

## ПРИЛОЖЕНИЕ № 3

к правилам землепользования  
и застройки Скалинского  
сельсовета Колыванского  
района Новосибирской  
области

Сведения о границах территориальных зон, перечень  
координат характерных точек границ территориальных зон  
правил землепользования и застройки Скалинского  
сельсовета Колыванского района Новосибирской области  
в системе координат, используемой для ведения  
Единого государственного реестра недвижимости

# ОПИСАНИЕ МЕСТОПОЛОЖЕНИЯ ГРАНИЦ

## Зона застройки индивидуальными жилыми домами (Жин)

(наименование объекта, местоположение границ которого описано (далее - объект))

### Раздел 1

#### Сведения об объекте

№ п/п	Характеристики объекта	Описание характеристик
1	2	3
1.	Местоположение объекта	Новосибирская область, район Ордынский, сельсовет Кирзинский
2.	Площадь объекта +/- величина погрешности определения площади (P +/- Дельта P)	374429 +/- 428 м <sup>2</sup>
3.	Иные характеристики объекта	<p><u>Основные виды РИ (код вида РИ):</u></p> <ul style="list-style-type: none"><li>- Для индивидуального жилищного строительства (2.1) S min – 0,04 га, S max 0,15 га; Отступ min - 3 м; Этаж min -1 ед., max - 3 ед.; Процент застройки min – 10%, max – 60%.</li><li>- Для ведения личного подсобного хозяйства (приусадебный земельный участок) (2.2) S min – 0,04 га, S max 0,15 га; Отступ min - 3 м; Этаж min -1 ед., max - 3 ед.; Процент застройки min – 10%, max – 60%.</li><li>- Блокированная жилая застройка (2.3) S min – 0,015 га, S - max 0,1 га; Отступ min – не устанавливается; Этаж min -1 ед., Этаж max - 3 ед.; Процент застройки min – 20%, max – 60%.</li></ul> <p><u>Условно разрешенные виды разрешенного использования (код вида РИ):</u></p> <ul style="list-style-type: none"><li>- Малоэтажная многоквартирная жилая застройка (2.1.1) S min – 0,1 га, S - max 5,0 га; Отступ min - 3 м; Этаж min -1 ед., Этаж max - 4 ед.; Процент застройки min – 20%, max – 50%.</li><li>- Обслуживание жилой застройки (2.7)</li><li>- Хранение автотранспорта (2.7.1)</li><li>- Коммунальное обслуживание (3.1) S max - 25,0 га.; S min – не устанавливается; Отступ min – не устанавливается; Этаж min -1 ед., max - 4 ед.; Процент застройки max min – не устанавливается.</li><li>- Социальное обслуживание (3.2)</li><li>- Бытовое обслуживание (3.3)</li><li>- здравоохранение (3.4)</li><li>- Амбулаторно-поликлиническое обслуживание (3.4.1)</li><li>- Дошкольное, начальное и среднее общее образование (3.5.1)</li><li>- Культурное развитие (3.6)</li><li>- Религиозное использование (3.7)</li><li>- Амбулаторное ветеринарное обслуживание (3.10.1)</li><li>- Деловое управление (4.1)</li><li>- Рынки (4.3)</li><li>- Магазины (4.4)</li><li>- Общественное питание (4.6)</li><li>- Обеспечение занятий спортом в помещениях (5.1.2)</li><li>- Площадки для занятий спортом (5.1.3)</li></ul>



## ОПИСАНИЕ МЕСТОПОЛОЖЕНИЯ ГРАНИЦ

### Зона застройки индивидуальными жилыми домами (Жин)

(наименование объекта, местоположение границ которого описано (далее - объект))

#### Раздел 1

#### Сведения об объекте

№ п/п	Характеристики объекта	Описание характеристик
1	2	3
3.	Иные характеристики объекта	<u>Вспомогательные виды РИ (код вида РИ):</u> - Не устанавливается  S min – 0,04 га, S max 0,15 га; Отступ min - 3 м; Этаж min -1 ед., Этаж max - 3 ед.; Процент застройки min – 10%, max – 60%.

**Раздел 2****Сведения о местоположении границ объекта**

1. Система координат МСК НСО, зона 4

2. Сведения о характерных точках границ объекта

Обозначение характерных точек границ	Координаты, м		Метод определения координат характерной точки	Средняя квадратическая погрешность положения характерной точки (Mt), м	Описание обозначения точки на местности (при наличии)
	X	Y			
1	2	3	4	5	6
Жин-001					
1	531185.81	4193114.43	Картометрический метод	0.2	-
2	531180.78	4193119.46	Картометрический метод	0.2	-
3	531168.20	4193125.00	Картометрический метод	0.2	-
4	531143.24	4193135.43	Картометрический метод	0.2	-
5	531098.05	4193108.81	Картометрический метод	0.2	-
6	531151.40	4193099.95	Картометрический метод	0.2	-
7	531162.16	4193107.39	Картометрический метод	0.2	-
8	531171.20	4193102.85	Картометрический метод	0.2	-
9	531180.77	4193105.88	Картометрический метод	0.2	-
1	531185.81	4193114.43	Картометрический метод	0.2	-
Жин-002					
10	532381.28	4193339.95	Картометрический метод	0.2	-
11	532373.34	4193343.99	Картометрический метод	0.2	-
12	532366.35	4193336.95	Картометрический метод	0.2	-
13	532326.15	4193290.55	Картометрический метод	0.2	-
14	532322.15	4193280.50	Картометрический метод	0.2	-
10	532381.28	4193339.95	Картометрический метод	0.2	-

2. Сведения о характерных точках границ объекта					
Обозначение характерных точек части границы	Координаты, м		Метод определения координат характерной точки	Средняя квадратическая погрешность положения характерной точки (Mt), м	Описание обозначения точки на местности (при наличии)
	X	Y			
1	2	3	4	5	6
Жин-003					
15	532241.77	4193411.46	Картометрический метод	0.2	-
16	532065.05	4193501.95	Картометрический метод	0.2	-
17	532038.38	4193515.77	Картометрический метод	0.2	-
18	532019.75	4193497.10	Картометрический метод	0.2	-
19	532005.32	4193488.06	Картометрический метод	0.2	-
20	531998.53	4193483.05	Картометрический метод	0.2	-
21	531977.53	4193467.55	Картометрический метод	0.2	-
22	531947.97	4193454.28	Картометрический метод	0.2	-
23	531916.61	4193427.75	Картометрический метод	0.2	-
24	531893.44	4193406.16	Картометрический метод	0.2	-
25	531890.07	4193403.02	Картометрический метод	0.2	-
26	531871.97	4193384.32	Картометрический метод	0.2	-
27	531829.75	4193372.26	Картометрический метод	0.2	-
28	531806.23	4193350.55	Картометрический метод	0.2	-
29	531771.24	4193327.02	Картометрический метод	0.2	-
30	531766.41	4193317.98	Картометрический метод	0.2	-
31	531797.18	4193316.77	Картометрический метод	0.2	-
32	531802.00	4193310.74	Картометрический метод	0.2	-
33	531785.71	4193298.07	Картометрический метод	0.2	-
34	531732.03	4193279.98	Картометрический метод	0.2	-
35	531683.78	4193263.69	Картометрический метод	0.2	-
36	531645.17	4193255.85	Картометрический метод	0.2	-
37	531608.38	4193257.06	Картометрический метод	0.2	-
38	531579.80	4193265.22	Картометрический метод	0.2	-
39	531571.58	4193287.16	Картометрический метод	0.2	-

2. Сведения о характерных точках границ объекта					
Обозначение характерных точек части границы	Координаты, м		Метод определения координат характерной точки	Средняя квадратическая погрешность положения характерной точки (M <sub>t</sub> ), м	Описание обозначения точки на местности (при наличии)
	X	Y			
1	2	3	4	5	6
40	531574.87	4193299.23	Картометрический метод	0.2	-
41	531608.33	4193316.78	Картометрический метод	0.2	-
42	531676.37	4193349.70	Картометрический метод	0.2	-
43	531693.90	4193357.38	Картометрический метод	0.2	-
44	531742.74	4193378.77	Картометрический метод	0.2	-
45	531755.79	4193386.28	Картометрический метод	0.2	-
46	531760.85	4193389.19	Картометрический метод	0.2	-
47	531824.32	4193428.35	Картометрический метод	0.2	-
48	531848.45	4193437.40	Картометрический метод	0.2	-
49	531874.39	4193453.68	Картометрический метод	0.2	-
50	531962.15	4193509.47	Картометрический метод	0.2	-
51	531984.87	4193525.24	Картометрический метод	0.2	-
52	531999.69	4193535.53	Картометрический метод	0.2	-
53	531795.54	4193639.84	Картометрический метод	0.2	-
54	531750.90	4193662.92	Картометрический метод	0.2	-
55	531673.91	4193702.44	Картометрический метод	0.2	-
56	531587.08	4193616.20	Картометрический метод	0.2	-
57	531589.53	4193573.44	Картометрический метод	0.2	-
58	531589.12	4193567.08	Картометрический метод	0.2	-
59	531587.91	4193548.24	Картометрический метод	0.2	-
60	531578.93	4193523.30	Картометрический метод	0.2	-
61	531566.46	4193497.93	Картометрический метод	0.2	-
62	531547.97	4193464.02	Картометрический метод	0.2	-
63	531525.33	4193428.23	Картометрический метод	0.2	-
64	531511.27	4193401.93	Картометрический метод	0.2	-
65	531499.34	4193383.56	Картометрический метод	0.2	-

## 2. Сведения о характерных точках границ объекта

Обозначение характерных точек части границы	Координаты, м		Метод определения координат характерной точки	Средняя квадратическая погрешность положения характерной точки (Mt), м	Описание обозначения точки на местности (при наличии)
	X	Y			
1	2	3	4	5	6
66	531481.90	4193357.78	Картометрический метод	0.2	-
67	531464.69	4193332.81	Картометрический метод	0.2	-
68	531449.50	4193305.26	Картометрический метод	0.2	-
69	531446.10	4193295.43	Картометрический метод	0.2	-
70	531444.91	4193279.35	Картометрический метод	0.2	-
71	531454.08	4193269.18	Картометрический метод	0.2	-
72	531463.24	4193259.00	Картометрический метод	0.2	-
73	531488.40	4193228.35	Картометрический метод	0.2	-
74	531518.07	4193192.19	Картометрический метод	0.2	-
75	531540.75	4193169.87	Картометрический метод	0.2	-
76	531570.44	4193139.77	Картометрический метод	0.2	-
77	531591.52	4193121.37	Картометрический метод	0.2	-
78	531613.91	4193102.40	Картометрический метод	0.2	-
79	531633.74	4193091.58	Картометрический метод	0.2	-
80	531643.95	4193090.03	Картометрический метод	0.2	-
81	531651.98	4193088.82	Картометрический метод	0.2	-
82	531689.86	4193090.67	Картометрический метод	0.2	-
83	531710.53	4193095.23	Картометрический метод	0.2	-
84	531742.57	4193099.69	Картометрический метод	0.2	-
85	531772.81	4193111.52	Картометрический метод	0.2	-
86	531810.23	4193128.80	Картометрический метод	0.2	-
87	531827.80	4193136.40	Картометрический метод	0.2	-
88	531880.74	4193153.27	Картометрический метод	0.2	-
89	531921.26	4193170.01	Картометрический метод	0.2	-
90	531938.05	4193176.94	Картометрический метод	0.2	-
91	531988.82	4193200.62	Картометрический метод	0.2	-

2. Сведения о характерных точках границ объекта					
Обозначение характерных точек части границы	Координаты, м		Метод определения координат характерной точки	Средняя квадратическая погрешность положения характерной точки (Mt), м	Описание обозначения точки на местности (при наличии)
	X	Y			
1	2	3	4	5	6
92	532026.96	4193220.82	Картометрический метод	0.2	-
93	532055.60	4193241.00	Картометрический метод	0.2	-
94	532106.99	4193282.13	Картометрический метод	0.2	-
95	532120.75	4193293.43	Картометрический метод	0.2	-
96	532153.64	4193320.42	Картометрический метод	0.2	-
97	532176.80	4193341.96	Картометрический метод	0.2	-
98	532191.52	4193355.65	Картометрический метод	0.2	-
99	532211.13	4193375.29	Картометрический метод	0.2	-
15	532241.77	4193411.46	Картометрический метод	0.2	-
Жин-004					
100	531634.38	4193021.19	Картометрический метод	0.2	-
101	531621.25	4193028.18	Картометрический метод	0.2	-
102	531599.38	4193034.11	Картометрический метод	0.2	-
103	531577.81	4193036.43	Картометрический метод	0.2	-
104	531574.13	4193022.91	Картометрический метод	0.2	-
105	531552.99	4193018.88	Картометрический метод	0.2	-
106	531481.02	4193020.90	Картометрический метод	0.2	-
107	531415.08	4193026.93	Картометрический метод	0.2	-
108	531389.41	4193032.97	Картометрический метод	0.2	-
109	531371.80	4193043.03	Картометрический метод	0.2	-
110	531361.73	4193041.52	Картометрический метод	0.2	-
111	531352.17	4193042.52	Картометрический метод	0.2	-
112	531303.85	4193035.47	Картометрический метод	0.2	-
113	531283.22	4193035.97	Картометрический метод	0.2	-
114	531262.08	4193036.48	Картометрический метод	0.2	-
115	531255.03	4193028.43	Картометрический метод	0.2	-

2. Сведения о характерных точках границ объекта					
Обозначение характерных точек части границы	Координаты, м		Метод определения координат характерной точки	Средняя квадратическая погрешность положения характерной точки (Мт), м	Описание обозначения точки на местности (при наличии)
	X	Y			
1	2	3	4	5	6
116	531255.53	4193014.85	Картометрический метод	0.2	-
117	531249.49	4193007.31	Картометрический метод	0.2	-
118	531235.90	4193006.81	Картометрический метод	0.2	-
119	531219.96	4193003.72	Картометрический метод	0.2	-
120	531277.55	4192974.76	Картометрический метод	0.2	-
121	531342.18	4192940.00	Картометрический метод	0.2	-
122	531349.15	4192947.97	Картометрический метод	0.2	-
123	531360.22	4192953.50	Картометрический метод	0.2	-
124	531388.41	4192959.54	Картометрический метод	0.2	-
125	531432.70	4192963.56	Картометрический метод	0.2	-
126	531470.45	4192967.58	Картометрический метод	0.2	-
127	531502.16	4192975.63	Картометрический метод	0.2	-
128	531546.45	4192977.64	Картометрический метод	0.2	-
129	531579.16	4192982.67	Картометрический метод	0.2	-
130	531600.81	4192993.74	Картометрический метод	0.2	-
131	531620.44	4193014.36	Картометрический метод	0.2	-
100	531634.38	4193021.19	Картометрический метод	0.2	-
Жин-005					
132	531637.58	4193026.27	Картометрический метод	0.2	-
133	531636.55	4193076.48	Картометрический метод	0.2	-
134	531636.37	4193085.17	Картометрический метод	0.2	-
135	531632.08	4193085.83	Картометрический метод	0.2	-
136	531610.27	4193097.65	Картометрический метод	0.2	-
137	531587.75	4193116.65	Картометрический метод	0.2	-
138	531566.54	4193135.21	Картометрический метод	0.2	-
139	531536.52	4193165.65	Картометрический метод	0.2	-

2. Сведения о характерных точках границ объекта					
Обозначение характерных точек части границы	Координаты, м		Метод определения координат характерной точки	Средняя квадратическая погрешность положения характерной точки (Mt), м	Описание обозначения точки на местности (при наличии)
	X	Y			
1	2	3	4	5	6
140	531513.75	4193188.11	Картометрический метод	0.2	-
141	531457.34	4193256.76	Картометрический метод	0.2	-
142	531443.87	4193271.92	Картометрический метод	0.2	-
143	531431.85	4193282.15	Картометрический метод	0.2	-
144	531422.59	4193290.03	Картометрический метод	0.2	-
145	531399.19	4193302.92	Картометрический метод	0.2	-
146	531361.19	4193324.31	Картометрический метод	0.2	-
147	531316.68	4193284.05	Картометрический метод	0.2	-
148	531393.45	4193290.45	Картометрический метод	0.2	-
149	531401.67	4193283.32	Картометрический метод	0.2	-
150	531375.89	4193269.06	Картометрический метод	0.2	-
151	531328.17	4193260.27	Картометрический метод	0.2	-
152	531313.91	4193264.11	Картометрический метод	0.2	-
153	531311.76	4193279.60	Картометрический метод	0.2	-
154	531276.15	4193247.40	Картометрический метод	0.2	-
155	531278.80	4193244.45	Картометрический метод	0.2	-
156	531251.38	4193208.49	Картометрический метод	0.2	-
157	531268.37	4193207.61	Картометрический метод	0.2	-
158	531276.60	4193199.38	Картометрический метод	0.2	-
159	531274.96	4193192.80	Картометрический метод	0.2	-
160	531265.63	4193181.83	Картометрический метод	0.2	-
161	531255.75	4193162.08	Картометрический метод	0.2	-
162	531277.70	4193154.40	Картометрический метод	0.2	-
163	531443.37	4193120.40	Картометрический метод	0.2	-
164	531564.00	4193097.85	Картометрический метод	0.2	-
165	531568.52	4193078.23	Картометрический метод	0.2	-



2. Сведения о характерных точках границ объекта					
Обозначение характерных точек части границы	Координаты, м		Метод определения координат характерной точки	Средняя квадратическая погрешность положения характерной точки (Mt), м	Описание обозначения точки на местности (при наличии)
	X	Y			
1	2	3	4	5	6
166	531565.98	4193043.71	Картометрический метод	0.2	-
167	531579.30	4193042.25	Картометрический метод	0.2	-
168	531600.73	4193039.96	Картометрический метод	0.2	-
169	531623.76	4193033.63	Картометрический метод	0.2	-
132	531637.58	4193026.27	Картометрический метод	0.2	-
Жин-006					
170	531582.85	4193563.07	Картометрический метод	0.2	-
171	531579.54	4193558.14	Картометрический метод	0.2	-
172	531561.44	4193537.30	Картометрический метод	0.2	-
173	531551.01	4193520.85	Картометрический метод	0.2	-
174	531545.53	4193503.84	Картометрический метод	0.2	-
175	531537.30	4193468.73	Картометрический метод	0.2	-
176	531507.67	4193428.13	Картометрический метод	0.2	-
177	531471.46	4193382.05	Картометрический метод	0.2	-
178	531433.61	4193351.88	Картометрический метод	0.2	-
179	531401.24	4193339.26	Картометрический метод	0.2	-
180	531366.10	4193328.74	Картометрический метод	0.2	-
181	531402.78	4193307.85	Картометрический метод	0.2	-
182	531425.74	4193295.15	Картометрический метод	0.2	-
183	531439.24	4193284.02	Картометрический метод	0.2	-
184	531440.15	4193296.29	Картометрический метод	0.2	-
185	531444.04	4193307.78	Картометрический метод	0.2	-
186	531459.67	4193336.09	Картометрический метод	0.2	-
187	531476.95	4193361.16	Картометрический метод	0.2	-
188	531494.33	4193386.86	Картометрический метод	0.2	-
189	531506.04	4193404.87	Картометрический метод	0.2	-

2. Сведения о характерных точках границ объекта					
Обозначение характерных точек части границы	Координаты, м		Метод определения координат характерной точки	Средняя квадратическая погрешность положения характерной точки (Mt), м	Описание обозначения точки на местности (при наличии)
	X	Y			
1	2	3	4	5	6
190	531520.09	4193431.15	Картометрический метод	0.2	-
191	531542.75	4193466.97	Картометрический метод	0.2	-
192	531561.10	4193500.64	Картометрический метод	0.2	-
193	531573.35	4193525.50	Картометрический метод	0.2	-
194	531581.95	4193549.16	Картометрический метод	0.2	-
170	531582.85	4193563.07	Картометрический метод	0.2	-
Жин-007					
195	531707.26	4192970.06	Картометрический метод	0.2	-
196	531687.55	4192985.25	Картометрический метод	0.2	-
197	531659.96	4193003.90	Картометрический метод	0.2	-
198	531650.13	4192990.72	Картометрический метод	0.2	-
199	531628.49	4192981.16	Картометрический метод	0.2	-
200	531622.95	4192973.62	Картометрический метод	0.2	-
201	531622.95	4192963.06	Картометрический метод	0.2	-
202	531618.42	4192947.47	Картометрический метод	0.2	-
203	531608.36	4192939.42	Картометрический метод	0.2	-
204	531582.18	4192930.37	Картометрический метод	0.2	-
205	531556.51	4192927.85	Картометрический метод	0.2	-
206	531535.88	4192925.34	Картометрический метод	0.2	-
207	531523.30	4192919.81	Картометрический метод	0.2	-
208	531515.75	4192919.30	Картометрический метод	0.2	-
209	531464.41	4192925.34	Картометрический метод	0.2	-
210	531454.85	4192920.81	Картометрический метод	0.2	-
211	531456.35	4192912.76	Картометрический метод	0.2	-
212	531448.81	4192903.21	Картометрический метод	0.2	-
213	531426.91	4192896.04	Картометрический метод	0.2	-

2. Сведения о характерных точках границ объекта					
Обозначение характерных точек части границы	Координаты, м		Метод определения координат характерной точки	Средняя квадратическая погрешность положения характерной точки (M <sub>t</sub> ), м	Описание обозначения точки на местности (при наличии)
	X	Y			
1	2	3	4	5	6
214	531500.13	4192855.29	Картометрический метод	0.2	-
215	531501.80	4192857.88	Картометрический метод	0.2	-
216	531519.21	4192852.76	Картометрический метод	0.2	-
217	531686.63	4192959.52	Картометрический метод	0.2	-
195	531707.26	4192970.06	Картометрический метод	0.2	-
218	531679.24	4192972.63	Картометрический метод	0.2	-
219	531679.24	4192974.83	Картометрический метод	0.2	-
220	531677.04	4192974.83	Картометрический метод	0.2	-
221	531677.04	4192972.63	Картометрический метод	0.2	-
218	531679.24	4192972.63	Картометрический метод	0.2	-
222	531482.09	4192876.75	Картометрический метод	0.2	-
223	531482.09	4192878.95	Картометрический метод	0.2	-
224	531479.89	4192878.95	Картометрический метод	0.2	-
225	531479.89	4192876.75	Картометрический метод	0.2	-
222	531482.09	4192876.75	Картометрический метод	0.2	-
226	531631.51	4192949.86	Картометрический метод	0.2	-
227	531631.51	4192952.06	Картометрический метод	0.2	-
228	531629.31	4192952.06	Картометрический метод	0.2	-
229	531629.31	4192949.86	Картометрический метод	0.2	-
226	531631.51	4192949.86	Картометрический метод	0.2	-
230	531530.84	4192900.34	Картометрический метод	0.2	-
231	531530.84	4192902.54	Картометрический метод	0.2	-
232	531528.64	4192902.54	Картометрический метод	0.2	-
233	531528.64	4192900.34	Картометрический метод	0.2	-
230	531530.84	4192900.34	Картометрический метод	0.2	-
234	531580.06	4192924.51	Картометрический метод	0.2	-

2. Сведения о характерных точках границ объекта					
Обозначение характерных точек части границы	Координаты, м		Метод определения координат характерной точки	Средняя квадратическая погрешность положения характерной точки (M <sub>t</sub> ), м	Описание обозначения точки на местности (при наличии)
	X	Y			
1	2	3	4	5	6
235	531580.06	4192926.71	Картометрический метод	0.2	-
236	531577.86	4192926.71	Картометрический метод	0.2	-
237	531577.86	4192924.51	Картометрический метод	0.2	-
234	531580.06	4192924.51	Картометрический метод	0.2	-
238	532367.72	4193346.84	Картометрический метод	0.2	-
239	532340.22	4193360.84	Картометрический метод	0.2	-
240	532296.07	4193383.29	Картометрический метод	0.2	-
241	532265.89	4193353.56	Картометрический метод	0.2	-
242	532250.64	4193349.37	Картометрический метод	0.2	-
243	532233.55	4193359.35	Картометрический метод	0.2	-
244	532230.30	4193369.85	Картометрический метод	0.2	-
245	532240.56	4193387.94	Картометрический метод	0.2	-
246	532256.67	4193403.78	Картометрический метод	0.2	-
247	532247.35	4193408.57	Картометрический метод	0.2	-
248	532215.44	4193371.13	Картометрический метод	0.2	-
249	532195.72	4193351.37	Картометрический метод	0.2	-
250	532157.51	4193315.85	Картометрический метод	0.2	-
251	532110.75	4193277.46	Картометрический метод	0.2	-
252	532059.27	4193236.24	Картометрический метод	0.2	-
253	532030.25	4193215.81	Картометрический метод	0.2	-
254	531991.56	4193195.29	Картометрический метод	0.2	-
255	531940.52	4193171.48	Картометрический метод	0.2	-
256	531882.93	4193147.68	Картометрический метод	0.2	-
257	531829.32	4193130.51	Картометрический метод	0.2	-
258	531812.89	4193123.58	Картометрический метод	0.2	-
259	531784.00	4193110.06	Картометрический метод	0.2	-

2. Сведения о характерных точках границ объекта					
Обозначение характерных точек части границы	Координаты, м		Метод определения координат характерной точки	Средняя квадратическая погрешность положения характерной точки (Mt), м	Описание обозначения точки на местности (при наличии)
	X	Y			
1	2	3	4	5	6
260	531786.07	4193105.48	Картометрический метод	0.2	-
261	531799.96	4193106.63	Картометрический метод	0.2	-
262	531826.00	4193119.36	Картометрический метод	0.2	-
263	531857.25	4193130.93	Картометрический метод	0.2	-
264	531916.28	4193142.51	Картометрический метод	0.2	-
265	531963.15	4193157.55	Картометрический метод	0.2	-
266	532032.01	4193192.27	Картометрический метод	0.2	-
267	532081.20	4193215.41	Картометрический метод	0.2	-
268	532075.99	4193199.79	Картометрический метод	0.2	-
269	532062.68	4193173.17	Картометрический метод	0.2	-
270	532034.90	4193154.08	Картометрический метод	0.2	-
271	531989.77	4193130.93	Картометрический метод	0.2	-
272	531934.10	4193096.97	Картометрический метод	0.2	-
273	531930.28	4193094.64	Картометрический метод	0.2	-
274	531930.28	4193093.76	Картометрический метод	0.2	-
275	531928.84	4193093.76	Картометрический метод	0.2	-
276	531921.48	4193089.27	Картометрический метод	0.2	-
277	531900.42	4193082.11	Картометрический метод	0.2	-
278	531892.55	4193079.44	Картометрический метод	0.2	-
279	531869.98	4193068.44	Картометрический метод	0.2	-
280	531856.67	4193067.29	Картометрический метод	0.2	-
281	531841.05	4193057.45	Картометрический метод	0.2	-
282	531783.76	4193038.35	Картометрический метод	0.2	-
283	531695.22	4193011.74	Картометрический метод	0.2	-
284	531663.63	4193008.66	Картометрический метод	0.2	-
285	531690.99	4192990.17	Картометрический метод	0.2	-

2. Сведения о характерных точках границ объекта					
Обозначение характерных точек части границы	Координаты, м		Метод определения координат характерной точки	Средняя квадратическая погрешность положения характерной точки (M <sub>t</sub> ), м	Описание обозначения точки на местности (при наличии)
	X	Y			
1	2	3	4	5	6
286	531713.17	4192973.08	Картометрический метод	0.2	-
287	531795.13	4193014.93	Картометрический метод	0.2	-
288	531906.79	4193056.64	Картометрический метод	0.2	-
289	532096.24	4193115.91	Картометрический метод	0.2	-
290	532051.83	4193108.95	Картометрический метод	0.2	-
291	532013.06	4193099.11	Картометрический метод	0.2	-
292	532000.91	4193099.11	Картометрический метод	0.2	-
293	531991.07	4193105.48	Картометрический метод	0.2	-
294	531996.86	4193112.42	Картометрический метод	0.2	-
295	532060.51	4193147.72	Картометрический метод	0.2	-
296	532074.42	4193158.80	Картометрический метод	0.2	-
297	532097.55	4193177.23	Картометрический метод	0.2	-
298	532101.16	4193179.31	Картометрический метод	0.2	-
299	532102.91	4193186.34	Картометрический метод	0.2	-
300	532104.75	4193187.56	Картометрический метод	0.2	-
301	532107.72	4193183.10	Картометрический метод	0.2	-
302	532127.64	4193194.58	Картометрический метод	0.2	-
303	532162.94	4193210.79	Картометрический метод	0.2	-
304	532195.92	4193232.19	Картометрический метод	0.2	-
305	532237.01	4193267.49	Картометрический метод	0.2	-
306	532273.46	4193301.05	Картометрический метод	0.2	-
307	532283.16	4193313.45	Картометрический метод	0.2	-
308	532298.35	4193332.87	Картометрический метод	0.2	-
309	532306.12	4193338.53	Картометрический метод	0.2	-
310	532319.57	4193348.33	Картометрический метод	0.2	-
311	532324.94	4193345.57	Картометрический метод	0.2	-

2. Сведения о характерных точках границ объекта					
Обозначение характерных точек части границы	Координаты, м		Метод определения координат характерной точки	Средняя квадратическая погрешность положения характерной точки (Mt), м	Описание обозначения точки на местности (при наличии)
	X	Y			
1	2	3	4	5	6
312	532312.24	4193325.93	Картометрический метод	0.2	-
313	532296.61	4193281.95	Картометрический метод	0.2	-
314	532283.82	4193265.28	Картометрический метод	0.2	-
315	532264.20	4193239.72	Картометрический метод	0.2	-
316	532212.70	4193194.01	Картометрический метод	0.2	-
317	532198.24	4193183.01	Картометрический метод	0.2	-
318	532199.39	4193174.29	Картометрический метод	0.2	-
319	532311.08	4193269.38	Картометрический метод	0.2	-
320	532321.13	4193293.91	Картометрический метод	0.2	-
321	532361.94	4193341.02	Картометрический метод	0.2	-
238	532367.72	4193346.84	Картометрический метод	0.2	-
322	532241.46	4193330.20	Картометрический метод	0.2	-
323	532236.73	4193333.79	Картометрический метод	0.2	-
324	532233.48	4193336.26	Картометрический метод	0.2	-
325	532188.62	4193285.03	Картометрический метод	0.2	-
326	532159.70	4193254.28	Картометрический метод	0.2	-
327	532145.24	4193238.91	Картометрический метод	0.2	-
328	532102.99	4193207.91	Картометрический метод	0.2	-
329	532077.52	4193188.03	Картометрический метод	0.2	-
330	532083.85	4193180.29	Картометрический метод	0.2	-
331	532109.08	4193199.98	Картометрический метод	0.2	-
332	532150.85	4193230.73	Картометрический метод	0.2	-
333	532152.38	4193230.73	Картометрический метод	0.2	-
334	532152.38	4193231.91	Картометрический метод	0.2	-
335	532195.97	4193278.25	Картометрический метод	0.2	-
336	532236.50	4193324.54	Картометрический метод	0.2	-

2. Сведения о характерных точках границ объекта					
Обозначение характерных точек части границы	Координаты, м		Метод определения координат характерной точки	Средняя квадратическая погрешность положения характерной точки (M <sub>t</sub> ), м	Описание обозначения точки на местности (при наличии)
	X	Y			
1	2	3	4	5	6
337	532237.39	4193323.44	Картометрический метод	0.2	-
338	532239.11	4193324.82	Картометрический метод	0.2	-
339	532237.98	4193326.22	Картометрический метод	0.2	-
322	532241.46	4193330.20	Картометрический метод	0.2	-
340	531713.23	4192988.95	Картометрический метод	0.2	-
341	531713.23	4192991.15	Картометрический метод	0.2	-
342	531711.03	4192991.15	Картометрический метод	0.2	-
343	531711.03	4192988.95	Картометрический метод	0.2	-
340	531713.23	4192988.95	Картометрический метод	0.2	-
344	532290.73	4193364.65	Картометрический метод	0.2	-
345	532290.73	4193366.85	Картометрический метод	0.2	-
346	532288.53	4193366.85	Картометрический метод	0.2	-
347	532288.53	4193364.65	Картометрический метод	0.2	-
344	532290.73	4193364.65	Картометрический метод	0.2	-
348	531764.43	4193013.88	Картометрический метод	0.2	-
349	531764.43	4193016.08	Картометрический метод	0.2	-
350	531762.23	4193016.08	Картометрический метод	0.2	-
351	531762.23	4193013.88	Картометрический метод	0.2	-
348	531764.43	4193013.88	Картометрический метод	0.2	-
352	532051.38	4193152.38	Картометрический метод	0.2	-
353	532051.38	4193154.58	Картометрический метод	0.2	-
354	532049.18	4193154.58	Картометрический метод	0.2	-
355	532049.18	4193152.38	Картометрический метод	0.2	-
352	532051.38	4193152.38	Картометрический метод	0.2	-
356	531817.29	4193039.29	Картометрический метод	0.2	-
357	531817.29	4193041.49	Картометрический метод	0.2	-



## 2. Сведения о характерных точках границ объекта

Обозначение характерных точек части границы	Координаты, м		Метод определения координат характерной точки	Средняя квадратическая погрешность положения характерной точки (Mt), м	Описание обозначения точки на местности (при наличии)
	X	Y			
1	2	3	4	5	6
358	531815.09	4193041.49	Картометрический метод	0.2	-
359	531815.09	4193039.29	Картометрический метод	0.2	-
356	531817.29	4193039.29	Картометрический метод	0.2	-
360	531991.69	4193123.47	Картометрический метод	0.2	-
361	531991.69	4193125.67	Картометрический метод	0.2	-
362	531989.49	4193125.67	Картометрический метод	0.2	-
363	531989.49	4193123.47	Картометрический метод	0.2	-
360	531991.69	4193123.47	Картометрический метод	0.2	-
364	531877.32	4193068.19	Картометрический метод	0.2	-
365	531877.32	4193070.39	Картометрический метод	0.2	-
366	531875.12	4193070.39	Картометрический метод	0.2	-
367	531875.12	4193068.19	Картометрический метод	0.2	-
364	531877.32	4193068.19	Картометрический метод	0.2	-

### Раздел 3

#### Сведения о местоположении измененных (уточненных) границ объекта

1. Система координат -

2. Сведения о характерных точках границ объекта

Обозначение характерных точек границ	Существующие координаты, м		Измененные (уточненные) координаты, м		Метод определения координат характерной точки	Средняя квадратическая погрешность положения характерной точки (Mt), м	Описание обозначения точки на местности (при наличии)
	X	Y	X	Y			
1	2	3	4	5	6	7	8
-	-	-	-	-	-	-	

2. Сведения о характерных точках границ объекта

Обозначение характерных точек части границы	Существующие координаты, м		Измененные (уточненные) координаты, м		Метод определения координат характерной точки	Средняя квадратическая погрешность положения характерной точки (Mt), м	Описание обозначения точки на местности (при наличии)
	X	Y	X	Y			
1	2	3	4	5	6	7	8
-	-	-	-	-	-	-	

**Текстовое описание местоположения границ  
населенных пунктов, территориальных зон, особо охраняемых природных  
территорий, зон с особыми условиями использования территорий**

Прохождение границы		Описание прохождения границы
от точки	до точки	
1	2	3
1	2	-
2	3	-
3	4	-
4	5	-
5	6	-
6	7	-
7	8	-
8	9	-
9	1	-
10	11	-
11	12	-
12	13	-
13	14	-
14	10	-
15	16	-
16	17	-

**Текстовое описание местоположения границ  
населенных пунктов, территориальных зон, особо охраняемых природных  
территорий, зон с особыми условиями использования территорий**

Прохождение границы		Описание прохождения границы
от точки	до точки	
1	2	3
17	18	-
18	19	-
19	20	-
20	21	-
21	22	-
22	23	-
23	24	-
24	25	-
25	26	-
26	27	-
27	28	-
28	29	-
29	30	-
30	31	-
31	32	-
32	33	-

**Текстовое описание местоположения границ  
населенных пунктов, территориальных зон, особо охраняемых природных  
территорий, зон с особыми условиями использования территорий**

Прохождение границы		Описание прохождения границы
от точки	до точки	
1	2	3
33	34	-
34	35	-
35	36	-
36	37	-
37	38	-
38	39	-
39	40	-
40	41	-
41	42	-
42	43	-
43	44	-
44	45	-
45	46	-
46	47	-
47	48	-
48	49	-

**Текстовое описание местоположения границ  
населенных пунктов, территориальных зон, особо охраняемых природных  
территорий, зон с особыми условиями использования территорий**

Прохождение границы		Описание прохождения границы
от точки	до точки	
1	2	3
49	50	-
50	51	-
51	52	-
52	53	-
53	54	-
54	55	-
55	56	-
56	57	-
57	58	-
58	59	-
59	60	-
60	61	-
61	62	-
62	63	-
63	64	-
64	65	-

**Текстовое описание местоположения границ  
населенных пунктов, территориальных зон, особо охраняемых природных  
территорий, зон с особыми условиями использования территорий**

Прохождение границы		Описание прохождения границы
от точки	до точки	
1	2	3
65	66	-
66	67	-
67	68	-
68	69	-
69	70	-
70	71	-
71	72	-
72	73	-
73	74	-
74	75	-
75	76	-
76	77	-
77	78	-
78	79	-
79	80	-
80	81	-

**Текстовое описание местоположения границ  
населенных пунктов, территориальных зон, особо охраняемых природных  
территорий, зон с особыми условиями использования территорий**

Прохождение границы		Описание прохождения границы
от точки	до точки	
1	2	3
81	82	-
82	83	-
83	84	-
84	85	-
85	86	-
86	87	-
87	88	-
88	89	-
89	90	-
90	91	-
91	92	-
92	93	-
93	94	-
94	95	-
95	96	-
96	97	-



**Текстовое описание местоположения границ  
населенных пунктов, территориальных зон, особо охраняемых природных  
территорий, зон с особыми условиями использования территорий**

Прохождение границы		Описание прохождения границы
от точки	до точки	
1	2	3
97	98	-
98	99	-
99	15	-
100	101	-
101	102	-
102	103	-
103	104	-
104	105	-
105	106	-
106	107	-
107	108	-
108	109	-
109	110	-
110	111	-
111	112	-
112	113	-

**Текстовое описание местоположения границ  
населенных пунктов, территориальных зон, особо охраняемых природных  
территорий, зон с особыми условиями использования территорий**

Прохождение границы		Описание прохождения границы
от точки	до точки	
1	2	3
113	114	-
114	115	-
115	116	-
116	117	-
117	118	-
118	119	-
119	120	-
120	121	-
121	122	-
122	123	-
123	124	-
124	125	-
125	126	-
126	127	-
127	128	-
128	129	-

**Текстовое описание местоположения границ  
населенных пунктов, территориальных зон, особо охраняемых природных  
территорий, зон с особыми условиями использования территорий**

Прохождение границы		Описание прохождения границы
от точки	до точки	
1	2	3
129	130	-
130	131	-
131	100	-
132	133	-
133	134	-
134	135	-
135	136	-
136	137	-
137	138	-
138	139	-
139	140	-
140	141	-
141	142	-
142	143	-
143	144	-
144	145	-

**Текстовое описание местоположения границ  
населенных пунктов, территориальных зон, особо охраняемых природных  
территорий, зон с особыми условиями использования территорий**

Прохождение границы		Описание прохождения границы
от точки	до точки	
1	2	3
145	146	-
146	147	-
147	148	-
148	149	-
149	150	-
150	151	-
151	152	-
152	153	-
153	154	-
154	155	-
155	156	-
156	157	-
157	158	-
158	159	-
159	160	-
160	161	-

**Текстовое описание местоположения границ  
населенных пунктов, территориальных зон, особо охраняемых природных  
территорий, зон с особыми условиями использования территорий**

Прохождение границы		Описание прохождения границы
от точки	до точки	
1	2	3
161	162	-
162	163	-
163	164	-
164	165	-
165	166	-
166	167	-
167	168	-
168	169	-
169	132	-
170	171	-
171	172	-
172	173	-
173	174	-
174	175	-
175	176	-
176	177	-

**Текстовое описание местоположения границ  
населенных пунктов, территориальных зон, особо охраняемых природных  
территорий, зон с особыми условиями использования территорий**

Прохождение границы		Описание прохождения границы
от точки	до точки	
1	2	3
177	178	-
178	179	-
179	180	-
180	181	-
181	182	-
182	183	-
183	184	-
184	185	-
185	186	-
186	187	-
187	188	-
188	189	-
189	190	-
190	191	-
191	192	-
192	193	-

**Текстовое описание местоположения границ  
населенных пунктов, территориальных зон, особо охраняемых природных  
территорий, зон с особыми условиями использования территорий**

Прохождение границы		Описание прохождения границы
от точки	до точки	
1	2	3
193	194	-
194	170	-
195	196	-
196	197	-
197	198	-
198	199	-
199	200	-
200	201	-
201	202	-
202	203	-
203	204	-
204	205	-
205	206	-
206	207	-
207	208	-
208	209	-

**Текстовое описание местоположения границ  
населенных пунктов, территориальных зон, особо охраняемых природных  
территорий, зон с особыми условиями использования территорий**

Прохождение границы		Описание прохождения границы
от точки	до точки	
1	2	3
209	210	-
210	211	-
211	212	-
212	213	-
213	214	-
214	215	-
215	216	-
216	217	-
217	195	-
218	219	-
219	220	-
220	221	-
221	218	-
222	223	-
223	224	-
224	225	-



**Текстовое описание местоположения границ  
населенных пунктов, территориальных зон, особо охраняемых природных  
территорий, зон с особыми условиями использования территорий**

Прохождение границы		Описание прохождения границы
от точки	до точки	
1	2	3
225	222	-
226	227	-
227	228	-
228	229	-
229	226	-
230	231	-
231	232	-
232	233	-
233	230	-
234	235	-
235	236	-
236	237	-
237	234	-
238	239	-
239	240	-
240	241	-

**Текстовое описание местоположения границ  
населенных пунктов, территориальных зон, особо охраняемых природных  
территорий, зон с особыми условиями использования территорий**

Прохождение границы		Описание прохождения границы
от точки	до точки	
1	2	3
241	242	-
242	243	-
243	244	-
244	245	-
245	246	-
246	247	-
247	248	-
248	249	-
249	250	-
250	251	-
251	252	-
252	253	-
253	254	-
254	255	-
255	256	-
256	257	-

**Текстовое описание местоположения границ  
населенных пунктов, территориальных зон, особо охраняемых природных  
территорий, зон с особыми условиями использования территорий**

Прохождение границы		Описание прохождения границы
от точки	до точки	
1	2	3
257	258	-
258	259	-
259	260	-
260	261	-
261	262	-
262	263	-
263	264	-
264	265	-
265	266	-
266	267	-
267	268	-
268	269	-
269	270	-
270	271	-
271	272	-
272	273	-

**Текстовое описание местоположения границ  
населенных пунктов, территориальных зон, особо охраняемых природных  
территорий, зон с особыми условиями использования территорий**

Прохождение границы		Описание прохождения границы
от точки	до точки	
1	2	3
273	274	-
274	275	-
275	276	-
276	277	-
277	278	-
278	279	-
279	280	-
280	281	-
281	282	-
282	283	-
283	284	-
284	285	-
285	286	-
286	287	-
287	288	-
288	289	-

**Текстовое описание местоположения границ  
населенных пунктов, территориальных зон, особо охраняемых природных  
территорий, зон с особыми условиями использования территорий**

Прохождение границы		Описание прохождения границы
от точки	до точки	
1	2	3
289	290	-
290	291	-
291	292	-
292	293	-
293	294	-
294	295	-
295	296	-
296	297	-
297	298	-
298	299	-
299	300	-
300	301	-
301	302	-
302	303	-
303	304	-
304	305	-

**Текстовое описание местоположения границ  
населенных пунктов, территориальных зон, особо охраняемых природных  
территорий, зон с особыми условиями использования территорий**

Прохождение границы		Описание прохождения границы
от точки	до точки	
1	2	3
305	306	-
306	307	-
307	308	-
308	309	-
309	310	-
310	311	-
311	312	-
312	313	-
313	314	-
314	315	-
315	316	-
316	317	-
317	318	-
318	319	-
319	320	-
320	321	-

**Текстовое описание местоположения границ  
населенных пунктов, территориальных зон, особо охраняемых природных  
территорий, зон с особыми условиями использования территорий**

Прохождение границы		Описание прохождения границы
от точки	до точки	
1	2	3
321	238	-
322	323	-
323	324	-
324	325	-
325	326	-
326	327	-
327	328	-
328	329	-
329	330	-
330	331	-
331	332	-
332	333	-
333	334	-
334	335	-
335	336	-
336	337	-

**Текстовое описание местоположения границ  
населенных пунктов, территориальных зон, особо охраняемых природных  
территорий, зон с особыми условиями использования территорий**

Прохождение границы		Описание прохождения границы
от точки	до точки	
1	2	3
337	338	-
338	339	-
339	322	-
340	341	-
341	342	-
342	343	-
343	340	-
344	345	-
345	346	-
346	347	-
347	344	-
348	349	-
349	350	-
350	351	-
351	348	-
352	353	-



**Текстовое описание местоположения границ  
населенных пунктов, территориальных зон, особо охраняемых природных  
территорий, зон с особыми условиями использования территорий**

Прохождение границы		Описание прохождения границы
от точки	до точки	
1	2	3
353	354	-
354	355	-
355	352	-
356	357	-
357	358	-
358	359	-
359	356	-
360	361	-
361	362	-
362	363	-
363	360	-
364	365	-
365	366	-
366	367	-
367	364	-

--	--	--

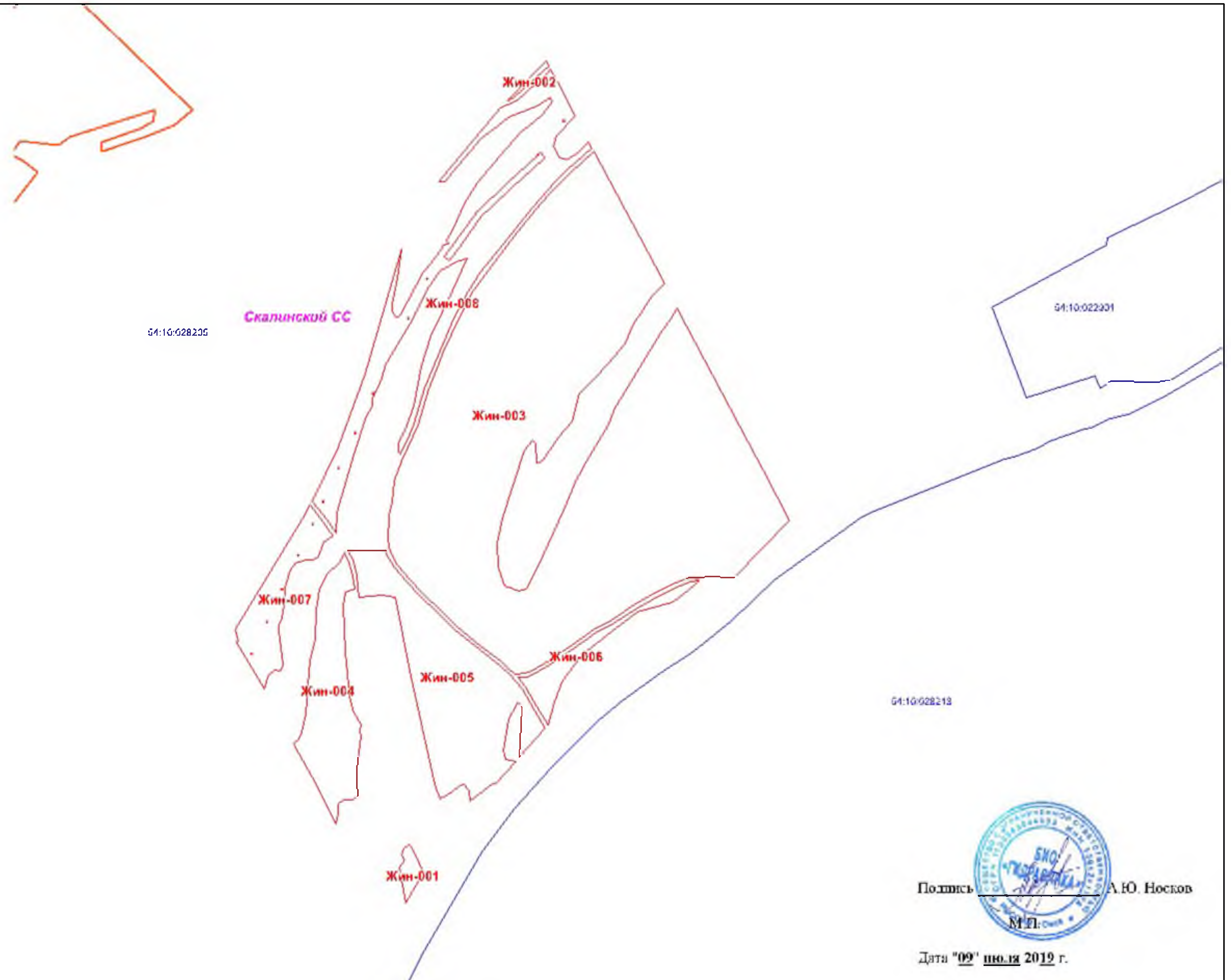
# Описание местоположения границ

Зона застройки индивидуальными жилыми домами (Жин)

План границ объекта землеустройства

## Используемые условные знаки и обозначения

-  точка границы территориальной зоны
-  граница земельного участка
-  граница и номер кадастрового квартала
-  граница Скалинского СС
-  граница населенных пунктов
-  граница территориальной зоны
-  кадастровый номер земельного участка
-  Зона застройки индивидуальными жилыми домами (Жин)
-  Идентификационный номер контура территориальной зоны



Подпись \_\_\_\_\_ А.Ю. Носков



Дата "09" июля 2019 г.

Масштаб 1:6000



Описание местоположения границ

Зона застройки индивидуальными жилыми домами (Жин)

План границ объекта землеустройства



Масштаб 1:3000

Подпись  А.Ю. Носков

Дата "09" июля 2019 г.



Описание местоположения границ

Зона застройки индивидуальными жилыми домами (Жин)

План границ объекта землеустройства



Масштаб 1:3000



Подпись \_\_\_\_\_ А.Ю. Носков

Дата "09" июля 2019 г.

# ОПИСАНИЕ МЕСТОПОЛОЖЕНИЯ ГРАНИЦ

## Зона застройки индивидуальными жилыми домами в границах земель населенных пунктов (нЖин)

(наименование объекта, местоположение границ которого описано (далее - объект))

### Раздел 1

#### Сведения об объекте

№ п/п	Характеристики объекта	Описание характеристик
1	2	3
1.	Местоположение объекта	Новосибирская область, район Ордынский, сельсовет Кирзинский
2.	Площадь объекта +/- величина погрешности определения площади (P +/- Дельта P)	204.06 +/- 0.15 га
3.	Иные характеристики объекта	<p><u>Основные виды РИ (код вида РИ):</u></p> <ul style="list-style-type: none"><li>- Для индивидуального жилищного строительства (2.1) S min – 0,04 га, S max 0,15 га; Отступ min - 3 м; Этаж min -1 ед., max - 3 ед.; Процент застройки min – 10%, max – 60%.</li><li>- Для ведения личного подсобного хозяйства (приусадебный земельный участок) (2.2) S min – 0,04 га, S max 0,15 га; Отступ min - 3 м; Этаж min -1 ед., max - 3 ед.; Процент застройки min – 10%, max – 60%.</li><li>- Блокированная жилая застройка (2.3) S min – 0,015 га, S - max 0,1 га; Отступ min – не устанавливается; Этаж min -1 ед., Этаж max - 3 ед.; Процент застройки min – 20%, max – 60%.</li></ul> <p><u>Условно разрешенные виды разрешенного использования (код вида РИ):</u></p> <ul style="list-style-type: none"><li>- Малоэтажная многоквартирная жилая застройка (2.1.1) S min – 0,1 га, S - max 5,0 га; Отступ min - 3 м; Этаж min -1 ед., Этаж max - 4 ед.; Процент застройки min – 20%, max – 50%.</li><li>- Обслуживание жилой застройки (2.7)</li><li>- Хранение автотранспорта (2.7.1)</li><li>- Коммунальное обслуживание (3.1) S max - 25,0 га.; S min – не устанавливается; Отступ min – не устанавливается; Этаж min -1 ед., max - 4 ед.; Процент застройки max min – не устанавливается.</li><li>- Социальное обслуживание (3.2)</li><li>- Бытовое обслуживание (3.3)</li><li>- Здравоохранение (3.4)</li><li>- Амбулаторно-поликлиническое обслуживание (3.4.1)</li><li>- Дошкольное, начальное и среднее общее образование (3.5.1)</li><li>- Культурное развитие (3.6)</li><li>- Религиозное использование (3.7)</li><li>- Амбулаторное ветеринарное обслуживание (3.10.1)</li><li>- Деловое управление (4.1)</li><li>- Рынки (4.3)</li><li>- Магазины (4.4)</li><li>- Общественное питание (4.6)</li><li>- Обеспечение занятий спортом в помещениях (5.1.2)</li><li>- Площадки для занятий спортом (5.1.3)</li></ul>

## ОПИСАНИЕ МЕСТОПОЛОЖЕНИЯ ГРАНИЦ

### Зона застройки индивидуальными жилыми домами в границах земель населенных пунктов (нЖин)

(наименование объекта, местоположение границ которого описано (далее - объект))

#### Раздел 1

#### Сведения об объекте

№ п/п	Характеристики объекта	Описание характеристик
1	2	3
3.	Иные характеристики объекта	<u>Вспомогательные виды РИ (код вида РИ):</u> - Не устанавливается  S min – 0,04 га, S max 0,15 га; Отступ min - 3 м; Этаж min -1 ед., Этаж max - 3 ед.; Процент застройки min – 10%, max – 60%.

**Раздел 2****Сведения о местоположении границ объекта**

1. Система координат МСК НСО, зона 4

2. Сведения о характерных точках границ объекта

Обозначение характерных точек границ	Координаты, м		Метод определения координат характерной точки	Средняя квадратическая погрешность положения характерной точки (Mt), м	Описание обозначения точки на местности (при наличии)
	X	Y			
1	2	3	4	5	6
нЖин-001					
1	534760.20	4198302.74	Картометрический метод	0.2	-
2	534736.94	4198313.14	Картометрический метод	0.2	-
3	534745.86	4198334.58	Картометрический метод	0.2	-
4	534698.41	4198356.01	Картометрический метод	0.2	-
5	534709.10	4198379.90	Картометрический метод	0.2	-
6	534724.05	4198436.45	Картометрический метод	0.2	-
7	534736.75	4198466.51	Картометрический метод	0.2	-
8	534725.21	4198518.43	Картометрический метод	0.2	-
9	534682.25	4198538.30	Картометрический метод	0.2	-
10	534656.65	4198501.05	Картометрический метод	0.2	-
11	534639.00	4198472.40	Картометрический метод	0.2	-
12	534611.98	4198433.16	Картометрический метод	0.2	-
13	534598.42	4198418.77	Картометрический метод	0.2	-
14	534596.75	4198416.71	Картометрический метод	0.2	-
15	534587.35	4198405.10	Картометрический метод	0.2	-
16	534573.33	4198387.00	Картометрический метод	0.2	-

2. Сведения о характерных точках границ объекта					
Обозначение характерных точек части границы	Координаты, м		Метод определения координат характерной точки	Средняя квадратическая погрешность положения характерной точки (M <sub>t</sub> ), м	Описание обозначения точки на местности (при наличии)
	X	Y			
1	2	3	4	5	6
17	534561.70	4198378.40	Картометрический метод	0.2	-
18	534559.50	4198374.70	Картометрический метод	0.2	-
19	534553.38	4198362.13	Картометрический метод	0.2	-
20	534547.38	4198349.65	Картометрический метод	0.2	-
21	534549.17	4198348.69	Картометрический метод	0.2	-
22	534547.80	4198344.55	Картометрический метод	0.2	-
23	534545.18	4198336.70	Картометрический метод	0.2	-
24	534542.15	4198337.45	Картометрический метод	0.2	-
25	534540.38	4198323.65	Картометрический метод	0.2	-
26	534539.23	4198317.16	Картометрический метод	0.2	-
27	534540.69	4198316.84	Картометрический метод	0.2	-
28	534540.00	4198311.92	Картометрический метод	0.2	-
29	534539.94	4198309.11	Картометрический метод	0.2	-
30	534538.89	4198302.24	Картометрический метод	0.2	-
31	534536.76	4198302.46	Картометрический метод	0.2	-
32	534536.09	4198297.61	Картометрический метод	0.2	-
33	534535.64	4198279.24	Картометрический метод	0.2	-
34	534534.13	4198271.93	Картометрический метод	0.2	-
35	534532.95	4198264.20	Картометрический метод	0.2	-
36	534532.25	4198259.70	Картометрический метод	0.2	-
37	534528.69	4198226.92	Картометрический метод	0.2	-
38	534527.79	4198221.87	Картометрический метод	0.2	-
39	534525.00	4198211.67	Картометрический метод	0.2	-
40	534517.70	4198181.95	Картометрический метод	0.2	-
41	534511.98	4198162.83	Картометрический метод	0.2	-
42	534508.50	4198153.95	Картометрический метод	0.2	-



2. Сведения о характерных точках границ объекта					
Обозначение характерных точек части границы	Координаты, м		Метод определения координат характерной точки	Средняя квадратическая погрешность положения характерной точки (M <sub>t</sub> ), м	Описание обозначения точки на местности (при наличии)
	X	Y			
1	2	3	4	5	6
43	534506.30	4198148.25	Картометрический метод	0.2	-
44	534497.75	4198132.40	Картометрический метод	0.2	-
45	534491.39	4198117.22	Картометрический метод	0.2	-
46	534482.15	4198094.85	Картометрический метод	0.2	-
47	534484.85	4198094.50	Картометрический метод	0.2	-
48	534482.14	4198088.10	Картометрический метод	0.2	-
49	534513.85	4198071.92	Картометрический метод	0.2	-
50	534516.52	4198071.69	Картометрический метод	0.2	-
51	534553.70	4198054.25	Картометрический метод	0.2	-
52	534563.20	4198053.50	Картометрический метод	0.2	-
53	534589.41	4198037.51	Картометрический метод	0.2	-
54	534595.35	4198048.81	Картометрический метод	0.2	-
55	534560.60	4198068.31	Картометрический метод	0.2	-
56	534570.93	4198091.94	Картометрический метод	0.2	-
57	534603.42	4198078.05	Картометрический метод	0.2	-
58	534604.02	4198077.66	Картометрический метод	0.2	-
59	534663.08	4198048.75	Картометрический метод	0.2	-
60	534670.30	4198062.00	Картометрический метод	0.2	-
61	534677.45	4198075.45	Картометрический метод	0.2	-
62	534684.60	4198088.60	Картометрический метод	0.2	-
63	534691.40	4198102.00	Картометрический метод	0.2	-
64	534700.10	4198118.83	Картометрический метод	0.2	-
65	534663.55	4198132.80	Картометрический метод	0.2	-
66	534645.50	4198140.72	Картометрический метод	0.2	-
67	534620.70	4198151.25	Картометрический метод	0.2	-
68	534632.55	4198178.95	Картометрический метод	0.2	-

2. Сведения о характерных точках границ объекта					
Обозначение характерных точек части границы	Координаты, м		Метод определения координат характерной точки	Средняя квадратическая погрешность положения характерной точки (Mt), м	Описание обозначения точки на местности (при наличии)
	X	Y			
1	2	3	4	5	6
69	534643.72	4198201.48	Картометрический метод	0.2	-
70	534656.45	4198220.00	Картометрический метод	0.2	-
71	534673.60	4198253.10	Картометрический метод	0.2	-
72	534681.15	4198279.65	Картометрический метод	0.2	-
73	534688.66	4198297.31	Картометрический метод	0.2	-
74	534635.62	4198306.69	Картометрический метод	0.2	-
75	534638.59	4198322.58	Картометрический метод	0.2	-
76	534639.43	4198327.08	Картометрический метод	0.2	-
77	534674.10	4198318.35	Картометрический метод	0.2	-
78	534680.25	4198338.30	Картометрический метод	0.2	-
79	534683.85	4198336.93	Картометрический метод	0.2	-
80	534708.26	4198325.98	Картометрический метод	0.2	-
81	534701.23	4198306.12	Картометрический метод	0.2	-
82	534688.55	4198260.30	Картометрический метод	0.2	-
83	534670.30	4198209.50	Картометрический метод	0.2	-
84	534663.70	4198196.90	Картометрический метод	0.2	-
85	534655.70	4198177.40	Картометрический метод	0.2	-
86	534653.78	4198178.14	Картометрический метод	0.2	-
87	534641.05	4198149.80	Картометрический метод	0.2	-
88	534746.56	4198107.10	Картометрический метод	0.2	-
89	534752.60	4198141.10	Картометрический метод	0.2	-
90	534755.10	4198166.30	Картометрический метод	0.2	-
91	534758.00	4198193.69	Картометрический метод	0.2	-
92	534758.10	4198209.48	Картометрический метод	0.2	-
93	534757.75	4198227.30	Картометрический метод	0.2	-
94	534758.80	4198278.95	Картометрический метод	0.2	-

2. Сведения о характерных точках границ объекта					
Обозначение характерных точек части границы	Координаты, м		Метод определения координат характерной точки	Средняя квадратическая погрешность положения характерной точки (M <sub>t</sub> ), м	Описание обозначения точки на местности (при наличии)
	X	Y			
1	2	3	4	5	6
1	534760.20	4198302.74	Картометрический метод	0.2	-
нЖин-002					
95	527786.43	4188105.48	Картометрический метод	0.2	-
96	527782.30	4188113.63	Картометрический метод	0.2	-
97	527768.02	4188141.78	Картометрический метод	0.2	-
98	527751.78	4188173.82	Картометрический метод	0.2	-
99	527719.85	4188236.80	Картометрический метод	0.2	-
100	527707.28	4188233.07	Картометрический метод	0.2	-
101	527706.24	4188232.76	Картометрический метод	0.2	-
102	527657.36	4188218.25	Картометрический метод	0.2	-
103	527625.83	4188208.90	Картометрический метод	0.2	-
104	527619.82	4188207.11	Картометрический метод	0.2	-
105	527618.84	4188206.82	Картометрический метод	0.2	-
106	527617.22	4188206.34	Картометрический метод	0.2	-
107	527586.14	4188197.11	Картометрический метод	0.2	-
108	527556.28	4188188.25	Картометрический метод	0.2	-
109	527549.07	4188186.12	Картометрический метод	0.2	-
110	527547.64	4188185.69	Картометрический метод	0.2	-
111	527519.02	4188177.19	Картометрический метод	0.2	-
112	527490.30	4188168.67	Картометрический метод	0.2	-
113	527483.99	4188166.80	Картометрический метод	0.2	-
114	527483.01	4188166.51	Картометрический метод	0.2	-
115	527481.68	4188166.10	Картометрический метод	0.2	-
116	527453.10	4188157.63	Картометрический метод	0.2	-
117	527424.42	4188149.12	Картометрический метод	0.2	-
118	527418.05	4188147.23	Картометрический метод	0.2	-

2. Сведения о характерных точках границ объекта					
Обозначение характерных точек части границы	Координаты, м		Метод определения координат характерной точки	Средняя квадратическая погрешность положения характерной точки (Мт), м	Описание обозначения точки на местности (при наличии)
	X	Y			
1	2	3	4	5	6
119	527417.07	4188146.94	Картометрический метод	0.2	-
120	527415.81	4188146.56	Картометрический метод	0.2	-
121	527359.96	4188129.98	Картометрический метод	0.2	-
122	527352.63	4188127.80	Картометрический метод	0.2	-
123	527351.35	4188127.42	Картометрический метод	0.2	-
124	527323.65	4188119.20	Картометрический метод	0.2	-
125	527317.53	4188117.39	Картометрический метод	0.2	-
126	527316.56	4188117.10	Картометрический метод	0.2	-
127	527315.15	4188116.68	Картометрический метод	0.2	-
128	527346.67	4187971.10	Картометрический метод	0.2	-
95	527786.43	4188105.48	Картометрический метод	0.2	-
нЖин-003					
129	533291.85	4189101.10	Картометрический метод	0.2	-
130	533255.55	4189131.65	Картометрический метод	0.2	-
131	533234.35	4189150.60	Картометрический метод	0.2	-
132	533204.25	4189122.50	Картометрический метод	0.2	-
133	533171.30	4189095.55	Картометрический метод	0.2	-
134	533144.00	4189073.70	Картометрический метод	0.2	-
135	533122.85	4189055.65	Картометрический метод	0.2	-
136	533108.90	4189040.55	Картометрический метод	0.2	-
137	533097.32	4189028.37	Картометрический метод	0.2	-
138	533095.34	4189025.56	Картометрический метод	0.2	-
139	533085.12	4189014.22	Картометрический метод	0.2	-
140	533087.39	4189011.94	Картометрический метод	0.2	-
141	533084.08	4189008.06	Картометрический метод	0.2	-
142	533077.44	4189000.33	Картометрический метод	0.2	-

2. Сведения о характерных точках границ объекта					
Обозначение характерных точек части границы	Координаты, м		Метод определения координат характерной точки	Средняя квадратическая погрешность положения характерной точки (M <sub>t</sub> ), м	Описание обозначения точки на местности (при наличии)
	X	Y			
1	2	3	4	5	6
143	533075.26	4189002.09	Картометрический метод	0.2	-
144	533065.03	4188989.73	Картометрический метод	0.2	-
145	533053.70	4188974.20	Картометрический метод	0.2	-
146	533030.50	4188945.40	Картометрический метод	0.2	-
147	533026.85	4188948.20	Картометрический метод	0.2	-
148	533002.85	4188917.35	Картометрический метод	0.2	-
149	533006.55	4188915.85	Картометрический метод	0.2	-
150	532997.70	4188904.55	Картометрический метод	0.2	-
151	532991.29	4188896.34	Картометрический метод	0.2	-
152	532985.78	4188887.72	Картометрический метод	0.2	-
153	532964.05	4188860.10	Картометрический метод	0.2	-
154	532963.05	4188850.55	Картометрический метод	0.2	-
155	532953.25	4188839.90	Картометрический метод	0.2	-
156	532941.29	4188826.90	Картометрический метод	0.2	-
157	532886.50	4188756.50	Картометрический метод	0.2	-
158	532854.55	4188698.95	Картометрический метод	0.2	-
159	532848.90	4188691.75	Картометрический метод	0.2	-
160	532844.39	4188685.94	Картометрический метод	0.2	-
161	532839.90	4188680.15	Картометрический метод	0.2	-
162	532830.40	4188660.45	Картометрический метод	0.2	-
163	532828.90	4188639.90	Картометрический метод	0.2	-
164	532829.30	4188628.65	Картометрический метод	0.2	-
165	532833.69	4188610.43	Картометрический метод	0.2	-
166	532838.95	4188597.20	Картометрический метод	0.2	-
167	532841.95	4188593.40	Картометрический метод	0.2	-
168	532874.95	4188575.89	Картометрический метод	0.2	-

2. Сведения о характерных точках границ объекта					
Обозначение характерных точек части границы	Координаты, м		Метод определения координат характерной точки	Средняя квадратическая погрешность положения характерной точки (Mt), м	Описание обозначения точки на местности (при наличии)
	X	Y			
1	2	3	4	5	6
169	532886.08	4188569.99	Картометрический метод	0.2	-
170	532889.01	4188569.50	Картометрический метод	0.2	-
171	532917.79	4188594.92	Картометрический метод	0.2	-
172	532867.16	4188633.42	Картометрический метод	0.2	-
173	532862.22	4188661.97	Картометрический метод	0.2	-
174	532875.93	4188658.41	Картометрический метод	0.2	-
175	532922.17	4188599.17	Картометрический метод	0.2	-
176	532935.50	4188612.98	Картометрический метод	0.2	-
177	532961.95	4188651.85	Картометрический метод	0.2	-
178	532986.75	4188692.60	Картометрический метод	0.2	-
179	533025.40	4188755.80	Картометрический метод	0.2	-
180	533010.30	4188767.45	Картометрический метод	0.2	-
181	533013.14	4188769.33	Картометрический метод	0.2	-
182	533022.80	4188785.05	Картометрический метод	0.2	-
183	533031.44	4188799.23	Картометрический метод	0.2	-
184	533034.30	4188804.15	Картометрический метод	0.2	-
185	533038.82	4188800.96	Картометрический метод	0.2	-
186	533043.61	4188808.43	Картометрический метод	0.2	-
187	533054.00	4188824.66	Картометрический метод	0.2	-
188	533053.98	4188828.30	Картометрический метод	0.2	-
189	533051.10	4188833.00	Картометрический метод	0.2	-
190	533061.65	4188851.35	Картометрический метод	0.2	-
191	533068.81	4188863.83	Картометрический метод	0.2	-
192	533096.10	4188903.45	Картометрический метод	0.2	-
193	533100.60	4188900.25	Картометрический метод	0.2	-
194	533129.10	4188926.25	Картометрический метод	0.2	-

2. Сведения о характерных точках границ объекта					
Обозначение характерных точек части границы	Координаты, м		Метод определения координат характерной точки	Средняя квадратическая погрешность положения характерной точки (Мт), м	Описание обозначения точки на местности (при наличии)
	X	Y			
1	2	3	4	5	6
195	533105.45	4188945.15	Картометрический метод	0.2	-
196	533109.90	4188955.10	Картометрический метод	0.2	-
197	533103.39	4188958.85	Картометрический метод	0.2	-
198	533122.71	4188972.56	Картометрический метод	0.2	-
199	533129.79	4188966.83	Картометрический метод	0.2	-
200	533141.70	4188977.85	Картометрический метод	0.2	-
201	533151.90	4188990.45	Картометрический метод	0.2	-
202	533163.65	4189001.30	Картометрический метод	0.2	-
203	533173.85	4188991.60	Картометрический метод	0.2	-
204	533201.50	4189018.85	Картометрический метод	0.2	-
205	533224.30	4189041.05	Картометрический метод	0.2	-
206	533247.90	4189061.60	Картометрический метод	0.2	-
207	533268.25	4189071.85	Картометрический метод	0.2	-
129	533291.85	4189101.10	Картометрический метод	0.2	-
нЖин-004					
208	526454.64	4189532.17	Картометрический метод	0.2	-
209	526440.84	4189573.12	Картометрический метод	0.2	-
210	526442.46	4189573.59	Картометрический метод	0.2	-
211	526442.12	4189574.72	Картометрический метод	0.2	-
212	526432.95	4189603.68	Картометрический метод	0.2	-
213	526430.22	4189603.63	Картометрический метод	0.2	-
214	526422.80	4189624.39	Картометрический метод	0.2	-
215	526379.78	4189610.33	Картометрический метод	0.2	-
216	526376.25	4189607.27	Картометрический метод	0.2	-
217	526375.93	4189605.21	Картометрический метод	0.2	-
218	526367.71	4189602.58	Картометрический метод	0.2	-

2. Сведения о характерных точках границ объекта					
Обозначение характерных точек части границы	Координаты, м		Метод определения координат характерной точки	Средняя квадратическая погрешность положения характерной точки (M <sub>t</sub> ), м	Описание обозначения точки на местности (при наличии)
	X	Y			
1	2	3	4	5	6
219	526368.60	4189600.28	Картометрический метод	0.2	-
220	526337.57	4189586.46	Картометрический метод	0.2	-
221	526334.86	4189591.73	Картометрический метод	0.2	-
222	526298.97	4189576.27	Картометрический метод	0.2	-
223	526292.72	4189573.52	Картометрический метод	0.2	-
224	526297.67	4189562.62	Картометрический метод	0.2	-
225	526151.12	4189507.97	Картометрический метод	0.2	-
226	526104.47	4189485.02	Картометрический метод	0.2	-
227	526076.56	4189471.91	Картометрический метод	0.2	-
228	526084.22	4189457.67	Картометрический метод	0.2	-
229	526081.72	4189456.52	Картометрический метод	0.2	-
230	526080.62	4189458.97	Картометрический метод	0.2	-
231	526064.53	4189451.85	Картометрический метод	0.2	-
232	526065.45	4189449.90	Картометрический метод	0.2	-
233	526070.87	4189451.97	Картометрический метод	0.2	-
234	526072.35	4189448.25	Картометрический метод	0.2	-
235	526060.52	4189443.72	Картометрический метод	0.2	-
236	526063.84	4189436.60	Картометрический метод	0.2	-
237	526039.71	4189430.00	Картометрический метод	0.2	-
238	526049.16	4189394.28	Картометрический метод	0.2	-
239	526028.00	4189374.43	Картометрический метод	0.2	-
240	526026.85	4189345.85	Картометрический метод	0.2	-
241	526027.12	4189318.02	Картометрический метод	0.2	-
242	526030.31	4189310.27	Картометрический метод	0.2	-
243	526042.72	4189308.61	Картометрический метод	0.2	-
244	526076.22	4189326.96	Картометрический метод	0.2	-



2. Сведения о характерных точках границ объекта					
Обозначение характерных точек части границы	Координаты, м		Метод определения координат характерной точки	Средняя квадратическая погрешность положения характерной точки (M <sub>t</sub> ), м	Описание обозначения точки на местности (при наличии)
	X	Y			
1	2	3	4	5	6
245	526100.81	4189340.43	Картометрический метод	0.2	-
246	526112.76	4189344.22	Картометрический метод	0.2	-
247	526115.21	4189341.83	Картометрический метод	0.2	-
248	526118.98	4189343.81	Картометрический метод	0.2	-
249	526138.37	4189354.00	Картометрический метод	0.2	-
250	526139.83	4189354.78	Картометрический метод	0.2	-
251	526138.61	4189357.09	Картометрический метод	0.2	-
252	526149.57	4189363.62	Картометрический метод	0.2	-
253	526156.32	4189367.62	Картометрический метод	0.2	-
254	526163.85	4189372.04	Картометрический метод	0.2	-
255	526183.08	4189381.04	Картометрический метод	0.2	-
256	526184.62	4189378.24	Картометрический метод	0.2	-
257	526185.53	4189376.59	Картометрический метод	0.2	-
258	526206.52	4189387.92	Картометрический метод	0.2	-
259	526205.64	4189389.33	Картометрический метод	0.2	-
260	526224.65	4189399.55	Картометрический метод	0.2	-
261	526227.13	4189399.22	Картометрический метод	0.2	-
262	526251.35	4189413.71	Картометрический метод	0.2	-
263	526253.45	4189417.42	Картометрический метод	0.2	-
264	526255.75	4189416.02	Картометрический метод	0.2	-
265	526259.92	4189417.87	Картометрический метод	0.2	-
266	526287.29	4189434.25	Картометрический метод	0.2	-
267	526309.59	4189446.55	Картометрический метод	0.2	-
268	526314.87	4189449.38	Картометрический метод	0.2	-
269	526317.57	4189451.68	Картометрический метод	0.2	-
270	526329.52	4189458.39	Картометрический метод	0.2	-

2. Сведения о характерных точках границ объекта					
Обозначение характерных точек части границы	Координаты, м		Метод определения координат характерной точки	Средняя квадратическая погрешность положения характерной точки (M <sub>t</sub> ), м	Описание обозначения точки на местности (при наличии)
	X	Y			
1	2	3	4	5	6
271	526332.79	4189459.09	Картометрический метод	0.2	-
272	526338.20	4189461.91	Картометрический метод	0.2	-
273	526353.85	4189470.67	Картометрический метод	0.2	-
274	526358.89	4189473.49	Картометрический метод	0.2	-
275	526362.92	4189475.25	Картометрический метод	0.2	-
276	526363.74	4189478.25	Картометрический метод	0.2	-
277	526368.62	4189478.13	Картометрический метод	0.2	-
278	526388.00	4189489.88	Картометрический метод	0.2	-
279	526395.33	4189494.33	Картометрический метод	0.2	-
280	526396.88	4189493.57	Картометрический метод	0.2	-
281	526403.64	4189497.92	Картометрический метод	0.2	-
282	526404.70	4189501.72	Картометрический метод	0.2	-
283	526411.99	4189501.00	Картометрический метод	0.2	-
284	526423.06	4189507.94	Картометрический метод	0.2	-
285	526434.37	4189514.68	Картометрический метод	0.2	-
286	526433.67	4189516.24	Картометрический метод	0.2	-
287	526441.93	4189521.28	Картометрический метод	0.2	-
288	526442.34	4189522.23	Картометрический метод	0.2	-
208	526454.64	4189532.17	Картометрический метод	0.2	-
нЖин-005					
289	533416.95	4189525.31	Картометрический метод	0.2	-
290	533411.48	4189603.92	Картометрический метод	0.2	-
291	533388.49	4189600.15	Картометрический метод	0.2	-
292	533389.72	4189581.43	Картометрический метод	0.2	-
293	533372.97	4189579.17	Картометрический метод	0.2	-
294	533346.20	4189575.55	Картометрический метод	0.2	-

2. Сведения о характерных точках границ объекта					
Обозначение характерных точек части границы	Координаты, м		Метод определения координат характерной точки	Средняя квадратическая погрешность положения характерной точки (Mt), м	Описание обозначения точки на местности (при наличии)
	X	Y			
1	2	3	4	5	6
295	533344.35	4189594.15	Картометрический метод	0.2	-
296	533286.75	4189590.80	Картометрический метод	0.2	-
297	533237.15	4189583.35	Картометрический метод	0.2	-
298	533185.25	4189578.15	Картометрический метод	0.2	-
299	533186.80	4189553.55	Картометрический метод	0.2	-
300	533149.10	4189541.80	Картометрический метод	0.2	-
301	533121.25	4189537.45	Картометрический метод	0.2	-
302	533120.54	4189540.30	Картометрический метод	0.2	-
303	533085.27	4189532.51	Картометрический метод	0.2	-
304	533062.75	4189526.60	Картометрический метод	0.2	-
305	533033.75	4189520.30	Картометрический метод	0.2	-
306	533002.45	4189512.40	Картометрический метод	0.2	-
307	532995.35	4189511.05	Картометрический метод	0.2	-
308	532978.56	4189507.92	Картометрический метод	0.2	-
309	533003.81	4189420.08	Картометрический метод	0.2	-
310	533013.25	4189395.81	Картометрический метод	0.2	-
311	533018.81	4189385.92	Картометрический метод	0.2	-
312	533021.30	4189386.40	Картометрический метод	0.2	-
313	533029.35	4189368.05	Картометрический метод	0.2	-
314	533048.05	4189376.85	Картометрический метод	0.2	-
315	533060.25	4189384.40	Картометрический метод	0.2	-
316	533064.80	4189389.10	Картометрический метод	0.2	-
317	533070.90	4189390.75	Картометрический метод	0.2	-
318	533085.05	4189398.35	Картометрический метод	0.2	-
319	533084.65	4189400.25	Картометрический метод	0.2	-
320	533099.42	4189409.08	Картометрический метод	0.2	-

2. Сведения о характерных точках границ объекта					
Обозначение характерных точек части границы	Координаты, м		Метод определения координат характерной точки	Средняя квадратическая погрешность положения характерной точки (M <sub>t</sub> ), м	Описание обозначения точки на местности (при наличии)
	X	Y			
1	2	3	4	5	6
321	533083.30	4189453.80	Картометрический метод	0.2	-
322	533077.65	4189473.00	Картометрический метод	0.2	-
323	533100.45	4189480.19	Картометрический метод	0.2	-
324	533117.50	4189421.43	Картометрический метод	0.2	-
325	533135.25	4189428.88	Картометрический метод	0.2	-
326	533142.22	4189431.68	Картометрический метод	0.2	-
327	533146.18	4189433.37	Картометрический метод	0.2	-
328	533171.45	4189440.50	Картометрический метод	0.2	-
329	533236.20	4189461.20	Картометрический метод	0.2	-
330	533256.55	4189466.80	Картометрический метод	0.2	-
331	533330.73	4189492.38	Картометрический метод	0.2	-
332	533326.70	4189505.10	Картометрический метод	0.2	-
333	533354.95	4189512.59	Картометрический метод	0.2	-
334	533357.66	4189502.44	Картометрический метод	0.2	-
335	533368.45	4189506.60	Картометрический метод	0.2	-
336	533393.97	4189516.45	Картометрический метод	0.2	-
289	533416.95	4189525.31	Картометрический метод	0.2	-
нЖин-006					
337	533401.35	4189474.85	Картометрический метод	0.2	-
338	533397.50	4189494.05	Картометрический метод	0.2	-
339	533389.15	4189492.70	Картометрический метод	0.2	-
340	533388.35	4189494.25	Картометрический метод	0.2	-
341	533248.70	4189448.55	Картометрический метод	0.2	-
342	533249.85	4189445.50	Картометрический метод	0.2	-
343	533238.05	4189441.00	Картометрический метод	0.2	-
344	533239.38	4189438.80	Картометрический метод	0.2	-

2. Сведения о характерных точках границ объекта					
Обозначение характерных точек части границы	Координаты, м		Метод определения координат характерной точки	Средняя квадратическая погрешность положения характерной точки (M <sub>t</sub> ), м	Описание обозначения точки на местности (при наличии)
	X	Y			
1	2	3	4	5	6
345	533228.43	4189434.45	Картометрический метод	0.2	-
346	533220.30	4189431.70	Картометрический метод	0.2	-
347	533208.07	4189427.02	Картометрический метод	0.2	-
348	533224.60	4189349.80	Картометрический метод	0.2	-
349	533187.75	4189348.05	Картометрический метод	0.2	-
350	533171.35	4189348.50	Картометрический метод	0.2	-
351	533170.60	4189339.25	Картометрический метод	0.2	-
352	533159.90	4189339.05	Картометрический метод	0.2	-
353	533158.00	4189344.80	Картометрический метод	0.2	-
354	533140.50	4189344.20	Картометрический метод	0.2	-
355	533139.66	4189323.02	Картометрический метод	0.2	-
356	533113.84	4189323.98	Картометрический метод	0.2	-
357	533113.87	4189357.34	Картометрический метод	0.2	-
358	533109.00	4189354.26	Картометрический метод	0.2	-
359	533109.45	4189280.95	Картометрический метод	0.2	-
360	533102.85	4189279.57	Картометрический метод	0.2	-
361	533105.80	4189248.30	Картометрический метод	0.2	-
362	533146.30	4189232.50	Картометрический метод	0.2	-
363	533182.15	4189215.40	Картометрический метод	0.2	-
364	533211.29	4189194.77	Картометрический метод	0.2	-
365	533233.35	4189177.85	Картометрический метод	0.2	-
366	533253.15	4189205.15	Картометрический метод	0.2	-
367	533256.25	4189203.30	Картометрический метод	0.2	-
368	533280.60	4189246.10	Картометрический метод	0.2	-
369	533324.22	4189314.99	Картометрический метод	0.2	-
370	533340.02	4189345.21	Картометрический метод	0.2	-

2. Сведения о характерных точках границ объекта					
Обозначение характерных точек части границы	Координаты, м		Метод определения координат характерной точки	Средняя квадратическая погрешность положения характерной точки (M <sub>t</sub> ), м	Описание обозначения точки на местности (при наличии)
	X	Y			
1	2	3	4	5	6
371	533368.57	4189400.82	Картометрический метод	0.2	-
372	533367.19	4189401.33	Картометрический метод	0.2	-
373	533371.30	4189409.95	Картометрический метод	0.2	-
374	533395.25	4189457.80	Картометрический метод	0.2	-
337	533401.35	4189474.85	Картометрический метод	0.2	-
нЖин-007					
375	527182.87	4189686.81	Картометрический метод	0.2	-
376	527182.35	4189698.25	Картометрический метод	0.2	-
377	527141.25	4189698.35	Картометрический метод	0.2	-
378	527130.05	4189706.50	Картометрический метод	0.2	-
379	527129.70	4189706.75	Картометрический метод	0.2	-
380	527064.32	4189716.46	Картометрический метод	0.2	-
381	527034.30	4189719.10	Картометрический метод	0.2	-
382	526997.40	4189715.20	Картометрический метод	0.2	-
383	526976.80	4189716.30	Картометрический метод	0.2	-
384	526936.05	4189717.25	Картометрический метод	0.2	-
385	526923.40	4189716.55	Картометрический метод	0.2	-
386	526922.90	4189720.10	Картометрический метод	0.2	-
387	526904.80	4189718.95	Картометрический метод	0.2	-
388	526905.30	4189715.35	Картометрический метод	0.2	-
389	526886.55	4189713.35	Картометрический метод	0.2	-
390	526866.30	4189714.75	Картометрический метод	0.2	-
391	526866.25	4189720.05	Картометрический метод	0.2	-
392	526850.25	4189720.90	Картометрический метод	0.2	-
393	526835.00	4189720.30	Картометрический метод	0.2	-
394	526809.80	4189717.50	Картометрический метод	0.2	-

2. Сведения о характерных точках границ объекта					
Обозначение характерных точек части границы	Координаты, м		Метод определения координат характерной точки	Средняя квадратическая погрешность положения характерной точки (Mt), м	Описание обозначения точки на местности (при наличии)
	X	Y			
1	2	3	4	5	6
395	526754.45	4189711.35	Картометрический метод	0.2	-
396	526752.00	4189707.05	Картометрический метод	0.2	-
397	526714.40	4189700.85	Картометрический метод	0.2	-
398	526666.60	4189690.25	Картометрический метод	0.2	-
399	526628.85	4189610.00	Картометрический метод	0.2	-
400	526624.90	4189559.85	Картометрический метод	0.2	-
401	526637.35	4189530.95	Картометрический метод	0.2	-
402	526651.40	4189514.05	Картометрический метод	0.2	-
403	526648.44	4189501.30	Картометрический метод	0.2	-
404	526660.85	4189500.15	Картометрический метод	0.2	-
405	526681.41	4189505.18	Картометрический метод	0.2	-
406	526687.82	4189506.74	Картометрический метод	0.2	-
407	526695.15	4189509.00	Картометрический метод	0.2	-
408	526705.80	4189512.41	Картометрический метод	0.2	-
409	526702.27	4189528.62	Картометрический метод	0.2	-
410	526704.27	4189528.89	Картометрический метод	0.2	-
411	526709.99	4189529.67	Картометрический метод	0.2	-
412	526719.66	4189535.43	Картометрический метод	0.2	-
413	526725.17	4189539.27	Картометрический метод	0.2	-
414	526729.48	4189542.28	Картометрический метод	0.2	-
415	526728.12	4189544.64	Картометрический метод	0.2	-
416	526730.87	4189547.20	Картометрический метод	0.2	-
417	526740.52	4189555.94	Картометрический метод	0.2	-
418	526741.72	4189557.51	Картометрический метод	0.2	-
419	526739.68	4189559.67	Картометрический метод	0.2	-
420	526749.47	4189568.88	Картометрический метод	0.2	-

2. Сведения о характерных точках границ объекта					
Обозначение характерных точек части границы	Координаты, м		Метод определения координат характерной точки	Средняя квадратическая погрешность положения характерной точки (M <sub>t</sub> ), м	Описание обозначения точки на местности (при наличии)
	X	Y			
1	2	3	4	5	6
421	526746.53	4189573.50	Картометрический метод	0.2	-
422	526743.86	4189581.76	Картометрический метод	0.2	-
423	526750.10	4189586.30	Картометрический метод	0.2	-
424	526780.21	4189612.00	Картометрический метод	0.2	-
425	526780.45	4189613.90	Картометрический метод	0.2	-
426	526778.35	4189619.06	Картометрический метод	0.2	-
427	526782.10	4189622.55	Картометрический метод	0.2	-
428	526791.90	4189627.95	Картометрический метод	0.2	-
429	526794.13	4189631.58	Картометрический метод	0.2	-
430	526826.52	4189638.36	Картометрический метод	0.2	-
431	526828.52	4189640.14	Картометрический метод	0.2	-
432	526880.31	4189645.36	Картометрический метод	0.2	-
433	526882.44	4189645.76	Картометрический метод	0.2	-
434	526891.09	4189646.57	Картометрический метод	0.2	-
435	526891.20	4189644.84	Картометрический метод	0.2	-
436	526914.88	4189647.04	Картометрический метод	0.2	-
437	526933.70	4189650.90	Картометрический метод	0.2	-
438	526937.26	4189652.05	Картометрический метод	0.2	-
439	526948.86	4189655.79	Картометрический метод	0.2	-
440	526948.71	4189656.52	Картометрический метод	0.2	-
441	526951.81	4189657.17	Картометрический метод	0.2	-
442	526960.90	4189658.45	Картометрический метод	0.2	-
443	527004.53	4189667.38	Картометрический метод	0.2	-
444	527007.13	4189666.78	Картометрический метод	0.2	-
445	527017.35	4189668.95	Картометрический метод	0.2	-
446	527039.16	4189672.69	Картометрический метод	0.2	-



2. Сведения о характерных точках границ объекта					
Обозначение характерных точек части границы	Координаты, м		Метод определения координат характерной точки	Средняя квадратическая погрешность положения характерной точки (M <sub>t</sub> ), м	Описание обозначения точки на местности (при наличии)
	X	Y			
1	2	3	4	5	6
447	527055.31	4189675.46	Картометрический метод	0.2	-
448	527057.11	4189677.17	Картометрический метод	0.2	-
449	527066.45	4189679.31	Картометрический метод	0.2	-
450	527084.64	4189683.49	Картометрический метод	0.2	-
451	527104.20	4189687.27	Картометрический метод	0.2	-
452	527104.69	4189685.11	Картометрический метод	0.2	-
453	527117.96	4189687.71	Картометрический метод	0.2	-
454	527131.45	4189688.35	Картометрический метод	0.2	-
455	527143.26	4189687.35	Картометрический метод	0.2	-
456	527171.44	4189685.19	Картометрический метод	0.2	-
375	527182.87	4189686.81	Картометрический метод	0.2	-
нЖин-008					
457	527400.03	4189278.64	Картометрический метод	0.2	-
458	527394.81	4189299.90	Картометрический метод	0.2	-
459	527393.46	4189299.42	Картометрический метод	0.2	-
460	527393.15	4189300.90	Картометрический метод	0.2	-
461	527394.80	4189303.38	Картометрический метод	0.2	-
462	527394.75	4189316.05	Картометрический метод	0.2	-
463	527394.29	4189316.74	Картометрический метод	0.2	-
464	527384.62	4189342.30	Картометрический метод	0.2	-
465	527376.35	4189360.30	Картометрический метод	0.2	-
466	527367.88	4189378.67	Картометрический метод	0.2	-
467	527351.11	4189396.04	Картометрический метод	0.2	-
468	527312.70	4189374.35	Картометрический метод	0.2	-
469	527301.90	4189370.00	Картометрический метод	0.2	-
470	527297.20	4189384.75	Картометрический метод	0.2	-

2. Сведения о характерных точках границ объекта					
Обозначение характерных точек части границы	Координаты, м		Метод определения координат характерной точки	Средняя квадратическая погрешность положения характерной точки (M <sub>t</sub> ), м	Описание обозначения точки на местности (при наличии)
	X	Y			
1	2	3	4	5	6
471	527302.50	4189389.35	Картометрический метод	0.2	-
472	527307.28	4189392.33	Картометрический метод	0.2	-
473	527321.25	4189396.60	Картометрический метод	0.2	-
474	527332.26	4189399.30	Картометрический метод	0.2	-
475	527339.00	4189401.90	Картометрический метод	0.2	-
476	527344.16	4189404.63	Картометрический метод	0.2	-
477	527331.73	4189425.47	Картометрический метод	0.2	-
478	527296.35	4189404.14	Картометрический метод	0.2	-
479	527287.73	4189424.90	Картометрический метод	0.2	-
480	527265.40	4189412.10	Картометрический метод	0.2	-
481	527260.13	4189425.63	Картометрический метод	0.2	-
482	527266.18	4189430.30	Картометрический метод	0.2	-
483	527251.26	4189466.17	Картометрический метод	0.2	-
484	527269.68	4189472.02	Картометрический метод	0.2	-
485	527268.62	4189475.57	Картометрический метод	0.2	-
486	527290.39	4189488.98	Картометрический метод	0.2	-
487	527288.97	4189489.43	Картометрический метод	0.2	-
488	527280.24	4189504.40	Картометрический метод	0.2	-
489	527277.90	4189508.68	Картометрический метод	0.2	-
490	527262.75	4189536.41	Картометрический метод	0.2	-
491	527259.28	4189538.32	Картометрический метод	0.2	-
492	527242.64	4189530.34	Картометрический метод	0.2	-
493	527233.88	4189526.15	Картометрический метод	0.2	-
494	527226.42	4189522.15	Картометрический метод	0.2	-
495	527225.85	4189523.45	Картометрический метод	0.2	-
496	527206.39	4189512.40	Картометрический метод	0.2	-

2. Сведения о характерных точках границ объекта					
Обозначение характерных точек части границы	Координаты, м		Метод определения координат характерной точки	Средняя квадратическая погрешность положения характерной точки (M <sub>t</sub> ), м	Описание обозначения точки на местности (при наличии)
	X	Y			
1	2	3	4	5	6
497	527207.01	4189511.27	Картометрический метод	0.2	-
498	527203.75	4189509.45	Картометрический метод	0.2	-
499	527169.89	4189489.18	Картометрический метод	0.2	-
500	527159.14	4189480.15	Картометрический метод	0.2	-
501	527153.24	4189476.90	Картометрический метод	0.2	-
502	527147.68	4189473.45	Картометрический метод	0.2	-
503	527145.18	4189477.71	Картометрический метод	0.2	-
504	527133.24	4189470.31	Картометрический метод	0.2	-
505	527137.20	4189461.30	Картометрический метод	0.2	-
506	527138.87	4189461.02	Картометрический метод	0.2	-
507	527149.20	4189435.56	Картометрический метод	0.2	-
508	527167.63	4189444.48	Картометрический метод	0.2	-
509	527176.33	4189448.73	Картометрический метод	0.2	-
510	527195.45	4189456.50	Картометрический метод	0.2	-
511	527201.72	4189440.57	Картометрический метод	0.2	-
512	527161.84	4189425.42	Картометрический метод	0.2	-
513	527154.95	4189422.65	Картометрический метод	0.2	-
514	527158.63	4189413.53	Картометрический метод	0.2	-
515	527160.89	4189407.62	Картометрический метод	0.2	-
516	527208.07	4189428.00	Картометрический метод	0.2	-
517	527220.35	4189403.35	Картометрический метод	0.2	-
518	527170.70	4189380.20	Картометрический метод	0.2	-
519	527179.80	4189360.45	Картометрический метод	0.2	-
520	527180.40	4189359.15	Картометрический метод	0.2	-
521	527184.00	4189349.85	Картометрический метод	0.2	-
522	527186.30	4189344.80	Картометрический метод	0.2	-

2. Сведения о характерных точках границ объекта					
Обозначение характерных точек части границы	Координаты, м		Метод определения координат характерной точки	Средняя квадратическая погрешность положения характерной точки (M <sub>t</sub> ), м	Описание обозначения точки на местности (при наличии)
	X	Y			
1	2	3	4	5	6
523	527187.80	4189339.40	Картометрический метод	0.2	-
524	527190.00	4189334.10	Картометрический метод	0.2	-
525	527191.00	4189331.30	Картометрический метод	0.2	-
526	527198.75	4189310.45	Картометрический метод	0.2	-
527	527205.05	4189293.65	Картометрический метод	0.2	-
528	527206.65	4189289.25	Картометрический метод	0.2	-
529	527219.70	4189254.15	Картометрический метод	0.2	-
530	527233.55	4189219.85	Картометрический метод	0.2	-
531	527232.60	4189219.45	Картометрический метод	0.2	-
532	527237.30	4189206.80	Картометрический метод	0.2	-
533	527294.85	4189231.40	Картометрический метод	0.2	-
534	527307.05	4189238.60	Картометрический метод	0.2	-
535	527343.00	4189253.55	Картометрический метод	0.2	-
536	527367.45	4189263.70	Картометрический метод	0.2	-
537	527368.50	4189261.60	Картометрический метод	0.2	-
538	527378.75	4189266.55	Картометрический метод	0.2	-
539	527377.70	4189268.95	Картометрический метод	0.2	-
457	527400.03	4189278.64	Картометрический метод	0.2	-
540	527338.65	4189320.30	Картометрический метод	0.2	-
541	527330.65	4189338.10	Картометрический метод	0.2	-
542	527322.75	4189355.60	Картометрический метод	0.2	-
543	527286.15	4189338.20	Картометрический метод	0.2	-
544	527288.55	4189332.10	Картометрический метод	0.2	-
545	527293.70	4189320.50	Картометрический метод	0.2	-
546	527301.60	4189302.60	Картометрический метод	0.2	-
540	527338.65	4189320.30	Картометрический метод	0.2	-

2. Сведения о характерных точках границ объекта					
Обозначение характерных точек части границы	Координаты, м		Метод определения координат характерной точки	Средняя квадратическая погрешность положения характерной точки (M <sub>t</sub> ), м	Описание обозначения точки на местности (при наличии)
	X	Y			
1	2	3	4	5	6
547	527368.42	4187841.22	Картометрический метод	0.2	-
548	527367.55	4187846.32	Картометрический метод	0.2	-
549	527311.30	4188102.90	Картометрический метод	0.2	-
550	527308.90	4188114.95	Картометрический метод	0.2	-
551	527305.97	4188129.44	Картометрический метод	0.2	-
552	527302.85	4188145.10	Картометрический метод	0.2	-
553	527300.85	4188172.48	Картометрический метод	0.2	-
554	527302.92	4188184.06	Картометрический метод	0.2	-
555	527304.46	4188189.74	Картометрический метод	0.2	-
556	527274.44	4188180.80	Картометрический метод	0.2	-
557	527246.15	4188172.38	Картометрический метод	0.2	-
558	527218.92	4188164.27	Картометрический метод	0.2	-
559	527190.30	4188155.79	Картометрический метод	0.2	-
560	527175.83	4188151.46	Картометрический метод	0.2	-
561	527197.46	4188076.05	Картометрический метод	0.2	-
562	527204.83	4188050.35	Картометрический метод	0.2	-
563	527188.14	4188047.02	Картометрический метод	0.2	-
564	527145.16	4188038.46	Картометрический метод	0.2	-
565	527113.63	4187999.17	Картометрический метод	0.2	-
566	527107.53	4187991.57	Картометрический метод	0.2	-
567	527213.19	4188007.54	Картометрический метод	0.2	-
568	527240.02	4187899.73	Картометрический метод	0.2	-
569	527309.54	4187866.83	Картометрический метод	0.2	-
547	527368.42	4187841.22	Картометрический метод	0.2	-
нЖин-010					
570	534043.73	4189575.56	Картометрический метод	0.2	-

2. Сведения о характерных точках границ объекта					
Обозначение характерных точек части границы	Координаты, м		Метод определения координат характерной точки	Средняя квадратическая погрешность положения характерной точки (Mt), м	Описание обозначения точки на местности (при наличии)
	X	Y			
1	2	3	4	5	6
571	534033.25	4189586.39	Картометрический метод	0.2	-
572	534017.63	4189600.34	Картометрический метод	0.2	-
573	534006.10	4189610.61	Картометрический метод	0.2	-
574	533986.64	4189572.93	Картометрический метод	0.2	-
575	533962.75	4189585.35	Картометрический метод	0.2	-
576	533914.10	4189618.60	Картометрический метод	0.2	-
577	533829.00	4189617.00	Картометрический метод	0.2	-
578	533786.65	4189609.65	Картометрический метод	0.2	-
579	533693.75	4189615.35	Картометрический метод	0.2	-
580	533693.95	4189595.71	Картометрический метод	0.2	-
581	533664.60	4189597.25	Картометрический метод	0.2	-
582	533662.10	4189551.22	Картометрический метод	0.2	-
583	533691.89	4189549.69	Картометрический метод	0.2	-
584	533695.34	4189549.63	Картометрический метод	0.2	-
585	533722.70	4189549.35	Картометрический метод	0.2	-
586	533765.85	4189546.90	Картометрический метод	0.2	-
587	533788.40	4189543.26	Картометрический метод	0.2	-
588	533812.40	4189537.95	Картометрический метод	0.2	-
589	533860.45	4189523.05	Картометрический метод	0.2	-
590	533882.05	4189514.40	Картометрический метод	0.2	-
591	533903.65	4189504.50	Картометрический метод	0.2	-
592	533930.68	4189489.86	Картометрический метод	0.2	-
593	533951.78	4189478.82	Картометрический метод	0.2	-
594	533955.60	4189476.85	Картометрический метод	0.2	-
595	533958.90	4189474.22	Картометрический метод	0.2	-
596	533963.98	4189471.49	Картометрический метод	0.2	-

2. Сведения о характерных точках границ объекта					
Обозначение характерных точек части границы	Координаты, м		Метод определения координат характерной точки	Средняя квадратическая погрешность положения характерной точки (M <sub>t</sub> ), м	Описание обозначения точки на местности (при наличии)
	X	Y			
1	2	3	4	5	6
597	533976.89	4189464.58	Картометрический метод	0.2	-
598	533993.30	4189455.60	Картометрический метод	0.2	-
570	534043.73	4189575.56	Картометрический метод	0.2	-
нЖин-011					
599	532986.05	4189170.05	Картометрический метод	0.2	-
600	532983.30	4189197.35	Картометрический метод	0.2	-
601	532943.75	4189286.90	Картометрический метод	0.2	-
602	532914.21	4189268.77	Картометрический метод	0.2	-
603	532868.53	4189251.05	Картометрический метод	0.2	-
604	532829.35	4189234.45	Картометрический метод	0.2	-
605	532803.85	4189225.25	Картометрический метод	0.2	-
606	532784.72	4189218.36	Картометрический метод	0.2	-
607	532785.51	4189212.87	Картометрический метод	0.2	-
608	532776.00	4189209.10	Картометрический метод	0.2	-
609	532767.98	4189205.92	Картометрический метод	0.2	-
610	532735.01	4189190.91	Картометрический метод	0.2	-
611	532749.33	4189146.95	Картометрический метод	0.2	-
612	532804.75	4189148.10	Картометрический метод	0.2	-
613	532831.85	4189102.65	Картометрический метод	0.2	-
614	532844.25	4189051.40	Картометрический метод	0.2	-
615	532850.83	4189050.61	Картометрический метод	0.2	-
616	532877.80	4189059.26	Картометрический метод	0.2	-
617	532876.44	4189064.19	Картометрический метод	0.2	-
618	532873.81	4189074.40	Картометрический метод	0.2	-
619	532864.84	4189099.95	Картометрический метод	0.2	-
620	532888.09	4189110.65	Картометрический метод	0.2	-

2. Сведения о характерных точках границ объекта					
Обозначение характерных точек части границы	Координаты, м		Метод определения координат характерной точки	Средняя квадратическая погрешность положения характерной точки (M <sub>t</sub> ), м	Описание обозначения точки на местности (при наличии)
	X	Y			
1	2	3	4	5	6
621	532891.55	4189103.69	Картометрический метод	0.2	-
622	532904.20	4189075.28	Картометрический метод	0.2	-
623	532969.30	4189140.45	Картометрический метод	0.2	-
624	532981.50	4189154.15	Картометрический метод	0.2	-
599	532986.05	4189170.05	Картометрический метод	0.2	-
625	532902.26	4189104.87	Картометрический метод	0.2	-
626	532899.79	4189110.25	Картометрический метод	0.2	-
627	532897.79	4189109.33	Картометрический метод	0.2	-
628	532900.26	4189103.95	Картометрический метод	0.2	-
625	532902.26	4189104.87	Картометрический метод	0.2	-
629	534470.55	4198098.85	Картометрический метод	0.2	-
630	534435.45	4198110.80	Картометрический метод	0.2	-
631	534432.06	4198104.81	Картометрический метод	0.2	-
632	534427.75	4198104.95	Картометрический метод	0.2	-
633	534426.05	4198106.75	Картометрический метод	0.2	-
634	534386.28	4198104.41	Картометрический метод	0.2	-
635	534375.31	4198102.50	Картометрический метод	0.2	-
636	534373.11	4198102.34	Картометрический метод	0.2	-
637	534372.62	4198103.92	Картометрический метод	0.2	-
638	534370.04	4198096.57	Картометрический метод	0.2	-
639	534360.37	4198078.59	Картометрический метод	0.2	-
640	534347.48	4198083.90	Картометрический метод	0.2	-
641	534329.13	4198094.56	Картометрический метод	0.2	-
642	534328.24	4198092.16	Картометрический метод	0.2	-
643	534324.40	4198093.50	Картометрический метод	0.2	-
644	534320.88	4198084.63	Картометрический метод	0.2	-



2. Сведения о характерных точках границ объекта					
Обозначение характерных точек части границы	Координаты, м		Метод определения координат характерной точки	Средняя квадратическая погрешность положения характерной точки (Mt), м	Описание обозначения точки на местности (при наличии)
	X	Y			
1	2	3	4	5	6
645	534322.99	4198083.85	Картометрический метод	0.2	-
646	534319.93	4198074.92	Картометрический метод	0.2	-
647	534310.35	4198044.90	Картометрический метод	0.2	-
648	534311.10	4198043.55	Картометрический метод	0.2	-
649	534305.05	4198021.20	Картометрический метод	0.2	-
650	534305.20	4198010.10	Картометрический метод	0.2	-
651	534328.33	4197997.39	Картометрический метод	0.2	-
652	534325.21	4197992.31	Картометрический метод	0.2	-
653	534321.25	4197994.40	Картометрический метод	0.2	-
654	534303.10	4198002.40	Картометрический метод	0.2	-
655	534299.00	4198001.75	Картометрический метод	0.2	-
656	534294.80	4197989.85	Картометрический метод	0.2	-
657	534291.05	4197972.60	Картометрический метод	0.2	-
658	534288.85	4197962.91	Картометрический метод	0.2	-
659	534288.15	4197960.50	Картометрический метод	0.2	-
660	534281.68	4197929.85	Картометрический метод	0.2	-
661	534279.65	4197921.45	Картометрический метод	0.2	-
662	534296.06	4197905.97	Картометрический метод	0.2	-
663	534330.35	4197880.00	Картометрический метод	0.2	-
664	534327.85	4197865.95	Картометрический метод	0.2	-
665	534332.80	4197862.55	Картометрический метод	0.2	-
666	534352.40	4197858.70	Картометрический метод	0.2	-
667	534355.20	4197859.45	Картометрический метод	0.2	-
668	534366.75	4197887.40	Картометрический метод	0.2	-
669	534378.35	4197912.60	Картометрический метод	0.2	-
670	534390.27	4197940.08	Картометрический метод	0.2	-

2. Сведения о характерных точках границ объекта					
Обозначение характерных точек части границы	Координаты, м		Метод определения координат характерной точки	Средняя квадратическая погрешность положения характерной точки (Mt), м	Описание обозначения точки на местности (при наличии)
	X	Y			
1	2	3	4	5	6
671	534399.15	4197959.20	Картометрический метод	0.2	-
672	534407.95	4197978.43	Картометрический метод	0.2	-
673	534432.90	4198032.30	Картометрический метод	0.2	-
674	534436.40	4198030.25	Картометрический метод	0.2	-
675	534466.55	4198084.90	Картометрический метод	0.2	-
629	534470.55	4198098.85	Картометрический метод	0.2	-
нЖин-013					
676	533843.43	4189129.14	Картометрический метод	0.2	-
677	533807.90	4189151.35	Картометрический метод	0.2	-
678	533760.96	4189178.84	Картометрический метод	0.2	-
679	533759.08	4189180.04	Картометрический метод	0.2	-
680	533717.50	4189120.40	Картометрический метод	0.2	-
681	533684.95	4189072.55	Картометрический метод	0.2	-
682	533654.45	4189018.95	Картометрический метод	0.2	-
683	533623.55	4188987.15	Картометрический метод	0.2	-
684	533588.95	4188952.35	Картометрический метод	0.2	-
685	533645.65	4188891.75	Картометрический метод	0.2	-
686	533670.45	4188926.30	Картометрический метод	0.2	-
687	533712.80	4188950.10	Картометрический метод	0.2	-
688	533724.85	4188971.35	Картометрический метод	0.2	-
689	533773.75	4189057.70	Картометрический метод	0.2	-
690	533803.05	4189108.00	Картометрический метод	0.2	-
691	533804.61	4189112.47	Картометрический метод	0.2	-
692	533823.07	4189099.90	Картометрический метод	0.2	-
693	533829.11	4189108.58	Картометрический метод	0.2	-
676	533843.43	4189129.14	Картометрический метод	0.2	-

2. Сведения о характерных точках границ объекта					
Обозначение характерных точек части границы	Координаты, м		Метод определения координат характерной точки	Средняя квадратическая погрешность положения характерной точки (M <sub>t</sub> ), м	Описание обозначения точки на местности (при наличии)
	X	Y			
1	2	3	4	5	6
нЖин-014					
694	527547.27	4189135.93	Картометрический метод	0.2	-
695	527535.27	4189162.35	Картометрический метод	0.2	-
696	527527.07	4189180.38	Картометрический метод	0.2	-
697	527528.80	4189181.05	Картометрический метод	0.2	-
698	527517.37	4189217.46	Картометрический метод	0.2	-
699	527513.86	4189216.27	Картометрический метод	0.2	-
700	527513.37	4189216.44	Картометрический метод	0.2	-
701	527511.16	4189224.47	Картометрический метод	0.2	-
702	527514.35	4189226.75	Картометрический метод	0.2	-
703	527509.25	4189241.95	Картометрический метод	0.2	-
704	527503.73	4189258.55	Картометрический метод	0.2	-
705	527501.75	4189259.60	Картометрический метод	0.2	-
706	527504.84	4189260.72	Картометрический метод	0.2	-
707	527503.40	4189265.30	Картометрический метод	0.2	-
708	527498.60	4189280.60	Картометрический метод	0.2	-
709	527496.27	4189280.03	Картометрический метод	0.2	-
710	527418.43	4189260.89	Картометрический метод	0.2	-
711	527422.75	4189243.20	Картометрический метод	0.2	-
712	527425.20	4189225.55	Картометрический метод	0.2	-
713	527426.71	4189216.07	Картометрический метод	0.2	-
714	527426.10	4189207.40	Картометрический метод	0.2	-
715	527429.62	4189188.33	Картометрический метод	0.2	-
716	527427.96	4189187.82	Картометрический метод	0.2	-
717	527438.10	4189125.36	Картометрический метод	0.2	-
718	527441.73	4189103.06	Картометрический метод	0.2	-

2. Сведения о характерных точках границ объекта					
Обозначение характерных точек части границы	Координаты, м		Метод определения координат характерной точки	Средняя квадратическая погрешность положения характерной точки (M <sub>t</sub> ), м	Описание обозначения точки на местности (при наличии)
	X	Y			
1	2	3	4	5	6
719	527442.74	4189101.92	Картометрический метод	0.2	-
720	527447.15	4189083.05	Картометрический метод	0.2	-
721	527446.07	4189080.92	Картометрический метод	0.2	-
722	527448.00	4189073.40	Картометрический метод	0.2	-
723	527450.30	4189067.15	Картометрический метод	0.2	-
724	527451.93	4189062.58	Картометрический метод	0.2	-
725	527458.04	4189045.40	Картометрический метод	0.2	-
726	527459.48	4189042.12	Картометрический метод	0.2	-
727	527470.90	4189016.13	Картометрический метод	0.2	-
728	527495.70	4189029.70	Картометрический метод	0.2	-
729	527535.80	4189051.50	Картометрический метод	0.2	-
730	527526.10	4189075.90	Картометрический метод	0.2	-
731	527519.00	4189099.66	Картометрический метод	0.2	-
732	527510.85	4189124.55	Картометрический метод	0.2	-
733	527536.19	4189131.64	Картометрический метод	0.2	-
734	527545.91	4189135.40	Картометрический метод	0.2	-
694	527547.27	4189135.93	Картометрический метод	0.2	-
735	527459.53	4189205.63	Картометрический метод	0.2	-
736	527457.33	4189205.63	Картометрический метод	0.2	-
737	527457.33	4189203.43	Картометрический метод	0.2	-
738	527459.53	4189203.43	Картометрический метод	0.2	-
735	527459.53	4189205.63	Картометрический метод	0.2	-
739	527508.34	4189073.44	Картометрический метод	0.2	-
740	527506.15	4189073.45	Картометрический метод	0.2	-
741	527506.14	4189071.24	Картометрический метод	0.2	-
742	527508.34	4189071.24	Картометрический метод	0.2	-

2. Сведения о характерных точках границ объекта					
Обозначение характерных точек части границы	Координаты, м		Метод определения координат характерной точки	Средняя квадратическая погрешность положения характерной точки (M <sub>t</sub> ), м	Описание обозначения точки на местности (при наличии)
	X	Y			
1	2	3	4	5	6
739	527508.34	4189073.44	Картометрический метод	0.2	-
743	534380.05	4198220.55	Картометрический метод	0.2	-
744	534373.00	4198224.40	Картометрический метод	0.2	-
745	534335.80	4198237.75	Картометрический метод	0.2	-
746	534295.26	4198252.80	Картометрический метод	0.2	-
747	534291.46	4198254.31	Картометрический метод	0.2	-
748	534280.14	4198261.31	Картометрический метод	0.2	-
749	534246.24	4198260.10	Картометрический метод	0.2	-
750	534246.39	4198248.74	Картометрический метод	0.2	-
751	534241.34	4198213.78	Картометрический метод	0.2	-
752	534230.86	4198216.13	Картометрический метод	0.2	-
753	534232.88	4198224.94	Картометрический метод	0.2	-
754	534232.85	4198227.93	Картометрический метод	0.2	-
755	534212.25	4198232.24	Картометрический метод	0.2	-
756	534211.50	4198228.11	Картометрический метод	0.2	-
757	534206.13	4198228.85	Картометрический метод	0.2	-
758	534193.85	4198231.78	Картометрический метод	0.2	-
759	534193.68	4198231.02	Картометрический метод	0.2	-
760	534187.06	4198232.05	Картометрический метод	0.2	-
761	534181.60	4198233.12	Картометрический метод	0.2	-
762	534179.95	4198225.20	Картометрический метод	0.2	-
763	534184.85	4198224.25	Картометрический метод	0.2	-
764	534183.30	4198215.90	Картометрический метод	0.2	-
765	534175.75	4198217.80	Картометрический метод	0.2	-
766	534170.45	4198173.60	Картометрический метод	0.2	-
767	534167.45	4198158.55	Картометрический метод	0.2	-

2. Сведения о характерных точках границ объекта					
Обозначение характерных точек части границы	Координаты, м		Метод определения координат характерной точки	Средняя квадратическая погрешность положения характерной точки (Mt), м	Описание обозначения точки на местности (при наличии)
	X	Y			
1	2	3	4	5	6
768	534162.65	4198142.45	Картометрический метод	0.2	-
769	534165.70	4198135.55	Картометрический метод	0.2	-
770	534176.85	4198131.15	Картометрический метод	0.2	-
771	534246.08	4198114.18	Картометрический метод	0.2	-
772	534264.22	4198110.94	Картометрический метод	0.2	-
773	534267.40	4198112.30	Картометрический метод	0.2	-
774	534274.95	4198117.05	Картометрический метод	0.2	-
775	534280.00	4198116.98	Картометрический метод	0.2	-
776	534290.15	4198114.15	Картометрический метод	0.2	-
777	534293.15	4198114.20	Картометрический метод	0.2	-
778	534294.65	4198116.70	Картометрический метод	0.2	-
779	534320.70	4198113.15	Картометрический метод	0.2	-
780	534325.50	4198131.65	Картометрический метод	0.2	-
781	534322.75	4198133.30	Картометрический метод	0.2	-
782	534297.26	4198142.74	Картометрический метод	0.2	-
783	534302.19	4198157.43	Картометрический метод	0.2	-
784	534300.18	4198158.55	Картометрический метод	0.2	-
785	534309.00	4198172.93	Картометрический метод	0.2	-
786	534335.60	4198158.69	Картометрический метод	0.2	-
787	534340.65	4198169.05	Картометрический метод	0.2	-
788	534345.25	4198178.80	Картометрический метод	0.2	-
789	534354.35	4198192.80	Картометрический метод	0.2	-
790	534357.85	4198191.85	Картометрический метод	0.2	-
791	534366.20	4198206.40	Картометрический метод	0.2	-
792	534368.70	4198204.95	Картометрический метод	0.2	-
743	534380.05	4198220.55	Картометрический метод	0.2	-

2. Сведения о характерных точках границ объекта					
Обозначение характерных точек части границы	Координаты, м		Метод определения координат характерной точки	Средняя квадратическая погрешность положения характерной точки (M <sub>t</sub> ), м	Описание обозначения точки на местности (при наличии)
	X	Y			
1	2	3	4	5	6
нЖин-016					
793	533409.54	4189239.24	Картометрический метод	0.2	-
794	533338.52	4189268.65	Картометрический метод	0.2	-
795	533320.58	4189278.65	Картометрический метод	0.2	-
796	533304.66	4189247.71	Картометрический метод	0.2	-
797	533299.95	4189237.35	Картометрический метод	0.2	-
798	533298.15	4189233.60	Картометрический метод	0.2	-
799	533288.73	4189218.18	Картометрический метод	0.2	-
800	533272.60	4189201.85	Картометрический метод	0.2	-
801	533260.00	4189181.90	Картометрический метод	0.2	-
802	533243.70	4189158.55	Картометрический метод	0.2	-
803	533252.70	4189143.95	Картометрический метод	0.2	-
804	533258.40	4189139.50	Картометрический метод	0.2	-
805	533291.00	4189116.70	Картометрический метод	0.2	-
806	533316.70	4189103.20	Картометрический метод	0.2	-
807	533342.30	4189138.20	Картометрический метод	0.2	-
808	533364.35	4189173.15	Картометрический метод	0.2	-
809	533369.24	4189170.25	Картометрический метод	0.2	-
810	533377.35	4189190.80	Картометрический метод	0.2	-
811	533382.26	4189208.09	Картометрический метод	0.2	-
812	533390.70	4189204.00	Картометрический метод	0.2	-
793	533409.54	4189239.24	Картометрический метод	0.2	-
нЖин-017					
813	527316.74	4188938.58	Картометрический метод	0.2	-
814	527305.71	4188969.34	Картометрический метод	0.2	-
815	527304.64	4188968.62	Картометрический метод	0.2	-

2. Сведения о характерных точках границ объекта					
Обозначение характерных точек части границы	Координаты, м		Метод определения координат характерной точки	Средняя квадратическая погрешность положения характерной точки (Mt), м	Описание обозначения точки на местности (при наличии)
	X	Y			
1	2	3	4	5	6
816	527297.97	4188984.28	Картометрический метод	0.2	-
817	527291.39	4188999.70	Картометрический метод	0.2	-
818	527281.90	4189028.06	Картометрический метод	0.2	-
819	527273.58	4189046.18	Картометрический метод	0.2	-
820	527270.16	4189055.29	Картометрический метод	0.2	-
821	527264.79	4189071.00	Картометрический метод	0.2	-
822	527263.76	4189070.85	Картометрический метод	0.2	-
823	527258.42	4189083.52	Картометрический метод	0.2	-
824	527257.14	4189082.68	Картометрический метод	0.2	-
825	527253.10	4189094.06	Картометрический метод	0.2	-
826	527248.65	4189105.49	Картометрический метод	0.2	-
827	527243.14	4189119.65	Картометрический метод	0.2	-
828	527221.43	4189109.12	Картометрический метод	0.2	-
829	527223.41	4189105.63	Картометрический метод	0.2	-
830	527220.66	4189104.26	Картометрический метод	0.2	-
831	527176.76	4189088.58	Картометрический метод	0.2	-
832	527182.35	4189075.60	Картометрический метод	0.2	-
833	527187.93	4189062.79	Картометрический метод	0.2	-
834	527170.63	4189057.06	Картометрический метод	0.2	-
835	527180.68	4189034.87	Картометрический метод	0.2	-
836	527186.84	4189037.65	Картометрический метод	0.2	-
837	527193.78	4189017.90	Картометрический метод	0.2	-
838	527199.44	4189017.11	Картометрический метод	0.2	-
839	527207.25	4188997.35	Картометрический метод	0.2	-
840	527218.35	4188971.45	Картометрический метод	0.2	-
841	527215.85	4188970.33	Картометрический метод	0.2	-



2. Сведения о характерных точках границ объекта					
Обозначение характерных точек части границы	Координаты, м		Метод определения координат характерной точки	Средняя квадратическая погрешность положения характерной точки (Mt), м	Описание обозначения точки на местности (при наличии)
	X	Y			
1	2	3	4	5	6
842	527219.28	4188959.95	Картометрический метод	0.2	-
843	527222.42	4188948.64	Картометрический метод	0.2	-
844	527241.94	4188952.78	Картометрический метод	0.2	-
845	527248.50	4188930.75	Картометрический метод	0.2	-
846	527295.95	4188934.75	Картометрический метод	0.2	-
813	527316.74	4188938.58	Картометрический метод	0.2	-
нЖин-018					
847	526643.40	4189359.55	Картометрический метод	0.2	-
848	526586.10	4189412.15	Картометрический метод	0.2	-
849	526574.80	4189424.55	Картометрический метод	0.2	-
850	526577.80	4189431.49	Картометрический метод	0.2	-
851	526582.07	4189454.79	Картометрический метод	0.2	-
852	526579.92	4189469.95	Картометрический метод	0.2	-
853	526578.75	4189473.95	Картометрический метод	0.2	-
854	526586.06	4189480.40	Картометрический метод	0.2	-
855	526577.25	4189495.55	Картометрический метод	0.2	-
856	526579.30	4189497.60	Картометрический метод	0.2	-
857	526561.18	4189525.51	Картометрический метод	0.2	-
858	526547.51	4189537.10	Картометрический метод	0.2	-
859	526538.47	4189548.50	Картометрический метод	0.2	-
860	526511.90	4189586.65	Картометрический метод	0.2	-
861	526459.40	4189576.55	Картометрический метод	0.2	-
862	526460.10	4189548.95	Картометрический метод	0.2	-
863	526467.47	4189530.33	Картометрический метод	0.2	-
864	526488.00	4189505.09	Картометрический метод	0.2	-
865	526501.39	4189483.74	Картометрический метод	0.2	-

2. Сведения о характерных точках границ объекта					
Обозначение характерных точек части границы	Координаты, м		Метод определения координат характерной точки	Средняя квадратическая погрешность положения характерной точки (Mt), м	Описание обозначения точки на местности (при наличии)
	X	Y			
1	2	3	4	5	6
866	526506.28	4189475.95	Картометрический метод	0.2	-
867	526522.40	4189455.25	Картометрический метод	0.2	-
868	526527.64	4189448.54	Картометрический метод	0.2	-
869	526533.33	4189441.47	Картометрический метод	0.2	-
870	526537.55	4189436.21	Картометрический метод	0.2	-
871	526534.58	4189433.36	Картометрический метод	0.2	-
872	526544.95	4189421.06	Картометрический метод	0.2	-
873	526561.35	4189401.60	Картометрический метод	0.2	-
874	526576.70	4189382.90	Картометрический метод	0.2	-
875	526601.85	4189358.60	Картометрический метод	0.2	-
876	526624.50	4189337.95	Картометрический метод	0.2	-
847	526643.40	4189359.55	Картометрический метод	0.2	-
нЖин-019					
877	527712.53	4188251.28	Картометрический метод	0.2	-
878	527685.15	4188305.30	Картометрический метод	0.2	-
879	527592.01	4188489.72	Картометрический метод	0.2	-
880	527576.94	4188532.68	Картометрический метод	0.2	-
881	527572.80	4188562.90	Картометрический метод	0.2	-
882	527572.77	4188589.73	Картометрический метод	0.2	-
883	527537.11	4188586.82	Картометрический метод	0.2	-
884	527445.38	4188569.60	Картометрический метод	0.2	-
885	527447.60	4188551.98	Картометрический метод	0.2	-
886	527466.37	4188466.54	Картометрический метод	0.2	-
887	527461.83	4188464.10	Картометрический метод	0.2	-
888	527451.11	4188458.30	Картометрический метод	0.2	-
889	527430.32	4188446.81	Картометрический метод	0.2	-

2. Сведения о характерных точках границ объекта					
Обозначение характерных точек части границы	Координаты, м		Метод определения координат характерной точки	Средняя квадратическая погрешность положения характерной точки (M <sub>t</sub> ), м	Описание обозначения точки на местности (при наличии)
	X	Y			
1	2	3	4	5	6
890	527431.68	4188440.54	Картометрический метод	0.2	-
891	527433.38	4188427.77	Картометрический метод	0.2	-
892	527439.19	4188407.63	Картометрический метод	0.2	-
893	527462.94	4188413.13	Картометрический метод	0.2	-
894	527470.65	4188381.55	Картометрический метод	0.2	-
895	527471.50	4188345.55	Картометрический метод	0.2	-
896	527476.99	4188345.30	Картометрический метод	0.2	-
897	527456.85	4188273.85	Картометрический метод	0.2	-
898	527440.40	4188261.05	Картометрический метод	0.2	-
899	527417.14	4188242.92	Картометрический метод	0.2	-
900	527329.86	4188210.92	Картометрический метод	0.2	-
901	527317.74	4188206.23	Картометрический метод	0.2	-
902	527308.74	4188182.62	Картометрический метод	0.2	-
903	527306.65	4188168.32	Картометрический метод	0.2	-
904	527308.79	4188145.86	Картометрический метод	0.2	-
905	527312.20	4188131.18	Картометрический метод	0.2	-
877	527712.53	4188251.28	Картометрический метод	0.2	-
нЖин-020					
906	526354.25	4188078.86	Картометрический метод	0.2	-
907	526318.97	4188099.81	Картометрический метод	0.2	-
908	526318.03	4188098.12	Картометрический метод	0.2	-
909	526255.20	4188135.40	Картометрический метод	0.2	-
910	526253.55	4188136.55	Картометрический метод	0.2	-
911	526222.00	4188147.20	Картометрический метод	0.2	-
912	526212.60	4188119.85	Картометрический метод	0.2	-
913	526221.75	4188117.25	Картометрический метод	0.2	-

2. Сведения о характерных точках границ объекта					
Обозначение характерных точек части границы	Координаты, м		Метод определения координат характерной точки	Средняя квадратическая погрешность положения характерной точки (M <sub>t</sub> ), м	Описание обозначения точки на местности (при наличии)
	X	Y			
1	2	3	4	5	6
914	526236.55	4188100.15	Картометрический метод	0.2	-
915	526256.25	4188081.35	Картометрический метод	0.2	-
916	526266.70	4188074.00	Картометрический метод	0.2	-
917	526272.05	4188071.40	Картометрический метод	0.2	-
918	526248.70	4188028.15	Картометрический метод	0.2	-
919	526240.25	4188024.40	Картометрический метод	0.2	-
920	526229.20	4188008.20	Картометрический метод	0.2	-
921	526240.28	4188001.31	Картометрический метод	0.2	-
922	526298.24	4187972.53	Картометрический метод	0.2	-
923	526334.05	4188042.05	Картометрический метод	0.2	-
906	526354.25	4188078.86	Картометрический метод	0.2	-
нЖин-021					
924	526914.80	4189227.25	Картометрический метод	0.2	-
925	526889.40	4189239.65	Картометрический метод	0.2	-
926	526886.30	4189232.55	Картометрический метод	0.2	-
927	526880.55	4189235.65	Картометрический метод	0.2	-
928	526840.55	4189252.10	Картометрический метод	0.2	-
929	526834.65	4189241.40	Картометрический метод	0.2	-
930	526787.55	4189259.90	Картометрический метод	0.2	-
931	526747.80	4189283.10	Картометрический метод	0.2	-
932	526714.85	4189302.50	Картометрический метод	0.2	-
933	526695.95	4189309.35	Картометрический метод	0.2	-
934	526676.70	4189315.10	Картометрический метод	0.2	-
935	526665.15	4189325.95	Картометрический метод	0.2	-
936	526656.05	4189316.25	Картометрический метод	0.2	-
937	526691.15	4189280.95	Картометрический метод	0.2	-

2. Сведения о характерных точках границ объекта					
Обозначение характерных точек части границы	Координаты, м		Метод определения координат характерной точки	Средняя квадратическая погрешность положения характерной точки (Mt), м	Описание обозначения точки на местности (при наличии)
	X	Y			
1	2	3	4	5	6
938	526694.05	4189278.20	Картометрический метод	0.2	-
939	526740.85	4189241.45	Картометрический метод	0.2	-
940	526752.37	4189233.78	Картометрический метод	0.2	-
941	526753.15	4189234.75	Картометрический метод	0.2	-
942	526754.86	4189233.37	Картометрический метод	0.2	-
943	526754.20	4189232.55	Картометрический метод	0.2	-
944	526770.60	4189221.65	Картометрический метод	0.2	-
945	526816.30	4189197.02	Картометрический метод	0.2	-
946	526859.51	4189174.05	Картометрический метод	0.2	-
947	526862.02	4189172.37	Картометрический метод	0.2	-
948	526868.84	4189169.96	Картометрический метод	0.2	-
949	526870.10	4189172.05	Картометрический метод	0.2	-
950	526878.76	4189168.35	Картометрический метод	0.2	-
951	526889.58	4189189.59	Картометрический метод	0.2	-
952	526889.95	4189190.85	Картометрический метод	0.2	-
953	526897.64	4189205.74	Картометрический метод	0.2	-
954	526901.20	4189203.90	Картометрический метод	0.2	-
955	526907.45	4189216.85	Картометрический метод	0.2	-
924	526914.80	4189227.25	Картометрический метод	0.2	-
нЖин-022					
956	534509.18	4198195.46	Картометрический метод	0.2	-
957	534477.48	4198199.42	Картометрический метод	0.2	-
958	534460.27	4198212.37	Картометрический метод	0.2	-
959	534456.26	4198216.40	Картометрический метод	0.2	-
960	534446.90	4198219.70	Картометрический метод	0.2	-
961	534427.24	4198224.69	Картометрический метод	0.2	-

2. Сведения о характерных точках границ объекта					
Обозначение характерных точек части границы	Координаты, м		Метод определения координат характерной точки	Средняя квадратическая погрешность положения характерной точки (Mt), м	Описание обозначения точки на местности (при наличии)
	X	Y			
1	2	3	4	5	6
962	534425.83	4198219.77	Картометрический метод	0.2	-
963	534399.00	4198226.35	Картометрический метод	0.2	-
964	534366.35	4198183.45	Картометрический метод	0.2	-
965	534355.05	4198168.00	Картометрический метод	0.2	-
966	534341.85	4198148.30	Картометрический метод	0.2	-
967	534336.05	4198130.30	Картометрический метод	0.2	-
968	534337.55	4198127.85	Картометрический метод	0.2	-
969	534363.25	4198117.30	Картометрический метод	0.2	-
970	534384.25	4198116.65	Картометрический метод	0.2	-
971	534389.15	4198127.70	Картометрический метод	0.2	-
972	534400.25	4198121.40	Картометрический метод	0.2	-
973	534411.53	4198141.24	Картометрический метод	0.2	-
974	534386.99	4198155.10	Картометрический метод	0.2	-
975	534394.58	4198164.40	Картометрический метод	0.2	-
976	534398.48	4198166.26	Картометрический метод	0.2	-
977	534417.05	4198153.38	Картометрический метод	0.2	-
978	534416.29	4198151.44	Картометрический метод	0.2	-
979	534426.97	4198144.75	Картометрический метод	0.2	-
980	534423.81	4198137.33	Картометрический метод	0.2	-
981	534435.65	4198131.90	Картометрический метод	0.2	-
982	534443.00	4198146.95	Картометрический метод	0.2	-
983	534484.75	4198129.20	Картометрический метод	0.2	-
984	534496.50	4198157.90	Картометрический метод	0.2	-
985	534503.82	4198178.94	Картометрический метод	0.2	-
986	534505.41	4198178.52	Картометрический метод	0.2	-
987	534505.96	4198181.82	Картометрический метод	0.2	-

2. Сведения о характерных точках границ объекта					
Обозначение характерных точек части границы	Координаты, м		Метод определения координат характерной точки	Средняя квадратическая погрешность положения характерной точки (M <sub>t</sub> ), м	Описание обозначения точки на местности (при наличии)
	X	Y			
1	2	3	4	5	6
988	534507.75	4198189.08	Картометрический метод	0.2	-
956	534509.18	4198195.46	Картометрический метод	0.2	-
нЖин-023					
989	534445.60	4198309.15	Картометрический метод	0.2	-
990	534428.45	4198317.85	Картометрический метод	0.2	-
991	534406.65	4198325.40	Картометрический метод	0.2	-
992	534346.60	4198346.30	Картометрический метод	0.2	-
993	534332.40	4198325.20	Картометрический метод	0.2	-
994	534314.95	4198298.20	Картометрический метод	0.2	-
995	534307.10	4198292.55	Картометрический метод	0.2	-
996	534297.70	4198283.75	Картометрический метод	0.2	-
997	534285.90	4198279.40	Картометрический метод	0.2	-
998	534279.75	4198271.05	Картометрический метод	0.2	-
999	534278.14	4198267.18	Картометрический метод	0.2	-
1000	534328.43	4198245.68	Картометрический метод	0.2	-
1001	534380.70	4198225.00	Картометрический метод	0.2	-
1002	534382.76	4198227.96	Картометрический метод	0.2	-
1003	534387.12	4198225.15	Картометрический метод	0.2	-
1004	534398.57	4198242.29	Картометрический метод	0.2	-
1005	534406.34	4198253.83	Картометрический метод	0.2	-
1006	534410.91	4198251.33	Картометрический метод	0.2	-
1007	534422.55	4198277.95	Картометрический метод	0.2	-
1008	534442.15	4198302.65	Картометрический метод	0.2	-
989	534445.60	4198309.15	Картометрический метод	0.2	-
нЖин-024					
1009	533761.35	4189247.40	Картометрический метод	0.2	-

2. Сведения о характерных точках границ объекта					
Обозначение характерных точек части границы	Координаты, м		Метод определения координат характерной точки	Средняя квадратическая погрешность положения характерной точки (Мт), м	Описание обозначения точки на местности (при наличии)
	X	Y			
1	2	3	4	5	6
1010	533727.90	4189269.85	Картометрический метод	0.2	-
1011	533683.15	4189240.25	Картометрический метод	0.2	-
1012	533620.75	4189174.55	Картометрический метод	0.2	-
1013	533614.40	4189167.85	Картометрический метод	0.2	-
1014	533676.35	4189110.20	Картометрический метод	0.2	-
1015	533698.70	4189144.75	Картометрический метод	0.2	-
1016	533708.40	4189139.00	Картометрический метод	0.2	-
1017	533718.30	4189158.74	Картометрический метод	0.2	-
1018	533711.00	4189163.75	Картометрический метод	0.2	-
1019	533731.25	4189195.05	Картометрический метод	0.2	-
1009	533761.35	4189247.40	Картометрический метод	0.2	-
нЖин-025					
1020	534530.55	4198323.45	Картометрический метод	0.2	-
1021	534506.95	4198331.55	Картометрический метод	0.2	-
1022	534469.25	4198342.35	Картометрический метод	0.2	-
1023	534452.65	4198307.30	Картометрический метод	0.2	-
1024	534442.63	4198292.75	Картометрический метод	0.2	-
1025	534431.70	4198274.75	Картометрический метод	0.2	-
1026	534431.30	4198275.00	Картометрический метод	0.2	-
1027	534426.60	4198267.45	Картометрический метод	0.2	-
1028	534426.70	4198267.40	Картометрический метод	0.2	-
1029	534405.40	4198235.90	Картометрический метод	0.2	-
1030	534415.95	4198232.55	Картометрический метод	0.2	-
1031	534439.05	4198228.95	Картометрический метод	0.2	-
1032	534454.60	4198225.25	Картометрический метод	0.2	-
1033	534467.20	4198218.45	Картометрический метод	0.2	-



2. Сведения о характерных точках границ объекта					
Обозначение характерных точек части границы	Координаты, м		Метод определения координат характерной точки	Средняя квадратическая погрешность положения характерной точки (M <sub>t</sub> ), м	Описание обозначения точки на местности (при наличии)
	X	Y			
1	2	3	4	5	6
1034	534481.35	4198208.25	Картометрический метод	0.2	-
1035	534507.95	4198201.70	Картометрический метод	0.2	-
1036	534516.20	4198225.70	Картометрический метод	0.2	-
1037	534519.90	4198249.65	Картометрический метод	0.2	-
1038	534521.20	4198268.10	Картометрический метод	0.2	-
1039	534520.40	4198270.30	Картометрический метод	0.2	-
1040	534521.72	4198277.70	Картометрический метод	0.2	-
1041	534522.99	4198284.79	Картометрический метод	0.2	-
1042	534524.72	4198295.53	Картометрический метод	0.2	-
1043	534522.31	4198296.12	Картометрический метод	0.2	-
1020	534530.55	4198323.45	Картометрический метод	0.2	-
нЖин-026					
1044	527075.55	4189563.80	Картометрический метод	0.2	-
1045	527068.55	4189585.55	Картометрический метод	0.2	-
1046	527065.34	4189598.31	Картометрический метод	0.2	-
1047	527064.35	4189602.20	Картометрический метод	0.2	-
1048	527061.95	4189616.00	Картометрический метод	0.2	-
1049	527053.90	4189646.75	Картометрический метод	0.2	-
1050	527050.35	4189658.60	Картометрический метод	0.2	-
1051	527048.05	4189661.05	Картометрический метод	0.2	-
1052	527037.05	4189660.95	Картометрический метод	0.2	-
1053	527034.85	4189660.95	Картометрический метод	0.2	-
1054	527026.07	4189658.82	Картометрический метод	0.2	-
1055	527025.32	4189656.39	Картометрический метод	0.2	-
1056	527023.52	4189655.11	Картометрический метод	0.2	-
1057	527008.65	4189650.55	Картометрический метод	0.2	-

2. Сведения о характерных точках границ объекта					
Обозначение характерных точек части границы	Координаты, м		Метод определения координат характерной точки	Средняя квадратическая погрешность положения характерной точки (Mt), м	Описание обозначения точки на местности (при наличии)
	X	Y			
1	2	3	4	5	6
1058	527000.80	4189648.90	Картометрический метод	0.2	-
1059	526991.75	4189646.60	Картометрический метод	0.2	-
1060	526983.65	4189645.10	Картометрический метод	0.2	-
1061	526957.15	4189640.00	Картометрический метод	0.2	-
1062	526926.00	4189633.65	Картометрический метод	0.2	-
1063	526893.40	4189630.10	Картометрический метод	0.2	-
1064	526870.80	4189625.00	Картометрический метод	0.2	-
1065	526861.30	4189622.85	Картометрический метод	0.2	-
1066	526857.20	4189621.95	Картометрический метод	0.2	-
1067	526866.40	4189594.05	Картометрический метод	0.2	-
1068	526873.30	4189596.15	Картометрический метод	0.2	-
1069	526876.35	4189595.95	Картометрический метод	0.2	-
1070	526880.58	4189594.24	Картометрический метод	0.2	-
1071	526899.40	4189594.53	Картометрический метод	0.2	-
1072	526901.07	4189594.57	Картометрический метод	0.2	-
1073	526900.15	4189598.85	Картометрический метод	0.2	-
1074	526913.35	4189599.85	Картометрический метод	0.2	-
1075	526921.90	4189599.25	Картометрический метод	0.2	-
1076	526931.90	4189599.45	Картометрический метод	0.2	-
1077	526933.86	4189596.51	Картометрический метод	0.2	-
1078	526934.16	4189595.09	Картометрический метод	0.2	-
1079	526964.54	4189601.17	Картометрический метод	0.2	-
1080	526964.19	4189603.04	Картометрический метод	0.2	-
1081	526990.83	4189608.88	Картометрический метод	0.2	-
1082	526991.13	4189607.38	Картометрический метод	0.2	-
1083	527014.66	4189613.30	Картометрический метод	0.2	-

2. Сведения о характерных точках границ объекта					
Обозначение характерных точек части границы	Координаты, м		Метод определения координат характерной точки	Средняя квадратическая погрешность положения характерной точки (M <sub>t</sub> ), м	Описание обозначения точки на местности (при наличии)
	X	Y			
1	2	3	4	5	6
1084	527015.15	4189610.65	Картометрический метод	0.2	-
1085	527024.15	4189609.95	Картометрический метод	0.2	-
1086	527025.50	4189603.75	Картометрический метод	0.2	-
1087	527027.65	4189594.90	Картометрический метод	0.2	-
1088	527026.63	4189594.84	Картометрический метод	0.2	-
1089	527027.08	4189587.92	Картометрический метод	0.2	-
1090	527029.30	4189588.05	Картометрический метод	0.2	-
1091	527031.15	4189584.05	Картометрический метод	0.2	-
1092	527024.80	4189580.85	Картометрический метод	0.2	-
1093	527028.02	4189574.50	Картометрический метод	0.2	-
1094	527034.36	4189577.70	Картометрический метод	0.2	-
1095	527031.00	4189573.30	Картометрический метод	0.2	-
1096	527037.50	4189553.85	Картометрический метод	0.2	-
1044	527075.55	4189563.80	Картометрический метод	0.2	-
нЖин-027					
1097	534283.71	4197822.69	Картометрический метод	0.2	-
1098	534258.50	4197858.05	Картометрический метод	0.2	-
1099	534252.00	4197874.53	Картометрический метод	0.2	-
1100	534281.70	4197900.05	Картометрический метод	0.2	-
1101	534282.17	4197900.46	Картометрический метод	0.2	-
1102	534249.34	4197930.36	Картометрический метод	0.2	-
1103	534245.51	4197927.05	Картометрический метод	0.2	-
1104	534196.90	4197993.15	Картометрический метод	0.2	-
1105	534190.21	4198003.28	Картометрический метод	0.2	-
1106	534148.17	4197973.82	Картометрический метод	0.2	-
1107	534155.05	4197964.70	Картометрический метод	0.2	-

2. Сведения о характерных точках границ объекта					
Обозначение характерных точек части границы	Координаты, м		Метод определения координат характерной точки	Средняя квадратическая погрешность положения характерной точки (Мт), м	Описание обозначения точки на местности (при наличии)
	X	Y			
1	2	3	4	5	6
1108	534149.90	4197954.10	Картометрический метод	0.2	-
1109	534188.25	4197905.40	Картометрический метод	0.2	-
1110	534194.45	4197909.70	Картометрический метод	0.2	-
1111	534209.53	4197895.33	Картометрический метод	0.2	-
1112	534243.20	4197866.61	Картометрический метод	0.2	-
1113	534236.56	4197860.62	Картометрический метод	0.2	-
1114	534244.65	4197849.65	Картометрический метод	0.2	-
1115	534236.65	4197842.65	Картометрический метод	0.2	-
1116	534252.87	4197821.28	Картометрический метод	0.2	-
1117	534273.35	4197811.30	Картометрический метод	0.2	-
1097	534283.71	4197822.69	Картометрический метод	0.2	-
нЖин-028					
1118	533164.56	4189108.90	Картометрический метод	0.2	-
1119	533157.84	4189114.63	Картометрический метод	0.2	-
1120	533156.94	4189115.43	Картометрический метод	0.2	-
1121	533140.73	4189130.01	Картометрический метод	0.2	-
1122	533094.78	4189155.68	Картометрический метод	0.2	-
1123	533092.15	4189156.75	Картометрический метод	0.2	-
1124	533071.65	4189125.30	Картометрический метод	0.2	-
1125	533062.60	4189131.60	Картометрический метод	0.2	-
1126	533057.85	4189153.16	Картометрический метод	0.2	-
1127	533006.62	4189131.32	Картометрический метод	0.2	-
1128	533016.75	4189101.98	Картометрический метод	0.2	-
1129	533036.80	4189091.00	Картометрический метод	0.2	-
1130	533056.80	4189080.10	Картометрический метод	0.2	-
1131	533078.20	4189068.40	Картометрический метод	0.2	-

2. Сведения о характерных точках границ объекта					
Обозначение характерных точек части границы	Координаты, м		Метод определения координат характерной точки	Средняя квадратическая погрешность положения характерной точки (Mt), м	Описание обозначения точки на местности (при наличии)
	X	Y			
1	2	3	4	5	6
1132	533101.86	4189055.48	Картометрический метод	0.2	-
1133	533124.20	4189078.95	Картометрический метод	0.2	-
1134	533142.76	4189093.74	Картометрический метод	0.2	-
1118	533164.56	4189108.90	Картометрический метод	0.2	-
нЖин-029					
1135	533056.10	4189157.70	Картометрический метод	0.2	-
1136	533048.51	4189183.22	Картометрический метод	0.2	-
1137	533039.17	4189206.09	Картометрический метод	0.2	-
1138	533032.97	4189225.84	Картометрический метод	0.2	-
1139	533034.80	4189226.95	Картометрический метод	0.2	-
1140	532996.00	4189295.25	Картометрический метод	0.2	-
1141	532998.59	4189296.76	Картометрический метод	0.2	-
1142	532995.97	4189301.43	Картометрический метод	0.2	-
1143	532997.00	4189302.07	Картометрический метод	0.2	-
1144	532992.47	4189310.17	Картометрический метод	0.2	-
1145	532992.00	4189313.60	Картометрический метод	0.2	-
1146	532977.90	4189308.35	Картометрический метод	0.2	-
1147	532979.40	4189304.90	Картометрический метод	0.2	-
1148	532956.15	4189294.50	Картометрический метод	0.2	-
1149	532963.05	4189271.90	Картометрический метод	0.2	-
1150	532989.33	4189201.45	Картометрический метод	0.2	-
1151	532994.55	4189182.10	Картометрический метод	0.2	-
1152	533000.00	4189162.10	Картометрический метод	0.2	-
1153	533005.20	4189135.75	Картометрический метод	0.2	-
1135	533056.10	4189157.70	Картометрический метод	0.2	-
нЖин-030					

2. Сведения о характерных точках границ объекта					
Обозначение характерных точек части границы	Координаты, м		Метод определения координат характерной точки	Средняя квадратическая погрешность положения характерной точки (M <sub>t</sub> ), м	Описание обозначения точки на местности (при наличии)
	X	Y			
1	2	3	4	5	6
1154	527889.21	4189336.80	Картометрический метод	0.2	-
1155	527802.28	4189364.82	Картометрический метод	0.2	-
1156	527775.47	4189369.43	Картометрический метод	0.2	-
1157	527773.33	4189350.70	Картометрический метод	0.2	-
1158	527775.90	4189348.75	Картометрический метод	0.2	-
1159	527775.56	4189341.44	Картометрический метод	0.2	-
1160	527775.50	4189340.22	Картометрический метод	0.2	-
1161	527775.03	4189330.10	Картометрический метод	0.2	-
1162	527777.02	4189328.21	Картометрический метод	0.2	-
1163	527777.16	4189305.73	Картометрический метод	0.2	-
1164	527780.47	4189304.82	Картометрический метод	0.2	-
1165	527778.80	4189288.45	Картометрический метод	0.2	-
1166	527814.25	4189280.40	Картометрический метод	0.2	-
1167	527838.40	4189281.60	Картометрический метод	0.2	-
1168	527876.26	4189275.95	Картометрический метод	0.2	-
1169	527885.50	4189318.88	Картометрический метод	0.2	-
1154	527889.21	4189336.80	Картометрический метод	0.2	-
нЖин-031					
1170	534668.15	4198548.00	Картометрический метод	0.2	-
1171	534660.95	4198552.55	Картометрический метод	0.2	-
1172	534625.43	4198533.42	Картометрический метод	0.2	-
1173	534590.09	4198514.70	Картометрический метод	0.2	-
1174	534573.45	4198505.90	Картометрический метод	0.2	-
1175	534549.55	4198493.34	Картометрический метод	0.2	-
1176	534544.75	4198479.40	Картометрический метод	0.2	-
1177	534534.05	4198453.35	Картометрический метод	0.2	-

2. Сведения о характерных точках границ объекта					
Обозначение характерных точек части границы	Координаты, м		Метод определения координат характерной точки	Средняя квадратическая погрешность положения характерной точки (M <sub>t</sub> ), м	Описание обозначения точки на местности (при наличии)
	X	Y			
1	2	3	4	5	6
1178	534541.65	4198446.50	Картометрический метод	0.2	-
1179	534572.95	4198421.60	Картометрический метод	0.2	-
1180	534580.00	4198418.75	Картометрический метод	0.2	-
1181	534603.75	4198444.50	Картометрический метод	0.2	-
1182	534624.65	4198477.79	Картометрический метод	0.2	-
1183	534637.58	4198495.52	Картометрический метод	0.2	-
1184	534635.25	4198497.30	Картометрический метод	0.2	-
1185	534648.34	4198517.08	Картометрический метод	0.2	-
1170	534668.15	4198548.00	Картометрический метод	0.2	-
нЖин-032					
1186	534654.22	4197944.26	Картометрический метод	0.2	-
1187	534616.60	4197969.25	Картометрический метод	0.2	-
1188	534607.35	4197955.01	Картометрический метод	0.2	-
1189	534595.68	4197935.65	Картометрический метод	0.2	-
1190	534581.00	4197912.90	Картометрический метод	0.2	-
1191	534564.98	4197889.38	Картометрический метод	0.2	-
1192	534540.16	4197854.48	Картометрический метод	0.2	-
1193	534543.80	4197851.30	Картометрический метод	0.2	-
1194	534513.83	4197811.38	Картометрический метод	0.2	-
1195	534536.94	4197792.14	Картометрический метод	0.2	-
1196	534566.95	4197832.20	Картометрический метод	0.2	-
1197	534592.16	4197867.40	Картометрический метод	0.2	-
1198	534608.60	4197890.85	Картометрический метод	0.2	-
1199	534625.69	4197912.68	Картометрический метод	0.2	-
1200	534628.27	4197910.60	Картометрический метод	0.2	-
1201	534642.35	4197928.69	Картометрический метод	0.2	-

2. Сведения о характерных точках границ объекта					
Обозначение характерных точек части границы	Координаты, м		Метод определения координат характерной точки	Средняя квадратическая погрешность положения характерной точки (M <sub>t</sub> ), м	Описание обозначения точки на местности (при наличии)
	X	Y			
1	2	3	4	5	6
1186	534654.22	4197944.26	Картометрический метод	0.2	-
нЖин-033					
1202	526198.06	4188471.34	Картометрический метод	0.2	-
1203	526156.81	4188494.97	Картометрический метод	0.2	-
1204	526154.27	4188485.30	Картометрический метод	0.2	-
1205	526132.79	4188492.66	Картометрический метод	0.2	-
1206	526104.69	4188502.65	Картометрический метод	0.2	-
1207	526073.40	4188513.00	Картометрический метод	0.2	-
1208	526069.06	4188514.42	Картометрический метод	0.2	-
1209	526054.45	4188467.46	Картометрический метод	0.2	-
1210	526054.90	4188467.31	Картометрический метод	0.2	-
1211	526087.46	4188456.48	Картометрический метод	0.2	-
1212	526146.65	4188441.50	Картометрический метод	0.2	-
1213	526181.66	4188427.77	Картометрический метод	0.2	-
1214	526182.89	4188431.05	Картометрический метод	0.2	-
1215	526185.22	4188430.18	Картометрический метод	0.2	-
1216	526190.26	4188443.68	Картометрический метод	0.2	-
1217	526194.24	4188455.23	Картометрический метод	0.2	-
1218	526181.99	4188458.89	Картометрический метод	0.2	-
1219	526163.62	4188464.62	Картометрический метод	0.2	-
1220	526169.96	4188479.94	Картометрический метод	0.2	-
1221	526174.16	4188478.90	Картометрический метод	0.2	-
1222	526172.88	4188475.16	Картометрический метод	0.2	-
1223	526176.58	4188473.65	Картометрический метод	0.2	-
1224	526178.38	4188474.93	Картометрический метод	0.2	-
1225	526185.18	4188473.11	Картометрический метод	0.2	-



2. Сведения о характерных точках границ объекта					
Обозначение характерных точек части границы	Координаты, м		Метод определения координат характерной точки	Средняя квадратическая погрешность положения характерной точки (M <sub>t</sub> ), м	Описание обозначения точки на местности (при наличии)
	X	Y			
1	2	3	4	5	6
1226	526186.54	4188471.39	Картометрический метод	0.2	-
1227	526197.62	4188468.58	Картометрический метод	0.2	-
1202	526198.06	4188471.34	Картометрический метод	0.2	-
нЖин-034					
1228	527211.96	4189208.17	Картометрический метод	0.2	-
1229	527206.70	4189223.12	Картометрический метод	0.2	-
1230	527205.81	4189222.71	Картометрический метод	0.2	-
1231	527205.36	4189223.98	Картометрический метод	0.2	-
1232	527211.37	4189227.09	Картометрический метод	0.2	-
1233	527205.92	4189241.02	Картометрический метод	0.2	-
1234	527206.75	4189241.35	Картометрический метод	0.2	-
1235	527206.35	4189242.60	Картометрический метод	0.2	-
1236	527197.60	4189257.10	Картометрический метод	0.2	-
1237	527111.73	4189206.66	Картометрический метод	0.2	-
1238	527111.74	4189192.39	Картометрический метод	0.2	-
1239	527111.80	4189180.80	Картометрический метод	0.2	-
1240	527112.80	4189175.15	Картометрический метод	0.2	-
1241	527091.76	4189165.76	Картометрический метод	0.2	-
1242	527096.46	4189152.19	Картометрический метод	0.2	-
1243	527130.65	4189169.60	Картометрический метод	0.2	-
1244	527187.22	4189198.40	Картометрический метод	0.2	-
1245	527211.28	4189207.90	Картометрический метод	0.2	-
1228	527211.96	4189208.17	Картометрический метод	0.2	-
нЖин-035					
1246	526041.52	4189393.72	Картометрический метод	0.2	-
1247	526035.23	4189417.52	Картометрический метод	0.2	-

2. Сведения о характерных точках границ объекта					
Обозначение характерных точек части границы	Координаты, м		Метод определения координат характерной точки	Средняя квадратическая погрешность положения характерной точки (M <sub>t</sub> ), м	Описание обозначения точки на местности (при наличии)
	X	Y			
1	2	3	4	5	6
1248	525998.45	4189409.75	Картометрический метод	0.2	-
1249	525970.90	4189406.30	Картометрический метод	0.2	-
1250	525973.75	4189380.68	Картометрический метод	0.2	-
1251	525976.22	4189354.69	Картометрический метод	0.2	-
1252	525975.21	4189354.52	Картометрический метод	0.2	-
1253	525982.01	4189295.64	Картометрический метод	0.2	-
1254	526010.29	4189303.50	Картометрический метод	0.2	-
1255	526009.80	4189305.13	Картометрический метод	0.2	-
1256	526008.48	4189309.51	Картометрический метод	0.2	-
1257	526020.80	4189312.65	Картометрический метод	0.2	-
1258	526019.16	4189319.53	Картометрический метод	0.2	-
1259	526021.07	4189320.06	Картометрический метод	0.2	-
1260	526014.25	4189349.25	Картометрический метод	0.2	-
1261	526009.47	4189359.81	Картометрический метод	0.2	-
1262	526009.82	4189368.94	Картометрический метод	0.2	-
1263	526021.86	4189372.26	Картометрический метод	0.2	-
1264	526019.84	4189387.70	Картометрический метод	0.2	-
1246	526041.52	4189393.72	Картометрический метод	0.2	-
нЖин-036					
1265	533215.45	4189156.35	Картометрический метод	0.2	-
1266	533184.90	4189183.10	Картометрический метод	0.2	-
1267	533110.40	4189222.20	Картометрический метод	0.2	-
1268	533098.02	4189186.74	Картометрический метод	0.2	-
1269	533133.66	4189167.79	Картометрический метод	0.2	-
1270	533153.77	4189155.31	Картометрический метод	0.2	-
1271	533162.16	4189150.82	Картометрический метод	0.2	-

2. Сведения о характерных точках границ объекта					
Обозначение характерных точек части границы	Координаты, м		Метод определения координат характерной точки	Средняя квадратическая погрешность положения характерной точки (M <sub>t</sub> ), м	Описание обозначения точки на местности (при наличии)
	X	Y			
1	2	3	4	5	6
1272	533173.14	4189142.34	Картометрический метод	0.2	-
1273	533176.50	4189141.33	Картометрический метод	0.2	-
1274	533188.56	4189129.81	Картометрический метод	0.2	-
1275	533204.00	4189142.65	Картометрический метод	0.2	-
1265	533215.45	4189156.35	Картометрический метод	0.2	-
1276	533151.50	4189175.70	Картометрический метод	0.2	-
1277	533149.29	4189175.70	Картометрический метод	0.2	-
1278	533149.29	4189173.50	Картометрический метод	0.2	-
1279	533151.50	4189173.50	Картометрический метод	0.2	-
1276	533151.50	4189175.70	Картометрический метод	0.2	-
1280	527439.17	4189656.90	Картометрический метод	0.2	-
1281	527434.15	4189665.90	Картометрический метод	0.2	-
1282	527425.80	4189685.70	Картометрический метод	0.2	-
1283	527424.50	4189693.10	Картометрический метод	0.2	-
1284	527421.90	4189701.95	Картометрический метод	0.2	-
1285	527390.85	4189696.15	Картометрический метод	0.2	-
1286	527391.10	4189691.90	Картометрический метод	0.2	-
1287	527375.55	4189691.25	Картометрический метод	0.2	-
1288	527371.30	4189687.80	Картометрический метод	0.2	-
1289	527371.70	4189685.50	Картометрический метод	0.2	-
1290	527367.78	4189687.10	Картометрический метод	0.2	-
1291	527368.60	4189684.41	Картометрический метод	0.2	-
1292	527364.04	4189683.04	Картометрический метод	0.2	-
1293	527365.48	4189676.88	Картометрический метод	0.2	-
1294	527350.50	4189674.00	Картометрический метод	0.2	-
1295	527359.79	4189644.64	Картометрический метод	0.2	-

2. Сведения о характерных точках границ объекта					
Обозначение характерных точек части границы	Координаты, м		Метод определения координат характерной точки	Средняя квадратическая погрешность положения характерной точки (Mt), м	Описание обозначения точки на местности (при наличии)
	X	Y			
1	2	3	4	5	6
1296	527368.77	4189616.74	Картометрический метод	0.2	-
1297	527389.57	4189627.39	Картометрический метод	0.2	-
1298	527388.49	4189630.10	Картометрический метод	0.2	-
1299	527403.50	4189637.60	Картометрический метод	0.2	-
1300	527406.65	4189638.90	Картометрический метод	0.2	-
1280	527439.17	4189656.90	Картометрический метод	0.2	-
нЖин-038					
1301	534060.70	4197887.34	Картометрический метод	0.2	-
1302	534029.16	4197911.95	Картометрический метод	0.2	-
1303	534006.80	4197883.30	Картометрический метод	0.2	-
1304	533988.35	4197859.65	Картометрический метод	0.2	-
1305	533973.80	4197840.99	Картометрический метод	0.2	-
1306	534005.33	4197816.38	Картометрический метод	0.2	-
1307	534019.30	4197834.25	Картометрический метод	0.2	-
1308	534037.75	4197857.90	Картометрический метод	0.2	-
1301	534060.70	4197887.34	Картометрический метод	0.2	-
нЖин-039					
1309	534464.05	4198358.70	Картометрический метод	0.2	-
1310	534424.80	4198376.00	Картометрический метод	0.2	-
1311	534403.15	4198385.60	Картометрический метод	0.2	-
1312	534374.73	4198382.72	Картометрический метод	0.2	-
1313	534398.52	4198377.19	Картометрический метод	0.2	-
1314	534396.19	4198372.96	Картометрический метод	0.2	-
1315	534386.83	4198355.96	Картометрический метод	0.2	-
1316	534377.94	4198339.81	Картометрический метод	0.2	-
1317	534426.55	4198322.15	Картометрический метод	0.2	-

2. Сведения о характерных точках границ объекта					
Обозначение характерных точек части границы	Координаты, м		Метод определения координат характерной точки	Средняя квадратическая погрешность положения характерной точки (Mt), м	Описание обозначения точки на местности (при наличии)
	X	Y			
1	2	3	4	5	6
1318	534443.46	4198313.96	Картометрический метод	0.2	-
1319	534448.60	4198325.80	Картометрический метод	0.2	-
1320	534454.55	4198339.60	Картометрический метод	0.2	-
1309	534464.05	4198358.70	Картометрический метод	0.2	-
нЖин-040					
1321	526414.03	4189359.03	Картометрический метод	0.2	-
1322	526395.93	4189378.54	Картометрический метод	0.2	-
1323	526380.95	4189387.52	Картометрический метод	0.2	-
1324	526369.30	4189380.44	Картометрический метод	0.2	-
1325	526383.50	4189342.15	Картометрический метод	0.2	-
1326	526385.64	4189339.54	Картометрический метод	0.2	-
1327	526355.80	4189312.90	Картометрический метод	0.2	-
1328	526328.30	4189288.28	Картометрический метод	0.2	-
1329	526328.30	4189286.70	Картометрический метод	0.2	-
1330	526326.54	4189286.70	Картометрический метод	0.2	-
1331	526320.45	4189281.26	Картометрический метод	0.2	-
1332	526320.34	4189280.63	Картометрический метод	0.2	-
1333	526335.56	4189261.95	Картометрический метод	0.2	-
1334	526341.82	4189265.21	Картометрический метод	0.2	-
1335	526348.79	4189270.98	Картометрический метод	0.2	-
1336	526356.20	4189276.33	Картометрический метод	0.2	-
1337	526368.39	4189288.55	Картометрический метод	0.2	-
1338	526368.82	4189290.79	Картометрический метод	0.2	-
1339	526372.42	4189293.49	Картометрический метод	0.2	-
1340	526403.90	4189317.10	Картометрический метод	0.2	-
1341	526387.13	4189337.72	Картометрический метод	0.2	-

2. Сведения о характерных точках границ объекта					
Обозначение характерных точек части границы	Координаты, м		Метод определения координат характерной точки	Средняя квадратическая погрешность положения характерной точки (M <sub>t</sub> ), м	Описание обозначения точки на местности (при наличии)
	X	Y			
1	2	3	4	5	6
1321	526414.03	4189359.03	Картометрический метод	0.2	-
нЖин-041					
1342	534562.60	4198408.55	Картометрический метод	0.2	-
1343	534538.40	4198421.55	Картометрический метод	0.2	-
1344	534517.95	4198416.75	Картометрический метод	0.2	-
1345	534514.00	4198411.25	Картометрический метод	0.2	-
1346	534505.45	4198415.10	Картометрический метод	0.2	-
1347	534496.00	4198404.40	Картометрический метод	0.2	-
1348	534491.70	4198393.30	Картометрический метод	0.2	-
1349	534481.66	4198368.82	Картометрический метод	0.2	-
1350	534500.80	4198364.25	Картометрический метод	0.2	-
1351	534505.30	4198363.16	Картометрический метод	0.2	-
1352	534506.08	4198364.97	Картометрический метод	0.2	-
1353	534536.76	4198351.08	Картометрический метод	0.2	-
1354	534541.37	4198363.52	Картометрический метод	0.2	-
1355	534547.86	4198382.86	Картометрический метод	0.2	-
1342	534562.60	4198408.55	Картометрический метод	0.2	-
нЖин-042					
1356	534745.06	4198100.04	Картометрический метод	0.2	-
1357	534714.33	4198112.81	Картометрический метод	0.2	-
1358	534704.45	4198094.95	Картометрический метод	0.2	-
1359	534695.24	4198077.02	Картометрический метод	0.2	-
1360	534694.48	4198077.39	Картометрический метод	0.2	-
1361	534683.26	4198055.97	Картометрический метод	0.2	-
1362	534674.54	4198038.36	Картометрический метод	0.2	-
1363	534708.64	4198017.74	Картометрический метод	0.2	-

2. Сведения о характерных точках границ объекта					
Обозначение характерных точек части границы	Координаты, м		Метод определения координат характерной точки	Средняя квадратическая погрешность положения характерной точки (M <sub>t</sub> ), м	Описание обозначения точки на местности (при наличии)
	X	Y			
1	2	3	4	5	6
1364	534718.50	4198035.65	Картометрический метод	0.2	-
1365	534730.95	4198058.30	Картометрический метод	0.2	-
1366	534728.05	4198060.15	Картометрический метод	0.2	-
1367	534737.66	4198080.26	Картометрический метод	0.2	-
1356	534745.06	4198100.04	Картометрический метод	0.2	-
нЖин-043					
1368	532968.70	4189329.55	Картометрический метод	0.2	-
1369	532967.55	4189331.85	Картометрический метод	0.2	-
1370	532958.75	4189350.20	Картометрический метод	0.2	-
1371	532953.75	4189375.90	Картометрический метод	0.2	-
1372	532938.05	4189423.75	Картометрический метод	0.2	-
1373	532931.60	4189448.30	Картометрический метод	0.2	-
1374	532905.60	4189439.75	Картометрический метод	0.2	-
1375	532919.40	4189393.40	Картометрический метод	0.2	-
1376	532937.75	4189345.95	Картометрический метод	0.2	-
1377	532936.65	4189329.75	Картометрический метод	0.2	-
1378	532944.30	4189317.20	Картометрический метод	0.2	-
1368	532968.70	4189329.55	Картометрический метод	0.2	-
нЖин-044					
1379	534272.22	4198457.22	Картометрический метод	0.2	-
1380	534237.88	4198462.23	Картометрический метод	0.2	-
1381	534230.40	4198428.10	Картометрический метод	0.2	-
1382	534225.89	4198397.25	Картометрический метод	0.2	-
1383	534218.39	4198364.39	Картометрический метод	0.2	-
1384	534244.95	4198355.69	Картометрический метод	0.2	-
1385	534252.04	4198382.36	Картометрический метод	0.2	-

2. Сведения о характерных точках границ объекта					
Обозначение характерных точек части границы	Координаты, м		Метод определения координат характерной точки	Средняя квадратическая погрешность положения характерной точки (Mt), м	Описание обозначения точки на местности (при наличии)
	X	Y			
1	2	3	4	5	6
1386	534251.49	4198382.35	Картометрический метод	0.2	-
1387	534251.49	4198384.55	Картометрический метод	0.2	-
1388	534252.63	4198384.55	Картометрический метод	0.2	-
1389	534253.70	4198388.55	Картометрический метод	0.2	-
1379	534272.22	4198457.22	Картометрический метод	0.2	-
нЖин-045					
1390	534132.61	4197907.87	Картометрический метод	0.2	-
1391	534114.52	4197927.20	Картометрический метод	0.2	-
1392	534101.48	4197940.79	Картометрический метод	0.2	-
1393	534090.15	4197927.90	Картометрический метод	0.2	-
1394	534069.35	4197904.90	Картометрический метод	0.2	-
1395	534080.70	4197892.60	Картометрический метод	0.2	-
1396	534073.10	4197884.80	Картометрический метод	0.2	-
1397	534070.35	4197879.90	Картометрический метод	0.2	-
1398	534102.95	4197842.90	Картометрический метод	0.2	-
1399	534117.83	4197860.36	Картометрический метод	0.2	-
1400	534102.80	4197875.54	Картометрический метод	0.2	-
1401	534122.56	4197894.71	Картометрический метод	0.2	-
1402	534120.40	4197896.85	Картометрический метод	0.2	-
1390	534132.61	4197907.87	Картометрический метод	0.2	-
нЖин-046					
1403	534106.92	4197822.01	Картометрический метод	0.2	-
1404	534097.20	4197835.65	Картометрический метод	0.2	-
1405	534087.43	4197849.30	Картометрический метод	0.2	-
1406	534086.08	4197848.10	Картометрический метод	0.2	-
1407	534061.96	4197879.07	Картометрический метод	0.2	-



2. Сведения о характерных точках границ объекта					
Обозначение характерных точек части границы	Координаты, м		Метод определения координат характерной точки	Средняя квадратическая погрешность положения характерной точки (Mt), м	Описание обозначения точки на местности (при наличии)
	X	Y			
1	2	3	4	5	6
1408	534042.50	4197852.30	Картометрический метод	0.2	-
1409	534026.29	4197827.74	Картометрический метод	0.2	-
1410	534048.37	4197809.57	Картометрический метод	0.2	-
1411	534061.83	4197826.54	Картометрический метод	0.2	-
1412	534076.95	4197812.70	Картометрический метод	0.2	-
1413	534096.08	4197795.23	Картометрический метод	0.2	-
1403	534106.92	4197822.01	Картометрический метод	0.2	-
нЖин-047					
1414	534331.31	4197846.77	Картометрический метод	0.2	-
1415	534324.32	4197854.22	Картометрический метод	0.2	-
1416	534305.45	4197874.35	Картометрический метод	0.2	-
1417	534284.10	4197897.10	Картометрический метод	0.2	-
1418	534260.40	4197878.65	Картометрический метод	0.2	-
1419	534278.40	4197853.24	Картометрический метод	0.2	-
1420	534294.45	4197830.55	Картометрический метод	0.2	-
1421	534318.34	4197796.81	Картометрический метод	0.2	-
1422	534330.95	4197819.82	Картометрический метод	0.2	-
1423	534318.07	4197827.70	Картометрический метод	0.2	-
1414	534331.31	4197846.77	Картометрический метод	0.2	-
нЖин-048					
1424	534089.03	4197934.76	Картометрический метод	0.2	-
1425	534048.13	4197973.66	Картометрический метод	0.2	-
1426	534038.90	4197964.35	Картометрический метод	0.2	-
1427	534029.70	4197955.05	Картометрический метод	0.2	-
1428	534020.50	4197945.75	Картометрический метод	0.2	-
1429	534011.24	4197936.36	Картометрический метод	0.2	-

2. Сведения о характерных точках границ объекта					
Обозначение характерных точек части границы	Координаты, м		Метод определения координат характерной точки	Средняя квадратическая погрешность положения характерной точки (Mt), м	Описание обозначения точки на местности (при наличии)
	X	Y			
1	2	3	4	5	6
1430	534055.05	4197896.55	Картометрический метод	0.2	-
1431	534063.60	4197906.15	Картометрический метод	0.2	-
1432	534072.07	4197915.69	Картометрический метод	0.2	-
1433	534080.55	4197925.20	Картометрический метод	0.2	-
1424	534089.03	4197934.76	Картометрический метод	0.2	-
нЖин-049					
1434	534291.95	4189266.95	Картометрический метод	0.2	-
1435	534262.72	4189281.89	Картометрический метод	0.2	-
1436	534253.16	4189251.21	Картометрический метод	0.2	-
1437	534255.29	4189249.42	Картометрический метод	0.2	-
1438	534252.90	4189194.28	Картометрический метод	0.2	-
1439	534285.69	4189191.30	Картометрический метод	0.2	-
1434	534291.95	4189266.95	Картометрический метод	0.2	-
нЖин-050					
1440	533490.95	4189559.85	Картометрический метод	0.2	-
1441	533477.10	4189574.40	Картометрический метод	0.2	-
1442	533471.40	4189569.35	Картометрический метод	0.2	-
1443	533456.75	4189550.15	Картометрический метод	0.2	-
1444	533444.43	4189526.20	Картометрический метод	0.2	-
1445	533433.26	4189502.13	Картометрический метод	0.2	-
1446	533478.00	4189478.78	Картометрический метод	0.2	-
1447	533478.40	4189519.10	Картометрический метод	0.2	-
1440	533490.95	4189559.85	Картометрический метод	0.2	-
нЖин-051					
1448	526957.75	4188934.25	Картометрический метод	0.2	-
1449	526901.50	4188956.90	Картометрический метод	0.2	-

2. Сведения о характерных точках границ объекта					
Обозначение характерных точек части границы	Координаты, м		Метод определения координат характерной точки	Средняя квадратическая погрешность положения характерной точки (M <sub>t</sub> ), м	Описание обозначения точки на местности (при наличии)
	X	Y			
1	2	3	4	5	6
1450	526884.40	4188963.20	Картометрический метод	0.2	-
1451	526885.05	4188965.90	Картометрический метод	0.2	-
1452	526860.05	4188976.98	Картометрический метод	0.2	-
1453	526848.94	4188950.17	Картометрический метод	0.2	-
1454	526860.07	4188945.00	Картометрический метод	0.2	-
1455	526860.93	4188945.51	Картометрический метод	0.2	-
1456	526874.35	4188939.35	Картометрический метод	0.2	-
1457	526875.49	4188940.20	Картометрический метод	0.2	-
1458	526949.66	4188911.58	Картометрический метод	0.2	-
1448	526957.75	4188934.25	Картометрический метод	0.2	-
нЖин-052					
1459	533471.50	4189474.80	Картометрический метод	0.2	-
1460	533463.82	4189478.10	Картометрический метод	0.2	-
1461	533432.47	4189493.41	Картометрический метод	0.2	-
1462	533424.79	4189476.81	Картометрический метод	0.2	-
1463	533406.85	4189444.25	Картометрический метод	0.2	-
1464	533452.95	4189422.50	Картометрический метод	0.2	-
1465	533456.85	4189438.35	Картометрический метод	0.2	-
1459	533471.50	4189474.80	Картометрический метод	0.2	-
нЖин-053					
1466	534424.29	4189218.65	Картометрический метод	0.2	-
1467	534389.92	4189225.30	Картометрический метод	0.2	-
1468	534373.71	4189158.30	Картометрический метод	0.2	-
1469	534409.90	4189150.31	Картометрический метод	0.2	-
1466	534424.29	4189218.65	Картометрический метод	0.2	-
нЖин-054					

2. Сведения о характерных точках границ объекта					
Обозначение характерных точек части границы	Координаты, м		Метод определения координат характерной точки	Средняя квадратическая погрешность положения характерной точки (M <sub>t</sub> ), м	Описание обозначения точки на местности (при наличии)
	X	Y			
1	2	3	4	5	6
1470	534394.33	4197595.59	Картометрический метод	0.2	-
1471	534341.10	4197613.25	Картометрический метод	0.2	-
1472	534336.08	4197588.49	Картометрический метод	0.2	-
1473	534332.20	4197557.50	Картометрический метод	0.2	-
1474	534360.93	4197549.53	Картометрический метод	0.2	-
1475	534370.51	4197577.94	Картометрический метод	0.2	-
1476	534377.40	4197575.70	Картометрический метод	0.2	-
1470	534394.33	4197595.59	Картометрический метод	0.2	-
нЖин-055					
1477	526674.05	4188453.55	Картометрический метод	0.2	-
1478	526650.05	4188473.10	Картометрический метод	0.2	-
1479	526640.00	4188480.80	Картометрический метод	0.2	-
1480	526622.06	4188493.97	Картометрический метод	0.2	-
1481	526619.61	4188493.56	Картометрический метод	0.2	-
1482	526612.15	4188483.60	Картометрический метод	0.2	-
1483	526610.30	4188485.00	Картометрический метод	0.2	-
1484	526598.20	4188470.60	Картометрический метод	0.2	-
1485	526603.25	4188465.55	Картометрический метод	0.2	-
1486	526613.65	4188458.60	Картометрический метод	0.2	-
1487	526616.30	4188460.95	Картометрический метод	0.2	-
1488	526633.65	4188449.30	Картометрический метод	0.2	-
1489	526659.05	4188435.60	Картометрический метод	0.2	-
1490	526668.50	4188449.80	Картометрический метод	0.2	-
1477	526674.05	4188453.55	Картометрический метод	0.2	-
нЖин-056					
1491	532486.26	4192542.46	Картометрический метод	0.2	-

2. Сведения о характерных точках границ объекта					
Обозначение характерных точек части границы	Координаты, м		Метод определения координат характерной точки	Средняя квадратическая погрешность положения характерной точки (Mt), м	Описание обозначения точки на местности (при наличии)
	X	Y			
1	2	3	4	5	6
1492	532478.00	4192550.15	Картометрический метод	0.2	-
1493	532470.52	4192557.12	Картометрический метод	0.2	-
1494	532483.91	4192570.80	Картометрический метод	0.2	-
1495	532471.54	4192581.11	Картометрический метод	0.2	-
1496	532434.55	4192540.20	Картометрический метод	0.2	-
1497	532462.43	4192516.91	Картометрический метод	0.2	-
1498	532470.62	4192525.66	Картометрический метод	0.2	-
1499	532481.90	4192537.70	Картометрический метод	0.2	-
1500	532480.74	4192538.68	Картометрический метод	0.2	-
1501	532484.12	4192542.37	Картометрический метод	0.2	-
1502	532485.25	4192541.35	Картометрический метод	0.2	-
1491	532486.26	4192542.46	Картометрический метод	0.2	-
нЖин-057					
1503	532450.65	4192493.72	Картометрический метод	0.2	-
1504	532445.56	4192498.43	Картометрический метод	0.2	-
1505	532408.81	4192529.32	Картометрический метод	0.2	-
1506	532408.57	4192528.85	Картометрический метод	0.2	-
1507	532392.90	4192506.25	Картометрический метод	0.2	-
1508	532395.92	4192502.30	Картометрический метод	0.2	-
1509	532414.61	4192486.78	Картометрический метод	0.2	-
1510	532416.89	4192484.89	Картометрический метод	0.2	-
1511	532431.99	4192470.39	Картометрический метод	0.2	-
1503	532450.65	4192493.72	Картометрический метод	0.2	-
нЖин-058					
1512	534109.77	4197958.58	Картометрический метод	0.2	-
1513	534108.59	4197963.55	Картометрический метод	0.2	-

2. Сведения о характерных точках границ объекта					
Обозначение характерных точек части границы	Координаты, м		Метод определения координат характерной точки	Средняя квадратическая погрешность положения характерной точки (Мт), м	Описание обозначения точки на местности (при наличии)
	X	Y			
1	2	3	4	5	6
1514	534090.60	4197989.67	Картометрический метод	0.2	-
1515	534078.03	4198007.91	Картометрический метод	0.2	-
1516	534063.99	4197992.89	Картометрический метод	0.2	-
1517	534056.22	4197984.35	Картометрический метод	0.2	-
1518	534072.22	4197969.32	Картометрический метод	0.2	-
1519	534098.66	4197944.47	Картометрический метод	0.2	-
1520	534105.77	4197952.61	Картометрический метод	0.2	-
1512	534109.77	4197958.58	Картометрический метод	0.2	-
нЖин-059					
1521	526081.09	4188202.77	Картометрический метод	0.2	-
1522	526052.73	4188217.58	Картометрический метод	0.2	-
1523	526039.45	4188224.52	Картометрический метод	0.2	-
1524	526026.99	4188200.55	Картометрический метод	0.2	-
1525	526062.15	4188178.15	Картометрический метод	0.2	-
1526	526072.55	4188180.25	Картометрический метод	0.2	-
1527	526079.09	4188193.94	Картометрический метод	0.2	-
1528	526077.66	4188194.79	Картометрический метод	0.2	-
1521	526081.09	4188202.77	Картометрический метод	0.2	-
нЖин-060					
1529	534321.88	4198606.07	Картометрический метод	0.2	-
1530	534293.70	4198615.90	Картометрический метод	0.2	-
1531	534279.00	4198577.60	Картометрический метод	0.2	-
1532	534309.34	4198567.69	Картометрический метод	0.2	-
1529	534321.88	4198606.07	Картометрический метод	0.2	-
нЖин-061					
1533	534350.75	4198669.17	Картометрический метод	0.2	-

2. Сведения о характерных точках границ объекта					
Обозначение характерных точек части границы	Координаты, м		Метод определения координат характерной точки	Средняя квадратическая погрешность положения характерной точки (M <sub>t</sub> ), м	Описание обозначения точки на местности (при наличии)
	X	Y			
1	2	3	4	5	6
1534	534333.87	4198673.66	Картометрический метод	0.2	-
1535	534334.01	4198674.14	Картометрический метод	0.2	-
1536	534332.21	4198674.83	Картометрический метод	0.2	-
1537	534331.98	4198674.14	Картометрический метод	0.2	-
1538	534311.04	4198679.37	Картометрический метод	0.2	-
1539	534310.74	4198679.44	Картометрический метод	0.2	-
1540	534303.19	4198653.06	Картометрический метод	0.2	-
1541	534304.14	4198652.63	Картометрический метод	0.2	-
1542	534340.58	4198639.63	Картометрический метод	0.2	-
1543	534346.14	4198653.97	Картометрический метод	0.2	-
1533	534350.75	4198669.17	Картометрический метод	0.2	-
нЖин-062					
1544	532717.64	4192757.87	Картометрический метод	0.2	-
1545	532704.35	4192778.40	Картометрический метод	0.2	-
1546	532708.44	4192781.67	Картометрический метод	0.2	-
1547	532703.65	4192788.26	Картометрический метод	0.2	-
1548	532687.55	4192780.95	Картометрический метод	0.2	-
1549	532669.96	4192771.17	Картометрический метод	0.2	-
1550	532689.05	4192743.94	Картометрический метод	0.2	-
1551	532691.68	4192740.37	Картометрический метод	0.2	-
1544	532717.64	4192757.87	Картометрический метод	0.2	-
нЖин-063					
1552	527100.72	4189482.42	Картометрический метод	0.2	-
1553	527086.97	4189522.48	Картометрический метод	0.2	-
1554	527064.54	4189511.23	Картометрический метод	0.2	-
1555	527081.90	4189470.90	Картометрический метод	0.2	-

2. Сведения о характерных точках границ объекта					
Обозначение характерных точек части границы	Координаты, м		Метод определения координат характерной точки	Средняя квадратическая погрешность положения характерной точки (Mt), м	Описание обозначения точки на местности (при наличии)
	X	Y			
1	2	3	4	5	6
1552	527100.72	4189482.42	Картометрический метод	0.2	-
нЖин-064					
1556	534312.79	4198424.47	Картометрический метод	0.2	-
1557	534273.76	4198435.57	Картометрический метод	0.2	-
1558	534267.10	4198412.81	Картометрический метод	0.2	-
1559	534295.80	4198402.90	Картометрический метод	0.2	-
1560	534305.07	4198399.87	Картометрический метод	0.2	-
1556	534312.79	4198424.47	Картометрический метод	0.2	-
нЖин-065					
1561	527511.35	4189695.20	Картометрический метод	0.2	-
1562	527509.48	4189698.23	Картометрический метод	0.2	-
1563	527495.85	4189720.30	Картометрический метод	0.2	-
1564	527482.95	4189717.88	Картометрический метод	0.2	-
1565	527484.13	4189713.93	Картометрический метод	0.2	-
1566	527482.79	4189712.16	Картометрический метод	0.2	-
1567	527482.59	4189708.09	Картометрический метод	0.2	-
1568	527480.75	4189704.50	Картометрический метод	0.2	-
1569	527473.50	4189698.82	Картометрический метод	0.2	-
1570	527482.73	4189680.55	Картометрический метод	0.2	-
1571	527483.68	4189678.68	Картометрический метод	0.2	-
1572	527486.79	4189680.21	Картометрический метод	0.2	-
1573	527494.90	4189684.22	Картометрический метод	0.2	-
1561	527511.35	4189695.20	Картометрический метод	0.2	-
нЖин-066					
1574	527395.85	4188963.08	Картометрический метод	0.2	-
1575	527391.65	4188975.05	Картометрический метод	0.2	-



2. Сведения о характерных точках границ объекта					
Обозначение характерных точек части границы	Координаты, м		Метод определения координат характерной точки	Средняя квадратическая погрешность положения характерной точки (M <sub>t</sub> ), м	Описание обозначения точки на местности (при наличии)
	X	Y			
1	2	3	4	5	6
1576	527390.05	4188979.35	Картометрический метод	0.2	-
1577	527334.07	4188955.69	Картометрический метод	0.2	-
1578	527338.20	4188944.89	Картометрический метод	0.2	-
1574	527395.85	4188963.08	Картометрический метод	0.2	-
нЖин-067					
1579	525977.26	4189266.92	Картометрический метод	0.2	-
1580	525969.00	4189312.00	Картометрический метод	0.2	-
1581	525953.68	4189311.62	Картометрический метод	0.2	-
1582	525954.52	4189275.46	Картометрический метод	0.2	-
1583	525958.30	4189266.45	Картометрический метод	0.2	-
1579	525977.26	4189266.92	Картометрический метод	0.2	-
нЖин-068					
1584	526862.12	4189595.67	Картометрический метод	0.2	-
1585	526853.35	4189622.70	Картометрический метод	0.2	-
1586	526842.90	4189620.15	Картометрический метод	0.2	-
1587	526835.60	4189618.50	Картометрический метод	0.2	-
1588	526823.17	4189615.66	Картометрический метод	0.2	-
1589	526823.53	4189615.03	Картометрический метод	0.2	-
1590	526834.67	4189595.60	Картометрический метод	0.2	-
1591	526837.38	4189596.97	Картометрический метод	0.2	-
1592	526843.05	4189587.20	Картометрический метод	0.2	-
1593	526859.96	4189594.71	Картометрический метод	0.2	-
1584	526862.12	4189595.67	Картометрический метод	0.2	-
нЖин-069					
1594	526592.66	4189059.81	Картометрический метод	0.2	-
1595	526569.35	4189072.70	Картометрический метод	0.2	-

2. Сведения о характерных точках границ объекта					
Обозначение характерных точек части границы	Координаты, м		Метод определения координат характерной точки	Средняя квадратическая погрешность положения характерной точки (M <sub>t</sub> ), м	Описание обозначения точки на местности (при наличии)
	X	Y			
1	2	3	4	5	6
1596	526554.81	4189046.44	Картометрический метод	0.2	-
1597	526578.12	4189033.54	Картометрический метод	0.2	-
1594	526592.66	4189059.81	Картометрический метод	0.2	-
нЖин-070					
1598	532559.10	4192652.46	Картометрический метод	0.2	-
1599	532551.80	4192663.30	Картометрический метод	0.2	-
1600	532544.87	4192669.40	Картометрический метод	0.2	-
1601	532511.88	4192639.64	Картометрический метод	0.2	-
1602	532512.87	4192639.22	Картометрический метод	0.2	-
1603	532515.79	4192639.22	Картометрический метод	0.2	-
1604	532518.64	4192635.54	Картометрический метод	0.2	-
1605	532522.33	4192630.42	Картометрический метод	0.2	-
1598	532559.10	4192652.46	Картометрический метод	0.2	-
нЖин-071					
1606	526202.16	4188498.80	Картометрический метод	0.2	-
1607	526169.08	4188505.46	Картометрический метод	0.2	-
1608	526169.08	4188503.26	Картометрический метод	0.2	-
1609	526166.88	4188503.26	Картометрический метод	0.2	-
1610	526166.88	4188505.46	Картометрический метод	0.2	-
1611	526160.84	4188506.88	Картометрический метод	0.2	-
1612	526158.55	4188498.59	Картометрический метод	0.2	-
1613	526198.67	4188475.35	Картометрический метод	0.2	-
1606	526202.16	4188498.80	Картометрический метод	0.2	-
нЖин-072					
1614	527208.94	4188470.46	Картометрический метод	0.2	-
1615	527202.43	4188492.78	Картометрический метод	0.2	-

2. Сведения о характерных точках границ объекта					
Обозначение характерных точек части границы	Координаты, м		Метод определения координат характерной точки	Средняя квадратическая погрешность положения характерной точки (M <sub>t</sub> ), м	Описание обозначения точки на местности (при наличии)
	X	Y			
1	2	3	4	5	6
1616	527193.18	4188490.17	Картометрический метод	0.2	-
1617	527189.84	4188489.43	Картометрический метод	0.2	-
1618	527199.28	4188454.78	Картометрический метод	0.2	-
1619	527207.45	4188455.90	Картометрический метод	0.2	-
1620	527204.71	4188467.08	Картометрический метод	0.2	-
1621	527207.26	4188467.88	Картометрический метод	0.2	-
1614	527208.94	4188470.46	Картометрический метод	0.2	-
нЖин-073					
1622	533088.45	4189045.55	Картометрический метод	0.2	-
1623	533061.35	4189059.70	Картометрический метод	0.2	-
1624	533035.00	4189073.45	Картометрический метод	0.2	-
1625	532997.55	4189095.90	Картометрический метод	0.2	-
1626	532962.05	4189123.35	Картометрический метод	0.2	-
1627	532917.05	4189074.00	Картометрический метод	0.2	-
1628	532907.55	4189062.65	Картометрический метод	0.2	-
1629	532898.96	4189058.57	Картометрический метод	0.2	-
1630	532869.50	4189043.05	Картометрический метод	0.2	-
1631	532843.90	4189020.35	Картометрический метод	0.2	-
1632	532858.00	4189012.57	Картометрический метод	0.2	-
1633	532848.88	4188994.90	Картометрический метод	0.2	-
1634	532835.55	4188971.55	Картометрический метод	0.2	-
1635	532845.05	4188965.25	Картометрический метод	0.2	-
1636	532834.88	4188940.02	Картометрический метод	0.2	-
1637	532820.53	4188908.26	Картометрический метод	0.2	-
1638	532848.95	4188884.40	Картометрический метод	0.2	-
1639	532859.90	4188875.50	Картометрический метод	0.2	-

2. Сведения о характерных точках границ объекта					
Обозначение характерных точек части границы	Координаты, м		Метод определения координат характерной точки	Средняя квадратическая погрешность положения характерной точки (Mt), м	Описание обозначения точки на местности (при наличии)
	X	Y			
1	2	3	4	5	6
1640	532852.00	4188859.00	Картометрический метод	0.2	-
1641	532839.90	4188800.75	Картометрический метод	0.2	-
1642	532817.60	4188774.61	Картометрический метод	0.2	-
1643	532798.90	4188787.40	Картометрический метод	0.2	-
1644	532788.08	4188771.10	Картометрический метод	0.2	-
1645	532786.15	4188768.25	Картометрический метод	0.2	-
1646	532759.95	4188729.05	Картометрический метод	0.2	-
1647	532809.46	4188695.56	Картометрический метод	0.2	-
1648	532817.36	4188706.70	Картометрический метод	0.2	-
1649	532822.68	4188714.18	Картометрический метод	0.2	-
1650	532823.50	4188715.34	Картометрический метод	0.2	-
1651	532835.41	4188733.12	Картометрический метод	0.2	-
1652	532848.20	4188752.20	Картометрический метод	0.2	-
1653	532866.51	4188777.66	Картометрический метод	0.2	-
1654	532914.00	4188834.60	Картометрический метод	0.2	-
1655	532942.17	4188870.61	Картометрический метод	0.2	-
1656	532959.84	4188891.33	Картометрический метод	0.2	-
1657	532974.70	4188911.25	Картометрический метод	0.2	-
1658	532993.45	4188934.65	Картометрический метод	0.2	-
1659	533020.85	4188966.80	Картометрический метод	0.2	-
1660	533026.05	4188972.95	Картометрический метод	0.2	-
1661	533031.75	4188980.30	Картометрический метод	0.2	-
1662	533038.55	4188988.83	Картометрический метод	0.2	-
1622	533088.45	4189045.55	Картометрический метод	0.2	-
нЖин-074					
1663	534227.30	4189265.45	Картометрический метод	0.2	-

2. Сведения о характерных точках границ объекта					
Обозначение характерных точек части границы	Координаты, м		Метод определения координат характерной точки	Средняя квадратическая погрешность положения характерной точки (Mt), м	Описание обозначения точки на местности (при наличии)
	X	Y			
1	2	3	4	5	6
1664	534227.30	4189296.25	Картометрический метод	0.2	-
1665	534222.80	4189300.70	Картометрический метод	0.2	-
1666	534224.00	4189306.10	Картометрический метод	0.2	-
1667	534127.40	4189354.95	Картометрический метод	0.2	-
1668	534100.38	4189369.51	Картометрический метод	0.2	-
1669	534066.80	4189387.25	Картометрический метод	0.2	-
1670	534053.95	4189393.90	Картометрический метод	0.2	-
1671	534037.35	4189403.80	Картометрический метод	0.2	-
1672	533965.08	4189398.94	Картометрический метод	0.2	-
1673	533965.48	4189390.84	Картометрический метод	0.2	-
1674	533943.75	4189388.35	Картометрический метод	0.2	-
1675	533919.95	4189381.15	Картометрический метод	0.2	-
1676	533896.80	4189379.00	Картометрический метод	0.2	-
1677	533888.78	4189376.76	Картометрический метод	0.2	-
1678	533881.35	4189373.60	Картометрический метод	0.2	-
1679	533868.78	4189365.66	Картометрический метод	0.2	-
1680	533856.20	4189357.75	Картометрический метод	0.2	-
1681	533841.50	4189345.50	Картометрический метод	0.2	-
1682	533784.39	4189224.21	Картометрический метод	0.2	-
1683	533765.46	4189187.53	Картометрический метод	0.2	-
1684	533786.55	4189173.85	Картометрический метод	0.2	-
1685	533789.67	4189179.08	Картометрический метод	0.2	-
1686	533814.72	4189164.20	Картометрический метод	0.2	-
1687	533853.07	4189140.84	Картометрический метод	0.2	-
1688	533873.95	4189171.80	Картометрический метод	0.2	-
1689	533893.75	4189215.30	Картометрический метод	0.2	-

2. Сведения о характерных точках границ объекта					
Обозначение характерных точек части границы	Координаты, м		Метод определения координат характерной точки	Средняя квадратическая погрешность положения характерной точки (Mt), м	Описание обозначения точки на местности (при наличии)
	X	Y			
1	2	3	4	5	6
1690	533886.85	4189221.75	Картометрический метод	0.2	-
1691	533900.65	4189254.50	Картометрический метод	0.2	-
1692	533921.10	4189305.00	Картометрический метод	0.2	-
1693	533927.40	4189300.85	Картометрический метод	0.2	-
1694	533932.90	4189297.60	Картометрический метод	0.2	-
1695	533942.54	4189312.03	Картометрический метод	0.2	-
1696	533952.07	4189326.30	Картометрический метод	0.2	-
1697	533954.35	4189327.85	Картометрический метод	0.2	-
1698	533995.10	4189320.35	Картометрический метод	0.2	-
1699	534019.50	4189312.25	Картометрический метод	0.2	-
1700	534035.96	4189305.89	Картометрический метод	0.2	-
1701	534031.35	4189288.15	Картометрический метод	0.2	-
1702	534056.65	4189279.15	Картометрический метод	0.2	-
1703	534086.00	4189269.45	Картометрический метод	0.2	-
1704	534155.65	4189246.45	Картометрический метод	0.2	-
1705	534149.55	4189228.25	Картометрический метод	0.2	-
1706	534207.85	4189205.90	Картометрический метод	0.2	-
1663	534227.30	4189265.45	Картометрический метод	0.2	-
нЖин-075					
1707	533765.51	4189385.16	Картометрический метод	0.2	-
1708	533732.09	4189408.31	Картометрический метод	0.2	-
1709	533704.35	4189426.55	Картометрический метод	0.2	-
1710	533666.50	4189447.72	Картометрический метод	0.2	-
1711	533651.35	4189454.36	Картометрический метод	0.2	-
1712	533640.51	4189463.41	Картометрический метод	0.2	-
1713	533658.00	4189507.00	Картометрический метод	0.2	-

2. Сведения о характерных точках границ объекта					
Обозначение характерных точек части границы	Координаты, м		Метод определения координат характерной точки	Средняя квадратическая погрешность положения характерной точки (M <sub>t</sub> ), м	Описание обозначения точки на местности (при наличии)
	X	Y			
1	2	3	4	5	6
1714	533661.70	4189516.10	Картометрический метод	0.2	-
1715	533648.25	4189519.95	Картометрический метод	0.2	-
1716	533577.20	4189541.80	Картометрический метод	0.2	-
1717	533568.75	4189544.40	Картометрический метод	0.2	-
1718	533552.89	4189491.40	Картометрический метод	0.2	-
1719	533549.70	4189480.75	Картометрический метод	0.2	-
1720	533558.25	4189475.95	Картометрический метод	0.2	-
1721	533550.15	4189444.55	Картометрический метод	0.2	-
1722	533554.05	4189422.25	Картометрический метод	0.2	-
1723	533588.15	4189404.30	Картометрический метод	0.2	-
1724	533632.50	4189378.25	Картометрический метод	0.2	-
1725	533672.85	4189365.85	Картометрический метод	0.2	-
1726	533700.95	4189360.20	Картометрический метод	0.2	-
1727	533709.50	4189363.65	Картометрический метод	0.2	-
1728	533754.72	4189366.37	Картометрический метод	0.2	-
1707	533765.51	4189385.16	Картометрический метод	0.2	-
нЖин-076					
1729	533959.35	4189454.35	Картометрический метод	0.2	-
1730	533928.40	4189469.95	Картометрический метод	0.2	-
1731	533909.70	4189479.50	Картометрический метод	0.2	-
1732	533831.95	4189519.25	Картометрический метод	0.2	-
1733	533779.40	4189533.45	Картометрический метод	0.2	-
1734	533737.00	4189537.65	Картометрический метод	0.2	-
1735	533671.05	4189533.15	Картометрический метод	0.2	-
1736	533669.00	4189507.60	Картометрический метод	0.2	-
1737	533674.75	4189472.75	Картометрический метод	0.2	-

2. Сведения о характерных точках границ объекта					
Обозначение характерных точек части границы	Координаты, м		Метод определения координат характерной точки	Средняя квадратическая погрешность положения характерной точки (M <sub>t</sub> ), м	Описание обозначения точки на местности (при наличии)
	X	Y			
1	2	3	4	5	6
1738	533688.20	4189459.05	Картометрический метод	0.2	-
1739	533712.65	4189440.55	Картометрический метод	0.2	-
1740	533770.95	4189399.70	Картометрический метод	0.2	-
1741	533779.98	4189392.36	Картометрический метод	0.2	-
1742	533790.22	4189386.18	Картометрический метод	0.2	-
1743	533796.05	4189382.95	Картометрический метод	0.2	-
1744	533802.95	4189378.85	Картометрический метод	0.2	-
1745	533815.25	4189375.15	Картометрический метод	0.2	-
1746	533823.90	4189372.35	Картометрический метод	0.2	-
1747	533833.56	4189372.39	Картометрический метод	0.2	-
1748	533839.76	4189374.29	Картометрический метод	0.2	-
1749	533854.97	4189381.80	Картометрический метод	0.2	-
1750	533859.85	4189386.60	Картометрический метод	0.2	-
1751	533861.60	4189389.65	Картометрический метод	0.2	-
1752	533870.35	4189393.30	Картометрический метод	0.2	-
1753	533943.65	4189417.70	Картометрический метод	0.2	-
1754	533945.45	4189423.30	Картометрический метод	0.2	-
1729	533959.35	4189454.35	Картометрический метод	0.2	-
нЖин-077					
1755	527661.84	4189523.59	Картометрический метод	0.2	-
1756	527646.65	4189546.75	Картометрический метод	0.2	-
1757	527643.90	4189551.45	Картометрический метод	0.2	-
1758	527615.88	4189533.81	Картометрический метод	0.2	-
1759	527597.84	4189567.62	Картометрический метод	0.2	-
1760	527604.59	4189573.03	Картометрический метод	0.2	-
1761	527592.75	4189591.95	Картометрический метод	0.2	-



2. Сведения о характерных точках границ объекта					
Обозначение характерных точек части границы	Координаты, м		Метод определения координат характерной точки	Средняя квадратическая погрешность положения характерной точки (M <sub>t</sub> ), м	Описание обозначения точки на местности (при наличии)
	X	Y			
1	2	3	4	5	6
1762	527583.61	4189607.18	Картометрический метод	0.2	-
1763	527546.10	4189590.90	Картометрический метод	0.2	-
1764	527539.34	4189601.66	Картометрический метод	0.2	-
1765	527533.16	4189611.16	Картометрический метод	0.2	-
1766	527537.15	4189615.00	Картометрический метод	0.2	-
1767	527573.92	4189639.24	Картометрический метод	0.2	-
1768	527544.55	4189674.10	Картометрический метод	0.2	-
1769	527532.30	4189686.45	Картометрический метод	0.2	-
1770	527527.29	4189684.48	Картометрический метод	0.2	-
1771	527523.45	4189682.40	Картометрический метод	0.2	-
1772	527511.41	4189675.92	Картометрический метод	0.2	-
1773	527499.04	4189669.26	Картометрический метод	0.2	-
1774	527499.56	4189665.88	Картометрический метод	0.2	-
1775	527487.32	4189658.88	Картометрический метод	0.2	-
1776	527481.04	4189655.28	Картометрический метод	0.2	-
1777	527479.25	4189654.25	Картометрический метод	0.2	-
1778	527470.55	4189649.25	Картометрический метод	0.2	-
1779	527458.30	4189642.65	Картометрический метод	0.2	-
1780	527475.70	4189611.30	Картометрический метод	0.2	-
1781	527479.50	4189613.05	Картометрический метод	0.2	-
1782	527501.95	4189575.25	Картометрический метод	0.2	-
1783	527519.85	4189543.15	Картометрический метод	0.2	-
1784	527504.60	4189535.20	Картометрический метод	0.2	-
1785	527490.28	4189530.84	Картометрический метод	0.2	-
1786	527442.34	4189602.81	Картометрический метод	0.2	-
1787	527429.61	4189626.23	Картометрический метод	0.2	-

2. Сведения о характерных точках границ объекта					
Обозначение характерных точек части границы	Координаты, м		Метод определения координат характерной точки	Средняя квадратическая погрешность положения характерной точки (M <sub>t</sub> ), м	Описание обозначения точки на местности (при наличии)
	X	Y			
1	2	3	4	5	6
1788	527410.75	4189616.25	Картометрический метод	0.2	-
1789	527395.55	4189610.20	Картометрический метод	0.2	-
1790	527412.77	4189582.79	Картометрический метод	0.2	-
1791	527414.50	4189582.00	Картометрический метод	0.2	-
1792	527429.70	4189560.05	Картометрический метод	0.2	-
1793	527455.25	4189522.90	Картометрический метод	0.2	-
1794	527458.35	4189516.30	Картометрический метод	0.2	-
1795	527462.95	4189502.55	Картометрический метод	0.2	-
1796	527465.35	4189500.00	Картометрический метод	0.2	-
1797	527477.15	4189469.45	Картометрический метод	0.2	-
1798	527478.15	4189462.20	Картометрический метод	0.2	-
1799	527480.47	4189455.87	Картометрический метод	0.2	-
1800	527478.61	4189455.10	Картометрический метод	0.2	-
1801	527482.09	4189446.24	Картометрический метод	0.2	-
1802	527483.75	4189446.86	Картометрический метод	0.2	-
1803	527487.09	4189437.68	Картометрический метод	0.2	-
1804	527486.28	4189436.77	Картометрический метод	0.2	-
1805	527493.07	4189419.76	Картометрический метод	0.2	-
1806	527492.05	4189418.53	Картометрический метод	0.2	-
1807	527501.58	4189396.96	Картометрический метод	0.2	-
1808	527504.85	4189396.30	Картометрический метод	0.2	-
1809	527517.75	4189405.30	Картометрический метод	0.2	-
1810	527552.40	4189430.50	Картометрический метод	0.2	-
1811	527587.45	4189456.10	Картометрический метод	0.2	-
1812	527585.95	4189458.00	Картометрический метод	0.2	-
1813	527603.90	4189469.90	Картометрический метод	0.2	-

2. Сведения о характерных точках границ объекта					
Обозначение характерных точек части границы	Координаты, м		Метод определения координат характерной точки	Средняя квадратическая погрешность положения характерной точки (M <sub>t</sub> ), м	Описание обозначения точки на местности (при наличии)
	X	Y			
1	2	3	4	5	6
1814	527602.17	4189472.94	Картометрический метод	0.2	-
1815	527616.49	4189483.04	Картометрический метод	0.2	-
1816	527616.92	4189483.87	Картометрический метод	0.2	-
1817	527616.48	4189486.67	Картометрический метод	0.2	-
1818	527633.50	4189500.30	Картометрический метод	0.2	-
1819	527638.12	4189504.14	Картометрический метод	0.2	-
1820	527636.72	4189506.05	Картометрический метод	0.2	-
1821	527637.75	4189507.52	Картометрический метод	0.2	-
1822	527648.56	4189514.73	Картометрический метод	0.2	-
1755	527661.84	4189523.59	Картометрический метод	0.2	-
нЖин-078					
1823	527740.00	4189216.30	Картометрический метод	0.2	-
1824	527732.25	4189216.45	Картометрический метод	0.2	-
1825	527732.15	4189251.41	Картометрический метод	0.2	-
1826	527699.30	4189242.75	Картометрический метод	0.2	-
1827	527699.12	4189247.58	Картометрический метод	0.2	-
1828	527718.45	4189251.93	Картометрический метод	0.2	-
1829	527711.83	4189270.30	Картометрический метод	0.2	-
1830	527707.10	4189268.60	Картометрический метод	0.2	-
1831	527697.78	4189265.00	Картометрический метод	0.2	-
1832	527682.10	4189259.49	Картометрический метод	0.2	-
1833	527683.99	4189253.80	Картометрический метод	0.2	-
1834	527658.98	4189242.22	Картометрический метод	0.2	-
1835	527651.65	4189264.22	Картометрический метод	0.2	-
1836	527664.70	4189269.70	Картометрический метод	0.2	-
1837	527667.49	4189270.68	Картометрический метод	0.2	-

2. Сведения о характерных точках границ объекта					
Обозначение характерных точек части границы	Координаты, м		Метод определения координат характерной точки	Средняя квадратическая погрешность положения характерной точки (Mt), м	Описание обозначения точки на местности (при наличии)
	X	Y			
1	2	3	4	5	6
1838	527669.27	4189278.54	Картометрический метод	0.2	-
1839	527703.40	4189292.47	Картометрический метод	0.2	-
1840	527701.80	4189296.50	Картометрический метод	0.2	-
1841	527695.35	4189311.00	Картометрический метод	0.2	-
1842	527697.34	4189311.72	Картометрический метод	0.2	-
1843	527696.75	4189313.10	Картометрический метод	0.2	-
1844	527695.68	4189315.28	Картометрический метод	0.2	-
1845	527674.01	4189359.50	Картометрический метод	0.2	-
1846	527672.98	4189358.75	Картометрический метод	0.2	-
1847	527653.25	4189344.40	Картометрический метод	0.2	-
1848	527642.68	4189361.67	Картометрический метод	0.2	-
1849	527624.96	4189350.83	Картометрический метод	0.2	-
1850	527621.21	4189356.37	Картометрический метод	0.2	-
1851	527624.83	4189359.00	Картометрический метод	0.2	-
1852	527615.08	4189375.28	Картометрический метод	0.2	-
1853	527628.85	4189384.25	Картометрический метод	0.2	-
1854	527625.65	4189389.40	Картометрический метод	0.2	-
1855	527617.50	4189385.20	Картометрический метод	0.2	-
1856	527605.30	4189404.95	Картометрический метод	0.2	-
1857	527614.25	4189409.35	Картометрический метод	0.2	-
1858	527609.00	4189417.90	Картометрический метод	0.2	-
1859	527589.09	4189443.88	Картометрический метод	0.2	-
1860	527551.33	4189415.15	Картометрический метод	0.2	-
1861	527509.55	4189386.87	Картометрический метод	0.2	-
1862	527522.00	4189362.15	Картометрический метод	0.2	-
1863	527528.82	4189346.32	Картометрический метод	0.2	-

2. Сведения о характерных точках границ объекта					
Обозначение характерных точек части границы	Координаты, м		Метод определения координат характерной точки	Средняя квадратическая погрешность положения характерной точки (M <sub>t</sub> ), м	Описание обозначения точки на местности (при наличии)
	X	Y			
1	2	3	4	5	6
1864	527542.95	4189315.80	Картометрический метод	0.2	-
1865	527562.77	4189274.92	Картометрический метод	0.2	-
1866	527561.93	4189274.44	Картометрический метод	0.2	-
1867	527569.47	4189258.90	Картометрический метод	0.2	-
1868	527570.34	4189259.31	Картометрический метод	0.2	-
1869	527580.60	4189238.20	Картометрический метод	0.2	-
1870	527585.85	4189227.40	Картометрический метод	0.2	-
1871	527589.54	4189217.88	Картометрический метод	0.2	-
1872	527588.12	4189215.99	Картометрический метод	0.2	-
1873	527588.49	4189210.85	Картометрический метод	0.2	-
1874	527597.55	4189191.15	Картометрический метод	0.2	-
1875	527609.90	4189166.15	Картометрический метод	0.2	-
1876	527614.96	4189151.86	Картометрический метод	0.2	-
1877	527617.62	4189141.91	Картометрический метод	0.2	-
1878	527620.40	4189130.25	Картометрический метод	0.2	-
1879	527616.14	4189128.53	Картометрический метод	0.2	-
1880	527622.35	4189112.50	Картометрический метод	0.2	-
1881	527646.25	4189124.30	Картометрический метод	0.2	-
1882	527644.95	4189127.85	Картометрический метод	0.2	-
1883	527651.54	4189129.89	Картометрический метод	0.2	-
1884	527685.10	4189140.25	Картометрический метод	0.2	-
1885	527718.03	4189150.41	Картометрический метод	0.2	-
1886	527724.11	4189154.10	Картометрический метод	0.2	-
1887	527722.00	4189174.60	Картометрический метод	0.2	-
1888	527739.90	4189178.20	Картометрический метод	0.2	-
1823	527740.00	4189216.30	Картометрический метод	0.2	-

2. Сведения о характерных точках границ объекта					
Обозначение характерных точек части границы	Координаты, м		Метод определения координат характерной точки	Средняя квадратическая погрешность положения характерной точки (M <sub>t</sub> ), м	Описание обозначения точки на местности (при наличии)
	X	Y			
1	2	3	4	5	6
нЖин-079					
1889	527456.63	4188982.17	Картометрический метод	0.2	-
1890	527454.24	4188995.08	Картометрический метод	0.2	-
1891	527450.87	4188997.49	Картометрический метод	0.2	-
1892	527452.38	4189001.92	Картометрический метод	0.2	-
1893	527444.02	4189030.76	Картометрический метод	0.2	-
1894	527445.94	4189031.53	Картометрический метод	0.2	-
1895	527434.45	4189065.20	Картометрический метод	0.2	-
1896	527432.45	4189064.46	Картометрический метод	0.2	-
1897	527432.25	4189065.05	Картометрический метод	0.2	-
1898	527425.14	4189085.64	Картометрический метод	0.2	-
1899	527419.57	4189106.58	Картометрический метод	0.2	-
1900	527419.35	4189107.42	Картометрический метод	0.2	-
1901	527420.36	4189109.95	Картометрический метод	0.2	-
1902	527425.22	4189111.35	Картометрический метод	0.2	-
1903	527419.95	4189130.79	Картометрический метод	0.2	-
1904	527418.73	4189135.44	Картометрический метод	0.2	-
1905	527418.90	4189136.64	Картометрический метод	0.2	-
1906	527416.40	4189170.10	Картометрический метод	0.2	-
1907	527415.30	4189184.05	Картометрический метод	0.2	-
1908	527414.46	4189191.19	Картометрический метод	0.2	-
1909	527414.50	4189198.35	Картометрический метод	0.2	-
1910	527410.58	4189220.56	Картометрический метод	0.2	-
1911	527410.35	4189221.64	Картометрический метод	0.2	-
1912	527412.19	4189222.27	Картометрический метод	0.2	-
1913	527401.13	4189262.62	Картометрический метод	0.2	-

2. Сведения о характерных точках границ объекта					
Обозначение характерных точек части границы	Координаты, м		Метод определения координат характерной точки	Средняя квадратическая погрешность положения характерной точки (Mt), м	Описание обозначения точки на местности (при наличии)
	X	Y			
1	2	3	4	5	6
1914	527358.04	4189248.87	Картометрический метод	0.2	-
1915	527335.55	4189241.70	Картометрический метод	0.2	-
1916	527273.95	4189214.15	Картометрический метод	0.2	-
1917	527239.95	4189201.55	Картометрический метод	0.2	-
1918	527247.73	4189186.34	Картометрический метод	0.2	-
1919	527284.17	4189199.07	Картометрический метод	0.2	-
1920	527323.70	4189216.30	Картометрический метод	0.2	-
1921	527343.55	4189224.94	Картометрический метод	0.2	-
1922	527346.20	4189218.22	Картометрический метод	0.2	-
1923	527333.80	4189211.46	Картометрический метод	0.2	-
1924	527334.91	4189208.12	Картометрический метод	0.2	-
1925	527341.85	4189193.25	Картометрический метод	0.2	-
1926	527289.35	4189171.60	Картометрический метод	0.2	-
1927	527258.25	4189159.65	Картометрический метод	0.2	-
1928	527263.96	4189142.88	Картометрический метод	0.2	-
1929	527268.70	4189131.43	Картометрический метод	0.2	-
1930	527271.58	4189123.93	Картометрический метод	0.2	-
1931	527272.76	4189120.29	Картометрический метод	0.2	-
1932	527296.72	4189052.35	Картометрический метод	0.2	-
1933	527302.53	4189037.49	Картометрический метод	0.2	-
1934	527304.32	4189033.33	Картометрический метод	0.2	-
1935	527303.92	4189033.18	Картометрический метод	0.2	-
1936	527306.47	4189023.57	Картометрический метод	0.2	-
1937	527310.41	4189025.28	Картометрический метод	0.2	-
1938	527311.70	4189020.90	Картометрический метод	0.2	-
1939	527321.35	4188994.41	Картометрический метод	0.2	-

2. Сведения о характерных точках границ объекта					
Обозначение характерных точек части границы	Координаты, м		Метод определения координат характерной точки	Средняя квадратическая погрешность положения характерной точки (Mt), м	Описание обозначения точки на местности (при наличии)
	X	Y			
1	2	3	4	5	6
1940	527319.24	4188993.31	Картометрический метод	0.2	-
1941	527326.36	4188975.85	Картометрический метод	0.2	-
1942	527332.07	4188960.90	Картометрический метод	0.2	-
1943	527355.50	4188970.70	Картометрический метод	0.2	-
1944	527353.95	4188974.45	Картометрический метод	0.2	-
1945	527406.20	4188997.55	Картометрический метод	0.2	-
1946	527410.95	4188983.90	Картометрический метод	0.2	-
1947	527416.55	4188969.45	Картометрический метод	0.2	-
1889	527456.63	4188982.17	Картометрический метод	0.2	-
нЖин-080					
1948	526522.00	4188402.30	Картометрический метод	0.2	-
1949	526513.00	4188406.25	Картометрический метод	0.2	-
1950	526431.15	4188425.10	Картометрический метод	0.2	-
1951	526425.65	4188420.80	Картометрический метод	0.2	-
1952	526420.65	4188410.50	Картометрический метод	0.2	-
1953	526401.05	4188416.85	Картометрический метод	0.2	-
1954	526399.90	4188413.00	Картометрический метод	0.2	-
1955	526393.47	4188414.88	Картометрический метод	0.2	-
1956	526391.75	4188409.80	Картометрический метод	0.2	-
1957	526388.15	4188399.20	Картометрический метод	0.2	-
1958	526382.90	4188384.15	Картометрический метод	0.2	-
1959	526380.30	4188374.30	Картометрический метод	0.2	-
1960	526376.60	4188366.45	Картометрический метод	0.2	-
1961	526373.65	4188349.05	Картометрический метод	0.2	-
1962	526357.05	4188320.90	Картометрический метод	0.2	-
1963	526351.12	4188304.93	Картометрический метод	0.2	-



2. Сведения о характерных точках границ объекта					
Обозначение характерных точек части границы	Координаты, м		Метод определения координат характерной точки	Средняя квадратическая погрешность положения характерной точки (M <sub>t</sub> ), м	Описание обозначения точки на местности (при наличии)
	X	Y			
1	2	3	4	5	6
1964	526344.70	4188290.15	Картометрический метод	0.2	-
1965	526341.79	4188283.63	Картометрический метод	0.2	-
1966	526338.03	4188274.70	Картометрический метод	0.2	-
1967	526336.06	4188270.17	Картометрический метод	0.2	-
1968	526332.08	4188257.89	Картометрический метод	0.2	-
1969	526331.30	4188255.55	Картометрический метод	0.2	-
1970	526326.18	4188243.32	Картометрический метод	0.2	-
1971	526320.00	4188228.00	Картометрический метод	0.2	-
1972	526337.35	4188217.60	Картометрический метод	0.2	-
1973	526333.25	4188208.25	Картометрический метод	0.2	-
1974	526330.55	4188201.33	Картометрический метод	0.2	-
1975	526326.50	4188193.60	Картометрический метод	0.2	-
1976	526318.70	4188174.30	Картометрический метод	0.2	-
1977	526307.55	4188177.95	Картометрический метод	0.2	-
1978	526297.20	4188151.80	Картометрический метод	0.2	-
1979	526291.20	4188153.85	Картометрический метод	0.2	-
1980	526280.00	4188129.20	Картометрический метод	0.2	-
1981	526358.95	4188086.10	Картометрический метод	0.2	-
1982	526363.60	4188094.80	Картометрический метод	0.2	-
1983	526398.60	4188160.85	Картометрический метод	0.2	-
1984	526404.05	4188171.45	Картометрический метод	0.2	-
1985	526413.25	4188188.75	Картометрический метод	0.2	-
1986	526424.10	4188213.94	Картометрический метод	0.2	-
1987	526428.16	4188221.58	Картометрический метод	0.2	-
1988	526435.75	4188236.28	Картометрический метод	0.2	-
1989	526447.64	4188256.55	Картометрический метод	0.2	-

2. Сведения о характерных точках границ объекта					
Обозначение характерных точек части границы	Координаты, м		Метод определения координат характерной точки	Средняя квадратическая погрешность положения характерной точки (M <sub>t</sub> ), м	Описание обозначения точки на местности (при наличии)
	X	Y			
1	2	3	4	5	6
1990	526459.75	4188278.25	Картометрический метод	0.2	-
1991	526468.80	4188294.35	Картометрический метод	0.2	-
1992	526472.05	4188300.85	Картометрический метод	0.2	-
1993	526468.85	4188304.10	Картометрический метод	0.2	-
1994	526480.87	4188327.97	Картометрический метод	0.2	-
1995	526480.68	4188329.30	Картометрический метод	0.2	-
1996	526473.40	4188333.00	Картометрический метод	0.2	-
1997	526470.70	4188336.62	Картометрический метод	0.2	-
1998	526475.12	4188345.51	Картометрический метод	0.2	-
1999	526489.00	4188370.95	Картометрический метод	0.2	-
2000	526497.09	4188367.66	Картометрический метод	0.2	-
2001	526497.29	4188368.13	Картометрический метод	0.2	-
2002	526501.49	4188365.95	Картометрический метод	0.2	-
2003	526507.35	4188376.40	Картометрический метод	0.2	-
2004	526509.68	4188380.44	Картометрический метод	0.2	-
2005	526510.50	4188381.85	Картометрический метод	0.2	-
2006	526511.15	4188383.00	Картометрический метод	0.2	-
1948	526522.00	4188402.30	Картометрический метод	0.2	-
нЖин-081					
2007	526614.75	4188380.88	Картометрический метод	0.2	-
2008	526582.30	4188396.90	Картометрический метод	0.2	-
2009	526560.65	4188405.90	Картометрический метод	0.2	-
2010	526544.65	4188379.23	Картометрический метод	0.2	-
2011	526541.90	4188380.20	Картометрический метод	0.2	-
2012	526528.60	4188355.75	Картометрический метод	0.2	-
2013	526522.40	4188342.45	Картометрический метод	0.2	-

2. Сведения о характерных точках границ объекта					
Обозначение характерных точек части границы	Координаты, м		Метод определения координат характерной точки	Средняя квадратическая погрешность положения характерной точки (Mt), м	Описание обозначения точки на местности (при наличии)
	X	Y			
1	2	3	4	5	6
2014	526520.95	4188340.60	Картометрический метод	0.2	-
2015	526516.90	4188332.65	Картометрический метод	0.2	-
2016	526521.15	4188331.00	Картометрический метод	0.2	-
2017	526503.45	4188298.70	Картометрический метод	0.2	-
2018	526500.24	4188300.31	Картометрический метод	0.2	-
2019	526468.65	4188239.65	Картометрический метод	0.2	-
2020	526460.07	4188223.53	Картометрический метод	0.2	-
2021	526447.56	4188202.73	Картометрический метод	0.2	-
2022	526445.45	4188198.45	Картометрический метод	0.2	-
2023	526446.30	4188196.85	Картометрический метод	0.2	-
2024	526430.35	4188166.45	Картометрический метод	0.2	-
2025	526432.85	4188165.45	Картометрический метод	0.2	-
2026	526427.80	4188155.90	Картометрический метод	0.2	-
2027	526425.50	4188157.25	Картометрический метод	0.2	-
2028	526414.20	4188135.70	Картометрический метод	0.2	-
2029	526412.60	4188136.65	Картометрический метод	0.2	-
2030	526400.72	4188113.45	Картометрический метод	0.2	-
2031	526402.18	4188112.65	Картометрический метод	0.2	-
2032	526428.90	4188098.04	Картометрический метод	0.2	-
2033	526429.29	4188098.88	Картометрический метод	0.2	-
2034	526443.85	4188091.51	Картометрический метод	0.2	-
2035	526444.90	4188087.50	Картометрический метод	0.2	-
2036	526436.05	4188072.55	Картометрический метод	0.2	-
2037	526431.20	4188074.40	Картометрический метод	0.2	-
2038	526412.20	4188039.25	Картометрический метод	0.2	-
2039	526373.25	4188057.35	Картометрический метод	0.2	-

2. Сведения о характерных точках границ объекта					
Обозначение характерных точек части границы	Координаты, м		Метод определения координат характерной точки	Средняя квадратическая погрешность положения характерной точки (Mt), м	Описание обозначения точки на местности (при наличии)
	X	Y			
1	2	3	4	5	6
2040	526356.35	4188024.90	Картометрический метод	0.2	-
2041	526348.49	4188007.65	Картометрический метод	0.2	-
2042	526337.90	4187988.16	Картометрический метод	0.2	-
2043	526337.35	4187974.85	Картометрический метод	0.2	-
2044	526342.60	4187971.70	Картометрический метод	0.2	-
2045	526345.25	4187964.95	Картометрический метод	0.2	-
2046	526347.29	4187958.81	Картометрический метод	0.2	-
2047	526353.55	4187949.55	Картометрический метод	0.2	-
2048	526370.20	4187938.30	Картометрический метод	0.2	-
2049	526380.25	4187935.40	Картометрический метод	0.2	-
2050	526396.20	4187901.05	Картометрический метод	0.2	-
2051	526423.20	4187889.80	Картометрический метод	0.2	-
2052	526431.35	4187909.60	Картометрический метод	0.2	-
2053	526425.35	4187921.15	Картометрический метод	0.2	-
2054	526433.20	4187941.00	Картометрический метод	0.2	-
2055	526424.04	4187949.40	Картометрический метод	0.2	-
2056	526441.56	4187942.09	Картометрический метод	0.2	-
2057	526441.52	4187950.30	Картометрический метод	0.2	-
2058	526430.98	4187958.62	Картометрический метод	0.2	-
2059	526434.26	4187973.41	Картометрический метод	0.2	-
2060	526429.45	4187974.90	Картометрический метод	0.2	-
2061	526437.70	4187995.30	Картометрический метод	0.2	-
2062	526455.55	4187988.15	Картометрический метод	0.2	-
2063	526487.85	4188067.75	Картометрический метод	0.2	-
2064	526467.84	4188080.40	Картометрический метод	0.2	-
2065	526478.83	4188096.88	Картометрический метод	0.2	-

2. Сведения о характерных точках границ объекта					
Обозначение характерных точек части границы	Координаты, м		Метод определения координат характерной точки	Средняя квадратическая погрешность положения характерной точки (M <sub>t</sub> ), м	Описание обозначения точки на местности (при наличии)
	X	Y			
1	2	3	4	5	6
2066	526518.50	4188075.30	Картометрический метод	0.2	-
2067	526527.45	4188080.30	Картометрический метод	0.2	-
2068	526535.84	4188097.79	Картометрический метод	0.2	-
2069	526542.49	4188113.07	Картометрический метод	0.2	-
2070	526549.50	4188128.40	Картометрический метод	0.2	-
2071	526515.30	4188145.70	Картометрический метод	0.2	-
2072	526535.50	4188186.40	Картометрический метод	0.2	-
2073	526527.25	4188197.60	Картометрический метод	0.2	-
2074	526540.20	4188223.95	Картометрический метод	0.2	-
2075	526547.25	4188227.60	Картометрический метод	0.2	-
2076	526555.15	4188245.15	Картометрический метод	0.2	-
2077	526550.55	4188248.00	Картометрический метод	0.2	-
2078	526560.29	4188268.38	Картометрический метод	0.2	-
2079	526568.62	4188263.94	Картометрический метод	0.2	-
2080	526580.45	4188298.95	Картометрический метод	0.2	-
2081	526590.20	4188309.65	Картометрический метод	0.2	-
2082	526594.85	4188326.80	Картометрический метод	0.2	-
2083	526602.65	4188349.85	Картометрический метод	0.2	-
2084	526598.47	4188352.25	Картометрический метод	0.2	-
2007	526614.75	4188380.88	Картометрический метод	0.2	-
нЖин-082					
2085	526888.78	4189117.55	Картометрический метод	0.2	-
2086	526884.34	4189122.30	Картометрический метод	0.2	-
2087	526862.41	4189132.62	Картометрический метод	0.2	-
2088	526853.28	4189137.97	Картометрический метод	0.2	-
2089	526844.75	4189142.87	Картометрический метод	0.2	-

2. Сведения о характерных точках границ объекта					
Обозначение характерных точек части границы	Координаты, м		Метод определения координат характерной точки	Средняя квадратическая погрешность положения характерной точки (Mt), м	Описание обозначения точки на местности (при наличии)
	X	Y			
1	2	3	4	5	6
2090	526840.25	4189145.50	Картометрический метод	0.2	-
2091	526755.08	4189198.37	Картометрический метод	0.2	-
2092	526750.00	4189201.60	Картометрический метод	0.2	-
2093	526743.20	4189205.95	Картометрический метод	0.2	-
2094	526736.59	4189210.25	Картометрический метод	0.2	-
2095	526702.14	4189152.89	Картометрический метод	0.2	-
2096	526685.10	4189124.55	Картометрический метод	0.2	-
2097	526680.36	4189115.33	Картометрический метод	0.2	-
2098	526694.81	4189106.58	Картометрический метод	0.2	-
2099	526693.72	4189101.03	Картометрический метод	0.2	-
2100	526679.65	4189104.17	Картометрический метод	0.2	-
2101	526679.35	4189096.35	Картометрический метод	0.2	-
2102	526677.25	4189081.45	Картометрический метод	0.2	-
2103	526677.75	4189057.57	Картометрический метод	0.2	-
2104	526700.36	4189047.58	Картометрический метод	0.2	-
2105	526698.92	4189044.22	Картометрический метод	0.2	-
2106	526677.86	4189053.37	Картометрический метод	0.2	-
2107	526678.09	4189041.28	Картометрический метод	0.2	-
2108	526672.50	4189017.60	Картометрический метод	0.2	-
2109	526669.80	4188976.45	Картометрический метод	0.2	-
2110	526677.50	4188972.15	Картометрический метод	0.2	-
2111	526679.70	4188970.10	Картометрический метод	0.2	-
2112	526682.95	4188974.75	Картометрический метод	0.2	-
2113	526686.45	4188974.80	Картометрический метод	0.2	-
2114	526734.10	4188951.55	Картометрический метод	0.2	-
2115	526735.90	4188951.45	Картометрический метод	0.2	-

2. Сведения о характерных точках границ объекта					
Обозначение характерных точек части границы	Координаты, м		Метод определения координат характерной точки	Средняя квадратическая погрешность положения характерной точки (Mt), м	Описание обозначения точки на местности (при наличии)
	X	Y			
1	2	3	4	5	6
2116	526755.30	4188943.25	Картометрический метод	0.2	-
2117	526757.05	4188942.70	Картометрический метод	0.2	-
2118	526766.25	4188938.90	Картометрический метод	0.2	-
2119	526813.38	4188921.31	Картометрический метод	0.2	-
2120	526815.47	4188926.87	Картометрический метод	0.2	-
2121	526821.84	4188942.21	Картометрический метод	0.2	-
2122	526819.43	4188944.77	Картометрический метод	0.2	-
2123	526822.87	4188953.37	Картометрический метод	0.2	-
2124	526828.30	4188972.05	Картометрический метод	0.2	-
2125	526823.65	4188975.60	Картометрический метод	0.2	-
2126	526837.20	4188998.05	Картометрический метод	0.2	-
2127	526864.25	4189048.05	Картометрический метод	0.2	-
2128	526879.10	4189079.80	Картометрический метод	0.2	-
2129	526882.08	4189088.30	Картометрический метод	0.2	-
2130	526885.85	4189104.90	Картометрический метод	0.2	-
2085	526888.78	4189117.55	Картометрический метод	0.2	-
нЖин-083					
2131	527351.20	4189643.80	Картометрический метод	0.2	-
2132	527350.85	4189644.82	Картометрический метод	0.2	-
2133	527350.44	4189644.71	Картометрический метод	0.2	-
2134	527340.38	4189681.80	Картометрический метод	0.2	-
2135	527337.17	4189684.15	Картометрический метод	0.2	-
2136	527332.52	4189689.39	Картометрический метод	0.2	-
2137	527331.72	4189689.84	Картометрический метод	0.2	-
2138	527324.07	4189688.99	Картометрический метод	0.2	-
2139	527315.39	4189687.97	Картометрический метод	0.2	-

2. Сведения о характерных точках границ объекта					
Обозначение характерных точек части границы	Координаты, м		Метод определения координат характерной точки	Средняя квадратическая погрешность положения характерной точки (Mt), м	Описание обозначения точки на местности (при наличии)
	X	Y			
1	2	3	4	5	6
2140	527313.83	4189689.78	Картометрический метод	0.2	-
2141	527313.22	4189692.03	Картометрический метод	0.2	-
2142	527302.55	4189691.23	Картометрический метод	0.2	-
2143	527302.31	4189692.77	Картометрический метод	0.2	-
2144	527288.00	4189691.08	Картометрический метод	0.2	-
2145	527253.88	4189686.00	Картометрический метод	0.2	-
2146	527254.97	4189681.11	Картометрический метод	0.2	-
2147	527227.97	4189677.00	Картометрический метод	0.2	-
2148	527224.75	4189675.84	Картометрический метод	0.2	-
2149	527217.86	4189674.72	Картометрический метод	0.2	-
2150	527215.46	4189676.37	Картометрический метод	0.2	-
2151	527214.06	4189685.17	Картометрический метод	0.2	-
2152	527195.59	4189681.12	Картометрический метод	0.2	-
2153	527177.24	4189677.09	Картометрический метод	0.2	-
2154	527167.28	4189673.75	Картометрический метод	0.2	-
2155	527166.65	4189678.10	Картометрический метод	0.2	-
2156	527146.78	4189678.77	Картометрический метод	0.2	-
2157	527135.10	4189678.93	Картометрический метод	0.2	-
2158	527124.90	4189679.08	Картометрический метод	0.2	-
2159	527109.21	4189677.42	Картометрический метод	0.2	-
2160	527102.41	4189676.70	Картометрический метод	0.2	-
2161	527093.80	4189674.10	Картометрический метод	0.2	-
2162	527091.95	4189670.30	Картометрический метод	0.2	-
2163	527090.00	4189671.25	Картометрический метод	0.2	-
2164	527091.00	4189673.25	Картометрический метод	0.2	-
2165	527061.45	4189664.40	Картометрический метод	0.2	-



2. Сведения о характерных точках границ объекта					
Обозначение характерных точек части границы	Координаты, м		Метод определения координат характерной точки	Средняя квадратическая погрешность положения характерной точки (Mt), м	Описание обозначения точки на местности (при наличии)
	X	Y			
1	2	3	4	5	6
2166	527062.96	4189653.57	Картометрический метод	0.2	-
2167	527061.28	4189653.13	Картометрический метод	0.2	-
2168	527069.15	4189619.55	Картометрический метод	0.2	-
2169	527070.97	4189620.20	Картометрический метод	0.2	-
2170	527075.35	4189606.10	Картометрический метод	0.2	-
2171	527076.15	4189600.75	Картометрический метод	0.2	-
2172	527073.84	4189600.24	Картометрический метод	0.2	-
2173	527078.60	4189580.60	Картометрический метод	0.2	-
2174	527093.20	4189533.15	Картометрический метод	0.2	-
2175	527106.75	4189498.20	Картометрический метод	0.2	-
2176	527127.89	4189508.73	Картометрический метод	0.2	-
2177	527126.19	4189512.35	Картометрический метод	0.2	-
2178	527151.77	4189524.40	Картометрический метод	0.2	-
2179	527152.96	4189523.48	Картометрический метод	0.2	-
2180	527163.95	4189528.23	Картометрический метод	0.2	-
2181	527165.93	4189527.42	Картометрический метод	0.2	-
2182	527177.38	4189532.66	Картометрический метод	0.2	-
2183	527178.98	4189536.35	Картометрический метод	0.2	-
2184	527182.98	4189535.77	Картометрический метод	0.2	-
2185	527207.47	4189547.21	Картометрический метод	0.2	-
2186	527211.44	4189549.06	Картометрический метод	0.2	-
2187	527214.65	4189542.45	Картометрический метод	0.2	-
2188	527221.50	4189545.70	Картометрический метод	0.2	-
2189	527244.21	4189559.84	Картометрический метод	0.2	-
2190	527246.57	4189560.90	Картометрический метод	0.2	-
2191	527256.55	4189566.00	Картометрический метод	0.2	-

2. Сведения о характерных точках границ объекта					
Обозначение характерных точек части границы	Координаты, м		Метод определения координат характерной точки	Средняя квадратическая погрешность положения характерной точки (M <sub>t</sub> ), м	Описание обозначения точки на местности (при наличии)
	X	Y			
1	2	3	4	5	6
2192	527262.70	4189569.95	Картометрический метод	0.2	-
2193	527277.40	4189577.20	Картометрический метод	0.2	-
2194	527281.51	4189579.30	Картометрический метод	0.2	-
2195	527275.62	4189590.75	Картометрический метод	0.2	-
2196	527264.56	4189618.74	Картометрический метод	0.2	-
2197	527274.03	4189620.88	Картометрический метод	0.2	-
2198	527276.01	4189613.33	Картометрический метод	0.2	-
2199	527293.53	4189620.10	Картометрический метод	0.2	-
2200	527301.65	4189623.60	Картометрический метод	0.2	-
2201	527309.20	4189625.55	Картометрический метод	0.2	-
2202	527310.65	4189622.40	Картометрический метод	0.2	-
2203	527325.45	4189628.35	Картометрический метод	0.2	-
2204	527324.35	4189633.70	Картометрический метод	0.2	-
2131	527351.20	4189643.80	Картометрический метод	0.2	-
нЖин-084					
2205	526981.17	4189355.71	Картометрический метод	0.2	-
2206	526968.41	4189361.13	Картометрический метод	0.2	-
2207	526971.07	4189366.96	Картометрический метод	0.2	-
2208	526974.54	4189374.57	Картометрический метод	0.2	-
2209	526976.25	4189379.10	Картометрический метод	0.2	-
2210	526969.30	4189381.75	Картометрический метод	0.2	-
2211	526972.55	4189390.45	Картометрический метод	0.2	-
2212	526972.07	4189392.07	Картометрический метод	0.2	-
2213	526963.36	4189395.53	Картометрический метод	0.2	-
2214	526939.88	4189403.09	Картометрический метод	0.2	-
2215	526939.72	4189404.93	Картометрический метод	0.2	-

2. Сведения о характерных точках границ объекта					
Обозначение характерных точек части границы	Координаты, м		Метод определения координат характерной точки	Средняя квадратическая погрешность положения характерной точки (M <sub>t</sub> ), м	Описание обозначения точки на местности (при наличии)
	X	Y			
1	2	3	4	5	6
2216	526932.96	4189408.39	Картометрический метод	0.2	-
2217	526919.04	4189414.60	Картометрический метод	0.2	-
2218	526919.80	4189419.20	Картометрический метод	0.2	-
2219	526919.18	4189419.71	Картометрический метод	0.2	-
2220	526895.08	4189426.97	Картометрический метод	0.2	-
2221	526893.80	4189421.77	Картометрический метод	0.2	-
2222	526867.70	4189430.26	Картометрический метод	0.2	-
2223	526810.35	4189449.80	Картометрический метод	0.2	-
2224	526781.91	4189459.45	Картометрический метод	0.2	-
2225	526772.85	4189463.00	Картометрический метод	0.2	-
2226	526767.00	4189465.45	Картометрический метод	0.2	-
2227	526750.11	4189470.34	Картометрический метод	0.2	-
2228	526750.05	4189475.49	Картометрический метод	0.2	-
2229	526746.70	4189476.30	Картометрический метод	0.2	-
2230	526743.03	4189477.75	Картометрический метод	0.2	-
2231	526724.59	4189481.77	Картометрический метод	0.2	-
2232	526704.85	4189486.15	Картометрический метод	0.2	-
2233	526685.99	4189487.65	Картометрический метод	0.2	-
2234	526666.50	4189439.55	Картометрический метод	0.2	-
2235	526678.80	4189401.05	Картометрический метод	0.2	-
2236	526702.80	4189385.05	Картометрический метод	0.2	-
2237	526733.85	4189373.45	Картометрический метод	0.2	-
2238	526743.20	4189363.65	Картометрический метод	0.2	-
2239	526772.80	4189356.60	Картометрический метод	0.2	-
2240	526770.20	4189337.05	Картометрический метод	0.2	-
2241	526870.05	4189309.00	Картометрический метод	0.2	-

2. Сведения о характерных точках границ объекта					
Обозначение характерных точек части границы	Координаты, м		Метод определения координат характерной точки	Средняя квадратическая погрешность положения характерной точки (Mt), м	Описание обозначения точки на местности (при наличии)
	X	Y			
1	2	3	4	5	6
2242	526916.65	4189302.55	Картометрический метод	0.2	-
2243	526922.85	4189314.90	Картометрический метод	0.2	-
2244	526956.20	4189305.04	Картометрический метод	0.2	-
2245	526960.57	4189316.56	Картометрический метод	0.2	-
2246	526964.35	4189321.40	Картометрический метод	0.2	-
2247	526970.79	4189333.66	Картометрический метод	0.2	-
2248	526969.56	4189334.22	Картометрический метод	0.2	-
2249	526974.97	4189344.60	Картометрический метод	0.2	-
2250	526964.46	4189349.41	Картометрический метод	0.2	-
2251	526964.33	4189349.14	Картометрический метод	0.2	-
2252	526951.90	4189354.53	Картометрический метод	0.2	-
2253	526952.31	4189355.40	Картометрический метод	0.2	-
2254	526955.67	4189362.87	Картометрический метод	0.2	-
2255	526959.65	4189360.83	Картометрический метод	0.2	-
2256	526960.32	4189362.24	Картометрический метод	0.2	-
2257	526962.20	4189361.30	Картометрический метод	0.2	-
2258	526961.53	4189359.93	Картометрический метод	0.2	-
2259	526972.40	4189354.50	Картометрический метод	0.2	-
2260	526971.89	4189353.51	Картометрический метод	0.2	-
2261	526978.80	4189350.33	Картометрический метод	0.2	-
2205	526981.17	4189355.71	Картометрический метод	0.2	-
нЖин-085					
2262	526371.90	4189348.50	Картометрический метод	0.2	-
2263	526342.35	4189398.55	Картометрический метод	0.2	-
2264	526327.35	4189424.84	Картометрический метод	0.2	-
2265	526299.63	4189411.54	Картометрический метод	0.2	-

2. Сведения о характерных точках границ объекта					
Обозначение характерных точек части границы	Координаты, м		Метод определения координат характерной точки	Средняя квадратическая погрешность положения характерной точки (M <sub>t</sub> ), м	Описание обозначения точки на местности (при наличии)
	X	Y			
1	2	3	4	5	6
2266	526301.86	4189407.84	Картометрический метод	0.2	-
2267	526288.31	4189400.33	Картометрический метод	0.2	-
2268	526288.13	4189400.63	Картометрический метод	0.2	-
2269	526273.55	4189391.70	Картометрический метод	0.2	-
2270	526252.18	4189380.81	Картометрический метод	0.2	-
2271	526250.78	4189383.25	Картометрический метод	0.2	-
2272	526237.25	4189375.20	Картометрический метод	0.2	-
2273	526228.20	4189369.80	Картометрический метод	0.2	-
2274	526215.05	4189361.95	Картометрический метод	0.2	-
2275	526209.33	4189358.63	Картометрический метод	0.2	-
2276	526208.58	4189359.78	Картометрический метод	0.2	-
2277	526189.35	4189347.97	Картометрический метод	0.2	-
2278	526189.71	4189347.22	Картометрический метод	0.2	-
2279	526165.20	4189333.08	Картометрический метод	0.2	-
2280	526163.89	4189332.68	Картометрический метод	0.2	-
2281	526154.09	4189327.02	Картометрический метод	0.2	-
2282	526153.06	4189328.38	Картометрический метод	0.2	-
2283	526144.97	4189323.60	Картометрический метод	0.2	-
2284	526143.00	4189322.43	Картометрический метод	0.2	-
2285	526141.90	4189320.84	Картометрический метод	0.2	-
2286	526138.62	4189318.65	Картометрический метод	0.2	-
2287	526140.09	4189315.81	Картометрический метод	0.2	-
2288	526139.04	4189315.10	Картометрический метод	0.2	-
2289	526137.59	4189317.48	Картометрический метод	0.2	-
2290	526129.64	4189312.93	Картометрический метод	0.2	-
2291	526129.12	4189313.80	Картометрический метод	0.2	-

2. Сведения о характерных точках границ объекта					
Обозначение характерных точек части границы	Координаты, м		Метод определения координат характерной точки	Средняя квадратическая погрешность положения характерной точки (Mt), м	Описание обозначения точки на местности (при наличии)
	X	Y			
1	2	3	4	5	6
2292	526120.47	4189308.78	Картометрический метод	0.2	-
2293	526103.88	4189297.78	Картометрический метод	0.2	-
2294	526086.37	4189287.12	Картометрический метод	0.2	-
2295	526066.04	4189274.70	Картометрический метод	0.2	-
2296	526056.78	4189268.75	Картометрический метод	0.2	-
2297	526055.25	4189271.01	Картометрический метод	0.2	-
2298	526050.07	4189264.68	Картометрический метод	0.2	-
2299	526019.50	4189245.95	Картометрический метод	0.2	-
2300	526035.11	4189219.92	Картометрический метод	0.2	-
2301	525990.65	4189189.60	Картометрический метод	0.2	-
2302	525991.15	4189188.12	Картометрический метод	0.2	-
2303	526002.53	4189169.86	Картометрический метод	0.2	-
2304	526067.44	4189200.90	Картометрический метод	0.2	-
2305	526102.76	4189222.02	Картометрический метод	0.2	-
2306	526165.00	4189218.95	Картометрический метод	0.2	-
2307	526208.86	4189234.17	Картометрический метод	0.2	-
2308	526235.70	4189246.65	Картометрический метод	0.2	-
2309	526264.85	4189258.10	Картометрический метод	0.2	-
2310	526294.79	4189277.91	Картометрический метод	0.2	-
2311	526296.75	4189279.20	Картометрический метод	0.2	-
2312	526296.55	4189279.69	Картометрический метод	0.2	-
2313	526301.55	4189282.97	Картометрический метод	0.2	-
2314	526317.60	4189298.78	Картометрический метод	0.2	-
2315	526325.38	4189302.18	Картометрический метод	0.2	-
2316	526328.38	4189304.13	Картометрический метод	0.2	-
2317	526326.85	4189307.05	Картометрический метод	0.2	-

2. Сведения о характерных точках границ объекта					
Обозначение характерных точек части границы	Координаты, м		Метод определения координат характерной точки	Средняя квадратическая погрешность положения характерной точки (Mt), м	Описание обозначения точки на местности (при наличии)
	X	Y			
1	2	3	4	5	6
2318	526339.47	4189315.93	Картометрический метод	0.2	-
2319	526351.42	4189327.33	Картометрический метод	0.2	-
2320	526363.35	4189336.60	Картометрический метод	0.2	-
2262	526371.90	4189348.50	Картометрический метод	0.2	-
нЖин-086					
2321	527195.97	4189269.51	Картометрический метод	0.2	-
2322	527180.81	4189308.42	Картометрический метод	0.2	-
2323	527177.80	4189307.02	Картометрический метод	0.2	-
2324	527170.48	4189327.37	Картометрический метод	0.2	-
2325	527162.19	4189349.57	Картометрический метод	0.2	-
2326	527150.66	4189338.06	Картометрический метод	0.2	-
2327	527136.60	4189324.52	Картометрический метод	0.2	-
2328	527144.47	4189315.70	Картометрический метод	0.2	-
2329	527128.66	4189301.74	Картометрический метод	0.2	-
2330	527116.35	4189291.20	Картометрический метод	0.2	-
2331	527102.52	4189305.76	Картометрический метод	0.2	-
2332	527085.95	4189292.00	Картометрический метод	0.2	-
2333	527099.65	4189273.95	Картометрический метод	0.2	-
2334	527090.20	4189266.45	Картометрический метод	0.2	-
2335	527119.80	4189230.60	Картометрический метод	0.2	-
2336	527122.95	4189226.75	Картометрический метод	0.2	-
2337	527128.50	4189228.80	Картометрический метод	0.2	-
2338	527142.07	4189236.35	Картометрический метод	0.2	-
2321	527195.97	4189269.51	Картометрический метод	0.2	-
нЖин-087					
2339	527483.70	4189286.08	Картометрический метод	0.2	-

2. Сведения о характерных точках границ объекта					
Обозначение характерных точек части границы	Координаты, м		Метод определения координат характерной точки	Средняя квадратическая погрешность положения характерной точки (M <sub>t</sub> ), м	Описание обозначения точки на местности (при наличии)
	X	Y			
1	2	3	4	5	6
2340	527480.53	4189301.39	Картометрический метод	0.2	-
2341	527481.68	4189301.60	Картометрический метод	0.2	-
2342	527475.65	4189326.60	Картометрический метод	0.2	-
2343	527474.51	4189331.27	Картометрический метод	0.2	-
2344	527472.50	4189330.60	Картометрический метод	0.2	-
2345	527471.80	4189332.68	Картометрический метод	0.2	-
2346	527474.00	4189333.45	Картометрический метод	0.2	-
2347	527472.90	4189337.85	Картометрический метод	0.2	-
2348	527482.25	4189340.40	Картометрический метод	0.2	-
2349	527476.21	4189367.61	Картометрический метод	0.2	-
2350	527470.32	4189390.31	Картометрический метод	0.2	-
2351	527465.96	4189418.46	Картометрический метод	0.2	-
2352	527465.49	4189438.66	Картометрический метод	0.2	-
2353	527463.43	4189438.52	Картометрический метод	0.2	-
2354	527464.50	4189451.38	Картометрический метод	0.2	-
2355	527463.52	4189451.22	Картометрический метод	0.2	-
2356	527461.10	4189459.20	Картометрический метод	0.2	-
2357	527450.79	4189491.22	Картометрический метод	0.2	-
2358	527452.85	4189491.90	Картометрический метод	0.2	-
2359	527448.05	4189510.90	Картометрический метод	0.2	-
2360	527440.80	4189527.20	Картометрический метод	0.2	-
2361	527438.40	4189530.50	Картометрический метод	0.2	-
2362	527421.17	4189554.23	Картометрический метод	0.2	-
2363	527414.00	4189564.15	Картометрический метод	0.2	-
2364	527404.00	4189579.15	Картометрический метод	0.2	-
2365	527387.93	4189603.24	Картометрический метод	0.2	-



2. Сведения о характерных точках границ объекта					
Обозначение характерных точек части границы	Координаты, м		Метод определения координат характерной точки	Средняя квадратическая погрешность положения характерной точки (M <sub>t</sub> ), м	Описание обозначения точки на местности (при наличии)
	X	Y			
1	2	3	4	5	6
2366	527380.96	4189598.97	Картометрический метод	0.2	-
2367	527374.88	4189595.23	Картометрический метод	0.2	-
2368	527367.70	4189590.90	Картометрический метод	0.2	-
2369	527364.25	4189589.20	Картометрический метод	0.2	-
2370	527362.79	4189591.89	Картометрический метод	0.2	-
2371	527354.93	4189587.82	Картометрический метод	0.2	-
2372	527354.28	4189583.90	Картометрический метод	0.2	-
2373	527332.58	4189572.93	Картометрический метод	0.2	-
2374	527310.88	4189561.97	Картометрический метод	0.2	-
2375	527306.14	4189560.01	Картометрический метод	0.2	-
2376	527296.83	4189555.59	Картометрический метод	0.2	-
2377	527294.09	4189556.71	Картометрический метод	0.2	-
2378	527272.82	4189545.14	Картометрический метод	0.2	-
2379	527268.25	4189542.65	Картометрический метод	0.2	-
2380	527276.30	4189526.12	Картометрический метод	0.2	-
2381	527299.70	4189489.28	Картометрический метод	0.2	-
2382	527321.70	4189456.65	Картометрический метод	0.2	-
2383	527321.70	4189455.40	Картометрический метод	0.2	-
2384	527322.54	4189455.40	Картометрический метод	0.2	-
2385	527328.70	4189446.10	Картометрический метод	0.2	-
2386	527332.52	4189440.61	Картометрический метод	0.2	-
2387	527361.05	4189400.58	Картометрический метод	0.2	-
2388	527378.79	4189409.99	Картометрический метод	0.2	-
2389	527380.14	4189406.13	Картометрический метод	0.2	-
2390	527388.39	4189408.13	Картометрический метод	0.2	-
2391	527400.41	4189377.13	Картометрический метод	0.2	-

2. Сведения о характерных точках границ объекта					
Обозначение характерных точек части границы	Координаты, м		Метод определения координат характерной точки	Средняя квадратическая погрешность положения характерной точки (M <sub>t</sub> ), м	Описание обозначения точки на местности (при наличии)
	X	Y			
1	2	3	4	5	6
2392	527392.57	4189375.66	Картометрический метод	0.2	-
2393	527400.10	4189353.90	Картометрический метод	0.2	-
2394	527406.75	4189355.80	Картометрический метод	0.2	-
2395	527409.80	4189350.30	Картометрический метод	0.2	-
2396	527408.20	4189348.05	Картометрический метод	0.2	-
2397	527404.38	4189346.41	Картометрический метод	0.2	-
2398	527409.70	4189332.35	Картометрический метод	0.2	-
2399	527408.15	4189330.40	Картометрический метод	0.2	-
2400	527413.00	4189316.30	Картометрический метод	0.2	-
2401	527407.55	4189314.65	Картометрический метод	0.2	-
2402	527404.80	4189306.00	Картометрический метод	0.2	-
2403	527412.76	4189276.24	Картометрический метод	0.2	-
2404	527416.11	4189276.78	Картометрический метод	0.2	-
2405	527421.38	4189272.02	Картометрический метод	0.2	-
2406	527421.93	4189272.91	Картометрический метод	0.2	-
2407	527424.13	4189272.91	Картометрический метод	0.2	-
2408	527424.13	4189270.71	Картометрический метод	0.2	-
2409	527424.35	4189269.00	Картометрический метод	0.2	-
2410	527432.45	4189271.30	Картометрический метод	0.2	-
2411	527432.45	4189272.90	Картометрический метод	0.2	-
2412	527434.65	4189272.90	Картометрический метод	0.2	-
2413	527434.65	4189271.95	Картометрический метод	0.2	-
2339	527483.70	4189286.08	Картометрический метод	0.2	-
нЖин-088					
2414	527036.12	4188148.57	Картометрический метод	0.2	-
2415	527032.35	4188172.25	Картометрический метод	0.2	-

2. Сведения о характерных точках границ объекта					
Обозначение характерных точек части границы	Координаты, м		Метод определения координат характерной точки	Средняя квадратическая погрешность положения характерной точки (Mt), м	Описание обозначения точки на местности (при наличии)
	X	Y			
1	2	3	4	5	6
2416	526988.59	4188165.41	Картометрический метод	0.2	-
2417	526992.56	4188149.16	Картометрический метод	0.2	-
2418	527007.65	4188147.85	Картометрический метод	0.2	-
2414	527036.12	4188148.57	Картометрический метод	0.2	-
нЖин-089					
2419	534532.80	4197780.68	Картометрический метод	0.2	-
2420	534507.25	4197801.70	Картометрический метод	0.2	-
2421	534490.00	4197775.35	Картометрический метод	0.2	-
2422	534474.74	4197751.91	Картометрический метод	0.2	-
2423	534462.42	4197733.02	Картометрический метод	0.2	-
2424	534454.33	4197739.61	Картометрический метод	0.2	-
2425	534469.00	4197765.55	Картометрический метод	0.2	-
2426	534480.95	4197784.60	Картометрический метод	0.2	-
2427	534494.76	4197810.43	Картометрический метод	0.2	-
2428	534454.45	4197837.65	Картометрический метод	0.2	-
2429	534392.75	4197875.35	Картометрический метод	0.2	-
2430	534389.40	4197864.85	Картометрический метод	0.2	-
2431	534384.50	4197866.85	Картометрический метод	0.2	-
2432	534380.40	4197855.70	Картометрический метод	0.2	-
2433	534385.35	4197853.00	Картометрический метод	0.2	-
2434	534377.35	4197829.50	Картометрический метод	0.2	-
2435	534373.05	4197816.77	Картометрический метод	0.2	-
2436	534370.55	4197810.02	Картометрический метод	0.2	-
2437	534366.55	4197798.81	Картометрический метод	0.2	-
2438	534362.49	4197787.43	Картометрический метод	0.2	-
2439	534364.64	4197786.40	Картометрический метод	0.2	-

2. Сведения о характерных точках границ объекта					
Обозначение характерных точек части границы	Координаты, м		Метод определения координат характерной точки	Средняя квадратическая погрешность положения характерной точки (Mt), м	Описание обозначения точки на местности (при наличии)
	X	Y			
1	2	3	4	5	6
2440	534363.40	4197779.77	Картометрический метод	0.2	-
2441	534414.37	4197755.61	Картометрический метод	0.2	-
2442	534421.20	4197752.11	Картометрический метод	0.2	-
2443	534417.13	4197744.01	Картометрический метод	0.2	-
2444	534361.05	4197761.59	Картометрический метод	0.2	-
2445	534357.99	4197736.76	Картометрический метод	0.2	-
2446	534352.75	4197698.24	Картометрический метод	0.2	-
2447	534348.19	4197667.13	Картометрический метод	0.2	-
2448	534345.13	4197646.67	Картометрический метод	0.2	-
2449	534343.04	4197626.21	Картометрический метод	0.2	-
2450	534382.95	4197620.05	Картометрический метод	0.2	-
2451	534400.33	4197615.21	Картометрический метод	0.2	-
2452	534403.30	4197633.75	Картометрический метод	0.2	-
2453	534388.20	4197635.95	Картометрический метод	0.2	-
2454	534391.32	4197659.43	Картометрический метод	0.2	-
2455	534399.74	4197685.16	Картометрический метод	0.2	-
2456	534434.62	4197672.71	Картометрический метод	0.2	-
2457	534444.50	4197667.15	Картометрический метод	0.2	-
2458	534472.20	4197702.08	Картометрический метод	0.2	-
2459	534485.84	4197720.08	Картометрический метод	0.2	-
2460	534498.48	4197736.38	Картометрический метод	0.2	-
2461	534516.35	4197759.45	Картометрический метод	0.2	-
2419	534532.80	4197780.68	Картометрический метод	0.2	-
нЖин-090					
2462	534604.35	4197976.50	Картометрический метод	0.2	-
2463	534576.44	4197998.77	Картометрический метод	0.2	-

2. Сведения о характерных точках границ объекта					
Обозначение характерных точек части границы	Координаты, м		Метод определения координат характерной точки	Средняя квадратическая погрешность положения характерной точки (M <sub>t</sub> ), м	Описание обозначения точки на местности (при наличии)
	X	Y			
1	2	3	4	5	6
2464	534568.05	4198004.00	Картометрический метод	0.2	-
2465	534541.95	4198020.25	Картометрический метод	0.2	-
2466	534527.27	4198003.05	Картометрический метод	0.2	-
2467	534518.53	4197993.56	Картометрический метод	0.2	-
2468	534500.86	4198010.01	Картометрический метод	0.2	-
2469	534484.26	4198022.47	Картометрический метод	0.2	-
2470	534479.46	4198024.83	Картометрический метод	0.2	-
2471	534456.75	4198036.09	Картометрический метод	0.2	-
2472	534454.15	4198027.15	Картометрический метод	0.2	-
2473	534450.72	4198028.72	Картометрический метод	0.2	-
2474	534447.50	4198021.00	Картометрический метод	0.2	-
2475	534434.10	4197989.25	Картометрический метод	0.2	-
2476	534429.06	4197975.74	Картометрический метод	0.2	-
2477	534421.68	4197959.04	Картометрический метод	0.2	-
2478	534424.69	4197957.95	Картометрический метод	0.2	-
2479	534416.48	4197939.78	Картометрический метод	0.2	-
2480	534412.92	4197930.66	Картометрический метод	0.2	-
2481	534410.38	4197931.72	Картометрический метод	0.2	-
2482	534404.98	4197917.94	Картометрический метод	0.2	-
2483	534402.80	4197912.37	Картометрический метод	0.2	-
2484	534390.67	4197881.90	Картометрический метод	0.2	-
2485	534428.70	4197862.04	Картометрический метод	0.2	-
2486	534455.30	4197848.15	Картометрический метод	0.2	-
2487	534498.22	4197822.80	Картометрический метод	0.2	-
2488	534506.35	4197835.75	Картометрический метод	0.2	-
2489	534514.46	4197848.70	Картометрический метод	0.2	-

2. Сведения о характерных точках границ объекта					
Обозначение характерных точек части границы	Координаты, м		Метод определения координат характерной точки	Средняя квадратическая погрешность положения характерной точки (Mt), м	Описание обозначения точки на местности (при наличии)
	X	Y			
1	2	3	4	5	6
2490	534522.61	4197861.69	Картометрический метод	0.2	-
2491	534545.95	4197888.98	Картометрический метод	0.2	-
2492	534576.95	4197931.68	Картометрический метод	0.2	-
2493	534590.65	4197954.15	Картометрический метод	0.2	-
2462	534604.35	4197976.50	Картометрический метод	0.2	-
нЖин-091					
2494	534339.95	4198349.25	Картометрический метод	0.2	-
2495	534328.90	4198354.55	Картометрический метод	0.2	-
2496	534317.90	4198354.85	Картометрический метод	0.2	-
2497	534296.80	4198357.50	Картометрический метод	0.2	-
2498	534276.05	4198334.80	Картометрический метод	0.2	-
2499	534265.45	4198342.60	Картометрический метод	0.2	-
2500	534214.00	4198289.55	Картометрический метод	0.2	-
2501	534220.47	4198283.13	Картометрический метод	0.2	-
2502	534245.57	4198310.01	Картометрический метод	0.2	-
2503	534250.40	4198304.45	Картометрический метод	0.2	-
2504	534265.66	4198274.21	Картометрический метод	0.2	-
2505	534285.65	4198285.70	Картометрический метод	0.2	-
2506	534298.00	4198297.35	Картометрический метод	0.2	-
2507	534301.30	4198298.64	Картометрический метод	0.2	-
2508	534303.96	4198301.56	Картометрический метод	0.2	-
2509	534327.47	4198332.88	Картометрический метод	0.2	-
2494	534339.95	4198349.25	Картометрический метод	0.2	-
нЖин-092					
2510	534319.45	4198106.90	Картометрический метод	0.2	-
2511	534283.70	4198111.15	Картометрический метод	0.2	-

2. Сведения о характерных точках границ объекта					
Обозначение характерных точек части границы	Координаты, м		Метод определения координат характерной точки	Средняя квадратическая погрешность положения характерной точки (M <sub>t</sub> ), м	Описание обозначения точки на местности (при наличии)
	X	Y			
1	2	3	4	5	6
2512	534269.75	4198108.15	Картометрический метод	0.2	-
2513	534267.05	4198102.55	Картометрический метод	0.2	-
2514	534223.40	4198113.75	Картометрический метод	0.2	-
2515	534206.95	4198118.20	Картометрический метод	0.2	-
2516	534175.08	4198124.64	Картометрический метод	0.2	-
2517	534172.80	4198104.22	Картометрический метод	0.2	-
2518	534173.55	4198084.40	Картометрический метод	0.2	-
2519	534185.50	4198079.75	Картометрический метод	0.2	-
2520	534183.55	4198067.90	Картометрический метод	0.2	-
2521	534190.60	4198061.05	Картометрический метод	0.2	-
2522	534188.60	4198053.40	Картометрический метод	0.2	-
2523	534215.18	4198015.92	Картометрический метод	0.2	-
2524	534217.53	4198009.20	Картометрический метод	0.2	-
2525	534229.90	4197996.10	Картометрический метод	0.2	-
2526	534231.45	4197994.45	Картометрический метод	0.2	-
2527	534244.22	4197984.03	Картометрический метод	0.2	-
2528	534240.50	4197979.20	Картометрический метод	0.2	-
2529	534230.20	4197964.45	Картометрический метод	0.2	-
2530	534260.65	4197931.60	Картометрический метод	0.2	-
2531	534273.65	4197956.80	Картометрический метод	0.2	-
2532	534283.15	4197979.85	Картометрический метод	0.2	-
2533	534293.20	4198018.25	Картометрический метод	0.2	-
2534	534304.00	4198049.00	Картометрический метод	0.2	-
2510	534319.45	4198106.90	Картометрический метод	0.2	-
нЖин-093					
2535	534346.20	4197733.55	Картометрический метод	0.2	-

2. Сведения о характерных точках границ объекта					
Обозначение характерных точек части границы	Координаты, м		Метод определения координат характерной точки	Средняя квадратическая погрешность положения характерной точки (Mt), м	Описание обозначения точки на местности (при наличии)
	X	Y			
1	2	3	4	5	6
2536	534345.85	4197762.95	Картометрический метод	0.2	-
2537	534322.56	4197774.23	Картометрический метод	0.2	-
2538	534311.50	4197769.15	Картометрический метод	0.2	-
2539	534306.30	4197734.30	Картометрический метод	0.2	-
2540	534307.45	4197699.60	Картометрический метод	0.2	-
2541	534305.15	4197656.50	Картометрический метод	0.2	-
2542	534292.25	4197569.15	Картометрический метод	0.2	-
2543	534289.60	4197549.70	Картометрический метод	0.2	-
2544	534278.35	4197495.85	Картометрический метод	0.2	-
2545	534280.20	4197496.15	Картометрический метод	0.2	-
2546	534317.75	4197503.35	Картометрический метод	0.2	-
2547	534323.60	4197545.70	Картометрический метод	0.2	-
2548	534324.02	4197550.97	Картометрический метод	0.2	-
2549	534323.77	4197551.44	Картометрический метод	0.2	-
2550	534325.05	4197565.41	Картометрический метод	0.2	-
2551	534340.40	4197689.00	Картометрический метод	0.2	-
2535	534346.20	4197733.55	Картометрический метод	0.2	-
нЖин-094					
2552	526733.90	4189213.45	Картометрический метод	0.2	-
2553	526721.38	4189222.17	Картометрический метод	0.2	-
2554	526720.44	4189220.88	Картометрический метод	0.2	-
2555	526719.18	4189219.14	Картометрический метод	0.2	-
2556	526712.31	4189224.07	Картометрический метод	0.2	-
2557	526698.80	4189235.94	Картометрический метод	0.2	-
2558	526698.29	4189237.79	Картометрический метод	0.2	-
2559	526697.75	4189238.15	Картометрический метод	0.2	-



2. Сведения о характерных точках границ объекта					
Обозначение характерных точек части границы	Координаты, м		Метод определения координат характерной точки	Средняя квадратическая погрешность положения характерной точки (M <sub>t</sub> ), м	Описание обозначения точки на местности (при наличии)
	X	Y			
1	2	3	4	5	6
2560	526682.43	4189250.55	Картометрический метод	0.2	-
2561	526672.18	4189258.86	Картометрический метод	0.2	-
2562	526659.95	4189267.85	Картометрический метод	0.2	-
2563	526653.45	4189264.40	Картометрический метод	0.2	-
2564	526650.72	4189267.41	Картометрический метод	0.2	-
2565	526640.24	4189279.08	Картометрический метод	0.2	-
2566	526628.17	4189292.54	Картометрический метод	0.2	-
2567	526628.87	4189293.40	Картометрический метод	0.2	-
2568	526619.22	4189303.21	Картометрический метод	0.2	-
2569	526616.42	4189300.29	Картометрический метод	0.2	-
2570	526599.52	4189317.76	Картометрический метод	0.2	-
2571	526522.35	4189407.90	Картометрический метод	0.2	-
2572	526469.15	4189481.50	Картометрический метод	0.2	-
2573	526464.30	4189480.65	Картометрический метод	0.2	-
2574	526462.20	4189483.50	Картометрический метод	0.2	-
2575	526459.20	4189487.90	Картометрический метод	0.2	-
2576	526455.15	4189494.60	Картометрический метод	0.2	-
2577	526369.75	4189436.60	Картометрический метод	0.2	-
2578	526373.00	4189430.80	Картометрический метод	0.2	-
2579	526444.70	4189340.05	Картометрический метод	0.2	-
2580	526429.70	4189327.20	Картометрический метод	0.2	-
2581	526427.34	4189329.70	Картометрический метод	0.2	-
2582	526426.18	4189331.29	Картометрический метод	0.2	-
2583	526405.48	4189315.13	Картометрический метод	0.2	-
2584	526406.13	4189314.17	Картометрический метод	0.2	-
2585	526372.18	4189288.32	Картометрический метод	0.2	-

2. Сведения о характерных точках границ объекта					
Обозначение характерных точек части границы	Координаты, м		Метод определения координат характерной точки	Средняя квадратическая погрешность положения характерной точки (M <sub>t</sub> ), м	Описание обозначения точки на местности (при наличии)
	X	Y			
1	2	3	4	5	6
2586	526371.55	4189286.59	Картометрический метод	0.2	-
2587	526358.81	4189273.29	Картометрический метод	0.2	-
2588	526351.23	4189267.82	Картометрический метод	0.2	-
2589	526344.04	4189261.85	Картометрический метод	0.2	-
2590	526338.00	4189258.70	Картометрический метод	0.2	-
2591	526342.85	4189252.79	Картометрический метод	0.2	-
2592	526351.26	4189242.26	Картометрический метод	0.2	-
2593	526364.24	4189226.00	Картометрический метод	0.2	-
2594	526374.47	4189212.43	Картометрический метод	0.2	-
2595	526382.98	4189203.96	Картометрический метод	0.2	-
2596	526388.98	4189197.47	Картометрический метод	0.2	-
2597	526399.23	4189184.87	Картометрический метод	0.2	-
2598	526435.31	4189143.09	Картометрический метод	0.2	-
2599	526437.61	4189143.18	Картометрический метод	0.2	-
2600	526438.00	4189142.80	Картометрический метод	0.2	-
2601	526437.25	4189142.20	Картометрический метод	0.2	-
2602	526441.55	4189137.15	Картометрический метод	0.2	-
2603	526453.15	4189123.40	Картометрический метод	0.2	-
2604	526464.01	4189110.60	Картометрический метод	0.2	-
2605	526489.75	4189132.99	Картометрический метод	0.2	-
2606	526485.37	4189138.26	Картометрический метод	0.2	-
2607	526493.79	4189145.23	Картометрический метод	0.2	-
2608	526494.34	4189147.73	Картометрический метод	0.2	-
2609	526489.29	4189153.74	Картометрический метод	0.2	-
2610	526473.92	4189172.07	Картометрический метод	0.2	-
2611	526549.93	4189231.73	Картометрический метод	0.2	-

2. Сведения о характерных точках границ объекта					
Обозначение характерных точек части границы	Координаты, м		Метод определения координат характерной точки	Средняя квадратическая погрешность положения характерной точки (M <sub>t</sub> ), м	Описание обозначения точки на местности (при наличии)
	X	Y			
1	2	3	4	5	6
2612	526564.75	4189215.20	Картометрический метод	0.2	-
2613	526569.94	4189210.80	Картометрический метод	0.2	-
2614	526582.38	4189200.47	Картометрический метод	0.2	-
2615	526593.02	4189215.36	Картометрический метод	0.2	-
2616	526608.49	4189203.04	Картометрический метод	0.2	-
2617	526595.71	4189184.22	Картометрический метод	0.2	-
2618	526607.96	4189172.37	Картометрический метод	0.2	-
2619	526617.50	4189162.30	Картометрический метод	0.2	-
2620	526627.06	4189152.18	Картометрический метод	0.2	-
2621	526630.88	4189147.70	Картометрический метод	0.2	-
2622	526630.28	4189146.43	Картометрический метод	0.2	-
2623	526624.25	4189136.00	Картометрический метод	0.2	-
2624	526609.35	4189110.49	Картометрический метод	0.2	-
2625	526622.55	4189105.15	Картометрический метод	0.2	-
2626	526620.25	4189054.30	Картометрический метод	0.2	-
2627	526611.50	4189057.45	Картометрический метод	0.2	-
2628	526597.69	4189060.01	Картометрический метод	0.2	-
2629	526593.24	4189040.68	Картометрический метод	0.2	-
2630	526594.50	4189023.60	Картометрический метод	0.2	-
2631	526609.15	4189017.65	Картометрический метод	0.2	-
2632	526637.75	4188996.60	Картометрический метод	0.2	-
2633	526640.45	4189000.67	Картометрический метод	0.2	-
2634	526640.96	4189009.97	Картометрический метод	0.2	-
2635	526636.78	4189010.31	Картометрический метод	0.2	-
2636	526637.10	4189014.30	Картометрический метод	0.2	-
2637	526637.20	4189015.10	Картометрический метод	0.2	-

2. Сведения о характерных точках границ объекта					
Обозначение характерных точек части границы	Координаты, м		Метод определения координат характерной точки	Средняя квадратическая погрешность положения характерной точки (M <sub>t</sub> ), м	Описание обозначения точки на местности (при наличии)
	X	Y			
1	2	3	4	5	6
2638	526646.75	4189014.85	Картометрический метод	0.2	-
2639	526647.61	4189031.88	Картометрический метод	0.2	-
2640	526648.00	4189039.30	Картометрический метод	0.2	-
2641	526647.90	4189045.66	Картометрический метод	0.2	-
2642	526649.65	4189094.15	Картометрический метод	0.2	-
2643	526652.18	4189093.18	Картометрический метод	0.2	-
2644	526667.90	4189123.04	Картометрический метод	0.2	-
2645	526666.55	4189123.90	Картометрический метод	0.2	-
2646	526669.01	4189127.64	Картометрический метод	0.2	-
2647	526674.58	4189122.48	Картометрический метод	0.2	-
2648	526676.75	4189125.20	Картометрический метод	0.2	-
2649	526686.25	4189138.20	Картометрический метод	0.2	-
2650	526708.45	4189177.35	Картометрический метод	0.2	-
2651	526713.79	4189184.91	Картометрический метод	0.2	-
2652	526712.90	4189185.95	Картометрический метод	0.2	-
2653	526714.75	4189186.27	Картометрический метод	0.2	-
2552	526733.90	4189213.45	Картометрический метод	0.2	-
нЖин-095					
2654	527137.89	4189421.54	Картометрический метод	0.2	-
2655	527121.00	4189457.75	Картометрический метод	0.2	-
2656	527120.15	4189458.95	Картометрический метод	0.2	-
2657	527111.25	4189453.10	Картометрический метод	0.2	-
2658	527109.25	4189452.90	Картометрический метод	0.2	-
2659	527098.80	4189444.95	Картометрический метод	0.2	-
2660	527085.66	4189433.70	Картометрический метод	0.2	-
2661	527063.84	4189413.48	Картометрический метод	0.2	-

2. Сведения о характерных точках границ объекта					
Обозначение характерных точек части границы	Координаты, м		Метод определения координат характерной точки	Средняя квадратическая погрешность положения характерной точки (Mt), м	Описание обозначения точки на местности (при наличии)
	X	Y			
1	2	3	4	5	6
2662	527061.55	4189410.35	Картометрический метод	0.2	-
2663	527053.94	4189403.64	Картометрический метод	0.2	-
2664	527050.58	4189400.54	Картометрический метод	0.2	-
2665	527050.08	4189395.90	Картометрический метод	0.2	-
2666	527041.93	4189388.15	Картометрический метод	0.2	-
2667	527058.56	4189369.64	Картометрический метод	0.2	-
2668	527078.50	4189386.54	Картометрический метод	0.2	-
2669	527097.94	4189403.37	Картометрический метод	0.2	-
2670	527102.28	4189405.31	Картометрический метод	0.2	-
2671	527114.38	4189411.14	Картометрический метод	0.2	-
2672	527124.12	4189415.30	Картометрический метод	0.2	-
2654	527137.89	4189421.54	Картометрический метод	0.2	-
нЖин-096					
2673	526993.45	4188992.80	Картометрический метод	0.2	-
2674	526981.20	4189004.35	Картометрический метод	0.2	-
2675	526981.15	4189009.30	Картометрический метод	0.2	-
2676	526972.55	4189016.30	Картометрический метод	0.2	-
2677	526974.00	4189020.70	Картометрический метод	0.2	-
2678	526976.05	4189019.65	Картометрический метод	0.2	-
2679	526984.10	4189049.85	Картометрический метод	0.2	-
2680	526984.50	4189053.05	Картометрический метод	0.2	-
2681	526989.85	4189081.50	Картометрический метод	0.2	-
2682	526976.25	4189086.65	Картометрический метод	0.2	-
2683	526980.55	4189111.20	Картометрический метод	0.2	-
2684	526981.10	4189127.20	Картометрический метод	0.2	-
2685	526970.05	4189129.15	Картометрический метод	0.2	-

2. Сведения о характерных точках границ объекта					
Обозначение характерных точек части границы	Координаты, м		Метод определения координат характерной точки	Средняя квадратическая погрешность положения характерной точки (M <sub>t</sub> ), м	Описание обозначения точки на местности (при наличии)
	X	Y			
1	2	3	4	5	6
2686	526970.85	4189150.50	Картометрический метод	0.2	-
2687	526974.30	4189156.55	Картометрический метод	0.2	-
2688	526982.85	4189157.05	Картометрический метод	0.2	-
2689	526981.20	4189174.05	Картометрический метод	0.2	-
2690	526969.40	4189206.20	Картометрический метод	0.2	-
2691	526957.05	4189230.15	Картометрический метод	0.2	-
2692	526952.06	4189232.60	Картометрический метод	0.2	-
2693	526924.61	4189210.15	Картометрический метод	0.2	-
2694	526918.95	4189197.75	Картометрический метод	0.2	-
2695	526911.68	4189181.42	Картометрический метод	0.2	-
2696	526910.40	4189173.53	Картометрический метод	0.2	-
2697	526911.35	4189172.82	Картометрический метод	0.2	-
2698	526911.30	4189171.16	Картометрический метод	0.2	-
2699	526923.21	4189169.02	Картометрический метод	0.2	-
2700	526919.91	4189148.56	Картометрический метод	0.2	-
2701	526909.51	4189150.44	Картометрический метод	0.2	-
2702	526908.99	4189144.28	Картометрический метод	0.2	-
2703	526908.36	4189137.23	Картометрический метод	0.2	-
2704	526914.39	4189136.45	Картометрический метод	0.2	-
2705	526913.87	4189132.03	Картометрический метод	0.2	-
2706	526908.02	4189132.78	Картометрический метод	0.2	-
2707	526906.00	4189110.91	Картометрический метод	0.2	-
2708	526907.38	4189108.50	Картометрический метод	0.2	-
2709	526901.85	4189084.44	Картометрический метод	0.2	-
2710	526898.38	4189069.31	Картометрический метод	0.2	-
2711	526898.76	4189061.73	Картометрический метод	0.2	-

2. Сведения о характерных точках границ объекта					
Обозначение характерных точек части границы	Координаты, м		Метод определения координат характерной точки	Средняя квадратическая погрешность положения характерной точки (M <sub>t</sub> ), м	Описание обозначения точки на местности (при наличии)
	X	Y			
1	2	3	4	5	6
2712	526897.15	4189057.09	Картометрический метод	0.2	-
2713	526892.73	4189044.33	Картометрический метод	0.2	-
2714	526888.68	4189044.03	Картометрический метод	0.2	-
2715	526868.88	4188998.29	Картометрический метод	0.2	-
2716	526911.20	4188979.75	Картометрический метод	0.2	-
2717	526964.05	4188957.60	Картометрический метод	0.2	-
2718	526976.15	4188954.55	Картометрический метод	0.2	-
2673	526993.45	4188992.80	Картометрический метод	0.2	-
нЖин-097					
2719	526943.35	4188851.15	Картометрический метод	0.2	-
2720	526935.15	4188854.60	Картометрический метод	0.2	-
2721	526941.35	4188871.20	Картометрический метод	0.2	-
2722	526942.40	4188884.35	Картометрический метод	0.2	-
2723	526936.20	4188885.85	Картометрический метод	0.2	-
2724	526881.75	4188906.00	Картометрический метод	0.2	-
2725	526867.10	4188910.05	Картометрический метод	0.2	-
2726	526838.15	4188920.85	Картометрический метод	0.2	-
2727	526833.45	4188908.05	Картометрический метод	0.2	-
2728	526830.57	4188907.23	Картометрический метод	0.2	-
2729	526810.98	4188854.37	Картометрический метод	0.2	-
2730	526808.72	4188848.27	Картометрический метод	0.2	-
2731	526807.73	4188845.94	Картометрический метод	0.2	-
2732	526811.95	4188843.95	Картометрический метод	0.2	-
2733	526806.95	4188831.13	Картометрический метод	0.2	-
2734	526800.63	4188817.06	Картометрический метод	0.2	-
2735	526798.30	4188818.00	Картометрический метод	0.2	-

2. Сведения о характерных точках границ объекта					
Обозначение характерных точек части границы	Координаты, м		Метод определения координат характерной точки	Средняя квадратическая погрешность положения характерной точки (M <sub>t</sub> ), м	Описание обозначения точки на местности (при наличии)
	X	Y			
1	2	3	4	5	6
2736	526784.96	4188790.30	Картометрический метод	0.2	-
2737	526781.10	4188781.95	Картометрический метод	0.2	-
2738	526779.66	4188775.85	Картометрический метод	0.2	-
2739	526808.40	4188764.00	Картометрический метод	0.2	-
2740	526803.55	4188752.60	Картометрический метод	0.2	-
2741	526865.05	4188723.65	Картометрический метод	0.2	-
2742	526869.95	4188757.25	Картометрический метод	0.2	-
2743	526879.90	4188770.55	Картометрический метод	0.2	-
2744	526885.70	4188782.44	Картометрический метод	0.2	-
2745	526891.42	4188794.60	Картометрический метод	0.2	-
2746	526896.77	4188807.91	Картометрический метод	0.2	-
2747	526909.15	4188831.15	Картометрический метод	0.2	-
2748	526928.45	4188824.15	Картометрический метод	0.2	-
2749	526931.25	4188840.15	Картометрический метод	0.2	-
2750	526939.70	4188844.90	Картометрический метод	0.2	-
2719	526943.35	4188851.15	Картометрический метод	0.2	-
нЖин-098					
2751	526809.78	4188913.45	Картометрический метод	0.2	-
2752	526809.25	4188913.74	Картометрический метод	0.2	-
2753	526791.49	4188920.05	Картометрический метод	0.2	-
2754	526751.10	4188934.45	Картометрический метод	0.2	-
2755	526709.10	4188950.85	Картометрический метод	0.2	-
2756	526701.10	4188932.65	Картометрический метод	0.2	-
2757	526692.20	4188915.00	Картометрический метод	0.2	-
2758	526685.80	4188902.10	Картометрический метод	0.2	-
2759	526689.15	4188900.50	Картометрический метод	0.2	-



2. Сведения о характерных точках границ объекта					
Обозначение характерных точек части границы	Координаты, м		Метод определения координат характерной точки	Средняя квадратическая погрешность положения характерной точки (Mt), м	Описание обозначения точки на местности (при наличии)
	X	Y			
1	2	3	4	5	6
2760	526681.89	4188884.36	Картометрический метод	0.2	-
2761	526677.25	4188874.65	Картометрический метод	0.2	-
2762	526673.05	4188865.87	Картометрический метод	0.2	-
2763	526668.73	4188857.08	Картометрический метод	0.2	-
2764	526658.10	4188834.40	Картометрический метод	0.2	-
2765	526651.02	4188838.45	Картометрический метод	0.2	-
2766	526650.20	4188838.92	Картометрический метод	0.2	-
2767	526646.32	4188830.70	Картометрический метод	0.2	-
2768	526643.40	4188832.08	Картометрический метод	0.2	-
2769	526637.85	4188821.10	Картометрический метод	0.2	-
2770	526633.29	4188812.15	Картометрический метод	0.2	-
2771	526636.35	4188806.93	Картометрический метод	0.2	-
2772	526636.93	4188805.95	Картометрический метод	0.2	-
2773	526641.98	4188802.33	Картометрический метод	0.2	-
2774	526666.33	4188793.20	Картометрический метод	0.2	-
2775	526669.45	4188801.70	Картометрический метод	0.2	-
2776	526699.84	4188790.36	Картометрический метод	0.2	-
2777	526688.02	4188767.66	Картометрический метод	0.2	-
2778	526677.10	4188753.80	Картометрический метод	0.2	-
2779	526670.45	4188741.40	Картометрический метод	0.2	-
2780	526725.16	4188724.42	Картометрический метод	0.2	-
2781	526728.55	4188722.85	Картометрический метод	0.2	-
2782	526743.40	4188759.45	Картометрический метод	0.2	-
2783	526749.85	4188772.05	Картометрический метод	0.2	-
2784	526752.02	4188777.10	Картометрический метод	0.2	-
2785	526755.65	4188785.95	Картометрический метод	0.2	-

2. Сведения о характерных точках границ объекта					
Обозначение характерных точек части границы	Координаты, м		Метод определения координат характерной точки	Средняя квадратическая погрешность положения характерной точки (Mt), м	Описание обозначения точки на местности (при наличии)
	X	Y			
1	2	3	4	5	6
2786	526759.05	4188793.98	Картометрический метод	0.2	-
2787	526771.51	4188820.03	Картометрический метод	0.2	-
2788	526773.00	4188830.65	Картометрический метод	0.2	-
2789	526799.60	4188890.35	Картометрический метод	0.2	-
2790	526807.79	4188908.85	Картометрический метод	0.2	-
2751	526809.78	4188913.45	Картометрический метод	0.2	-
нЖин-099					
2791	534485.75	4189238.00	Картометрический метод	0.2	-
2792	534470.93	4189277.83	Картометрический метод	0.2	-
2793	534448.16	4189294.21	Картометрический метод	0.2	-
2794	534441.15	4189291.15	Картометрический метод	0.2	-
2795	534413.45	4189293.50	Картометрический метод	0.2	-
2796	534376.74	4189329.24	Картометрический метод	0.2	-
2797	534351.64	4189341.48	Картометрический метод	0.2	-
2798	534288.30	4189371.00	Картометрический метод	0.2	-
2799	534279.10	4189356.25	Картометрический метод	0.2	-
2800	534237.09	4189385.86	Картометрический метод	0.2	-
2801	534234.95	4189387.20	Картометрический метод	0.2	-
2802	534246.45	4189404.95	Картометрический метод	0.2	-
2803	534236.25	4189411.91	Картометрический метод	0.2	-
2804	534209.36	4189430.27	Картометрический метод	0.2	-
2805	534229.57	4189462.68	Картометрический метод	0.2	-
2806	534218.50	4189471.30	Картометрический метод	0.2	-
2807	534205.05	4189481.50	Картометрический метод	0.2	-
2808	534169.25	4189500.75	Картометрический метод	0.2	-
2809	534158.94	4189506.78	Картометрический метод	0.2	-

2. Сведения о характерных точках границ объекта					
Обозначение характерных точек части границы	Координаты, м		Метод определения координат характерной точки	Средняя квадратическая погрешность положения характерной точки (M <sub>t</sub> ), м	Описание обозначения точки на местности (при наличии)
	X	Y			
1	2	3	4	5	6
2810	534152.61	4189497.68	Картометрический метод	0.2	-
2811	534143.28	4189497.68	Картометрический метод	0.2	-
2812	534140.08	4189506.73	Картометрический метод	0.2	-
2813	534143.97	4189515.54	Картометрический метод	0.2	-
2814	534121.70	4189528.60	Картометрический метод	0.2	-
2815	534082.75	4189551.35	Картометрический метод	0.2	-
2816	534066.77	4189572.85	Картометрический метод	0.2	-
2817	534036.10	4189511.15	Картометрический метод	0.2	-
2818	534007.54	4189445.54	Картометрический метод	0.2	-
2819	534021.60	4189438.20	Картометрический метод	0.2	-
2820	534069.55	4189411.75	Картометрический метод	0.2	-
2821	534121.30	4189382.70	Картометрический метод	0.2	-
2822	534138.99	4189375.75	Картометрический метод	0.2	-
2823	534158.40	4189362.90	Картометрический метод	0.2	-
2824	534163.58	4189359.83	Картометрический метод	0.2	-
2825	534165.32	4189362.29	Картометрический метод	0.2	-
2826	534204.98	4189341.05	Картометрический метод	0.2	-
2827	534206.77	4189342.08	Картометрический метод	0.2	-
2828	534228.13	4189329.40	Картометрический метод	0.2	-
2829	534248.00	4189317.60	Картометрический метод	0.2	-
2830	534256.40	4189313.00	Картометрический метод	0.2	-
2831	534303.90	4189288.20	Картометрический метод	0.2	-
2832	534314.45	4189281.84	Картометрический метод	0.2	-
2833	534332.85	4189274.77	Картометрический метод	0.2	-
2834	534423.70	4189239.85	Картометрический метод	0.2	-
2835	534479.21	4189219.98	Картометрический метод	0.2	-

2. Сведения о характерных точках границ объекта					
Обозначение характерных точек части границы	Координаты, м		Метод определения координат характерной точки	Средняя квадратическая погрешность положения характерной точки (M <sub>t</sub> ), м	Описание обозначения точки на местности (при наличии)
	X	Y			
1	2	3	4	5	6
2791	534485.75	4189238.00	Картометрический метод	0.2	-
нЖин-0100					
2836	526729.45	4188196.60	Картометрический метод	0.2	-
2837	526724.55	4188199.45	Картометрический метод	0.2	-
2838	526667.60	4188209.80	Картометрический метод	0.2	-
2839	526663.25	4188191.35	Картометрический метод	0.2	-
2840	526658.55	4188171.40	Картометрический метод	0.2	-
2841	526662.00	4188170.65	Картометрический метод	0.2	-
2842	526655.38	4188139.78	Картометрический метод	0.2	-
2843	526652.86	4188104.72	Картометрический метод	0.2	-
2844	526691.60	4188095.49	Картометрический метод	0.2	-
2845	526704.98	4188129.83	Картометрический метод	0.2	-
2846	526714.85	4188159.20	Картометрический метод	0.2	-
2847	526722.55	4188178.90	Картометрический метод	0.2	-
2836	526729.45	4188196.60	Картометрический метод	0.2	-
нЖин-0101					
2848	527922.30	4189445.90	Картометрический метод	0.2	-
2849	527904.91	4189453.90	Картометрический метод	0.2	-
2850	527912.23	4189488.74	Картометрический метод	0.2	-
2851	527914.95	4189503.00	Картометрический метод	0.2	-
2852	527917.19	4189514.74	Картометрический метод	0.2	-
2853	527817.01	4189533.73	Картометрический метод	0.2	-
2854	527816.60	4189532.35	Картометрический метод	0.2	-
2855	527808.66	4189511.66	Картометрический метод	0.2	-
2856	527800.88	4189507.26	Картометрический метод	0.2	-
2857	527798.08	4189487.42	Картометрический метод	0.2	-

2. Сведения о характерных точках границ объекта					
Обозначение характерных точек части границы	Координаты, м		Метод определения координат характерной точки	Средняя квадратическая погрешность положения характерной точки (Mt), м	Описание обозначения точки на местности (при наличии)
	X	Y			
1	2	3	4	5	6
2858	527794.65	4189463.15	Картометрический метод	0.2	-
2859	527792.21	4189446.75	Картометрический метод	0.2	-
2860	527811.86	4189442.45	Картометрический метод	0.2	-
2861	527908.30	4189407.15	Картометрический метод	0.2	-
2862	527915.00	4189411.05	Картометрический метод	0.2	-
2848	527922.30	4189445.90	Картометрический метод	0.2	-
нЖин-0102					
2863	526194.44	4187603.88	Картометрический метод	0.2	-
2864	526157.09	4187659.88	Картометрический метод	0.2	-
2865	526169.78	4187681.81	Картометрический метод	0.2	-
2866	526170.21	4187682.78	Картометрический метод	0.2	-
2867	526168.45	4187683.68	Картометрический метод	0.2	-
2868	526142.81	4187696.64	Картометрический метод	0.2	-
2869	526157.39	4187720.69	Картометрический метод	0.2	-
2870	526166.93	4187736.43	Картометрический метод	0.2	-
2871	526164.27	4187738.23	Картометрический метод	0.2	-
2872	526126.76	4187761.46	Картометрический метод	0.2	-
2873	526116.16	4187743.96	Картометрический метод	0.2	-
2874	526096.21	4187757.77	Картометрический метод	0.2	-
2875	526048.98	4187789.69	Картометрический метод	0.2	-
2876	526027.36	4187806.15	Картометрический метод	0.2	-
2877	526019.70	4187811.15	Картометрический метод	0.2	-
2878	526006.60	4187794.30	Картометрический метод	0.2	-
2879	526009.99	4187792.49	Картометрический метод	0.2	-
2880	525998.63	4187777.16	Картометрический метод	0.2	-
2881	525976.79	4187794.62	Картометрический метод	0.2	-

2. Сведения о характерных точках границ объекта					
Обозначение характерных точек части границы	Координаты, м		Метод определения координат характерной точки	Средняя квадратическая погрешность положения характерной точки (M <sub>t</sub> ), м	Описание обозначения точки на местности (при наличии)
	X	Y			
1	2	3	4	5	6
2882	525977.70	4187795.70	Картометрический метод	0.2	-
2883	525976.55	4187796.65	Картометрический метод	0.2	-
2884	525996.80	4187818.20	Картометрический метод	0.2	-
2885	526005.61	4187829.07	Картометрический метод	0.2	-
2886	526004.13	4187830.39	Картометрический метод	0.2	-
2887	525945.66	4187882.49	Картометрический метод	0.2	-
2888	525937.30	4187872.32	Картометрический метод	0.2	-
2889	525948.17	4187862.12	Картометрический метод	0.2	-
2890	525925.57	4187838.14	Картометрический метод	0.2	-
2891	525919.86	4187842.80	Картометрический метод	0.2	-
2892	525925.92	4187850.72	Картометрический метод	0.2	-
2893	525907.98	4187866.16	Картометрический метод	0.2	-
2894	525923.30	4187884.29	Картометрический метод	0.2	-
2895	525943.61	4187908.34	Картометрический метод	0.2	-
2896	525955.30	4187923.02	Картометрический метод	0.2	-
2897	525965.67	4187935.08	Картометрический метод	0.2	-
2898	525969.08	4187939.05	Картометрический метод	0.2	-
2899	525979.70	4187952.55	Картометрический метод	0.2	-
2900	525981.27	4187954.54	Картометрический метод	0.2	-
2901	525993.90	4187970.95	Картометрический метод	0.2	-
2902	526027.17	4188007.24	Картометрический метод	0.2	-
2903	526023.56	4188010.28	Картометрический метод	0.2	-
2904	526037.59	4188030.75	Картометрический метод	0.2	-
2905	526049.56	4188048.18	Картометрический метод	0.2	-
2906	526053.59	4188054.04	Картометрический метод	0.2	-
2907	526066.08	4188077.73	Картометрический метод	0.2	-

2. Сведения о характерных точках границ объекта					
Обозначение характерных точек части границы	Координаты, м		Метод определения координат характерной точки	Средняя квадратическая погрешность положения характерной точки (M <sub>t</sub> ), м	Описание обозначения точки на местности (при наличии)
	X	Y			
1	2	3	4	5	6
2908	526073.16	4188093.04	Картометрический метод	0.2	-
2909	526077.19	4188101.75	Картометрический метод	0.2	-
2910	526081.97	4188098.02	Картометрический метод	0.2	-
2911	526097.94	4188124.71	Картометрический метод	0.2	-
2912	526141.95	4188093.02	Картометрический метод	0.2	-
2913	526150.50	4188108.55	Картометрический метод	0.2	-
2914	526139.90	4188114.20	Картометрический метод	0.2	-
2915	526142.25	4188123.25	Картометрический метод	0.2	-
2916	526106.20	4188140.00	Картометрический метод	0.2	-
2917	526112.18	4188152.06	Картометрический метод	0.2	-
2918	526089.04	4188165.34	Картометрический метод	0.2	-
2919	526087.41	4188166.27	Картометрический метод	0.2	-
2920	526073.80	4188142.09	Картометрический метод	0.2	-
2921	526053.15	4188108.05	Картометрический метод	0.2	-
2922	526031.33	4188078.13	Картометрический метод	0.2	-
2923	526022.51	4188066.04	Картометрический метод	0.2	-
2924	526008.86	4188051.14	Картометрический метод	0.2	-
2925	525995.10	4188034.28	Картометрический метод	0.2	-
2926	525975.41	4188050.88	Картометрический метод	0.2	-
2927	525979.95	4188058.25	Картометрический метод	0.2	-
2928	525990.55	4188075.55	Картометрический метод	0.2	-
2929	526000.19	4188091.31	Картометрический метод	0.2	-
2930	525922.56	4188140.06	Картометрический метод	0.2	-
2931	525804.81	4187909.13	Картометрический метод	0.2	-
2932	525842.95	4187878.70	Картометрический метод	0.2	-
2933	525858.15	4187866.55	Картометрический метод	0.2	-

2. Сведения о характерных точках границ объекта					
Обозначение характерных точек части границы	Координаты, м		Метод определения координат характерной точки	Средняя квадратическая погрешность положения характерной точки (M <sub>t</sub> ), м	Описание обозначения точки на местности (при наличии)
	X	Y			
1	2	3	4	5	6
2934	525903.97	4187829.98	Картометрический метод	0.2	-
2935	525895.87	4187819.66	Картометрический метод	0.2	-
2936	525850.25	4187856.90	Картометрический метод	0.2	-
2937	525836.97	4187840.62	Картометрический метод	0.2	-
2938	525823.69	4187824.35	Картометрический метод	0.2	-
2939	525810.40	4187808.10	Картометрический метод	0.2	-
2940	525797.13	4187791.82	Картометрический метод	0.2	-
2941	525783.85	4187775.55	Картометрический метод	0.2	-
2942	525770.55	4187759.30	Картометрический метод	0.2	-
2943	525753.18	4187737.96	Картометрический метод	0.2	-
2944	525731.54	4187743.08	Картометрический метод	0.2	-
2945	525747.35	4187762.45	Картометрический метод	0.2	-
2946	525763.15	4187781.80	Картометрический метод	0.2	-
2947	525778.96	4187801.18	Картометрический метод	0.2	-
2948	525794.77	4187820.55	Картометрический метод	0.2	-
2949	525810.60	4187839.90	Картометрический метод	0.2	-
2950	525826.40	4187859.30	Картометрический метод	0.2	-
2951	525784.01	4187893.87	Картометрический метод	0.2	-
2952	525749.60	4187868.65	Картометрический метод	0.2	-
2953	525695.07	4187907.39	Картометрический метод	0.2	-
2954	525635.60	4187710.25	Картометрический метод	0.2	-
2955	525636.25	4187709.95	Картометрический метод	0.2	-
2956	525675.55	4187693.95	Картометрический метод	0.2	-
2957	525656.30	4187649.50	Картометрический метод	0.2	-
2958	525695.85	4187562.55	Картометрический метод	0.2	-
2959	525634.05	4187430.10	Картометрический метод	0.2	-



2. Сведения о характерных точках границ объекта					
Обозначение характерных точек части границы	Координаты, м		Метод определения координат характерной точки	Средняя квадратическая погрешность положения характерной точки (Mt), м	Описание обозначения точки на местности (при наличии)
	X	Y			
1	2	3	4	5	6
2960	525582.25	4187387.45	Картометрический метод	0.2	-
2961	525555.60	4187354.90	Картометрический метод	0.2	-
2962	525696.30	4187230.55	Картометрический метод	0.2	-
2963	525908.05	4187462.95	Картометрический метод	0.2	-
2964	525976.15	4187523.65	Картометрический метод	0.2	-
2965	526029.45	4187572.55	Картометрический метод	0.2	-
2966	526048.70	4187593.25	Картометрический метод	0.2	-
2967	526046.60	4187619.65	Картометрический метод	0.2	-
2968	526052.85	4187663.20	Картометрический метод	0.2	-
2969	526072.46	4187665.15	Картометрический метод	0.2	-
2970	526126.78	4187555.26	Картометрический метод	0.2	-
2863	526194.44	4187603.88	Картометрический метод	0.2	-
2971	525965.38	4187781.12	Картометрический метод	0.2	-
2972	525907.24	4187833.79	Картометрический метод	0.2	-
2973	525897.79	4187821.90	Картометрический метод	0.2	-
2974	525888.33	4187810.00	Картометрический метод	0.2	-
2975	525943.88	4187756.96	Картометрический метод	0.2	-
2976	525954.63	4187769.04	Картометрический метод	0.2	-
2971	525965.38	4187781.12	Картометрический метод	0.2	-
2977	532932.45	4189306.55	Картометрический метод	0.2	-
2978	532905.30	4189376.15	Картометрический метод	0.2	-
2979	532811.05	4189341.70	Картометрический метод	0.2	-
2980	532806.45	4189353.15	Картометрический метод	0.2	-
2981	532777.10	4189341.85	Картометрический метод	0.2	-
2982	532759.65	4189340.55	Картометрический метод	0.2	-
2983	532754.84	4189329.67	Картометрический метод	0.2	-

2. Сведения о характерных точках границ объекта					
Обозначение характерных точек части границы	Координаты, м		Метод определения координат характерной точки	Средняя квадратическая погрешность положения характерной точки (M <sub>t</sub> ), м	Описание обозначения точки на местности (при наличии)
	X	Y			
1	2	3	4	5	6
2984	532721.51	4189253.95	Картометрический метод	0.2	-
2985	532760.75	4189256.05	Картометрический метод	0.2	-
2986	532763.85	4189243.75	Картометрический метод	0.2	-
2987	532808.85	4189256.90	Картометрический метод	0.2	-
2988	532808.45	4189258.85	Картометрический метод	0.2	-
2989	532829.45	4189265.75	Картометрический метод	0.2	-
2990	532831.00	4189260.80	Картометрический метод	0.2	-
2991	532855.00	4189268.95	Картометрический метод	0.2	-
2992	532868.50	4189280.45	Картометрический метод	0.2	-
2993	532883.82	4189287.58	Картометрический метод	0.2	-
2994	532891.30	4189290.60	Картометрический метод	0.2	-
2995	532895.10	4189291.65	Картометрический метод	0.2	-
2996	532911.85	4189297.70	Картометрический метод	0.2	-
2997	532927.90	4189304.15	Картометрический метод	0.2	-
2977	532932.45	4189306.55	Картометрический метод	0.2	-
нЖин-0104					
2998	527873.77	4189113.44	Картометрический метод	0.2	-
2999	527855.65	4189119.34	Картометрический метод	0.2	-
3000	527854.90	4189117.35	Картометрический метод	0.2	-
3001	527842.78	4189087.73	Картометрический метод	0.2	-
3002	527834.59	4189066.02	Картометрический метод	0.2	-
3003	527797.05	4189070.14	Картометрический метод	0.2	-
3004	527794.27	4189071.17	Картометрический метод	0.2	-
3005	527783.38	4189062.89	Картометрический метод	0.2	-
3006	527752.92	4189054.90	Картометрический метод	0.2	-
3007	527741.50	4189052.85	Картометрический метод	0.2	-

2. Сведения о характерных точках границ объекта					
Обозначение характерных точек части границы	Координаты, м		Метод определения координат характерной точки	Средняя квадратическая погрешность положения характерной точки (Mt), м	Описание обозначения точки на местности (при наличии)
	X	Y			
1	2	3	4	5	6
3008	527736.36	4189065.69	Картометрический метод	0.2	-
3009	527709.61	4189053.14	Картометрический метод	0.2	-
3010	527684.66	4189045.96	Картометрический метод	0.2	-
3011	527668.11	4189041.04	Картометрический метод	0.2	-
3012	527664.54	4189047.31	Картометрический метод	0.2	-
3013	527661.05	4189055.34	Картометрический метод	0.2	-
3014	527655.86	4189066.20	Картометрический метод	0.2	-
3015	527639.98	4189056.93	Картометрический метод	0.2	-
3016	527635.20	4189059.67	Картометрический метод	0.2	-
3017	527599.98	4189036.70	Картометрический метод	0.2	-
3018	527595.13	4189032.74	Картометрический метод	0.2	-
3019	527593.42	4189036.33	Картометрический метод	0.2	-
3020	527571.47	4189021.86	Картометрический метод	0.2	-
3021	527545.95	4189005.14	Картометрический метод	0.2	-
3022	527542.35	4188979.22	Картометрический метод	0.2	-
3023	527544.97	4188959.51	Картометрический метод	0.2	-
3024	527546.28	4188939.30	Картометрический метод	0.2	-
3025	527548.31	4188918.42	Картометрический метод	0.2	-
3026	527549.30	4188898.33	Картометрический метод	0.2	-
3027	527552.00	4188878.20	Картометрический метод	0.2	-
3028	527555.15	4188859.57	Картометрический метод	0.2	-
3029	527560.02	4188832.07	Картометрический метод	0.2	-
3030	527585.73	4188839.29	Картометрический метод	0.2	-
3031	527589.74	4188836.94	Картометрический метод	0.2	-
3032	527595.47	4188817.90	Картометрический метод	0.2	-
3033	527594.56	4188816.72	Картометрический метод	0.2	-

2. Сведения о характерных точках границ объекта					
Обозначение характерных точек части границы	Координаты, м		Метод определения координат характерной точки	Средняя квадратическая погрешность положения характерной точки (Mt), м	Описание обозначения точки на местности (при наличии)
	X	Y			
1	2	3	4	5	6
3034	527564.47	4188808.00	Картометрический метод	0.2	-
3035	527569.58	4188783.74	Картометрический метод	0.2	-
3036	527571.29	4188784.23	Картометрический метод	0.2	-
3037	527573.43	4188773.52	Картометрический метод	0.2	-
3038	527575.40	4188762.86	Картометрический метод	0.2	-
3039	527574.32	4188762.55	Картометрический метод	0.2	-
3040	527578.26	4188741.35	Картометрический метод	0.2	-
3041	527582.01	4188720.61	Картометрический метод	0.2	-
3042	527583.25	4188720.95	Картометрический метод	0.2	-
3043	527585.61	4188707.75	Картометрический метод	0.2	-
3044	527585.95	4188704.14	Картометрический метод	0.2	-
3045	527586.48	4188695.02	Картометрический метод	0.2	-
3046	527590.18	4188675.69	Картометрический метод	0.2	-
3047	527683.91	4188700.25	Картометрический метод	0.2	-
3048	527691.21	4188701.86	Картометрический метод	0.2	-
3049	527687.20	4188740.52	Картометрический метод	0.2	-
3050	527659.36	4189007.87	Картометрический метод	0.2	-
3051	527861.33	4189057.81	Картометрический метод	0.2	-
2998	527873.77	4189113.44	Картометрический метод	0.2	-
3052	527670.09	4189014.79	Картометрический метод	0.2	-
3053	527664.01	4189027.52	Картометрический метод	0.2	-
3054	527651.24	4189021.43	Картометрический метод	0.2	-
3055	527657.34	4189008.68	Картометрический метод	0.2	-
3052	527670.09	4189014.79	Картометрический метод	0.2	-

### Раздел 3

#### Сведения о местоположении измененных (уточненных) границ объекта

1. Система координат -

2. Сведения о характерных точках границ объекта

Обозначение характерных точек границ	Существующие координаты, м		Измененные (уточненные) координаты, м		Метод определения координат характерной точки	Средняя квадратическая погрешность положения характерной точки (Mt), м	Описание обозначения точки на местности (при наличии)
	X	Y	X	Y			
1	2	3	4	5	6	7	8
-	-	-	-	-	-	-	

2. Сведения о характерных точках границ объекта

Обозначение характерных точек части границы	Существующие координаты, м		Измененные (уточненные) координаты, м		Метод определения координат характерной точки	Средняя квадратическая погрешность положения характерной точки (Mt), м	Описание обозначения точки на местности (при наличии)
	X	Y	X	Y			
1	2	3	4	5	6	7	8
-	-	-	-	-	-	-	

**Текстовое описание местоположения границ  
населенных пунктов, территориальных зон, особо охраняемых природных  
территорий, зон с особыми условиями использования территорий**

Прохождение границы		Описание прохождения границы
от точки	до точки	
1	2	3
1	2	-
2	3	-
3	4	-
4	5	-
5	6	-
6	7	-
7	8	-
8	9	-
9	10	-
10	11	-
11	12	-
12	13	-
13	14	-
14	15	-
15	16	-
16	17	-

**Текстовое описание местоположения границ  
населенных пунктов, территориальных зон, особо охраняемых природных  
территорий, зон с особыми условиями использования территорий**

Прохождение границы		Описание прохождения границы
от точки	до точки	
1	2	3
17	18	-
18	19	-
19	20	-
20	21	-
21	22	-
22	23	-
23	24	-
24	25	-
25	26	-
26	27	-
27	28	-
28	29	-
29	30	-
30	31	-
31	32	-
32	33	-

**Текстовое описание местоположения границ  
населенных пунктов, территориальных зон, особо охраняемых природных  
территорий, зон с особыми условиями использования территорий**

Прохождение границы		Описание прохождения границы
от точки	до точки	
1	2	3
33	34	-
34	35	-
35	36	-
36	37	-
37	38	-
38	39	-
39	40	-
40	41	-
41	42	-
42	43	-
43	44	-
44	45	-
45	46	-
46	47	-
47	48	-
48	49	-



**Текстовое описание местоположения границ  
населенных пунктов, территориальных зон, особо охраняемых природных  
территорий, зон с особыми условиями использования территорий**

Прохождение границы		Описание прохождения границы
от точки	до точки	
1	2	3
49	50	-
50	51	-
51	52	-
52	53	-
53	54	-
54	55	-
55	56	-
56	57	-
57	58	-
58	59	-
59	60	-
60	61	-
61	62	-
62	63	-
63	64	-
64	65	-

**Текстовое описание местоположения границ  
населенных пунктов, территориальных зон, особо охраняемых природных  
территорий, зон с особыми условиями использования территорий**

Прохождение границы		Описание прохождения границы
от точки	до точки	
1	2	3
65	66	-
66	67	-
67	68	-
68	69	-
69	70	-
70	71	-
71	72	-
72	73	-
73	74	-
74	75	-
75	76	-
76	77	-
77	78	-
78	79	-
79	80	-
80	81	-

**Текстовое описание местоположения границ  
населенных пунктов, территориальных зон, особо охраняемых природных  
территорий, зон с особыми условиями использования территорий**

Прохождение границы		Описание прохождения границы
от точки	до точки	
1	2	3
81	82	-
82	83	-
83	84	-
84	85	-
85	86	-
86	87	-
87	88	-
88	89	-
89	90	-
90	91	-
91	92	-
92	93	-
93	94	-
94	1	-
95	96	-
96	97	-

**Текстовое описание местоположения границ  
населенных пунктов, территориальных зон, особо охраняемых природных  
территорий, зон с особыми условиями использования территорий**

Прохождение границы		Описание прохождения границы
от точки	до точки	
1	2	3
97	98	-
98	99	-
99	100	-
100	101	-
101	102	-
102	103	-
103	104	-
104	105	-
105	106	-
106	107	-
107	108	-
108	109	-
109	110	-
110	111	-
111	112	-
112	113	-

**Текстовое описание местоположения границ  
населенных пунктов, территориальных зон, особо охраняемых природных  
территорий, зон с особыми условиями использования территорий**

Прохождение границы		Описание прохождения границы
от точки	до точки	
1	2	3
113	114	-
114	115	-
115	116	-
116	117	-
117	118	-
118	119	-
119	120	-
120	121	-
121	122	-
122	123	-
123	124	-
124	125	-
125	126	-
126	127	-
127	128	-
128	95	-

**Текстовое описание местоположения границ  
населенных пунктов, территориальных зон, особо охраняемых природных  
территорий, зон с особыми условиями использования территорий**

Прохождение границы		Описание прохождения границы
от точки	до точки	
1	2	3
129	130	-
130	131	-
131	132	-
132	133	-
133	134	-
134	135	-
135	136	-
136	137	-
137	138	-
138	139	-
139	140	-
140	141	-
141	142	-
142	143	-
143	144	-
144	145	-

**Текстовое описание местоположения границ  
населенных пунктов, территориальных зон, особо охраняемых природных  
территорий, зон с особыми условиями использования территорий**

Прохождение границы		Описание прохождения границы
от точки	до точки	
1	2	3
145	146	-
146	147	-
147	148	-
148	149	-
149	150	-
150	151	-
151	152	-
152	153	-
153	154	-
154	155	-
155	156	-
156	157	-
157	158	-
158	159	-
159	160	-
160	161	-

**Текстовое описание местоположения границ  
населенных пунктов, территориальных зон, особо охраняемых природных  
территорий, зон с особыми условиями использования территорий**

Прохождение границы		Описание прохождения границы
от точки	до точки	
1	2	3
161	162	-
162	163	-
163	164	-
164	165	-
165	166	-
166	167	-
167	168	-
168	169	-
169	170	-
170	171	-
171	172	-
172	173	-
173	174	-
174	175	-
175	176	-
176	177	-



**Текстовое описание местоположения границ  
населенных пунктов, территориальных зон, особо охраняемых природных  
территорий, зон с особыми условиями использования территорий**

Прохождение границы		Описание прохождения границы
от точки	до точки	
1	2	3
177	178	-
178	179	-
179	180	-
180	181	-
181	182	-
182	183	-
183	184	-
184	185	-
185	186	-
186	187	-
187	188	-
188	189	-
189	190	-
190	191	-
191	192	-
192	193	-

**Текстовое описание местоположения границ  
населенных пунктов, территориальных зон, особо охраняемых природных  
территорий, зон с особыми условиями использования территорий**

Прохождение границы		Описание прохождения границы
от точки	до точки	
1	2	3
193	194	-
194	195	-
195	196	-
196	197	-
197	198	-
198	199	-
199	200	-
200	201	-
201	202	-
202	203	-
203	204	-
204	205	-
205	206	-
206	207	-
207	129	-
208	209	-

**Текстовое описание местоположения границ  
населенных пунктов, территориальных зон, особо охраняемых природных  
территорий, зон с особыми условиями использования территорий**

Прохождение границы		Описание прохождения границы
от точки	до точки	
1	2	3
209	210	-
210	211	-
211	212	-
212	213	-
213	214	-
214	215	-
215	216	-
216	217	-
217	218	-
218	219	-
219	220	-
220	221	-
221	222	-
222	223	-
223	224	-
224	225	-

**Текстовое описание местоположения границ  
населенных пунктов, территориальных зон, особо охраняемых природных  
территорий, зон с особыми условиями использования территорий**

Прохождение границы		Описание прохождения границы
от точки	до точки	
1	2	3
225	226	-
226	227	-
227	228	-
228	229	-
229	230	-
230	231	-
231	232	-
232	233	-
233	234	-
234	235	-
235	236	-
236	237	-
237	238	-
238	239	-
239	240	-
240	241	-

**Текстовое описание местоположения границ  
населенных пунктов, территориальных зон, особо охраняемых природных  
территорий, зон с особыми условиями использования территорий**

Прохождение границы		Описание прохождения границы
от точки	до точки	
1	2	3
241	242	-
242	243	-
243	244	-
244	245	-
245	246	-
246	247	-
247	248	-
248	249	-
249	250	-
250	251	-
251	252	-
252	253	-
253	254	-
254	255	-
255	256	-
256	257	-

**Текстовое описание местоположения границ  
населенных пунктов, территориальных зон, особо охраняемых природных  
территорий, зон с особыми условиями использования территорий**

Прохождение границы		Описание прохождения границы
от точки	до точки	
1	2	3
257	258	-
258	259	-
259	260	-
260	261	-
261	262	-
262	263	-
263	264	-
264	265	-
265	266	-
266	267	-
267	268	-
268	269	-
269	270	-
270	271	-
271	272	-
272	273	-

**Текстовое описание местоположения границ  
населенных пунктов, территориальных зон, особо охраняемых природных  
территорий, зон с особыми условиями использования территорий**

Прохождение границы		Описание прохождения границы
от точки	до точки	
1	2	3
273	274	-
274	275	-
275	276	-
276	277	-
277	278	-
278	279	-
279	280	-
280	281	-
281	282	-
282	283	-
283	284	-
284	285	-
285	286	-
286	287	-
287	288	-
288	208	-

**Текстовое описание местоположения границ  
населенных пунктов, территориальных зон, особо охраняемых природных  
территорий, зон с особыми условиями использования территорий**

Прохождение границы		Описание прохождения границы
от точки	до точки	
1	2	3
289	290	-
290	291	-
291	292	-
292	293	-
293	294	-
294	295	-
295	296	-
296	297	-
297	298	-
298	299	-
299	300	-
300	301	-
301	302	-
302	303	-
303	304	-
304	305	-



**Текстовое описание местоположения границ  
населенных пунктов, территориальных зон, особо охраняемых природных  
территорий, зон с особыми условиями использования территорий**

Прохождение границы		Описание прохождения границы
от точки	до точки	
1	2	3
305	306	-
306	307	-
307	308	-
308	309	-
309	310	-
310	311	-
311	312	-
312	313	-
313	314	-
314	315	-
315	316	-
316	317	-
317	318	-
318	319	-
319	320	-
320	321	-

**Текстовое описание местоположения границ  
населенных пунктов, территориальных зон, особо охраняемых природных  
территорий, зон с особыми условиями использования территорий**

Прохождение границы		Описание прохождения границы
от точки	до точки	
1	2	3
321	322	-
322	323	-
323	324	-
324	325	-
325	326	-
326	327	-
327	328	-
328	329	-
329	330	-
330	331	-
331	332	-
332	333	-
333	334	-
334	335	-
335	336	-
336	289	-

**Текстовое описание местоположения границ  
населенных пунктов, территориальных зон, особо охраняемых природных  
территорий, зон с особыми условиями использования территорий**

Прохождение границы		Описание прохождения границы
от точки	до точки	
1	2	3
337	338	-
338	339	-
339	340	-
340	341	-
341	342	-
342	343	-
343	344	-
344	345	-
345	346	-
346	347	-
347	348	-
348	349	-
349	350	-
350	351	-
351	352	-
352	353	-

**Текстовое описание местоположения границ  
населенных пунктов, территориальных зон, особо охраняемых природных  
территорий, зон с особыми условиями использования территорий**

Прохождение границы		Описание прохождения границы
от точки	до точки	
1	2	3
353	354	-
354	355	-
355	356	-
356	357	-
357	358	-
358	359	-
359	360	-
360	361	-
361	362	-
362	363	-
363	364	-
364	365	-
365	366	-
366	367	-
367	368	-
368	369	-

**Текстовое описание местоположения границ  
населенных пунктов, территориальных зон, особо охраняемых природных  
территорий, зон с особыми условиями использования территорий**

Прохождение границы		Описание прохождения границы
от точки	до точки	
1	2	3
369	370	-
370	371	-
371	372	-
372	373	-
373	374	-
374	337	-
375	376	-
376	377	-
377	378	-
378	379	-
379	380	-
380	381	-
381	382	-
382	383	-
383	384	-
384	385	-

**Текстовое описание местоположения границ  
населенных пунктов, территориальных зон, особо охраняемых природных  
территорий, зон с особыми условиями использования территорий**

Прохождение границы		Описание прохождения границы
от точки	до точки	
1	2	3
385	386	-
386	387	-
387	388	-
388	389	-
389	390	-
390	391	-
391	392	-
392	393	-
393	394	-
394	395	-
395	396	-
396	397	-
397	398	-
398	399	-
399	400	-
400	401	-

**Текстовое описание местоположения границ  
населенных пунктов, территориальных зон, особо охраняемых природных  
территорий, зон с особыми условиями использования территорий**

Прохождение границы		Описание прохождения границы
от точки	до точки	
1	2	3
401	402	-
402	403	-
403	404	-
404	405	-
405	406	-
406	407	-
407	408	-
408	409	-
409	410	-
410	411	-
411	412	-
412	413	-
413	414	-
414	415	-
415	416	-
416	417	-

**Текстовое описание местоположения границ  
населенных пунктов, территориальных зон, особо охраняемых природных  
территорий, зон с особыми условиями использования территорий**

Прохождение границы		Описание прохождения границы
от точки	до точки	
1	2	3
417	418	-
418	419	-
419	420	-
420	421	-
421	422	-
422	423	-
423	424	-
424	425	-
425	426	-
426	427	-
427	428	-
428	429	-
429	430	-
430	431	-
431	432	-
432	433	-



**Текстовое описание местоположения границ  
населенных пунктов, территориальных зон, особо охраняемых природных  
территорий, зон с особыми условиями использования территорий**

Прохождение границы		Описание прохождения границы
от точки	до точки	
1	2	3
433	434	-
434	435	-
435	436	-
436	437	-
437	438	-
438	439	-
439	440	-
440	441	-
441	442	-
442	443	-
443	444	-
444	445	-
445	446	-
446	447	-
447	448	-
448	449	-

**Текстовое описание местоположения границ  
населенных пунктов, территориальных зон, особо охраняемых природных  
территорий, зон с особыми условиями использования территорий**

Прохождение границы		Описание прохождения границы
от точки	до точки	
1	2	3
449	450	-
450	451	-
451	452	-
452	453	-
453	454	-
454	455	-
455	456	-
456	375	-
457	458	-
458	459	-
459	460	-
460	461	-
461	462	-
462	463	-
463	464	-
464	465	-

**Текстовое описание местоположения границ  
населенных пунктов, территориальных зон, особо охраняемых природных  
территорий, зон с особыми условиями использования территорий**

Прохождение границы		Описание прохождения границы
от точки	до точки	
1	2	3
465	466	-
466	467	-
467	468	-
468	469	-
469	470	-
470	471	-
471	472	-
472	473	-
473	474	-
474	475	-
475	476	-
476	477	-
477	478	-
478	479	-
479	480	-
480	481	-

**Текстовое описание местоположения границ  
населенных пунктов, территориальных зон, особо охраняемых природных  
территорий, зон с особыми условиями использования территорий**

Прохождение границы		Описание прохождения границы
от точки	до точки	
1	2	3
481	482	-
482	483	-
483	484	-
484	485	-
485	486	-
486	487	-
487	488	-
488	489	-
489	490	-
490	491	-
491	492	-
492	493	-
493	494	-
494	495	-
495	496	-
496	497	-

**Текстовое описание местоположения границ  
населенных пунктов, территориальных зон, особо охраняемых природных  
территорий, зон с особыми условиями использования территорий**

Прохождение границы		Описание прохождения границы
от точки	до точки	
1	2	3
497	498	-
498	499	-
499	500	-
500	501	-
501	502	-
502	503	-
503	504	-
504	505	-
505	506	-
506	507	-
507	508	-
508	509	-
509	510	-
510	511	-
511	512	-
512	513	-

**Текстовое описание местоположения границ  
населенных пунктов, территориальных зон, особо охраняемых природных  
территорий, зон с особыми условиями использования территорий**

Прохождение границы		Описание прохождения границы
от точки	до точки	
1	2	3
513	514	-
514	515	-
515	516	-
516	517	-
517	518	-
518	519	-
519	520	-
520	521	-
521	522	-
522	523	-
523	524	-
524	525	-
525	526	-
526	527	-
527	528	-
528	529	-

**Текстовое описание местоположения границ  
населенных пунктов, территориальных зон, особо охраняемых природных  
территорий, зон с особыми условиями использования территорий**

Прохождение границы		Описание прохождения границы
от точки	до точки	
1	2	3
529	530	-
530	531	-
531	532	-
532	533	-
533	534	-
534	535	-
535	536	-
536	537	-
537	538	-
538	539	-
539	457	-
540	541	-
541	542	-
542	543	-
543	544	-
544	545	-

**Текстовое описание местоположения границ  
населенных пунктов, территориальных зон, особо охраняемых природных  
территорий, зон с особыми условиями использования территорий**

Прохождение границы		Описание прохождения границы
от точки	до точки	
1	2	3
545	546	-
546	540	-
547	548	-
548	549	-
549	550	-
550	551	-
551	552	-
552	553	-
553	554	-
554	555	-
555	556	-
556	557	-
557	558	-
558	559	-
559	560	-
560	561	-



**Текстовое описание местоположения границ  
населенных пунктов, территориальных зон, особо охраняемых природных  
территорий, зон с особыми условиями использования территорий**

Прохождение границы		Описание прохождения границы
от точки	до точки	
1	2	3
561	562	-
562	563	-
563	564	-
564	565	-
565	566	-
566	567	-
567	568	-
568	569	-
569	547	-
570	571	-
571	572	-
572	573	-
573	574	-
574	575	-
575	576	-
576	577	-

**Текстовое описание местоположения границ  
населенных пунктов, территориальных зон, особо охраняемых природных  
территорий, зон с особыми условиями использования территорий**

Прохождение границы		Описание прохождения границы
от точки	до точки	
1	2	3
577	578	-
578	579	-
579	580	-
580	581	-
581	582	-
582	583	-
583	584	-
584	585	-
585	586	-
586	587	-
587	588	-
588	589	-
589	590	-
590	591	-
591	592	-
592	593	-

**Текстовое описание местоположения границ  
населенных пунктов, территориальных зон, особо охраняемых природных  
территорий, зон с особыми условиями использования территорий**

Прохождение границы		Описание прохождения границы
от точки	до точки	
1	2	3
593	594	-
594	595	-
595	596	-
596	597	-
597	598	-
598	570	-
599	600	-
600	601	-
601	602	-
602	603	-
603	604	-
604	605	-
605	606	-
606	607	-
607	608	-
608	609	-

**Текстовое описание местоположения границ  
населенных пунктов, территориальных зон, особо охраняемых природных  
территорий, зон с особыми условиями использования территорий**

Прохождение границы		Описание прохождения границы
от точки	до точки	
1	2	3
609	610	-
610	611	-
611	612	-
612	613	-
613	614	-
614	615	-
615	616	-
616	617	-
617	618	-
618	619	-
619	620	-
620	621	-
621	622	-
622	623	-
623	624	-
624	599	-

**Текстовое описание местоположения границ  
населенных пунктов, территориальных зон, особо охраняемых природных  
территорий, зон с особыми условиями использования территорий**

Прохождение границы		Описание прохождения границы
от точки	до точки	
1	2	3
625	626	-
626	627	-
627	628	-
628	625	-
629	630	-
630	631	-
631	632	-
632	633	-
633	634	-
634	635	-
635	636	-
636	637	-
637	638	-
638	639	-
639	640	-
640	641	-

**Текстовое описание местоположения границ  
населенных пунктов, территориальных зон, особо охраняемых природных  
территорий, зон с особыми условиями использования территорий**

Прохождение границы		Описание прохождения границы
от точки	до точки	
1	2	3
641	642	-
642	643	-
643	644	-
644	645	-
645	646	-
646	647	-
647	648	-
648	649	-
649	650	-
650	651	-
651	652	-
652	653	-
653	654	-
654	655	-
655	656	-
656	657	-

**Текстовое описание местоположения границ  
населенных пунктов, территориальных зон, особо охраняемых природных  
территорий, зон с особыми условиями использования территорий**

Прохождение границы		Описание прохождения границы
от точки	до точки	
1	2	3
657	658	-
658	659	-
659	660	-
660	661	-
661	662	-
662	663	-
663	664	-
664	665	-
665	666	-
666	667	-
667	668	-
668	669	-
669	670	-
670	671	-
671	672	-
672	673	-

**Текстовое описание местоположения границ  
населенных пунктов, территориальных зон, особо охраняемых природных  
территорий, зон с особыми условиями использования территорий**

Прохождение границы		Описание прохождения границы
от точки	до точки	
1	2	3
673	674	-
674	675	-
675	629	-
676	677	-
677	678	-
678	679	-
679	680	-
680	681	-
681	682	-
682	683	-
683	684	-
684	685	-
685	686	-
686	687	-
687	688	-
688	689	-



**Текстовое описание местоположения границ  
населенных пунктов, территориальных зон, особо охраняемых природных  
территорий, зон с особыми условиями использования территорий**

Прохождение границы		Описание прохождения границы
от точки	до точки	
1	2	3
689	690	-
690	691	-
691	692	-
692	693	-
693	676	-
694	695	-
695	696	-
696	697	-
697	698	-
698	699	-
699	700	-
700	701	-
701	702	-
702	703	-
703	704	-
704	705	-

**Текстовое описание местоположения границ  
населенных пунктов, территориальных зон, особо охраняемых природных  
территорий, зон с особыми условиями использования территорий**

Прохождение границы		Описание прохождения границы
от точки	до точки	
1	2	3
705	706	-
706	707	-
707	708	-
708	709	-
709	710	-
710	711	-
711	712	-
712	713	-
713	714	-
714	715	-
715	716	-
716	717	-
717	718	-
718	719	-
719	720	-
720	721	-

**Текстовое описание местоположения границ  
населенных пунктов, территориальных зон, особо охраняемых природных  
территорий, зон с особыми условиями использования территорий**

Прохождение границы		Описание прохождения границы
от точки	до точки	
1	2	3
721	722	-
722	723	-
723	724	-
724	725	-
725	726	-
726	727	-
727	728	-
728	729	-
729	730	-
730	731	-
731	732	-
732	733	-
733	734	-
734	694	-
735	736	-
736	737	-

**Текстовое описание местоположения границ  
населенных пунктов, территориальных зон, особо охраняемых природных  
территорий, зон с особыми условиями использования территорий**

Прохождение границы		Описание прохождения границы
от точки	до точки	
1	2	3
737	738	-
738	735	-
739	740	-
740	741	-
741	742	-
742	739	-
743	744	-
744	745	-
745	746	-
746	747	-
747	748	-
748	749	-
749	750	-
750	751	-
751	752	-
752	753	-

**Текстовое описание местоположения границ  
населенных пунктов, территориальных зон, особо охраняемых природных  
территорий, зон с особыми условиями использования территорий**

Прохождение границы		Описание прохождения границы
от точки	до точки	
1	2	3
753	754	-
754	755	-
755	756	-
756	757	-
757	758	-
758	759	-
759	760	-
760	761	-
761	762	-
762	763	-
763	764	-
764	765	-
765	766	-
766	767	-
767	768	-
768	769	-

**Текстовое описание местоположения границ  
населенных пунктов, территориальных зон, особо охраняемых природных  
территорий, зон с особыми условиями использования территорий**

Прохождение границы		Описание прохождения границы
от точки	до точки	
1	2	3
769	770	-
770	771	-
771	772	-
772	773	-
773	774	-
774	775	-
775	776	-
776	777	-
777	778	-
778	779	-
779	780	-
780	781	-
781	782	-
782	783	-
783	784	-
784	785	-

**Текстовое описание местоположения границ  
населенных пунктов, территориальных зон, особо охраняемых природных  
территорий, зон с особыми условиями использования территорий**

Прохождение границы		Описание прохождения границы
от точки	до точки	
1	2	3
785	786	-
786	787	-
787	788	-
788	789	-
789	790	-
790	791	-
791	792	-
792	743	-
793	794	-
794	795	-
795	796	-
796	797	-
797	798	-
798	799	-
799	800	-
800	801	-

**Текстовое описание местоположения границ  
населенных пунктов, территориальных зон, особо охраняемых природных  
территорий, зон с особыми условиями использования территорий**

Прохождение границы		Описание прохождения границы
от точки	до точки	
1	2	3
801	802	-
802	803	-
803	804	-
804	805	-
805	806	-
806	807	-
807	808	-
808	809	-
809	810	-
810	811	-
811	812	-
812	793	-
813	814	-
814	815	-
815	816	-
816	817	-



**Текстовое описание местоположения границ  
населенных пунктов, территориальных зон, особо охраняемых природных  
территорий, зон с особыми условиями использования территорий**

Прохождение границы		Описание прохождения границы
от точки	до точки	
1	2	3
817	818	-
818	819	-
819	820	-
820	821	-
821	822	-
822	823	-
823	824	-
824	825	-
825	826	-
826	827	-
827	828	-
828	829	-
829	830	-
830	831	-
831	832	-
832	833	-

**Текстовое описание местоположения границ  
населенных пунктов, территориальных зон, особо охраняемых природных  
территорий, зон с особыми условиями использования территорий**

Прохождение границы		Описание прохождения границы
от точки	до точки	
1	2	3
833	834	-
834	835	-
835	836	-
836	837	-
837	838	-
838	839	-
839	840	-
840	841	-
841	842	-
842	843	-
843	844	-
844	845	-
845	846	-
846	813	-
847	848	-
848	849	-

**Текстовое описание местоположения границ  
населенных пунктов, территориальных зон, особо охраняемых природных  
территорий, зон с особыми условиями использования территорий**

Прохождение границы		Описание прохождения границы
от точки	до точки	
1	2	3
849	850	-
850	851	-
851	852	-
852	853	-
853	854	-
854	855	-
855	856	-
856	857	-
857	858	-
858	859	-
859	860	-
860	861	-
861	862	-
862	863	-
863	864	-
864	865	-

**Текстовое описание местоположения границ  
населенных пунктов, территориальных зон, особо охраняемых природных  
территорий, зон с особыми условиями использования территорий**

Прохождение границы		Описание прохождения границы
от точки	до точки	
1	2	3
865	866	-
866	867	-
867	868	-
868	869	-
869	870	-
870	871	-
871	872	-
872	873	-
873	874	-
874	875	-
875	876	-
876	847	-
877	878	-
878	879	-
879	880	-
880	881	-

**Текстовое описание местоположения границ  
населенных пунктов, территориальных зон, особо охраняемых природных  
территорий, зон с особыми условиями использования территорий**

Прохождение границы		Описание прохождения границы
от точки	до точки	
1	2	3
881	882	-
882	883	-
883	884	-
884	885	-
885	886	-
886	887	-
887	888	-
888	889	-
889	890	-
890	891	-
891	892	-
892	893	-
893	894	-
894	895	-
895	896	-
896	897	-

**Текстовое описание местоположения границ  
населенных пунктов, территориальных зон, особо охраняемых природных  
территорий, зон с особыми условиями использования территорий**

Прохождение границы		Описание прохождения границы
от точки	до точки	
1	2	3
897	898	-
898	899	-
899	900	-
900	901	-
901	902	-
902	903	-
903	904	-
904	905	-
905	877	-
906	907	-
907	908	-
908	909	-
909	910	-
910	911	-
911	912	-
912	913	-

**Текстовое описание местоположения границ  
населенных пунктов, территориальных зон, особо охраняемых природных  
территорий, зон с особыми условиями использования территорий**

Прохождение границы		Описание прохождения границы
от точки	до точки	
1	2	3
913	914	-
914	915	-
915	916	-
916	917	-
917	918	-
918	919	-
919	920	-
920	921	-
921	922	-
922	923	-
923	906	-
924	925	-
925	926	-
926	927	-
927	928	-
928	929	-

**Текстовое описание местоположения границ  
населенных пунктов, территориальных зон, особо охраняемых природных  
территорий, зон с особыми условиями использования территорий**

Прохождение границы		Описание прохождения границы
от точки	до точки	
1	2	3
929	930	-
930	931	-
931	932	-
932	933	-
933	934	-
934	935	-
935	936	-
936	937	-
937	938	-
938	939	-
939	940	-
940	941	-
941	942	-
942	943	-
943	944	-
944	945	-



**Текстовое описание местоположения границ  
населенных пунктов, территориальных зон, особо охраняемых природных  
территорий, зон с особыми условиями использования территорий**

Прохождение границы		Описание прохождения границы
от точки	до точки	
1	2	3
945	946	-
946	947	-
947	948	-
948	949	-
949	950	-
950	951	-
951	952	-
952	953	-
953	954	-
954	955	-
955	924	-
956	957	-
957	958	-
958	959	-
959	960	-
960	961	-

**Текстовое описание местоположения границ  
населенных пунктов, территориальных зон, особо охраняемых природных  
территорий, зон с особыми условиями использования территорий**

Прохождение границы		Описание прохождения границы
от точки	до точки	
1	2	3
961	962	-
962	963	-
963	964	-
964	965	-
965	966	-
966	967	-
967	968	-
968	969	-
969	970	-
970	971	-
971	972	-
972	973	-
973	974	-
974	975	-
975	976	-
976	977	-

**Текстовое описание местоположения границ  
населенных пунктов, территориальных зон, особо охраняемых природных  
территорий, зон с особыми условиями использования территорий**

Прохождение границы		Описание прохождения границы
от точки	до точки	
1	2	3
977	978	-
978	979	-
979	980	-
980	981	-
981	982	-
982	983	-
983	984	-
984	985	-
985	986	-
986	987	-
987	988	-
988	956	-
989	990	-
990	991	-
991	992	-
992	993	-

**Текстовое описание местоположения границ  
населенных пунктов, территориальных зон, особо охраняемых природных  
территорий, зон с особыми условиями использования территорий**

Прохождение границы		Описание прохождения границы
от точки	до точки	
1	2	3
993	994	-
994	995	-
995	996	-
996	997	-
997	998	-
998	999	-
999	1000	-
1000	1001	-
1001	1002	-
1002	1003	-
1003	1004	-
1004	1005	-
1005	1006	-
1006	1007	-
1007	1008	-
1008	989	-

**Текстовое описание местоположения границ  
населенных пунктов, территориальных зон, особо охраняемых природных  
территорий, зон с особыми условиями использования территорий**

Прохождение границы		Описание прохождения границы
от точки	до точки	
1	2	3
1009	1010	-
1010	1011	-
1011	1012	-
1012	1013	-
1013	1014	-
1014	1015	-
1015	1016	-
1016	1017	-
1017	1018	-
1018	1019	-
1019	1009	-
1020	1021	-
1021	1022	-
1022	1023	-
1023	1024	-
1024	1025	-

**Текстовое описание местоположения границ  
населенных пунктов, территориальных зон, особо охраняемых природных  
территорий, зон с особыми условиями использования территорий**

Прохождение границы		Описание прохождения границы
от точки	до точки	
1	2	3
1025	1026	-
1026	1027	-
1027	1028	-
1028	1029	-
1029	1030	-
1030	1031	-
1031	1032	-
1032	1033	-
1033	1034	-
1034	1035	-
1035	1036	-
1036	1037	-
1037	1038	-
1038	1039	-
1039	1040	-
1040	1041	-

**Текстовое описание местоположения границ  
населенных пунктов, территориальных зон, особо охраняемых природных  
территорий, зон с особыми условиями использования территорий**

Прохождение границы		Описание прохождения границы
от точки	до точки	
1	2	3
1041	1042	-
1042	1043	-
1043	1020	-
1044	1045	-
1045	1046	-
1046	1047	-
1047	1048	-
1048	1049	-
1049	1050	-
1050	1051	-
1051	1052	-
1052	1053	-
1053	1054	-
1054	1055	-
1055	1056	-
1056	1057	-

**Текстовое описание местоположения границ  
населенных пунктов, территориальных зон, особо охраняемых природных  
территорий, зон с особыми условиями использования территорий**

Прохождение границы		Описание прохождения границы
от точки	до точки	
1	2	3
1057	1058	-
1058	1059	-
1059	1060	-
1060	1061	-
1061	1062	-
1062	1063	-
1063	1064	-
1064	1065	-
1065	1066	-
1066	1067	-
1067	1068	-
1068	1069	-
1069	1070	-
1070	1071	-
1071	1072	-
1072	1073	-



**Текстовое описание местоположения границ  
населенных пунктов, территориальных зон, особо охраняемых природных  
территорий, зон с особыми условиями использования территорий**

Прохождение границы		Описание прохождения границы
от точки	до точки	
1	2	3
1073	1074	-
1074	1075	-
1075	1076	-
1076	1077	-
1077	1078	-
1078	1079	-
1079	1080	-
1080	1081	-
1081	1082	-
1082	1083	-
1083	1084	-
1084	1085	-
1085	1086	-
1086	1087	-
1087	1088	-
1088	1089	-

**Текстовое описание местоположения границ  
населенных пунктов, территориальных зон, особо охраняемых природных  
территорий, зон с особыми условиями использования территорий**

Прохождение границы		Описание прохождения границы
от точки	до точки	
1	2	3
1089	1090	-
1090	1091	-
1091	1092	-
1092	1093	-
1093	1094	-
1094	1095	-
1095	1096	-
1096	1044	-
1097	1098	-
1098	1099	-
1099	1100	-
1100	1101	-
1101	1102	-
1102	1103	-
1103	1104	-
1104	1105	-

**Текстовое описание местоположения границ  
населенных пунктов, территориальных зон, особо охраняемых природных  
территорий, зон с особыми условиями использования территорий**

Прохождение границы		Описание прохождения границы
от точки	до точки	
1	2	3
1105	1106	-
1106	1107	-
1107	1108	-
1108	1109	-
1109	1110	-
1110	1111	-
1111	1112	-
1112	1113	-
1113	1114	-
1114	1115	-
1115	1116	-
1116	1117	-
1117	1097	-
1118	1119	-
1119	1120	-
1120	1121	-

**Текстовое описание местоположения границ  
населенных пунктов, территориальных зон, особо охраняемых природных  
территорий, зон с особыми условиями использования территорий**

Прохождение границы		Описание прохождения границы
от точки	до точки	
1	2	3
1121	1122	-
1122	1123	-
1123	1124	-
1124	1125	-
1125	1126	-
1126	1127	-
1127	1128	-
1128	1129	-
1129	1130	-
1130	1131	-
1131	1132	-
1132	1133	-
1133	1134	-
1134	1118	-
1135	1136	-
1136	1137	-

**Текстовое описание местоположения границ  
населенных пунктов, территориальных зон, особо охраняемых природных  
территорий, зон с особыми условиями использования территорий**

Прохождение границы		Описание прохождения границы
от точки	до точки	
1	2	3
1137	1138	-
1138	1139	-
1139	1140	-
1140	1141	-
1141	1142	-
1142	1143	-
1143	1144	-
1144	1145	-
1145	1146	-
1146	1147	-
1147	1148	-
1148	1149	-
1149	1150	-
1150	1151	-
1151	1152	-
1152	1153	-

**Текстовое описание местоположения границ  
населенных пунктов, территориальных зон, особо охраняемых природных  
территорий, зон с особыми условиями использования территорий**

Прохождение границы		Описание прохождения границы
от точки	до точки	
1	2	3
1153	1135	-
1154	1155	-
1155	1156	-
1156	1157	-
1157	1158	-
1158	1159	-
1159	1160	-
1160	1161	-
1161	1162	-
1162	1163	-
1163	1164	-
1164	1165	-
1165	1166	-
1166	1167	-
1167	1168	-
1168	1169	-

**Текстовое описание местоположения границ  
населенных пунктов, территориальных зон, особо охраняемых природных  
территорий, зон с особыми условиями использования территорий**

Прохождение границы		Описание прохождения границы
от точки	до точки	
1	2	3
1169	1154	-
1170	1171	-
1171	1172	-
1172	1173	-
1173	1174	-
1174	1175	-
1175	1176	-
1176	1177	-
1177	1178	-
1178	1179	-
1179	1180	-
1180	1181	-
1181	1182	-
1182	1183	-
1183	1184	-
1184	1185	-

**Текстовое описание местоположения границ  
населенных пунктов, территориальных зон, особо охраняемых природных  
территорий, зон с особыми условиями использования территорий**

Прохождение границы		Описание прохождения границы
от точки	до точки	
1	2	3
1185	1170	-
1186	1187	-
1187	1188	-
1188	1189	-
1189	1190	-
1190	1191	-
1191	1192	-
1192	1193	-
1193	1194	-
1194	1195	-
1195	1196	-
1196	1197	-
1197	1198	-
1198	1199	-
1199	1200	-
1200	1201	-



**Текстовое описание местоположения границ  
населенных пунктов, территориальных зон, особо охраняемых природных  
территорий, зон с особыми условиями использования территорий**

Прохождение границы		Описание прохождения границы
от точки	до точки	
1	2	3
1201	1186	-
1202	1203	-
1203	1204	-
1204	1205	-
1205	1206	-
1206	1207	-
1207	1208	-
1208	1209	-
1209	1210	-
1210	1211	-
1211	1212	-
1212	1213	-
1213	1214	-
1214	1215	-
1215	1216	-
1216	1217	-

**Текстовое описание местоположения границ  
населенных пунктов, территориальных зон, особо охраняемых природных  
территорий, зон с особыми условиями использования территорий**

Прохождение границы		Описание прохождения границы
от точки	до точки	
1	2	3
1217	1218	-
1218	1219	-
1219	1220	-
1220	1221	-
1221	1222	-
1222	1223	-
1223	1224	-
1224	1225	-
1225	1226	-
1226	1227	-
1227	1202	-
1228	1229	-
1229	1230	-
1230	1231	-
1231	1232	-
1232	1233	-

**Текстовое описание местоположения границ  
населенных пунктов, территориальных зон, особо охраняемых природных  
территорий, зон с особыми условиями использования территорий**

Прохождение границы		Описание прохождения границы
от точки	до точки	
1	2	3
1233	1234	-
1234	1235	-
1235	1236	-
1236	1237	-
1237	1238	-
1238	1239	-
1239	1240	-
1240	1241	-
1241	1242	-
1242	1243	-
1243	1244	-
1244	1245	-
1245	1228	-
1246	1247	-
1247	1248	-
1248	1249	-

**Текстовое описание местоположения границ  
населенных пунктов, территориальных зон, особо охраняемых природных  
территорий, зон с особыми условиями использования территорий**

Прохождение границы		Описание прохождения границы
от точки	до точки	
1	2	3
1249	1250	-
1250	1251	-
1251	1252	-
1252	1253	-
1253	1254	-
1254	1255	-
1255	1256	-
1256	1257	-
1257	1258	-
1258	1259	-
1259	1260	-
1260	1261	-
1261	1262	-
1262	1263	-
1263	1264	-
1264	1246	-

**Текстовое описание местоположения границ  
населенных пунктов, территориальных зон, особо охраняемых природных  
территорий, зон с особыми условиями использования территорий**

Прохождение границы		Описание прохождения границы
от точки	до точки	
1	2	3
1265	1266	-
1266	1267	-
1267	1268	-
1268	1269	-
1269	1270	-
1270	1271	-
1271	1272	-
1272	1273	-
1273	1274	-
1274	1275	-
1275	1265	-
1276	1277	-
1277	1278	-
1278	1279	-
1279	1276	-
1280	1281	-

**Текстовое описание местоположения границ  
населенных пунктов, территориальных зон, особо охраняемых природных  
территорий, зон с особыми условиями использования территорий**

Прохождение границы		Описание прохождения границы
от точки	до точки	
1	2	3
1281	1282	-
1282	1283	-
1283	1284	-
1284	1285	-
1285	1286	-
1286	1287	-
1287	1288	-
1288	1289	-
1289	1290	-
1290	1291	-
1291	1292	-
1292	1293	-
1293	1294	-
1294	1295	-
1295	1296	-
1296	1297	-

**Текстовое описание местоположения границ  
населенных пунктов, территориальных зон, особо охраняемых природных  
территорий, зон с особыми условиями использования территорий**

Прохождение границы		Описание прохождения границы
от точки	до точки	
1	2	3
1297	1298	-
1298	1299	-
1299	1300	-
1300	1280	-
1301	1302	-
1302	1303	-
1303	1304	-
1304	1305	-
1305	1306	-
1306	1307	-
1307	1308	-
1308	1301	-
1309	1310	-
1310	1311	-
1311	1312	-
1312	1313	-

**Текстовое описание местоположения границ  
населенных пунктов, территориальных зон, особо охраняемых природных  
территорий, зон с особыми условиями использования территорий**

Прохождение границы		Описание прохождения границы
от точки	до точки	
1	2	3
1313	1314	-
1314	1315	-
1315	1316	-
1316	1317	-
1317	1318	-
1318	1319	-
1319	1320	-
1320	1309	-
1321	1322	-
1322	1323	-
1323	1324	-
1324	1325	-
1325	1326	-
1326	1327	-
1327	1328	-
1328	1329	-



**Текстовое описание местоположения границ  
населенных пунктов, территориальных зон, особо охраняемых природных  
территорий, зон с особыми условиями использования территорий**

Прохождение границы		Описание прохождения границы
от точки	до точки	
1	2	3
1329	1330	-
1330	1331	-
1331	1332	-
1332	1333	-
1333	1334	-
1334	1335	-
1335	1336	-
1336	1337	-
1337	1338	-
1338	1339	-
1339	1340	-
1340	1341	-
1341	1321	-
1342	1343	-
1343	1344	-
1344	1345	-

**Текстовое описание местоположения границ  
населенных пунктов, территориальных зон, особо охраняемых природных  
территорий, зон с особыми условиями использования территорий**

Прохождение границы		Описание прохождения границы
от точки	до точки	
1	2	3
1345	1346	-
1346	1347	-
1347	1348	-
1348	1349	-
1349	1350	-
1350	1351	-
1351	1352	-
1352	1353	-
1353	1354	-
1354	1355	-
1355	1342	-
1356	1357	-
1357	1358	-
1358	1359	-
1359	1360	-
1360	1361	-

**Текстовое описание местоположения границ  
населенных пунктов, территориальных зон, особо охраняемых природных  
территорий, зон с особыми условиями использования территорий**

Прохождение границы		Описание прохождения границы
от точки	до точки	
1	2	3
1361	1362	-
1362	1363	-
1363	1364	-
1364	1365	-
1365	1366	-
1366	1367	-
1367	1356	-
1368	1369	-
1369	1370	-
1370	1371	-
1371	1372	-
1372	1373	-
1373	1374	-
1374	1375	-
1375	1376	-
1376	1377	-

**Текстовое описание местоположения границ  
населенных пунктов, территориальных зон, особо охраняемых природных  
территорий, зон с особыми условиями использования территорий**

Прохождение границы		Описание прохождения границы
от точки	до точки	
1	2	3
1377	1378	-
1378	1368	-
1379	1380	-
1380	1381	-
1381	1382	-
1382	1383	-
1383	1384	-
1384	1385	-
1385	1386	-
1386	1387	-
1387	1388	-
1388	1389	-
1389	1379	-
1390	1391	-
1391	1392	-
1392	1393	-

**Текстовое описание местоположения границ  
населенных пунктов, территориальных зон, особо охраняемых природных  
территорий, зон с особыми условиями использования территорий**

Прохождение границы		Описание прохождения границы
от точки	до точки	
1	2	3
1393	1394	-
1394	1395	-
1395	1396	-
1396	1397	-
1397	1398	-
1398	1399	-
1399	1400	-
1400	1401	-
1401	1402	-
1402	1390	-
1403	1404	-
1404	1405	-
1405	1406	-
1406	1407	-
1407	1408	-
1408	1409	-

**Текстовое описание местоположения границ  
населенных пунктов, территориальных зон, особо охраняемых природных  
территорий, зон с особыми условиями использования территорий**

Прохождение границы		Описание прохождения границы
от точки	до точки	
1	2	3
1409	1410	-
1410	1411	-
1411	1412	-
1412	1413	-
1413	1403	-
1414	1415	-
1415	1416	-
1416	1417	-
1417	1418	-
1418	1419	-
1419	1420	-
1420	1421	-
1421	1422	-
1422	1423	-
1423	1414	-
1424	1425	-

**Текстовое описание местоположения границ  
населенных пунктов, территориальных зон, особо охраняемых природных  
территорий, зон с особыми условиями использования территорий**

Прохождение границы		Описание прохождения границы
от точки	до точки	
1	2	3
1425	1426	-
1426	1427	-
1427	1428	-
1428	1429	-
1429	1430	-
1430	1431	-
1431	1432	-
1432	1433	-
1433	1424	-
1434	1435	-
1435	1436	-
1436	1437	-
1437	1438	-
1438	1439	-
1439	1434	-
1440	1441	-

**Текстовое описание местоположения границ  
населенных пунктов, территориальных зон, особо охраняемых природных  
территорий, зон с особыми условиями использования территорий**

Прохождение границы		Описание прохождения границы
от точки	до точки	
1	2	3
1441	1442	-
1442	1443	-
1443	1444	-
1444	1445	-
1445	1446	-
1446	1447	-
1447	1440	-
1448	1449	-
1449	1450	-
1450	1451	-
1451	1452	-
1452	1453	-
1453	1454	-
1454	1455	-
1455	1456	-
1456	1457	-



**Текстовое описание местоположения границ  
населенных пунктов, территориальных зон, особо охраняемых природных  
территорий, зон с особыми условиями использования территорий**

Прохождение границы		Описание прохождения границы
от точки	до точки	
1	2	3
1457	1458	-
1458	1448	-
1459	1460	-
1460	1461	-
1461	1462	-
1462	1463	-
1463	1464	-
1464	1465	-
1465	1459	-
1466	1467	-
1467	1468	-
1468	1469	-
1469	1466	-
1470	1471	-
1471	1472	-
1472	1473	-

**Текстовое описание местоположения границ  
населенных пунктов, территориальных зон, особо охраняемых природных  
территорий, зон с особыми условиями использования территорий**

Прохождение границы		Описание прохождения границы
от точки	до точки	
1	2	3
1473	1474	-
1474	1475	-
1475	1476	-
1476	1470	-
1477	1478	-
1478	1479	-
1479	1480	-
1480	1481	-
1481	1482	-
1482	1483	-
1483	1484	-
1484	1485	-
1485	1486	-
1486	1487	-
1487	1488	-
1488	1489	-

**Текстовое описание местоположения границ  
населенных пунктов, территориальных зон, особо охраняемых природных  
территорий, зон с особыми условиями использования территорий**

Прохождение границы		Описание прохождения границы
от точки	до точки	
1	2	3
1489	1490	-
1490	1477	-
1491	1492	-
1492	1493	-
1493	1494	-
1494	1495	-
1495	1496	-
1496	1497	-
1497	1498	-
1498	1499	-
1499	1500	-
1500	1501	-
1501	1502	-
1502	1491	-
1503	1504	-
1504	1505	-

**Текстовое описание местоположения границ  
населенных пунктов, территориальных зон, особо охраняемых природных  
территорий, зон с особыми условиями использования территорий**

Прохождение границы		Описание прохождения границы
от точки	до точки	
1	2	3
1505	1506	-
1506	1507	-
1507	1508	-
1508	1509	-
1509	1510	-
1510	1511	-
1511	1503	-
1512	1513	-
1513	1514	-
1514	1515	-
1515	1516	-
1516	1517	-
1517	1518	-
1518	1519	-
1519	1520	-
1520	1512	-

**Текстовое описание местоположения границ  
населенных пунктов, территориальных зон, особо охраняемых природных  
территорий, зон с особыми условиями использования территорий**

Прохождение границы		Описание прохождения границы
от точки	до точки	
1	2	3
1521	1522	-
1522	1523	-
1523	1524	-
1524	1525	-
1525	1526	-
1526	1527	-
1527	1528	-
1528	1521	-
1529	1530	-
1530	1531	-
1531	1532	-
1532	1529	-
1533	1534	-
1534	1535	-
1535	1536	-
1536	1537	-

**Текстовое описание местоположения границ  
населенных пунктов, территориальных зон, особо охраняемых природных  
территорий, зон с особыми условиями использования территорий**

Прохождение границы		Описание прохождения границы
от точки	до точки	
1	2	3
1537	1538	-
1538	1539	-
1539	1540	-
1540	1541	-
1541	1542	-
1542	1543	-
1543	1533	-
1544	1545	-
1545	1546	-
1546	1547	-
1547	1548	-
1548	1549	-
1549	1550	-
1550	1551	-
1551	1544	-
1552	1553	-

**Текстовое описание местоположения границ  
населенных пунктов, территориальных зон, особо охраняемых природных  
территорий, зон с особыми условиями использования территорий**

Прохождение границы		Описание прохождения границы
от точки	до точки	
1	2	3
1553	1554	-
1554	1555	-
1555	1552	-
1556	1557	-
1557	1558	-
1558	1559	-
1559	1560	-
1560	1556	-
1561	1562	-
1562	1563	-
1563	1564	-
1564	1565	-
1565	1566	-
1566	1567	-
1567	1568	-
1568	1569	-

**Текстовое описание местоположения границ  
населенных пунктов, территориальных зон, особо охраняемых природных  
территорий, зон с особыми условиями использования территорий**

Прохождение границы		Описание прохождения границы
от точки	до точки	
1	2	3
1569	1570	-
1570	1571	-
1571	1572	-
1572	1573	-
1573	1561	-
1574	1575	-
1575	1576	-
1576	1577	-
1577	1578	-
1578	1574	-
1579	1580	-
1580	1581	-
1581	1582	-
1582	1583	-
1583	1579	-
1584	1585	-



**Текстовое описание местоположения границ  
населенных пунктов, территориальных зон, особо охраняемых природных  
территорий, зон с особыми условиями использования территорий**

Прохождение границы		Описание прохождения границы
от точки	до точки	
1	2	3
1585	1586	-
1586	1587	-
1587	1588	-
1588	1589	-
1589	1590	-
1590	1591	-
1591	1592	-
1592	1593	-
1593	1584	-
1594	1595	-
1595	1596	-
1596	1597	-
1597	1594	-
1598	1599	-
1599	1600	-
1600	1601	-

**Текстовое описание местоположения границ  
населенных пунктов, территориальных зон, особо охраняемых природных  
территорий, зон с особыми условиями использования территорий**

Прохождение границы		Описание прохождения границы
от точки	до точки	
1	2	3
1601	1602	-
1602	1603	-
1603	1604	-
1604	1605	-
1605	1598	-
1606	1607	-
1607	1608	-
1608	1609	-
1609	1610	-
1610	1611	-
1611	1612	-
1612	1613	-
1613	1606	-
1614	1615	-
1615	1616	-
1616	1617	-

**Текстовое описание местоположения границ  
населенных пунктов, территориальных зон, особо охраняемых природных  
территорий, зон с особыми условиями использования территорий**

Прохождение границы		Описание прохождения границы
от точки	до точки	
1	2	3
1617	1618	-
1618	1619	-
1619	1620	-
1620	1621	-
1621	1614	-
1622	1623	-
1623	1624	-
1624	1625	-
1625	1626	-
1626	1627	-
1627	1628	-
1628	1629	-
1629	1630	-
1630	1631	-
1631	1632	-
1632	1633	-

**Текстовое описание местоположения границ  
населенных пунктов, территориальных зон, особо охраняемых природных  
территорий, зон с особыми условиями использования территорий**

Прохождение границы		Описание прохождения границы
от точки	до точки	
1	2	3
1633	1634	-
1634	1635	-
1635	1636	-
1636	1637	-
1637	1638	-
1638	1639	-
1639	1640	-
1640	1641	-
1641	1642	-
1642	1643	-
1643	1644	-
1644	1645	-
1645	1646	-
1646	1647	-
1647	1648	-
1648	1649	-

**Текстовое описание местоположения границ  
населенных пунктов, территориальных зон, особо охраняемых природных  
территорий, зон с особыми условиями использования территорий**

Прохождение границы		Описание прохождения границы
от точки	до точки	
1	2	3
1649	1650	-
1650	1651	-
1651	1652	-
1652	1653	-
1653	1654	-
1654	1655	-
1655	1656	-
1656	1657	-
1657	1658	-
1658	1659	-
1659	1660	-
1660	1661	-
1661	1662	-
1662	1622	-
1663	1664	-
1664	1665	-

**Текстовое описание местоположения границ  
населенных пунктов, территориальных зон, особо охраняемых природных  
территорий, зон с особыми условиями использования территорий**

Прохождение границы		Описание прохождения границы
от точки	до точки	
1	2	3
1665	1666	-
1666	1667	-
1667	1668	-
1668	1669	-
1669	1670	-
1670	1671	-
1671	1672	-
1672	1673	-
1673	1674	-
1674	1675	-
1675	1676	-
1676	1677	-
1677	1678	-
1678	1679	-
1679	1680	-
1680	1681	-

**Текстовое описание местоположения границ  
населенных пунктов, территориальных зон, особо охраняемых природных  
территорий, зон с особыми условиями использования территорий**

Прохождение границы		Описание прохождения границы
от точки	до точки	
1	2	3
1681	1682	-
1682	1683	-
1683	1684	-
1684	1685	-
1685	1686	-
1686	1687	-
1687	1688	-
1688	1689	-
1689	1690	-
1690	1691	-
1691	1692	-
1692	1693	-
1693	1694	-
1694	1695	-
1695	1696	-
1696	1697	-

**Текстовое описание местоположения границ  
населенных пунктов, территориальных зон, особо охраняемых природных  
территорий, зон с особыми условиями использования территорий**

Прохождение границы		Описание прохождения границы
от точки	до точки	
1	2	3
1697	1698	-
1698	1699	-
1699	1700	-
1700	1701	-
1701	1702	-
1702	1703	-
1703	1704	-
1704	1705	-
1705	1706	-
1706	1663	-
1707	1708	-
1708	1709	-
1709	1710	-
1710	1711	-
1711	1712	-
1712	1713	-



**Текстовое описание местоположения границ  
населенных пунктов, территориальных зон, особо охраняемых природных  
территорий, зон с особыми условиями использования территорий**

Прохождение границы		Описание прохождения границы
от точки	до точки	
1	2	3
1713	1714	-
1714	1715	-
1715	1716	-
1716	1717	-
1717	1718	-
1718	1719	-
1719	1720	-
1720	1721	-
1721	1722	-
1722	1723	-
1723	1724	-
1724	1725	-
1725	1726	-
1726	1727	-
1727	1728	-
1728	1707	-

**Текстовое описание местоположения границ  
населенных пунктов, территориальных зон, особо охраняемых природных  
территорий, зон с особыми условиями использования территорий**

Прохождение границы		Описание прохождения границы
от точки	до точки	
1	2	3
1729	1730	-
1730	1731	-
1731	1732	-
1732	1733	-
1733	1734	-
1734	1735	-
1735	1736	-
1736	1737	-
1737	1738	-
1738	1739	-
1739	1740	-
1740	1741	-
1741	1742	-
1742	1743	-
1743	1744	-
1744	1745	-

**Текстовое описание местоположения границ  
населенных пунктов, территориальных зон, особо охраняемых природных  
территорий, зон с особыми условиями использования территорий**

Прохождение границы		Описание прохождения границы
от точки	до точки	
1	2	3
1745	1746	-
1746	1747	-
1747	1748	-
1748	1749	-
1749	1750	-
1750	1751	-
1751	1752	-
1752	1753	-
1753	1754	-
1754	1729	-
1755	1756	-
1756	1757	-
1757	1758	-
1758	1759	-
1759	1760	-
1760	1761	-

**Текстовое описание местоположения границ  
населенных пунктов, территориальных зон, особо охраняемых природных  
территорий, зон с особыми условиями использования территорий**

Прохождение границы		Описание прохождения границы
от точки	до точки	
1	2	3
1761	1762	-
1762	1763	-
1763	1764	-
1764	1765	-
1765	1766	-
1766	1767	-
1767	1768	-
1768	1769	-
1769	1770	-
1770	1771	-
1771	1772	-
1772	1773	-
1773	1774	-
1774	1775	-
1775	1776	-
1776	1777	-

**Текстовое описание местоположения границ  
населенных пунктов, территориальных зон, особо охраняемых природных  
территорий, зон с особыми условиями использования территорий**

Прохождение границы		Описание прохождения границы
от точки	до точки	
1	2	3
1777	1778	-
1778	1779	-
1779	1780	-
1780	1781	-
1781	1782	-
1782	1783	-
1783	1784	-
1784	1785	-
1785	1786	-
1786	1787	-
1787	1788	-
1788	1789	-
1789	1790	-
1790	1791	-
1791	1792	-
1792	1793	-

**Текстовое описание местоположения границ  
населенных пунктов, территориальных зон, особо охраняемых природных  
территорий, зон с особыми условиями использования территорий**

Прохождение границы		Описание прохождения границы
от точки	до точки	
1	2	3
1793	1794	-
1794	1795	-
1795	1796	-
1796	1797	-
1797	1798	-
1798	1799	-
1799	1800	-
1800	1801	-
1801	1802	-
1802	1803	-
1803	1804	-
1804	1805	-
1805	1806	-
1806	1807	-
1807	1808	-
1808	1809	-

**Текстовое описание местоположения границ  
населенных пунктов, территориальных зон, особо охраняемых природных  
территорий, зон с особыми условиями использования территорий**

Прохождение границы		Описание прохождения границы
от точки	до точки	
1	2	3
1809	1810	-
1810	1811	-
1811	1812	-
1812	1813	-
1813	1814	-
1814	1815	-
1815	1816	-
1816	1817	-
1817	1818	-
1818	1819	-
1819	1820	-
1820	1821	-
1821	1822	-
1822	1755	-
1823	1824	-
1824	1825	-

**Текстовое описание местоположения границ  
населенных пунктов, территориальных зон, особо охраняемых природных  
территорий, зон с особыми условиями использования территорий**

Прохождение границы		Описание прохождения границы
от точки	до точки	
1	2	3
1825	1826	-
1826	1827	-
1827	1828	-
1828	1829	-
1829	1830	-
1830	1831	-
1831	1832	-
1832	1833	-
1833	1834	-
1834	1835	-
1835	1836	-
1836	1837	-
1837	1838	-
1838	1839	-
1839	1840	-
1840	1841	-



**Текстовое описание местоположения границ  
населенных пунктов, территориальных зон, особо охраняемых природных  
территорий, зон с особыми условиями использования территорий**

Прохождение границы		Описание прохождения границы
от точки	до точки	
1	2	3
1841	1842	-
1842	1843	-
1843	1844	-
1844	1845	-
1845	1846	-
1846	1847	-
1847	1848	-
1848	1849	-
1849	1850	-
1850	1851	-
1851	1852	-
1852	1853	-
1853	1854	-
1854	1855	-
1855	1856	-
1856	1857	-

**Текстовое описание местоположения границ  
населенных пунктов, территориальных зон, особо охраняемых природных  
территорий, зон с особыми условиями использования территорий**

Прохождение границы		Описание прохождения границы
от точки	до точки	
1	2	3
1857	1858	-
1858	1859	-
1859	1860	-
1860	1861	-
1861	1862	-
1862	1863	-
1863	1864	-
1864	1865	-
1865	1866	-
1866	1867	-
1867	1868	-
1868	1869	-
1869	1870	-
1870	1871	-
1871	1872	-
1872	1873	-

**Текстовое описание местоположения границ  
населенных пунктов, территориальных зон, особо охраняемых природных  
территорий, зон с особыми условиями использования территорий**

Прохождение границы		Описание прохождения границы
от точки	до точки	
1	2	3
1873	1874	-
1874	1875	-
1875	1876	-
1876	1877	-
1877	1878	-
1878	1879	-
1879	1880	-
1880	1881	-
1881	1882	-
1882	1883	-
1883	1884	-
1884	1885	-
1885	1886	-
1886	1887	-
1887	1888	-
1888	1823	-

**Текстовое описание местоположения границ  
населенных пунктов, территориальных зон, особо охраняемых природных  
территорий, зон с особыми условиями использования территорий**

Прохождение границы		Описание прохождения границы
от точки	до точки	
1	2	3
1889	1890	-
1890	1891	-
1891	1892	-
1892	1893	-
1893	1894	-
1894	1895	-
1895	1896	-
1896	1897	-
1897	1898	-
1898	1899	-
1899	1900	-
1900	1901	-
1901	1902	-
1902	1903	-
1903	1904	-
1904	1905	-

**Текстовое описание местоположения границ  
населенных пунктов, территориальных зон, особо охраняемых природных  
территорий, зон с особыми условиями использования территорий**

Прохождение границы		Описание прохождения границы
от точки	до точки	
1	2	3
1905	1906	-
1906	1907	-
1907	1908	-
1908	1909	-
1909	1910	-
1910	1911	-
1911	1912	-
1912	1913	-
1913	1914	-
1914	1915	-
1915	1916	-
1916	1917	-
1917	1918	-
1918	1919	-
1919	1920	-
1920	1921	-

**Текстовое описание местоположения границ  
населенных пунктов, территориальных зон, особо охраняемых природных  
территорий, зон с особыми условиями использования территорий**

Прохождение границы		Описание прохождения границы
от точки	до точки	
1	2	3
1921	1922	-
1922	1923	-
1923	1924	-
1924	1925	-
1925	1926	-
1926	1927	-
1927	1928	-
1928	1929	-
1929	1930	-
1930	1931	-
1931	1932	-
1932	1933	-
1933	1934	-
1934	1935	-
1935	1936	-
1936	1937	-

**Текстовое описание местоположения границ  
населенных пунктов, территориальных зон, особо охраняемых природных  
территорий, зон с особыми условиями использования территорий**

Прохождение границы		Описание прохождения границы
от точки	до точки	
1	2	3
1937	1938	-
1938	1939	-
1939	1940	-
1940	1941	-
1941	1942	-
1942	1943	-
1943	1944	-
1944	1945	-
1945	1946	-
1946	1947	-
1947	1889	-
1948	1949	-
1949	1950	-
1950	1951	-
1951	1952	-
1952	1953	-

**Текстовое описание местоположения границ  
населенных пунктов, территориальных зон, особо охраняемых природных  
территорий, зон с особыми условиями использования территорий**

Прохождение границы		Описание прохождения границы
от точки	до точки	
1	2	3
1953	1954	-
1954	1955	-
1955	1956	-
1956	1957	-
1957	1958	-
1958	1959	-
1959	1960	-
1960	1961	-
1961	1962	-
1962	1963	-
1963	1964	-
1964	1965	-
1965	1966	-
1966	1967	-
1967	1968	-
1968	1969	-



**Текстовое описание местоположения границ  
населенных пунктов, территориальных зон, особо охраняемых природных  
территорий, зон с особыми условиями использования территорий**

Прохождение границы		Описание прохождения границы
от точки	до точки	
1	2	3
1969	1970	-
1970	1971	-
1971	1972	-
1972	1973	-
1973	1974	-
1974	1975	-
1975	1976	-
1976	1977	-
1977	1978	-
1978	1979	-
1979	1980	-
1980	1981	-
1981	1982	-
1982	1983	-
1983	1984	-
1984	1985	-

**Текстовое описание местоположения границ  
населенных пунктов, территориальных зон, особо охраняемых природных  
территорий, зон с особыми условиями использования территорий**

Прохождение границы		Описание прохождения границы
от точки	до точки	
1	2	3
1985	1986	-
1986	1987	-
1987	1988	-
1988	1989	-
1989	1990	-
1990	1991	-
1991	1992	-
1992	1993	-
1993	1994	-
1994	1995	-
1995	1996	-
1996	1997	-
1997	1998	-
1998	1999	-
1999	2000	-
2000	2001	-

**Текстовое описание местоположения границ  
населенных пунктов, территориальных зон, особо охраняемых природных  
территорий, зон с особыми условиями использования территорий**

Прохождение границы		Описание прохождения границы
от точки	до точки	
1	2	3
2001	2002	-
2002	2003	-
2003	2004	-
2004	2005	-
2005	2006	-
2006	1948	-
2007	2008	-
2008	2009	-
2009	2010	-
2010	2011	-
2011	2012	-
2012	2013	-
2013	2014	-
2014	2015	-
2015	2016	-
2016	2017	-

**Текстовое описание местоположения границ  
населенных пунктов, территориальных зон, особо охраняемых природных  
территорий, зон с особыми условиями использования территорий**

Прохождение границы		Описание прохождения границы
от точки	до точки	
1	2	3
2017	2018	-
2018	2019	-
2019	2020	-
2020	2021	-
2021	2022	-
2022	2023	-
2023	2024	-
2024	2025	-
2025	2026	-
2026	2027	-
2027	2028	-
2028	2029	-
2029	2030	-
2030	2031	-
2031	2032	-
2032	2033	-

**Текстовое описание местоположения границ  
населенных пунктов, территориальных зон, особо охраняемых природных  
территорий, зон с особыми условиями использования территорий**

Прохождение границы		Описание прохождения границы
от точки	до точки	
1	2	3
2033	2034	-
2034	2035	-
2035	2036	-
2036	2037	-
2037	2038	-
2038	2039	-
2039	2040	-
2040	2041	-
2041	2042	-
2042	2043	-
2043	2044	-
2044	2045	-
2045	2046	-
2046	2047	-
2047	2048	-
2048	2049	-

**Текстовое описание местоположения границ  
населенных пунктов, территориальных зон, особо охраняемых природных  
территорий, зон с особыми условиями использования территорий**

Прохождение границы		Описание прохождения границы
от точки	до точки	
1	2	3
2049	2050	-
2050	2051	-
2051	2052	-
2052	2053	-
2053	2054	-
2054	2055	-
2055	2056	-
2056	2057	-
2057	2058	-
2058	2059	-
2059	2060	-
2060	2061	-
2061	2062	-
2062	2063	-
2063	2064	-
2064	2065	-

**Текстовое описание местоположения границ  
населенных пунктов, территориальных зон, особо охраняемых природных  
территорий, зон с особыми условиями использования территорий**

Прохождение границы		Описание прохождения границы
от точки	до точки	
1	2	3
2065	2066	-
2066	2067	-
2067	2068	-
2068	2069	-
2069	2070	-
2070	2071	-
2071	2072	-
2072	2073	-
2073	2074	-
2074	2075	-
2075	2076	-
2076	2077	-
2077	2078	-
2078	2079	-
2079	2080	-
2080	2081	-

**Текстовое описание местоположения границ  
населенных пунктов, территориальных зон, особо охраняемых природных  
территорий, зон с особыми условиями использования территорий**

Прохождение границы		Описание прохождения границы
от точки	до точки	
1	2	3
2081	2082	-
2082	2083	-
2083	2084	-
2084	2007	-
2085	2086	-
2086	2087	-
2087	2088	-
2088	2089	-
2089	2090	-
2090	2091	-
2091	2092	-
2092	2093	-
2093	2094	-
2094	2095	-
2095	2096	-
2096	2097	-



**Текстовое описание местоположения границ  
населенных пунктов, территориальных зон, особо охраняемых природных  
территорий, зон с особыми условиями использования территорий**

Прохождение границы		Описание прохождения границы
от точки	до точки	
1	2	3
2097	2098	-
2098	2099	-
2099	2100	-
2100	2101	-
2101	2102	-
2102	2103	-
2103	2104	-
2104	2105	-
2105	2106	-
2106	2107	-
2107	2108	-
2108	2109	-
2109	2110	-
2110	2111	-
2111	2112	-
2112	2113	-

**Текстовое описание местоположения границ  
населенных пунктов, территориальных зон, особо охраняемых природных  
территорий, зон с особыми условиями использования территорий**

Прохождение границы		Описание прохождения границы
от точки	до точки	
1	2	3
2113	2114	-
2114	2115	-
2115	2116	-
2116	2117	-
2117	2118	-
2118	2119	-
2119	2120	-
2120	2121	-
2121	2122	-
2122	2123	-
2123	2124	-
2124	2125	-
2125	2126	-
2126	2127	-
2127	2128	-
2128	2129	-

**Текстовое описание местоположения границ  
населенных пунктов, территориальных зон, особо охраняемых природных  
территорий, зон с особыми условиями использования территорий**

Прохождение границы		Описание прохождения границы
от точки	до точки	
1	2	3
2129	2130	-
2130	2085	-
2131	2132	-
2132	2133	-
2133	2134	-
2134	2135	-
2135	2136	-
2136	2137	-
2137	2138	-
2138	2139	-
2139	2140	-
2140	2141	-
2141	2142	-
2142	2143	-
2143	2144	-
2144	2145	-

**Текстовое описание местоположения границ  
населенных пунктов, территориальных зон, особо охраняемых природных  
территорий, зон с особыми условиями использования территорий**

Прохождение границы		Описание прохождения границы
от точки	до точки	
1	2	3
2145	2146	-
2146	2147	-
2147	2148	-
2148	2149	-
2149	2150	-
2150	2151	-
2151	2152	-
2152	2153	-
2153	2154	-
2154	2155	-
2155	2156	-
2156	2157	-
2157	2158	-
2158	2159	-
2159	2160	-
2160	2161	-

**Текстовое описание местоположения границ  
населенных пунктов, территориальных зон, особо охраняемых природных  
территорий, зон с особыми условиями использования территорий**

Прохождение границы		Описание прохождения границы
от точки	до точки	
1	2	3
2161	2162	-
2162	2163	-
2163	2164	-
2164	2165	-
2165	2166	-
2166	2167	-
2167	2168	-
2168	2169	-
2169	2170	-
2170	2171	-
2171	2172	-
2172	2173	-
2173	2174	-
2174	2175	-
2175	2176	-
2176	2177	-

**Текстовое описание местоположения границ  
населенных пунктов, территориальных зон, особо охраняемых природных  
территорий, зон с особыми условиями использования территорий**

Прохождение границы		Описание прохождения границы
от точки	до точки	
1	2	3
2177	2178	-
2178	2179	-
2179	2180	-
2180	2181	-
2181	2182	-
2182	2183	-
2183	2184	-
2184	2185	-
2185	2186	-
2186	2187	-
2187	2188	-
2188	2189	-
2189	2190	-
2190	2191	-
2191	2192	-
2192	2193	-

**Текстовое описание местоположения границ  
населенных пунктов, территориальных зон, особо охраняемых природных  
территорий, зон с особыми условиями использования территорий**

Прохождение границы		Описание прохождения границы
от точки	до точки	
1	2	3
2193	2194	-
2194	2195	-
2195	2196	-
2196	2197	-
2197	2198	-
2198	2199	-
2199	2200	-
2200	2201	-
2201	2202	-
2202	2203	-
2203	2204	-
2204	2131	-
2205	2206	-
2206	2207	-
2207	2208	-
2208	2209	-

**Текстовое описание местоположения границ  
населенных пунктов, территориальных зон, особо охраняемых природных  
территорий, зон с особыми условиями использования территорий**

Прохождение границы		Описание прохождения границы
от точки	до точки	
1	2	3
2209	2210	-
2210	2211	-
2211	2212	-
2212	2213	-
2213	2214	-
2214	2215	-
2215	2216	-
2216	2217	-
2217	2218	-
2218	2219	-
2219	2220	-
2220	2221	-
2221	2222	-
2222	2223	-
2223	2224	-
2224	2225	-



**Текстовое описание местоположения границ  
населенных пунктов, территориальных зон, особо охраняемых природных  
территорий, зон с особыми условиями использования территорий**

Прохождение границы		Описание прохождения границы
от точки	до точки	
1	2	3
2225	2226	-
2226	2227	-
2227	2228	-
2228	2229	-
2229	2230	-
2230	2231	-
2231	2232	-
2232	2233	-
2233	2234	-
2234	2235	-
2235	2236	-
2236	2237	-
2237	2238	-
2238	2239	-
2239	2240	-
2240	2241	-

**Текстовое описание местоположения границ  
населенных пунктов, территориальных зон, особо охраняемых природных  
территорий, зон с особыми условиями использования территорий**

Прохождение границы		Описание прохождения границы
от точки	до точки	
1	2	3
2241	2242	-
2242	2243	-
2243	2244	-
2244	2245	-
2245	2246	-
2246	2247	-
2247	2248	-
2248	2249	-
2249	2250	-
2250	2251	-
2251	2252	-
2252	2253	-
2253	2254	-
2254	2255	-
2255	2256	-
2256	2257	-

**Текстовое описание местоположения границ  
населенных пунктов, территориальных зон, особо охраняемых природных  
территорий, зон с особыми условиями использования территорий**

Прохождение границы		Описание прохождения границы
от точки	до точки	
1	2	3
2257	2258	-
2258	2259	-
2259	2260	-
2260	2261	-
2261	2205	-
2262	2263	-
2263	2264	-
2264	2265	-
2265	2266	-
2266	2267	-
2267	2268	-
2268	2269	-
2269	2270	-
2270	2271	-
2271	2272	-
2272	2273	-

**Текстовое описание местоположения границ  
населенных пунктов, территориальных зон, особо охраняемых природных  
территорий, зон с особыми условиями использования территорий**

Прохождение границы		Описание прохождения границы
от точки	до точки	
1	2	3
2273	2274	-
2274	2275	-
2275	2276	-
2276	2277	-
2277	2278	-
2278	2279	-
2279	2280	-
2280	2281	-
2281	2282	-
2282	2283	-
2283	2284	-
2284	2285	-
2285	2286	-
2286	2287	-
2287	2288	-
2288	2289	-

**Текстовое описание местоположения границ  
населенных пунктов, территориальных зон, особо охраняемых природных  
территорий, зон с особыми условиями использования территорий**

Прохождение границы		Описание прохождения границы
от точки	до точки	
1	2	3
2289	2290	-
2290	2291	-
2291	2292	-
2292	2293	-
2293	2294	-
2294	2295	-
2295	2296	-
2296	2297	-
2297	2298	-
2298	2299	-
2299	2300	-
2300	2301	-
2301	2302	-
2302	2303	-
2303	2304	-
2304	2305	-

**Текстовое описание местоположения границ  
населенных пунктов, территориальных зон, особо охраняемых природных  
территорий, зон с особыми условиями использования территорий**

Прохождение границы		Описание прохождения границы
от точки	до точки	
1	2	3
2305	2306	-
2306	2307	-
2307	2308	-
2308	2309	-
2309	2310	-
2310	2311	-
2311	2312	-
2312	2313	-
2313	2314	-
2314	2315	-
2315	2316	-
2316	2317	-
2317	2318	-
2318	2319	-
2319	2320	-
2320	2262	-

**Текстовое описание местоположения границ  
населенных пунктов, территориальных зон, особо охраняемых природных  
территорий, зон с особыми условиями использования территорий**

Прохождение границы		Описание прохождения границы
от точки	до точки	
1	2	3
2321	2322	-
2322	2323	-
2323	2324	-
2324	2325	-
2325	2326	-
2326	2327	-
2327	2328	-
2328	2329	-
2329	2330	-
2330	2331	-
2331	2332	-
2332	2333	-
2333	2334	-
2334	2335	-
2335	2336	-
2336	2337	-

**Текстовое описание местоположения границ  
населенных пунктов, территориальных зон, особо охраняемых природных  
территорий, зон с особыми условиями использования территорий**

Прохождение границы		Описание прохождения границы
от точки	до точки	
1	2	3
2337	2338	-
2338	2321	-
2339	2340	-
2340	2341	-
2341	2342	-
2342	2343	-
2343	2344	-
2344	2345	-
2345	2346	-
2346	2347	-
2347	2348	-
2348	2349	-
2349	2350	-
2350	2351	-
2351	2352	-
2352	2353	-



**Текстовое описание местоположения границ  
населенных пунктов, территориальных зон, особо охраняемых природных  
территорий, зон с особыми условиями использования территорий**

Прохождение границы		Описание прохождения границы
от точки	до точки	
1	2	3
2353	2354	-
2354	2355	-
2355	2356	-
2356	2357	-
2357	2358	-
2358	2359	-
2359	2360	-
2360	2361	-
2361	2362	-
2362	2363	-
2363	2364	-
2364	2365	-
2365	2366	-
2366	2367	-
2367	2368	-
2368	2369	-

**Текстовое описание местоположения границ  
населенных пунктов, территориальных зон, особо охраняемых природных  
территорий, зон с особыми условиями использования территорий**

Прохождение границы		Описание прохождения границы
от точки	до точки	
1	2	3
2369	2370	-
2370	2371	-
2371	2372	-
2372	2373	-
2373	2374	-
2374	2375	-
2375	2376	-
2376	2377	-
2377	2378	-
2378	2379	-
2379	2380	-
2380	2381	-
2381	2382	-
2382	2383	-
2383	2384	-
2384	2385	-

**Текстовое описание местоположения границ  
населенных пунктов, территориальных зон, особо охраняемых природных  
территорий, зон с особыми условиями использования территорий**

Прохождение границы		Описание прохождения границы
от точки	до точки	
1	2	3
2385	2386	-
2386	2387	-
2387	2388	-
2388	2389	-
2389	2390	-
2390	2391	-
2391	2392	-
2392	2393	-
2393	2394	-
2394	2395	-
2395	2396	-
2396	2397	-
2397	2398	-
2398	2399	-
2399	2400	-
2400	2401	-

**Текстовое описание местоположения границ  
населенных пунктов, территориальных зон, особо охраняемых природных  
территорий, зон с особыми условиями использования территорий**

Прохождение границы		Описание прохождения границы
от точки	до точки	
1	2	3
2401	2402	-
2402	2403	-
2403	2404	-
2404	2405	-
2405	2406	-
2406	2407	-
2407	2408	-
2408	2409	-
2409	2410	-
2410	2411	-
2411	2412	-
2412	2413	-
2413	2339	-
2414	2415	-
2415	2416	-
2416	2417	-

**Текстовое описание местоположения границ  
населенных пунктов, территориальных зон, особо охраняемых природных  
территорий, зон с особыми условиями использования территорий**

Прохождение границы		Описание прохождения границы
от точки	до точки	
1	2	3
2417	2418	-
2418	2414	-
2419	2420	-
2420	2421	-
2421	2422	-
2422	2423	-
2423	2424	-
2424	2425	-
2425	2426	-
2426	2427	-
2427	2428	-
2428	2429	-
2429	2430	-
2430	2431	-
2431	2432	-
2432	2433	-

**Текстовое описание местоположения границ  
населенных пунктов, территориальных зон, особо охраняемых природных  
территорий, зон с особыми условиями использования территорий**

Прохождение границы		Описание прохождения границы
от точки	до точки	
1	2	3
2433	2434	-
2434	2435	-
2435	2436	-
2436	2437	-
2437	2438	-
2438	2439	-
2439	2440	-
2440	2441	-
2441	2442	-
2442	2443	-
2443	2444	-
2444	2445	-
2445	2446	-
2446	2447	-
2447	2448	-
2448	2449	-

**Текстовое описание местоположения границ  
населенных пунктов, территориальных зон, особо охраняемых природных  
территорий, зон с особыми условиями использования территорий**

Прохождение границы		Описание прохождения границы
от точки	до точки	
1	2	3
2449	2450	-
2450	2451	-
2451	2452	-
2452	2453	-
2453	2454	-
2454	2455	-
2455	2456	-
2456	2457	-
2457	2458	-
2458	2459	-
2459	2460	-
2460	2461	-
2461	2419	-
2462	2463	-
2463	2464	-
2464	2465	-

**Текстовое описание местоположения границ  
населенных пунктов, территориальных зон, особо охраняемых природных  
территорий, зон с особыми условиями использования территорий**

Прохождение границы		Описание прохождения границы
от точки	до точки	
1	2	3
2465	2466	-
2466	2467	-
2467	2468	-
2468	2469	-
2469	2470	-
2470	2471	-
2471	2472	-
2472	2473	-
2473	2474	-
2474	2475	-
2475	2476	-
2476	2477	-
2477	2478	-
2478	2479	-
2479	2480	-
2480	2481	-



**Текстовое описание местоположения границ  
населенных пунктов, территориальных зон, особо охраняемых природных  
территорий, зон с особыми условиями использования территорий**

Прохождение границы		Описание прохождения границы
от точки	до точки	
1	2	3
2481	2482	-
2482	2483	-
2483	2484	-
2484	2485	-
2485	2486	-
2486	2487	-
2487	2488	-
2488	2489	-
2489	2490	-
2490	2491	-
2491	2492	-
2492	2493	-
2493	2462	-
2494	2495	-
2495	2496	-
2496	2497	-

**Текстовое описание местоположения границ  
населенных пунктов, территориальных зон, особо охраняемых природных  
территорий, зон с особыми условиями использования территорий**

Прохождение границы		Описание прохождения границы
от точки	до точки	
1	2	3
2497	2498	-
2498	2499	-
2499	2500	-
2500	2501	-
2501	2502	-
2502	2503	-
2503	2504	-
2504	2505	-
2505	2506	-
2506	2507	-
2507	2508	-
2508	2509	-
2509	2494	-
2510	2511	-
2511	2512	-
2512	2513	-

**Текстовое описание местоположения границ  
населенных пунктов, территориальных зон, особо охраняемых природных  
территорий, зон с особыми условиями использования территорий**

Прохождение границы		Описание прохождения границы
от точки	до точки	
1	2	3
2513	2514	-
2514	2515	-
2515	2516	-
2516	2517	-
2517	2518	-
2518	2519	-
2519	2520	-
2520	2521	-
2521	2522	-
2522	2523	-
2523	2524	-
2524	2525	-
2525	2526	-
2526	2527	-
2527	2528	-
2528	2529	-

**Текстовое описание местоположения границ  
населенных пунктов, территориальных зон, особо охраняемых природных  
территорий, зон с особыми условиями использования территорий**

Прохождение границы		Описание прохождения границы
от точки	до точки	
1	2	3
2529	2530	-
2530	2531	-
2531	2532	-
2532	2533	-
2533	2534	-
2534	2510	-
2535	2536	-
2536	2537	-
2537	2538	-
2538	2539	-
2539	2540	-
2540	2541	-
2541	2542	-
2542	2543	-
2543	2544	-
2544	2545	-

**Текстовое описание местоположения границ  
населенных пунктов, территориальных зон, особо охраняемых природных  
территорий, зон с особыми условиями использования территорий**

Прохождение границы		Описание прохождения границы
от точки	до точки	
1	2	3
2545	2546	-
2546	2547	-
2547	2548	-
2548	2549	-
2549	2550	-
2550	2551	-
2551	2535	-
2552	2553	-
2553	2554	-
2554	2555	-
2555	2556	-
2556	2557	-
2557	2558	-
2558	2559	-
2559	2560	-
2560	2561	-

**Текстовое описание местоположения границ  
населенных пунктов, территориальных зон, особо охраняемых природных  
территорий, зон с особыми условиями использования территорий**

Прохождение границы		Описание прохождения границы
от точки	до точки	
1	2	3
2561	2562	-
2562	2563	-
2563	2564	-
2564	2565	-
2565	2566	-
2566	2567	-
2567	2568	-
2568	2569	-
2569	2570	-
2570	2571	-
2571	2572	-
2572	2573	-
2573	2574	-
2574	2575	-
2575	2576	-
2576	2577	-

**Текстовое описание местоположения границ  
населенных пунктов, территориальных зон, особо охраняемых природных  
территорий, зон с особыми условиями использования территорий**

Прохождение границы		Описание прохождения границы
от точки	до точки	
1	2	3
2577	2578	-
2578	2579	-
2579	2580	-
2580	2581	-
2581	2582	-
2582	2583	-
2583	2584	-
2584	2585	-
2585	2586	-
2586	2587	-
2587	2588	-
2588	2589	-
2589	2590	-
2590	2591	-
2591	2592	-
2592	2593	-

**Текстовое описание местоположения границ  
населенных пунктов, территориальных зон, особо охраняемых природных  
территорий, зон с особыми условиями использования территорий**

Прохождение границы		Описание прохождения границы
от точки	до точки	
1	2	3
2593	2594	-
2594	2595	-
2595	2596	-
2596	2597	-
2597	2598	-
2598	2599	-
2599	2600	-
2600	2601	-
2601	2602	-
2602	2603	-
2603	2604	-
2604	2605	-
2605	2606	-
2606	2607	-
2607	2608	-
2608	2609	-



**Текстовое описание местоположения границ  
населенных пунктов, территориальных зон, особо охраняемых природных  
территорий, зон с особыми условиями использования территорий**

Прохождение границы		Описание прохождения границы
от точки	до точки	
1	2	3
2609	2610	-
2610	2611	-
2611	2612	-
2612	2613	-
2613	2614	-
2614	2615	-
2615	2616	-
2616	2617	-
2617	2618	-
2618	2619	-
2619	2620	-
2620	2621	-
2621	2622	-
2622	2623	-
2623	2624	-
2624	2625	-

**Текстовое описание местоположения границ  
населенных пунктов, территориальных зон, особо охраняемых природных  
территорий, зон с особыми условиями использования территорий**

Прохождение границы		Описание прохождения границы
от точки	до точки	
1	2	3
2625	2626	-
2626	2627	-
2627	2628	-
2628	2629	-
2629	2630	-
2630	2631	-
2631	2632	-
2632	2633	-
2633	2634	-
2634	2635	-
2635	2636	-
2636	2637	-
2637	2638	-
2638	2639	-
2639	2640	-
2640	2641	-

**Текстовое описание местоположения границ  
населенных пунктов, территориальных зон, особо охраняемых природных  
территорий, зон с особыми условиями использования территорий**

Прохождение границы		Описание прохождения границы
от точки	до точки	
1	2	3
2641	2642	-
2642	2643	-
2643	2644	-
2644	2645	-
2645	2646	-
2646	2647	-
2647	2648	-
2648	2649	-
2649	2650	-
2650	2651	-
2651	2652	-
2652	2653	-
2653	2552	-
2654	2655	-
2655	2656	-
2656	2657	-

**Текстовое описание местоположения границ  
населенных пунктов, территориальных зон, особо охраняемых природных  
территорий, зон с особыми условиями использования территорий**

Прохождение границы		Описание прохождения границы
от точки	до точки	
1	2	3
2657	2658	-
2658	2659	-
2659	2660	-
2660	2661	-
2661	2662	-
2662	2663	-
2663	2664	-
2664	2665	-
2665	2666	-
2666	2667	-
2667	2668	-
2668	2669	-
2669	2670	-
2670	2671	-
2671	2672	-
2672	2654	-

**Текстовое описание местоположения границ  
населенных пунктов, территориальных зон, особо охраняемых природных  
территорий, зон с особыми условиями использования территорий**

Прохождение границы		Описание прохождения границы
от точки	до точки	
1	2	3
2673	2674	-
2674	2675	-
2675	2676	-
2676	2677	-
2677	2678	-
2678	2679	-
2679	2680	-
2680	2681	-
2681	2682	-
2682	2683	-
2683	2684	-
2684	2685	-
2685	2686	-
2686	2687	-
2687	2688	-
2688	2689	-

**Текстовое описание местоположения границ  
населенных пунктов, территориальных зон, особо охраняемых природных  
территорий, зон с особыми условиями использования территорий**

Прохождение границы		Описание прохождения границы
от точки	до точки	
1	2	3
2689	2690	-
2690	2691	-
2691	2692	-
2692	2693	-
2693	2694	-
2694	2695	-
2695	2696	-
2696	2697	-
2697	2698	-
2698	2699	-
2699	2700	-
2700	2701	-
2701	2702	-
2702	2703	-
2703	2704	-
2704	2705	-

**Текстовое описание местоположения границ  
населенных пунктов, территориальных зон, особо охраняемых природных  
территорий, зон с особыми условиями использования территорий**

Прохождение границы		Описание прохождения границы
от точки	до точки	
1	2	3
2705	2706	-
2706	2707	-
2707	2708	-
2708	2709	-
2709	2710	-
2710	2711	-
2711	2712	-
2712	2713	-
2713	2714	-
2714	2715	-
2715	2716	-
2716	2717	-
2717	2718	-
2718	2673	-
2719	2720	-
2720	2721	-

**Текстовое описание местоположения границ  
населенных пунктов, территориальных зон, особо охраняемых природных  
территорий, зон с особыми условиями использования территорий**

Прохождение границы		Описание прохождения границы
от точки	до точки	
1	2	3
2721	2722	-
2722	2723	-
2723	2724	-
2724	2725	-
2725	2726	-
2726	2727	-
2727	2728	-
2728	2729	-
2729	2730	-
2730	2731	-
2731	2732	-
2732	2733	-
2733	2734	-
2734	2735	-
2735	2736	-
2736	2737	-



**Текстовое описание местоположения границ  
населенных пунктов, территориальных зон, особо охраняемых природных  
территорий, зон с особыми условиями использования территорий**

Прохождение границы		Описание прохождения границы
от точки	до точки	
1	2	3
2737	2738	-
2738	2739	-
2739	2740	-
2740	2741	-
2741	2742	-
2742	2743	-
2743	2744	-
2744	2745	-
2745	2746	-
2746	2747	-
2747	2748	-
2748	2749	-
2749	2750	-
2750	2719	-
2751	2752	-
2752	2753	-

**Текстовое описание местоположения границ  
населенных пунктов, территориальных зон, особо охраняемых природных  
территорий, зон с особыми условиями использования территорий**

Прохождение границы		Описание прохождения границы
от точки	до точки	
1	2	3
2753	2754	-
2754	2755	-
2755	2756	-
2756	2757	-
2757	2758	-
2758	2759	-
2759	2760	-
2760	2761	-
2761	2762	-
2762	2763	-
2763	2764	-
2764	2765	-
2765	2766	-
2766	2767	-
2767	2768	-
2768	2769	-

**Текстовое описание местоположения границ  
населенных пунктов, территориальных зон, особо охраняемых природных  
территорий, зон с особыми условиями использования территорий**

Прохождение границы		Описание прохождения границы
от точки	до точки	
1	2	3
2769	2770	-
2770	2771	-
2771	2772	-
2772	2773	-
2773	2774	-
2774	2775	-
2775	2776	-
2776	2777	-
2777	2778	-
2778	2779	-
2779	2780	-
2780	2781	-
2781	2782	-
2782	2783	-
2783	2784	-
2784	2785	-

**Текстовое описание местоположения границ  
населенных пунктов, территориальных зон, особо охраняемых природных  
территорий, зон с особыми условиями использования территорий**

Прохождение границы		Описание прохождения границы
от точки	до точки	
1	2	3
2785	2786	-
2786	2787	-
2787	2788	-
2788	2789	-
2789	2790	-
2790	2751	-
2791	2792	-
2792	2793	-
2793	2794	-
2794	2795	-
2795	2796	-
2796	2797	-
2797	2798	-
2798	2799	-
2799	2800	-
2800	2801	-

**Текстовое описание местоположения границ  
населенных пунктов, территориальных зон, особо охраняемых природных  
территорий, зон с особыми условиями использования территорий**

Прохождение границы		Описание прохождения границы
от точки	до точки	
1	2	3
2801	2802	-
2802	2803	-
2803	2804	-
2804	2805	-
2805	2806	-
2806	2807	-
2807	2808	-
2808	2809	-
2809	2810	-
2810	2811	-
2811	2812	-
2812	2813	-
2813	2814	-
2814	2815	-
2815	2816	-
2816	2817	-

**Текстовое описание местоположения границ  
населенных пунктов, территориальных зон, особо охраняемых природных  
территорий, зон с особыми условиями использования территорий**

Прохождение границы		Описание прохождения границы
от точки	до точки	
1	2	3
2817	2818	-
2818	2819	-
2819	2820	-
2820	2821	-
2821	2822	-
2822	2823	-
2823	2824	-
2824	2825	-
2825	2826	-
2826	2827	-
2827	2828	-
2828	2829	-
2829	2830	-
2830	2831	-
2831	2832	-
2832	2833	-

**Текстовое описание местоположения границ  
населенных пунктов, территориальных зон, особо охраняемых природных  
территорий, зон с особыми условиями использования территорий**

Прохождение границы		Описание прохождения границы
от точки	до точки	
1	2	3
2833	2834	-
2834	2835	-
2835	2791	-
2836	2837	-
2837	2838	-
2838	2839	-
2839	2840	-
2840	2841	-
2841	2842	-
2842	2843	-
2843	2844	-
2844	2845	-
2845	2846	-
2846	2847	-
2847	2836	-
2848	2849	-

**Текстовое описание местоположения границ  
населенных пунктов, территориальных зон, особо охраняемых природных  
территорий, зон с особыми условиями использования территорий**

Прохождение границы		Описание прохождения границы
от точки	до точки	
1	2	3
2849	2850	-
2850	2851	-
2851	2852	-
2852	2853	-
2853	2854	-
2854	2855	-
2855	2856	-
2856	2857	-
2857	2858	-
2858	2859	-
2859	2860	-
2860	2861	-
2861	2862	-
2862	2848	-
2863	2864	-
2864	2865	-



**Текстовое описание местоположения границ  
населенных пунктов, территориальных зон, особо охраняемых природных  
территорий, зон с особыми условиями использования территорий**

Прохождение границы		Описание прохождения границы
от точки	до точки	
1	2	3
2865	2866	-
2866	2867	-
2867	2868	-
2868	2869	-
2869	2870	-
2870	2871	-
2871	2872	-
2872	2873	-
2873	2874	-
2874	2875	-
2875	2876	-
2876	2877	-
2877	2878	-
2878	2879	-
2879	2880	-
2880	2881	-

**Текстовое описание местоположения границ  
населенных пунктов, территориальных зон, особо охраняемых природных  
территорий, зон с особыми условиями использования территорий**

Прохождение границы		Описание прохождения границы
от точки	до точки	
1	2	3
2881	2882	-
2882	2883	-
2883	2884	-
2884	2885	-
2885	2886	-
2886	2887	-
2887	2888	-
2888	2889	-
2889	2890	-
2890	2891	-
2891	2892	-
2892	2893	-
2893	2894	-
2894	2895	-
2895	2896	-
2896	2897	-

**Текстовое описание местоположения границ  
населенных пунктов, территориальных зон, особо охраняемых природных  
территорий, зон с особыми условиями использования территорий**

Прохождение границы		Описание прохождения границы
от точки	до точки	
1	2	3
2897	2898	-
2898	2899	-
2899	2900	-
2900	2901	-
2901	2902	-
2902	2903	-
2903	2904	-
2904	2905	-
2905	2906	-
2906	2907	-
2907	2908	-
2908	2909	-
2909	2910	-
2910	2911	-
2911	2912	-
2912	2913	-

**Текстовое описание местоположения границ  
населенных пунктов, территориальных зон, особо охраняемых природных  
территорий, зон с особыми условиями использования территорий**

Прохождение границы		Описание прохождения границы
от точки	до точки	
1	2	3
2913	2914	-
2914	2915	-
2915	2916	-
2916	2917	-
2917	2918	-
2918	2919	-
2919	2920	-
2920	2921	-
2921	2922	-
2922	2923	-
2923	2924	-
2924	2925	-
2925	2926	-
2926	2927	-
2927	2928	-
2928	2929	-

**Текстовое описание местоположения границ  
населенных пунктов, территориальных зон, особо охраняемых природных  
территорий, зон с особыми условиями использования территорий**

Прохождение границы		Описание прохождения границы
от точки	до точки	
1	2	3
2929	2930	-
2930	2931	-
2931	2932	-
2932	2933	-
2933	2934	-
2934	2935	-
2935	2936	-
2936	2937	-
2937	2938	-
2938	2939	-
2939	2940	-
2940	2941	-
2941	2942	-
2942	2943	-
2943	2944	-
2944	2945	-

**Текстовое описание местоположения границ  
населенных пунктов, территориальных зон, особо охраняемых природных  
территорий, зон с особыми условиями использования территорий**

Прохождение границы		Описание прохождения границы
от точки	до точки	
1	2	3
2945	2946	-
2946	2947	-
2947	2948	-
2948	2949	-
2949	2950	-
2950	2951	-
2951	2952	-
2952	2953	-
2953	2954	-
2954	2955	-
2955	2956	-
2956	2957	-
2957	2958	-
2958	2959	-
2959	2960	-
2960	2961	-

**Текстовое описание местоположения границ  
населенных пунктов, территориальных зон, особо охраняемых природных  
территорий, зон с особыми условиями использования территорий**

Прохождение границы		Описание прохождения границы
от точки	до точки	
1	2	3
2961	2962	-
2962	2963	-
2963	2964	-
2964	2965	-
2965	2966	-
2966	2967	-
2967	2968	-
2968	2969	-
2969	2970	-
2970	2863	-
2971	2972	-
2972	2973	-
2973	2974	-
2974	2975	-
2975	2976	-
2976	2971	-

**Текстовое описание местоположения границ  
населенных пунктов, территориальных зон, особо охраняемых природных  
территорий, зон с особыми условиями использования территорий**

Прохождение границы		Описание прохождения границы
от точки	до точки	
1	2	3
2977	2978	-
2978	2979	-
2979	2980	-
2980	2981	-
2981	2982	-
2982	2983	-
2983	2984	-
2984	2985	-
2985	2986	-
2986	2987	-
2987	2988	-
2988	2989	-
2989	2990	-
2990	2991	-
2991	2992	-
2992	2993	-



**Текстовое описание местоположения границ  
населенных пунктов, территориальных зон, особо охраняемых природных  
территорий, зон с особыми условиями использования территорий**

Прохождение границы		Описание прохождения границы
от точки	до точки	
1	2	3
2993	2994	-
2994	2995	-
2995	2996	-
2996	2997	-
2997	2977	-
2998	2999	-
2999	3000	-
3000	3001	-
3001	3002	-
3002	3003	-
3003	3004	-
3004	3005	-
3005	3006	-
3006	3007	-
3007	3008	-
3008	3009	-

**Текстовое описание местоположения границ  
населенных пунктов, территориальных зон, особо охраняемых природных  
территорий, зон с особыми условиями использования территорий**

Прохождение границы		Описание прохождения границы
от точки	до точки	
1	2	3
3009	3010	-
3010	3011	-
3011	3012	-
3012	3013	-
3013	3014	-
3014	3015	-
3015	3016	-
3016	3017	-
3017	3018	-
3018	3019	-
3019	3020	-
3020	3021	-
3021	3022	-
3022	3023	-
3023	3024	-
3024	3025	-

**Текстовое описание местоположения границ  
населенных пунктов, территориальных зон, особо охраняемых природных  
территорий, зон с особыми условиями использования территорий**

Прохождение границы		Описание прохождения границы
от точки	до точки	
1	2	3
3025	3026	-
3026	3027	-
3027	3028	-
3028	3029	-
3029	3030	-
3030	3031	-
3031	3032	-
3032	3033	-
3033	3034	-
3034	3035	-
3035	3036	-
3036	3037	-
3037	3038	-
3038	3039	-
3039	3040	-
3040	3041	-

**Текстовое описание местоположения границ  
населенных пунктов, территориальных зон, особо охраняемых природных  
территорий, зон с особыми условиями использования территорий**

Прохождение границы		Описание прохождения границы
от точки	до точки	
1	2	3
3041	3042	-
3042	3043	-
3043	3044	-
3044	3045	-
3045	3046	-
3046	3047	-
3047	3048	-
3048	3049	-
3049	3050	-
3050	3051	-
3051	2998	-
3052	3053	-
3053	3054	-
3054	3055	-
3055	3052	-


--	--	--

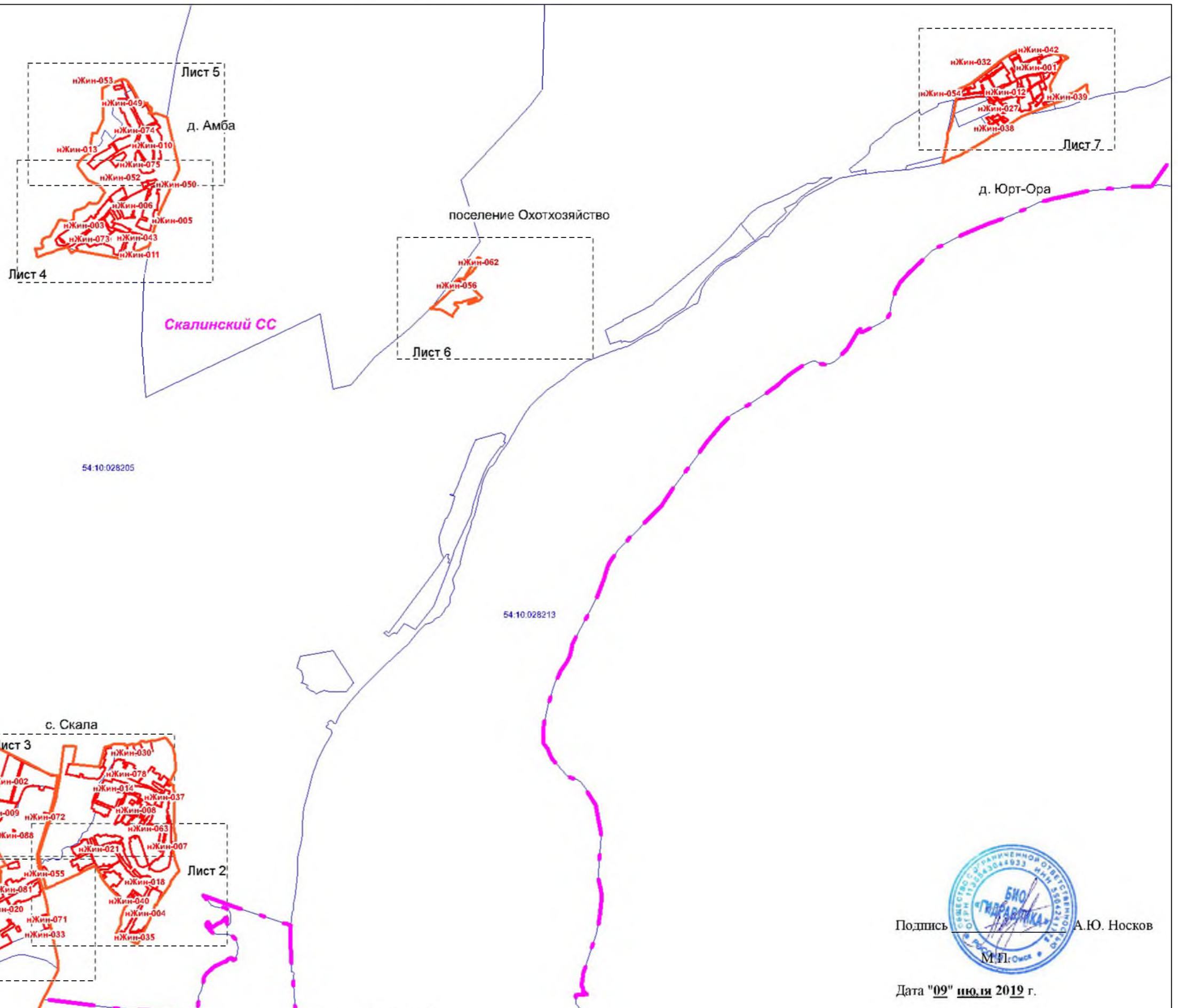
# Описание местоположения границ

Зона застройки индивидуальными жилыми домами в границах земель населенных пунктов (нЖин)

План границ объекта землеустройства

## Используемые условные знаки и обозначения

-  1 точка границы территориальной зоны
-  граница земельного участка
-  граница и номер кадастрового квартала
-  граница Скалинского СС
-  граница населенных пунктов
-  граница территориальной зоны
-  :3 кадастровый номер земельного участка
-  нЖин Зона застройки индивидуальными жилыми домами в границах земель населенных пунктов (нЖин)
-  нЖин-001 Идентификационный номер контура территориальной зоны



Подпись \_\_\_\_\_ А.Ю. Носков

Дата "09" июня 2019 г.

Масштаб 1:40000



Описание местоположения границ

Зона застройки индивидуальными жилыми домами в границах земель населенных пунктов (нЖин)

План границ объекта землеустройства

Лист 1



Подпись \_\_\_\_\_ А.Ю. Носков

Дата "09" июля 2019 г.

Масштаб 1:5000

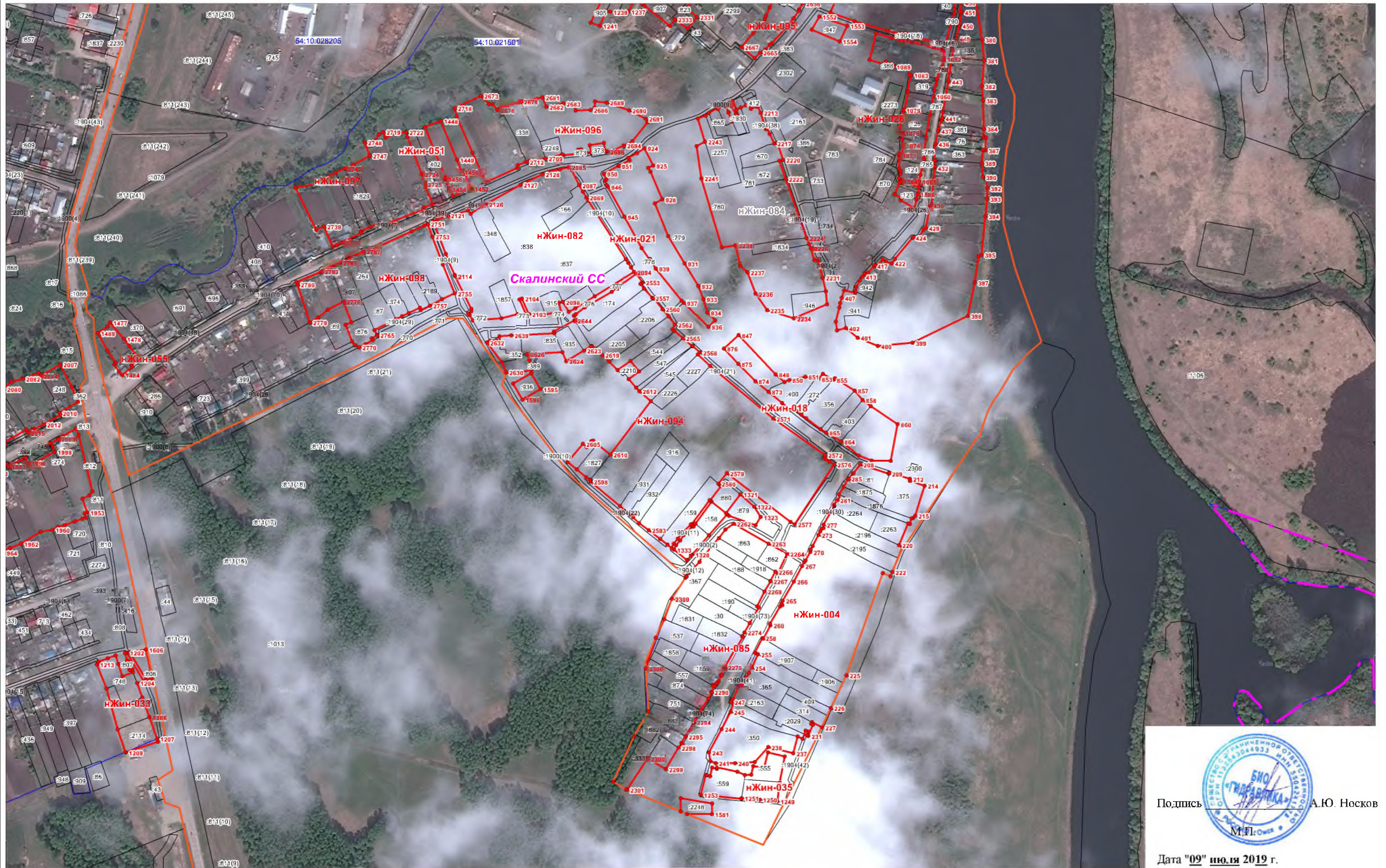


# Описание местоположения границ

Зона застройки индивидуальными жилыми домами в границах земель населенных пунктов (нЖин)

План границ объекта землеустройства

Лист 2



Масштаб 1:5000

Подпись  А.Ю. Носков

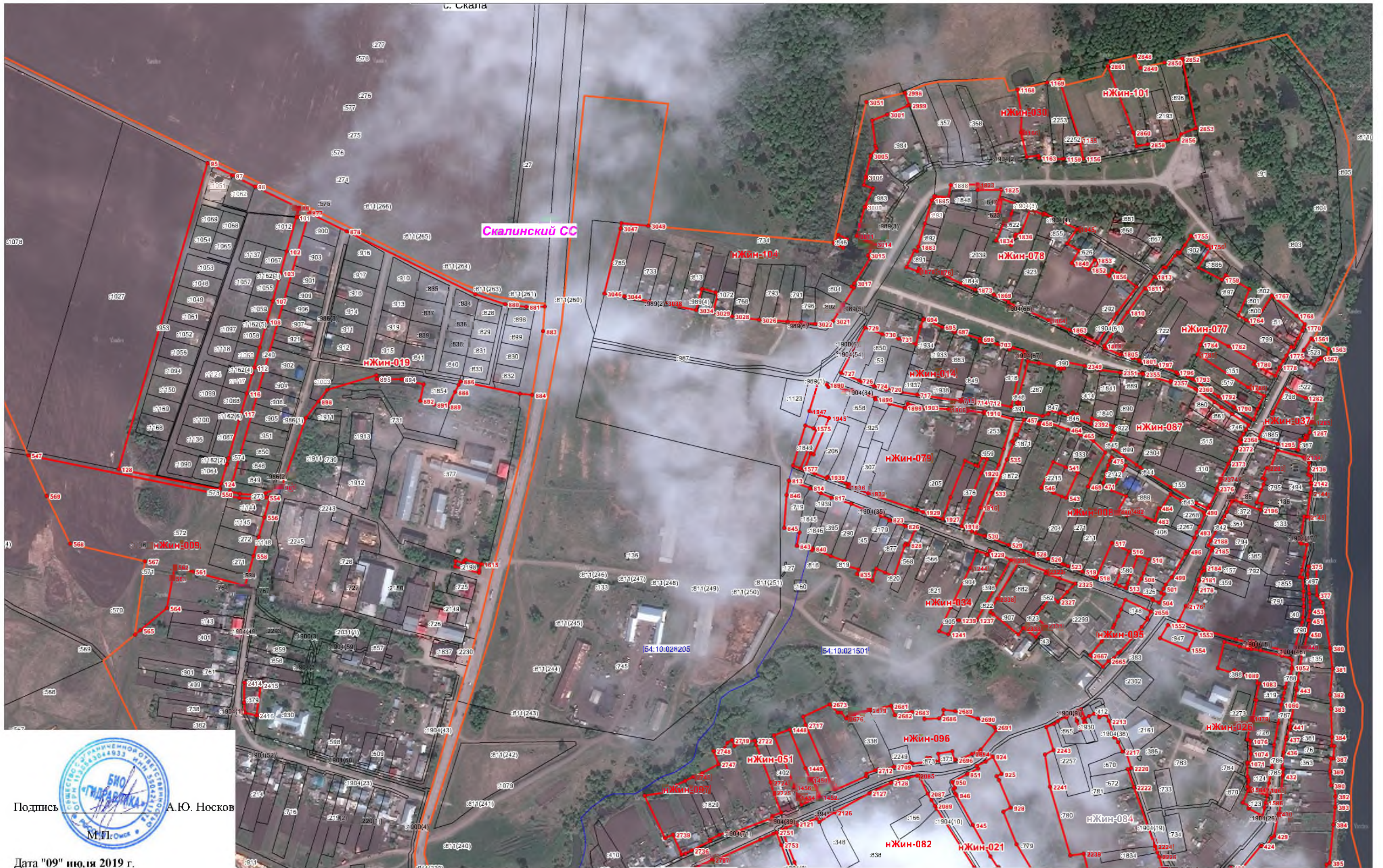
Дата "09" июля 2019 г.



Описание местоположения границ

Зона застройки индивидуальными жилыми домами в границах земель населенных пунктов (нЖин)

План границ объекта землеустройства





# Описание местоположения границ

Зона застройки индивидуальными жилыми домами в границах земель населенных пунктов (нЖин)

План границ объекта землеустройства



Масштаб 1:5000



Подпись \_\_\_\_\_ А.Ю. Носков

Дата "09" июля 2019 г.



# Описание местоположения границ

Зона застройки индивидуальными жилыми домами в границах земель населенных пунктов (нЖин)

План границ объекта землеустройства



Масштаб 1:5000



Подпись \_\_\_\_\_ А.Ю. Носков

Дата "09" июня 2019 г.



Описание местоположения границ

Зона застройки индивидуальными жилыми домами в границах земель населенных пунктов (нЖин)

План границ объекта землеустройства



Масштаб 1:2500

Подпись  А.Ю. Носков  
М.П.  
Дата "09" июля 2019 г.



# Описание местоположения границ

Зона застройки индивидуальными жилыми домами в границах земель населенных пунктов (нЖин)

План границ объекта землеустройства



Масштаб 1:3500



Подпись А.Ю. Носков

Дата "09" июля 2019 г.



# ОПИСАНИЕ МЕСТОПОЛОЖЕНИЯ ГРАНИЦ

## Зона застройки малоэтажными жилыми домами (Жмл)

(наименование объекта, местоположение границ которого описано (далее - объект))

### Раздел 1

#### Сведения об объекте

№ п/п	Характеристики объекта	Описание характеристик
1	2	3
1.	Местоположение объекта	Новосибирская область, район Колыванский, сельсовет Скалинский
2.	Площадь объекта +/- величина погрешности определения площади (Р +/- Дельта Р)	526967 +/- 508 м <sup>2</sup>
3.	Иные характеристики объекта	<p><u>Основные виды РИ (код вида РИ):</u></p> <ul style="list-style-type: none"><li>- Малоэтажная многоквартирная жилая застройка (2.1.1) S min – 0,1 га, S max - 5,0 га; Отступ min - 3 м; Этаж min -1 ед., max - 4 ед.; Процент застройки min – 20%, max – 50%.</li><li>- Блокированная жилая застройка (2.3) S min – 0,015 га, S max 0,1 га; Отступ min – не устанавливается; Этаж min -1 ед., max - 3 ед.; Процент застройки min – 20%, max – 60%.</li></ul> <p><u>Условно разрешенные виды разрешенного использования (код вида РИ):</u></p> <ul style="list-style-type: none"><li>- Для индивидуального жилищного строительства (2.1) S min – 0,04 га, S max 0,15 га; Отступ min - 3 м; Этаж min -1 ед., max - 3 ед.; Процент застройки min – 10%, max – 60%.</li><li>- Среднеэтажная жилая застройка (2.5) S min – 0,2 га, S max 50,0 га; Отступ min - 3 м; Этаж min -5 ед., max - 8 ед.; Процент застройки min – 20%, max – 40%.</li><li>- Обслуживание жилой застройки (2.7)</li><li>- Хранение автотранспорта (2.7.1)</li><li>- Коммунальное обслуживание (3.1) S max - 25,0 га.; S min – не устанавливается; Отступ min – не устанавливается; Этаж min -1 ед., max - 4 ед.; Процент застройки max min – не устанавливается.</li><li>- Социальное обслуживание (3.2)</li><li>- Бытовое обслуживание (3.3)</li><li>- здравоохранение (3.4)</li><li>-Амбулаторно-поликлиническое обслуживание (3.4.1)</li><li>- Дошкольное, начальное и среднее общее образование (3.5.1)</li><li>- Культурное развитие (3.6)</li><li>- Религиозное использование (3.7)</li><li>- Амбулаторное ветеринарное обслуживание (3.10.1)</li><li>- Деловое управление (4.1)</li><li>- Рынки (4.3)</li><li>- Магазины (4.4)</li><li>- Общественное питание (4.6)</li><li>- Обеспечение занятий спортом в помещениях (5.1.2)</li><li>- Площадки для занятий спортом (5.1.3)</li></ul> <p><u>Вспомогательные виды РИ (код вида РИ):</u> Не устанавливается</p> <p>S min – 0,1 га, S max 50,0 га; Отступ min - 3 м; Этаж min -1 ед., max - 4 ед.; Процент застройки min – 20%, max – 50%.</p>

**Раздел 2****Сведения о местоположении границ объекта**

1. Система координат МСК НСО, зона 4

2. Сведения о характерных точках границ объекта

Обозначение характерных точек границ	Координаты, м		Метод определения координат характерной точки	Средняя квадратическая погрешность положения характерной точки (Mt), м	Описание обозначения точки на местности (при наличии)
	X	Y			
1	2	3	4	5	6
Жмл-001					
1	526186.31	4188426.12	Картометрический метод	0.2	-
2	526181.66	4188427.77	Картометрический метод	0.2	-
3	526146.65	4188441.50	Картометрический метод	0.2	-
4	526087.46	4188456.48	Картометрический метод	0.2	-
5	526054.90	4188467.31	Картометрический метод	0.2	-
6	526040.71	4188432.23	Картометрический метод	0.2	-
7	526042.62	4188431.58	Картометрический метод	0.2	-
8	526038.40	4188418.75	Картометрический метод	0.2	-
9	526035.04	4188409.44	Картометрический метод	0.2	-
10	526031.88	4188410.39	Картометрический метод	0.2	-
11	526031.25	4188408.85	Картометрический метод	0.2	-
12	525997.38	4188415.68	Картометрический метод	0.2	-
13	525995.74	4188392.05	Картометрический метод	0.2	-
14	526012.28	4188388.55	Картометрический метод	0.2	-
15	526005.23	4188367.87	Картометрический метод	0.2	-
16	526013.69	4188365.43	Картометрический метод	0.2	-

2. Сведения о характерных точках границ объекта					
Обозначение характерных точек части границы	Координаты, м		Метод определения координат характерной точки	Средняя квадратическая погрешность положения характерной точки (M <sub>t</sub> ), м	Описание обозначения точки на местности (при наличии)
	X	Y			
1	2	3	4	5	6
17	525951.80	4188248.60	Картометрический метод	0.2	-
18	525937.60	4188226.07	Картометрический метод	0.2	-
19	525922.56	4188140.06	Картометрический метод	0.2	-
20	526000.19	4188091.31	Картометрический метод	0.2	-
21	526017.55	4188081.00	Картометрический метод	0.2	-
22	526025.65	4188093.60	Картометрический метод	0.2	-
23	526024.29	4188094.46	Картометрический метод	0.2	-
24	526030.13	4188103.58	Картометрический метод	0.2	-
25	526031.14	4188104.61	Картометрический метод	0.2	-
26	526055.25	4188143.60	Картометрический метод	0.2	-
27	526063.09	4188156.01	Картометрический метод	0.2	-
28	526063.94	4188157.65	Картометрический метод	0.2	-
29	526072.22	4188173.62	Картометрический метод	0.2	-
30	526062.15	4188178.15	Картометрический метод	0.2	-
31	526026.99	4188200.55	Картометрический метод	0.2	-
32	526039.45	4188224.52	Картометрический метод	0.2	-
33	526052.73	4188217.58	Картометрический метод	0.2	-
34	526081.09	4188202.77	Картометрический метод	0.2	-
35	526087.99	4188199.24	Картометрический метод	0.2	-
36	526089.52	4188198.46	Картометрический метод	0.2	-
37	526100.65	4188211.70	Картометрический метод	0.2	-
38	526114.36	4188228.04	Картометрический метод	0.2	-
39	526099.38	4188234.12	Картометрический метод	0.2	-
40	526099.97	4188235.45	Картометрический метод	0.2	-
41	526103.06	4188235.06	Картометрический метод	0.2	-
42	526113.90	4188230.55	Картометрический метод	0.2	-

2. Сведения о характерных точках границ объекта					
Обозначение характерных точек части границы	Координаты, м		Метод определения координат характерной точки	Средняя квадратическая погрешность положения характерной точки (M <sub>t</sub> ), м	Описание обозначения точки на местности (при наличии)
	X	Y			
1	2	3	4	5	6
43	526114.58	4188231.09	Картометрический метод	0.2	-
44	526124.14	4188255.46	Картометрический метод	0.2	-
45	526129.84	4188270.66	Картометрический метод	0.2	-
46	526138.59	4188294.76	Картометрический метод	0.2	-
47	526140.24	4188294.12	Картометрический метод	0.2	-
48	526146.10	4188310.09	Картометрический метод	0.2	-
49	526145.15	4188310.38	Картометрический метод	0.2	-
50	526148.13	4188318.57	Картометрический метод	0.2	-
51	526147.73	4188319.84	Картометрический метод	0.2	-
52	526149.82	4188325.71	Картометрический метод	0.2	-
53	526151.19	4188325.20	Картометрический метод	0.2	-
54	526157.52	4188341.14	Картометрический метод	0.2	-
55	526155.63	4188341.82	Картометрический метод	0.2	-
56	526165.50	4188369.35	Картометрический метод	0.2	-
57	526164.20	4188371.30	Картометрический метод	0.2	-
58	526165.21	4188373.81	Картометрический метод	0.2	-
59	526167.59	4188374.90	Картометрический метод	0.2	-
60	526169.70	4188380.55	Картометрический метод	0.2	-
61	526173.74	4188393.16	Картометрический метод	0.2	-
1	526186.31	4188426.12	Картометрический метод	0.2	-
Жмл-002					
62	526298.24	4187972.53	Картометрический метод	0.2	-
63	526240.28	4188001.31	Картометрический метод	0.2	-
64	526229.20	4188008.20	Картометрический метод	0.2	-
65	526240.25	4188024.40	Картометрический метод	0.2	-
66	526207.70	4188051.55	Картометрический метод	0.2	-



2. Сведения о характерных точках границ объекта					
Обозначение характерных точек части границы	Координаты, м		Метод определения координат характерной точки	Средняя квадратическая погрешность положения характерной точки (Mt), м	Описание обозначения точки на местности (при наличии)
	X	Y			
1	2	3	4	5	6
67	526196.28	4188037.02	Картометрический метод	0.2	-
68	526196.26	4188033.18	Картометрический метод	0.2	-
69	526157.55	4187982.75	Картометрический метод	0.2	-
70	526135.80	4187955.10	Картометрический метод	0.2	-
71	526131.65	4187949.55	Картометрический метод	0.2	-
72	526120.95	4187937.06	Картометрический метод	0.2	-
73	526119.81	4187937.98	Картометрический метод	0.2	-
74	526110.22	4187924.17	Картометрический метод	0.2	-
75	526097.30	4187907.29	Картометрический метод	0.2	-
76	526098.29	4187906.54	Картометрический метод	0.2	-
77	526091.80	4187898.05	Картометрический метод	0.2	-
78	526089.70	4187895.05	Картометрический метод	0.2	-
79	526085.70	4187890.28	Картометрический метод	0.2	-
80	526080.58	4187884.13	Картометрический метод	0.2	-
81	526072.42	4187874.18	Картометрический метод	0.2	-
82	526060.24	4187859.32	Картометрический метод	0.2	-
83	526056.10	4187854.28	Картометрический метод	0.2	-
84	526053.87	4187851.50	Картометрический метод	0.2	-
85	526052.74	4187852.42	Картометрический метод	0.2	-
86	526048.34	4187847.10	Картометрический метод	0.2	-
87	526049.58	4187846.18	Картометрический метод	0.2	-
88	526038.50	4187832.70	Картометрический метод	0.2	-
89	526026.22	4187817.03	Картометрический метод	0.2	-
90	526019.70	4187811.15	Картометрический метод	0.2	-
91	526027.36	4187806.15	Картометрический метод	0.2	-
92	526048.98	4187789.69	Картометрический метод	0.2	-

2. Сведения о характерных точках границ объекта					
Обозначение характерных точек части границы	Координаты, м		Метод определения координат характерной точки	Средняя квадратическая погрешность положения характерной точки (M <sub>t</sub> ), м	Описание обозначения точки на местности (при наличии)
	X	Y			
1	2	3	4	5	6
93	526096.21	4187757.77	Картометрический метод	0.2	-
94	526116.16	4187743.96	Картометрический метод	0.2	-
95	526126.76	4187761.46	Картометрический метод	0.2	-
96	526164.27	4187738.23	Картометрический метод	0.2	-
97	526175.95	4187757.72	Картометрический метод	0.2	-
98	526209.05	4187811.80	Картометрический метод	0.2	-
99	526209.44	4187813.83	Картометрический метод	0.2	-
100	526223.61	4187838.73	Картометрический метод	0.2	-
101	526224.93	4187837.86	Картометрический метод	0.2	-
102	526230.32	4187847.27	Картометрический метод	0.2	-
103	526235.78	4187856.79	Картометрический метод	0.2	-
104	526234.20	4187857.78	Картометрический метод	0.2	-
105	526239.55	4187867.10	Картометрический метод	0.2	-
106	526267.45	4187915.45	Картометрический метод	0.2	-
107	526268.73	4187920.23	Картометрический метод	0.2	-
108	526285.05	4187949.78	Картометрический метод	0.2	-
109	526286.40	4187949.04	Картометрический метод	0.2	-
62	526298.24	4187972.53	Картометрический метод	0.2	-
Жмл-003					
110	527132.65	4188294.10	Картометрический метод	0.2	-
111	527125.02	4188318.38	Картометрический метод	0.2	-
112	527117.77	4188338.72	Картометрический метод	0.2	-
113	527111.16	4188363.68	Картометрический метод	0.2	-
114	527103.65	4188389.65	Картометрический метод	0.2	-
115	527066.00	4188378.75	Картометрический метод	0.2	-
116	527042.75	4188373.25	Картометрический метод	0.2	-

2. Сведения о характерных точках границ объекта					
Обозначение характерных точек части границы	Координаты, м		Метод определения координат характерной точки	Средняя квадратическая погрешность положения характерной точки (M <sub>t</sub> ), м	Описание обозначения точки на местности (при наличии)
	X	Y			
1	2	3	4	5	6
117	527051.30	4188344.59	Картометрический метод	0.2	-
118	527053.55	4188337.48	Картометрический метод	0.2	-
119	527054.67	4188337.78	Картометрический метод	0.2	-
120	527060.83	4188319.14	Картометрический метод	0.2	-
121	527065.45	4188303.05	Картометрический метод	0.2	-
122	527070.05	4188288.25	Картометрический метод	0.2	-
123	527070.05	4188285.75	Картометрический метод	0.2	-
124	527062.35	4188283.05	Картометрический метод	0.2	-
125	527034.30	4188379.60	Картометрический метод	0.2	-
126	527066.80	4188388.80	Картометрический метод	0.2	-
127	527070.00	4188393.70	Картометрический метод	0.2	-
128	527055.20	4188451.05	Картометрический метод	0.2	-
129	527053.30	4188458.40	Картометрический метод	0.2	-
130	527043.29	4188455.09	Картометрический метод	0.2	-
131	527010.85	4188446.35	Картометрический метод	0.2	-
132	527011.64	4188438.16	Картометрический метод	0.2	-
133	527003.20	4188435.88	Картометрический метод	0.2	-
134	526981.09	4188430.44	Картометрический метод	0.2	-
135	526959.66	4188422.98	Картометрический метод	0.2	-
136	526933.44	4188415.03	Картометрический метод	0.2	-
137	526896.90	4188404.28	Картометрический метод	0.2	-
138	526890.60	4188402.23	Картометрический метод	0.2	-
139	526890.46	4188401.12	Картометрический метод	0.2	-
140	526895.16	4188383.38	Картометрический метод	0.2	-
141	526903.13	4188355.58	Картометрический метод	0.2	-
142	526907.09	4188340.95	Картометрический метод	0.2	-

2. Сведения о характерных точках границ объекта					
Обозначение характерных точек части границы	Координаты, м		Метод определения координат характерной точки	Средняя квадратическая погрешность положения характерной точки (Mt), м	Описание обозначения точки на местности (при наличии)
	X	Y			
1	2	3	4	5	6
143	526908.71	4188336.01	Картометрический метод	0.2	-
144	526905.42	4188334.88	Картометрический метод	0.2	-
145	526908.53	4188324.75	Картометрический метод	0.2	-
146	526912.65	4188326.10	Картометрический метод	0.2	-
147	526927.11	4188279.05	Картометрический метод	0.2	-
148	526925.84	4188278.70	Картометрический метод	0.2	-
149	526930.53	4188262.86	Картометрический метод	0.2	-
150	526931.91	4188263.33	Картометрический метод	0.2	-
151	526933.20	4188259.00	Картометрический метод	0.2	-
152	526936.30	4188248.55	Картометрический метод	0.2	-
153	526938.97	4188246.88	Картометрический метод	0.2	-
154	526936.05	4188246.24	Картометрический метод	0.2	-
155	526936.19	4188245.84	Картометрический метод	0.2	-
156	526998.62	4188259.77	Картометрический метод	0.2	-
157	527000.38	4188248.53	Картометрический метод	0.2	-
158	527029.81	4188255.15	Картометрический метод	0.2	-
159	527081.45	4188271.65	Картометрический метод	0.2	-
160	527089.60	4188275.20	Картометрический метод	0.2	-
161	527093.26	4188276.84	Картометрический метод	0.2	-
110	527132.65	4188294.10	Картометрический метод	0.2	-
Жмл-004					
162	527892.92	4189257.16	Картометрический метод	0.2	-
163	527874.05	4189263.72	Картометрический метод	0.2	-
164	527876.26	4189275.95	Картометрический метод	0.2	-
165	527838.40	4189281.60	Картометрический метод	0.2	-
166	527814.25	4189280.40	Картометрический метод	0.2	-

2. Сведения о характерных точках границ объекта					
Обозначение характерных точек части границы	Координаты, м		Метод определения координат характерной точки	Средняя квадратическая погрешность положения характерной точки (M <sub>t</sub> ), м	Описание обозначения точки на местности (при наличии)
	X	Y			
1	2	3	4	5	6
167	527778.80	4189288.45	Картометрический метод	0.2	-
168	527778.95	4189260.03	Картометрический метод	0.2	-
169	527777.25	4189245.15	Картометрический метод	0.2	-
170	527776.08	4189234.75	Картометрический метод	0.2	-
171	527774.76	4189224.34	Картометрический метод	0.2	-
172	527773.34	4189197.35	Картометрический метод	0.2	-
173	527773.24	4189185.13	Картометрический метод	0.2	-
174	527773.11	4189174.62	Картометрический метод	0.2	-
175	527771.85	4189165.55	Картометрический метод	0.2	-
176	527773.90	4189164.70	Картометрический метод	0.2	-
177	527772.38	4189151.29	Картометрический метод	0.2	-
178	527770.70	4189147.12	Картометрический метод	0.2	-
179	527768.58	4189143.05	Картометрический метод	0.2	-
180	527766.45	4189139.02	Картометрический метод	0.2	-
181	527766.11	4189138.07	Картометрический метод	0.2	-
182	527762.76	4189140.01	Картометрический метод	0.2	-
183	527756.19	4189129.76	Картометрический метод	0.2	-
184	527749.08	4189119.18	Картометрический метод	0.2	-
185	527748.28	4189118.13	Картометрический метод	0.2	-
186	527745.52	4189114.35	Картометрический метод	0.2	-
187	527742.65	4189110.51	Картометрический метод	0.2	-
188	527740.21	4189109.07	Картометрический метод	0.2	-
189	527737.33	4189112.82	Картометрический метод	0.2	-
190	527734.43	4189110.72	Картометрический метод	0.2	-
191	527731.97	4189109.12	Картометрический метод	0.2	-
192	527729.38	4189107.49	Картометрический метод	0.2	-

2. Сведения о характерных точках границ объекта					
Обозначение характерных точек части границы	Координаты, м		Метод определения координат характерной точки	Средняя квадратическая погрешность положения характерной точки (M <sub>t</sub> ), м	Описание обозначения точки на местности (при наличии)
	X	Y			
1	2	3	4	5	6
193	527725.41	4189104.85	Картометрический метод	0.2	-
194	527723.46	4189103.53	Картометрический метод	0.2	-
195	527722.62	4189102.95	Картометрический метод	0.2	-
196	527714.66	4189097.62	Картометрический метод	0.2	-
197	527715.49	4189096.44	Картометрический метод	0.2	-
198	527707.68	4189091.15	Картометрический метод	0.2	-
199	527695.11	4189083.15	Картометрический метод	0.2	-
200	527691.97	4189088.83	Картометрический метод	0.2	-
201	527652.59	4189073.87	Картометрический метод	0.2	-
202	527655.86	4189066.20	Картометрический метод	0.2	-
203	527661.05	4189055.34	Картометрический метод	0.2	-
204	527664.54	4189047.31	Картометрический метод	0.2	-
205	527668.11	4189041.04	Картометрический метод	0.2	-
206	527684.66	4189045.96	Картометрический метод	0.2	-
207	527709.61	4189053.14	Картометрический метод	0.2	-
208	527736.36	4189065.69	Картометрический метод	0.2	-
209	527741.50	4189052.85	Картометрический метод	0.2	-
210	527752.92	4189054.90	Картометрический метод	0.2	-
211	527783.38	4189062.89	Картометрический метод	0.2	-
212	527794.27	4189071.17	Картометрический метод	0.2	-
213	527797.05	4189070.14	Картометрический метод	0.2	-
214	527834.59	4189066.02	Картометрический метод	0.2	-
215	527842.78	4189087.73	Картометрический метод	0.2	-
216	527854.90	4189117.35	Картометрический метод	0.2	-
217	527855.65	4189119.34	Картометрический метод	0.2	-
218	527873.77	4189113.44	Картометрический метод	0.2	-

2. Сведения о характерных точках границ объекта					
Обозначение характерных точек части границы	Координаты, м		Метод определения координат характерной точки	Средняя квадратическая погрешность положения характерной точки (Mt), м	Описание обозначения точки на местности (при наличии)
	X	Y			
1	2	3	4	5	6
219	527884.82	4189141.86	Картометрический метод	0.2	-
220	527888.87	4189160.68	Картометрический метод	0.2	-
162	527892.92	4189257.16	Картометрический метод	0.2	-
Жмл-005					
221	533224.60	4189349.80	Картометрический метод	0.2	-
222	533208.07	4189427.02	Картометрический метод	0.2	-
223	533163.25	4189414.25	Картометрический метод	0.2	-
224	533134.65	4189401.75	Картометрический метод	0.2	-
225	533118.69	4189391.86	Картометрический метод	0.2	-
226	533100.10	4189379.20	Картометрический метод	0.2	-
227	533081.75	4189369.75	Картометрический метод	0.2	-
228	533070.95	4189365.15	Картометрический метод	0.2	-
229	533072.85	4189360.20	Картометрический метод	0.2	-
230	533039.49	4189338.76	Картометрический метод	0.2	-
231	533026.01	4189330.37	Картометрический метод	0.2	-
232	533017.73	4189325.25	Картометрический метод	0.2	-
233	532992.47	4189310.17	Картометрический метод	0.2	-
234	532997.00	4189302.07	Картометрический метод	0.2	-
235	532995.97	4189301.43	Картометрический метод	0.2	-
236	532998.59	4189296.76	Картометрический метод	0.2	-
237	532996.00	4189295.25	Картометрический метод	0.2	-
238	533034.80	4189226.95	Картометрический метод	0.2	-
239	533045.95	4189235.50	Картометрический метод	0.2	-
240	533067.46	4189243.28	Картометрический метод	0.2	-
241	533086.70	4189250.25	Картометрический метод	0.2	-
242	533105.80	4189248.30	Картометрический метод	0.2	-

2. Сведения о характерных точках границ объекта					
Обозначение характерных точек части границы	Координаты, м		Метод определения координат характерной точки	Средняя квадратическая погрешность положения характерной точки (M <sub>t</sub> ), м	Описание обозначения точки на местности (при наличии)
	X	Y			
1	2	3	4	5	6
243	533102.85	4189279.57	Картометрический метод	0.2	-
244	533109.45	4189280.95	Картометрический метод	0.2	-
245	533109.00	4189354.26	Картометрический метод	0.2	-
246	533113.87	4189357.34	Картометрический метод	0.2	-
247	533113.84	4189323.98	Картометрический метод	0.2	-
248	533139.66	4189323.02	Картометрический метод	0.2	-
249	533140.50	4189344.20	Картометрический метод	0.2	-
250	533158.00	4189344.80	Картометрический метод	0.2	-
251	533159.90	4189339.05	Картометрический метод	0.2	-
252	533170.60	4189339.25	Картометрический метод	0.2	-
253	533171.35	4189348.50	Картометрический метод	0.2	-
254	533187.75	4189348.05	Картометрический метод	0.2	-
221	533224.60	4189349.80	Картометрический метод	0.2	-
Жмл-006					
255	533472.80	4189410.25	Картометрический метод	0.2	-
256	533458.60	4189411.90	Картометрический метод	0.2	-
257	533454.05	4189412.40	Картометрический метод	0.2	-
258	533452.95	4189422.50	Картометрический метод	0.2	-
259	533406.85	4189444.25	Картометрический метод	0.2	-
260	533380.35	4189396.25	Картометрический метод	0.2	-
261	533351.55	4189334.05	Картометрический метод	0.2	-
262	533347.80	4189327.25	Картометрический метод	0.2	-
263	533339.69	4189314.02	Картометрический метод	0.2	-
264	533330.65	4189299.20	Картометрический метод	0.2	-
265	533329.28	4189296.40	Картометрический метод	0.2	-
266	533320.58	4189278.65	Картометрический метод	0.2	-



2. Сведения о характерных точках границ объекта					
Обозначение характерных точек части границы	Координаты, м		Метод определения координат характерной точки	Средняя квадратическая погрешность положения характерной точки (M <sub>t</sub> ), м	Описание обозначения точки на местности (при наличии)
	X	Y			
1	2	3	4	5	6
267	533338.52	4189268.65	Картометрический метод	0.2	-
268	533409.54	4189239.24	Картометрический метод	0.2	-
269	533415.85	4189258.40	Картометрический метод	0.2	-
270	533420.60	4189272.85	Картометрический метод	0.2	-
271	533412.05	4189276.25	Картометрический метод	0.2	-
272	533419.02	4189302.98	Картометрический метод	0.2	-
273	533421.30	4189311.85	Картометрический метод	0.2	-
274	533434.15	4189335.15	Картометрический метод	0.2	-
275	533445.55	4189330.75	Картометрический метод	0.2	-
276	533446.55	4189331.40	Картометрический метод	0.2	-
277	533453.25	4189375.35	Картометрический метод	0.2	-
278	533472.00	4189372.85	Картометрический метод	0.2	-
279	533472.35	4189389.70	Картометрический метод	0.2	-
255	533472.80	4189410.25	Картометрический метод	0.2	-
Жмл-007					
280	527245.26	4189120.70	Картометрический метод	0.2	-
281	527243.77	4189124.83	Картометрический метод	0.2	-
282	527240.91	4189132.79	Картометрический метод	0.2	-
283	527236.45	4189147.90	Картометрический метод	0.2	-
284	527237.37	4189148.37	Картометрический метод	0.2	-
285	527236.30	4189151.50	Картометрический метод	0.2	-
286	527231.30	4189164.36	Картометрический метод	0.2	-
287	527223.58	4189186.00	Картометрический метод	0.2	-
288	527218.62	4189187.94	Картометрический метод	0.2	-
289	527211.28	4189207.90	Картометрический метод	0.2	-
290	527187.22	4189198.40	Картометрический метод	0.2	-

2. Сведения о характерных точках границ объекта					
Обозначение характерных точек части границы	Координаты, м		Метод определения координат характерной точки	Средняя квадратическая погрешность положения характерной точки (Mt), м	Описание обозначения точки на местности (при наличии)
	X	Y			
1	2	3	4	5	6
291	527130.65	4189169.60	Картометрический метод	0.2	-
292	527096.46	4189152.19	Картометрический метод	0.2	-
293	527102.25	4189137.55	Картометрический метод	0.2	-
294	527107.45	4189124.50	Картометрический метод	0.2	-
295	527109.05	4189120.20	Картометрический метод	0.2	-
296	527113.70	4189121.85	Картометрический метод	0.2	-
297	527121.35	4189105.95	Картометрический метод	0.2	-
298	527145.05	4189116.05	Картометрический метод	0.2	-
299	527153.10	4189093.35	Картометрический метод	0.2	-
300	527159.10	4189082.25	Картометрический метод	0.2	-
301	527173.62	4189087.46	Картометрический метод	0.2	-
302	527173.62	4189088.62	Картометрический метод	0.2	-
303	527175.82	4189088.62	Картометрический метод	0.2	-
304	527175.82	4189088.25	Картометрический метод	0.2	-
305	527176.76	4189088.58	Картометрический метод	0.2	-
306	527220.66	4189104.26	Картометрический метод	0.2	-
307	527223.41	4189105.63	Картометрический метод	0.2	-
308	527221.43	4189109.12	Картометрический метод	0.2	-
309	527243.14	4189119.65	Картометрический метод	0.2	-
280	527245.26	4189120.70	Картометрический метод	0.2	-
310	527157.57	4189147.76	Картометрический метод	0.2	-
311	527155.37	4189147.76	Картометрический метод	0.2	-
312	527155.36	4189145.56	Картометрический метод	0.2	-
313	527157.56	4189145.56	Картометрический метод	0.2	-
310	527157.57	4189147.76	Картометрический метод	0.2	-
Жмл-008					
314	533029.35	4189368.05	Картометрический метод	0.2	-

2. Сведения о характерных точках границ объекта					
Обозначение характерных точек части границы	Координаты, м		Метод определения координат характерной точки	Средняя квадратическая погрешность положения характерной точки (M <sub>t</sub> ), м	Описание обозначения точки на местности (при наличии)
	X	Y			
1	2	3	4	5	6
315	533021.30	4189386.40	Картометрический метод	0.2	-
316	533018.81	4189385.92	Картометрический метод	0.2	-
317	533013.25	4189395.81	Картометрический метод	0.2	-
318	533003.81	4189420.08	Картометрический метод	0.2	-
319	532978.56	4189507.92	Картометрический метод	0.2	-
320	532964.99	4189504.91	Картометрический метод	0.2	-
321	532966.87	4189498.74	Картометрический метод	0.2	-
322	532959.39	4189497.25	Картометрический метод	0.2	-
323	532946.14	4189492.92	Картометрический метод	0.2	-
324	532934.70	4189489.30	Картометрический метод	0.2	-
325	532921.95	4189485.10	Картометрический метод	0.2	-
326	532931.61	4189448.30	Картометрический метод	0.2	-
327	532938.05	4189423.75	Картометрический метод	0.2	-
328	532953.75	4189375.90	Картометрический метод	0.2	-
329	532958.75	4189350.20	Картометрический метод	0.2	-
330	532967.55	4189331.85	Картометрический метод	0.2	-
331	532986.60	4189341.45	Картометрический метод	0.2	-
332	532985.80	4189343.57	Картометрический метод	0.2	-
333	532997.90	4189350.60	Картометрический метод	0.2	-
334	533003.05	4189353.55	Картометрический метод	0.2	-
335	533003.93	4189354.05	Картометрический метод	0.2	-
336	533020.67	4189363.88	Картометрический метод	0.2	-
337	533021.54	4189364.39	Картометрический метод	0.2	-
314	533029.35	4189368.05	Картометрический метод	0.2	-
Жмл-009					
338	527908.30	4189407.15	Картометрический метод	0.2	-

2. Сведения о характерных точках границ объекта					
Обозначение характерных точек части границы	Координаты, м		Метод определения координат характерной точки	Средняя квадратическая погрешность положения характерной точки (M <sub>t</sub> ), м	Описание обозначения точки на местности (при наличии)
	X	Y			
1	2	3	4	5	6
339	527811.86	4189442.45	Картометрический метод	0.2	-
340	527792.21	4189446.75	Картометрический метод	0.2	-
341	527788.56	4189437.95	Картометрический метод	0.2	-
342	527775.47	4189369.43	Картометрический метод	0.2	-
343	527802.28	4189364.82	Картометрический метод	0.2	-
344	527889.21	4189336.80	Картометрический метод	0.2	-
345	527890.90	4189342.83	Картометрический метод	0.2	-
346	527881.47	4189345.02	Картометрический метод	0.2	-
347	527893.90	4189398.70	Картометрический метод	0.2	-
338	527908.30	4189407.15	Картометрический метод	0.2	-
Жмл-010					
348	527133.00	4188166.13	Картометрический метод	0.2	-
349	527120.86	4188200.14	Картометрический метод	0.2	-
350	527113.51	4188215.58	Картометрический метод	0.2	-
351	527111.02	4188222.50	Картометрический метод	0.2	-
352	527108.47	4188229.57	Картометрический метод	0.2	-
353	527104.52	4188235.18	Картометрический метод	0.2	-
354	527097.92	4188241.76	Картометрический метод	0.2	-
355	527091.83	4188246.42	Картометрический метод	0.2	-
356	527081.49	4188242.79	Картометрический метод	0.2	-
357	527062.60	4188238.07	Картометрический метод	0.2	-
358	527048.60	4188235.80	Картометрический метод	0.2	-
359	527048.78	4188235.01	Картометрический метод	0.2	-
360	527035.05	4188232.55	Картометрический метод	0.2	-
361	527034.90	4188233.30	Картометрический метод	0.2	-
362	527033.65	4188233.10	Картометрический метод	0.2	-

2. Сведения о характерных точках границ объекта					
Обозначение характерных точек части границы	Координаты, м		Метод определения координат характерной точки	Средняя квадратическая погрешность положения характерной точки (Mt), м	Описание обозначения точки на местности (при наличии)
	X	Y			
1	2	3	4	5	6
363	527033.56	4188229.17	Картометрический метод	0.2	-
364	527043.86	4188175.26	Картометрический метод	0.2	-
365	527039.20	4188174.41	Картометрический метод	0.2	-
366	527039.30	4188173.60	Картометрический метод	0.2	-
367	527041.32	4188173.93	Картометрический метод	0.2	-
368	527043.94	4188153.63	Картометрический метод	0.2	-
369	527047.14	4188154.25	Картометрический метод	0.2	-
370	527047.30	4188151.72	Картометрический метод	0.2	-
371	527065.98	4188155.68	Картометрический метод	0.2	-
372	527066.48	4188152.51	Картометрический метод	0.2	-
373	527072.01	4188153.50	Картометрический метод	0.2	-
374	527088.04	4188156.37	Картометрический метод	0.2	-
375	527106.14	4188160.50	Картометрический метод	0.2	-
348	527133.00	4188166.13	Картометрический метод	0.2	-
Жмл-011					
376	533590.95	4188998.45	Картометрический метод	0.2	-
377	533572.80	4189013.70	Картометрический метод	0.2	-
378	533546.90	4189035.45	Картометрический метод	0.2	-
379	533505.00	4188987.00	Картометрический метод	0.2	-
380	533510.30	4188978.90	Картометрический метод	0.2	-
381	533502.60	4188957.75	Картометрический метод	0.2	-
382	533553.15	4188923.35	Картометрический метод	0.2	-
383	533584.45	4188969.95	Картометрический метод	0.2	-
384	533579.95	4188976.05	Картометрический метод	0.2	-
385	533590.95	4188990.65	Картометрический метод	0.2	-
376	533590.95	4188998.45	Картометрический метод	0.2	-

2. Сведения о характерных точках границ объекта					
Обозначение характерных точек части границы	Координаты, м		Метод определения координат характерной точки	Средняя квадратическая погрешность положения характерной точки (Mt), м	Описание обозначения точки на местности (при наличии)
	X	Y			
1	2	3	4	5	6
Жмл-012					
386	527674.47	4189364.70	Картометрический метод	0.2	-
387	527666.59	4189376.99	Картометрический метод	0.2	-
388	527667.63	4189377.71	Картометрический метод	0.2	-
389	527657.62	4189394.09	Картометрический метод	0.2	-
390	527656.30	4189393.23	Картометрический метод	0.2	-
391	527621.09	4189448.52	Картометрический метод	0.2	-
392	527612.26	4189461.62	Картометрический метод	0.2	-
393	527589.09	4189443.88	Картометрический метод	0.2	-
394	527609.00	4189417.90	Картометрический метод	0.2	-
395	527614.25	4189409.35	Картометрический метод	0.2	-
396	527605.30	4189404.95	Картометрический метод	0.2	-
397	527617.50	4189385.20	Картометрический метод	0.2	-
398	527625.65	4189389.40	Картометрический метод	0.2	-
399	527628.85	4189384.25	Картометрический метод	0.2	-
400	527615.08	4189375.28	Картометрический метод	0.2	-
401	527624.83	4189359.00	Картометрический метод	0.2	-
402	527621.21	4189356.37	Картометрический метод	0.2	-
403	527624.96	4189350.83	Картометрический метод	0.2	-
404	527642.68	4189361.67	Картометрический метод	0.2	-
405	527653.25	4189344.40	Картометрический метод	0.2	-
406	527672.98	4189358.75	Картометрический метод	0.2	-
386	527674.47	4189364.70	Картометрический метод	0.2	-
Жмл-013					
407	527519.85	4189543.15	Картометрический метод	0.2	-
408	527501.95	4189575.25	Картометрический метод	0.2	-

2. Сведения о характерных точках границ объекта					
Обозначение характерных точек части границы	Координаты, м		Метод определения координат характерной точки	Средняя квадратическая погрешность положения характерной точки (M <sub>t</sub> ), м	Описание обозначения точки на местности (при наличии)
	X	Y			
1	2	3	4	5	6
409	527479.50	4189613.05	Картометрический метод	0.2	-
410	527475.70	4189611.30	Картометрический метод	0.2	-
411	527458.30	4189642.65	Картометрический метод	0.2	-
412	527443.70	4189634.80	Картометрический метод	0.2	-
413	527439.10	4189631.85	Картометрический метод	0.2	-
414	527435.04	4189629.33	Картометрический метод	0.2	-
415	527429.61	4189626.23	Картометрический метод	0.2	-
416	527442.34	4189602.81	Картометрический метод	0.2	-
417	527490.28	4189530.84	Картометрический метод	0.2	-
418	527504.60	4189535.20	Картометрический метод	0.2	-
407	527519.85	4189543.15	Картометрический метод	0.2	-
Жмл-014					
419	527331.73	4189425.47	Картометрический метод	0.2	-
420	527321.73	4189443.76	Картометрический метод	0.2	-
421	527319.53	4189447.41	Картометрический метод	0.2	-
422	527314.46	4189455.82	Картометрический метод	0.2	-
423	527291.42	4189489.61	Картометрический метод	0.2	-
424	527290.39	4189488.98	Картометрический метод	0.2	-
425	527268.62	4189475.57	Картометрический метод	0.2	-
426	527269.68	4189472.02	Картометрический метод	0.2	-
427	527251.26	4189466.17	Картометрический метод	0.2	-
428	527266.18	4189430.30	Картометрический метод	0.2	-
429	527260.13	4189425.63	Картометрический метод	0.2	-
430	527265.40	4189412.10	Картометрический метод	0.2	-
431	527287.73	4189424.90	Картометрический метод	0.2	-
432	527296.35	4189404.14	Картометрический метод	0.2	-

2. Сведения о характерных точках границ объекта					
Обозначение характерных точек части границы	Координаты, м		Метод определения координат характерной точки	Средняя квадратическая погрешность положения характерной точки (M <sub>t</sub> ), м	Описание обозначения точки на местности (при наличии)
	X	Y			
1	2	3	4	5	6
419	527331.73	4189425.47	Картометрический метод	0.2	-
Жмл-015					
433	526202.32	4188158.76	Картометрический метод	0.2	-
434	526142.03	4188183.52	Картометрический метод	0.2	-
435	526134.45	4188159.91	Картометрический метод	0.2	-
436	526131.00	4188144.45	Картометрический метод	0.2	-
437	526112.18	4188152.06	Картометрический метод	0.2	-
438	526106.20	4188140.00	Картометрический метод	0.2	-
439	526142.25	4188123.25	Картометрический метод	0.2	-
440	526186.45	4188116.55	Картометрический метод	0.2	-
441	526194.02	4188140.16	Картометрический метод	0.2	-
442	526196.31	4188139.25	Картометрический метод	0.2	-
433	526202.32	4188158.76	Картометрический метод	0.2	-
Жмл-016					
443	526949.66	4188911.58	Картометрический метод	0.2	-
444	526875.49	4188940.20	Картометрический метод	0.2	-
445	526874.35	4188939.35	Картометрический метод	0.2	-
446	526860.93	4188945.51	Картометрический метод	0.2	-
447	526860.07	4188945.00	Картометрический метод	0.2	-
448	526848.94	4188950.17	Картометрический метод	0.2	-
449	526846.78	4188944.24	Картометрический метод	0.2	-
450	526843.43	4188935.76	Картометрический метод	0.2	-
451	526840.84	4188928.30	Картометрический метод	0.2	-
452	526838.15	4188920.85	Картометрический метод	0.2	-
453	526867.10	4188910.05	Картометрический метод	0.2	-
454	526881.75	4188906.00	Картометрический метод	0.2	-



2. Сведения о характерных точках границ объекта					
Обозначение характерных точек части границы	Координаты, м		Метод определения координат характерной точки	Средняя квадратическая погрешность положения характерной точки (M <sub>t</sub> ), м	Описание обозначения точки на местности (при наличии)
	X	Y			
1	2	3	4	5	6
455	526936.20	4188885.85	Картометрический метод	0.2	-
456	526940.90	4188898.00	Картометрический метод	0.2	-
443	526949.66	4188911.58	Картометрический метод	0.2	-
Жмл-017					
457	533188.56	4189129.81	Картометрический метод	0.2	-
458	533176.50	4189141.33	Картометрический метод	0.2	-
459	533173.14	4189142.34	Картометрический метод	0.2	-
460	533162.16	4189150.82	Картометрический метод	0.2	-
461	533153.77	4189155.31	Картометрический метод	0.2	-
462	533133.66	4189167.79	Картометрический метод	0.2	-
463	533098.02	4189186.74	Картометрический метод	0.2	-
464	533094.31	4189180.22	Картометрический метод	0.2	-
465	533088.28	4189169.64	Картометрический метод	0.2	-
466	533094.78	4189155.68	Картометрический метод	0.2	-
467	533140.73	4189130.01	Картометрический метод	0.2	-
468	533156.94	4189115.43	Картометрический метод	0.2	-
469	533157.84	4189114.63	Картометрический метод	0.2	-
470	533164.56	4189108.90	Картометрический метод	0.2	-
457	533188.56	4189129.81	Картометрический метод	0.2	-
471	533100.62	4189162.17	Картометрический метод	0.2	-
472	533098.42	4189162.17	Картометрический метод	0.2	-
473	533098.42	4189159.97	Картометрический метод	0.2	-
474	533100.62	4189159.97	Картометрический метод	0.2	-
471	533100.62	4189162.17	Картометрический метод	0.2	-
Жмл-018					
475	527571.83	4189071.83	Картометрический метод	0.2	-
476	527568.74	4189080.81	Картометрический метод	0.2	-

2. Сведения о характерных точках границ объекта					
Обозначение характерных точек части границы	Координаты, м		Метод определения координат характерной точки	Средняя квадратическая погрешность положения характерной точки (M <sub>t</sub> ), м	Описание обозначения точки на местности (при наличии)
	X	Y			
1	2	3	4	5	6
477	527561.20	4189102.25	Картометрический метод	0.2	-
478	527551.52	4189129.15	Картометрический метод	0.2	-
479	527548.44	4189128.48	Картометрический метод	0.2	-
480	527545.91	4189135.40	Картометрический метод	0.2	-
481	527536.19	4189131.64	Картометрический метод	0.2	-
482	527510.85	4189124.55	Картометрический метод	0.2	-
483	527519.00	4189099.66	Картометрический метод	0.2	-
484	527526.10	4189075.90	Картометрический метод	0.2	-
485	527535.80	4189051.50	Картометрический метод	0.2	-
486	527549.15	4189058.75	Картометрический метод	0.2	-
487	527551.05	4189060.52	Картометрический метод	0.2	-
488	527558.61	4189064.72	Картометрический метод	0.2	-
475	527571.83	4189071.83	Картометрический метод	0.2	-
Жмл-019					
489	526444.90	4188087.50	Картометрический метод	0.2	-
490	526443.85	4188091.51	Картометрический метод	0.2	-
491	526429.29	4188098.88	Картометрический метод	0.2	-
492	526428.90	4188098.04	Картометрический метод	0.2	-
493	526402.18	4188112.65	Картометрический метод	0.2	-
494	526380.15	4188072.30	Картометрический метод	0.2	-
495	526376.61	4188067.15	Картометрический метод	0.2	-
496	526376.82	4188064.12	Картометрический метод	0.2	-
497	526373.25	4188057.35	Картометрический метод	0.2	-
498	526412.20	4188039.25	Картометрический метод	0.2	-
499	526431.20	4188074.40	Картометрический метод	0.2	-
500	526436.05	4188072.55	Картометрический метод	0.2	-

2. Сведения о характерных точках границ объекта					
Обозначение характерных точек части границы	Координаты, м		Метод определения координат характерной точки	Средняя квадратическая погрешность положения характерной точки (Mt), м	Описание обозначения точки на местности (при наличии)
	X	Y			
1	2	3	4	5	6
489	526444.90	4188087.50	Картометрический метод	0.2	-
Жмл-020					
501	527346.20	4189218.22	Картометрический метод	0.2	-
502	527343.55	4189224.94	Картометрический метод	0.2	-
503	527323.70	4189216.30	Картометрический метод	0.2	-
504	527284.17	4189199.07	Картометрический метод	0.2	-
505	527247.73	4189186.34	Картометрический метод	0.2	-
506	527249.20	4189182.20	Картометрический метод	0.2	-
507	527252.70	4189173.05	Картометрический метод	0.2	-
508	527258.25	4189159.65	Картометрический метод	0.2	-
509	527289.35	4189171.60	Картометрический метод	0.2	-
510	527341.85	4189193.25	Картометрический метод	0.2	-
511	527334.91	4189208.12	Картометрический метод	0.2	-
512	527333.80	4189211.46	Картометрический метод	0.2	-
501	527346.20	4189218.22	Картометрический метод	0.2	-
Жмл-021					
513	525965.38	4187781.12	Картометрический метод	0.2	-
514	525907.24	4187833.79	Картометрический метод	0.2	-
515	525897.79	4187821.90	Картометрический метод	0.2	-
516	525888.33	4187810.00	Картометрический метод	0.2	-
517	525943.88	4187756.96	Картометрический метод	0.2	-
518	525954.63	4187769.04	Картометрический метод	0.2	-
513	525965.38	4187781.12	Картометрический метод	0.2	-
Жмл-022					
519	527713.29	4189270.82	Картометрический метод	0.2	-
520	527704.80	4189293.04	Картометрический метод	0.2	-

2. Сведения о характерных точках границ объекта					
Обозначение характерных точек части границы	Координаты, м		Метод определения координат характерной точки	Средняя квадратическая погрешность положения характерной точки (Mt), м	Описание обозначения точки на местности (при наличии)
	X	Y			
1	2	3	4	5	6
521	527703.40	4189292.47	Картометрический метод	0.2	-
522	527669.27	4189278.54	Картометрический метод	0.2	-
523	527667.49	4189270.68	Картометрический метод	0.2	-
524	527664.70	4189269.70	Картометрический метод	0.2	-
525	527651.65	4189264.22	Картометрический метод	0.2	-
526	527658.98	4189242.22	Картометрический метод	0.2	-
527	527683.99	4189253.80	Картометрический метод	0.2	-
528	527682.10	4189259.49	Картометрический метод	0.2	-
529	527697.78	4189265.00	Картометрический метод	0.2	-
530	527707.10	4189268.60	Картометрический метод	0.2	-
531	527711.83	4189270.30	Картометрический метод	0.2	-
519	527713.29	4189270.82	Картометрический метод	0.2	-
Жмл-023					
532	527696.88	4189415.80	Картометрический метод	0.2	-
533	527685.00	4189456.01	Картометрический метод	0.2	-
534	527680.10	4189453.95	Картометрический метод	0.2	-
535	527679.38	4189466.26	Картометрический метод	0.2	-
536	527678.59	4189474.27	Картометрический метод	0.2	-
537	527677.15	4189485.00	Картометрический метод	0.2	-
538	527667.35	4189499.05	Картометрический метод	0.2	-
539	527645.78	4189483.09	Картометрический метод	0.2	-
540	527638.03	4189477.38	Картометрический метод	0.2	-
541	527645.21	4189467.77	Картометрический метод	0.2	-
542	527651.98	4189458.80	Картометрический метод	0.2	-
543	527657.54	4189450.69	Картометрический метод	0.2	-
544	527660.75	4189444.24	Картометрический метод	0.2	-

2. Сведения о характерных точках границ объекта					
Обозначение характерных точек части границы	Координаты, м		Метод определения координат характерной точки	Средняя квадратическая погрешность положения характерной точки (Mt), м	Описание обозначения точки на местности (при наличии)
	X	Y			
1	2	3	4	5	6
545	527661.95	4189441.80	Картометрический метод	0.2	-
546	527665.10	4189432.50	Картометрический метод	0.2	-
547	527668.80	4189419.60	Картометрический метод	0.2	-
548	527673.16	4189407.38	Картометрический метод	0.2	-
549	527683.30	4189411.00	Картометрический метод	0.2	-
532	527696.88	4189415.80	Картометрический метод	0.2	-
Жмл-024					
550	526289.29	4188430.12	Картометрический метод	0.2	-
551	526222.20	4188452.20	Картометрический метод	0.2	-
552	526216.46	4188431.24	Картометрический метод	0.2	-
553	526216.82	4188431.11	Картометрический метод	0.2	-
554	526214.92	4188425.49	Картометрический метод	0.2	-
555	526212.76	4188419.11	Картометрический метод	0.2	-
556	526213.30	4188418.80	Картометрический метод	0.2	-
557	526212.26	4188415.92	Картометрический метод	0.2	-
558	526211.68	4188415.92	Картометрический метод	0.2	-
559	526209.68	4188410.00	Картометрический метод	0.2	-
560	526209.56	4188409.62	Картометрический метод	0.2	-
561	526203.79	4188394.05	Картометрический метод	0.2	-
562	526200.00	4188383.85	Картометрический метод	0.2	-
563	526183.24	4188338.03	Картометрический метод	0.2	-
564	526183.44	4188336.56	Картометрический метод	0.2	-
565	526181.61	4188332.01	Картометрический метод	0.2	-
566	526182.70	4188328.00	Картометрический метод	0.2	-
567	526174.20	4188306.45	Картометрический метод	0.2	-
568	526173.85	4188305.30	Картометрический метод	0.2	-

2. Сведения о характерных точках границ объекта					
Обозначение характерных точек части границы	Координаты, м		Метод определения координат характерной точки	Средняя квадратическая погрешность положения характерной точки (Mt), м	Описание обозначения точки на местности (при наличии)
	X	Y			
1	2	3	4	5	6
569	526166.25	4188284.52	Картометрический метод	0.2	-
570	526164.85	4188285.10	Картометрический метод	0.2	-
571	526158.86	4188269.58	Картометрический метод	0.2	-
572	526160.41	4188268.97	Картометрический метод	0.2	-
573	526151.91	4188246.05	Картометрический метод	0.2	-
574	526149.00	4188237.10	Картометрический метод	0.2	-
575	526145.62	4188234.37	Картометрический метод	0.2	-
576	526145.10	4188232.95	Картометрический метод	0.2	-
577	526140.75	4188221.10	Картометрический метод	0.2	-
578	526137.95	4188218.30	Картометрический метод	0.2	-
579	526156.00	4188183.20	Картометрический метод	0.2	-
580	526201.90	4188167.15	Картометрический метод	0.2	-
581	526213.29	4188197.70	Картометрический метод	0.2	-
582	526216.06	4188206.29	Картометрический метод	0.2	-
583	526218.43	4188213.92	Картометрический метод	0.2	-
584	526219.98	4188218.93	Картометрический метод	0.2	-
585	526228.14	4188245.27	Картометрический метод	0.2	-
586	526230.41	4188244.62	Картометрический метод	0.2	-
587	526231.83	4188248.90	Картометрический метод	0.2	-
588	526235.56	4188260.15	Картометрический метод	0.2	-
589	526234.32	4188260.52	Картометрический метод	0.2	-
590	526232.55	4188261.04	Картометрический метод	0.2	-
591	526235.70	4188270.95	Картометрический метод	0.2	-
592	526237.52	4188276.89	Картометрический метод	0.2	-
593	526248.15	4188307.97	Картометрический метод	0.2	-
594	526250.07	4188314.20	Картометрический метод	0.2	-

2. Сведения о характерных точках границ объекта					
Обозначение характерных точек части границы	Координаты, м		Метод определения координат характерной точки	Средняя квадратическая погрешность положения характерной точки (M <sub>t</sub> ), м	Описание обозначения точки на местности (при наличии)
	X	Y			
1	2	3	4	5	6
595	526253.01	4188323.33	Картометрический метод	0.2	-
596	526259.36	4188338.23	Картометрический метод	0.2	-
597	526261.28	4188337.53	Картометрический метод	0.2	-
598	526263.90	4188345.32	Картометрический метод	0.2	-
599	526266.13	4188351.96	Картометрический метод	0.2	-
600	526264.35	4188352.65	Картометрический метод	0.2	-
601	526268.95	4188369.95	Картометрический метод	0.2	-
602	526270.90	4188376.02	Картометрический метод	0.2	-
603	526273.71	4188385.08	Картометрический метод	0.2	-
550	526289.29	4188430.12	Картометрический метод	0.2	-
Жмл-025					
604	526384.00	4187825.32	Картометрический метод	0.2	-
605	526365.71	4187835.47	Картометрический метод	0.2	-
606	526382.10	4187865.95	Картометрический метод	0.2	-
607	526374.25	4187872.60	Картометрический метод	0.2	-
608	526379.65	4187880.75	Картометрический метод	0.2	-
609	526355.05	4187904.95	Картометрический метод	0.2	-
610	526352.70	4187914.95	Картометрический метод	0.2	-
611	526363.20	4187928.00	Картометрический метод	0.2	-
612	526340.64	4187944.86	Картометрический метод	0.2	-
613	526339.90	4187955.80	Картометрический метод	0.2	-
614	526331.10	4187961.15	Картометрический метод	0.2	-
615	526322.70	4187957.80	Картометрический метод	0.2	-
616	526320.35	4187958.80	Картометрический метод	0.2	-
617	526290.30	4187902.14	Картометрический метод	0.2	-
618	526280.01	4187883.62	Картометрический метод	0.2	-

2. Сведения о характерных точках границ объекта					
Обозначение характерных точек части границы	Координаты, м		Метод определения координат характерной точки	Средняя квадратическая погрешность положения характерной точки (Mt), м	Описание обозначения точки на местности (при наличии)
	X	Y			
1	2	3	4	5	6
619	526278.61	4187884.42	Картометрический метод	0.2	-
620	526274.86	4187877.72	Картометрический метод	0.2	-
621	526269.22	4187868.09	Картометрический метод	0.2	-
622	526270.63	4187867.30	Картометрический метод	0.2	-
623	526266.11	4187859.63	Картометрический метод	0.2	-
624	526265.31	4187857.79	Картометрический метод	0.2	-
625	526238.79	4187806.21	Картометрический метод	0.2	-
626	526232.75	4187795.50	Картометрический метод	0.2	-
627	526227.98	4187786.98	Картометрический метод	0.2	-
628	526223.20	4187778.45	Картометрический метод	0.2	-
629	526216.65	4187766.55	Картометрический метод	0.2	-
630	526209.95	4187754.45	Картометрический метод	0.2	-
631	526204.99	4187745.70	Картометрический метод	0.2	-
632	526197.20	4187731.80	Картометрический метод	0.2	-
633	526193.45	4187728.50	Картометрический метод	0.2	-
634	526176.11	4187697.94	Картометрический метод	0.2	-
635	526168.51	4187683.78	Картометрический метод	0.2	-
636	526168.45	4187683.68	Картометрический метод	0.2	-
637	526170.21	4187682.78	Картометрический метод	0.2	-
638	526169.78	4187681.81	Картометрический метод	0.2	-
639	526157.09	4187659.88	Картометрический метод	0.2	-
640	526194.44	4187603.88	Картометрический метод	0.2	-
641	526216.00	4187622.35	Картометрический метод	0.2	-
642	526217.90	4187628.05	Картометрический метод	0.2	-
643	526234.95	4187637.35	Картометрический метод	0.2	-
644	526276.25	4187668.60	Картометрический метод	0.2	-



2. Сведения о характерных точках границ объекта					
Обозначение характерных точек части границы	Координаты, м		Метод определения координат характерной точки	Средняя квадратическая погрешность положения характерной точки (M <sub>t</sub> ), м	Описание обозначения точки на местности (при наличии)
	X	Y			
1	2	3	4	5	6
645	526298.81	4187686.01	Картометрический метод	0.2	-
646	526309.26	4187697.96	Картометрический метод	0.2	-
647	526306.98	4187705.85	Картометрический метод	0.2	-
648	526317.06	4187723.89	Картометрический метод	0.2	-
649	526322.60	4187752.45	Картометрический метод	0.2	-
650	526314.65	4187757.55	Картометрический метод	0.2	-
651	526342.75	4187804.30	Картометрический метод	0.2	-
652	526330.40	4187812.20	Картометрический метод	0.2	-
653	526338.54	4187827.98	Картометрический метод	0.2	-
654	526374.53	4187808.10	Картометрический метод	0.2	-
655	526379.28	4187816.73	Картометрический метод	0.2	-
604	526384.00	4187825.32	Картометрический метод	0.2	-
656	526241.76	4187669.71	Картометрический метод	0.2	-
657	526239.56	4187669.71	Картометрический метод	0.2	-
658	526239.55	4187667.50	Картометрический метод	0.2	-
659	526241.76	4187667.51	Картометрический метод	0.2	-
656	526241.76	4187669.71	Картометрический метод	0.2	-
660	526324.19	4187777.72	Картометрический метод	0.2	-
661	526321.99	4187777.72	Картометрический метод	0.2	-
662	526321.99	4187775.52	Картометрический метод	0.2	-
663	526324.19	4187775.52	Картометрический метод	0.2	-
660	526324.19	4187777.72	Картометрический метод	0.2	-
Жмл-026					
664	526725.16	4188724.42	Картометрический метод	0.2	-
665	526670.45	4188741.40	Картометрический метод	0.2	-
666	526677.10	4188753.80	Картометрический метод	0.2	-
667	526688.02	4188767.66	Картометрический метод	0.2	-

2. Сведения о характерных точках границ объекта					
Обозначение характерных точек части границы	Координаты, м		Метод определения координат характерной точки	Средняя квадратическая погрешность положения характерной точки (M <sub>t</sub> ), м	Описание обозначения точки на местности (при наличии)
	X	Y			
1	2	3	4	5	6
668	526699.84	4188790.36	Картометрический метод	0.2	-
669	526669.45	4188801.70	Картометрический метод	0.2	-
670	526666.33	4188793.20	Картометрический метод	0.2	-
671	526641.98	4188802.33	Картометрический метод	0.2	-
672	526634.32	4188786.63	Картометрический метод	0.2	-
673	526630.15	4188778.05	Картометрический метод	0.2	-
674	526608.77	4188737.41	Картометрический метод	0.2	-
675	526583.75	4188690.70	Картометрический метод	0.2	-
676	526580.16	4188683.52	Картометрический метод	0.2	-
677	526576.87	4188676.50	Картометрический метод	0.2	-
678	526574.31	4188671.03	Картометрический метод	0.2	-
679	526569.98	4188661.95	Картометрический метод	0.2	-
680	526573.69	4188660.01	Картометрический метод	0.2	-
681	526570.88	4188654.29	Картометрический метод	0.2	-
682	526566.99	4188646.04	Картометрический метод	0.2	-
683	526546.33	4188610.92	Картометрический метод	0.2	-
684	526538.13	4188594.27	Картометрический метод	0.2	-
685	526541.09	4188592.97	Картометрический метод	0.2	-
686	526537.01	4188584.12	Картометрический метод	0.2	-
687	526533.13	4188575.72	Картометрический метод	0.2	-
688	526512.95	4188535.75	Картометрический метод	0.2	-
689	526511.62	4188512.18	Картометрический метод	0.2	-
690	526566.21	4188473.26	Картометрический метод	0.2	-
691	526579.60	4188488.45	Картометрический метод	0.2	-
692	526597.70	4188509.15	Картометрический метод	0.2	-
693	526613.70	4188525.07	Картометрический метод	0.2	-

2. Сведения о характерных точках границ объекта					
Обозначение характерных точек части границы	Координаты, м		Метод определения координат характерной точки	Средняя квадратическая погрешность положения характерной точки (M <sub>t</sub> ), м	Описание обозначения точки на местности (при наличии)
	X	Y			
1	2	3	4	5	6
694	526643.05	4188570.10	Картометрический метод	0.2	-
695	526687.60	4188648.75	Картометрический метод	0.2	-
696	526699.04	4188668.82	Картометрический метод	0.2	-
697	526707.20	4188682.80	Картометрический метод	0.2	-
698	526710.80	4188689.65	Картометрический метод	0.2	-
699	526714.36	4188696.53	Картометрический метод	0.2	-
700	526717.95	4188703.55	Картометрический метод	0.2	-
664	526725.16	4188724.42	Картометрический метод	0.2	-
ЖМЛ-027					
701	526865.05	4188723.65	Картометрический метод	0.2	-
702	526803.55	4188752.60	Картометрический метод	0.2	-
703	526808.40	4188764.00	Картометрический метод	0.2	-
704	526779.66	4188775.85	Картометрический метод	0.2	-
705	526765.85	4188747.00	Картометрический метод	0.2	-
706	526766.98	4188745.89	Картометрический метод	0.2	-
707	526744.67	4188703.31	Картометрический метод	0.2	-
708	526743.57	4188703.97	Картометрический метод	0.2	-
709	526736.86	4188691.34	Картометрический метод	0.2	-
710	526732.16	4188682.65	Картометрический метод	0.2	-
711	526727.50	4188674.05	Картометрический метод	0.2	-
712	526723.95	4188668.10	Картометрический метод	0.2	-
713	526715.43	4188656.21	Картометрический метод	0.2	-
714	526712.37	4188657.97	Картометрический метод	0.2	-
715	526707.77	4188649.50	Картометрический метод	0.2	-
716	526704.03	4188642.62	Картометрический метод	0.2	-
717	526709.42	4188639.39	Картометрический метод	0.2	-

2. Сведения о характерных точках границ объекта					
Обозначение характерных точек части границы	Координаты, м		Метод определения координат характерной точки	Средняя квадратическая погрешность положения характерной точки (M <sub>t</sub> ), м	Описание обозначения точки на местности (при наличии)
	X	Y			
1	2	3	4	5	6
718	526705.46	4188632.25	Картометрический метод	0.2	-
719	526698.83	4188623.63	Картометрический метод	0.2	-
720	526694.16	4188614.95	Картометрический метод	0.2	-
721	526692.76	4188615.85	Картометрический метод	0.2	-
722	526685.36	4188602.95	Картометрический метод	0.2	-
723	526678.03	4188586.95	Картометрический метод	0.2	-
724	526673.33	4188578.05	Картометрический метод	0.2	-
725	526661.33	4188557.26	Картометрический метод	0.2	-
726	526643.79	4188524.20	Картометрический метод	0.2	-
727	526638.74	4188516.43	Картометрический метод	0.2	-
728	526635.18	4188510.96	Картометрический метод	0.2	-
729	526622.06	4188493.97	Картометрический метод	0.2	-
730	526640.00	4188480.80	Картометрический метод	0.2	-
731	526650.05	4188473.10	Картометрический метод	0.2	-
732	526674.05	4188453.55	Картометрический метод	0.2	-
733	526674.85	4188452.90	Картометрический метод	0.2	-
734	526692.00	4188442.50	Картометрический метод	0.2	-
735	526697.71	4188460.27	Картометрический метод	0.2	-
736	526699.36	4188473.51	Картометрический метод	0.2	-
737	526714.99	4188524.69	Картометрический метод	0.2	-
738	526720.71	4188521.23	Картометрический метод	0.2	-
739	526727.77	4188528.61	Картометрический метод	0.2	-
740	526716.46	4188540.36	Картометрический метод	0.2	-
741	526721.50	4188561.95	Картометрический метод	0.2	-
742	526725.25	4188580.20	Картометрический метод	0.2	-
743	526727.82	4188586.52	Картометрический метод	0.2	-

2. Сведения о характерных точках границ объекта					
Обозначение характерных точек части границы	Координаты, м		Метод определения координат характерной точки	Средняя квадратическая погрешность положения характерной точки (M <sub>t</sub> ), м	Описание обозначения точки на местности (при наличии)
	X	Y			
1	2	3	4	5	6
744	526729.40	4188593.83	Картометрический метод	0.2	-
745	526728.62	4188593.82	Картометрический метод	0.2	-
746	526730.75	4188604.75	Картометрический метод	0.2	-
747	526739.21	4188622.91	Картометрический метод	0.2	-
748	526744.50	4188634.30	Картометрический метод	0.2	-
749	526751.30	4188630.60	Картометрический метод	0.2	-
750	526768.10	4188636.90	Картометрический метод	0.2	-
751	526773.35	4188645.19	Картометрический метод	0.2	-
752	526785.57	4188644.43	Картометрический метод	0.2	-
753	526796.28	4188656.21	Картометрический метод	0.2	-
754	526823.17	4188650.48	Картометрический метод	0.2	-
755	526830.85	4188657.00	Картометрический метод	0.2	-
701	526865.05	4188723.65	Картометрический метод	0.2	-
Жмл-028					
756	527359.85	4189615.40	Картометрический метод	0.2	-
757	527357.80	4189620.80	Картометрический метод	0.2	-
758	527350.96	4189640.85	Картометрический метод	0.2	-
759	527352.12	4189641.12	Картометрический метод	0.2	-
760	527351.20	4189643.80	Картометрический метод	0.2	-
761	527324.35	4189633.70	Картометрический метод	0.2	-
762	527325.45	4189628.35	Картометрический метод	0.2	-
763	527310.65	4189622.40	Картометрический метод	0.2	-
764	527309.20	4189625.55	Картометрический метод	0.2	-
765	527301.65	4189623.60	Картометрический метод	0.2	-
766	527293.53	4189620.10	Картометрический метод	0.2	-
767	527276.01	4189613.33	Картометрический метод	0.2	-

2. Сведения о характерных точках границ объекта					
Обозначение характерных точек части границы	Координаты, м		Метод определения координат характерной точки	Средняя квадратическая погрешность положения характерной точки (Mt), м	Описание обозначения точки на местности (при наличии)
	X	Y			
1	2	3	4	5	6
768	527274.03	4189620.88	Картометрический метод	0.2	-
769	527264.56	4189618.74	Картометрический метод	0.2	-
770	527275.62	4189590.75	Картометрический метод	0.2	-
771	527281.51	4189579.30	Картометрический метод	0.2	-
772	527298.91	4189587.52	Картометрический метод	0.2	-
773	527306.82	4189591.26	Картометрический метод	0.2	-
756	527359.85	4189615.40	Картометрический метод	0.2	-
Жмл-029					
774	527119.80	4189230.60	Картометрический метод	0.2	-
775	527090.20	4189266.45	Картометрический метод	0.2	-
776	527099.65	4189273.95	Картометрический метод	0.2	-
777	527085.95	4189292.00	Картометрический метод	0.2	-
778	527083.40	4189294.63	Картометрический метод	0.2	-
779	527068.60	4189280.70	Картометрический метод	0.2	-
780	527055.95	4189270.05	Картометрический метод	0.2	-
781	527071.76	4189251.20	Картометрический метод	0.2	-
782	527096.05	4189222.20	Картометрический метод	0.2	-
783	527107.00	4189229.80	Картометрический метод	0.2	-
774	527119.80	4189230.60	Картометрический метод	0.2	-
Жмл-030					
784	527204.83	4188050.35	Картометрический метод	0.2	-
785	527197.46	4188076.05	Картометрический метод	0.2	-
786	527175.83	4188151.46	Картометрический метод	0.2	-
787	527173.90	4188157.56	Картометрический метод	0.2	-
788	527166.05	4188156.25	Картометрический метод	0.2	-
789	527158.05	4188154.90	Картометрический метод	0.2	-

2. Сведения о характерных точках границ объекта					
Обозначение характерных точек части границы	Координаты, м		Метод определения координат характерной точки	Средняя квадратическая погрешность положения характерной точки (M <sub>t</sub> ), м	Описание обозначения точки на местности (при наличии)
	X	Y			
1	2	3	4	5	6
790	527156.50	4188153.59	Картометрический метод	0.2	-
791	527128.71	4188148.69	Картометрический метод	0.2	-
792	527128.54	4188149.73	Картометрический метод	0.2	-
793	527108.67	4188145.92	Картометрический метод	0.2	-
794	527091.98	4188142.88	Картометрический метод	0.2	-
795	527081.57	4188141.07	Картометрический метод	0.2	-
796	527081.71	4188140.33	Картометрический метод	0.2	-
797	527067.21	4188137.82	Картометрический метод	0.2	-
798	527058.53	4188137.50	Картометрический метод	0.2	-
799	527048.74	4188135.72	Картометрический метод	0.2	-
800	527048.20	4188138.65	Картометрический метод	0.2	-
801	527031.98	4188136.28	Картометрический метод	0.2	-
802	527032.59	4188133.03	Картометрический метод	0.2	-
803	527016.54	4188130.42	Картометрический метод	0.2	-
804	527013.00	4188129.85	Картометрический метод	0.2	-
805	527008.32	4188129.46	Картометрический метод	0.2	-
806	527007.02	4188128.72	Картометрический метод	0.2	-
807	527000.54	4188127.34	Картометрический метод	0.2	-
808	526990.36	4188125.50	Картометрический метод	0.2	-
809	526983.93	4188124.62	Картометрический метод	0.2	-
810	526977.52	4188123.59	Картометрический метод	0.2	-
811	526959.93	4188120.64	Картометрический метод	0.2	-
812	526959.79	4188124.22	Картометрический метод	0.2	-
813	526955.66	4188123.55	Картометрический метод	0.2	-
814	526955.05	4188125.70	Картометрический метод	0.2	-
815	526948.90	4188123.97	Картометрический метод	0.2	-

2. Сведения о характерных точках границ объекта					
Обозначение характерных точек части границы	Координаты, м		Метод определения координат характерной точки	Средняя квадратическая погрешность положения характерной точки (M <sub>t</sub> ), м	Описание обозначения точки на местности (при наличии)
	X	Y			
1	2	3	4	5	6
816	526923.56	4188116.85	Картометрический метод	0.2	-
817	526902.80	4188109.60	Картометрический метод	0.2	-
818	526854.67	4188097.47	Картометрический метод	0.2	-
819	526830.14	4188089.42	Картометрический метод	0.2	-
820	526832.55	4188082.90	Картометрический метод	0.2	-
821	526846.80	4188044.64	Картометрический метод	0.2	-
822	526872.47	4188052.12	Картометрический метод	0.2	-
823	526877.95	4188034.25	Картометрический метод	0.2	-
824	526892.25	4188028.95	Картометрический метод	0.2	-
825	526973.40	4188041.20	Картометрический метод	0.2	-
826	526985.95	4188043.25	Картометрический метод	0.2	-
827	526990.19	4188021.72	Картометрический метод	0.2	-
828	527016.46	4188025.08	Картометрический метод	0.2	-
829	527018.20	4188015.55	Картометрический метод	0.2	-
830	527037.99	4188018.84	Картометрический метод	0.2	-
831	527041.75	4187992.95	Картометрический метод	0.2	-
832	527059.25	4187995.50	Картометрический метод	0.2	-
833	527074.82	4187997.10	Картометрический метод	0.2	-
834	527107.53	4187991.57	Картометрический метод	0.2	-
835	527113.63	4187999.17	Картометрический метод	0.2	-
836	527145.16	4188038.46	Картометрический метод	0.2	-
837	527188.14	4188047.02	Картометрический метод	0.2	-
784	527204.83	4188050.35	Картометрический метод	0.2	-
Жмл-031					
838	526940.55	4188140.00	Картометрический метод	0.2	-
839	526939.96	4188142.27	Картометрический метод	0.2	-



2. Сведения о характерных точках границ объекта					
Обозначение характерных точек части границы	Координаты, м		Метод определения координат характерной точки	Средняя квадратическая погрешность положения характерной точки (Mt), м	Описание обозначения точки на местности (при наличии)
	X	Y			
1	2	3	4	5	6
840	526933.49	4188165.63	Картометрический метод	0.2	-
841	526932.33	4188169.24	Картометрический метод	0.2	-
842	526928.26	4188182.06	Картометрический метод	0.2	-
843	526926.69	4188183.35	Картометрический метод	0.2	-
844	526924.52	4188190.48	Картометрический метод	0.2	-
845	526921.92	4188199.08	Картометрический метод	0.2	-
846	526919.80	4188206.88	Картометрический метод	0.2	-
847	526917.35	4188215.85	Картометрический метод	0.2	-
848	526917.33	4188217.38	Картометрический метод	0.2	-
849	526915.68	4188222.46	Картометрический метод	0.2	-
850	526919.21	4188223.64	Картометрический метод	0.2	-
851	526913.98	4188239.56	Картометрический метод	0.2	-
852	526910.97	4188238.56	Картометрический метод	0.2	-
853	526910.87	4188238.93	Картометрический метод	0.2	-
854	526908.30	4188247.30	Картометрический метод	0.2	-
855	526906.83	4188248.69	Картометрический метод	0.2	-
856	526902.54	4188263.27	Картометрический метод	0.2	-
857	526903.70	4188265.60	Картометрический метод	0.2	-
858	526900.49	4188276.31	Картометрический метод	0.2	-
859	526902.40	4188276.94	Картометрический метод	0.2	-
860	526898.48	4188288.07	Картометрический метод	0.2	-
861	526897.03	4188292.17	Картометрический метод	0.2	-
862	526895.82	4188291.77	Картометрический метод	0.2	-
863	526892.44	4188302.96	Картометрический метод	0.2	-
864	526890.09	4188310.74	Картометрический метод	0.2	-
865	526887.66	4188318.95	Картометрический метод	0.2	-

2. Сведения о характерных точках границ объекта					
Обозначение характерных точек части границы	Координаты, м		Метод определения координат характерной точки	Средняя квадратическая погрешность положения характерной точки (M <sub>t</sub> ), м	Описание обозначения точки на местности (при наличии)
	X	Y			
1	2	3	4	5	6
866	526880.59	4188342.82	Картометрический метод	0.2	-
867	526878.62	4188350.41	Картометрический метод	0.2	-
868	526876.65	4188357.90	Картометрический метод	0.2	-
869	526865.41	4188381.37	Картометрический метод	0.2	-
870	526869.00	4188383.15	Картометрический метод	0.2	-
871	526862.45	4188403.70	Картометрический метод	0.2	-
872	526837.40	4188395.95	Картометрический метод	0.2	-
873	526816.65	4188389.75	Картометрический метод	0.2	-
874	526803.60	4188386.65	Картометрический метод	0.2	-
875	526803.65	4188384.05	Картометрический метод	0.2	-
876	526799.80	4188356.25	Картометрический метод	0.2	-
877	526792.25	4188324.00	Картометрический метод	0.2	-
878	526785.35	4188297.85	Картометрический метод	0.2	-
879	526776.85	4188278.35	Картометрический метод	0.2	-
880	526771.30	4188257.90	Картометрический метод	0.2	-
881	526770.68	4188250.61	Картометрический метод	0.2	-
882	526756.10	4188245.40	Картометрический метод	0.2	-
883	526763.25	4188231.35	Картометрический метод	0.2	-
884	526771.50	4188234.05	Картометрический метод	0.2	-
885	526776.35	4188217.60	Картометрический метод	0.2	-
886	526781.23	4188202.21	Картометрический метод	0.2	-
887	526790.64	4188185.10	Картометрический метод	0.2	-
888	526812.65	4188132.80	Картометрический метод	0.2	-
889	526825.10	4188110.00	Картометрический метод	0.2	-
838	526940.55	4188140.00	Картометрический метод	0.2	-
Жмл-032					

2. Сведения о характерных точках границ объекта					
Обозначение характерных точек части границы	Координаты, м		Метод определения координат характерной точки	Средняя квадратическая погрешность положения характерной точки (M <sub>t</sub> ), м	Описание обозначения точки на местности (при наличии)
	X	Y			
1	2	3	4	5	6
890	527220.35	4189403.35	Картометрический метод	0.2	-
891	527208.07	4189428.00	Картометрический метод	0.2	-
892	527160.89	4189407.62	Картометрический метод	0.2	-
893	527165.00	4189394.20	Картометрический метод	0.2	-
894	527169.45	4189383.50	Картометрический метод	0.2	-
895	527170.70	4189380.20	Картометрический метод	0.2	-
890	527220.35	4189403.35	Картометрический метод	0.2	-
Жмл-033					
896	527201.72	4189440.57	Картометрический метод	0.2	-
897	527195.45	4189456.50	Картометрический метод	0.2	-
898	527176.33	4189448.73	Картометрический метод	0.2	-
899	527167.63	4189444.48	Картометрический метод	0.2	-
900	527149.20	4189435.56	Картометрический метод	0.2	-
901	527154.95	4189422.65	Картометрический метод	0.2	-
902	527161.84	4189425.42	Картометрический метод	0.2	-
896	527201.72	4189440.57	Картометрический метод	0.2	-
Жмл-034					
903	526394.05	4188416.59	Картометрический метод	0.2	-
904	526360.23	4188426.09	Картометрический метод	0.2	-
905	526357.90	4188420.70	Картометрический метод	0.2	-
906	526338.41	4188427.50	Картометрический метод	0.2	-
907	526331.85	4188408.79	Картометрический метод	0.2	-
908	526311.03	4188416.19	Картометрический метод	0.2	-
909	526303.09	4188392.99	Картометрический метод	0.2	-
910	526304.95	4188392.45	Картометрический метод	0.2	-
911	526292.91	4188356.28	Картометрический метод	0.2	-

2. Сведения о характерных точках границ объекта					
Обозначение характерных точек части границы	Координаты, м		Метод определения координат характерной точки	Средняя квадратическая погрешность положения характерной точки (Mt), м	Описание обозначения точки на местности (при наличии)
	X	Y			
1	2	3	4	5	6
912	526290.05	4188348.45	Картометрический метод	0.2	-
913	526289.48	4188345.35	Картометрический метод	0.2	-
914	526284.37	4188330.08	Картометрический метод	0.2	-
915	526286.83	4188329.40	Картометрический метод	0.2	-
916	526284.80	4188323.20	Картометрический метод	0.2	-
917	526281.93	4188314.08	Картометрический метод	0.2	-
918	526279.70	4188314.95	Картометрический метод	0.2	-
919	526272.35	4188293.54	Картометрический метод	0.2	-
920	526263.82	4188267.96	Картометрический метод	0.2	-
921	526262.52	4188268.50	Картометрический метод	0.2	-
922	526257.54	4188252.74	Картометрический метод	0.2	-
923	526258.60	4188252.32	Картометрический метод	0.2	-
924	526253.50	4188237.01	Картометрический метод	0.2	-
925	526252.44	4188237.33	Картометрический метод	0.2	-
926	526247.25	4188222.04	Картометрический метод	0.2	-
927	526248.44	4188221.65	Картометрический метод	0.2	-
928	526234.70	4188179.45	Картометрический метод	0.2	-
929	526233.31	4188178.72	Картометрический метод	0.2	-
930	526224.10	4188150.84	Картометрический метод	0.2	-
931	526254.20	4188143.75	Картометрический метод	0.2	-
932	526257.65	4188141.25	Картометрический метод	0.2	-
933	526279.15	4188128.30	Картометрический метод	0.2	-
934	526280.00	4188129.20	Картометрический метод	0.2	-
935	526291.20	4188153.85	Картометрический метод	0.2	-
936	526297.20	4188151.80	Картометрический метод	0.2	-
937	526307.55	4188177.95	Картометрический метод	0.2	-

2. Сведения о характерных точках границ объекта					
Обозначение характерных точек части границы	Координаты, м		Метод определения координат характерной точки	Средняя квадратическая погрешность положения характерной точки (M <sub>t</sub> ), м	Описание обозначения точки на местности (при наличии)
	X	Y			
1	2	3	4	5	6
938	526318.70	4188174.30	Картометрический метод	0.2	-
939	526326.50	4188193.60	Картометрический метод	0.2	-
940	526330.55	4188201.33	Картометрический метод	0.2	-
941	526333.25	4188208.25	Картометрический метод	0.2	-
942	526337.35	4188217.60	Картометрический метод	0.2	-
943	526320.00	4188228.00	Картометрический метод	0.2	-
944	526326.18	4188243.32	Картометрический метод	0.2	-
945	526331.30	4188255.55	Картометрический метод	0.2	-
946	526332.08	4188257.89	Картометрический метод	0.2	-
947	526336.06	4188270.17	Картометрический метод	0.2	-
948	526338.03	4188274.70	Картометрический метод	0.2	-
949	526341.79	4188283.63	Картометрический метод	0.2	-
950	526344.70	4188290.15	Картометрический метод	0.2	-
951	526351.12	4188304.93	Картометрический метод	0.2	-
952	526357.05	4188320.90	Картометрический метод	0.2	-
953	526373.65	4188349.05	Картометрический метод	0.2	-
954	526376.60	4188366.45	Картометрический метод	0.2	-
955	526380.30	4188374.30	Картометрический метод	0.2	-
956	526382.90	4188384.15	Картометрический метод	0.2	-
957	526388.15	4188399.20	Картометрический метод	0.2	-
958	526391.75	4188409.80	Картометрический метод	0.2	-
959	526393.47	4188414.88	Картометрический метод	0.2	-
903	526394.05	4188416.59	Картометрический метод	0.2	-
Жмл-035					
960	526964.05	4188957.60	Картометрический метод	0.2	-
961	526911.20	4188979.75	Картометрический метод	0.2	-

2. Сведения о характерных точках границ объекта					
Обозначение характерных точек части границы	Координаты, м		Метод определения координат характерной точки	Средняя квадратическая погрешность положения характерной точки (M <sub>t</sub> ), м	Описание обозначения точки на местности (при наличии)
	X	Y			
1	2	3	4	5	6
962	526868.88	4188998.29	Картометрический метод	0.2	-
963	526865.49	4188990.22	Картометрический метод	0.2	-
964	526860.05	4188976.98	Картометрический метод	0.2	-
965	526885.05	4188965.90	Картометрический метод	0.2	-
966	526884.40	4188963.20	Картометрический метод	0.2	-
967	526901.50	4188956.90	Картометрический метод	0.2	-
968	526957.75	4188934.25	Картометрический метод	0.2	-
960	526964.05	4188957.60	Картометрический метод	0.2	-
Жмл-036					
969	527484.13	4189713.93	Картометрический метод	0.2	-
970	527482.95	4189717.88	Картометрический метод	0.2	-
971	527481.55	4189721.50	Картометрический метод	0.2	-
972	527440.30	4189711.30	Картометрический метод	0.2	-
973	527439.27	4189713.95	Картометрический метод	0.2	-
974	527426.64	4189710.11	Картометрический метод	0.2	-
975	527427.83	4189705.60	Картометрический метод	0.2	-
976	527430.19	4189696.64	Картометрический метод	0.2	-
977	527428.90	4189694.50	Картометрический метод	0.2	-
978	527424.50	4189693.10	Картометрический метод	0.2	-
979	527425.80	4189685.70	Картометрический метод	0.2	-
980	527434.15	4189665.90	Картометрический метод	0.2	-
981	527439.17	4189656.90	Картометрический метод	0.2	-
982	527440.00	4189655.41	Картометрический метод	0.2	-
983	527460.24	4189666.41	Картометрический метод	0.2	-
984	527459.52	4189668.06	Картометрический метод	0.2	-
985	527481.43	4189680.09	Картометрический метод	0.2	-

2. Сведения о характерных точках границ объекта					
Обозначение характерных точек части границы	Координаты, м		Метод определения координат характерной точки	Средняя квадратическая погрешность положения характерной точки (Mt), м	Описание обозначения точки на местности (при наличии)
	X	Y			
1	2	3	4	5	6
986	527482.73	4189680.55	Картометрический метод	0.2	-
987	527473.50	4189698.82	Картометрический метод	0.2	-
988	527480.75	4189704.50	Картометрический метод	0.2	-
989	527482.59	4189708.09	Картометрический метод	0.2	-
990	527482.79	4189712.16	Картометрический метод	0.2	-
969	527484.13	4189713.93	Картометрический метод	0.2	-
Жмл-037					
991	526962.31	4189488.37	Картометрический метод	0.2	-
992	526944.66	4189532.87	Картометрический метод	0.2	-
993	526953.61	4189536.32	Картометрический метод	0.2	-
994	526932.83	4189591.09	Картометрический метод	0.2	-
995	526929.80	4189595.40	Картометрический метод	0.2	-
996	526921.78	4189595.25	Картометрический метод	0.2	-
997	526913.38	4189595.84	Картометрический метод	0.2	-
998	526901.07	4189594.57	Картометрический метод	0.2	-
999	526899.40	4189594.53	Картометрический метод	0.2	-
1000	526882.38	4189589.70	Картометрический метод	0.2	-
1001	526881.25	4189589.66	Картометрический метод	0.2	-
1002	526879.11	4189593.58	Картометрический метод	0.2	-
1003	526878.51	4189594.68	Картометрический метод	0.2	-
1004	526876.30	4189593.48	Картометрический метод	0.2	-
1005	526868.35	4189589.16	Картометрический метод	0.2	-
1006	526865.64	4189589.08	Картометрический метод	0.2	-
1007	526861.49	4189590.50	Картометрический метод	0.2	-
1008	526859.96	4189594.71	Картометрический метод	0.2	-
1009	526843.05	4189587.20	Картометрический метод	0.2	-

2. Сведения о характерных точках границ объекта					
Обозначение характерных точек части границы	Координаты, м		Метод определения координат характерной точки	Средняя квадратическая погрешность положения характерной точки (M <sub>t</sub> ), м	Описание обозначения точки на местности (при наличии)
	X	Y			
1	2	3	4	5	6
1010	526837.38	4189596.97	Картометрический метод	0.2	-
1011	526834.67	4189595.60	Картометрический метод	0.2	-
1012	526823.53	4189615.03	Картометрический метод	0.2	-
1013	526817.50	4189612.35	Картометрический метод	0.2	-
1014	526813.63	4189615.05	Картометрический метод	0.2	-
1015	526780.26	4189585.30	Картометрический метод	0.2	-
1016	526781.20	4189583.28	Картометрический метод	0.2	-
1017	526750.57	4189553.41	Картометрический метод	0.2	-
1018	526742.76	4189541.87	Картометрический метод	0.2	-
1019	526716.01	4189517.72	Картометрический метод	0.2	-
1020	526714.25	4189511.44	Картометрический метод	0.2	-
1021	526715.55	4189507.91	Картометрический метод	0.2	-
1022	526730.28	4189497.52	Картометрический метод	0.2	-
1023	526733.75	4189497.98	Картометрический метод	0.2	-
1024	526736.94	4189496.47	Картометрический метод	0.2	-
1025	526758.26	4189484.44	Картометрический метод	0.2	-
1026	526760.28	4189483.42	Картометрический метод	0.2	-
1027	526767.91	4189480.82	Картометрический метод	0.2	-
1028	526768.63	4189483.77	Картометрический метод	0.2	-
1029	526770.38	4189483.67	Картометрический метод	0.2	-
1030	526780.86	4189481.62	Картометрический метод	0.2	-
1031	526774.83	4189479.34	Картометрический метод	0.2	-
1032	526771.75	4189479.55	Картометрический метод	0.2	-
1033	526771.39	4189478.17	Картометрический метод	0.2	-
1034	526817.25	4189464.60	Картометрический метод	0.2	-
1035	526909.62	4189435.01	Картометрический метод	0.2	-



2. Сведения о характерных точках границ объекта					
Обозначение характерных точек части границы	Координаты, м		Метод определения координат характерной точки	Средняя квадратическая погрешность положения характерной точки (M <sub>t</sub> ), м	Описание обозначения точки на местности (при наличии)
	X	Y			
1	2	3	4	5	6
1036	526917.44	4189433.31	Картометрический метод	0.2	-
1037	526956.00	4189485.40	Картометрический метод	0.2	-
991	526962.31	4189488.37	Картометрический метод	0.2	-
Жмл-038					
1038	526179.58	4188048.77	Картометрический метод	0.2	-
1039	526170.52	4188054.53	Картометрический метод	0.2	-
1040	526175.16	4188067.60	Картометрический метод	0.2	-
1041	526161.26	4188075.44	Картометрический метод	0.2	-
1042	526160.32	4188073.63	Картометрический метод	0.2	-
1043	526145.77	4188086.12	Картометрический метод	0.2	-
1044	526145.16	4188091.01	Картометрический метод	0.2	-
1045	526141.95	4188093.02	Картометрический метод	0.2	-
1046	526097.94	4188124.71	Картометрический метод	0.2	-
1047	526081.97	4188098.02	Картометрический метод	0.2	-
1048	526077.19	4188101.75	Картометрический метод	0.2	-
1049	526073.16	4188093.04	Картометрический метод	0.2	-
1050	526066.08	4188077.73	Картометрический метод	0.2	-
1051	526053.59	4188054.04	Картометрический метод	0.2	-
1052	526049.56	4188048.18	Картометрический метод	0.2	-
1053	526037.59	4188030.75	Картометрический метод	0.2	-
1054	526023.56	4188010.28	Картометрический метод	0.2	-
1055	526027.17	4188007.24	Картометрический метод	0.2	-
1056	525993.90	4187970.95	Картометрический метод	0.2	-
1057	525981.27	4187954.54	Картометрический метод	0.2	-
1058	525979.70	4187952.55	Картометрический метод	0.2	-
1059	525969.08	4187939.05	Картометрический метод	0.2	-

2. Сведения о характерных точках границ объекта					
Обозначение характерных точек части границы	Координаты, м		Метод определения координат характерной точки	Средняя квадратическая погрешность положения характерной точки (Mt), м	Описание обозначения точки на местности (при наличии)
	X	Y			
1	2	3	4	5	6
1060	525965.67	4187935.08	Картометрический метод	0.2	-
1061	525955.30	4187923.02	Картометрический метод	0.2	-
1062	525943.61	4187908.34	Картометрический метод	0.2	-
1063	525923.30	4187884.29	Картометрический метод	0.2	-
1064	525907.98	4187866.16	Картометрический метод	0.2	-
1065	525925.92	4187850.72	Картометрический метод	0.2	-
1066	525919.86	4187842.80	Картометрический метод	0.2	-
1067	525925.57	4187838.14	Картометрический метод	0.2	-
1068	525948.17	4187862.12	Картометрический метод	0.2	-
1069	525937.30	4187872.32	Картометрический метод	0.2	-
1070	525945.66	4187882.49	Картометрический метод	0.2	-
1071	526004.13	4187830.39	Картометрический метод	0.2	-
1072	526013.59	4187842.32	Картометрический метод	0.2	-
1073	526022.03	4187852.00	Картометрический метод	0.2	-
1074	526032.55	4187865.07	Картометрический метод	0.2	-
1075	526033.89	4187864.07	Картометрический метод	0.2	-
1076	526046.35	4187879.39	Картометрический метод	0.2	-
1077	526044.99	4187880.57	Картометрический метод	0.2	-
1078	526058.54	4187897.31	Картометрический метод	0.2	-
1079	526072.51	4187914.58	Картометрический метод	0.2	-
1080	526073.63	4187916.49	Картометрический метод	0.2	-
1081	526096.23	4187944.40	Картометрический метод	0.2	-
1082	526105.37	4187956.65	Картометрический метод	0.2	-
1083	526121.37	4187976.13	Картометрический метод	0.2	-
1084	526126.33	4187982.49	Картометрический метод	0.2	-
1085	526147.75	4188012.40	Картометрический метод	0.2	-

2. Сведения о характерных точках границ объекта					
Обозначение характерных точек части границы	Координаты, м		Метод определения координат характерной точки	Средняя квадратическая погрешность положения характерной точки (Mt), м	Описание обозначения точки на местности (при наличии)
	X	Y			
1	2	3	4	5	6
1086	526160.16	4188029.29	Картометрический метод	0.2	-
1087	526163.93	4188034.36	Картометрический метод	0.2	-
1088	526166.95	4188031.88	Картометрический метод	0.2	-
1089	526177.92	4188046.55	Картометрический метод	0.2	-
1038	526179.58	4188048.77	Картометрический метод	0.2	-
3. Сведения о характерных точках части (частей) границы объекта					
Обозначение характерных точек части границы	Координаты, м		Метод определения координат характерной точки	Средняя квадратическая погрешность положения характерной точки (Mt), м	Описание обозначения точки на местности (при наличии)
	X	Y			
1	2	3	4	5	6
-	-	-	-	-	-

### Раздел 3

#### Сведения о местоположении измененных (уточненных) границ объекта

1. Система координат -

2. Сведения о характерных точках границ объекта

Обозначение характерных точек границ	Существующие координаты, м		Измененные (уточненные) координаты, м		Метод определения координат характерной точки	Средняя квадратическая погрешность положения характерной точки (Mt), м	Описание обозначения точки на местности (при наличии)
	X	Y	X	Y			
1	2	3	4	5	6	7	8
-	-	-	-	-	-	-	

3. Сведения о характерных точках части (частей) границы объекта

Обозначение характерных точек части границы	Существующие координаты, м		Измененные (уточненные) координаты, м		Метод определения координат характерной точки	Средняя квадратическая погрешность положения характерной точки (Mt), м	Описание обозначения точки на местности (при наличии)
	X	Y	X	Y			
1	2	3	4	5	6	7	8
-	-	-	-	-	-	-	

**Текстовое описание местоположения границ  
населенных пунктов, территориальных зон, особо охраняемых природных  
территорий, зон с особыми условиями использования территорий**

Прохождение границы		Описание прохождения границы
от точки	до точки	
1	2	3
1	1	-
62	62	-
110	110	-
162	162	-
221	221	-
255	255	-
280	280	-
310	310	-
338	338	-
348	348	-
376	376	-
386	386	-
407	407	-
419	419	-
433	433	-
443	443	-

**Текстовое описание местоположения границ  
населенных пунктов, территориальных зон, особо охраняемых природных  
территорий, зон с особыми условиями использования территорий**

Прохождение границы		Описание прохождения границы
от точки	до точки	
1	2	3
457	457	-
471	471	-
475	475	-
489	489	-
501	501	-
513	513	-
519	519	-
532	532	-
550	550	-
604	604	-
656	656	-
660	660	-
664	664	-
701	701	-
756	756	-
774	774	-

**Текстовое описание местоположения границ  
населенных пунктов, территориальных зон, особо охраняемых природных  
территорий, зон с особыми условиями использования территорий**


Прохождение границы		Описание прохождения границы
от точки	до точки	
1	2	3
784	784	-
838	838	-
890	890	-
896	896	-
903	903	-
960	960	-
969	969	-
991	991	-
1038	1038	-

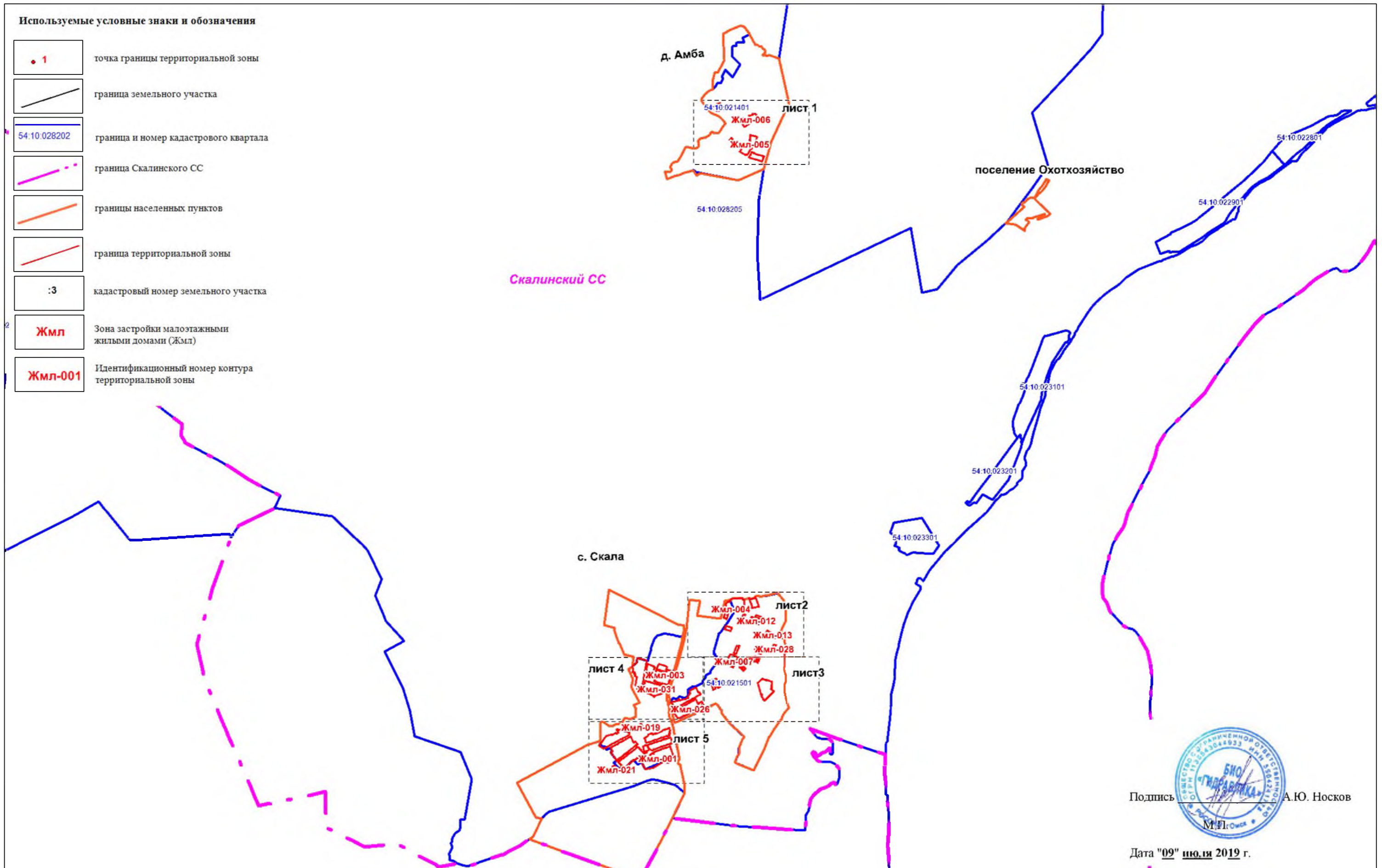
# Описание местоположения границ

Зона застройки малоэтажными жилыми домами (Жмл)

План границ объекта землеустройства

## Используемые условные знаки и обозначения

-  точка границы территориальной зоны
-  граница земельного участка
-  граница и номер кадастрового квартала
-  граница Скалинского СС
-  границы населенных пунктов
-  граница территориальной зоны
-  кадастровый номер земельного участка
-  Зона застройки малоэтажными жилыми домами (Жмл)
-  Идентификационный номер контура территориальной зоны



Масштаб 1:40000



Подпись А.Ю. Носков

Дата "09" июня 2019 г.



# Описание местоположения границ

Зона застройки малоэтажными жилыми домами (ЖмЛ)

План границ объекта землеустройства



Масштаб 1:3500



Подпись \_\_\_\_\_ А.Ю. Носков

Дата "09" июл 2019 г.



Описание местоположения границ

Зона застройки малоэтажными жилыми домами (ЖмЛ)

План границ объекта землеустройства



Подпись \_\_\_\_\_ А.Ю. Носков

Дата "09" июля 2019 г.

Масштаб 1:3500



Описание местоположения границ

Зона застройки малоэтажными жилыми домами (ЖмЛ)

План границ объекта землеустройства



Масштаб 1:3500



Подпись \_\_\_\_\_ А.Ю. Носков

Дата "09" ию.я 2019 г.



Описание местоположения границ

Зона застройки малоэтажными жилыми домами (ЖмЛ)

План границ объекта землеустройства



Масштаб 1:3500



Подпись \_\_\_\_\_ А.Ю. Носков

Дата "09" июня 2019 г.



Описание местоположения границ

Зона застройки малоэтажными жилыми домами (Жмл)

План границ объекта землеустройства



Подпись А.Ю. Носков

Дата "09" июня 2019 г.

Масштаб 1:3500



# ОПИСАНИЕ МЕСТОПОЛОЖЕНИЯ ГРАНИЦ

## Зона объектов торговли (ОмТ)

(наименование объекта, местоположение границ которого описано (далее - объект))

### Раздел 1

#### Сведения об объекте

№ п/п	Характеристики объекта	Описание характеристик
1	2	3
1.	Местоположение объекта	Новосибирская область, район Колыванский, сельсовет Скалинский
2.	Площадь объекта +/- величина погрешности определения площади (Р +/- Дельта Р)	5791 +/- 53 м <sup>2</sup>
3.	Иные характеристики объекта	<p><u>Основные виды РИ (код вида РИ):</u> - Объекты торговли (торговые центры, торгово-развлекательные центры (комплексы)) (4.2) - Магазины (4.4)</p> <p><u>Условно разрешенные виды разрешенного использования (код вида РИ):</u> Не устанавливается</p> <p><u>Вспомогательные виды РИ (код вида РИ):</u> - Предоставление коммунальных услуг (3.1.1) - Общественное питание (4.6) - Служебные гаражи (4.9) S min – 0,01 га, S - max 5,0 га; Отступ min - 3 м; Этаж min -1 ед., Этаж max - 4 ед.; Процент застройки min – 10%, max – 50%.</p> <p>S min – 0,1 га, S max 15,0 га; Отступ min - 3 м; Этаж min -1 ед., Этаж max – 8 ед.; Процент застройки min – 30%, Процент застройки max – 80%.</p>

## Раздел 2

### Сведения о местоположении границ объекта

1. Система координат МСК НСО, зона 4

2. Сведения о характерных точках границ объекта

Обозначение характерных точек границ	Координаты, м		Метод определения координат характерной точки	Средняя квадратическая погрешность положения характерной точки (Mt), м	Описание обозначения точки на местности (при наличии)
	X	Y			
1	2	3	4	5	6
-	-	-	-	-	
ОмТ-001					
1	526983.72	4189437.56	Картометрический метод	0.2	-
2	526956.00	4189485.40	Картометрический метод	0.2	-
3	526917.44	4189433.31	Картометрический метод	0.2	-
4	526961.85	4189413.30	Картометрический метод	0.2	-
1	526983.72	4189437.56	Картометрический метод	0.2	-
ОмТ-002					
5	527190.99	4188449.79	Картометрический метод	0.2	-
6	527179.91	4188486.57	Картометрический метод	0.2	-
7	527151.12	4188478.65	Картометрический метод	0.2	-
8	527161.37	4188441.80	Картометрический метод	0.2	-
5	527190.99	4188449.79	Картометрический метод	0.2	-
ОмТ-003					
9	527099.29	4188467.58	Картометрический метод	0.2	-
10	527094.18	4188482.48	Картометрический метод	0.2	-
11	527055.56	4188470.54	Картометрический метод	0.2	-
12	527060.90	4188452.36	Картометрический метод	0.2	-
13	527085.62	4188458.82	Картометрический метод	0.2	-

2. Сведения о характерных точках границ объекта					
Обозначение характерных точек части границы	Координаты, м		Метод определения координат характерной точки	Средняя квадратическая погрешность положения характерной точки (M <sub>t</sub> ), м	Описание обозначения точки на местности (при наличии)
	X	Y			
1	2	3	4	5	6
14	527088.54	4188459.59	Картометрический метод	0.2	-
15	527087.36	4188464.14	Картометрический метод	0.2	-
9	527099.29	4188467.58	Картометрический метод	0.2	-
ОМТ-004					
16	533358.28	4189500.19	Картометрический метод	0.2	-
17	533357.66	4189502.44	Картометрический метод	0.2	-
18	533354.95	4189512.59	Картометрический метод	0.2	-
19	533326.70	4189505.10	Картометрический метод	0.2	-
20	533330.73	4189492.38	Картометрический метод	0.2	-
16	533358.28	4189500.19	Картометрический метод	0.2	-
ОМТ-005					
21	526978.80	4189350.33	Картометрический метод	0.2	-
22	526971.89	4189353.51	Картометрический метод	0.2	-
23	526972.40	4189354.50	Картометрический метод	0.2	-
24	526961.53	4189359.93	Картометрический метод	0.2	-
25	526962.21	4189361.31	Картометрический метод	0.2	-
26	526960.32	4189362.24	Картометрический метод	0.2	-
27	526959.65	4189360.83	Картометрический метод	0.2	-
28	526955.67	4189362.87	Картометрический метод	0.2	-
29	526952.31	4189355.40	Картометрический метод	0.2	-
30	526951.90	4189354.53	Картометрический метод	0.2	-
31	526964.33	4189349.14	Картометрический метод	0.2	-
32	526964.46	4189349.41	Картометрический метод	0.2	-
33	526974.97	4189344.60	Картометрический метод	0.2	-
34	526976.07	4189344.10	Картометрический метод	0.2	-
21	526978.80	4189350.33	Картометрический метод	0.2	-



2. Сведения о характерных точках границ объекта					
Обозначение характерных точек части границы	Координаты, м		Метод определения координат характерной точки	Средняя квадратическая погрешность положения характерной точки (Mt), м	Описание обозначения точки на местности (при наличии)
	X	Y			
1	2	3	4	5	6
ОмТ-006					
35	526987.60	4189367.26	Картометрический метод	0.2	-
36	526985.61	4189368.34	Картометрический метод	0.2	-
37	526974.54	4189374.57	Картометрический метод	0.2	-
38	526971.07	4189366.96	Картометрический метод	0.2	-
39	526968.41	4189361.13	Картометрический метод	0.2	-
40	526981.17	4189355.71	Картометрический метод	0.2	-
41	526981.72	4189355.47	Картометрический метод	0.2	-
42	526984.95	4189361.93	Картометрический метод	0.2	-
43	526985.84	4189363.76	Картометрический метод	0.2	-
35	526987.60	4189367.26	Картометрический метод	0.2	-
ОмТ-007					
44	526987.81	4189388.82	Картометрический метод	0.2	-
45	526973.88	4189394.00	Картометрический метод	0.2	-
46	526972.55	4189390.45	Картометрический метод	0.2	-
47	526969.29	4189381.73	Картометрический метод	0.2	-
48	526976.25	4189379.10	Картометрический метод	0.2	-
49	526983.20	4189376.52	Картометрический метод	0.2	-
44	526987.81	4189388.82	Картометрический метод	0.2	-
ОмТ-008					
50	526579.67	4188409.80	Картометрический метод	0.2	-
51	526574.88	4188410.53	Картометрический метод	0.2	-
52	526574.58	4188409.42	Картометрический метод	0.2	-
53	526573.85	4188406.50	Картометрический метод	0.2	-
54	526564.42	4188408.80	Картометрический метод	0.2	-
55	526563.78	4188406.37	Картометрический метод	0.2	-

2. Сведения о характерных точках границ объекта					
Обозначение характерных точек части границы	Координаты, м		Метод определения координат характерной точки	Средняя квадратическая погрешность положения характерной точки (Mt), м	Описание обозначения точки на местности (при наличии)
	X	Y			
1	2	3	4	5	6
56	526576.92	4188403.09	Картометрический метод	0.2	-
50	526579.67	4188409.80	Картометрический метод	0.2	-
ОмТ-009					
57	526489.30	4188433.23	Картометрический метод	0.2	-
58	526472.98	4188436.61	Картометрический метод	0.2	-
59	526471.83	4188430.71	Картометрический метод	0.2	-
60	526488.08	4188427.30	Картометрический метод	0.2	-
57	526489.30	4188433.23	Картометрический метод	0.2	-
ОмТ-0010					
61	526500.45	4188354.10	Картометрический метод	0.2	-
62	526497.26	4188355.81	Картометрический метод	0.2	-
63	526494.65	4188350.50	Картометрический метод	0.2	-
64	526497.85	4188348.80	Картометрический метод	0.2	-
61	526500.45	4188354.10	Картометрический метод	0.2	-
ОмТ-0011					
65	527058.01	4189435.02	Картометрический метод	0.2	-
66	527057.58	4189435.67	Картометрический метод	0.2	-
67	527056.53	4189437.24	Картометрический метод	0.2	-
68	527053.85	4189435.30	Картометрический метод	0.2	-
69	527055.52	4189432.94	Картометрический метод	0.2	-
65	527058.01	4189435.02	Картометрический метод	0.2	-
ОмТ-0012					
70	534021.42	4189421.59	Картометрический метод	0.2	-
71	533999.79	4189433.72	Картометрический метод	0.2	-
72	533993.12	4189413.18	Картометрический метод	0.2	-
73	533997.71	4189413.69	Картометрический метод	0.2	-
74	534013.63	4189416.84	Картометрический метод	0.2	-

2. Сведения о характерных точках границ объекта					
Обозначение характерных точек части границы	Координаты, м		Метод определения координат характерной точки	Средняя квадратическая погрешность положения характерной точки (Mt), м	Описание обозначения точки на местности (при наличии)
	X	Y			
1	2	3	4	5	6
70	534021.42	4189421.59	Картометрический метод	0.2	-
3. Сведения о характерных точках части (частей) границы объекта					
Обозначение характерных точек части границы	Координаты, м		Метод определения координат характерной точки	Средняя квадратическая погрешность положения характерной точки (Mt), м	Описание обозначения точки на местности (при наличии)
	X	Y			
1	2	3	4	5	6
-	-	-	-	-	-

### Раздел 3

#### Сведения о местоположении измененных (уточненных) границ объекта

1. Система координат -

2. Сведения о характерных точках границ объекта

Обозначение характерных точек границ	Существующие координаты, м		Измененные (уточненные) координаты, м		Метод определения координат характерной точки	Средняя квадратическая погрешность положения характерной точки (Mt), м	Описание обозначения точки на местности (при наличии)
	X	Y	X	Y			
1	2	3	4	5	6	7	8
-	-	-	-	-	-	-	

3. Сведения о характерных точках части (частей) границы объекта

Обозначение характерных точек части границы	Существующие координаты, м		Измененные (уточненные) координаты, м		Метод определения координат характерной точки	Средняя квадратическая погрешность положения характерной точки (Mt), м	Описание обозначения точки на местности (при наличии)
	X	Y	X	Y			
1	2	3	4	5	6	7	8
-	-	-	-	-	-	-	

**Текстовое описание местоположения границ  
населенных пунктов, территориальных зон, особо охраняемых природных  
территорий, зон с особыми условиями использования территорий**

Прохождение границы		Описание прохождения границы
от точки	до точки	
<b>1</b>	<b>2</b>	<b>3</b>
1	2	-
2	3	-
3	4	-
4	1	-
5	6	-
6	7	-
7	8	-
8	5	-
9	10	-
10	11	-
11	12	-
12	13	-
13	14	-
14	15	-
15	9	-
16	17	-

**Текстовое описание местоположения границ  
населенных пунктов, территориальных зон, особо охраняемых природных  
территорий, зон с особыми условиями использования территорий**

Прохождение границы		Описание прохождения границы
от точки	до точки	
1	2	3
17	18	-
18	19	-
19	20	-
20	16	-
21	22	-
22	23	-
23	24	-
24	25	-
25	26	-
26	27	-
27	28	-
28	29	-
29	30	-
30	31	-
31	32	-
32	33	-

**Текстовое описание местоположения границ  
населенных пунктов, территориальных зон, особо охраняемых природных  
территорий, зон с особыми условиями использования территорий**

Прохождение границы		Описание прохождения границы
от точки	до точки	
1	2	3
33	34	-
34	21	-
35	36	-
36	37	-
37	38	-
38	39	-
39	40	-
40	41	-
41	42	-
42	43	-
43	35	-
44	45	-
45	46	-
46	47	-
47	48	-
48	49	-

**Текстовое описание местоположения границ  
населенных пунктов, территориальных зон, особо охраняемых природных  
территорий, зон с особыми условиями использования территорий**

Прохождение границы		Описание прохождения границы
от точки	до точки	
1	2	3
49	44	-
50	51	-
51	52	-
52	53	-
53	54	-
54	55	-
55	56	-
56	50	-
57	58	-
58	59	-
59	60	-
60	57	-
61	62	-
62	63	-
63	64	-
64	61	-



**Текстовое описание местоположения границ  
населенных пунктов, территориальных зон, особо охраняемых природных  
территорий, зон с особыми условиями использования территорий**

Прохождение границы		Описание прохождения границы
от точки	до точки	
1	2	3
65	66	-
66	67	-
67	68	-
68	69	-
69	65	-
70	71	-
71	72	-
72	73	-
73	74	-
74	70	-





--	--	--

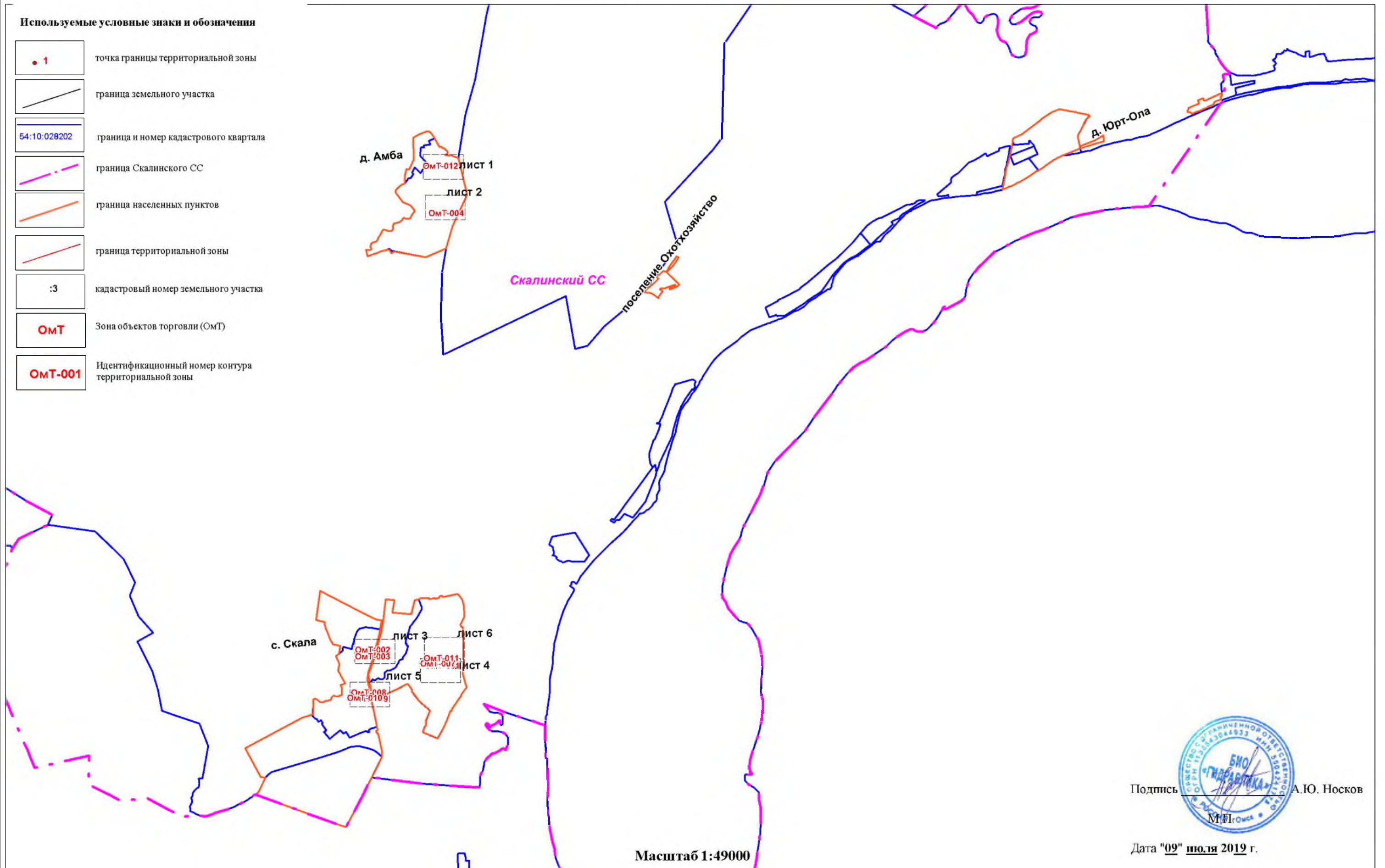
# Описание местоположения границ

Зона объектов торговли (ОМТ)

План границ объекта землеустройства

## Используемые условные знаки и обозначения

-  точка границы территориальной зоны
-  граница земельного участка
-  граница и номер кадастрового квартала
-  граница Скалинского СС
-  граница населенных пунктов
-  граница территориальной зоны
-  кадастровый номер земельного участка
-  Зона объектов торговли (ОМТ)
-  Идентификационный номер контура территориальной зоны



Подпись А.Ю. Носков

Дата "09" июля 2019 г.

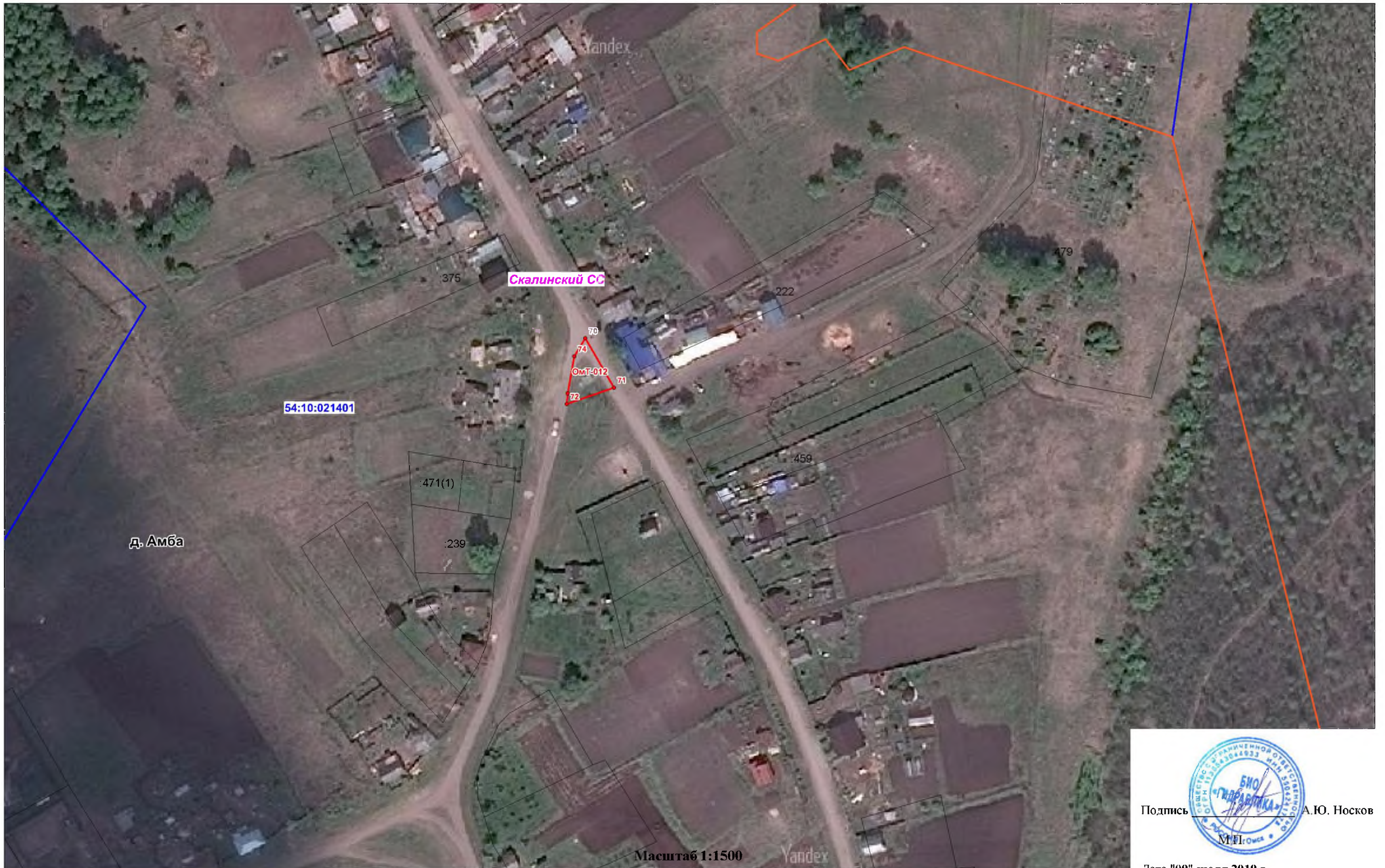


Описание местоположения границ

Зона объектов торговли (ОМТ)

План границ объекта землеустройства

лист 1



Подпись А.Ю. Носков

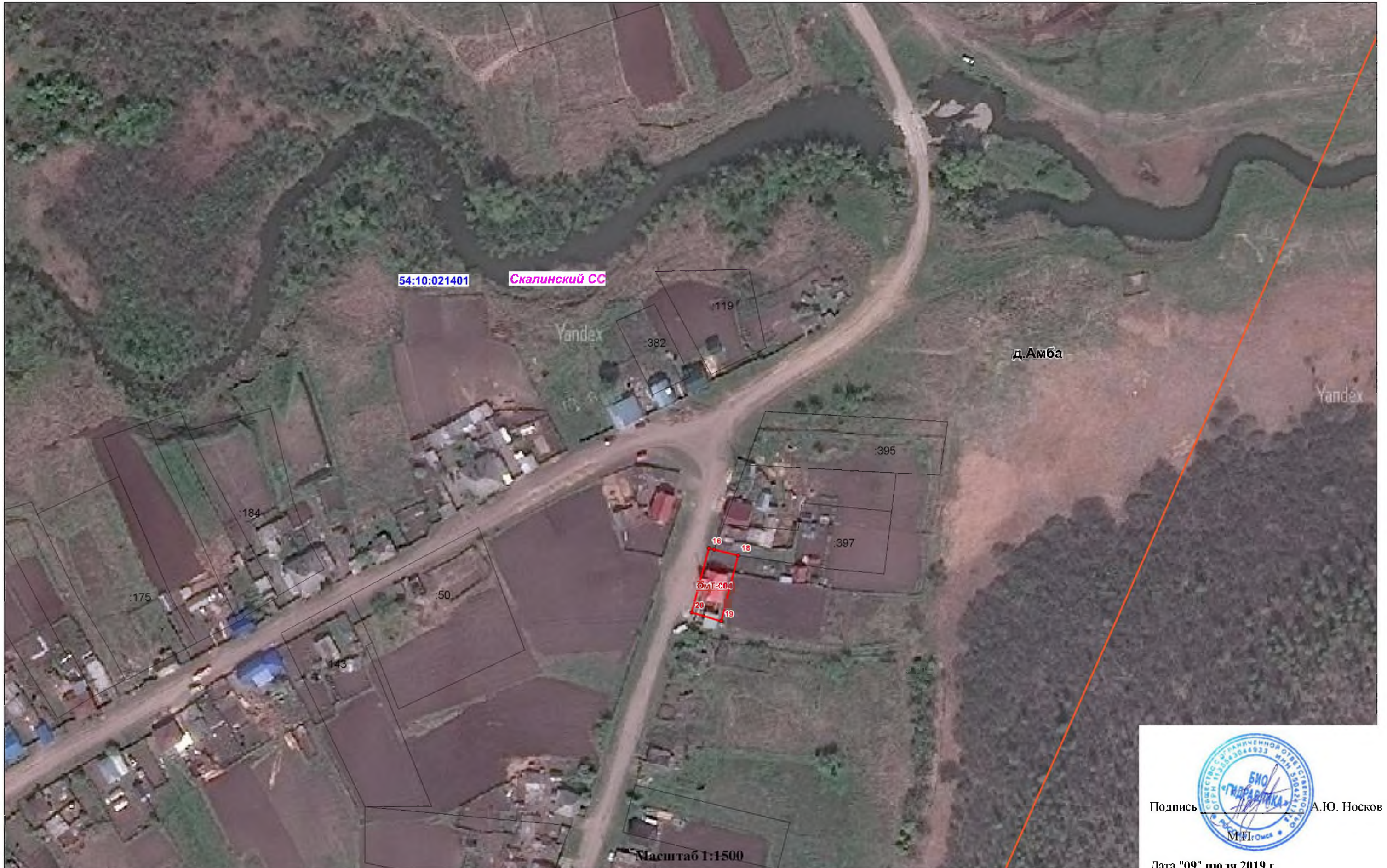
Дата "09" июля 2019 г.



Описание местоположения границ

Зона объектов торговли (ОМТ)

План границ объекта землеустройства



Подпись А.Ю. Носков

Дата "09" июля 2019 г.



Описание местоположения границ

Зона объектов торговли (ОМТ)

План границ объекта землеустройства



Подпись А.Ю. Носков

Дата "09" июля 2019 г.



Описание местоположения границ

Зона объектов торговли (ОМТ)

План границ объекта землеустройства



Подпись А.Ю. Носков

Дата "09" июля 2019 г.

Масштаб 1:1000



Описание местоположения границ

Зона объектов торговли (ОМТ)

План границ объекта землеустройства



Подпись А.Ю. Носков

Дата "09" июля 2019 г.

Масштаб 1:600



Описание местоположения границ

Зона объектов торговли (ОМТ)

План границ объекта землеустройства



Подпись \_\_\_\_\_ А.Ю. Носков

Дата "09" июля 2019 г.



# ОПИСАНИЕ МЕСТОПОЛОЖЕНИЯ ГРАНИЦ

## Зона объектов общественного питания (ОмОп)

(наименование объекта, местоположение границ которого описано (далее - объект))

### Раздел 1

#### Сведения об объекте

№ п/п	Характеристики объекта	Описание характеристик
1	2	3
1.	Местоположение объекта	Новосибирская область, район Кольванский, сельсовет Скалинский
2.	Площадь объекта +/- величина погрешности определения площади (Р +/- Дельта Р)	1338 +/- 26 м <sup>2</sup>
3.	Иные характеристики объекта	<p><u>Основные виды РИ (код вида РИ):</u> - Общественное питание (4.6)</p> <p><u>Условно разрешенные виды разрешенного использования (код вида РИ):</u> Не устанавливается</p> <p><u>Вспомогательные виды РИ (код вида РИ):</u> - Предоставление коммунальных услуг (3.1.1) - Магазины (4.4) - Служебные гаражи (4.9) S min – 0,01 га, S - max 5,0 га; Отступ min - 3 м; Этаж min -1 ед., Этаж max - 4 ед.; Процент застройки min – 10%, max – 50%.</p> <p>S min – 0,1 га, S max 15,0 га; Отступ min - 3 м; Этаж min -1 ед., Этаж max - 4 ед.; Процент застройки min – 40%, Процент застройки max – 80%.</p>

## Раздел 2

### Сведения о местоположении границ объекта

1. Система координат МСК НСО, зона 4

2. Сведения о характерных точках границ объекта

Обозначение характерных точек границ	Координаты, м		Метод определения координат характерной точки	Средняя квадратическая погрешность положения характерной точки (Mt), м	Описание обозначения точки на местности (при наличии)
	X	Y			
1	2	3	4	5	6
<b>ОмоП-001</b>					
1	527094.80	4188422.99	Картометрический метод	0.2	-
2	527085.62	4188458.82	Картометрический метод	0.2	-
3	527060.90	4188452.36	Картометрический метод	0.2	-
4	527070.61	4188416.53	Картометрический метод	0.2	-
1	527094.80	4188422.99	Картометрический метод	0.2	-
<b>ОмоП-002</b>					
5	526019.71	4188511.72	Картометрический метод	0.2	-
6	526014.15	4188513.75	Картометрический метод	0.2	-
7	525986.82	4188521.91	Картометрический метод	0.2	-
8	525983.55	4188511.90	Картометрический метод	0.2	-
9	525999.91	4188506.49	Картометрический метод	0.2	-
10	525999.14	4188504.15	Картометрический метод	0.2	-
11	526006.44	4188501.58	Картометрический метод	0.2	-
12	526007.34	4188504.03	Картометрический метод	0.2	-
13	526016.20	4188500.75	Картометрический метод	0.2	-
5	526019.71	4188511.72	Картометрический метод	0.2	-

3. Сведения о характерных точках части (частей) границы объекта

Обозначение характерных точек части границы	Координаты, м		Метод определения координат характерной точки	Средняя квадратическая погрешность положения характерной точки (Mt), м	Описание обозначения точки на местности (при наличии)
	X	Y			
1	2	3	4	5	6
-	-	-	-	-	-

### Раздел 3

#### Сведения о местоположении измененных (уточненных) границ объекта

1. Система координат -

2. Сведения о характерных точках границ объекта

Обозначение характерных точек границ	Существующие координаты, м		Измененные (уточненные) координаты, м		Метод определения координат характерной точки	Средняя квадратическая погрешность положения характерной точки (Mt), м	Описание обозначения точки на местности (при наличии)
	X	Y	X	Y			
1	2	3	4	5	6	7	8
-	-	-	-	-	-	-	

3. Сведения о характерных точках части (частей) границы объекта

Обозначение характерных точек части границы	Существующие координаты, м		Измененные (уточненные) координаты, м		Метод определения координат характерной точки	Средняя квадратическая погрешность положения характерной точки (Mt), м	Описание обозначения точки на местности (при наличии)
	X	Y	X	Y			
1	2	3	4	5	6	7	8
-	-	-	-	-	-	-	

**Текстовое описание местоположения границ  
населенных пунктов, территориальных зон, особо охраняемых природных  
территорий, зон с особыми условиями использования территорий**

Прохождение границы		Описание прохождения границы
от точки	до точки	
1	2	3
1	2	-
2	3	-
3	4	-
4	1	-
5	6	-
6	7	-
7	8	-
8	9	-
9	10	-
10	11	-
11	12	-
12	13	-
13	5	-










--	--	--

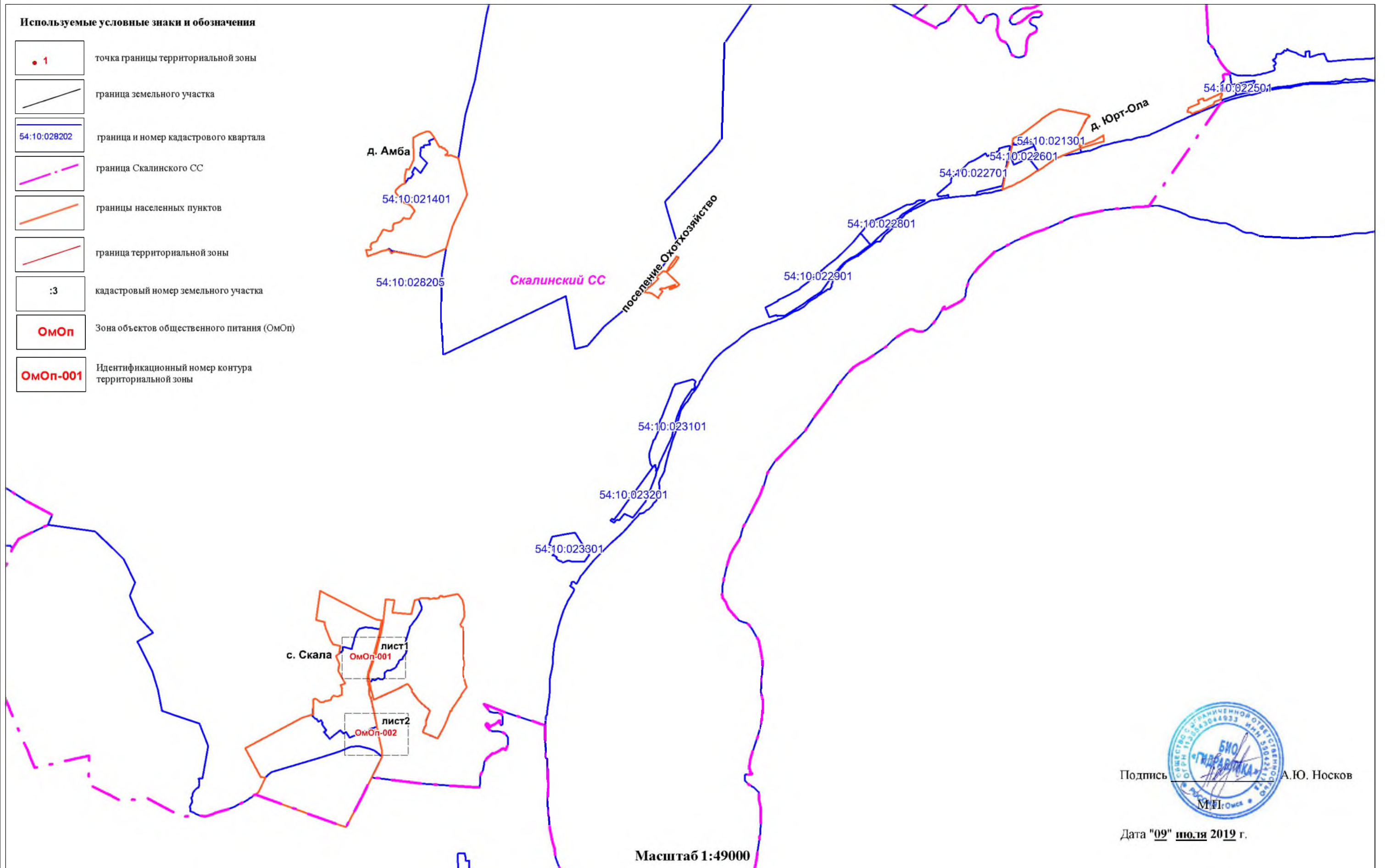
# Описание местоположения границ

Зона объектов общественного питания (ОМОп)

План границ объекта землеустройства

## Используемые условные знаки и обозначения

-  точка границы территориальной зоны
-  граница земельного участка
-  граница и номер кадастрового квартала
-  граница Скалинского СС
-  границы населенных пунктов
-  граница территориальной зоны
-  кадастровый номер земельного участка
-  Зона объектов общественного питания (ОМОп)
-  Идентификационный номер контура территориальной зоны



Подпись А.Ю. Носков

Дата "09" июля 2019 г.



Описание местоположения границ

Зона объектов общественного питания (ОмОп)

План границ объекта землеустройства



Масштаб 1:1500



Подпись \_\_\_\_\_ А.Ю. Носков

Дата "09" июля 2019 г.



Описание местоположения границ

Зона объектов общественного питания (ОмОп)

План границ объекта землеустройства



Подпись А.Ю. Носков

Дата "09" июля 2019 г.



# ОПИСАНИЕ МЕСТОПОЛОЖЕНИЯ ГРАНИЦ

## Зона объектов коммунально-бытового назначения (ОмКБ)

(наименование объекта, местоположение границ которого описано (далее - объект))

### Раздел 1

#### Сведения об объекте

№ п/п	Характеристики объекта	Описание характеристик
1	2	3
1.	Местоположение объекта	Новосибирская область, район Кольванский, сельсовет Скалинский
2.	Площадь объекта +/- величина погрешности определения площади (P +/- Дельта P)	29 +/- 4 м <sup>2</sup>
3.	Иные характеристики объекта	<p><u>Основные виды РИ (код вида РИ):</u></p> <ul style="list-style-type: none"><li>- Предоставление коммунальных услуг (3.1.1)</li><li>- Административные здания организаций, обеспечивающих предоставление коммунальных услуг (3.1.2)</li><li>- Хранение автотранспорта (2.7.1)</li><li>- Бытовое обслуживание (3.3)</li></ul> <p><u>Условно разрешенные виды разрешенного использования (код вида РИ):</u></p> <ul style="list-style-type: none"><li>- Магазины (4.4)</li><li>- Склады (6.9)</li><li>- Складские площадки (6.9.1)</li><li>- Оказание услуг связи (3.2.3)</li></ul> <p><u>Вспомогательные виды РИ (код вида РИ):</u> Не устанавливается</p> <p>S min – 0,018 га, S max 10,0 га; Отступ min – Не устанавливается; Этаж min -1 ед., Этаж max - 4 ед.; Процент застройки min, max – не устанавливается.</p>



## Раздел 2

### Сведения о местоположении границ объекта

1. Система координат МСК НСО, зона 4

2. Сведения о характерных точках границ объекта

Обозначение характерных точек границ	Координаты, м		Метод определения координат характерной точки	Средняя квадратическая погрешность положения характерной точки (Mt), м	Описание обозначения точки на местности (при наличии)
	X	Y			
1	2	3	4	5	6
1	526574.58	4188409.42	Картометрический метод	0.2	-
2	526565.15	4188411.71	Картометрический метод	0.2	-
3	526564.42	4188408.80	Картометрический метод	0.2	-
4	526573.85	4188406.50	Картометрический метод	0.2	-
1	526574.58	4188409.42	Картометрический метод	0.2	-

3. Сведения о характерных точках части (частей) границы объекта

Обозначение характерных точек части границы	Координаты, м		Метод определения координат характерной точки	Средняя квадратическая погрешность положения характерной точки (Mt), м	Описание обозначения точки на местности (при наличии)
	X	Y			
1	2	3	4	5	6
-	-	-	-	-	-



**Текстовое описание местоположения границ  
населенных пунктов, территориальных зон, особо охраняемых природных  
территорий, зон с особыми условиями использования территорий**







Прохождение границы		Описание прохождения границы
от точки	до точки	
<b>1</b>	<b>2</b>	<b>3</b>
1	2	-
2	3	-
3	4	-
4	1	-

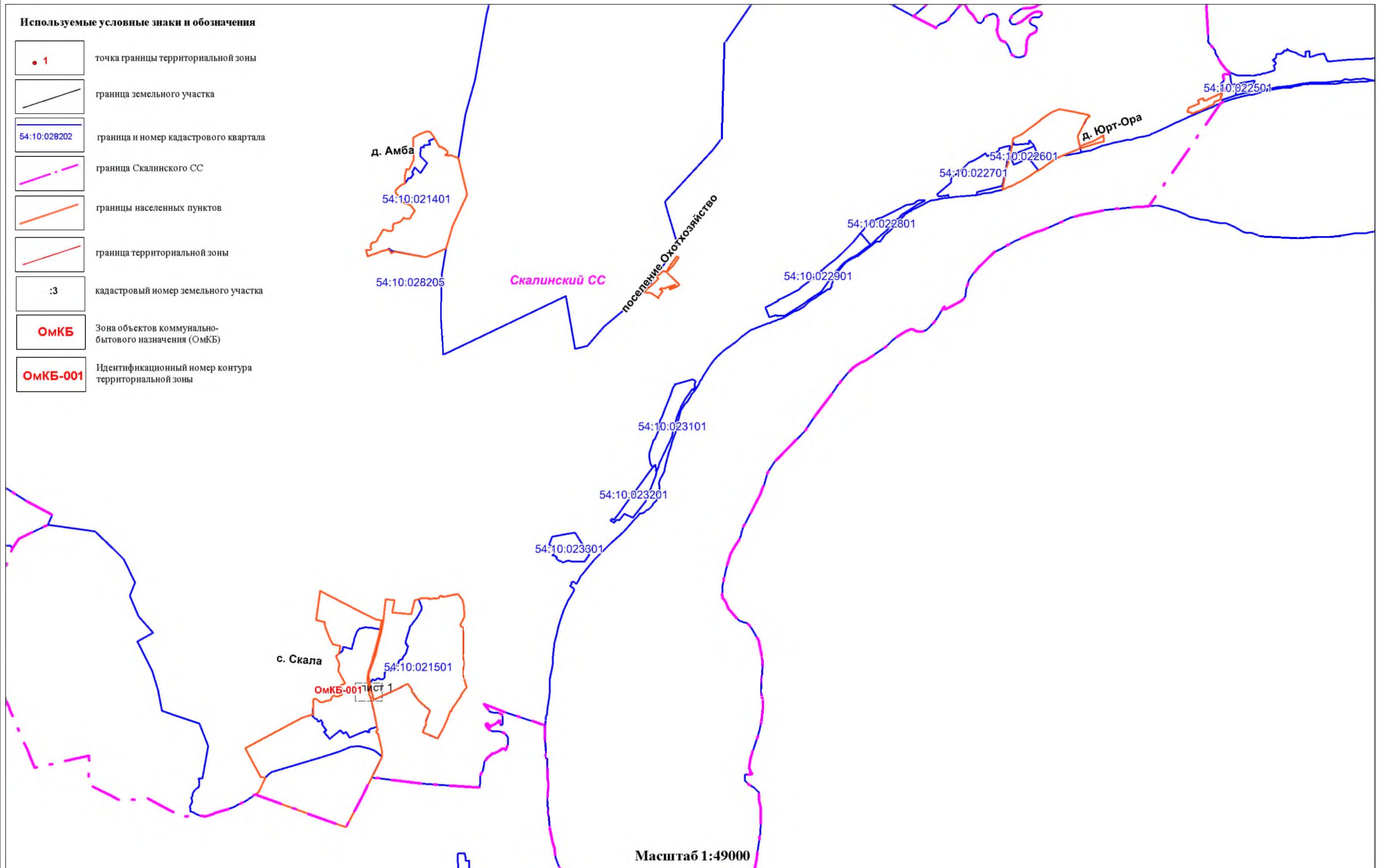
# Описание местоположения границ

Зона объектов коммунально-бытового назначения (ОМКБ)

План границ объекта землеустройства

## Используемые условные знаки и обозначения

-  точка границы территориальной зоны
-  граница земельного участка
-  граница и номер кадастрового квартала
-  граница Скалинского СС
-  границы населенных пунктов
-  граница территориальной зоны
-  кадастровый номер земельного участка
-  Зона объектов коммунально-бытового назначения (ОМКБ)
-  Идентификационный номер контура территориальной зоны





Описание местоположения границ

Зона объектов коммунально-бытового назначения (ОМКБ)

План границ объекта землеустройства





# ОПИСАНИЕ МЕСТОПОЛОЖЕНИЯ ГРАНИЦ

## Зона специализированной общественной застройки (Ос)

(наименование объекта, местоположение границ которого описано (далее - объект))

### Раздел 1

#### Сведения об объекте

№ п/п	Характеристики объекта	Описание характеристик
1	2	3
1.	Местоположение объекта	Новосибирская область, район Колыванский, сельсовет Скалинский
2.	Площадь объекта +/- величина погрешности определения площади (Р +/- Дельта Р)	8811 +/- 129 м <sup>2</sup>
3.	Иные характеристики объекта	<u>Основные виды РИ (код вида РИ):</u> <ul style="list-style-type: none"><li>- Хранение автотранспорта (2.7.1)</li><li>- Коммунальное обслуживание (3.1) S max 25,0 га; Отступ min – не устанавливается; Этаж min -1 ед., max - 4 ед.; Процент застройки – не устанавливается.</li><li>- Предоставление коммунальных услуг (3.1.1)</li><li>- Административные здания организаций, обеспечивающих предоставление коммунальных услуг (3.1.2)</li><li>- Социальное обслуживание (3.2)</li><li>- Дома социального обслуживания (3.2.1)</li><li>- Оказание социальной помощи населению (3.2.2)</li><li>- Оказание услуг связи (3.2.3)</li><li>- Общежития (3.2.4)</li><li>- Бытовое обслуживание (3.3)</li><li>- здравоохранение (3.4)</li><li>- Амбулаторно-поликлиническое обслуживание (3.4.1)</li><li>- Стационарное медицинское обслуживание (3.4.2)</li><li>- Медицинские организации особого назначения (3.4.3)</li><li>- Образование и просвещение (3.5)</li><li>- Дошкольное, начальное и среднее общее образование (3.5.1)</li><li>- Среднее и высшее профессиональное образование (3.5.2)</li><li>- Культурное развитие (3.6)</li><li>- Объекты культурно-досуговой деятельности (3.6.1)</li><li>- Парки культуры и отдыха (3.6.2)</li><li>- Цирки и зверинцы (3.6.3)</li><li>- Религиозное использование (3.7)</li><li>- Осуществление религиозных обрядов (3.7.1)</li><li>- Религиозное управление и образование (3.7.2)</li><li>- Общественное управление (3.8)</li><li>- Государственное управление (3.8.1)</li><li>- Представительская деятельность (3.8.2)</li><li>- Обеспечение научной деятельности (3.9)</li><li>- Обеспечение деятельности в области гидрометеорологии и смежных с ней областях (3.9.1)</li><li>- Проведение научных исследований (3.9.2)</li><li>- Проведение научных испытаний (3.9.3)</li><li>- Предпринимательство (4.0)</li><li>- Деловое управление (4.1)</li><li>- Объекты торговли (торговые центры, торгово-развлекательные центры (комплексы) (4.2)</li><li>- Рынки (4.3)</li><li>- Магазины (4.4)</li><li>- Банковская и страховая деятельность (4.5)</li></ul>

# ОПИСАНИЕ МЕСТОПОЛОЖЕНИЯ ГРАНИЦ

## Зона специализированной общественной застройки (Ос)

(наименование объекта, местоположение границ которого описано (далее - объект))

### Раздел 1

#### Сведения об объекте

№ п/п	Характеристики объекта	Описание характеристик
1	2	3
3.	Иные характеристики объекта	<ul style="list-style-type: none"><li>- Общественное питание (4.6)</li><li>- Гостиничное обслуживание (4.7)</li><li>- Развлечения (4.8)</li><li>- Развлекательные мероприятия (4.8.1)</li><li>- Проведение азартных игр (4.8.2)</li><li>- Проведение азартных игр в игорных зонах (4.8.3)</li><li>- Служебные гаражи (4.9)</li><li>S min – 0,01 га, S - max 5,0 га; Отступ min - 3 м;</li><li>Этаж min -1 ед., Этаж max - 4 ед.; Процент застройки min – 10%, max – 50%.</li><li>- Объекты дорожного сервиса (4.9.1)</li><li>- Заправка транспортных средств (4.9.1.1)</li><li>- Обеспечение дорожного отдыха (4.9.1.2)</li><li>- Автомобильные мойки (4.9.1.3)</li><li>- Ремонт автомобилей (4.9.1.4)</li><li>- Выставочно-ярмарочная деятельность (4.10)</li></ul> <p><u>Условно разрешенные виды разрешенного использования (код вида РИ):</u></p> <ul style="list-style-type: none"><li>- Амбулаторное ветеринарное обслуживание (3.10.1)</li><li>- Приюты для животных (3.10.2)</li><li>- Обеспечение спортивно-зрелищных мероприятий (5.1.1)</li><li>- Обеспечение занятий спортом в помещениях (5.1.2)</li><li>- Площадки для занятий спортом (5.1.3)</li><li>- Оборудованные площадки для занятий спортом (5.1.4)</li><li>- Склады (6.9)</li><li>- Складские площадки (6.9.1)</li></ul> <p><u>Вспомогательные виды РИ (код вида РИ):</u></p> <ul style="list-style-type: none"><li>- Не устанавливается</li></ul> <p>S min – 0,1 га, S max - 150,0 га; Отступ min - 3 м; Этаж min -1 ед., Этаж max - 10 ед.; Процент застройки min – 20%, max – 80%.</p>

**Раздел 2****Сведения о местоположении границ объекта**

1. Система координат МСК НСО, зона 4

2. Сведения о характерных точках границ объекта

Обозначение характерных точек границ	Координаты, м		Метод определения координат характерной точки	Средняя квадратическая погрешность положения характерной точки (Mt), м	Описание обозначения точки на местности (при наличии)
	X	Y			
1	2	3	4	5	6
Ос-001					
1	533110.40	4189222.20	Картометрический метод	0.2	-
2	533086.70	4189250.25	Картометрический метод	0.2	-
3	533067.46	4189243.28	Картометрический метод	0.2	-
4	533045.95	4189235.50	Картометрический метод	0.2	-
5	533034.80	4189226.95	Картометрический метод	0.2	-
6	533032.97	4189225.84	Картометрический метод	0.2	-
7	533039.17	4189206.09	Картометрический метод	0.2	-
8	533048.51	4189183.22	Картометрический метод	0.2	-
9	533056.10	4189157.70	Картометрический метод	0.2	-
10	533057.85	4189153.16	Картометрический метод	0.2	-
11	533062.60	4189131.60	Картометрический метод	0.2	-
12	533071.65	4189125.30	Картометрический метод	0.2	-
13	533092.15	4189156.75	Картометрический метод	0.2	-
14	533094.78	4189155.68	Картометрический метод	0.2	-
15	533088.28	4189169.64	Картометрический метод	0.2	-
16	533094.31	4189180.22	Картометрический метод	0.2	-



2. Сведения о характерных точках границ объекта					
Обозначение характерных точек части границы	Координаты, м		Метод определения координат характерной точки	Средняя квадратическая погрешность положения характерной точки (Mt), м	Описание обозначения точки на местности (при наличии)
	X	Y			
1	2	3	4	5	6
17	533098.02	4189186.74	Картометрический метод	0.2	-
1	533110.40	4189222.20	Картометрический метод	0.2	-
18	533085.92	4189171.80	Картометрический метод	0.2	-
19	533065.61	4189205.78	Картометрический метод	0.2	-
20	533045.72	4189195.74	Картометрический метод	0.2	-
21	533064.76	4189156.54	Картометрический метод	0.2	-
18	533085.92	4189171.80	Картометрический метод	0.2	-
22	533094.70	4189202.65	Картометрический метод	0.2	-
23	533080.80	4189208.25	Картометрический метод	0.2	-
24	533075.25	4189194.20	Картометрический метод	0.2	-
25	533089.20	4189188.75	Картометрический метод	0.2	-
22	533094.70	4189202.65	Картометрический метод	0.2	-
Ос-002					
26	527066.00	4189339.75	Картометрический метод	0.2	-
27	527054.76	4189352.31	Картометрический метод	0.2	-
28	527054.83	4189356.10	Картометрический метод	0.2	-
29	527059.37	4189360.44	Картометрический метод	0.2	-
30	527057.05	4189363.65	Картометрический метод	0.2	-
31	527038.98	4189385.74	Картометрический метод	0.2	-
32	527032.87	4189380.96	Картометрический метод	0.2	-
33	527011.80	4189361.70	Картометрический метод	0.2	-
34	527009.40	4189359.05	Картометрический метод	0.2	-
35	527044.70	4189320.15	Картометрический метод	0.2	-
36	527050.89	4189325.58	Картометрический метод	0.2	-
26	527066.00	4189339.75	Картометрический метод	0.2	-
Ос-003					
37	527050.82	4189429.62	Картометрический метод	0.2	-

## 2. Сведения о характерных точках границ объекта

Обозначение характерных точек части границы	Координаты, м		Метод определения координат характерной точки	Средняя квадратическая погрешность положения характерной точки (Mt), м	Описание обозначения точки на местности (при наличии)
	X	Y			
1	2	3	4	5	6
38	527022.21	4189461.58	Картометрический метод	0.2	-
39	526993.08	4189434.78	Картометрический метод	0.2	-
40	526992.21	4189431.66	Картометрический метод	0.2	-
41	527019.95	4189401.50	Картометрический метод	0.2	-
42	527020.99	4189402.53	Картометрический метод	0.2	-
37	527050.82	4189429.62	Картометрический метод	0.2	-
Ос-004					
43	527102.52	4189305.76	Картометрический метод	0.2	-
44	527098.84	4189309.61	Картометрический метод	0.2	-
45	527083.50	4189325.88	Картометрический метод	0.2	-
46	527070.30	4189339.58	Картометрический метод	0.2	-
47	527069.74	4189337.80	Картометрический метод	0.2	-
48	527055.89	4189324.61	Картометрический метод	0.2	-
49	527076.50	4189302.05	Картометрический метод	0.2	-
50	527083.40	4189294.63	Картометрический метод	0.2	-
51	527085.95	4189292.00	Картометрический метод	0.2	-
43	527102.52	4189305.76	Картометрический метод	0.2	-

### Раздел 3

#### Сведения о местоположении измененных (уточненных) границ объекта

1. Система координат -

2. Сведения о характерных точках границ объекта

Обозначение характерных точек границ	Существующие координаты, м		Измененные (уточненные) координаты, м		Метод определения координат характерной точки	Средняя квадратическая погрешность положения характерной точки (Mt), м	Описание обозначения точки на местности (при наличии)
	X	Y	X	Y			
1	2	3	4	5	6	7	8
-	-	-	-	-	-	-	

3. Сведения о характерных точках части (частей) границы объекта

Обозначение характерных точек части границы	Существующие координаты, м		Измененные (уточненные) координаты, м		Метод определения координат характерной точки	Средняя квадратическая погрешность положения характерной точки (Mt), м	Описание обозначения точки на местности (при наличии)
	X	Y	X	Y			
1	2	3	4	5	6	7	8
-	-	-	-	-	-	-	

**Текстовое описание местоположения границ  
населенных пунктов, территориальных зон, особо охраняемых природных  
территорий, зон с особыми условиями использования территорий**

Прохождение границы		Описание прохождения границы
от точки	до точки	
1	2	3
1	2	-
2	3	-
3	4	-
4	5	-
5	6	-
6	7	-
7	8	-
8	9	-
9	10	-
10	11	-
11	12	-
12	13	-
13	14	-
14	15	-
15	16	-
16	17	-
17	1	-
18	19	-
19	20	-

**Текстовое описание местоположения границ  
населенных пунктов, территориальных зон, особо охраняемых природных  
территорий, зон с особыми условиями использования территорий**

Прохождение границы		Описание прохождения границы
от точки	до точки	
1	2	3
20	21	-
21	18	-
22	23	-
23	24	-
24	25	-
25	22	-
26	27	-
27	28	-
28	29	-
29	30	-
30	31	-
31	32	-
32	33	-
33	34	-
34	35	-
35	36	-
36	26	-

**Текстовое описание местоположения границ  
населенных пунктов, территориальных зон, особо охраняемых природных  
территорий, зон с особыми условиями использования территорий**

Прохождение границы		Описание прохождения границы
от точки	до точки	
1	2	3
37	38	-
38	39	-
39	40	-
40	41	-
41	42	-
42	37	-
43	44	-
44	45	-
45	46	-
46	47	-
47	48	-
48	49	-
49	50	-
50	51	-
51	43	-










--	--	--

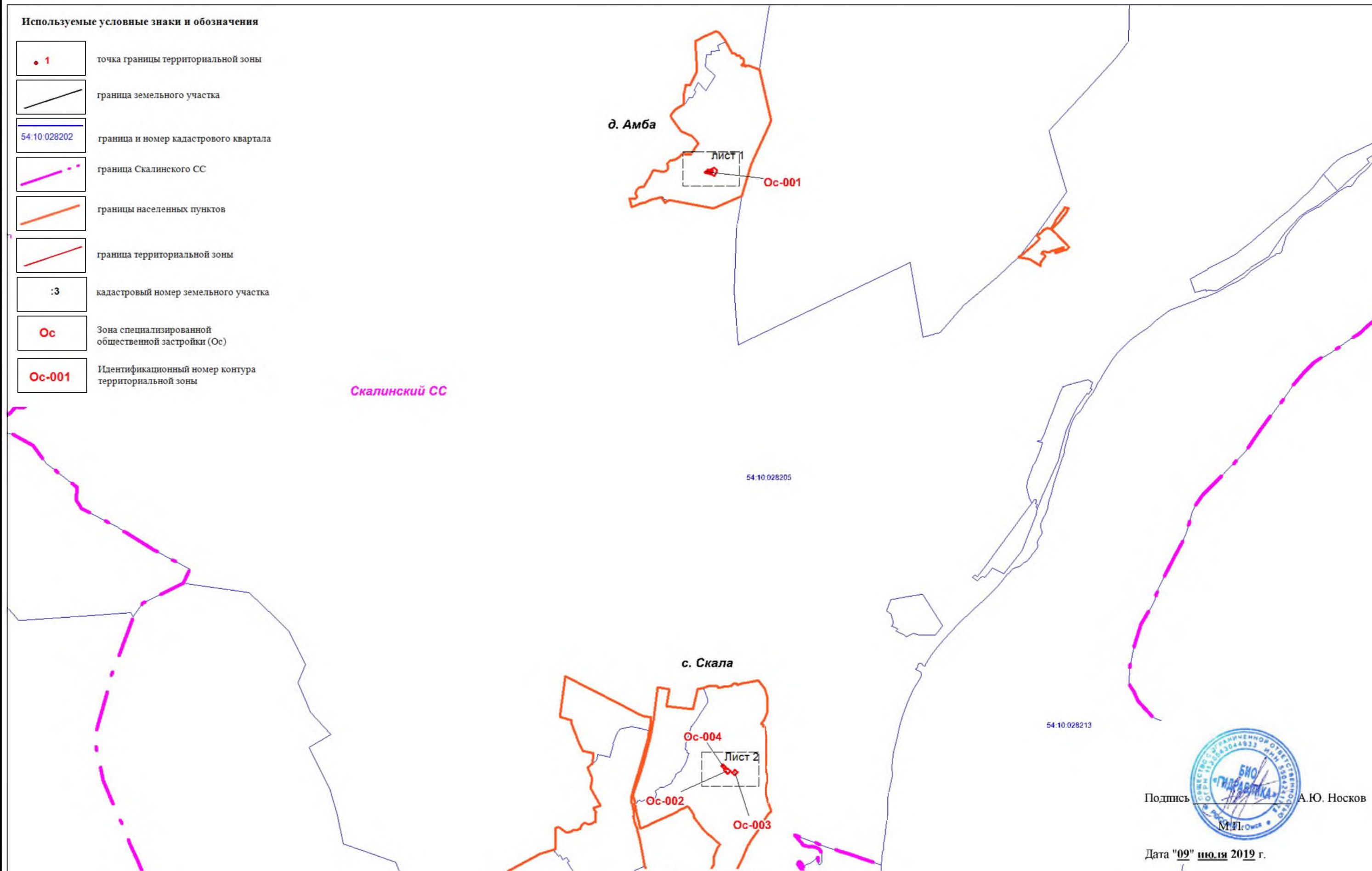
# Описание местоположения границ

Зона специализированной общественной застройки (Ос)

План границ объекта землеустройства

## Используемые условные знаки и обозначения

-  точка границы территориальной зоны
-  граница земельного участка
-  граница и номер кадастрового квартала
-  граница Скалинского СС
-  границы населенных пунктов
-  граница территориальной зоны
-  кадастровый номер земельного участка
-  Зона специализированной общественной застройки (Ос)
-  Идентификационный номер контура территориальной зоны





Описание местоположения границ

Зона специализированной общественной застройки (Ос)

План границ объекта землеустройства



Подпись А.Ю. Носков  
М.П.   
Дата "09" июля 2019 г.

Масштаб 1:35000



Описание местоположения границ

Зона специализированной общественной застройки (Ос)

План границ объекта землеустройства



Масштаб 1:35000

Подпись  А.Ю. Носков  
Дата "09" июня 2019 г.



# ОПИСАНИЕ МЕСТОПОЛОЖЕНИЯ ГРАНИЦ

## Зона дошкольных образовательных организаций (ОсДс)

(наименование объекта, местоположение границ которого описано (далее - объект))

### Раздел 1

#### Сведения об объекте

№ п/п	Характеристики объекта	Описание характеристик
1	2	3
1.	Местоположение объекта	Новосибирская область, район Кольванский, сельсовет Скалинский
2.	Площадь объекта +/- величина погрешности определения площади (Р +/- Дельта Р)	15478 +/- 87 м <sup>2</sup>
3.	Иные характеристики объекта	<p><u>Основные виды РИ (код вида РИ):</u> - Дошкольное, начальное и среднее общее образование (3.5.1)</p> <p><u>Условно разрешенные виды разрешенного использования (код вида РИ):</u> Не устанавливается</p> <p><u>Вспомогательные виды РИ (код вида РИ):</u> Не устанавливается</p> <p>S min – 0,1 га, S max 5,0 га; Отступ min - 6 м; Этаж min -1 ед., Этаж max – 4 ед.; Процент застройки min – 20%, Процент застройки max – 50%.</p>

## Раздел 2

### Сведения о местоположении границ объекта

1. Система координат МСК НСО, зона 4

2. Сведения о характерных точках границ объекта

Обозначение характерных точек границ	Координаты, м		Метод определения координат характерной точки	Средняя квадратическая погрешность положения характерной точки (M <sub>t</sub> ), м	Описание обозначения точки на местности (при наличии)
	X	Y			
1	2	3	4	5	6
ОсДс-001					
1	527043.86	4188175.26	Картометрический метод	0.2	-
2	527033.56	4188229.17	Картометрический метод	0.2	-
3	527033.65	4188233.10	Картометрический метод	0.2	-
4	527033.65	4188233.30	Картометрический метод	0.2	-
5	527032.13	4188241.91	Картометрический метод	0.2	-
6	527031.44	4188245.85	Картометрический метод	0.2	-
7	527029.81	4188255.15	Картометрический метод	0.2	-
8	527000.38	4188248.53	Картометрический метод	0.2	-
9	526998.62	4188259.77	Картометрический метод	0.2	-
10	526936.19	4188245.84	Картометрический метод	0.2	-
11	526962.15	4188161.75	Картометрический метод	0.2	-
12	526997.40	4188167.38	Картометрический метод	0.2	-
13	527028.60	4188172.48	Картометрический метод	0.2	-
14	527039.20	4188174.41	Картометрический метод	0.2	-
1	527043.86	4188175.26	Картометрический метод	0.2	-
ОсДс-002					
15	527164.62	4189351.94	Картометрический метод	0.2	-
16	527137.89	4189421.54	Картометрический метод	0.2	-
17	527124.12	4189415.30	Картометрический метод	0.2	-
18	527114.38	4189411.14	Картометрический метод	0.2	-
19	527102.28	4189405.31	Картометрический метод	0.2	-
20	527097.94	4189403.37	Картометрический метод	0.2	-
21	527078.50	4189386.54	Картометрический метод	0.2	-

2. Сведения о характерных точках границ объекта					
Обозначение характерных точек границ	Координаты, м		Метод определения координат характерной точки	Средняя квадратическая погрешность положения характерной точки (Mt), м	Описание обозначения точки на местности (при наличии)
	X	Y			
1	2	3	4	5	6
22	527058.56	4189369.64	Картометрический метод	0.2	-
23	527066.28	4189361.67	Картометрический метод	0.2	-
24	527064.71	4189359.90	Картометрический метод	0.2	-
25	527058.79	4189354.38	Картометрический метод	0.2	-
26	527058.83	4189353.75	Картометрический метод	0.2	-
27	527070.60	4189340.51	Картометрический метод	0.2	-
28	527070.30	4189339.58	Картометрический метод	0.2	-
29	527083.50	4189325.88	Картометрический метод	0.2	-
30	527098.84	4189309.61	Картометрический метод	0.2	-
31	527116.34	4189291.21	Картометрический метод	0.2	-
32	527128.66	4189301.74	Картометрический метод	0.2	-
33	527144.47	4189315.70	Картометрический метод	0.2	-
34	527136.60	4189324.52	Картометрический метод	0.2	-
35	527150.66	4189338.06	Картометрический метод	0.2	-
36	527162.19	4189349.57	Картометрический метод	0.2	-
15	527164.62	4189351.94	Картометрический метод	0.2	-
3. Сведения о характерных точках части (частей) границы объекта					
Обозначение характерных точек части границы	Координаты, м		Метод определения координат характерной точки	Средняя квадратическая погрешность положения характерной точки (Mt), м	Описание обозначения точки на местности (при наличии)
	X	Y			
1	2	3	4	5	6
-	-	-	-	-	-

### Раздел 3

#### Сведения о местоположении измененных (уточненных) границ объекта

1. Система координат -

2. Сведения о характерных точках границ объекта

Обозначение характерных точек границ	Существующие координаты, м		Измененные (уточненные) координаты, м		Метод определения координат характерной точки	Средняя квадратическая погрешность положения характерной точки (Mt), м	Описание обозначения точки на местности (при наличии)
	X	Y	X	Y			
1	2	3	4	5	6	7	8
-	-	-	-	-	-	-	

3. Сведения о характерных точках части (частей) границы объекта

Обозначение характерных точек части границы	Существующие координаты, м		Измененные (уточненные) координаты, м		Метод определения координат характерной точки	Средняя квадратическая погрешность положения характерной точки (Mt), м	Описание обозначения точки на местности (при наличии)
	X	Y	X	Y			
1	2	3	4	5	6	7	8
-	-	-	-	-	-	-	

**Текстовое описание местоположения границ  
населенных пунктов, территориальных зон, особо охраняемых природных  
территорий, зон с особыми условиями использования территорий**

Прохождение границы		Описание прохождения границы
от точки	до точки	
1	2	3
1	2	-
2	3	-
3	4	-
4	5	-
5	6	-
6	7	-
7	8	-
8	9	-
9	10	-
10	11	-
11	12	-
12	13	-
13	14	-
14	1	-
15	16	-
16	17	-

**Текстовое описание местоположения границ  
населенных пунктов, территориальных зон, особо охраняемых природных  
территорий, зон с особыми условиями использования территорий**

Прохождение границы		Описание прохождения границы
от точки	до точки	
1	2	3
17	18	-
18	19	-
19	20	-
20	21	-
21	22	-
22	23	-
23	24	-
24	25	-
25	26	-
26	27	-
27	28	-
28	29	-
29	30	-
30	31	-
31	32	-
32	33	-

**Текстовое описание местоположения границ  
населенных пунктов, территориальных зон, особо охраняемых природных  
территорий, зон с особыми условиями использования территорий**

Прохождение границы		Описание прохождения границы
от точки	до точки	
1	2	3
33	34	-
34	35	-
35	36	-
36	15	-






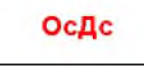


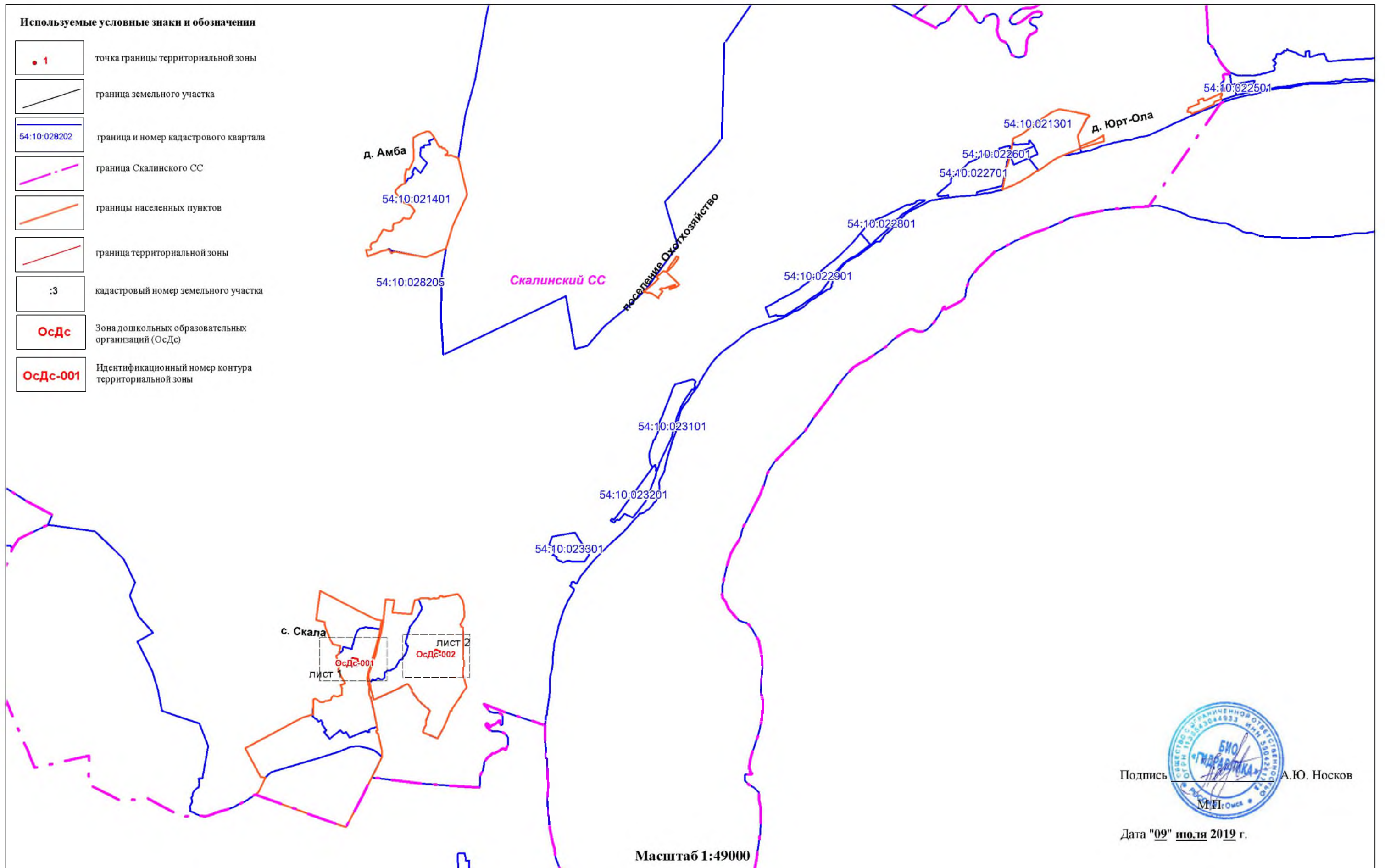
# Описание местоположения границ

Зона дошкольных образовательных организаций (ОсДс)

План границ объекта землеустройства

## Используемые условные знаки и обозначения

-  точка границы территориальной зоны
-  граница земельного участка
-  граница и номер кадастрового квартала
-  граница Скалинского СС
-  границы населенных пунктов
-  граница территориальной зоны
-  кадастровый номер земельного участка
-  Зона дошкольных образовательных организаций (ОсДс)
-  Идентификационный номер контура территориальной зоны



Подпись А.Ю. Носков

Дата "09" июля 2019 г.

Масштаб 1:49000



Описание местоположения границ

Зона дошкольных образовательных организаций (ОсДс)

План границ объекта землеустройства



Подпись А.Ю. Носков

Дата "09" июля 2019 г.



Описание местоположения границ

Зона дошкольных образовательных организаций (ОсДс)

План границ объекта землеустройства



Подпись \_\_\_\_\_ А.Ю. Носков

Дата "09" июля 2019 г.

Масштаб 1:2000



# ОПИСАНИЕ МЕСТОПОЛОЖЕНИЯ ГРАНИЦ

## Зона общеобразовательных организаций (ОсШк)

(наименование объекта, местоположение границ которого описано (далее - объект))

### Раздел 1

#### Сведения об объекте

№ п/п	Характеристики объекта	Описание характеристик
1	2	3
1.	Местоположение объекта	Новосибирская область, район Кольванский, сельсовет Скалинский
2.	Площадь объекта +/- величина погрешности определения площади (Р +/- Дельта Р)	26472 +/- 114 м <sup>2</sup>
3.	Иные характеристики объекта	<p><u>Основные виды РИ (код вида РИ):</u> - Дошкольное, начальное и среднее общее образование (3.5.1)</p> <p><u>Условно разрешенные виды разрешенного использования (код вида РИ):</u> Не устанавливается</p> <p><u>Вспомогательные виды РИ (код вида РИ):</u> Не устанавливается</p> <p>S min – 0,1 га, S max 5,0 га; Отступ min - 6 м; Этаж min -1 ед., Этаж max - 4 ед.; Процент застройки min – 20%, Процент застройки max – 50%.</p>

## Раздел 2

### Сведения о местоположении границ объекта

1. Система координат МСК НСО, зона 4

2. Сведения о характерных точках границ объекта

Обозначение характерных точек границ	Координаты, м		Метод определения координат характерной точки	Средняя квадратическая погрешность положения характерной точки (Mt), м	Описание обозначения точки на местности (при наличии)
	X	Y			
1	2	3	4	5	6
ОсШк-001					
1	527087.95	4189461.85	Картометрический метод	0.2	-
2	527081.90	4189470.90	Картометрический метод	0.2	-
3	527064.54	4189511.23	Картометрический метод	0.2	-
4	527086.97	4189522.48	Картометрический метод	0.2	-
5	527075.55	4189563.80	Картометрический метод	0.2	-
6	527037.50	4189553.85	Картометрический метод	0.2	-
7	527031.00	4189573.30	Картометрический метод	0.2	-
8	527034.36	4189577.70	Картометрический метод	0.2	-
9	527028.02	4189574.50	Картометрический метод	0.2	-
10	527024.80	4189580.85	Картометрический метод	0.2	-
11	527031.15	4189584.05	Картометрический метод	0.2	-
12	527029.30	4189588.05	Картометрический метод	0.2	-
13	527027.08	4189587.92	Картометрический метод	0.2	-
14	527026.63	4189594.84	Картометрический метод	0.2	-
15	527027.65	4189594.90	Картометрический метод	0.2	-
16	527025.50	4189603.75	Картометрический метод	0.2	-

2. Сведения о характерных точках границ объекта					
Обозначение характерных точек части границы	Координаты, м		Метод определения координат характерной точки	Средняя квадратическая погрешность положения характерной точки (Mt), м	Описание обозначения точки на местности (при наличии)
	X	Y			
1	2	3	4	5	6
17	527024.15	4189609.95	Картометрический метод	0.2	-
18	527015.15	4189610.65	Картометрический метод	0.2	-
19	526963.51	4189598.80	Картометрический метод	0.2	-
20	526962.57	4189597.80	Картометрический метод	0.2	-
21	526932.83	4189591.09	Картометрический метод	0.2	-
22	526953.61	4189536.32	Картометрический метод	0.2	-
23	526993.08	4189434.78	Картометрический метод	0.2	-
24	527022.21	4189461.58	Картометрический метод	0.2	-
25	527050.82	4189429.62	Картометрический метод	0.2	-
26	527055.12	4189433.50	Картометрический метод	0.2	-
27	527053.85	4189435.30	Картометрический метод	0.2	-
28	527056.53	4189437.24	Картометрический метод	0.2	-
29	527057.58	4189435.67	Картометрический метод	0.2	-
30	527079.75	4189455.20	Картометрический метод	0.2	-
1	527087.95	4189461.85	Картометрический метод	0.2	-
ОсШк-002					
31	533676.35	4189110.20	Картометрический метод	0.2	-
32	533614.40	4189167.85	Картометрический метод	0.2	-
33	533540.35	4189086.75	Картометрический метод	0.2	-
34	533616.15	4189025.20	Картометрический метод	0.2	-
35	533644.65	4189061.50	Картометрический метод	0.2	-
31	533676.35	4189110.20	Картометрический метод	0.2	-

### Раздел 3

#### Сведения о местоположении измененных (уточненных) границ объекта

1. Система координат -

2. Сведения о характерных точках границ объекта

Обозначение характерных точек границ	Существующие координаты, м		Измененные (уточненные) координаты, м		Метод определения координат характерной точки	Средняя квадратическая погрешность положения характерной точки (Mt), м	Описание обозначения точки на местности (при наличии)
	X	Y	X	Y			
1	2	3	4	5	6	7	8
-	-	-	-	-	-	-	

3. Сведения о характерных точках части (частей) границы объекта

Обозначение характерных точек части границы	Существующие координаты, м		Измененные (уточненные) координаты, м		Метод определения координат характерной точки	Средняя квадратическая погрешность положения характерной точки (Mt), м	Описание обозначения точки на местности (при наличии)
	X	Y	X	Y			
1	2	3	4	5	6	7	8
-	-	-	-	-	-	-	

**Текстовое описание местоположения границ  
населенных пунктов, территориальных зон, особо охраняемых природных  
территорий, зон с особыми условиями использования территорий**

Прохождение границы		Описание прохождения границы
от точки	до точки	
<b>1</b>	<b>2</b>	<b>3</b>
1	2	-
2	3	-
3	4	-
4	5	-
5	6	-
6	7	-
7	8	-
8	9	-
9	10	-
10	11	-
11	12	-
12	13	-
13	14	-
14	15	-
15	16	-
16	17	-
17	18	-
18	19	-
19	20	-



**Текстовое описание местоположения границ  
населенных пунктов, территориальных зон, особо охраняемых природных  
территорий, зон с особыми условиями использования территорий**

Прохождение границы		Описание прохождения границы
от точки	до точки	
1	2	3
20	21	-
21	22	-
22	23	-
23	24	-
24	25	-
25	26	-
26	27	-
27	28	-
28	29	-
29	30	-
30	1	-
31	32	-
32	33	-
33	34	-
34	35	-
35	31	-

--	--	--

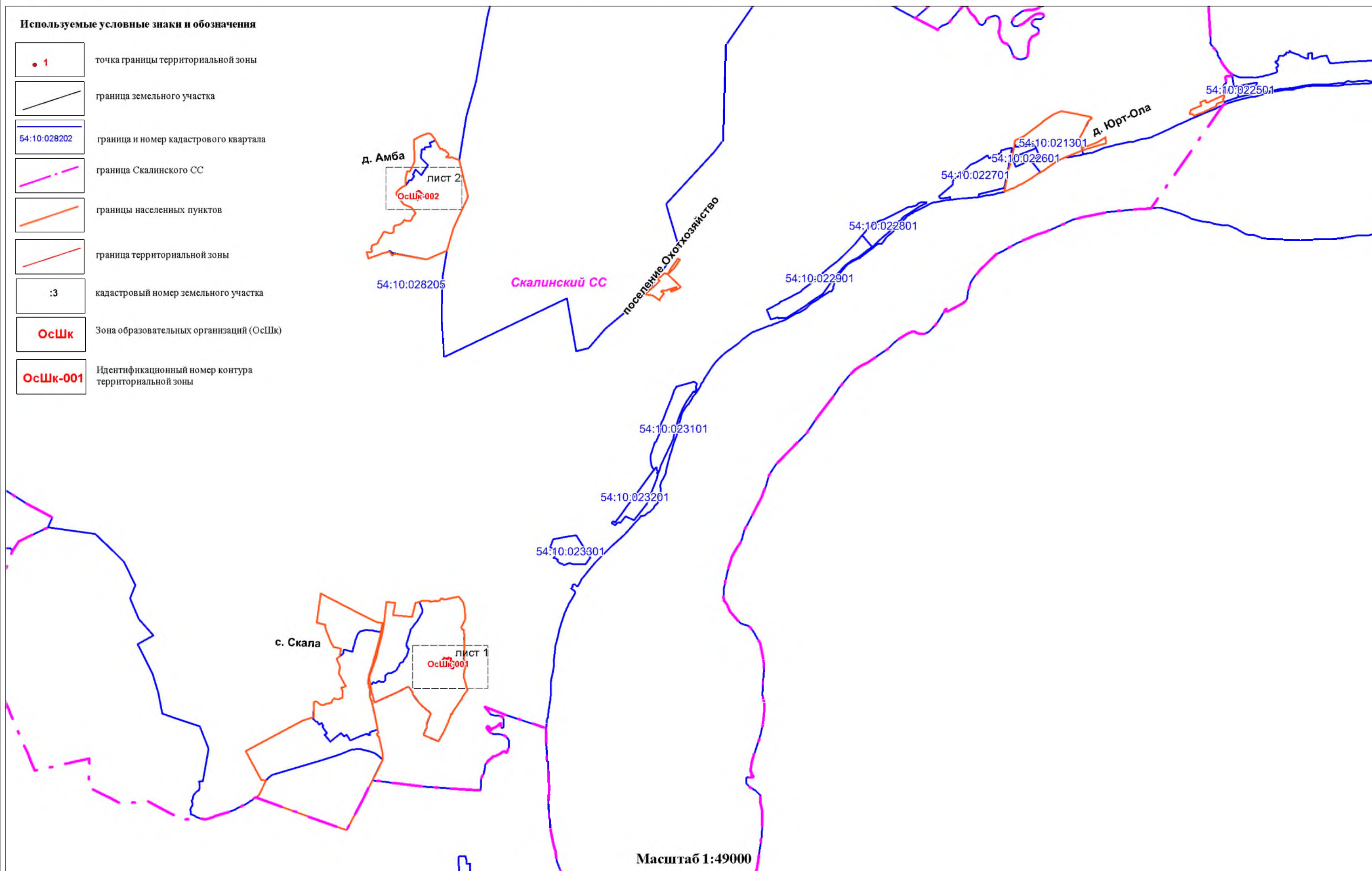
# Описание местоположения границ

Зона образовательных организаций (ОсШк)

План границ объекта землеустройства

## Используемые условные знаки и обозначения

-  точка границы территориальной зоны
-  граница земельного участка
-  граница и номер кадастрового квартала
-  граница Скалинского СС
-  границы населенных пунктов
-  граница территориальной зоны
-  кадастровый номер земельного участка
-  Зона образовательных организаций (ОсШк)
-  Идентификационный номер контура территориальной зоны



Масштаб 1:49000



Описание местоположения границ

Зона образовательных организаций (ОсШк)

План границ объекта землеустройства





Описание местоположения границ

Зона образовательных организаций (ОсШк)

План границ объекта землеустройства





# ОПИСАНИЕ МЕСТОПОЛОЖЕНИЯ ГРАНИЦ

## Зона объектов культуры и искусства (ОсКи)

(наименование объекта, местоположение границ которого описано (далее - объект))

### Раздел 1

#### Сведения об объекте

№ п/п	Характеристики объекта	Описание характеристик
1	2	3
1.	Местоположение объекта	Новосибирская область, район Кольванский, сельсовет Скалинский
2.	Площадь объекта +/- величина погрешности определения площади (P +/- Дельта P)	5408 +/- 51 м <sup>2</sup>
3.	Иные характеристики объекта	<p><u>Основные виды РИ (код вида РИ):</u></p> <ul style="list-style-type: none"><li>- Культурное развитие (3.6)</li><li>- Объекты культурно-досуговой деятельности (3.6.1)</li><li>- Парки культуры и отдыха (3.6.2)</li><li>- Цирки и зверинцы (3.6.3)</li></ul> <p><u>Условно разрешенные виды разрешенного использования (код вида РИ):</u></p> <ul style="list-style-type: none"><li>- Образование и просвещение (3.5)</li></ul> <p><u>Вспомогательные виды РИ (код вида РИ):</u></p> <ul style="list-style-type: none"><li>- Предоставление коммунальных услуг (3.1.1)</li><li>- Служебные гаражи (4.9)</li></ul> <p>S min – 0,01 га, S - max 5,0 га; Отступ min - 3 м; Этаж min -1 ед., Этаж max - 4 ед.; Процент застройки min – 10%, max – 50%.</p> <p>S min – 0,1 га, S max 15,0 га; Отступ min – 3 м; Этаж min -1 ед., Этаж max - 8 ед.; Процент застройки min – 30%, max – 80%.</p>

## Раздел 2

### Сведения о местоположении границ объекта

1. Система координат МСК НСО, зона 4

2. Сведения о характерных точках границ объекта

Обозначение характерных точек границ	Координаты, м		Метод определения координат характерной точки	Средняя квадратическая погрешность положения характерной точки (Mt), м	Описание обозначения точки на местности (при наличии)
	X	Y			
1	2	3	4	5	6
ОсКи-001					
1	534589.41	4198037.51	Картометрический метод	0.2	-
2	534563.20	4198053.50	Картометрический метод	0.2	-
3	534553.70	4198054.25	Картометрический метод	0.2	-
4	534516.52	4198071.69	Картометрический метод	0.2	-
5	534513.85	4198071.92	Картометрический метод	0.2	-
6	534482.14	4198088.10	Картометрический метод	0.2	-
7	534474.59	4198070.52	Картометрический метод	0.2	-
8	534498.55	4198053.06	Картометрический метод	0.2	-
9	534541.95	4198020.25	Картометрический метод	0.2	-
10	534568.05	4198004.00	Картометрический метод	0.2	-
1	534589.41	4198037.51	Картометрический метод	0.2	-
ОсКи-002					
11	533616.15	4189025.20	Картометрический метод	0.2	-
12	533569.85	4189062.80	Картометрический метод	0.2	-
13	533546.90	4189035.45	Картометрический метод	0.2	-
14	533572.80	4189013.70	Картометрический метод	0.2	-
15	533575.05	4189015.85	Картометрический метод	0.2	-

## 2. Сведения о характерных точках границ объекта

Обозначение характерных точек части границы	Координаты, м		Метод определения координат характерной точки	Средняя квадратическая погрешность положения характерной точки (Mt), м	Описание обозначения точки на местности (при наличии)
	X	Y			
1	2	3	4	5	6
16	533587.25	4189011.55	Картометрический метод	0.2	-
17	533606.00	4189015.60	Картометрический метод	0.2	-
11	533616.15	4189025.20	Картометрический метод	0.2	-

### Раздел 3

#### Сведения о местоположении измененных (уточненных) границ объекта

1. Система координат -

2. Сведения о характерных точках границ объекта

Обозначение характерных точек границ	Существующие координаты, м		Измененные (уточненные) координаты, м		Метод определения координат характерной точки	Средняя квадратическая погрешность положения характерной точки (Mt), м	Описание обозначения точки на местности (при наличии)
	X	Y	X	Y			
1	2	3	4	5	6	7	8
-	-	-	-	-	-	-	

3. Сведения о характерных точках части (частей) границы объекта

Обозначение характерных точек части границы	Существующие координаты, м		Измененные (уточненные) координаты, м		Метод определения координат характерной точки	Средняя квадратическая погрешность положения характерной точки (Mt), м	Описание обозначения точки на местности (при наличии)
	X	Y	X	Y			
1	2	3	4	5	6	7	8
-	-	-	-	-	-	-	



**Текстовое описание местоположения границ  
населенных пунктов, территориальных зон, особо охраняемых природных  
территорий, зон с особыми условиями использования территорий**

Прохождение границы		Описание прохождения границы
от точки	до точки	
1	2	3
1	2	-
2	3	-
3	4	-
4	5	-
5	6	-
6	7	-
7	8	-
8	9	-
9	10	-
10	1	-
11	12	-
12	13	-
13	14	-
14	15	-
15	16	-
16	17	-
17	11	-



--	--	--

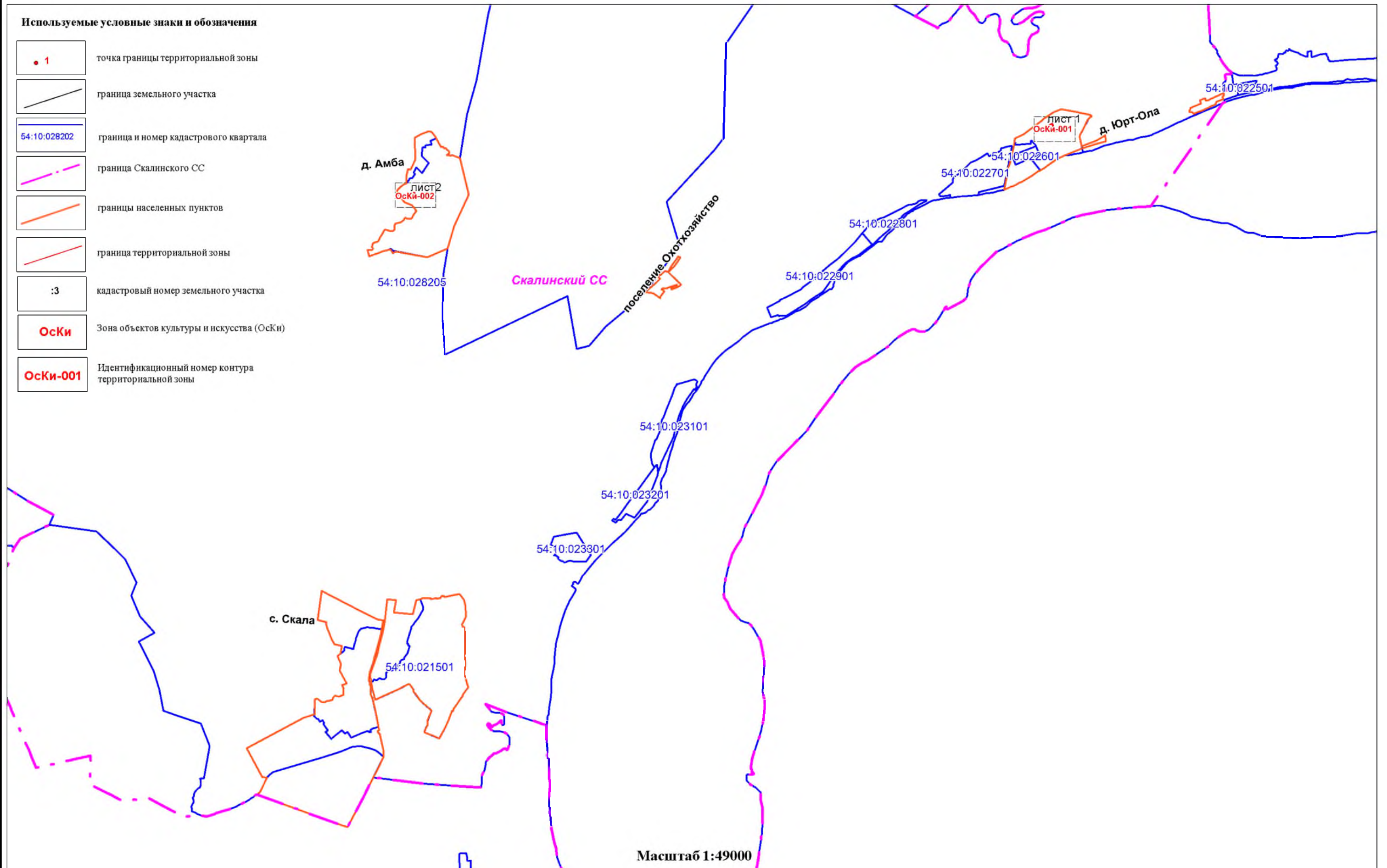
# Описание местоположения границ

Зона объектов культуры и искусства (ОсКи)

План границ объекта землеустройства

## Используемые условные знаки и обозначения

	точка границы территориальной зоны
	граница земельного участка
	граница и номер кадастрового квартала
	граница Скалинского СС
	границы населенных пунктов
	граница территориальной зоны
	кадастровый номер земельного участка
	Зона объектов культуры и искусства (ОсКи)
	Идентификационный номер контура территориальной зоны



Масштаб 1:49000



Описание местоположения границ

Зона объектов культуры и искусства (ОсКи)

План границ объекта землеустройства





Описание местоположения границ

Зона объектов культуры и искусства (ОсКи)

План границ объекта землеустройства





# ОПИСАНИЕ МЕСТОПОЛОЖЕНИЯ ГРАНИЦ

## Зона объектов здравоохранения (ОсЗ)

(наименование объекта, местоположение границ которого описано (далее - объект))

### Раздел 1

#### Сведения об объекте

№ п/п	Характеристики объекта	Описание характеристик
1	2	3
1.	Местоположение объекта	Новосибирская область, район Колыванский, сельсовет Скалинский
2.	Площадь объекта +/- величина погрешности определения площади (Р +/- Дельта Р)	1000 +/- 22 м <sup>2</sup>
3.	Иные характеристики объекта	<u>Основные виды РИ (код вида РИ):</u> - Здравоохранение (3.4) - Амбулаторно-поликлиническое обслуживание (3.4.1) - Стационарное медицинское обслуживание (3.4.2) - Медицинские организации особого назначения (3.4.3)  <u>Условно разрешенные виды разрешенного использования (код вида РИ):</u> - Санаторная деятельность (9.2.1)  <u>Вспомогательные виды РИ (код вида РИ):</u> - Предоставление коммунальных услуг (3.1.1) - Дома социального обслуживания (3.2.1) - Оказание социальной помощи населению (3.2.2) - Бытовое обслуживание (3.3) - Осуществление религиозных обрядов (3.7.1) - Магазины (4.4) - Общественное питание (4.6) - Служебные гаражи (4.9) S min – 0,01 га, S - max 5,0 га; Отступ min - 3 м; Этаж min -1 ед., Этаж max - 4 ед.; Процент застройки min – 10%, max – 50%.  S min – 0,1 га, S max 15,0 га; Отступ min - 3 м; Этаж min -1 ед., Этаж max - 10 ед.; Процент застройки min – 20%, Процент застройки max – 80%.

## Раздел 2

### Сведения о местоположении границ объекта

1. Система координат МСК НСО, зона 4

2. Сведения о характерных точках границ объекта

Обозначение характерных точек границ	Координаты, м		Метод определения координат характерной точки	Средняя квадратическая погрешность положения характерной точки (Mt), м	Описание обозначения точки на местности (при наличии)
	X	Y			
1	2	3	4	5	6
1	533085.92	4189171.80	Картометрический метод	0.2	-
2	533065.61	4189205.78	Картометрический метод	0.2	-
3	533045.72	4189195.74	Картометрический метод	0.2	-
4	533064.76	4189156.54	Картометрический метод	0.2	-
1	533085.92	4189171.80	Картометрический метод	0.2	-

3. Сведения о характерных точках части (частей) границы объекта

Обозначение характерных точек части границы	Координаты, м		Метод определения координат характерной точки	Средняя квадратическая погрешность положения характерной точки (Mt), м	Описание обозначения точки на местности (при наличии)
	X	Y			
1	2	3	4	5	6
-	-	-	-	-	-

### Раздел 3

#### Сведения о местоположении измененных (уточненных) границ объекта

1. Система координат -

2. Сведения о характерных точках границ объекта

Обозначение характерных точек границ	Существующие координаты, м		Измененные (уточненные) координаты, м		Метод определения координат характерной точки	Средняя квадратическая погрешность положения характерной точки (Mt), м	Описание обозначения точки на местности (при наличии)
	X	Y	X	Y			
1	2	3	4	5	6	7	8
-	-	-	-	-	-	-	

3. Сведения о характерных точках части (частей) границы объекта

Обозначение характерных точек части границы	Существующие координаты, м		Измененные (уточненные) координаты, м		Метод определения координат характерной точки	Средняя квадратическая погрешность положения характерной точки (Mt), м	Описание обозначения точки на местности (при наличии)
	X	Y	X	Y			
1	2	3	4	5	6	7	8
-	-	-	-	-	-	-	

**Текстовое описание местоположения границ  
населенных пунктов, территориальных зон, особо охраняемых природных  
территорий, зон с особыми условиями использования территорий**

Прохождение границы		Описание прохождения границы
от точки	до точки	
<b>1</b>	<b>2</b>	<b>3</b>
1	2	-
2	3	-
3	4	-
4	1	-












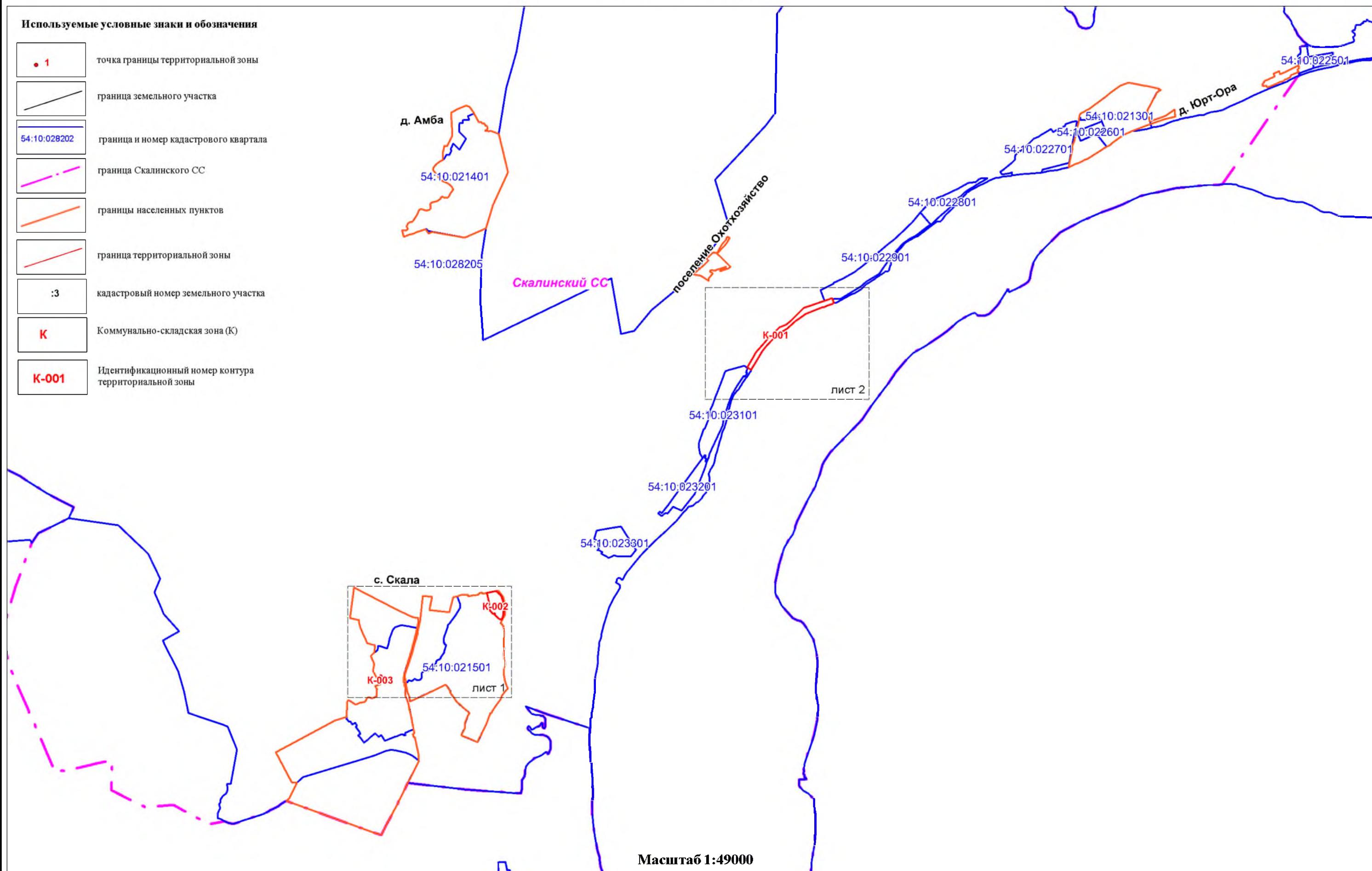
# Описание местоположения границ

Коммунально-складская зона (К)

План границ объекта землеустройства

## Используемые условные знаки и обозначения

-  точка границы территориальной зоны
-  граница земельного участка
-  граница и номер кадастрового квартала
-  граница Скалинского СС
-  границы населенных пунктов
-  граница территориальной зоны
-  кадастровый номер земельного участка
-  Коммунально-складская зона (К)
-  Идентификационный номер контура территориальной зоны





Описание местоположения границ

Коммунально-складская зона (К)

План границ объекта землеустройства





Описание местоположения границ

Коммунально-складская зона (К)

План границ объекта землеустройства



Масштаб 1:5500












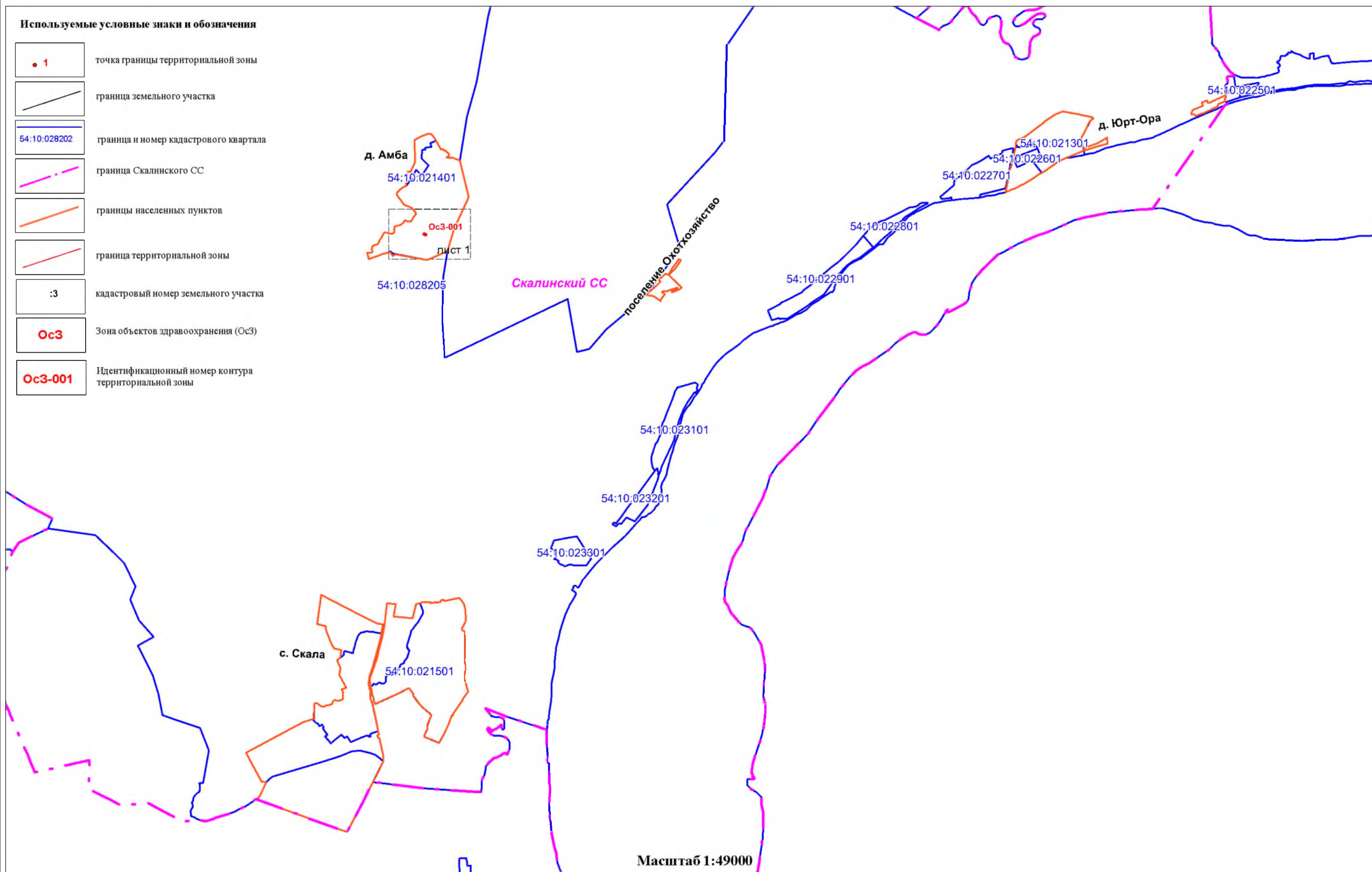
# Описание местоположения границ

Зона объектов здравоохранения (ОсЗ)

План границ объекта землеустройства

## Используемые условные знаки и обозначения

-  точка границы территориальной зоны
-  граница земельного участка
-  граница и номер кадастрового квартала
-  граница Скалинского СС
-  границы населенных пунктов
-  граница территориальной зоны
-  кадастровый номер земельного участка
-  Зона объектов здравоохранения (ОсЗ)
-  Идентификационный номер контура территориальной зоны



Масштаб 1:49000



Описание местоположения границ

Зона объектов здравоохранения (ОсЗ)

План границ объекта землеустройства





# ОПИСАНИЕ МЕСТОПОЛОЖЕНИЯ ГРАНИЦ

## Зона культовых зданий и сооружений (ОсР)

(наименование объекта, местоположение границ которого описано (далее - объект))

### Раздел 1

#### Сведения об объекте

№ п/п	Характеристики объекта	Описание характеристик
1	2	3
1.	Местоположение объекта	Новосибирская область, район Колыванский, сельсовет Скалинский
2.	Площадь объекта +/- величина погрешности определения площади (Р +/- Дельта Р)	11535 +/- 75 м <sup>2</sup>
3.	Иные характеристики объекта	<p><u>Основные виды РИ (код вида РИ):</u> - Религиозное использование (3.7) - Осуществление религиозных обрядов (3.7.1) - Религиозное управление и образование (3.7.2)</p> <p><u>Условно разрешенные виды разрешенного использования (код вида РИ):</u> Не устанавливается</p> <p><u>Вспомогательные виды РИ (код вида РИ):</u> - Предоставление коммунальных услуг (3.1.1) - Магазины (4.4) - Общественное питание (4.6) - Служебные гаражи (4.9) S min – 0,01 га, S - max 5,0 га; Отступ min - 3 м; Этаж min -1 ед., Этаж max - 4 ед.; Процент застройки min – 10%, max – 50%.</p> <p>S min – 0,1 га, S max 15,0 га; Отступ min – 3 м; Этаж min -1 ед., Этаж max - 4 ед.; Процент застройки min – 40%, max – 80%.</p>

## Раздел 2

### Сведения о местоположении границ объекта

1. Система координат МСК НСО, зона 4

2. Сведения о характерных точках границ объекта

Обозначение характерных точек границ	Координаты, м		Метод определения координат характерной точки	Средняя квадратическая погрешность положения характерной точки (Mt), м	Описание обозначения точки на местности (при наличии)
	X	Y			
1	2	3	4	5	6
ОсР-001					
1	526944.82	4188625.13	Картометрический метод	0.2	-
2	526939.84	4188626.49	Картометрический метод	0.2	-
3	526859.85	4188485.60	Картометрический метод	0.2	-
4	526858.80	4188487.55	Картометрический метод	0.2	-
5	526856.85	4188486.50	Картометрический метод	0.2	-
6	526857.90	4188484.55	Картометрический метод	0.2	-
7	526829.10	4188445.40	Картометрический метод	0.2	-
8	526821.86	4188419.68	Картометрический метод	0.2	-
9	526944.67	4188460.34	Картометрический метод	0.2	-
1	526944.82	4188625.13	Картометрический метод	0.2	-
ОсР-002					
10	534470.25	4198127.40	Картометрический метод	0.2	-
11	534457.91	4198133.42	Картометрический метод	0.2	-
12	534457.99	4198128.92	Картометрический метод	0.2	-
13	534455.79	4198128.88	Картометрический метод	0.2	-
14	534455.69	4198134.50	Картометрический метод	0.2	-
15	534444.90	4198139.77	Картометрический метод	0.2	-

## 2. Сведения о характерных точках границ объекта

Обозначение характерных точек части границы	Координаты, м		Метод определения координат характерной точки	Средняя квадратическая погрешность положения характерной точки (Mt), м	Описание обозначения точки на местности (при наличии)
	X	Y			
1	2	3	4	5	6
16	534433.71	4198118.79	Картометрический метод	0.2	-
17	534463.07	4198110.70	Картометрический метод	0.2	-
18	534465.75	4198116.96	Картометрический метод	0.2	-
19	534463.74	4198121.06	Картометрический метод	0.2	-
20	534468.53	4198123.41	Картометрический метод	0.2	-
10	534470.25	4198127.40	Картометрический метод	0.2	-



### Раздел 3

#### Сведения о местоположении измененных (уточненных) границ объекта

1. Система координат -

2. Сведения о характерных точках границ объекта

Обозначение характерных точек границ	Существующие координаты, м		Измененные (уточненные) координаты, м		Метод определения координат характерной точки	Средняя квадратическая погрешность положения характерной точки (Mt), м	Описание обозначения точки на местности (при наличии)
	X	Y	X	Y			
1	2	3	4	5	6	7	8
-	-	-	-	-	-	-	

3. Сведения о характерных точках части (частей) границы объекта

Обозначение характерных точек части границы	Существующие координаты, м		Измененные (уточненные) координаты, м		Метод определения координат характерной точки	Средняя квадратическая погрешность положения характерной точки (Mt), м	Описание обозначения точки на местности (при наличии)
	X	Y	X	Y			
1	2	3	4	5	6	7	8
-	-	-	-	-	-	-	

**Текстовое описание местоположения границ  
населенных пунктов, территориальных зон, особо охраняемых природных  
территорий, зон с особыми условиями использования территорий**

Прохождение границы		Описание прохождения границы
от точки	до точки	
1	2	3
1	2	-
2	3	-
3	4	-
4	5	-
5	6	-
6	7	-
7	8	-
8	9	-
9	1	-
10	11	-
11	12	-
12	13	-
13	14	-
14	15	-
15	16	-
16	17	-

**Текстовое описание местоположения границ  
населенных пунктов, территориальных зон, особо охраняемых природных  
территорий, зон с особыми условиями использования территорий**








Прохождение границы		Описание прохождения границы
от точки	до точки	
1	2	3
17	18	-
18	19	-
19	20	-
20	10	-

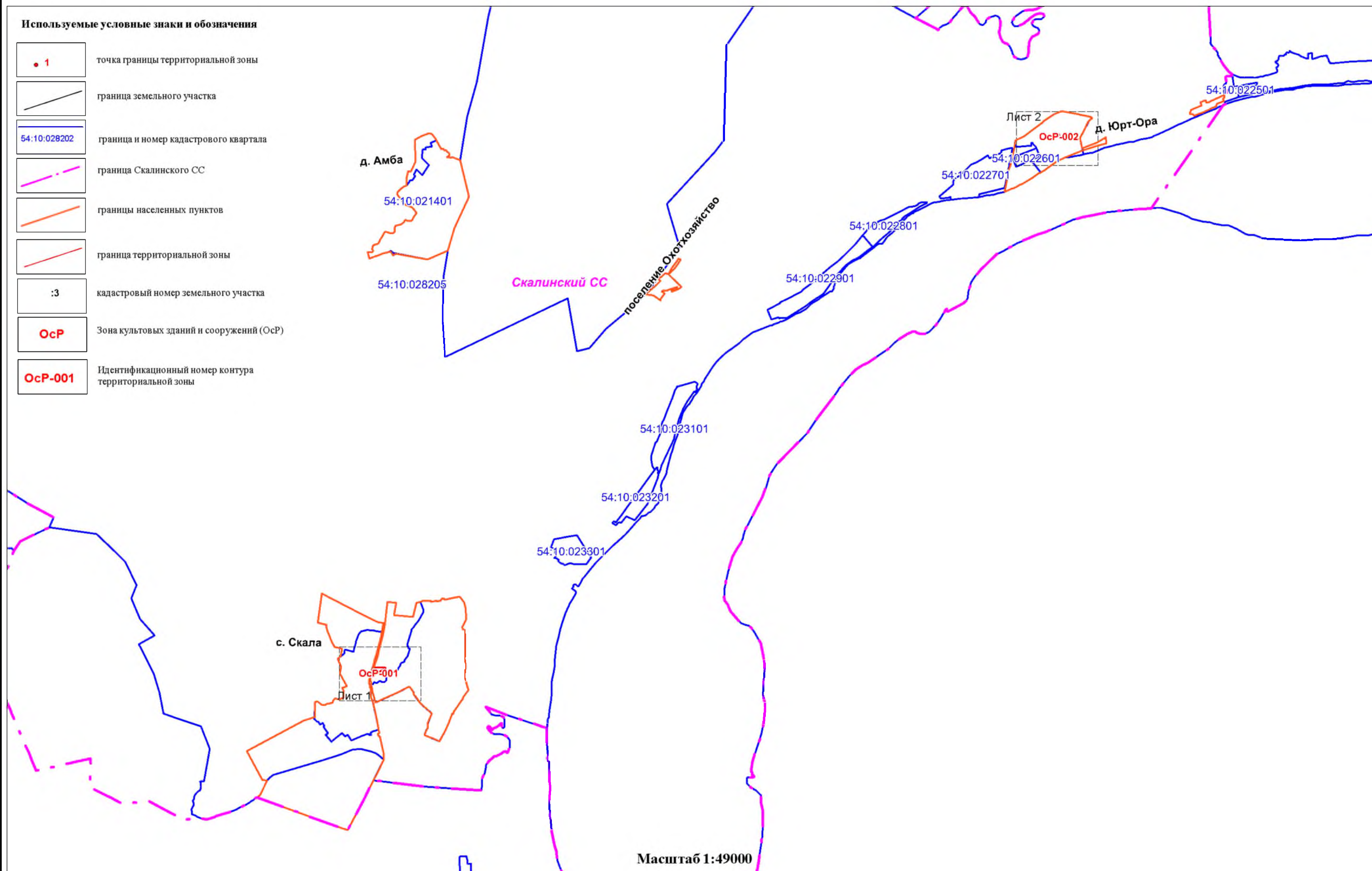
# Описание местоположения границ

Зона культовых зданий и сооружений (ОсР)

План границ объекта землеустройства

## Используемые условные знаки и обозначения

-  точка границы территориальной зоны
-  граница земельного участка
-  граница и номер кадастрового квартала
-  граница Скалинского СС
-  границы населенных пунктов
-  граница территориальной зоны
-  кадастровый номер земельного участка
-  Зона культовых зданий и сооружений (ОсР)
-  Идентификационный номер контура территориальной зоны





Описание местоположения границ

Зона культовых зданий и сооружений (ОсР)

План границ объекта землеустройства





Описание местоположения границ

Зона культовых зданий и сооружений (ОсР)

План границ объекта землеустройства



Масштаб 1:500

:178



# ОПИСАНИЕ МЕСТОПОЛОЖЕНИЯ ГРАНИЦ

## Зона исторической застройки (ДИК)

(наименование объекта, местоположение границ которого описано (далее - объект))

### Раздел 1

#### Сведения об объекте

№ п/п	Характеристики объекта	Описание характеристик
1	2	3
1.	Местоположение объекта	Новосибирская область, район Кольванский, сельсовет Скалинский
2.	Площадь объекта +/- величина погрешности определения площади (P +/- Дельта P)	148 +/- 9 м <sup>2</sup>
3.	Иные характеристики объекта	<p><u>Основные виды РИ (код вида РИ):</u> - Историко-культурная деятельность (9.3) S min , S - max – не устанавливается; Отступ min - не устанавливается; Этаж min , max - не устанавливается; Процент застройки min , max - не устанавливается.</p> <p><u>Условно разрешенные виды разрешенного использования (код вида РИ):</u> - Не устанавливается</p> <p><u>Вспомогательные виды РИ (код вида РИ):</u> - Жилая застройка (2.0) - Общественное использование объектов капитального строительства (3.0) - Предпринимательство (4.0) - Отдых (рекреация) (5.0) - Транспорт (7.0) - Земельные участки (территории) общего пользования (12.0)</p> <p>S min – 0,1 га, S max 50,0 га; Отступ min – 3 м; Этаж min -1 ед., Этаж max - 10 ед.; Процент застройки min – 10%, max –80%.</p>



## Раздел 2

### Сведения о местоположении границ объекта

1. Система координат МСК НСО, зона 4

2. Сведения о характерных точках границ объекта

Обозначение характерных точек границ	Координаты, м		Метод определения координат характерной точки	Средняя квадратическая погрешность положения характерной точки (Mt), м	Описание обозначения точки на местности (при наличии)
	X	Y			
1	2	3	4	5	6
1	534421.67	4198126.91	Картометрический метод	0.2	-
2	534410.54	4198132.64	Картометрический метод	0.2	-
3	534404.55	4198122.25	Картометрический метод	0.2	-
4	534416.27	4198116.88	Картометрический метод	0.2	-
1	534421.67	4198126.91	Картометрический метод	0.2	-

3. Сведения о характерных точках части (частей) границы объекта

Обозначение характерных точек части границы	Координаты, м		Метод определения координат характерной точки	Средняя квадратическая погрешность положения характерной точки (Mt), м	Описание обозначения точки на местности (при наличии)
	X	Y			
1	2	3	4	5	6
-	-	-	-	-	-

### Раздел 3

#### Сведения о местоположении измененных (уточненных) границ объекта

1. Система координат -

2. Сведения о характерных точках границ объекта

Обозначение характерных точек границ	Существующие координаты, м		Измененные (уточненные) координаты, м		Метод определения координат характерной точки	Средняя квадратическая погрешность положения характерной точки (Mt), м	Описание обозначения точки на местности (при наличии)
	X	Y	X	Y			
1	2	3	4	5	6	7	8
-	-	-	-	-	-	-	

3. Сведения о характерных точках части (частей) границы объекта

Обозначение характерных точек части границы	Существующие координаты, м		Измененные (уточненные) координаты, м		Метод определения координат характерной точки	Средняя квадратическая погрешность положения характерной точки (Mt), м	Описание обозначения точки на местности (при наличии)
	X	Y	X	Y			
1	2	3	4	5	6	7	8
-	-	-	-	-	-	-	

**Текстовое описание местоположения границ  
населенных пунктов, территориальных зон, особо охраняемых природных  
территорий, зон с особыми условиями использования территорий**




<b>Прохождение границы</b>		<b>Описание прохождения границы</b>
<b>от точки</b>	<b>до точки</b>	
<b>1</b>	<b>2</b>	<b>3</b>
1	2	-
2	3	-
3	4	-
4	1	-

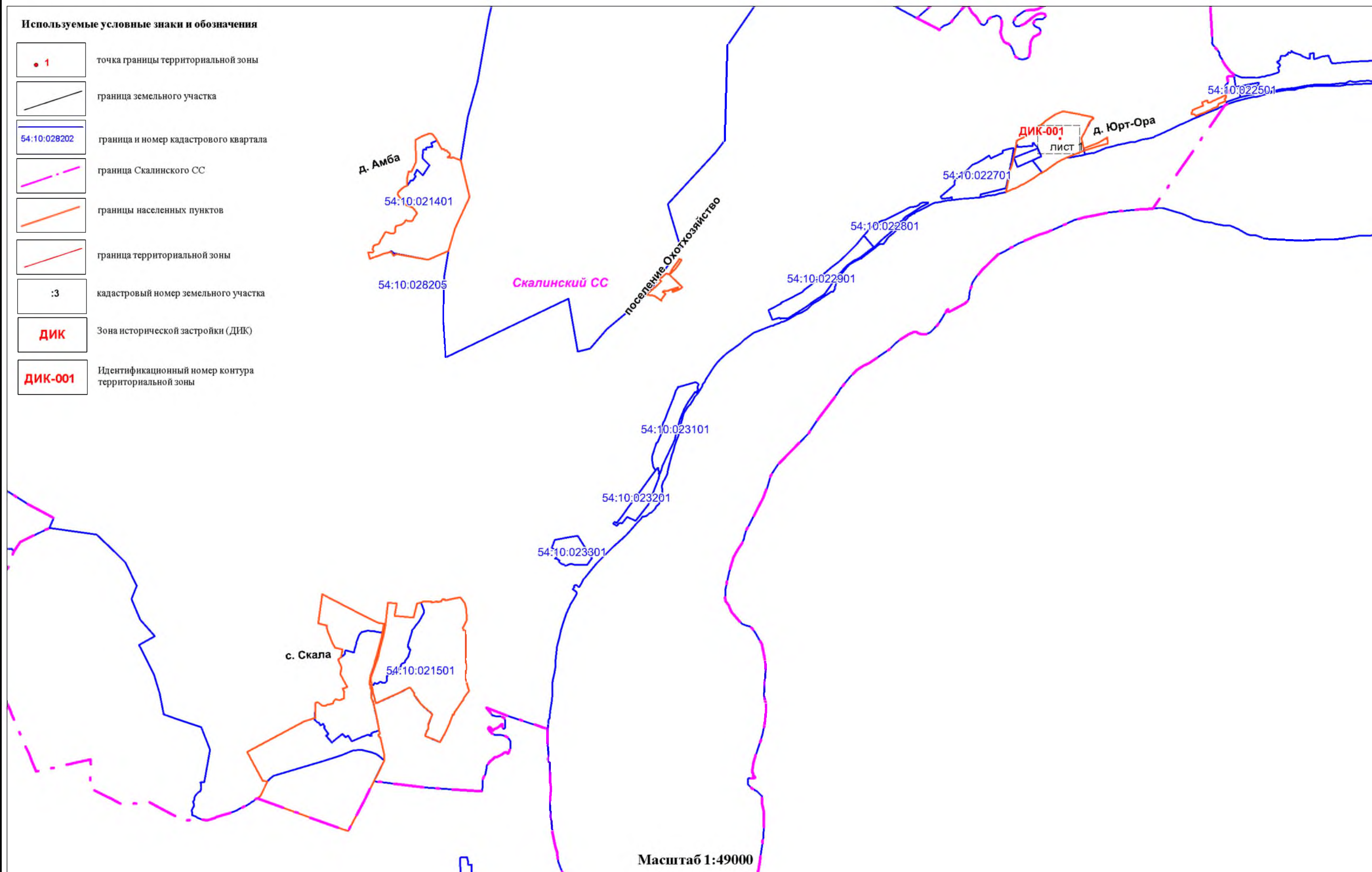
# Описание местоположения границ

Зона исторической застройки (ДИК)

План границ объекта землеустройства

## Используемые условные знаки и обозначения

	точка границы территориальной зоны
	граница земельного участка
	граница и номер кадастрового квартала
	граница Скалинского СС
	границы населенных пунктов
	граница территориальной зоны
	кадастровый номер земельного участка
	Зона исторической застройки (ДИК)
	Идентификационный номер контура территориальной зоны





Описание местоположения границ

Зона исторической застройки (ДИК)

План границ объекта землеустройства





# ОПИСАНИЕ МЕСТОПОЛОЖЕНИЯ ГРАНИЦ

## Производственная зона (П)

(наименование объекта, местоположение границ которого описано (далее - объект))

### Раздел 1

#### Сведения об объекте

№ п/п	Характеристики объекта	Описание характеристик
1	2	3
1.	Местоположение объекта	Новосибирская область, район Колыванский, сельсовет Скалинский
2.	Площадь объекта +/- величина погрешности определения площади (Р +/- Дельта Р)	133318 +/- 256 м <sup>2</sup>
3.	Иные характеристики объекта	<p><u>Основные виды РИ (код вида РИ):</u></p> <ul style="list-style-type: none"><li>-Производственная деятельность (6.0)</li><li>-Недропользование (6.1)</li><li>- Тяжелая промышленность (6.2)</li><li>- Автомобилестроительная промышленность (6.2.1)</li><li>- Легкая промышленность (6.3)</li><li>- Фармацевтическая промышленность (6.3.1)</li><li>- Пищевая промышленность (6.4)</li><li>- Нефтехимическая промышленность (6.5)</li><li>- Строительная промышленность (6.6)</li><li>- Энергетика (6.7)</li><li>- Атомная энергетика (6.7.1)</li><li>- Связь (6.8)</li><li>- Склады (6.9)</li><li>- Складские площадки (6.9.1)</li><li>- Обеспечение космической деятельности (6.10)</li><li>- Целлюлозно-бумажная промышленность (6.11)</li><li>- Научно-производственная деятельность (6.12)</li></ul> <p><u>Условно разрешенные виды разрешенного использования (код вида РИ):</u></p> <ul style="list-style-type: none"><li>- Железнодорожные пути (7.1.1)</li><li>- Размещение автомобильных дорог (7.2.1)</li></ul> <p><u>Вспомогательные виды РИ (код вида РИ):</u></p> <ul style="list-style-type: none"><li>- Предоставление коммунальных услуг (3.1.1)</li><li>- Проведение научных исследований (3.9.2)</li><li>- Проведение научных испытаний (3.9.3)</li><li>- Служебные гаражи (4.9)</li></ul> <p>S min – 0,01 га, S - max 5,0 га; Отступ min - 3 м; Этаж min -1 ед., Этаж max - 4 ед.; Процент застройки min – 10%, max – 50%.</p> <p>-Трубопроводный транспорт (7.5) S min, S max – не устанавливается; Отступ min - не устанавливается; Этаж min , max - не устанавливается; Процент застройки не устанавливается</p> <p>S min – 0,2 га, S max 50,0 га; Отступ min - 3 м; Этаж min -1 ед., Этаж max - 10 ед.; Процент застройки min – 10%, Процент застройки max – 80%.</p>

## Раздел 2

### Сведения о местоположении границ объекта

1. Система координат МСК НСО, зона 4

2. Сведения о характерных точках границ объекта

Обозначение характерных точек границ	Координаты, м		Метод определения координат характерной точки	Средняя квадратическая погрешность положения характерной точки (Mt), м	Описание обозначения точки на местности (при наличии)
	X	Y			
1	2	3	4	5	6
П-001					
1	527476.99	4188345.30	Картометрический метод	0.2	-
2	527471.50	4188345.55	Картометрический метод	0.2	-
3	527470.65	4188381.55	Картометрический метод	0.2	-
4	527462.94	4188413.13	Картометрический метод	0.2	-
5	527439.19	4188407.63	Картометрический метод	0.2	-
6	527433.38	4188427.77	Картометрический метод	0.2	-
7	527431.68	4188440.54	Картометрический метод	0.2	-
8	527430.32	4188446.81	Картометрический метод	0.2	-
9	527451.11	4188458.30	Картометрический метод	0.2	-
10	527461.83	4188464.09	Картометрический метод	0.2	-
11	527466.37	4188466.54	Картометрический метод	0.2	-
12	527447.60	4188551.98	Картометрический метод	0.2	-
13	527428.08	4188549.82	Картометрический метод	0.2	-
14	527426.50	4188552.65	Картометрический метод	0.2	-
15	527351.96	4188538.49	Картометрический метод	0.2	-
16	527332.11	4188533.87	Картометрический метод	0.2	-



2. Сведения о характерных точках границ объекта					
Обозначение характерных точек части границы	Координаты, м		Метод определения координат характерной точки	Средняя квадратическая погрешность положения характерной точки (M <sub>t</sub> ), м	Описание обозначения точки на местности (при наличии)
	X	Y			
1	2	3	4	5	6
17	527311.65	4188529.55	Картометрический метод	0.2	-
18	527208.05	4188503.65	Картометрический метод	0.2	-
19	527209.79	4188494.82	Картометрический метод	0.2	-
20	527202.43	4188492.78	Картометрический метод	0.2	-
21	527208.94	4188470.46	Картометрический метод	0.2	-
22	527207.27	4188467.88	Картометрический метод	0.2	-
23	527204.71	4188467.08	Картометрический метод	0.2	-
24	527207.45	4188455.90	Картометрический метод	0.2	-
25	527210.92	4188455.69	Картометрический метод	0.2	-
26	527213.86	4188454.87	Картометрический метод	0.2	-
27	527227.52	4188411.52	Картометрический метод	0.2	-
28	527228.47	4188411.84	Картометрический метод	0.2	-
29	527238.15	4188383.00	Картометрический метод	0.2	-
30	527232.05	4188381.25	Картометрический метод	0.2	-
31	527233.95	4188375.60	Картометрический метод	0.2	-
32	527272.55	4188346.07	Картометрический метод	0.2	-
33	527277.35	4188347.20	Картометрический метод	0.2	-
34	527283.73	4188329.61	Картометрический метод	0.2	-
35	527284.83	4188325.87	Картометрический метод	0.2	-
36	527286.42	4188320.06	Картометрический метод	0.2	-
37	527288.15	4188320.48	Картометрический метод	0.2	-
38	527291.85	4188307.20	Картометрический метод	0.2	-
39	527301.95	4188284.20	Картометрический метод	0.2	-
40	527311.98	4188261.39	Картометрический метод	0.2	-
41	527329.86	4188210.92	Картометрический метод	0.2	-
42	527417.14	4188242.92	Картометрический метод	0.2	-

2. Сведения о характерных точках границ объекта					
Обозначение характерных точек части границы	Координаты, м		Метод определения координат характерной точки	Средняя квадратическая погрешность положения характерной точки (M <sub>t</sub> ), м	Описание обозначения точки на местности (при наличии)
	X	Y			
1	2	3	4	5	6
43	527440.40	4188261.05	Картометрический метод	0.2	-
44	527456.85	4188273.85	Картометрический метод	0.2	-
1	527476.99	4188345.30	Картометрический метод	0.2	-
П-002					
45	528954.32	4191947.84	Картометрический метод	0.2	-
46	528923.02	4191991.14	Картометрический метод	0.2	-
47	528925.65	4191993.10	Картометрический метод	0.2	-
48	528918.31	4192002.62	Картометрический метод	0.2	-
49	528916.02	4192000.96	Картометрический метод	0.2	-
50	528898.96	4192023.86	Картометрический метод	0.2	-
51	528892.97	4192031.89	Картометрический метод	0.2	-
52	528812.31	4191972.66	Картометрический метод	0.2	-
53	528756.50	4191898.30	Картометрический метод	0.2	-
54	528678.85	4191825.65	Картометрический метод	0.2	-
55	528639.05	4191786.70	Картометрический метод	0.2	-
56	528524.58	4191665.45	Картометрический метод	0.2	-
57	528539.00	4191651.55	Картометрический метод	0.2	-
58	528549.60	4191641.35	Картометрический метод	0.2	-
59	528690.12	4191786.09	Картометрический метод	0.2	-
60	528731.81	4191749.60	Картометрический метод	0.2	-
61	528772.07	4191796.87	Картометрический метод	0.2	-
62	528810.86	4191839.41	Картометрический метод	0.2	-
63	528815.91	4191844.94	Картометрический метод	0.2	-
64	528827.03	4191856.66	Картометрический метод	0.2	-
65	528864.22	4191895.84	Картометрический метод	0.2	-
66	528879.87	4191904.88	Картометрический метод	0.2	-

2. Сведения о характерных точках границ объекта					
Обозначение характерных точек части границы	Координаты, м		Метод определения координат характерной точки	Средняя квадратическая погрешность положения характерной точки (M <sub>t</sub> ), м	Описание обозначения точки на местности (при наличии)
	X	Y			
1	2	3	4	5	6
45	528954.32	4191947.84	Картометрический метод	0.2	-
П-003					
67	527301.10	4188210.22	Картометрический метод	0.2	-
68	527296.90	4188228.53	Картометрический метод	0.2	-
69	527294.12	4188242.80	Картометрический метод	0.2	-
70	527290.20	4188261.00	Картометрический метод	0.2	-
71	527287.10	4188283.80	Картометрический метод	0.2	-
72	527278.36	4188307.01	Картометрический метод	0.2	-
73	527277.05	4188307.90	Картометрический метод	0.2	-
74	527273.45	4188318.40	Картометрический метод	0.2	-
75	527264.45	4188344.10	Картометрический метод	0.2	-
76	527232.96	4188348.26	Картометрический метод	0.2	-
77	527218.45	4188344.88	Картометрический метод	0.2	-
78	527192.37	4188428.34	Картометрический метод	0.2	-
79	527166.24	4188422.46	Картометрический метод	0.2	-
80	527165.80	4188424.25	Картометрический метод	0.2	-
81	527161.37	4188441.80	Картометрический метод	0.2	-
82	527151.12	4188478.65	Картометрический метод	0.2	-
83	527112.77	4188468.11	Картометрический метод	0.2	-
84	527111.83	4188471.20	Картометрический метод	0.2	-
85	527087.36	4188464.14	Картометрический метод	0.2	-
86	527109.25	4188378.70	Картометрический метод	0.2	-
87	527115.65	4188378.15	Картометрический метод	0.2	-
88	527126.00	4188343.40	Картометрический метод	0.2	-
89	527136.30	4188308.84	Картометрический метод	0.2	-
90	527142.70	4188287.30	Картометрический метод	0.2	-

## 2. Сведения о характерных точках границ объекта

Обозначение характерных точек части границы	Координаты, м		Метод определения координат характерной точки	Средняя квадратическая погрешность положения характерной точки (Mt), м	Описание обозначения точки на местности (при наличии)
	X	Y			
1	2	3	4	5	6
91	527150.15	4188247.49	Картометрический метод	0.2	-
92	527159.64	4188195.23	Картометрический метод	0.2	-
93	527160.89	4188188.15	Картометрический метод	0.2	-
94	527171.90	4188189.90	Картометрический метод	0.2	-
95	527187.15	4188190.55	Картометрический метод	0.2	-
96	527223.95	4188201.13	Картометрический метод	0.2	-
97	527250.35	4188197.15	Картометрический метод	0.2	-
67	527301.10	4188210.22	Картометрический метод	0.2	-
П-004					
98	526823.60	4188094.00	Картометрический метод	0.2	-
99	526758.97	4188225.66	Картометрический метод	0.2	-
100	526732.34	4188152.63	Картометрический метод	0.2	-
101	526770.45	4188118.77	Картометрический метод	0.2	-
102	526810.74	4188082.97	Картометрический метод	0.2	-
98	526823.60	4188094.00	Картометрический метод	0.2	-



**Текстовое описание местоположения границ  
населенных пунктов, территориальных зон, особо охраняемых природных  
территорий, зон с особыми условиями использования территорий**

Прохождение границы		Описание прохождения границы
от точки	до точки	
1	2	3
1	2	-
2	3	-
3	4	-
4	5	-
5	6	-
6	7	-
7	8	-
8	9	-
9	10	-
10	11	-
11	12	-
12	13	-
13	14	-
14	15	-
15	16	-
16	17	-
17	18	-

**Текстовое описание местоположения границ  
населенных пунктов, территориальных зон, особо охраняемых природных  
территорий, зон с особыми условиями использования территорий**

Прохождение границы		Описание прохождения границы
от точки	до точки	
1	2	3
18	19	-
19	20	-
20	21	-
21	22	-
22	23	-
23	24	-
24	25	-
25	26	-
26	27	-
27	28	-
28	29	-
29	30	-
30	31	-
31	32	-
32	33	-
33	34	-



**Текстовое описание местоположения границ  
населенных пунктов, территориальных зон, особо охраняемых природных  
территорий, зон с особыми условиями использования территорий**

Прохождение границы		Описание прохождения границы
от точки	до точки	
1	2	3
34	35	-
35	36	-
36	37	-
37	38	-
38	39	-
39	40	-
40	41	-
41	42	-
42	43	-
43	44	-
44	1	-
45	46	-
46	47	-
47	48	-
48	49	-
49	50	-
50	51	-
51	52	-
52	53	-

**Текстовое описание местоположения границ  
населенных пунктов, территориальных зон, особо охраняемых природных  
территорий, зон с особыми условиями использования территорий**

Прохождение границы		Описание прохождения границы
от точки	до точки	
1	2	3
53	54	-
54	55	-
55	56	-
56	57	-
57	58	-
58	59	-
59	60	-
60	61	-
61	62	-
62	63	-
63	64	-
64	65	-
65	66	-
66	45	-
67	68	-
68	69	-
69	70	-
70	71	-
71	72	-
72	73	-
73	74	-

**Текстовое описание местоположения границ  
населенных пунктов, территориальных зон, особо охраняемых природных  
территорий, зон с особыми условиями использования территорий**

Прохождение границы		Описание прохождения границы
от точки	до точки	
1	2	3
74	75	-
75	76	-
76	77	-
77	78	-
78	79	-
79	80	-
80	81	-
81	82	-
82	83	-
83	84	-
84	85	-
85	86	-
86	87	-
87	88	-
88	89	-
89	90	-

**Текстовое описание местоположения границ  
населенных пунктов, территориальных зон, особо охраняемых природных  
территорий, зон с особыми условиями использования территорий**

Прохождение границы		Описание прохождения границы
от точки	до точки	
1	2	3
90	91	-
91	92	-
92	93	-
93	94	-
94	95	-
95	96	-
96	97	-
97	67	-
98	99	-
99	100	-
100	101	-
101	102	-
102	98	-










--	--	--

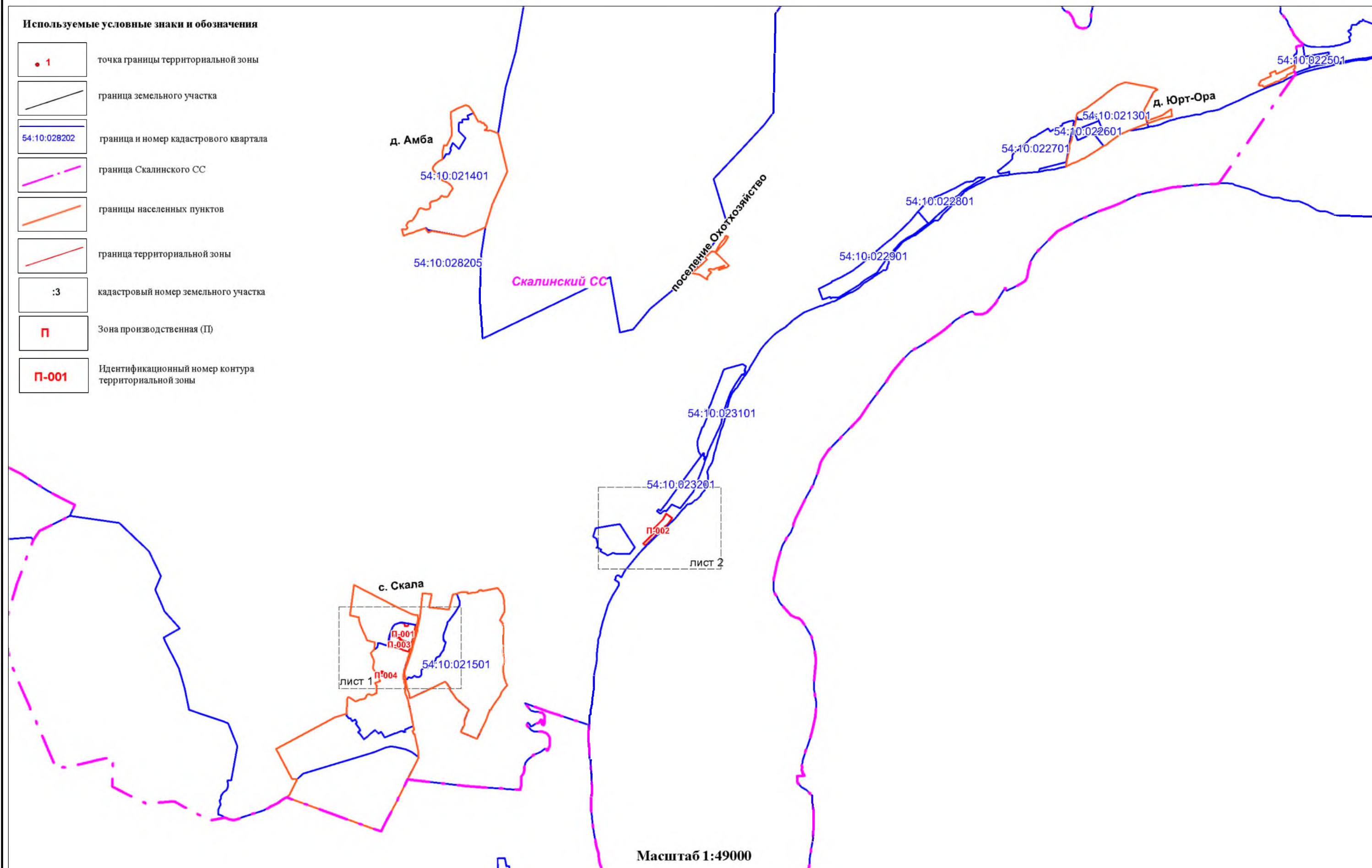
# Описание местоположения границ

Зона производственная (II)

План границ объекта землеустройства

## Используемые условные знаки и обозначения

-  точка границы территориальной зоны
-  граница земельного участка
-  граница и номер кадастрового квартала
-  граница Скалинского СС
-  границы населенных пунктов
-  граница территориальной зоны
-  кадастровый номер земельного участка
-  Зона производственная (II)
-  Идентификационный номер контура территориальной зоны



Масштаб 1:49000



Описание местоположения границ

Зона производственная (II)

План границ объекта землеустройства





Описание местоположения границ

Зона производственная (II)

План границ объекта землеустройства

лист 2



Масштаб 1:4000



# ОПИСАНИЕ МЕСТОПОЛОЖЕНИЯ ГРАНИЦ

## Зона объектов недропользования (ПН)

(наименование объекта, местоположение границ которого описано (далее - объект))

### Раздел 1

#### Сведения об объекте

№ п/п	Характеристики объекта	Описание характеристик
1	2	3
1.	Местоположение объекта	Новосибирская область, район Кольванский, сельсовет Скалинский
2.	Площадь объекта +/- величина погрешности определения площади (P +/- Дельта P)	120576 +/- 243 м <sup>2</sup>
3.	Иные характеристики объекта	<p><u>Основные виды РИ (код вида РИ):</u> - Недропользование (6.1)</p> <p><u>Условно разрешенные виды разрешенного использования (код вида РИ):</u> - Железнодорожные пути (7.1.1) - Размещение автомобильных дорог (7.2.1)</p> <p><u>Вспомогательные виды РИ (код вида РИ):</u> - Предоставление коммунальных услуг (3.1.1) - Служебные гаражи (4.9) S min – 0,01 га, S - max 5,0 га; Отступ min - 3 м; Этаж min -1 ед., Этаж max - 4 ед.; Процент застройки min – 10%, max – 50%. - Склады (6.9) - Складские площадки (6.9.1) - Трубопроводный транспорт (7.5) S min, S max – не устанавливается; Отступ min - не устанавливается; Этаж min , max - не устанавливается; Процент застройки - не устанавливается</p> <p>S min – 0,2 га, S max 50,0 га; Отступ min – 3 м; Этаж min -1 ед., Этаж max - 10 ед.; Процент застройки min – 10%, max –80%.</p>

## Раздел 2

### Сведения о местоположении границ объекта

1. Система координат МСК НСО, зона 4

2. Сведения о характерных точках границ объекта

Обозначение характерных точек границ	Координаты, м		Метод определения координат характерной точки	Средняя квадратическая погрешность положения характерной точки (Mt), м	Описание обозначения точки на местности (при наличии)
	X	Y			
1	2	3	4	5	6
ПН-001					
1	533541.31	4197168.39	Картометрический метод	0.2	-
2	533404.78	4197187.22	Картометрический метод	0.2	-
3	533409.15	4197133.62	Картометрический метод	0.2	-
4	533409.44	4197088.47	Картометрический метод	0.2	-
5	533407.11	4197033.12	Картометрический метод	0.2	-
6	533402.16	4196999.92	Картометрический метод	0.2	-
7	533387.88	4196924.76	Картометрический метод	0.2	-
8	533387.59	4196904.38	Картометрический метод	0.2	-
9	533366.60	4196842.35	Картометрический метод	0.2	-
10	533331.34	4196722.90	Картометрический метод	0.2	-
11	533321.43	4196703.09	Картометрический метод	0.2	-
12	533295.78	4196630.56	Картометрический метод	0.2	-
13	533294.03	4196620.95	Картометрический метод	0.2	-
14	533297.82	4196611.63	Картометрический метод	0.2	-
15	533304.23	4196610.76	Картометрический метод	0.2	-
16	533333.09	4196681.25	Картометрический метод	0.2	-

3. Сведения о характерных точках части (частей) границы объекта					
Обозначение характерных точек части границы	Координаты, м		Метод определения координат характерной точки	Средняя квадратическая погрешность положения характерной точки (Mt), м	Описание обозначения точки на местности (при наличии)
	X	Y			
1	2	3	4	5	6
17	533352.32	4196710.09	Картометрический метод	0.2	-
18	533357.57	4196725.81	Картометрический метод	0.2	-
19	533362.81	4196740.67	Картометрический метод	0.2	-
20	533371.56	4196756.11	Картометрический метод	0.2	-
21	533380.88	4196762.23	Картометрический метод	0.2	-
22	533388.46	4196759.31	Картометрический метод	0.2	-
23	533392.83	4196741.84	Картометрический метод	0.2	-
24	533382.92	4196687.66	Картометрический метод	0.2	-
25	533366.89	4196642.51	Картометрический метод	0.2	-
26	533354.94	4196620.95	Картометрический метод	0.2	-
27	533339.79	4196603.18	Картометрический метод	0.2	-
28	533294.02	4196495.11	Картометрический метод	0.2	-
29	533284.99	4196479.97	Картометрический метод	0.2	-
30	533242.43	4196443.26	Картометрический метод	0.2	-
31	533233.69	4196429.57	Картометрический метод	0.2	-
32	533233.11	4196397.82	Картометрический метод	0.2	-
33	533247.10	4196350.63	Картометрический метод	0.2	-
34	533247.39	4196335.20	Картометрический метод	0.2	-
35	533209.79	4196275.19	Картометрический метод	0.2	-
36	533190.26	4196253.05	Картометрический метод	0.2	-
37	533175.98	4196233.24	Картометрический метод	0.2	-
38	533372.54	4196219.20	Картометрический метод	0.2	-
1	533541.31	4197168.39	Картометрический метод	0.2	-

### Раздел 3

#### Сведения о местоположении измененных (уточненных) границ объекта

1. Система координат -

2. Сведения о характерных точках границ объекта

Обозначение характерных точек границ	Существующие координаты, м		Измененные (уточненные) координаты, м		Метод определения координат характерной точки	Средняя квадратическая погрешность положения характерной точки (Mt), м	Описание обозначения точки на местности (при наличии)
	X	Y	X	Y			
1	2	3	4	5	6	7	8
-	-	-	-	-	-	-	

3. Сведения о характерных точках части (частей) границы объекта

Обозначение характерных точек части границы	Существующие координаты, м		Измененные (уточненные) координаты, м		Метод определения координат характерной точки	Средняя квадратическая погрешность положения характерной точки (Mt), м	Описание обозначения точки на местности (при наличии)
	X	Y	X	Y			
1	2	3	4	5	6	7	8
-	-	-	-	-	-	-	

**Текстовое описание местоположения границ  
населенных пунктов, территориальных зон, особо охраняемых природных  
территорий, зон с особыми условиями использования территорий**

Прохождение границы		Описание прохождения границы
от точки	до точки	
1	2	3
1	2	-
2	3	-
3	4	-
4	5	-
5	6	-
6	7	-
7	8	-
8	9	-
9	10	-
10	11	-
11	12	-
12	13	-
13	14	-
14	15	-
15	16	-
16	17	-
17	18	-
18	19	-
19	20	-
20	21	-
21	22	-
22	23	-
23	24	-
24	25	-
25	26	-

**Текстовое описание местоположения границ  
населенных пунктов, территориальных зон, особо охраняемых природных  
территорий, зон с особыми условиями использования территорий**

Прохождение границы		Описание прохождения границы
от точки	до точки	
1	2	3
26	27	-
27	28	-
28	29	-
29	30	-
30	31	-
31	32	-
32	33	-
33	34	-
34	35	-
35	36	-
36	37	-
37	38	-
38	1	-










--	--	--

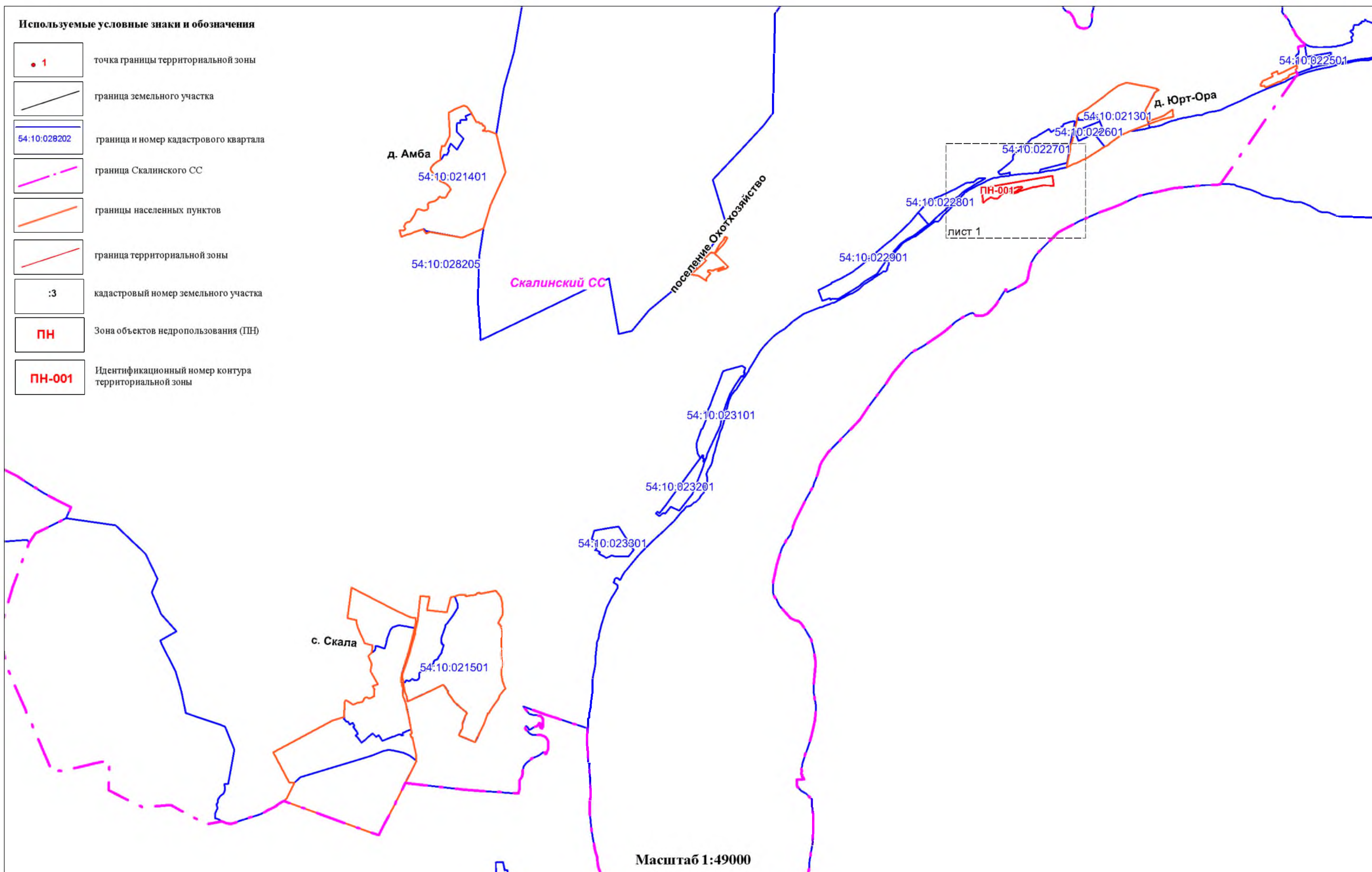
# Описание местоположения границ

Зона объектов недропользования (ПН)

План границ объекта землеустройства

## Используемые условные знаки и обозначения

	точка границы территориальной зоны
	граница земельного участка
	граница и номер кадастрового квартала
	граница Скалинского СС
	границы населенных пунктов
	граница территориальной зоны
	кадастровый номер земельного участка
	Зона объектов недропользования (ПН)
	Идентификационный номер контура территориальной зоны



Масштаб 1:49000



Описание местоположения границ

Зона объектов недропользования (ПН)

План границ объекта землеустройства

лист 1





# ОПИСАНИЕ МЕСТОПОЛОЖЕНИЯ ГРАНИЦ

## Коммунально-складская зона (К)

(наименование объекта, местоположение границ которого описано (далее - объект))

### Раздел 1

#### Сведения об объекте

№ п/п	Характеристики объекта	Описание характеристик
1	2	3
1.	Местоположение объекта	Новосибирская область, район Кольванский, сельсовет Скалинский
2.	Площадь объекта +/- величина погрешности определения площади (Р +/- Дельта Р)	157628 +/- 278 м <sup>2</sup>
3.	Иные характеристики объекта	<p><u>Основные виды РИ (код вида РИ):</u></p> <ul style="list-style-type: none"><li>- Коммунальное обслуживание (3.1) S max 25,0 га; Отступ min – не устанавливается; Этаж min -1 ед., max - 4 ед.; Процент застройки – не устанавливается.</li><li>- Предоставление коммунальных услуг (3.1.1)</li><li>- Административные здания организаций, обеспечивающих предоставление коммунальных услуг (3.1.2)</li><li>- Бытовое обслуживание (3.3)</li><li>- Выставочно-ярмарочная деятельность (4.10)</li><li>- Склады (6.9)</li><li>- Складские площадки (6.9.1)</li></ul> <p><u>Условно разрешенные виды разрешенного использования (код вида РИ):</u> Не устанавливается</p> <p><u>Вспомогательные виды РИ (код вида РИ):</u></p> <ul style="list-style-type: none"><li>- Служебные гаражи (4.9) S min – 0,01 га, S - max 5,0 га; Отступ min - 3 м; Этаж min -1 ед., Этаж max - 4 ед.; Процент застройки min – 10%, max – 50%.</li><li>- Объекты дорожного сервиса (4.9.1)</li><li>- Железнодорожные пути (7.1.1)</li><li>- Размещение автомобильных дорог (7.2.1)</li><li>- Трубопроводный транспорт (7.5) S min, S max – не устанавливается; Отступ min - не устанавливается; Этаж min , max - не устанавливается; Процент застройки не устанавливается.</li></ul> <p>S min – 0,2 га, S max 50,0 га; Отступ min - 3 м; Этаж min -1 ед., Этаж max - 10 ед.; Процент застройки min – 10%, Процент застройки max – 80%.</p>

## Раздел 2

### Сведения о местоположении границ объекта

1. Система координат МСК НСО, зона 4

2. Сведения о характерных точках границ объекта

Обозначение характерных точек границ	Координаты, м		Метод определения координат характерной точки	Средняя квадратическая погрешность положения характерной точки (Mt), м	Описание обозначения точки на местности (при наличии)
	X	Y			
1	2	3	4	5	6
К-001					
1	531887.96	4194171.26	Картометрический метод	0.2	-
2	531869.33	4194179.65	Картометрический метод	0.2	-
3	531843.40	4194188.00	Картометрический метод	0.2	-
4	531823.35	4194194.45	Картометрический метод	0.2	-
5	531809.25	4194165.15	Картометрический метод	0.2	-
6	531807.95	4194154.70	Картометрический метод	0.2	-
7	531789.85	4194100.80	Картометрический метод	0.2	-
8	531778.95	4194082.25	Картометрический метод	0.2	-
9	531766.80	4194047.20	Картометрический метод	0.2	-
10	531763.50	4194032.05	Картометрический метод	0.2	-
11	531683.70	4193825.25	Картометрический метод	0.2	-
12	531675.80	4193810.55	Картометрический метод	0.2	-
13	531592.05	4193690.05	Картометрический метод	0.2	-
14	531583.85	4193679.30	Картометрический метод	0.2	-
15	531521.00	4193611.70	Картометрический метод	0.2	-
16	531475.45	4193552.85	Картометрический метод	0.2	-

2. Сведения о характерных точках границ объекта					
Обозначение характерных точек части границы	Координаты, м		Метод определения координат характерной точки	Средняя квадратическая погрешность положения характерной точки (Mt), м	Описание обозначения точки на местности (при наличии)
	X	Y			
1	2	3	4	5	6
17	531442.40	4193502.00	Картометрический метод	0.2	-
18	531402.70	4193444.75	Картометрический метод	0.2	-
19	531372.15	4193406.60	Картометрический метод	0.2	-
20	531301.40	4193333.60	Картометрический метод	0.2	-
21	531237.95	4193275.90	Картометрический метод	0.2	-
22	531175.45	4193226.40	Картометрический метод	0.2	-
23	531015.85	4193130.20	Картометрический метод	0.2	-
24	530983.25	4193115.20	Картометрический метод	0.2	-
25	530947.60	4193088.35	Картометрический метод	0.2	-
26	530923.20	4193076.95	Картометрический метод	0.2	-
27	530953.23	4193023.46	Картометрический метод	0.2	-
28	530954.04	4193023.94	Картометрический метод	0.2	-
29	531006.95	4193055.15	Картометрический метод	0.2	-
30	531051.25	4193081.25	Картометрический метод	0.2	-
31	531098.05	4193108.81	Картометрический метод	0.2	-
32	531143.24	4193135.43	Картометрический метод	0.2	-
33	531169.40	4193150.85	Картометрический метод	0.2	-
34	531276.15	4193247.40	Картометрический метод	0.2	-
35	531316.68	4193284.05	Картометрический метод	0.2	-
36	531361.19	4193324.31	Картометрический метод	0.2	-
37	531366.10	4193328.74	Картометрический метод	0.2	-
38	531367.05	4193329.60	Картометрический метод	0.2	-
39	531495.90	4193460.80	Картометрический метод	0.2	-
40	531534.85	4193551.10	Картометрический метод	0.2	-
41	531587.08	4193616.20	Картометрический метод	0.2	-
42	531673.91	4193702.44	Картометрический метод	0.2	-

2. Сведения о характерных точках границ объекта					
Обозначение характерных точек части границы	Координаты, м		Метод определения координат характерной точки	Средняя квадратическая погрешность положения характерной точки (Mt), м	Описание обозначения точки на местности (при наличии)
	X	Y			
1	2	3	4	5	6
43	531712.83	4193737.78	Картометрический метод	0.2	-
44	531758.22	4193787.63	Картометрический метод	0.2	-
45	531856.28	4194066.01	Картометрический метод	0.2	-
1	531887.96	4194171.26	Картометрический метод	0.2	-
К-002					
46	527944.40	4189640.28	Картометрический метод	0.2	-
47	527897.14	4189690.56	Картометрический метод	0.2	-
48	527872.70	4189710.16	Картометрический метод	0.2	-
49	527799.98	4189734.15	Картометрический метод	0.2	-
50	527640.62	4189740.67	Картометрический метод	0.2	-
51	527564.48	4189713.17	Картометрический метод	0.2	-
52	527558.72	4189709.93	Картометрический метод	0.2	-
53	527558.27	4189701.79	Картометрический метод	0.2	-
54	527559.82	4189700.49	Картометрический метод	0.2	-
55	527559.78	4189684.59	Картометрический метод	0.2	-
56	527624.62	4189613.32	Картометрический метод	0.2	-
57	527635.62	4189625.76	Картометрический метод	0.2	-
58	527645.76	4189619.31	Картометрический метод	0.2	-
59	527633.59	4189600.36	Картометрический метод	0.2	-
60	527631.97	4189598.01	Картометрический метод	0.2	-
61	527671.50	4189567.66	Картометрический метод	0.2	-
62	527677.41	4189568.56	Картометрический метод	0.2	-
63	527676.13	4189556.59	Картометрический метод	0.2	-
64	527696.05	4189553.96	Картометрический метод	0.2	-
65	527695.61	4189551.86	Картометрический метод	0.2	-
66	527751.91	4189539.85	Картометрический метод	0.2	-

2. Сведения о характерных точках границ объекта					
Обозначение характерных точек части границы	Координаты, м		Метод определения координат характерной точки	Средняя квадратическая погрешность положения характерной точки (Mt), м	Описание обозначения точки на местности (при наличии)
	X	Y			
1	2	3	4	5	6
67	527753.17	4189545.84	Картометрический метод	0.2	-
68	527817.01	4189533.73	Картометрический метод	0.2	-
69	527917.19	4189514.74	Картометрический метод	0.2	-
70	527923.30	4189546.85	Картометрический метод	0.2	-
46	527944.40	4189640.28	Картометрический метод	0.2	-
К-003					
71	526810.74	4188082.97	Картометрический метод	0.2	-
72	526770.45	4188118.77	Картометрический метод	0.2	-
73	526751.10	4188090.65	Картометрический метод	0.2	-
74	526713.94	4188112.17	Картометрический метод	0.2	-
75	526696.32	4188078.33	Картометрический метод	0.2	-
76	526774.14	4188034.44	Картометрический метод	0.2	-
71	526810.74	4188082.97	Картометрический метод	0.2	-
3. Сведения о характерных точках части (частей) границы объекта					
Обозначение характерных точек части границы	Координаты, м		Метод определения координат характерной точки	Средняя квадратическая погрешность положения характерной точки (Mt), м	Описание обозначения точки на местности (при наличии)
	X	Y			
1	2	3	4	5	6
-	-	-	-	-	-

### Раздел 3

#### Сведения о местоположении измененных (уточненных) границ объекта

1. Система координат -

2. Сведения о характерных точках границ объекта

Обозначение характерных точек границ	Существующие координаты, м		Измененные (уточненные) координаты, м		Метод определения координат характерной точки	Средняя квадратическая погрешность положения характерной точки (Mt), м	Описание обозначения точки на местности (при наличии)
	X	Y	X	Y			
1	2	3	4	5	6	7	8
-	-	-	-	-	-	-	

3. Сведения о характерных точках части (частей) границы объекта

Обозначение характерных точек части границы	Существующие координаты, м		Измененные (уточненные) координаты, м		Метод определения координат характерной точки	Средняя квадратическая погрешность положения характерной точки (Mt), м	Описание обозначения точки на местности (при наличии)
	X	Y	X	Y			
1	2	3	4	5	6	7	8
-	-	-	-	-	-	-	



**Текстовое описание местоположения границ  
населенных пунктов, территориальных зон, особо охраняемых природных  
территорий, зон с особыми условиями использования территорий**

Прохождение границы		Описание прохождения границы
от точки	до точки	
<b>1</b>	<b>2</b>	<b>3</b>
1	2	-
2	3	-
3	4	-
4	5	-
5	6	-
6	7	-
7	8	-
8	9	-
9	10	-
10	11	-
11	12	-
12	13	-
13	14	-
14	15	-
15	16	-
16	17	-
17	18	-
18	19	-
19	20	-
20	21	-
21	22	-
22	23	-

**Текстовое описание местоположения границ  
населенных пунктов, территориальных зон, особо охраняемых природных  
территорий, зон с особыми условиями использования территорий**

Прохождение границы		Описание прохождения границы
от точки	до точки	
1	2	3
23	24	-
24	25	-
25	26	-
26	27	-
27	28	-
28	29	-
29	30	-
30	31	-
31	32	-
32	33	-
33	34	-
34	35	-
35	36	-
36	37	-
37	38	-
38	39	-
39	40	-

**Текстовое описание местоположения границ  
населенных пунктов, территориальных зон, особо охраняемых природных  
территорий, зон с особыми условиями использования территорий**

Прохождение границы		Описание прохождения границы
от точки	до точки	
1	2	3
40	41	-
41	42	-
42	43	-
43	44	-
44	45	-
45	1	-
46	47	-
47	48	-
48	49	-
49	50	-
50	51	-
51	52	-
52	53	-
53	54	-
54	55	-
55	56	-
56	57	-
57	58	-

**Текстовое описание местоположения границ  
населенных пунктов, территориальных зон, особо охраняемых природных  
территорий, зон с особыми условиями использования территорий**

Прохождение границы		Описание прохождения границы
от точки	до точки	
1	2	3
58	59	-
59	60	-
60	61	-
61	62	-
62	63	-
63	64	-
64	65	-
65	66	-
66	67	-
67	68	-
68	69	-
69	70	-
70	46	-
71	72	-
72	73	-
73	74	-

**Текстовое описание местоположения границ  
населенных пунктов, территориальных зон, особо охраняемых природных  
территорий, зон с особыми условиями использования территорий**










Прохождение границы		Описание прохождения границы
от точки	до точки	
<b>1</b>	<b>2</b>	<b>3</b>
74	75	-
75	76	-
76	71	-

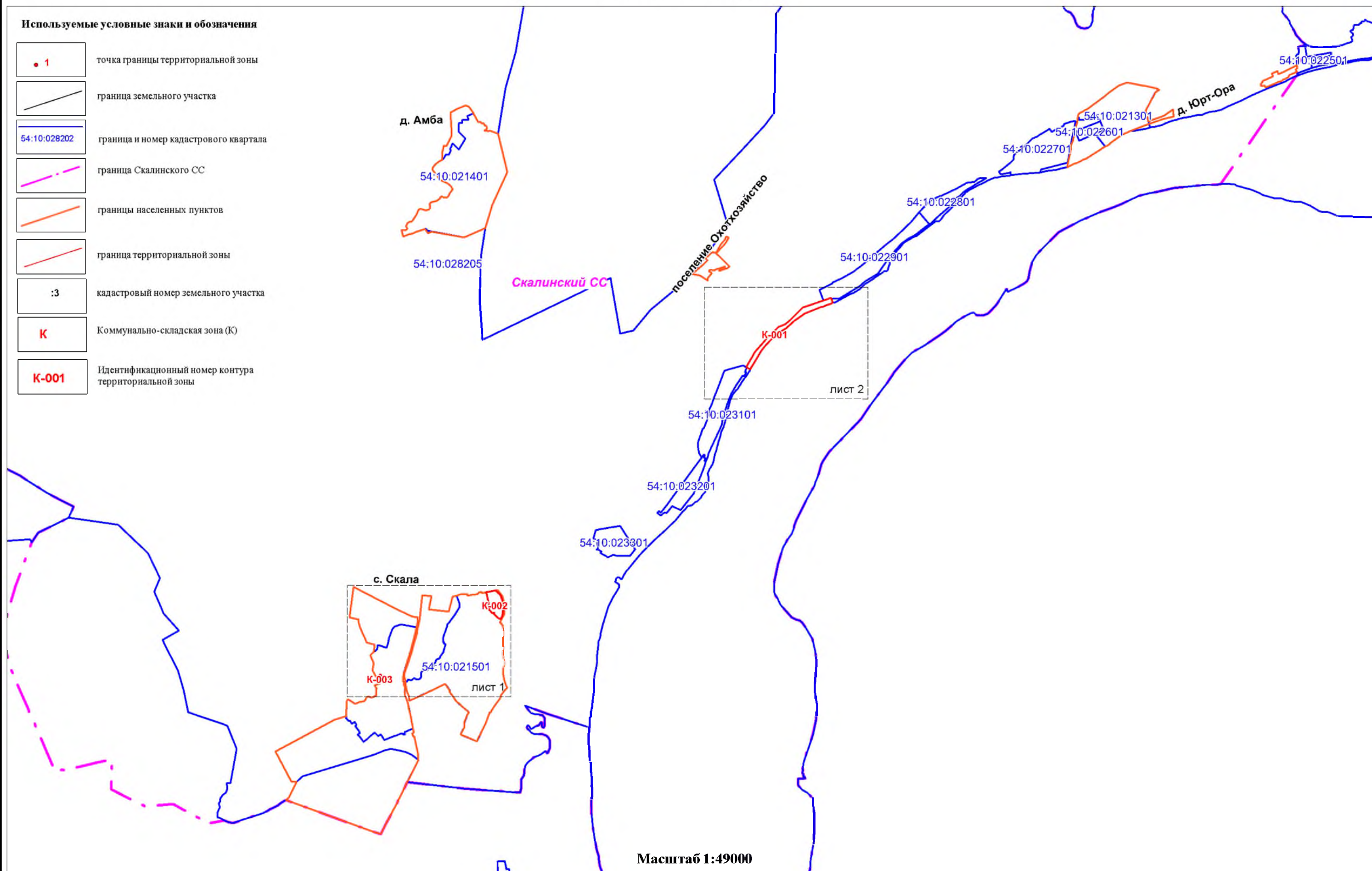
# Описание местоположения границ

Коммунально-складская зона (К)

План границ объекта землеустройства

## Используемые условные знаки и обозначения

-  точка границы территориальной зоны
-  граница земельного участка
-  граница и номер кадастрового квартала
-  граница Скалинского СС
-  границы населенных пунктов
-  граница территориальной зоны
-  кадастровый номер земельного участка
-  Коммунально-складская зона (К)
-  Идентификационный номер контура территориальной зоны





Описание местоположения границ

Коммунально-складская зона (К)

План границ объекта землеустройства





Описание местоположения границ

Коммунально-складская зона (К)

План границ объекта землеустройства



Масштаб 1:5500



# ОПИСАНИЕ МЕСТОПОЛОЖЕНИЯ ГРАНИЦ

## Зона инженерной инфраструктуры (И)

(наименование объекта, местоположение границ которого описано (далее - объект))

### Раздел 1

#### Сведения об объекте

№ п/п	Характеристики объекта	Описание характеристик
1	2	3
1.	Местоположение объекта	Новосибирская область, район Кольванский, сельсовет Скалинский
2.	Площадь объекта +/- величина погрешности определения площади (Р +/- Дельта Р)	296 +/- 12 м <sup>2</sup>
3.	Иные характеристики объекта	<p><u>Основные виды РИ (код вида РИ):</u></p> <ul style="list-style-type: none"><li>- Коммунальное обслуживание (3.1) S max 25,0 га; Отступ min – не устанавливается; Этаж min -1 ед., max - 4 ед.; Процент застройки – не устанавливается.</li><li>- Предоставление коммунальных услуг (3.1.1)</li><li>- Административные здания организаций, обеспечивающих предоставление коммунальных услуг (3.1.2)</li><li>- Трубопроводный транспорт (7.5) S min, S max – не устанавливается; Отступ min - не устанавливается; Этаж min , max - не устанавливается; Процент застройки не устанавливается.</li></ul> <p><u>Условно разрешенные виды разрешенного использования (код вида РИ):</u></p> <ul style="list-style-type: none"><li>- Связь (6.8)</li></ul> <p><u>Вспомогательные виды РИ (код вида РИ):</u></p> <ul style="list-style-type: none"><li>- Служебные гаражи (4.9) S min – 0,01 га, S - max 5,0 га; Отступ min - 3 м; Этаж min -1 ед., Этаж max - 4 ед.; Процент застройки min – 10%, max – 50%.</li><li>- Объекты дорожного сервиса (4.9.1)</li><li>- Заправка транспортных средств (4.9.1.1)</li><li>- Автомобильные мойки (4.9.1.3)</li><li>- Ремонт автомобилей (4.9.1.4)</li><li>- Железнодорожные пути (7.1.1)</li><li>- Размещение автомобильных дорог (7.2.1)</li></ul> <p>S min – 0,001 га, S max 50,0 га; Отступ min – не устанавливается; Этаж min -1 ед., Этаж max - 10 ед.; Процент застройки min – 10%, Процент застройки max – 90%.</p>

## Раздел 2

### Сведения о местоположении границ объекта

1. Система координат МСК НСО, зона 4

2. Сведения о характерных точках границ объекта

Обозначение характерных точек границ	Координаты, м		Метод определения координат характерной точки	Средняя квадратическая погрешность положения характерной точки (Mt), м	Описание обозначения точки на местности (при наличии)
	X	Y			
1	2	3	4	5	6
1	526753.75	4188126.91	Картометрический метод	0.2	-
2	526742.75	4188127.00	Картометрический метод	0.2	-
3	526742.65	4188099.95	Картометрический метод	0.2	-
4	526753.57	4188099.95	Картометрический метод	0.2	-
1	526753.75	4188126.91	Картометрический метод	0.2	-

3. Сведения о характерных точках части (частей) границы объекта

Обозначение характерных точек части границы	Координаты, м		Метод определения координат характерной точки	Средняя квадратическая погрешность положения характерной точки (Mt), м	Описание обозначения точки на местности (при наличии)
	X	Y			
1	2	3	4	5	6
-	-	-	-	-	-

### Раздел 3

#### Сведения о местоположении измененных (уточненных) границ объекта

1. Система координат -

2. Сведения о характерных точках границ объекта

Обозначение характерных точек границ	Существующие координаты, м		Измененные (уточненные) координаты, м		Метод определения координат характерной точки	Средняя квадратическая погрешность положения характерной точки (Mt), м	Описание обозначения точки на местности (при наличии)
	X	Y	X	Y			
1	2	3	4	5	6	7	8
-	-	-	-	-	-	-	

3. Сведения о характерных точках части (частей) границы объекта

Обозначение характерных точек части границы	Существующие координаты, м		Измененные (уточненные) координаты, м		Метод определения координат характерной точки	Средняя квадратическая погрешность положения характерной точки (Mt), м	Описание обозначения точки на местности (при наличии)
	X	Y	X	Y			
1	2	3	4	5	6	7	8
-	-	-	-	-	-	-	

**Текстовое описание местоположения границ  
населенных пунктов, территориальных зон, особо охраняемых природных  
территорий, зон с особыми условиями использования территорий**







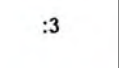


Прохождение границы		Описание прохождения границы
от точки	до точки	
<b>1</b>	<b>2</b>	<b>3</b>
1	2	-
2	3	-
3	4	-
4	1	-

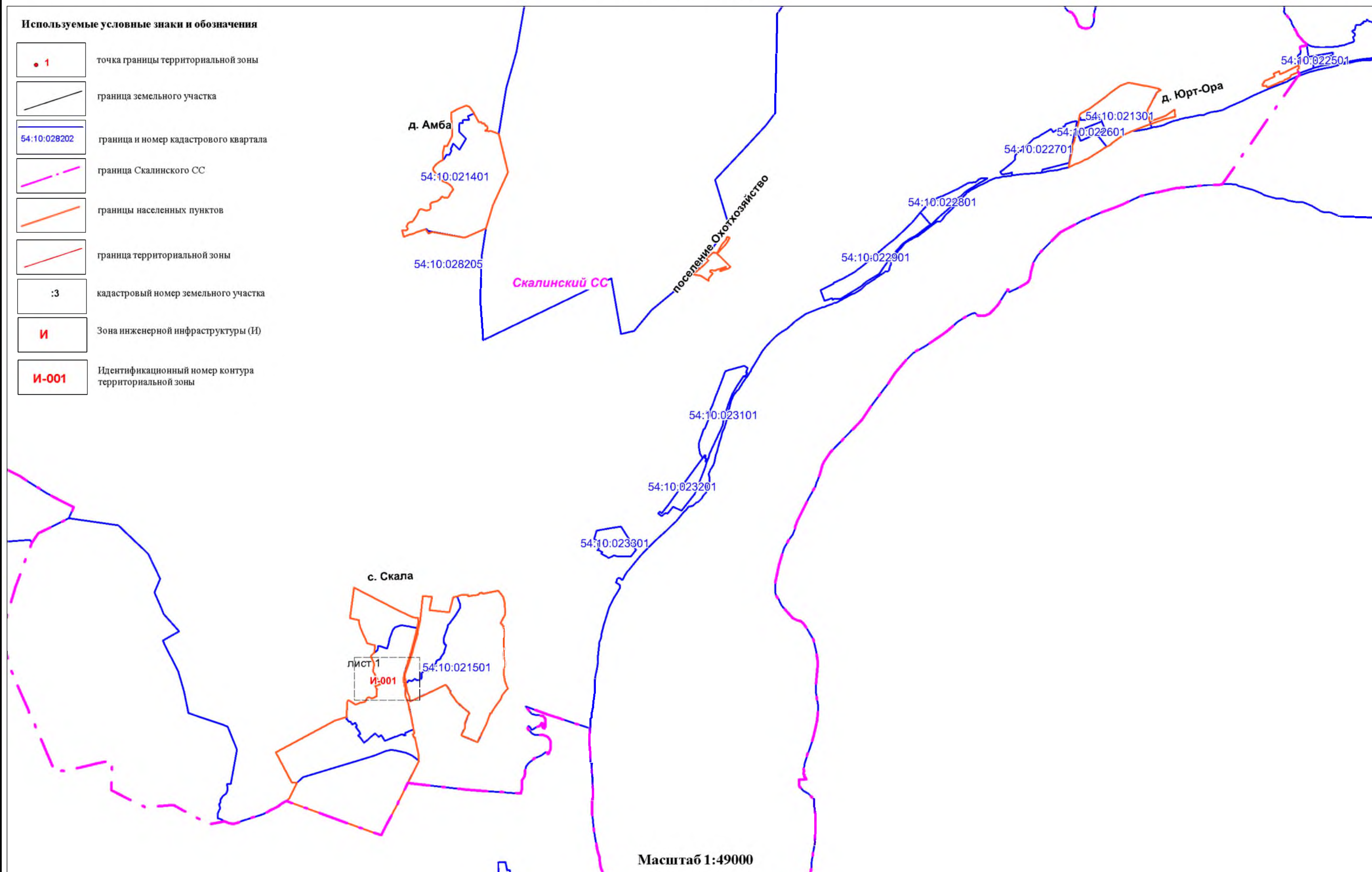
# Описание местоположения границ

Зона инженерной инфраструктуры (И)

План границ объекта землеустройства

## Используемые условные знаки и обозначения

	точка границы территориальной зоны
	граница земельного участка
	граница и номер кадастрового квартала
	граница Скалинского СС
	границы населенных пунктов
	граница территориальной зоны
	кадастровый номер земельного участка
	Зона инженерной инфраструктуры (И)
	Идентификационный номер контура территориальной зоны



Масштаб 1:49000



Описание местоположения границ

Зона инженерной инфраструктуры (И)

План границ объекта землеустройства





# ОПИСАНИЕ МЕСТОПОЛОЖЕНИЯ ГРАНИЦ

## Зона объектов коммунального обслуживания (ИК)

(наименование объекта, местоположение границ которого описано (далее - объект))

### Раздел 1

#### Сведения об объекте

№ п/п	Характеристики объекта	Описание характеристик
1	2	3
1.	Местоположение объекта	Новосибирская область, район Колыванский, сельсовет Скалинский
2.	Площадь объекта +/- величина погрешности определения площади (Р +/- Дельта Р)	6970 +/- 58 м <sup>2</sup>
3.	Иные характеристики объекта	<p><u>Основные виды РИ (код вида РИ):</u> - Коммунальное обслуживание (3.1) S max 25,0 га; Отступ min – не устанавливается; Этаж min -1 ед., max - 4 ед.; Процент застройки – не устанавливается.</p> <p>- Предоставление коммунальных услуг (3.1.1) - Административные здания организаций, обеспечивающих предоставление коммунальных услуг (3.1.2)</p> <p><u>Условно разрешенные виды разрешенного использования (код вида РИ):</u> Не устанавливается</p> <p><u>Вспомогательные виды РИ (код вида РИ):</u> - Служебные гаражи (4.9) S min – 0,01 га, S - max 5,0 га; Отступ min - 3 м; Этаж min -1 ед., Этаж max - 4 ед.; Процент застройки min – 10%, max – 50%.</p> <p>- Связь (6.8) - Железнодорожные пути (7.1.1) - Размещение автомобильных дорог (7.2.1)</p> <p>S min – 0,0001 га, S max 50,0 га; Отступ min – не устанавливается; Этаж min -1 ед., Этаж max - 10 ед.; Процент застройки min – 10%, Процент застройки max – 90%.</p>

## Раздел 2

### Сведения о местоположении границ объекта

1. Система координат МСК НСО, зона 4

2. Сведения о характерных точках границ объекта

Обозначение характерных точек границ	Координаты, м		Метод определения координат характерной точки	Средняя квадратическая погрешность положения характерной точки (Mt), м	Описание обозначения точки на местности (при наличии)
	X	Y			
1	2	3	4	5	6
ИК-001					
1	533984.76	4197467.95	Картометрический метод	0.2	-
2	533938.25	4197485.72	Картометрический метод	0.2	-
3	533920.57	4197438.98	Картометрический метод	0.2	-
4	533967.10	4197421.20	Картометрический метод	0.2	-
1	533984.76	4197467.95	Картометрический метод	0.2	-
ИК-002					
5	534418.96	4197288.90	Картометрический метод	0.2	-
6	534397.00	4197313.26	Картометрический метод	0.2	-
7	534348.13	4197269.20	Картометрический метод	0.2	-
8	534370.10	4197244.85	Картометрический метод	0.2	-
5	534418.96	4197288.90	Картометрический метод	0.2	-
ИК-003					
9	536259.75	4178342.15	Картометрический метод	0.2	-
10	536258.40	4178342.40	Картометрический метод	0.2	-
11	536259.05	4178341.90	Картометрический метод	0.2	-
9	536259.75	4178342.15	Картометрический метод	0.2	-
ИК-004					

2. Сведения о характерных точках границ объекта					
Обозначение характерных точек части границы	Координаты, м		Метод определения координат характерной точки	Средняя квадратическая погрешность положения характерной точки (M <sub>t</sub> ), м	Описание обозначения точки на местности (при наличии)
	X	Y			
1	2	3	4	5	6
12	527199.53	4188931.40	Картометрический метод	0.2	-
13	527199.03	4188933.54	Картометрический метод	0.2	-
14	527193.98	4188932.38	Картометрический метод	0.2	-
15	527196.03	4188938.23	Картометрический метод	0.2	-
16	527189.33	4188940.58	Картометрический метод	0.2	-
17	527186.98	4188933.88	Картометрический метод	0.2	-
18	527192.31	4188932.01	Картометрический метод	0.2	-
19	527192.82	4188929.84	Картометрический метод	0.2	-
12	527199.53	4188931.40	Картометрический метод	0.2	-
ИК-005					
20	527362.95	4189683.37	Картометрический метод	0.2	-
21	527361.09	4189690.22	Картометрический метод	0.2	-
22	527354.23	4189688.36	Картометрический метод	0.2	-
23	527356.10	4189681.51	Картометрический метод	0.2	-
20	527362.95	4189683.37	Картометрический метод	0.2	-
ИК-006					
24	528942.81	4191635.82	Картометрический метод	0.2	-
25	528935.80	4191640.20	Картометрический метод	0.2	-
26	528931.86	4191633.05	Картометрический метод	0.2	-
27	528933.78	4191631.99	Картометрический метод	0.2	-
28	528941.65	4191633.95	Картометрический метод	0.2	-
24	528942.81	4191635.82	Картометрический метод	0.2	-
ИК-007					
29	530456.30	4192533.91	Картометрический метод	0.2	-
30	530456.02	4192536.09	Картометрический метод	0.2	-
31	530448.84	4192535.18	Картометрический метод	0.2	-

2. Сведения о характерных точках границ объекта					
Обозначение характерных точек части границы	Координаты, м		Метод определения координат характерной точки	Средняя квадратическая погрешность положения характерной точки (M <sub>t</sub> ), м	Описание обозначения точки на местности (при наличии)
	X	Y			
1	2	3	4	5	6
32	530450.21	4192526.99	Картометрический метод	0.2	-
33	530452.37	4192527.35	Картометрический метод	0.2	-
29	530456.30	4192533.91	Картометрический метод	0.2	-
ИК-008					
34	527214.92	4188700.12	Картометрический метод	0.2	-
35	527213.71	4188706.32	Картометрический метод	0.2	-
36	527205.72	4188706.05	Картометрический метод	0.2	-
37	527205.80	4188703.85	Картометрический метод	0.2	-
38	527212.75	4188699.70	Картометрический метод	0.2	-
34	527214.92	4188700.12	Картометрический метод	0.2	-
ИК-009					
39	526186.54	4188471.39	Картометрический метод	0.2	-
40	526185.18	4188473.11	Картометрический метод	0.2	-
41	526178.38	4188474.93	Картометрический метод	0.2	-
42	526176.58	4188473.65	Картометрический метод	0.2	-
43	526181.19	4188467.17	Картометрический метод	0.2	-
39	526186.54	4188471.39	Картометрический метод	0.2	-
ИК-010					
44	534741.27	4198613.01	Картометрический метод	0.2	-
45	534733.47	4198615.21	Картометрический метод	0.2	-
46	534732.94	4198607.92	Картометрический метод	0.2	-
47	534735.15	4198607.77	Картометрический метод	0.2	-
48	534740.67	4198610.89	Картометрический метод	0.2	-
44	534741.27	4198613.01	Картометрический метод	0.2	-
ИК-011					
49	533885.38	4195641.67	Картометрический метод	0.2	-
50	533883.30	4195642.38	Картометрический метод	0.2	-

2. Сведения о характерных точках границ объекта					
Обозначение характерных точек части границы	Координаты, м		Метод определения координат характерной точки	Средняя квадратическая погрешность положения характерной точки (M <sub>t</sub> ), м	Описание обозначения точки на местности (при наличии)
	X	Y			
1	2	3	4	5	6
51	533877.05	4195639.75	Картометрический метод	0.2	-
52	533876.19	4195637.73	Картометрический метод	0.2	-
53	533883.06	4195634.83	Картометрический метод	0.2	-
49	533885.38	4195641.67	Картометрический метод	0.2	-
ИК-012					
54	530953.33	4192620.23	Картометрический метод	0.2	-
55	530951.48	4192627.16	Картометрический метод	0.2	-
56	530949.36	4192626.60	Картометрический метод	0.2	-
57	530946.18	4192620.72	Картометрический метод	0.2	-
58	530946.72	4192618.58	Картометрический метод	0.2	-
54	530953.33	4192620.23	Картометрический метод	0.2	-
ИК-013					
59	532614.59	4193585.78	Картометрический метод	0.2	-
60	532612.57	4193586.66	Картометрический метод	0.2	-
61	532606.48	4193584.11	Картометрический метод	0.2	-
62	532605.60	4193582.09	Картометрический метод	0.2	-
63	532611.82	4193579.38	Картометрический метод	0.2	-
59	532614.59	4193585.78	Картометрический метод	0.2	-
ИК-014					
64	526150.95	4188554.99	Картометрический метод	0.2	-
65	526145.50	4188559.52	Картометрический метод	0.2	-
66	526144.10	4188557.82	Картометрический метод	0.2	-
67	526145.50	4188551.52	Картометрический метод	0.2	-
68	526147.24	4188550.19	Картометрический метод	0.2	-
64	526150.95	4188554.99	Картометрический метод	0.2	-
ИК-015					
69	527603.63	4188510.14	Картометрический метод	0.2	-

2. Сведения о характерных точках границ объекта					
Обозначение характерных точек части границы	Координаты, м		Метод определения координат характерной точки	Средняя квадратическая погрешность положения характерной точки (M <sub>t</sub> ), м	Описание обозначения точки на местности (при наличии)
	X	Y			
1	2	3	4	5	6
70	527596.98	4188509.86	Картометрический метод	0.2	-
71	527597.08	4188507.66	Картометрический метод	0.2	-
72	527598.80	4188504.40	Картометрический метод	0.2	-
73	527600.82	4188503.54	Картометрический метод	0.2	-
69	527603.63	4188510.14	Картометрический метод	0.2	-
ИК-016					
74	527189.48	4188655.92	Картометрический метод	0.2	-
75	527188.44	4188657.86	Картометрический метод	0.2	-
76	527183.15	4188655.05	Картометрический метод	0.2	-
77	527186.64	4188650.54	Картометрический метод	0.2	-
78	527188.38	4188651.88	Картометрический метод	0.2	-
74	527189.48	4188655.92	Картометрический метод	0.2	-
ИК-017					
79	534762.77	4198696.50	Картометрический метод	0.2	-
80	534760.70	4198697.25	Картометрический метод	0.2	-
81	534757.84	4198689.47	Картометрический метод	0.2	-
82	534759.91	4198688.71	Картометрический метод	0.2	-
79	534762.77	4198696.50	Картометрический метод	0.2	-
ИК-018					
83	528929.79	4191581.25	Картометрический метод	0.2	-
84	528927.62	4191581.64	Картометрический метод	0.2	-
85	528926.17	4191573.68	Картометрический метод	0.2	-
86	528928.34	4191573.28	Картометрический метод	0.2	-
83	528929.79	4191581.25	Картометрический метод	0.2	-
ИК-019					
87	533163.10	4194637.98	Картометрический метод	0.2	-
88	533161.23	4194639.14	Картометрический метод	0.2	-

2. Сведения о характерных точках границ объекта					
Обозначение характерных точек части границы	Координаты, м		Метод определения координат характерной точки	Средняя квадратическая погрешность положения характерной точки (M <sub>t</sub> ), м	Описание обозначения точки на местности (при наличии)
	X	Y			
1	2	3	4	5	6
89	533156.88	4194632.17	Картометрический метод	0.2	-
90	533158.75	4194631.01	Картометрический метод	0.2	-
87	533163.10	4194637.98	Картометрический метод	0.2	-
ИК-020					
91	529979.37	4192249.97	Картометрический метод	0.2	-
92	529978.23	4192251.85	Картометрический метод	0.2	-
93	529971.48	4192247.78	Картометрический метод	0.2	-
94	529972.62	4192245.90	Картометрический метод	0.2	-
91	529979.37	4192249.97	Картометрический метод	0.2	-
ИК-021					
95	535226.23	4199970.73	Картометрический метод	0.2	-
96	535226.17	4199978.14	Картометрический метод	0.2	-
97	535223.96	4199978.13	Картометрический метод	0.2	-
98	535224.02	4199970.72	Картометрический метод	0.2	-
95	535226.23	4199970.73	Картометрический метод	0.2	-
ИК-022					
99	528822.78	4190916.85	Картометрический метод	0.2	-
100	528820.68	4190917.46	Картометрический метод	0.2	-
101	528818.58	4190910.28	Картометрический метод	0.2	-
102	528820.70	4190909.67	Картометрический метод	0.2	-
99	528822.78	4190916.85	Картометрический метод	0.2	-
ИК-023					
103	526221.89	4188544.00	Картометрический метод	0.2	-
104	526221.36	4188546.14	Картометрический метод	0.2	-
105	526214.23	4188544.38	Картометрический метод	0.2	-
106	526214.76	4188542.24	Картометрический метод	0.2	-
103	526221.89	4188544.00	Картометрический метод	0.2	-



2. Сведения о характерных точках границ объекта					
Обозначение характерных точек части границы	Координаты, м		Метод определения координат характерной точки	Средняя квадратическая погрешность положения характерной точки (M <sub>t</sub> ), м	Описание обозначения точки на местности (при наличии)
	X	Y			
1	2	3	4	5	6
ИК-024					
107	528465.60	4190252.14	Картометрический метод	0.2	-
108	528463.97	4190253.62	Картометрический метод	0.2	-
109	528459.06	4190248.20	Картометрический метод	0.2	-
110	528460.69	4190246.72	Картометрический метод	0.2	-
107	528465.60	4190252.14	Картометрический метод	0.2	-
ИК-025					
111	528701.59	4190685.40	Картометрический метод	0.2	-
112	528699.66	4190686.45	Картометрический метод	0.2	-
113	528696.17	4190680.04	Картометрический метод	0.2	-
114	528698.10	4190678.99	Картометрический метод	0.2	-
111	528701.59	4190685.40	Картометрический метод	0.2	-
ИК-026					
115	526771.75	4187944.90	Картометрический метод	0.2	-
116	526771.70	4187952.20	Картометрический метод	0.2	-
117	526769.50	4187952.20	Картометрический метод	0.2	-
118	526769.55	4187944.90	Картометрический метод	0.2	-
115	526771.75	4187944.90	Картометрический метод	0.2	-
ИК-027					
119	526801.01	4188453.80	Картометрический метод	0.2	-
120	526799.58	4188455.47	Картометрический метод	0.2	-
121	526794.12	4188450.82	Картометрический метод	0.2	-
122	526795.55	4188449.15	Картометрический метод	0.2	-
119	526801.01	4188453.80	Картометрический метод	0.2	-
ИК-028					
123	534828.26	4198107.11	Картометрический метод	0.2	-
124	534826.11	4198107.54	Картометрический метод	0.2	-

2. Сведения о характерных точках границ объекта					
Обозначение характерных точек части границы	Координаты, м		Метод определения координат характерной точки	Средняя квадратическая погрешность положения характерной точки (M <sub>t</sub> ), м	Описание обозначения точки на местности (при наличии)
	X	Y			
1	2	3	4	5	6
125	534824.70	4198100.56	Картометрический метод	0.2	-
126	534826.85	4198100.13	Картометрический метод	0.2	-
123	534828.26	4198107.11	Картометрический метод	0.2	-
ИК-0029					
127	527185.04	4188929.66	Картометрический метод	0.2	-
128	527183.66	4188931.38	Картометрический метод	0.2	-
129	527178.30	4188927.10	Картометрический метод	0.2	-
130	527179.69	4188925.38	Картометрический метод	0.2	-
127	527185.04	4188929.66	Картометрический метод	0.2	-
ИК-030					
131	534192.12	4196959.78	Картометрический метод	0.2	-
132	534190.01	4196960.38	Картометрический метод	0.2	-
133	534188.17	4196953.80	Картометрический метод	0.2	-
134	534190.28	4196953.20	Картометрический метод	0.2	-
131	534192.12	4196959.78	Картометрический метод	0.2	-
ИК-031					
135	534299.95	4197285.84	Картометрический метод	0.2	-
136	534297.86	4197286.52	Картометрический метод	0.2	-
137	534295.77	4197280.06	Картометрический метод	0.2	-
138	534297.86	4197279.38	Картометрический метод	0.2	-
135	534299.95	4197285.84	Картометрический метод	0.2	-
ИК-32					
139	527159.50	4188876.40	Картометрический метод	0.2	-
140	527157.35	4188876.70	Картометрический метод	0.2	-
141	527156.40	4188870.05	Картометрический метод	0.2	-
142	527158.60	4188869.75	Картометрический метод	0.2	-
139	527159.50	4188876.40	Картометрический метод	0.2	-

2. Сведения о характерных точках границ объекта					
Обозначение характерных точек части границы	Координаты, м		Метод определения координат характерной точки	Средняя квадратическая погрешность положения характерной точки (M <sub>t</sub> ), м	Описание обозначения точки на местности (при наличии)
	X	Y			
1	2	3	4	5	6
ИК-033					
143	526658.15	4188009.45	Картометрический метод	0.2	-
144	526652.25	4188012.55	Картометрический метод	0.2	-
145	526651.25	4188010.60	Картометрический метод	0.2	-
146	526657.10	4188007.50	Картометрический метод	0.2	-
143	526658.15	4188009.45	Картометрический метод	0.2	-
ИК-034					
147	527593.85	4188554.39	Картометрический метод	0.2	-
148	527592.87	4188561.02	Картометрический метод	0.2	-
149	527590.70	4188560.71	Картометрический метод	0.2	-
150	527591.68	4188554.08	Картометрический метод	0.2	-
147	527593.85	4188554.39	Картометрический метод	0.2	-
ИК-035					
151	534746.98	4197980.38	Картометрический метод	0.2	-
152	534745.14	4197981.58	Картометрический метод	0.2	-
153	534741.62	4197976.22	Картометрический метод	0.2	-
154	534743.46	4197975.02	Картометрический метод	0.2	-
151	534746.98	4197980.38	Картометрический метод	0.2	-
ИК-036					
155	527759.41	4188303.84	Картометрический метод	0.2	-
156	527755.49	4188308.83	Картометрический метод	0.2	-
157	527753.76	4188307.48	Картометрический метод	0.2	-
158	527757.68	4188302.49	Картометрический метод	0.2	-
155	527759.41	4188303.84	Картометрический метод	0.2	-
ИК-037					
159	527584.67	4188620.73	Картометрический метод	0.2	-
160	527583.83	4188626.81	Картометрический метод	0.2	-

2. Сведения о характерных точках границ объекта					
Обозначение характерных точек части границы	Координаты, м		Метод определения координат характерной точки	Средняя квадратическая погрешность положения характерной точки (M <sub>t</sub> ), м	Описание обозначения точки на местности (при наличии)
	X	Y			
1	2	3	4	5	6
161	527581.64	4188626.52	Картометрический метод	0.2	-
162	527582.48	4188620.44	Картометрический метод	0.2	-
159	527584.67	4188620.73	Картометрический метод	0.2	-
ИК-038					
163	533789.20	4188397.55	Картометрический метод	0.2	-
164	533787.60	4188403.30	Картометрический метод	0.2	-
165	533785.45	4188402.70	Картометрический метод	0.2	-
166	533787.05	4188396.95	Картометрический метод	0.2	-
163	533789.20	4188397.55	Картометрический метод	0.2	-
ИК-039					
167	533297.80	4188218.15	Картометрический метод	0.2	-
168	533296.60	4188223.90	Картометрический метод	0.2	-
169	533294.45	4188223.40	Картометрический метод	0.2	-
170	533295.65	4188217.70	Картометрический метод	0.2	-
167	533297.80	4188218.15	Картометрический метод	0.2	-
ИК-040					
171	528833.53	4190971.59	Картометрический метод	0.2	-
172	528831.36	4190971.98	Картометрический метод	0.2	-
173	528830.97	4190969.81	Картометрический метод	0.2	-
174	528833.14	4190969.42	Картометрический метод	0.2	-
171	528833.53	4190971.59	Картометрический метод	0.2	-
ИК-041					
175	534785.28	4198348.12	Картометрический метод	0.2	-
176	534784.88	4198350.28	Картометрический метод	0.2	-
177	534782.72	4198349.88	Картометрический метод	0.2	-
178	534783.12	4198347.72	Картометрический метод	0.2	-
175	534785.28	4198348.12	Картометрический метод	0.2	-

2. Сведения о характерных точках границ объекта					
Обозначение характерных точек части границы	Координаты, м		Метод определения координат характерной точки	Средняя квадратическая погрешность положения характерной точки (Мт), м	Описание обозначения точки на местности (при наличии)
	Х	У			
1	2	3	4	5	6
ИК-042					
179	534749.08	4198651.73	Картометрический метод	0.2	-
180	534746.96	4198652.33	Картометрический метод	0.2	-
181	534746.36	4198650.21	Картометрический метод	0.2	-
182	534748.48	4198649.61	Картометрический метод	0.2	-
179	534749.08	4198651.73	Картометрический метод	0.2	-
ИК-043					
183	527599.23	4188520.41	Картометрический метод	0.2	-
184	527598.88	4188522.58	Картометрический метод	0.2	-
185	527596.71	4188522.23	Картометрический метод	0.2	-
186	527597.06	4188520.06	Картометрический метод	0.2	-
183	527599.23	4188520.41	Картометрический метод	0.2	-
ИК-044					
187	534774.09	4198407.51	Картометрический метод	0.2	-
188	534773.68	4198409.68	Картометрический метод	0.2	-
189	534771.51	4198409.27	Картометрический метод	0.2	-
190	534771.92	4198407.10	Картометрический метод	0.2	-
187	534774.09	4198407.51	Картометрический метод	0.2	-
ИК-045					
191	535195.94	4200149.26	Картометрический метод	0.2	-
192	535195.53	4200151.43	Картометрический метод	0.2	-
193	535193.36	4200151.02	Картометрический метод	0.2	-
194	535193.77	4200148.85	Картометрический метод	0.2	-
191	535195.94	4200149.26	Картометрический метод	0.2	-
ИК-046					
195	530093.53	4192315.64	Картометрический метод	0.2	-
196	530092.40	4192317.53	Картометрический метод	0.2	-

2. Сведения о характерных точках границ объекта					
Обозначение характерных точек части границы	Координаты, м		Метод определения координат характерной точки	Средняя квадратическая погрешность положения характерной точки (M <sub>t</sub> ), м	Описание обозначения точки на местности (при наличии)
	X	Y			
1	2	3	4	5	6
197	530090.51	4192316.40	Картометрический метод	0.2	-
198	530091.64	4192314.50	Картометрический метод	0.2	-
195	530093.53	4192315.64	Картометрический метод	0.2	-
ИК-047					
199	528414.18	4190212.15	Картометрический метод	0.2	-
200	528412.88	4190213.93	Картометрический метод	0.2	-
201	528411.10	4190212.63	Картометрический метод	0.2	-
202	528412.40	4190210.86	Картометрический метод	0.2	-
199	528414.18	4190212.15	Картометрический метод	0.2	-
ИК-048					
203	532345.49	4193401.80	Картометрический метод	0.2	-
204	532344.26	4193403.64	Картометрический метод	0.2	-
205	532342.43	4193402.40	Картометрический метод	0.2	-
206	532343.66	4193400.56	Картометрический метод	0.2	-
203	532345.49	4193401.80	Картометрический метод	0.2	-
ИК-049					
207	526710.20	4187982.15	Картометрический метод	0.2	-
208	526708.25	4187983.20	Картометрический метод	0.2	-
209	526707.20	4187981.25	Картометрический метод	0.2	-
210	526709.15	4187980.20	Картометрический метод	0.2	-
207	526710.20	4187982.15	Картометрический метод	0.2	-
ИК-050					
211	528567.09	4190436.44	Картометрический метод	0.2	-
212	528565.16	4190437.49	Картометрический метод	0.2	-
213	528564.11	4190435.56	Картометрический метод	0.2	-
214	528566.04	4190434.51	Картометрический метод	0.2	-
211	528567.09	4190436.44	Картометрический метод	0.2	-

2. Сведения о характерных точках границ объекта					
Обозначение характерных точек части границы	Координаты, м		Метод определения координат характерной точки	Средняя квадратическая погрешность положения характерной точки (M <sub>t</sub> ), м	Описание обозначения точки на местности (при наличии)
	X	Y			
1	2	3	4	5	6
ИК-051					
215	528778.73	4190828.06	Картометрический метод	0.2	-
216	528776.79	4190829.10	Картометрический метод	0.2	-
217	528775.75	4190827.16	Картометрический метод	0.2	-
218	528777.69	4190826.12	Картометрический метод	0.2	-
215	528778.73	4190828.06	Картометрический метод	0.2	-
ИК-052					
219	532817.58	4193978.12	Картометрический метод	0.2	-
220	532815.63	4193979.13	Картометрический метод	0.2	-
221	532814.62	4193977.18	Картометрический метод	0.2	-
222	532816.57	4193976.17	Картометрический метод	0.2	-
219	532817.58	4193978.12	Картометрический метод	0.2	-
ИК-053					
223	531366.75	4192821.22	Картометрический метод	0.2	-
224	531365.79	4192823.20	Картометрический метод	0.2	-
225	531363.81	4192822.24	Картометрический метод	0.2	-
226	531364.77	4192820.26	Картометрический метод	0.2	-
223	531366.75	4192821.22	Картометрический метод	0.2	-
ИК-054					
227	527052.68	4188584.34	Картометрический метод	0.2	-
228	527051.68	4188586.30	Картометрический метод	0.2	-
229	527049.72	4188585.30	Картометрический метод	0.2	-
230	527050.72	4188583.34	Картометрический метод	0.2	-
227	527052.68	4188584.34	Картометрический метод	0.2	-
ИК-055					
231	534214.45	4197020.70	Картометрический метод	0.2	-
232	534212.35	4197021.41	Картометрический метод	0.2	-



2. Сведения о характерных точках границ объекта					
Обозначение характерных точек части границы	Координаты, м		Метод определения координат характерной точки	Средняя квадратическая погрешность положения характерной точки (M <sub>t</sub> ), м	Описание обозначения точки на местности (при наличии)
	X	Y			
1	2	3	4	5	6
233	534211.64	4197019.32	Картометрический метод	0.2	-
234	534213.75	4197018.60	Картометрический метод	0.2	-
231	534214.45	4197020.70	Картометрический метод	0.2	-
ИК-056					
235	528842.70	4191031.40	Картометрический метод	0.2	-
236	528840.50	4191031.72	Картометрический метод	0.2	-
237	528840.16	4191029.54	Картометрический метод	0.2	-
238	528842.35	4191029.20	Картометрический метод	0.2	-
235	528842.70	4191031.40	Картометрический метод	0.2	-
ИК-057					
239	534034.93	4196286.13	Картометрический метод	0.2	-
240	534032.79	4196286.66	Картометрический метод	0.2	-
241	534032.27	4196284.53	Картометрический метод	0.2	-
242	534034.41	4196284.00	Картометрический метод	0.2	-
239	534034.93	4196286.13	Картометрический метод	0.2	-
ИК-058					
243	529921.31	4192211.73	Картометрический метод	0.2	-
244	529920.14	4192213.60	Картометрический метод	0.2	-
245	529918.25	4192212.45	Картометрический метод	0.2	-
246	529919.45	4192210.55	Картометрический метод	0.2	-
243	529921.31	4192211.73	Картометрический метод	0.2	-
ИК-059					
247	534798.21	4198054.53	Картометрический метод	0.2	-
248	534796.34	4198055.70	Картометрический метод	0.2	-
249	534795.17	4198053.83	Картометрический метод	0.2	-
250	534797.04	4198052.66	Картометрический метод	0.2	-
247	534798.21	4198054.53	Картометрический метод	0.2	-

2. Сведения о характерных точках границ объекта					
Обозначение характерных точек части границы	Координаты, м		Метод определения координат характерной точки	Средняя квадратическая погрешность положения характерной точки (M <sub>t</sub> ), м	Описание обозначения точки на местности (при наличии)
	X	Y			
1	2	3	4	5	6
ИК-060					
251	535206.87	4200089.52	Картометрический метод	0.2	-
252	535206.47	4200091.68	Картометрический метод	0.2	-
253	535204.31	4200091.28	Картометрический метод	0.2	-
254	535204.71	4200089.12	Картометрический метод	0.2	-
251	535206.87	4200089.52	Картометрический метод	0.2	-
ИК-061					
255	526385.64	4188671.82	Картометрический метод	0.2	-
256	526384.28	4188673.54	Картометрический метод	0.2	-
257	526382.56	4188672.18	Картометрический метод	0.2	-
258	526383.92	4188670.46	Картометрический метод	0.2	-
255	526385.64	4188671.82	Картометрический метод	0.2	-
ИК-062					
259	526494.09	4188757.17	Картометрический метод	0.2	-
260	526492.73	4188758.89	Картометрический метод	0.2	-
261	526491.01	4188757.53	Картометрический метод	0.2	-
262	526492.37	4188755.81	Картометрический метод	0.2	-
259	526494.09	4188757.17	Картометрический метод	0.2	-
ИК-063					
263	527723.20	4188349.91	Картометрический метод	0.2	-
264	527721.85	4188351.64	Картометрический метод	0.2	-
265	527720.12	4188350.29	Картометрический метод	0.2	-
266	527721.47	4188348.56	Картометрический метод	0.2	-
263	527723.20	4188349.91	Картометрический метод	0.2	-
ИК-064					
267	527174.00	4188755.80	Картометрический метод	0.2	-
268	527173.70	4188758.00	Картометрический метод	0.2	-

2. Сведения о характерных точках границ объекта					
Обозначение характерных точек части границы	Координаты, м		Метод определения координат характерной точки	Средняя квадратическая погрешность положения характерной точки (M <sub>t</sub> ), м	Описание обозначения точки на местности (при наличии)
	X	Y			
1	2	3	4	5	6
269	527171.50	4188757.66	Картометрический метод	0.2	-
270	527171.82	4188755.48	Картометрический метод	0.2	-
267	527174.00	4188755.80	Картометрический метод	0.2	-
ИК-065					
271	535218.10	4199911.35	Картометрический метод	0.2	-
272	535216.96	4199911.52	Картометрический метод	0.2	-
273	535215.92	4199911.67	Картометрический метод	0.2	-
274	535215.60	4199909.49	Картометрический метод	0.2	-
275	535216.10	4199909.40	Картометрический метод	0.2	-
276	535217.78	4199909.17	Картометрический метод	0.2	-
271	535218.10	4199911.35	Картометрический метод	0.2	-
ИК-066					
277	531312.66	4192795.02	Картометрический метод	0.2	-
278	531311.70	4192797.00	Картометрический метод	0.2	-
279	531309.72	4192796.04	Картометрический метод	0.2	-
280	531310.68	4192794.06	Картометрический метод	0.2	-
277	531312.66	4192795.02	Картометрический метод	0.2	-
ИК-067					
281	526600.19	4188840.66	Картометрический метод	0.2	-
282	526598.83	4188842.38	Картометрический метод	0.2	-
283	526597.11	4188841.02	Картометрический метод	0.2	-
284	526598.47	4188839.30	Картометрический метод	0.2	-
281	526600.19	4188840.66	Картометрический метод	0.2	-
ИК-068					
285	526083.96	4188571.26	Картометрический метод	0.2	-
286	526081.82	4188571.76	Картометрический метод	0.2	-
287	526081.32	4188569.62	Картометрический метод	0.2	-

2. Сведения о характерных точках границ объекта					
Обозначение характерных точек части границы	Координаты, м		Метод определения координат характерной точки	Средняя квадратическая погрешность положения характерной точки (M <sub>t</sub> ), м	Описание обозначения точки на местности (при наличии)
	X	Y			
1	2	3	4	5	6
288	526083.46	4188569.12	Картометрический метод	0.2	-
285	526083.96	4188571.26	Картометрический метод	0.2	-
ИК-069					
289	526019.44	4188585.95	Картометрический метод	0.2	-
290	526017.29	4188586.44	Картометрический метод	0.2	-
291	526016.80	4188584.30	Картометрический метод	0.2	-
292	526018.95	4188583.80	Картометрический метод	0.2	-
289	526019.44	4188585.95	Картометрический метод	0.2	-
ИК-070					
293	525895.03	4188614.50	Картометрический метод	0.2	-
294	525892.88	4188614.99	Картометрический метод	0.2	-
295	525892.39	4188612.84	Картометрический метод	0.2	-
296	525894.54	4188612.35	Картометрический метод	0.2	-
293	525895.03	4188614.50	Картометрический метод	0.2	-
ИК-071					
297	525696.00	4188660.36	Картометрический метод	0.2	-
298	525693.85	4188660.84	Картометрический метод	0.2	-
299	525693.36	4188658.69	Картометрический метод	0.2	-
300	525695.51	4188658.20	Картометрический метод	0.2	-
297	525696.00	4188660.36	Картометрический метод	0.2	-
ИК-072					
301	525638.13	4188673.75	Картометрический метод	0.2	-
302	525635.99	4188674.25	Картометрический метод	0.2	-
303	525635.49	4188672.11	Картометрический метод	0.2	-
304	525637.63	4188671.61	Картометрический метод	0.2	-
301	525638.13	4188673.75	Картометрический метод	0.2	-
ИК-073					

2. Сведения о характерных точках границ объекта					
Обозначение характерных точек части границы	Координаты, м		Метод определения координат характерной точки	Средняя квадратическая погрешность положения характерной точки (Mt), м	Описание обозначения точки на местности (при наличии)
	X	Y			
1	2	3	4	5	6
305	525568.96	4188689.70	Картометрический метод	0.2	-
306	525566.82	4188690.20	Картометрический метод	0.2	-
307	525566.32	4188688.06	Картометрический метод	0.2	-
308	525568.46	4188687.56	Картометрический метод	0.2	-
305	525568.96	4188689.70	Картометрический метод	0.2	-
ИК-074					
309	525509.51	4188703.41	Картометрический метод	0.2	-
310	525507.37	4188703.91	Картометрический метод	0.2	-
311	525506.87	4188701.77	Картометрический метод	0.2	-
312	525509.01	4188701.27	Картометрический метод	0.2	-
309	525509.51	4188703.41	Картометрический метод	0.2	-
ИК-075					
313	525324.70	4188746.37	Картометрический метод	0.2	-
314	525322.55	4188746.86	Картометрический метод	0.2	-
315	525322.06	4188744.71	Картометрический метод	0.2	-
316	525324.21	4188744.22	Картометрический метод	0.2	-
313	525324.70	4188746.37	Картометрический метод	0.2	-
ИК-076					
317	533905.08	4195729.25	Картометрический метод	0.2	-
318	533902.94	4195729.75	Картометрический метод	0.2	-
319	533902.44	4195727.61	Картометрический метод	0.2	-
320	533904.58	4195727.11	Картометрический метод	0.2	-
317	533905.08	4195729.25	Картометрический метод	0.2	-
ИК-077					
321	533932.40	4195848.49	Картометрический метод	0.2	-
322	533930.26	4195848.99	Картометрический метод	0.2	-
323	533929.76	4195846.85	Картометрический метод	0.2	-

2. Сведения о характерных точках границ объекта					
Обозначение характерных точек части границы	Координаты, м		Метод определения координат характерной точки	Средняя квадратическая погрешность положения характерной точки (M <sub>t</sub> ), м	Описание обозначения точки на местности (при наличии)
	X	Y			
1	2	3	4	5	6
324	533931.90	4195846.35	Картометрический метод	0.2	-
321	533932.40	4195848.49	Картометрический метод	0.2	-
ИК-078					
325	533959.61	4195965.60	Картометрический метод	0.2	-
326	533957.47	4195966.10	Картометрический метод	0.2	-
327	533956.97	4195963.96	Картометрический метод	0.2	-
328	533959.11	4195963.46	Картометрический метод	0.2	-
325	533959.61	4195965.60	Картометрический метод	0.2	-
ИК-079					
329	533973.56	4196025.47	Картометрический метод	0.2	-
330	533971.42	4196025.96	Картометрический метод	0.2	-
331	533970.92	4196023.82	Картометрический метод	0.2	-
332	533973.06	4196023.32	Картометрический метод	0.2	-
329	533973.56	4196025.47	Картометрический метод	0.2	-
ИК-080					
333	533988.55	4196089.34	Картометрический метод	0.2	-
334	533986.41	4196089.83	Картометрический метод	0.2	-
335	533985.91	4196087.69	Картометрический метод	0.2	-
336	533988.05	4196087.19	Картометрический метод	0.2	-
333	533988.55	4196089.34	Картометрический метод	0.2	-
ИК-081					
337	534050.21	4196349.96	Картометрический метод	0.2	-
338	534048.07	4196350.45	Картометрический метод	0.2	-
339	534047.57	4196348.32	Картометрический метод	0.2	-
340	534049.71	4196347.82	Картометрический метод	0.2	-
337	534050.21	4196349.96	Картометрический метод	0.2	-
ИК-082					

2. Сведения о характерных точках границ объекта					
Обозначение характерных точек части границы	Координаты, м		Метод определения координат характерной точки	Средняя квадратическая погрешность положения характерной точки (M <sub>t</sub> ), м	Описание обозначения точки на местности (при наличии)
	X	Y			
1	2	3	4	5	6
341	534065.51	4196414.90	Картометрический метод	0.2	-
342	534063.37	4196415.39	Картометрический метод	0.2	-
343	534062.87	4196413.26	Картометрический метод	0.2	-
344	534065.01	4196412.76	Картометрический метод	0.2	-
341	534065.51	4196414.90	Картометрический метод	0.2	-
ИК-083					
345	534094.71	4196538.84	Картометрический метод	0.2	-
346	534092.57	4196539.34	Картометрический метод	0.2	-
347	534092.07	4196537.20	Картометрический метод	0.2	-
348	534094.21	4196536.70	Картометрический метод	0.2	-
345	534094.71	4196538.84	Картометрический метод	0.2	-
ИК-084					
349	534108.95	4196599.99	Картометрический метод	0.2	-
350	534106.81	4196600.49	Картометрический метод	0.2	-
351	534106.31	4196598.35	Картометрический метод	0.2	-
352	534108.45	4196597.85	Картометрический метод	0.2	-
349	534108.95	4196599.99	Картометрический метод	0.2	-
ИК-085					
353	534138.50	4196725.80	Картометрический метод	0.2	-
354	534136.35	4196726.30	Картометрический метод	0.2	-
355	534135.85	4196724.15	Картометрический метод	0.2	-
356	534138.00	4196723.65	Картометрический метод	0.2	-
353	534138.50	4196725.80	Картометрический метод	0.2	-
ИК-086					
357	534180.29	4196902.01	Картометрический метод	0.2	-
358	534178.14	4196902.48	Картометрический метод	0.2	-
359	534177.67	4196900.33	Картометрический метод	0.2	-



2. Сведения о характерных точках границ объекта					
Обозначение характерных точек части границы	Координаты, м		Метод определения координат характерной точки	Средняя квадратическая погрешность положения характерной точки (M <sub>t</sub> ), м	Описание обозначения точки на местности (при наличии)
	X	Y			
1	2	3	4	5	6
360	534179.82	4196899.86	Картометрический метод	0.2	-
357	534180.29	4196902.01	Картометрический метод	0.2	-
ИК-087					
361	535182.86	4200216.71	Картометрический метод	0.2	-
362	535182.35	4200218.85	Картометрический метод	0.2	-
363	535180.20	4200218.35	Картометрический метод	0.2	-
364	535180.72	4200216.19	Картометрический метод	0.2	-
361	535182.86	4200216.71	Картометрический метод	0.2	-
ИК-088					
365	530577.98	4192555.36	Картометрический метод	0.2	-
366	530577.61	4192557.54	Картометрический метод	0.2	-
367	530575.44	4192557.16	Картометрический метод	0.2	-
368	530575.81	4192554.99	Картометрический метод	0.2	-
365	530577.98	4192555.36	Картометрический метод	0.2	-
ИК-089					
369	530638.05	4192565.53	Картометрический метод	0.2	-
370	530637.68	4192567.70	Картометрический метод	0.2	-
371	530635.51	4192567.33	Картометрический метод	0.2	-
372	530635.88	4192565.16	Картометрический метод	0.2	-
369	530638.05	4192565.53	Картометрический метод	0.2	-
ИК-090					
373	530860.94	4192604.29	Картометрический метод	0.2	-
374	530860.57	4192606.46	Картометрический метод	0.2	-
375	530858.40	4192606.10	Картометрический метод	0.2	-
376	530858.77	4192603.92	Картометрический метод	0.2	-
373	530860.94	4192604.29	Картометрический метод	0.2	-
ИК-091					

2. Сведения о характерных точках границ объекта					
Обозначение характерных точек части границы	Координаты, м		Метод определения координат характерной точки	Средняя квадратическая погрешность положения характерной точки (M <sub>t</sub> ), м	Описание обозначения точки на местности (при наличии)
	X	Y			
1	2	3	4	5	6
377	527180.70	4188708.93	Картометрический метод	0.2	-
378	527180.41	4188711.12	Картометрический метод	0.2	-
379	527178.22	4188710.83	Картометрический метод	0.2	-
380	527178.51	4188708.64	Картометрический метод	0.2	-
377	527180.70	4188708.93	Картометрический метод	0.2	-
ИК-092					
381	526330.63	4188628.54	Картометрический метод	0.2	-
382	526329.27	4188630.25	Картометрический метод	0.2	-
383	526327.55	4188628.89	Картометрический метод	0.2	-
384	526328.91	4188627.17	Картометрический метод	0.2	-
381	526330.63	4188628.54	Картометрический метод	0.2	-
ИК-093					
385	527852.63	4189817.00	Картометрический метод	0.2	-
386	527851.37	4189818.80	Картометрический метод	0.2	-
387	527849.57	4189817.54	Картометрический метод	0.2	-
388	527850.83	4189815.74	Картометрический метод	0.2	-
385	527852.63	4189817.00	Картометрический метод	0.2	-
ИК-094					
389	527955.81	4189889.79	Картометрический метод	0.2	-
390	527954.54	4189891.58	Картометрический метод	0.2	-
391	527952.75	4189890.32	Картометрический метод	0.2	-
392	527954.02	4189888.52	Картометрический метод	0.2	-
389	527955.81	4189889.79	Картометрический метод	0.2	-
ИК-095					
393	532563.38	4193547.60	Картометрический метод	0.2	-
394	532562.12	4193549.40	Картометрический метод	0.2	-
395	532560.32	4193548.14	Картометрический метод	0.2	-

2. Сведения о характерных точках границ объекта					
Обозначение характерных точек части границы	Координаты, м		Метод определения координат характерной точки	Средняя квадратическая погрешность положения характерной точки (M <sub>t</sub> ), м	Описание обозначения точки на местности (при наличии)
	X	Y			
1	2	3	4	5	6
396	532561.58	4193546.34	Картометрический метод	0.2	-
393	532563.38	4193547.60	Картометрический метод	0.2	-
ИК-096					
397	534763.41	4198001.51	Картометрический метод	0.2	-
398	534761.62	4198002.78	Картометрический метод	0.2	-
399	534760.35	4198000.99	Картометрический метод	0.2	-
400	534762.14	4197999.72	Картометрический метод	0.2	-
397	534763.41	4198001.51	Картометрический метод	0.2	-
ИК-097					
401	534463.95	4197544.90	Картометрический метод	0.2	-
402	534462.09	4197546.10	Картометрический метод	0.2	-
403	534460.89	4197544.26	Картометрический метод	0.2	-
404	534462.73	4197543.06	Картометрический метод	0.2	-
401	534463.95	4197544.90	Картометрический метод	0.2	-
ИК-098					
405	534499.25	4197598.65	Картометрический метод	0.2	-
406	534497.39	4197599.84	Картометрический метод	0.2	-
407	534496.19	4197598.00	Картометрический метод	0.2	-
408	534498.03	4197596.80	Картометрический метод	0.2	-
405	534499.25	4197598.65	Картометрический метод	0.2	-
ИК-099					
409	534601.25	4197754.05	Картометрический метод	0.2	-
410	534599.41	4197755.25	Картометрический метод	0.2	-
411	534598.20	4197753.40	Картометрический метод	0.2	-
412	534600.05	4197752.20	Картометрический метод	0.2	-
409	534601.25	4197754.05	Картометрический метод	0.2	-
ИК-100					

2. Сведения о характерных точках границ объекта					
Обозначение характерных точек части границы	Координаты, м		Метод определения координат характерной точки	Средняя квадратическая погрешность положения характерной точки (M <sub>t</sub> ), м	Описание обозначения точки на местности (при наличии)
	X	Y			
1	2	3	4	5	6
413	534668.60	4197856.75	Картометрический метод	0.2	-
414	534666.75	4197857.95	Картометрический метод	0.2	-
415	534665.55	4197856.11	Картометрический метод	0.2	-
416	534667.40	4197854.90	Картометрический метод	0.2	-
413	534668.60	4197856.75	Картометрический метод	0.2	-
ИК-101					
417	534731.10	4197952.25	Картометрический метод	0.2	-
418	534729.22	4197953.39	Картометрический метод	0.2	-
419	534728.08	4197951.51	Картометрический метод	0.2	-
420	534729.96	4197950.37	Картометрический метод	0.2	-
417	534731.10	4197952.25	Картометрический метод	0.2	-
ИК-102					
421	528851.88	4191090.47	Картометрический метод	0.2	-
422	528849.70	4191090.81	Картометрический метод	0.2	-
423	528849.36	4191088.63	Картометрический метод	0.2	-
424	528851.54	4191088.29	Картометрический метод	0.2	-
421	528851.88	4191090.47	Картометрический метод	0.2	-
ИК-103					
425	532728.09	4193805.07	Картометрический метод	0.2	-
426	532726.14	4193806.08	Картометрический метод	0.2	-
427	532725.13	4193804.13	Картометрический метод	0.2	-
428	532727.08	4193803.12	Картометрический метод	0.2	-
425	532728.09	4193805.07	Картометрический метод	0.2	-
ИК-104					
429	532876.73	4194092.21	Картометрический метод	0.2	-
430	532874.78	4194093.22	Картометрический метод	0.2	-
431	532873.77	4194091.27	Картометрический метод	0.2	-

2. Сведения о характерных точках границ объекта					
Обозначение характерных точек части границы	Координаты, м		Метод определения координат характерной точки	Средняя квадратическая погрешность положения характерной точки (M <sub>t</sub> ), м	Описание обозначения точки на местности (при наличии)
	X	Y			
1	2	3	4	5	6
432	532875.72	4194090.26	Картометрический метод	0.2	-
429	532876.73	4194092.21	Картометрический метод	0.2	-
ИК-105					
433	532997.45	4194325.02	Картометрический метод	0.2	-
434	532995.50	4194326.03	Картометрический метод	0.2	-
435	532994.49	4194324.08	Картометрический метод	0.2	-
436	532996.44	4194323.07	Картометрический метод	0.2	-
433	532997.45	4194325.02	Картометрический метод	0.2	-
ИК-106					
437	533080.48	4194485.84	Картометрический метод	0.2	-
438	533078.53	4194486.85	Картометрический метод	0.2	-
439	533077.52	4194484.90	Картометрический метод	0.2	-
440	533079.47	4194483.89	Картометрический метод	0.2	-
437	533080.48	4194485.84	Картометрический метод	0.2	-
ИК-107					
441	533811.52	4195537.35	Картометрический метод	0.2	-
442	533809.73	4195538.64	Картометрический метод	0.2	-
443	533808.44	4195536.85	Картометрический метод	0.2	-
444	533810.23	4195535.57	Картометрический метод	0.2	-
441	533811.52	4195537.35	Картометрический метод	0.2	-
ИК-108					
445	531256.18	4192767.40	Картометрический метод	0.2	-
446	531255.22	4192769.38	Картометрический метод	0.2	-
447	531253.24	4192768.42	Картометрический метод	0.2	-
448	531254.20	4192766.44	Картометрический метод	0.2	-
445	531256.18	4192767.40	Картометрический метод	0.2	-
ИК-109					

2. Сведения о характерных точках границ объекта					
Обозначение характерных точек части границы	Координаты, м		Метод определения координат характерной точки	Средняя квадратическая погрешность положения характерной точки (M <sub>t</sub> ), м	Описание обозначения точки на местности (при наличии)
	X	Y			
1	2	3	4	5	6
449	533918.57	4195787.56	Картометрический метод	0.2	-
450	533916.42	4195788.05	Картометрический метод	0.2	-
451	533915.93	4195785.90	Картометрический метод	0.2	-
452	533918.08	4195785.41	Картометрический метод	0.2	-
449	533918.57	4195787.56	Картометрический метод	0.2	-
ИК-110					
453	534821.15	4198834.93	Картометрический метод	0.2	-
454	534819.10	4198835.74	Картометрический метод	0.2	-
455	534818.29	4198833.69	Картометрический метод	0.2	-
456	534820.34	4198832.88	Картометрический метод	0.2	-
453	534821.15	4198834.93	Картометрический метод	0.2	-
ИК-111					
457	534845.84	4198897.49	Картометрический метод	0.2	-
458	534843.79	4198898.30	Картометрический метод	0.2	-
459	534842.98	4198896.25	Картометрический метод	0.2	-
460	534845.03	4198895.44	Картометрический метод	0.2	-
457	534845.84	4198897.49	Картометрический метод	0.2	-
ИК-112					
461	535623.70	4188505.25	Картометрический метод	0.2	-
462	535621.50	4188505.25	Картометрический метод	0.2	-
463	535621.50	4188503.05	Картометрический метод	0.2	-
464	535623.70	4188503.05	Картометрический метод	0.2	-
461	535623.70	4188505.25	Картометрический метод	0.2	-
ИК-113					
465	526169.10	4188503.25	Картометрический метод	0.2	-
466	526169.08	4188505.46	Картометрический метод	0.2	-
467	526166.88	4188505.46	Картометрический метод	0.2	-

2. Сведения о характерных точках границ объекта					
Обозначение характерных точек части границы	Координаты, м		Метод определения координат характерной точки	Средняя квадратическая погрешность положения характерной точки (M <sub>t</sub> ), м	Описание обозначения точки на местности (при наличии)
	X	Y			
1	2	3	4	5	6
468	526166.88	4188503.26	Картометрический метод	0.2	-
465	526169.10	4188503.25	Картометрический метод	0.2	-
ИК-114					
469	533863.80	4188409.05	Картометрический метод	0.2	-
470	533861.60	4188409.05	Картометрический метод	0.2	-
471	533861.60	4188406.85	Картометрический метод	0.2	-
472	533863.80	4188406.85	Картометрический метод	0.2	-
469	533863.80	4188409.05	Картометрический метод	0.2	-
ИК-115					
473	526526.95	4188414.30	Картометрический метод	0.2	-
474	526524.75	4188414.30	Картометрический метод	0.2	-
475	526524.75	4188412.10	Картометрический метод	0.2	-
476	526526.95	4188412.10	Картометрический метод	0.2	-
473	526526.95	4188414.30	Картометрический метод	0.2	-
ИК-116					
477	534786.95	4187780.80	Картометрический метод	0.2	-
478	534784.75	4187780.80	Картометрический метод	0.2	-
479	534784.75	4187778.60	Картометрический метод	0.2	-
480	534786.95	4187778.60	Картометрический метод	0.2	-
477	534786.95	4187780.80	Картометрический метод	0.2	-
ИК-117					
481	527508.35	4189071.24	Картометрический метод	0.2	-
482	527508.34	4189073.44	Картометрический метод	0.2	-
483	527506.14	4189073.45	Картометрический метод	0.2	-
484	527506.14	4189071.24	Картометрический метод	0.2	-
481	527508.35	4189071.24	Картометрический метод	0.2	-
ИК-118					



2. Сведения о характерных точках границ объекта					
Обозначение характерных точек части границы	Координаты, м		Метод определения координат характерной точки	Средняя квадратическая погрешность положения характерной точки (M <sub>t</sub> ), м	Описание обозначения точки на местности (при наличии)
	X	Y			
1	2	3	4	5	6
485	527157.57	4189147.76	Картометрический метод	0.2	-
486	527155.37	4189147.76	Картометрический метод	0.2	-
487	527155.36	4189145.56	Картометрический метод	0.2	-
488	527157.56	4189145.56	Картометрический метод	0.2	-
485	527157.57	4189147.76	Картометрический метод	0.2	-
ИК-119					
489	527459.53	4189205.63	Картометрический метод	0.2	-
490	527457.33	4189205.61	Картометрический метод	0.2	-
491	527457.33	4189203.43	Картометрический метод	0.2	-
492	527459.53	4189203.43	Картометрический метод	0.2	-
489	527459.53	4189205.63	Картометрический метод	0.2	-
ИК-120					
493	526787.17	4189276.25	Картометрический метод	0.2	-
494	526784.97	4189276.25	Картометрический метод	0.2	-
495	526784.97	4189274.05	Картометрический метод	0.2	-
496	526787.17	4189274.05	Картометрический метод	0.2	-
493	526787.17	4189276.25	Картометрический метод	0.2	-
ИК-121					
497	534805.40	4187703.20	Картометрический метод	0.2	-
498	534803.20	4187703.20	Картометрический метод	0.2	-
499	534803.20	4187701.00	Картометрический метод	0.2	-
500	534805.40	4187701.00	Картометрический метод	0.2	-
497	534805.40	4187703.20	Картометрический метод	0.2	-
ИК-122					
501	533267.84	4194786.11	Картометрический метод	0.2	-
502	533266.06	4194787.41	Картометрический метод	0.2	-
503	533264.76	4194785.63	Картометрический метод	0.2	-

2. Сведения о характерных точках границ объекта					
Обозначение характерных точек части границы	Координаты, м		Метод определения координат характерной точки	Средняя квадратическая погрешность положения характерной точки (M <sub>t</sub> ), м	Описание обозначения точки на местности (при наличии)
	X	Y			
1	2	3	4	5	6
504	533266.54	4194784.33	Картометрический метод	0.2	-
501	533267.84	4194786.11	Картометрический метод	0.2	-
ИК-123					
505	530296.75	4192439.56	Картометрический метод	0.2	-
506	530295.60	4192441.43	Картометрический метод	0.2	-
507	530293.73	4192440.28	Картометрический метод	0.2	-
508	530294.88	4192438.41	Картометрический метод	0.2	-
505	530296.75	4192439.56	Картометрический метод	0.2	-
ИК-124					
509	530983.80	4192635.42	Картометрический метод	0.2	-
510	530982.91	4192637.43	Картометрический метод	0.2	-
511	530980.90	4192636.54	Картометрический метод	0.2	-
512	530981.79	4192634.53	Картометрический метод	0.2	-
509	530983.80	4192635.42	Картометрический метод	0.2	-
ИК-125					
513	527172.80	4188907.51	Картометрический метод	0.2	-
514	527170.78	4188908.39	Картометрический метод	0.2	-
515	527169.90	4188906.38	Картометрический метод	0.2	-
516	527171.92	4188905.49	Картометрический метод	0.2	-
513	527172.80	4188907.51	Картометрический метод	0.2	-
ИК-126					
517	528859.84	4191142.38	Картометрический метод	0.2	-
518	528857.67	4191142.71	Картометрический метод	0.2	-
519	528857.34	4191140.54	Картометрический метод	0.2	-
520	528859.51	4191140.21	Картометрический метод	0.2	-
517	528859.84	4191142.38	Картометрический метод	0.2	-
ИК-127					

2. Сведения о характерных точках границ объекта					
Обозначение характерных точек части границы	Координаты, м		Метод определения координат характерной точки	Средняя квадратическая погрешность положения характерной точки (M <sub>t</sub> ), м	Описание обозначения точки на местности (при наличии)
	X	Y			
1	2	3	4	5	6
521	528868.83	4191200.46	Картометрический метод	0.2	-
522	528866.66	4191200.79	Картометрический метод	0.2	-
523	528866.33	4191198.62	Картометрический метод	0.2	-
524	528868.50	4191198.29	Картометрический метод	0.2	-
521	528868.83	4191200.46	Картометрический метод	0.2	-
ИК-128					
525	534741.99	4198578.80	Картометрический метод	0.2	-
526	534741.66	4198580.97	Картометрический метод	0.2	-
527	534739.49	4198580.64	Картометрический метод	0.2	-
528	534739.82	4198578.47	Картометрический метод	0.2	-
525	534741.99	4198578.80	Картометрический метод	0.2	-
ИК-129					
529	528887.77	4191325.24	Картометрический метод	0.2	-
530	528885.60	4191325.57	Картометрический метод	0.2	-
531	528885.27	4191323.40	Картометрический метод	0.2	-
532	528887.45	4191323.05	Картометрический метод	0.2	-
529	528887.77	4191325.24	Картометрический метод	0.2	-
ИК-130					
533	528907.58	4191455.44	Картометрический метод	0.2	-
534	528905.41	4191455.77	Картометрический метод	0.2	-
535	528905.08	4191453.60	Картометрический метод	0.2	-
536	528907.25	4191453.27	Картометрический метод	0.2	-
533	528907.58	4191455.44	Картометрический метод	0.2	-
ИК-131					
537	534234.67	4197083.78	Картометрический метод	0.2	-
538	534232.57	4197084.46	Картометрический метод	0.2	-
539	534231.89	4197082.36	Картометрический метод	0.2	-

2. Сведения о характерных точках границ объекта					
Обозначение характерных точек части границы	Координаты, м		Метод определения координат характерной точки	Средняя квадратическая погрешность положения характерной точки (M <sub>t</sub> ), м	Описание обозначения точки на местности (при наличии)
	X	Y			
1	2	3	4	5	6
540	534233.99	4197081.68	Картометрический метод	0.2	-
537	534234.67	4197083.78	Картометрический метод	0.2	-
ИК-132					
541	534019.10	4196219.92	Картометрический метод	0.2	-
542	534016.97	4196220.44	Картометрический метод	0.2	-
543	534016.45	4196218.30	Картометрический метод	0.2	-
544	534018.58	4196217.78	Картометрический метод	0.2	-
541	534019.10	4196219.92	Картометрический метод	0.2	-
ИК-133					
545	534432.11	4197496.00	Картометрический метод	0.2	-
546	534430.28	4197497.21	Картометрический метод	0.2	-
547	534429.07	4197495.38	Картометрический метод	0.2	-
548	534430.90	4197494.15	Картометрический метод	0.2	-
545	534432.11	4197496.00	Картометрический метод	0.2	-
ИК-134					
549	532401.69	4193439.61	Картометрический метод	0.2	-
550	532400.46	4193441.44	Картометрический метод	0.2	-
551	532398.63	4193440.21	Картометрический метод	0.2	-
552	532399.86	4193438.38	Картометрический метод	0.2	-
549	532401.69	4193439.61	Картометрический метод	0.2	-
ИК-135					
553	532457.34	4193476.38	Картометрический метод	0.2	-
554	532456.11	4193478.22	Картометрический метод	0.2	-
555	532454.28	4193476.99	Картометрический метод	0.2	-
556	532455.51	4193475.17	Картометрический метод	0.2	-
553	532457.34	4193476.38	Картометрический метод	0.2	-
ИК-136					

2. Сведения о характерных точках границ объекта					
Обозначение характерных точек части границы	Координаты, м		Метод определения координат характерной точки	Средняя квадратическая погрешность положения характерной точки (M <sub>t</sub> ), м	Описание обозначения точки на местности (при наличии)
	X	Y			
1	2	3	4	5	6
557	532514.42	4193514.92	Картометрический метод	0.2	-
558	532513.19	4193516.75	Картометрический метод	0.2	-
559	532511.36	4193515.52	Картометрический метод	0.2	-
560	532512.59	4193513.69	Картометрический метод	0.2	-
557	532514.42	4193514.92	Картометрический метод	0.2	-
ИК-137					
561	534254.62	4197144.96	Картометрический метод	0.2	-
562	534252.53	4197145.63	Картометрический метод	0.2	-
563	534251.86	4197143.54	Картометрический метод	0.2	-
564	534253.95	4197142.87	Картометрический метод	0.2	-
561	534254.62	4197144.96	Картометрический метод	0.2	-
ИК-138					
565	528539.18	4190384.24	Картометрический метод	0.2	-
566	528537.24	4190385.27	Картометрический метод	0.2	-
567	528536.20	4190383.33	Картометрический метод	0.2	-
568	528538.14	4190382.29	Картометрический метод	0.2	-
565	528539.18	4190384.24	Картометрический метод	0.2	-
ИК-139					
569	528642.93	4190576.37	Картометрический метод	0.2	-
570	528640.99	4190577.41	Картометрический метод	0.2	-
571	528639.95	4190575.47	Картометрический метод	0.2	-
572	528641.89	4190574.43	Картометрический метод	0.2	-
569	528642.93	4190576.37	Картометрический метод	0.2	-
ИК-140					
573	528755.91	4190785.86	Картометрический метод	0.2	-
574	528753.97	4190786.90	Картометрический метод	0.2	-
575	528752.93	4190784.96	Картометрический метод	0.2	-

2. Сведения о характерных точках границ объекта					
Обозначение характерных точек части границы	Координаты, м		Метод определения координат характерной точки	Средняя квадратическая погрешность положения характерной точки (M <sub>t</sub> ), м	Описание обозначения точки на местности (при наличии)
	X	Y			
1	2	3	4	5	6
576	528754.87	4190783.92	Картометрический метод	0.2	-
573	528755.91	4190785.86	Картометрический метод	0.2	-
ИК-141					
577	528804.19	4190875.66	Картометрический метод	0.2	-
578	528802.22	4190876.65	Картометрический метод	0.2	-
579	528801.23	4190874.68	Картометрический метод	0.2	-
580	528803.20	4190873.69	Картометрический метод	0.2	-
577	528804.19	4190875.66	Картометрический метод	0.2	-
ИК-142					
581	530916.34	4192613.93	Картометрический метод	0.2	-
582	530915.90	4192616.09	Картометрический метод	0.2	-
583	530913.74	4192615.65	Картометрический метод	0.2	-
584	530914.18	4192613.49	Картометрический метод	0.2	-
581	530916.34	4192613.93	Картометрический метод	0.2	-
ИК-143					
585	525955.32	4188600.83	Картометрический метод	0.2	-
586	525953.17	4188601.32	Картометрический метод	0.2	-
587	525952.68	4188599.18	Картометрический метод	0.2	-
588	525954.83	4188598.68	Картометрический метод	0.2	-
585	525955.32	4188600.83	Картометрический метод	0.2	-
ИК-144					
589	532195.90	4193281.80	Картометрический метод	0.2	-
590	532194.26	4193283.26	Картометрический метод	0.2	-
591	532192.80	4193281.62	Картометрический метод	0.2	-
592	532194.45	4193280.15	Картометрический метод	0.2	-
589	532195.90	4193281.80	Картометрический метод	0.2	-
ИК-145					

2. Сведения о характерных точках границ объекта					
Обозначение характерных точек части границы	Координаты, м		Метод определения координат характерной точки	Средняя квадратическая погрешность положения характерной точки (M <sub>t</sub> ), м	Описание обозначения точки на местности (при наличии)
	X	Y			
1	2	3	4	5	6
593	534797.23	4198774.92	Картометрический метод	0.2	-
594	534795.95	4198775.45	Картометрический метод	0.2	-
595	534795.20	4198775.75	Картометрический метод	0.2	-
596	534794.35	4198773.74	Картометрический метод	0.2	-
597	534794.77	4198773.56	Картометрический метод	0.2	-
598	534796.38	4198772.89	Картометрический метод	0.2	-
593	534797.23	4198774.92	Картометрический метод	0.2	-
ИК-146					
599	530034.36	4192279.83	Картометрический метод	0.2	-
600	530033.27	4192281.74	Картометрический метод	0.2	-
601	530031.35	4192280.65	Картометрический метод	0.2	-
602	530032.45	4192278.74	Картометрический метод	0.2	-
599	530034.36	4192279.83	Картометрический метод	0.2	-
ИК-147					
603	529493.44	4191961.71	Картометрический метод	0.2	-
604	529492.34	4191963.61	Картометрический метод	0.2	-
605	529490.44	4191962.51	Картометрический метод	0.2	-
606	529491.54	4191960.61	Картометрический метод	0.2	-
603	529493.44	4191961.71	Картометрический метод	0.2	-
ИК-148					
607	529721.57	4192094.49	Картометрический метод	0.2	-
608	529720.47	4192096.39	Картометрический метод	0.2	-
609	529718.57	4192095.29	Картометрический метод	0.2	-
610	529719.67	4192093.39	Картометрический метод	0.2	-
607	529721.57	4192094.49	Картометрический метод	0.2	-
ИК-149					
611	529381.54	4191896.31	Картометрический метод	0.2	-



2. Сведения о характерных точках границ объекта					
Обозначение характерных точек части границы	Координаты, м		Метод определения координат характерной точки	Средняя квадратическая погрешность положения характерной точки (M <sub>t</sub> ), м	Описание обозначения точки на местности (при наличии)
	X	Y			
1	2	3	4	5	6
612	529380.45	4191898.20	Картометрический метод	0.2	-
613	529378.54	4191897.11	Картометрический метод	0.2	-
614	529379.64	4191895.22	Картометрический метод	0.2	-
611	529381.54	4191896.31	Картометрический метод	0.2	-
ИК-150					
615	529872.60	4192182.95	Картометрический метод	0.2	-
616	529871.48	4192184.87	Картометрический метод	0.2	-
617	529869.58	4192183.74	Картометрический метод	0.2	-
618	529870.70	4192181.85	Картометрический метод	0.2	-
615	529872.60	4192182.95	Картометрический метод	0.2	-
ИК-151					
619	529549.32	4191994.08	Картометрический метод	0.2	-
620	529548.22	4191995.98	Картометрический метод	0.2	-
621	529546.32	4191994.89	Картометрический метод	0.2	-
622	529547.42	4191992.98	Картометрический метод	0.2	-
619	529549.32	4191994.08	Картометрический метод	0.2	-
ИК-152					
623	529606.23	4192027.34	Картометрический метод	0.2	-
624	529605.13	4192029.24	Картометрический метод	0.2	-
625	529603.23	4192028.14	Картометрический метод	0.2	-
626	529604.33	4192026.24	Картометрический метод	0.2	-
623	529606.23	4192027.34	Картометрический метод	0.2	-
ИК-153					
627	529662.70	4192060.25	Картометрический метод	0.2	-
628	529661.58	4192062.17	Картометрический метод	0.2	-
629	529659.68	4192061.07	Картометрический метод	0.2	-
630	529660.78	4192059.17	Картометрический метод	0.2	-

2. Сведения о характерных точках границ объекта					
Обозначение характерных точек части границы	Координаты, м		Метод определения координат характерной точки	Средняя квадратическая погрешность положения характерной точки (Mt), м	Описание обозначения точки на местности (при наличии)
	X	Y			
1	2	3	4	5	6
627	529662.70	4192060.25	Картометрический метод	0.2	-
ИК-154					
631	529049.02	4191703.02	Картометрический метод	0.2	-
632	529047.92	4191704.92	Картометрический метод	0.2	-
633	529046.02	4191703.82	Картометрический метод	0.2	-
634	529047.12	4191701.92	Картометрический метод	0.2	-
631	529049.02	4191703.02	Картометрический метод	0.2	-
ИК-155					
635	529105.08	4191735.35	Картометрический метод	0.2	-
636	529103.98	4191737.25	Картометрический метод	0.2	-
637	529102.08	4191736.15	Картометрический метод	0.2	-
638	529103.18	4191734.25	Картометрический метод	0.2	-
635	529105.08	4191735.35	Картометрический метод	0.2	-
ИК-156					
639	529155.46	4191764.61	Картометрический метод	0.2	-
640	529154.36	4191766.51	Картометрический метод	0.2	-
641	529152.46	4191765.42	Картометрический метод	0.2	-
642	529153.56	4191763.51	Картометрический метод	0.2	-
639	529155.46	4191764.61	Картометрический метод	0.2	-
ИК-157					
643	529211.85	4191797.50	Картометрический метод	0.2	-
644	529210.73	4191799.40	Картометрический метод	0.2	-
645	529208.83	4191798.30	Картометрический метод	0.2	-
646	529209.93	4191796.40	Картометрический метод	0.2	-
643	529211.85	4191797.50	Картометрический метод	0.2	-
ИК-158					
647	529267.07	4191829.75	Картометрический метод	0.2	-

2. Сведения о характерных точках границ объекта					
Обозначение характерных точек части границы	Координаты, м		Метод определения координат характерной точки	Средняя квадратическая погрешность положения характерной точки (M <sub>t</sub> ), м	Описание обозначения точки на местности (при наличии)
	X	Y			
1	2	3	4	5	6
648	529265.97	4191831.64	Картометрический метод	0.2	-
649	529264.07	4191830.54	Картометрический метод	0.2	-
650	529265.17	4191828.64	Картометрический метод	0.2	-
647	529267.07	4191829.75	Картометрический метод	0.2	-
ИК-159					
651	529325.31	4191863.70	Картометрический метод	0.2	-
652	529324.21	4191865.60	Картометрический метод	0.2	-
653	529322.30	4191864.50	Картометрический метод	0.2	-
654	529323.41	4191862.60	Картометрический метод	0.2	-
651	529325.31	4191863.70	Картометрический метод	0.2	-
ИК-160					
655	533893.86	4195680.63	Картометрический метод	0.2	-
656	533891.73	4195681.18	Картометрический метод	0.2	-
657	533891.18	4195679.05	Картометрический метод	0.2	-
658	533893.31	4195678.50	Картометрический метод	0.2	-
655	533893.86	4195680.63	Картометрический метод	0.2	-
ИК-161					
659	527175.36	4188663.09	Картометрический метод	0.2	-
660	527173.74	4188664.57	Картометрический метод	0.2	-
661	527172.26	4188662.96	Картометрический метод	0.2	-
662	527173.88	4188661.47	Картометрический метод	0.2	-
659	527175.36	4188663.09	Картометрический метод	0.2	-
ИК-162					
663	530752.81	4192585.56	Картометрический метод	0.2	-
664	530752.43	4192587.72	Картометрический метод	0.2	-
665	530750.27	4192587.34	Картометрический метод	0.2	-
666	530750.65	4192585.18	Картометрический метод	0.2	-

2. Сведения о характерных точках границ объекта					
Обозначение характерных точек части границы	Координаты, м		Метод определения координат характерной точки	Средняя квадратическая погрешность положения характерной точки (Mt), м	Описание обозначения точки на местности (при наличии)
	X	Y			
1	2	3	4	5	6
663	530752.81	4192585.56	Картометрический метод	0.2	-
ИК-163					
667	530813.00	4192596.00	Картометрический метод	0.2	-
668	530812.63	4192598.17	Картометрический метод	0.2	-
669	530810.46	4192597.80	Картометрический метод	0.2	-
670	530810.83	4192595.63	Картометрический метод	0.2	-
667	530813.00	4192596.00	Картометрический метод	0.2	-
ИК-164					
671	528509.79	4190330.17	Картометрический метод	0.2	-
672	528507.86	4190331.22	Картометрический метод	0.2	-
673	528506.81	4190329.29	Картометрический метод	0.2	-
674	528508.74	4190328.24	Картометрический метод	0.2	-
671	528509.79	4190330.17	Картометрический метод	0.2	-
ИК-165					
675	528613.36	4190521.38	Картометрический метод	0.2	-
676	528611.43	4190522.43	Картометрический метод	0.2	-
677	528610.38	4190520.50	Картометрический метод	0.2	-
678	528612.31	4190519.45	Картометрический метод	0.2	-
675	528613.36	4190521.38	Картометрический метод	0.2	-
ИК-166					
679	527635.41	4188462.96	Картометрический метод	0.2	-
680	527634.07	4188464.70	Картометрический метод	0.2	-
681	527632.33	4188463.36	Картометрический метод	0.2	-
682	527633.67	4188461.62	Картометрический метод	0.2	-
679	527635.41	4188462.96	Картометрический метод	0.2	-
ИК-167					
683	532636.56	4193627.44	Картометрический метод	0.2	-

2. Сведения о характерных точках границ объекта					
Обозначение характерных точек части границы	Координаты, м		Метод определения координат характерной точки	Средняя квадратическая погрешность положения характерной точки (M <sub>t</sub> ), м	Описание обозначения точки на местности (при наличии)
	X	Y			
1	2	3	4	5	6
684	532634.63	4193628.50	Картометрический метод	0.2	-
685	532633.58	4193626.56	Картометрический метод	0.2	-
686	532635.51	4193625.50	Картометрический метод	0.2	-
683	532636.56	4193627.44	Картометрический метод	0.2	-
ИК-168					
687	535217.67	4200033.32	Картометрический метод	0.2	-
688	535217.30	4200035.49	Картометрический метод	0.2	-
689	535215.13	4200035.12	Картометрический метод	0.2	-
690	535215.50	4200032.95	Картометрический метод	0.2	-
687	535217.67	4200033.32	Картометрический метод	0.2	-
ИК-169					
691	527165.34	4188814.08	Картометрический метод	0.2	-
692	527165.06	4188816.26	Картометрический метод	0.2	-
693	527162.88	4188815.98	Картометрический метод	0.2	-
694	527163.16	4188813.80	Картометрический метод	0.2	-
691	527165.34	4188814.08	Картометрический метод	0.2	-
ИК-170					
695	528058.31	4189962.00	Картометрический метод	0.2	-
696	528057.05	4189963.80	Картометрический метод	0.2	-
697	528055.25	4189962.54	Картометрический метод	0.2	-
698	528056.51	4189960.74	Картометрический метод	0.2	-
695	528058.31	4189962.00	Картометрический метод	0.2	-
ИК-171					
699	533053.06	4194432.18	Картометрический метод	0.2	-
700	533051.11	4194433.20	Картометрический метод	0.2	-
701	533050.10	4194431.24	Картометрический метод	0.2	-
702	533052.05	4194430.23	Картометрический метод	0.2	-

2. Сведения о характерных точках границ объекта					
Обозначение характерных точек части границы	Координаты, м		Метод определения координат характерной точки	Средняя квадратическая погрешность положения характерной точки (M <sub>t</sub> ), м	Описание обозначения точки на местности (при наличии)
	X	Y			
1	2	3	4	5	6
699	533053.06	4194432.18	Картометрический метод	0.2	-
ИК-172					
703	526989.25	4188551.90	Картометрический метод	0.2	-
704	526988.25	4188553.87	Картометрический метод	0.2	-
705	526986.29	4188552.86	Картометрический метод	0.2	-
706	526987.29	4188550.91	Картометрический метод	0.2	-
703	526989.25	4188551.90	Картометрический метод	0.2	-
ИК-173					
707	531143.40	4192712.75	Картометрический метод	0.2	-
708	531142.43	4192714.72	Картометрический метод	0.2	-
709	531140.45	4192713.76	Картометрический метод	0.2	-
710	531141.41	4192711.78	Картометрический метод	0.2	-
707	531143.40	4192712.75	Картометрический метод	0.2	-
ИК-174					
711	533848.67	4195588.19	Картометрический метод	0.2	-
712	533846.87	4195589.45	Картометрический метод	0.2	-
713	533845.61	4195587.65	Картометрический метод	0.2	-
714	533847.41	4195586.39	Картометрический метод	0.2	-
711	533848.67	4195588.19	Картометрический метод	0.2	-
ИК-175					
715	531431.70	4192852.89	Картометрический метод	0.2	-
716	531430.74	4192854.87	Картометрический метод	0.2	-
717	531428.76	4192853.91	Картометрический метод	0.2	-
718	531429.72	4192851.93	Картометрический метод	0.2	-
715	531431.70	4192852.89	Картометрический метод	0.2	-
ИК-176					
719	527118.19	4188617.56	Картометрический метод	0.2	-

2. Сведения о характерных точках границ объекта					
Обозначение характерных точек части границы	Координаты, м		Метод определения координат характерной точки	Средняя квадратическая погрешность положения характерной точки (M <sub>t</sub> ), м	Описание обозначения точки на местности (при наличии)
	X	Y			
1	2	3	4	5	6
720	527117.19	4188619.52	Картометрический метод	0.2	-
721	527115.23	4188618.52	Картометрический метод	0.2	-
722	527116.23	4188616.56	Картометрический метод	0.2	-
719	527118.19	4188617.56	Картометрический метод	0.2	-
ИК-177					
723	528006.37	4189925.26	Картометрический метод	0.2	-
724	528005.11	4189927.06	Картометрический метод	0.2	-
725	528003.31	4189925.80	Картометрический метод	0.2	-
726	528004.57	4189924.00	Картометрический метод	0.2	-
723	528006.37	4189925.26	Картометрический метод	0.2	-
ИК-178					
727	533106.09	4194534.56	Картометрический метод	0.2	-
728	533104.14	4194535.57	Картометрический метод	0.2	-
729	533103.13	4194533.62	Картометрический метод	0.2	-
730	533105.08	4194532.61	Картометрический метод	0.2	-
727	533106.09	4194534.56	Картометрический метод	0.2	-
ИК-179					
731	528162.69	4190035.39	Картометрический метод	0.2	-
732	528161.43	4190037.19	Картометрический метод	0.2	-
733	528159.63	4190035.93	Картометрический метод	0.2	-
734	528160.89	4190034.13	Картометрический метод	0.2	-
731	528162.69	4190035.39	Картометрический метод	0.2	-
ИК-180					
735	528213.86	4190071.41	Картометрический метод	0.2	-
736	528212.59	4190073.20	Картометрический метод	0.2	-
737	528210.80	4190071.94	Картометрический метод	0.2	-
738	528212.07	4190070.14	Картометрический метод	0.2	-



2. Сведения о характерных точках границ объекта					
Обозначение характерных точек части границы	Координаты, м		Метод определения координат характерной точки	Средняя квадратическая погрешность положения характерной точки (M <sub>t</sub> ), м	Описание обозначения точки на местности (при наличии)
	X	Y			
1	2	3	4	5	6
735	528213.86	4190071.41	Картометрический метод	0.2	-
ИК-181					
739	533198.42	4194690.80	Картометрический метод	0.2	-
740	533196.62	4194692.06	Картометрический метод	0.2	-
741	533195.36	4194690.27	Картометрический метод	0.2	-
742	533197.16	4194689.00	Картометрический метод	0.2	-
739	533198.42	4194690.80	Картометрический метод	0.2	-
ИК-182					
743	528111.50	4189999.27	Картометрический метод	0.2	-
744	528110.24	4190001.07	Картометрический метод	0.2	-
745	528108.44	4189999.81	Картометрический метод	0.2	-
746	528109.70	4189998.01	Картометрический метод	0.2	-
743	528111.50	4189999.27	Картометрический метод	0.2	-
ИК-183					
747	527803.71	4189782.53	Картометрический метод	0.2	-
748	527802.45	4189784.32	Картометрический метод	0.2	-
749	527800.65	4189783.06	Картометрический метод	0.2	-
750	527801.91	4189781.26	Картометрический метод	0.2	-
747	527803.71	4189782.53	Картометрический метод	0.2	-
ИК-184					
751	528313.75	4190141.82	Картометрический метод	0.2	-
752	528312.49	4190143.65	Картометрический метод	0.2	-
753	528310.69	4190142.38	Картометрический метод	0.2	-
754	528311.95	4190140.56	Картометрический метод	0.2	-
751	528313.75	4190141.82	Картометрический метод	0.2	-
ИК-185					
755	527904.50	4189853.41	Картометрический метод	0.2	-

2. Сведения о характерных точках границ объекта					
Обозначение характерных точек части границы	Координаты, м		Метод определения координат характерной точки	Средняя квадратическая погрешность положения характерной точки (M <sub>t</sub> ), м	Описание обозначения точки на местности (при наличии)
	X	Y			
1	2	3	4	5	6
756	527903.23	4189855.21	Картометрический метод	0.2	-
757	527901.44	4189853.93	Картометрический метод	0.2	-
758	527902.71	4189852.14	Картометрический метод	0.2	-
755	527904.50	4189853.41	Картометрический метод	0.2	-
ИК-186					
759	532666.09	4193684.73	Картометрический метод	0.2	-
760	532664.14	4193685.74	Картометрический метод	0.2	-
761	532663.13	4193683.79	Картометрический метод	0.2	-
762	532665.08	4193682.78	Картометрический метод	0.2	-
759	532666.09	4193684.73	Картометрический метод	0.2	-
ИК-187					
763	532696.80	4193743.94	Картометрический метод	0.2	-
764	532694.85	4193744.95	Картометрический метод	0.2	-
765	532693.84	4193743.00	Картометрический метод	0.2	-
766	532695.79	4193741.99	Картометрический метод	0.2	-
763	532696.80	4193743.94	Картометрический метод	0.2	-
ИК-188					
767	533025.36	4194378.79	Картометрический метод	0.2	-
768	533023.41	4194379.80	Картометрический метод	0.2	-
769	533022.40	4194377.84	Картометрический метод	0.2	-
770	533024.35	4194376.84	Картометрический метод	0.2	-
767	533025.36	4194378.79	Картометрический метод	0.2	-
ИК-189					
771	532756.90	4193860.65	Картометрический метод	0.2	-
772	532754.95	4193861.65	Картометрический метод	0.2	-
773	532753.95	4193859.70	Картометрический метод	0.2	-
774	532755.89	4193858.69	Картометрический метод	0.2	-

2. Сведения о характерных точках границ объекта					
Обозначение характерных точек части границы	Координаты, м		Метод определения координат характерной точки	Средняя квадратическая погрешность положения характерной точки (M <sub>t</sub> ), м	Описание обозначения точки на местности (при наличии)
	X	Y			
1	2	3	4	5	6
771	532756.90	4193860.65	Картометрический метод	0.2	-
ИК-190					
775	532787.46	4193919.73	Картометрический метод	0.2	-
776	532785.51	4193920.74	Картометрический метод	0.2	-
777	532784.50	4193918.79	Картометрический метод	0.2	-
778	532786.45	4193917.78	Картометрический метод	0.2	-
775	532787.46	4193919.73	Картометрический метод	0.2	-
ИК-191					
779	528263.76	4190106.77	Картометрический метод	0.2	-
780	528262.50	4190108.57	Картометрический метод	0.2	-
781	528260.70	4190107.31	Картометрический метод	0.2	-
782	528261.96	4190105.51	Картометрический метод	0.2	-
779	528263.76	4190106.77	Картометрический метод	0.2	-
ИК-192					
783	532847.50	4194035.84	Картометрический метод	0.2	-
784	532845.55	4194036.85	Картометрический метод	0.2	-
785	532844.54	4194034.90	Картометрический метод	0.2	-
786	532846.49	4194033.89	Картометрический метод	0.2	-
783	532847.50	4194035.84	Картометрический метод	0.2	-
ИК-193					
787	530349.22	4192471.40	Картометрический метод	0.2	-
788	530348.03	4192473.25	Картометрический метод	0.2	-
789	530346.18	4192472.06	Картометрический метод	0.2	-
790	530347.37	4192470.21	Картометрический метод	0.2	-
787	530349.22	4192471.40	Картометрический метод	0.2	-
ИК-194					
791	532906.04	4194149.36	Картометрический метод	0.2	-

2. Сведения о характерных точках границ объекта					
Обозначение характерных точек части границы	Координаты, м		Метод определения координат характерной точки	Средняя квадратическая погрешность положения характерной точки (M <sub>t</sub> ), м	Описание обозначения точки на местности (при наличии)
	X	Y			
1	2	3	4	5	6
792	532904.09	4194150.36	Картометрический метод	0.2	-
793	532903.08	4194148.42	Картометрический метод	0.2	-
794	532905.03	4194147.41	Картометрический метод	0.2	-
791	532906.04	4194149.36	Картометрический метод	0.2	-
ИК-195					
795	532935.42	4194205.80	Картометрический метод	0.2	-
796	532933.47	4194206.80	Картометрический метод	0.2	-
797	532932.46	4194204.85	Картометрический метод	0.2	-
798	532934.41	4194203.84	Картометрический метод	0.2	-
795	532935.42	4194205.80	Картометрический метод	0.2	-
ИК-196					
799	532968.50	4194269.53	Картометрический метод	0.2	-
800	532966.55	4194270.54	Картометрический метод	0.2	-
801	532965.54	4194268.58	Картометрический метод	0.2	-
802	532967.49	4194267.58	Картометрический метод	0.2	-
799	532968.50	4194269.53	Картометрический метод	0.2	-
ИК-197					
803	528364.45	4190177.34	Картометрический метод	0.2	-
804	528363.19	4190179.14	Картометрический метод	0.2	-
805	528361.39	4190177.88	Картометрический метод	0.2	-
806	528362.65	4190176.08	Картометрический метод	0.2	-
803	528364.45	4190177.34	Картометрический метод	0.2	-
ИК-198					
807	526767.45	4188412.21	Картометрический метод	0.2	-
808	526765.72	4188413.56	Картометрический метод	0.2	-
809	526764.37	4188411.83	Картометрический метод	0.2	-
810	526766.10	4188410.48	Картометрический метод	0.2	-

2. Сведения о характерных точках границ объекта					
Обозначение характерных точек части границы	Координаты, м		Метод определения координат характерной точки	Средняя квадратическая погрешность положения характерной точки (Mt), м	Описание обозначения точки на местности (при наличии)
	X	Y			
1	2	3	4	5	6
807	526767.45	4188412.21	Картометрический метод	0.2	-
ИК-199					
811	526545.17	4188797.37	Картометрический метод	0.2	-
812	526543.81	4188799.09	Картометрический метод	0.2	-
813	526542.09	4188797.74	Картометрический метод	0.2	-
814	526543.45	4188796.01	Картометрический метод	0.2	-
811	526545.17	4188797.37	Картометрический метод	0.2	-
ИК-200					
815	534274.75	4197207.85	Картометрический метод	0.2	-
816	534272.66	4197208.52	Картометрический метод	0.2	-
817	534271.99	4197206.43	Картометрический метод	0.2	-
818	534274.08	4197205.76	Картометрический метод	0.2	-
815	534274.75	4197207.85	Картометрический метод	0.2	-
ИК-201					
819	534293.22	4197264.74	Картометрический метод	0.2	-
820	534291.13	4197265.41	Картометрический метод	0.2	-
821	534290.45	4197263.30	Картометрический метод	0.2	-
822	534292.55	4197262.65	Картометрический метод	0.2	-
819	534293.22	4197264.74	Картометрический метод	0.2	-
ИК-202					
823	528878.10	4191262.30	Картометрический метод	0.2	-
824	528875.93	4191262.64	Картометрический метод	0.2	-
825	528875.60	4191260.47	Картометрический метод	0.2	-
826	528877.77	4191260.14	Картометрический метод	0.2	-
823	528878.10	4191262.30	Картометрический метод	0.2	-
ИК-203					
827	526750.05	4187936.00	Картометрический метод	0.2	-

2. Сведения о характерных точках границ объекта					
Обозначение характерных точек части границы	Координаты, м		Метод определения координат характерной точки	Средняя квадратическая погрешность положения характерной точки (M <sub>t</sub> ), м	Описание обозначения точки на местности (при наличии)
	X	Y			
1	2	3	4	5	6
828	526749.00	4187937.90	Картометрический метод	0.2	-
829	526747.10	4187936.85	Картометрический метод	0.2	-
830	526748.15	4187934.90	Картометрический метод	0.2	-
827	526750.05	4187936.00	Картометрический метод	0.2	-
ИК-204					
831	534763.22	4198464.46	Картометрический метод	0.2	-
832	534762.82	4198466.62	Картометрический метод	0.2	-
833	534760.66	4198466.22	Картометрический метод	0.2	-
834	534761.06	4198464.06	Картометрический метод	0.2	-
831	534763.22	4198464.46	Картометрический метод	0.2	-
ИК-205					
835	534751.87	4198526.61	Картометрический метод	0.2	-
836	534751.47	4198528.77	Картометрический метод	0.2	-
837	534749.31	4198528.37	Картометрический метод	0.2	-
838	534749.71	4198526.21	Картометрический метод	0.2	-
835	534751.87	4198526.61	Картометрический метод	0.2	-
ИК-206					
839	528917.60	4191521.02	Картометрический метод	0.2	-
840	528915.43	4191521.41	Картометрический метод	0.2	-
841	528915.04	4191519.25	Картометрический метод	0.2	-
842	528917.21	4191518.86	Картометрический метод	0.2	-
839	528917.60	4191521.02	Картометрический метод	0.2	-
ИК-207					
843	530517.11	4192544.87	Картометрический метод	0.2	-
844	530516.68	4192547.02	Картометрический метод	0.2	-
845	530514.53	4192546.59	Картометрический метод	0.2	-
846	530514.96	4192544.44	Картометрический метод	0.2	-

2. Сведения о характерных точках границ объекта					
Обозначение характерных точек части границы	Координаты, м		Метод определения координат характерной точки	Средняя квадратическая погрешность положения характерной точки (Mt), м	Описание обозначения точки на местности (при наличии)
	X	Y			
1	2	3	4	5	6
843	530517.11	4192544.87	Картометрический метод	0.2	-
ИК-208					
847	529436.83	4191928.69	Картометрический метод	0.2	-
848	529435.72	4191930.58	Картометрический метод	0.2	-
849	529433.83	4191929.47	Картометрический метод	0.2	-
850	529434.94	4191927.58	Картометрический метод	0.2	-
847	529436.83	4191928.69	Картометрический метод	0.2	-
ИК-209					
851	534566.83	4197701.47	Картометрический метод	0.2	-
852	534564.99	4197702.67	Картометрический метод	0.2	-
853	534563.79	4197700.83	Картометрический метод	0.2	-
854	534565.63	4197699.63	Картометрический метод	0.2	-
851	534566.83	4197701.47	Картометрический метод	0.2	-
ИК-210					
855	534694.97	4197897.08	Картометрический метод	0.2	-
856	534693.13	4197898.28	Картометрический метод	0.2	-
857	534691.93	4197896.44	Картометрический метод	0.2	-
858	534693.77	4197895.24	Картометрический метод	0.2	-
855	534694.97	4197897.08	Картометрический метод	0.2	-
ИК-211					
859	534635.32	4197805.85	Картометрический метод	0.2	-
860	534633.48	4197807.05	Картометрический метод	0.2	-
861	534632.28	4197805.21	Картометрический метод	0.2	-
862	534634.12	4197804.01	Картометрический метод	0.2	-
859	534635.32	4197805.85	Картометрический метод	0.2	-
ИК-212					
863	534080.52	4196478.28	Картометрический метод	0.2	-



2. Сведения о характерных точках границ объекта					
Обозначение характерных точек части границы	Координаты, м		Метод определения координат характерной точки	Средняя квадратическая погрешность положения характерной точки (M <sub>t</sub> ), м	Описание обозначения точки на местности (при наличии)
	X	Y			
1	2	3	4	5	6
864	534078.38	4196478.78	Картометрический метод	0.2	-
865	534077.88	4196476.64	Картометрический метод	0.2	-
866	534080.02	4196476.14	Картометрический метод	0.2	-
863	534080.52	4196478.28	Картометрический метод	0.2	-
ИК-213					
867	525760.81	4188645.57	Картометрический метод	0.2	-
868	525758.67	4188646.07	Картометрический метод	0.2	-
869	525758.17	4188643.93	Картометрический метод	0.2	-
870	525760.31	4188643.43	Картометрический метод	0.2	-
867	525760.81	4188645.57	Картометрический метод	0.2	-
ИК-214					
871	534002.87	4196151.79	Картометрический метод	0.2	-
872	534000.73	4196152.29	Картометрический метод	0.2	-
873	534000.23	4196150.15	Картометрический метод	0.2	-
874	534002.37	4196149.65	Картометрический метод	0.2	-
871	534002.87	4196151.79	Картометрический метод	0.2	-
ИК-215					
875	534166.87	4196845.09	Картометрический метод	0.2	-
876	534164.73	4196845.59	Картометрический метод	0.2	-
877	534164.23	4196843.45	Картометрический метод	0.2	-
878	534166.37	4196842.95	Картометрический метод	0.2	-
875	534166.87	4196845.09	Картометрический метод	0.2	-
ИК-216					
879	525825.33	4188630.47	Картометрический метод	0.2	-
880	525823.19	4188630.97	Картометрический метод	0.2	-
881	525822.69	4188628.83	Картометрический метод	0.2	-
882	525824.83	4188628.33	Картометрический метод	0.2	-

2. Сведения о характерных точках границ объекта					
Обозначение характерных точек части границы	Координаты, м		Метод определения координат характерной точки	Средняя квадратическая погрешность положения характерной точки (M <sub>t</sub> ), м	Описание обозначения точки на местности (при наличии)
	X	Y			
1	2	3	4	5	6
879	525825.33	4188630.47	Картометрический метод	0.2	-
ИК-217					
883	534124.67	4196666.64	Картометрический метод	0.2	-
884	534122.53	4196667.14	Картометрический метод	0.2	-
885	534122.03	4196665.00	Картометрический метод	0.2	-
886	534124.17	4196664.50	Картометрический метод	0.2	-
883	534124.67	4196666.64	Картометрический метод	0.2	-
ИК-218					
887	533945.83	4195905.82	Картометрический метод	0.2	-
888	533943.69	4195906.33	Картометрический метод	0.2	-
889	533943.19	4195904.19	Картометрический метод	0.2	-
890	533945.33	4195903.68	Картометрический метод	0.2	-
887	533945.83	4195905.82	Картометрический метод	0.2	-
ИК-219					
891	534154.17	4196791.83	Картометрический метод	0.2	-
892	534152.03	4196792.33	Картометрический метод	0.2	-
893	534151.53	4196790.19	Картометрический метод	0.2	-
894	534153.67	4196789.69	Картометрический метод	0.2	-
891	534154.17	4196791.83	Картометрический метод	0.2	-
ИК-220					
895	530692.67	4192574.99	Картометрический метод	0.2	-
896	530692.29	4192577.15	Картометрический метод	0.2	-
897	530690.13	4192576.77	Картометрический метод	0.2	-
898	530690.51	4192574.61	Картометрический метод	0.2	-
895	530692.67	4192574.99	Картометрический метод	0.2	-
ИК-221					
899	528672.72	4190631.72	Картометрический метод	0.2	-

2. Сведения о характерных точках границ объекта					
Обозначение характерных точек части границы	Координаты, м		Метод определения координат характерной точки	Средняя квадратическая погрешность положения характерной точки (M <sub>t</sub> ), м	Описание обозначения точки на местности (при наличии)
	X	Y			
1	2	3	4	5	6
900	528670.78	4190632.76	Картометрический метод	0.2	-
901	528669.74	4190630.82	Картометрический метод	0.2	-
902	528671.68	4190629.78	Картометрический метод	0.2	-
899	528672.72	4190631.72	Картометрический метод	0.2	-
ИК-222					
903	533232.41	4194737.26	Картометрический метод	0.2	-
904	533230.63	4194738.57	Картометрический метод	0.2	-
905	533229.33	4194736.78	Картометрический метод	0.2	-
906	533231.11	4194735.48	Картометрический метод	0.2	-
903	533232.41	4194737.26	Картометрический метод	0.2	-
ИК-223					
907	526275.62	4188585.22	Картометрический метод	0.2	-
908	526274.29	4188586.96	Картометрический метод	0.2	-
909	526272.54	4188585.63	Картометрический метод	0.2	-
910	526273.87	4188583.88	Картометрический метод	0.2	-
907	526275.62	4188585.22	Картометрический метод	0.2	-
ИК-224					
911	528992.22	4191670.10	Картометрический метод	0.2	-
912	528991.07	4191671.97	Картометрический метод	0.2	-
913	528989.20	4191670.82	Картометрический метод	0.2	-
914	528990.35	4191668.95	Картометрический метод	0.2	-
911	528992.22	4191670.10	Картометрический метод	0.2	-
ИК-225					
915	530193.82	4192376.15	Картометрический метод	0.2	-
916	530192.67	4192378.04	Картометрический метод	0.2	-
917	530190.80	4192376.87	Картометрический метод	0.2	-
918	530191.95	4192375.00	Картометрический метод	0.2	-

2. Сведения о характерных точках границ объекта					
Обозначение характерных точек части границы	Координаты, м		Метод определения координат характерной точки	Средняя квадратическая погрешность положения характерной точки (M <sub>t</sub> ), м	Описание обозначения точки на местности (при наличии)
	X	Y			
1	2	3	4	5	6
915	530193.82	4192376.15	Картометрический метод	0.2	-
ИК-226					
919	530241.36	4192405.40	Картометрический метод	0.2	-
920	530240.21	4192407.28	Картометрический метод	0.2	-
921	530238.34	4192406.13	Картометрический метод	0.2	-
922	530239.50	4192404.25	Картометрический метод	0.2	-
919	530241.36	4192405.40	Картометрический метод	0.2	-
ИК-227					
923	534818.71	4198165.65	Картометрический метод	0.2	-
924	534818.36	4198167.82	Картометрический метод	0.2	-
925	534816.19	4198167.47	Картометрический метод	0.2	-
926	534816.54	4198165.30	Картометрический метод	0.2	-
923	534818.71	4198165.65	Картометрический метод	0.2	-
ИК-228					
927	528726.82	4190731.46	Картометрический метод	0.2	-
928	528724.89	4190732.51	Картометрический метод	0.2	-
929	528723.84	4190730.58	Картометрический метод	0.2	-
930	528725.77	4190729.53	Картометрический метод	0.2	-
927	528726.82	4190731.46	Картометрический метод	0.2	-
ИК-229					
931	527679.46	4188406.39	Картометрический метод	0.2	-
932	527678.11	4188408.12	Картометрический метод	0.2	-
933	527676.38	4188406.77	Картометрический метод	0.2	-
934	527677.73	4188405.04	Картометрический метод	0.2	-
931	527679.46	4188406.39	Картометрический метод	0.2	-
ИК-230					
935	526439.87	4188714.49	Картометрический метод	0.2	-

2. Сведения о характерных точках границ объекта					
Обозначение характерных точек части границы	Координаты, м		Метод определения координат характерной точки	Средняя квадратическая погрешность положения характерной точки (M <sub>t</sub> ), м	Описание обозначения точки на местности (при наличии)
	X	Y			
1	2	3	4	5	6
936	526438.51	4188716.21	Картометрический метод	0.2	-
937	526436.79	4188714.85	Картометрический метод	0.2	-
938	526438.15	4188713.13	Картометрический метод	0.2	-
935	526439.87	4188714.49	Картометрический метод	0.2	-
ИК-231					
939	528587.17	4190473.16	Картометрический метод	0.2	-
940	528585.24	4190474.21	Картометрический метод	0.2	-
941	528584.19	4190472.28	Картометрический метод	0.2	-
942	528586.12	4190471.23	Картометрический метод	0.2	-
939	528587.17	4190473.16	Картометрический метод	0.2	-
ИК-232					
943	533133.61	4194587.95	Картометрический метод	0.2	-
944	533131.69	4194589.01	Картометрический метод	0.2	-
945	533130.63	4194587.09	Картометрический метод	0.2	-
946	533132.55	4194586.03	Картометрический метод	0.2	-
943	533133.61	4194587.95	Картометрический метод	0.2	-
ИК-233					
947	531199.17	4192739.79	Картометрический метод	0.2	-
948	531198.21	4192741.77	Картометрический метод	0.2	-
949	531196.23	4192740.81	Картометрический метод	0.2	-
950	531197.19	4192738.83	Картометрический метод	0.2	-
947	531199.17	4192739.79	Картометрический метод	0.2	-
ИК-234					
951	534533.67	4197651.11	Картометрический метод	0.2	-
952	534531.84	4197652.32	Картометрический метод	0.2	-
953	534530.63	4197650.49	Картометрический метод	0.2	-
954	534532.46	4197649.28	Картометрический метод	0.2	-

2. Сведения о характерных точках границ объекта					
Обозначение характерных точек части границы	Координаты, м		Метод определения координат характерной точки	Средняя квадратическая погрешность положения характерной точки (M <sub>t</sub> ), м	Описание обозначения точки на местности (при наличии)
	X	Y			
1	2	3	4	5	6
951	534533.67	4197651.11	Картометрический метод	0.2	-
ИК-235					
955	525185.05	4187747.05	Картометрический метод	0.2	-
956	525183.50	4187752.60	Картометрический метод	0.2	-
957	525181.40	4187752.00	Картометрический метод	0.2	-
958	525182.95	4187746.45	Картометрический метод	0.2	-
955	525185.05	4187747.05	Картометрический метод	0.2	-
ИК-236					
959	525200.10	4187733.55	Картометрический метод	0.2	-
960	525199.85	4187735.75	Картометрический метод	0.2	-
961	525194.20	4187735.15	Картометрический метод	0.2	-
962	525194.45	4187732.95	Картометрический метод	0.2	-
959	525200.10	4187733.55	Картометрический метод	0.2	-
ИК-237					
963	525056.90	4188210.50	Картометрический метод	0.2	-
964	525055.65	4188215.55	Картометрический метод	0.2	-
965	525053.55	4188215.00	Картометрический метод	0.2	-
966	525054.75	4188209.95	Картометрический метод	0.2	-
963	525056.90	4188210.50	Картометрический метод	0.2	-
ИК-238					
967	525139.50	4187913.25	Картометрический метод	0.2	-
968	525137.95	4187914.85	Картометрический метод	0.2	-
969	525136.40	4187913.30	Картометрический метод	0.2	-
970	525137.95	4187911.70	Картометрический метод	0.2	-
967	525139.50	4187913.25	Картометрический метод	0.2	-
ИК-239					
971	525172.30	4187795.40	Картометрический метод	0.2	-

2. Сведения о характерных точках границ объекта					
Обозначение характерных точек части границы	Координаты, м		Метод определения координат характерной точки	Средняя квадратическая погрешность положения характерной точки (M <sub>t</sub> ), м	Описание обозначения точки на местности (при наличии)
	X	Y			
1	2	3	4	5	6
972	525170.75	4187796.95	Картометрический метод	0.2	-
973	525169.20	4187795.40	Картометрический метод	0.2	-
974	525170.75	4187793.85	Картометрический метод	0.2	-
971	525172.30	4187795.40	Картометрический метод	0.2	-
ИК-240					
975	525122.05	4187976.95	Картометрический метод	0.2	-
976	525120.50	4187978.50	Картометрический метод	0.2	-
977	525118.95	4187976.95	Картометрический метод	0.2	-
978	525120.50	4187975.40	Картометрический метод	0.2	-
975	525122.05	4187976.95	Картометрический метод	0.2	-
ИК-241					
979	525104.85	4188038.75	Картометрический метод	0.2	-
980	525103.30	4188040.30	Картометрический метод	0.2	-
981	525101.75	4188038.75	Картометрический метод	0.2	-
982	525103.30	4188037.20	Картометрический метод	0.2	-
979	525104.85	4188038.75	Картометрический метод	0.2	-
ИК-242					
983	525087.50	4188101.55	Картометрический метод	0.2	-
984	525085.95	4188103.10	Картометрический метод	0.2	-
985	525084.40	4188101.55	Картометрический метод	0.2	-
986	525085.95	4188100.00	Картометрический метод	0.2	-
983	525087.50	4188101.55	Картометрический метод	0.2	-
ИК-243					
987	525070.90	4188161.55	Картометрический метод	0.2	-
988	525069.35	4188163.10	Картометрический метод	0.2	-
989	525067.80	4188161.55	Картометрический метод	0.2	-
990	525069.35	4188160.00	Картометрический метод	0.2	-



2. Сведения о характерных точках границ объекта					
Обозначение характерных точек части границы	Координаты, м		Метод определения координат характерной точки	Средняя квадратическая погрешность положения характерной точки (M <sub>t</sub> ), м	Описание обозначения точки на местности (при наличии)
	X	Y			
1	2	3	4	5	6
987	525070.90	4188161.55	Картометрический метод	0.2	-
ИК-244					
991	525155.55	4187854.95	Картометрический метод	0.2	-
992	525154.00	4187856.50	Картометрический метод	0.2	-
993	525152.45	4187854.95	Картометрический метод	0.2	-
994	525154.00	4187853.40	Картометрический метод	0.2	-
991	525155.55	4187854.95	Картометрический метод	0.2	-
ИК-245					
995	525039.15	4188277.15	Картометрический метод	0.2	-
996	525037.60	4188278.70	Картометрический метод	0.2	-
997	525036.05	4188277.15	Картометрический метод	0.2	-
998	525037.60	4188275.60	Картометрический метод	0.2	-
995	525039.15	4188277.15	Картометрический метод	0.2	-
ИК-246					
999	525388.67	4188731.71	Картометрический метод	0.2	-
1000	525386.53	4188732.21	Картометрический метод	0.2	-
1001	525386.03	4188730.07	Картометрический метод	0.2	-
1002	525388.17	4188729.57	Картометрический метод	0.2	-
999	525388.67	4188731.71	Картометрический метод	0.2	-
ИК-247					
1003	530401.05	4192506.12	Картометрический метод	0.2	-
1004	530399.95	4192508.03	Картометрический метод	0.2	-
1005	530393.11	4192504.12	Картометрический метод	0.2	-
1006	530394.21	4192502.21	Картометрический метод	0.2	-
1003	530401.05	4192506.12	Картометрический метод	0.2	-
ИК-248					
1007	534406.57	4197454.36	Картометрический метод	0.2	-

2. Сведения о характерных точках границ объекта					
Обозначение характерных точек части границы	Координаты, м		Метод определения координат характерной точки	Средняя квадратическая погрешность положения характерной точки (M <sub>t</sub> ), м	Описание обозначения точки на местности (при наличии)
	X	Y			
1	2	3	4	5	6
1008	534399.94	4197458.24	Картометрический метод	0.2	-
1009	534399.30	4197450.95	Картометрический метод	0.2	-
1010	534401.50	4197450.75	Картометрический метод	0.2	-
1011	534405.45	4197452.46	Картометрический метод	0.2	-
1007	534406.57	4197454.36	Картометрический метод	0.2	-
ИК-249					
1012	534320.47	4197348.24	Картометрический метод	0.2	-
1013	534318.38	4197348.91	Картометрический метод	0.2	-
1014	534316.25	4197342.29	Картометрический метод	0.2	-
1015	534318.34	4197341.62	Картометрический метод	0.2	-
1012	534320.47	4197348.24	Картометрический метод	0.2	-
ИК-250					
1016	534354.05	4197443.01	Картометрический метод	0.2	-
1017	534347.18	4197445.84	Картометрический метод	0.2	-
1018	534348.03	4197439.01	Картометрический метод	0.2	-
1019	534350.21	4197439.29	Картометрический метод	0.2	-
1020	534353.21	4197440.97	Картометрический метод	0.2	-
1016	534354.05	4197443.01	Картометрический метод	0.2	-
ИК-251					
1021	534331.30	4197382.71	Картометрический метод	0.2	-
1022	534329.21	4197383.40	Картометрический метод	0.2	-
1023	534328.52	4197381.31	Картометрический метод	0.2	-
1024	534330.61	4197380.62	Картометрический метод	0.2	-
1021	534331.30	4197382.71	Картометрический метод	0.2	-
ИК-252					
1025	528488.22	4190290.18	Картометрический метод	0.2	-
1026	528486.32	4190291.28	Картометрический метод	0.2	-

2. Сведения о характерных точках границ объекта					
Обозначение характерных точек части границы	Координаты, м		Метод определения координат характерной точки	Средняя квадратическая погрешность положения характерной точки (M <sub>t</sub> ), м	Описание обозначения точки на местности (при наличии)
	X	Y			
1	2	3	4	5	6
1027	528485.22	4190289.38	Картометрический метод	0.2	-
1028	528487.12	4190288.28	Картометрический метод	0.2	-
1025	528488.22	4190290.18	Картометрический метод	0.2	-
ИК-253					
1029	530142.72	4192344.69	Картометрический метод	0.2	-
1030	530141.58	4192346.57	Картометрический метод	0.2	-
1031	530139.70	4192345.43	Картометрический метод	0.2	-
1032	530140.84	4192343.55	Картометрический метод	0.2	-
1029	530142.72	4192344.69	Картометрический метод	0.2	-
ИК-254					
1033	531030.40	4192657.92	Картометрический метод	0.2	-
1034	531029.44	4192659.90	Картометрический метод	0.2	-
1035	531027.46	4192658.94	Картометрический метод	0.2	-
1036	531028.42	4192656.96	Картометрический метод	0.2	-
1033	531030.40	4192657.92	Картометрический метод	0.2	-
ИК-255					
1037	531087.43	4192685.57	Картометрический метод	0.2	-
1038	531086.47	4192687.55	Картометрический метод	0.2	-
1039	531084.49	4192686.59	Картометрический метод	0.2	-
1040	531085.45	4192684.61	Картометрический метод	0.2	-
1037	531087.43	4192685.57	Картометрический метод	0.2	-
ИК-256					
1041	532290.73	4193364.65	Картометрический метод	0.2	-
1042	532290.73	4193366.85	Картометрический метод	0.2	-
1043	532288.53	4193366.85	Картометрический метод	0.2	-
1044	532288.53	4193364.65	Картометрический метод	0.2	-
1041	532290.73	4193364.65	Картометрический метод	0.2	-

2. Сведения о характерных точках границ объекта					
Обозначение характерных точек части границы	Координаты, м		Метод определения координат характерной точки	Средняя квадратическая погрешность положения характерной точки (M <sub>t</sub> ), м	Описание обозначения точки на местности (при наличии)
	X	Y			
1	2	3	4	5	6
ИК-257					
1045	532239.11	4193324.82	Картометрический метод	0.2	-
1046	532237.98	4193326.22	Картометрический метод	0.2	-
1047	532234.55	4193330.48	Картометрический метод	0.2	-
1048	532232.83	4193329.10	Картометрический метод	0.2	-
1049	532236.50	4193324.54	Картометрический метод	0.2	-
1050	532237.39	4193323.44	Картометрический метод	0.2	-
1045	532239.11	4193324.82	Картометрический метод	0.2	-
ИК-258					
1051	532152.38	4193230.73	Картометрический метод	0.2	-
1052	532152.38	4193231.91	Картометрический метод	0.2	-
1053	532152.38	4193232.93	Картометрический метод	0.2	-
1054	532150.18	4193232.93	Картометрический метод	0.2	-
1055	532150.18	4193230.73	Картометрический метод	0.2	-
1056	532150.85	4193230.73	Картометрический метод	0.2	-
1051	532152.38	4193230.73	Картометрический метод	0.2	-
ИК-259					
1057	532109.19	4193180.90	Картометрический метод	0.2	-
1058	532107.73	4193183.10	Картометрический метод	0.2	-
1059	532104.75	4193187.56	Картометрический метод	0.2	-
1060	532102.91	4193186.34	Картометрический метод	0.2	-
1061	532101.16	4193179.31	Картометрический метод	0.2	-
1062	532102.13	4193177.10	Картометрический метод	0.2	-
1057	532109.19	4193180.90	Картометрический метод	0.2	-
ИК-260					
1063	532051.38	4193152.38	Картометрический метод	0.2	-
1064	532051.38	4193154.58	Картометрический метод	0.2	-

2. Сведения о характерных точках границ объекта					
Обозначение характерных точек части границы	Координаты, м		Метод определения координат характерной точки	Средняя квадратическая погрешность положения характерной точки (M <sub>t</sub> ), м	Описание обозначения точки на местности (при наличии)
	X	Y			
1	2	3	4	5	6
1065	532049.18	4193154.58	Картометрический метод	0.2	-
1066	532049.18	4193152.38	Картометрический метод	0.2	-
1063	532051.38	4193152.38	Картометрический метод	0.2	-
ИК-261					
1067	531991.69	4193123.47	Картометрический метод	0.2	-
1068	531991.69	4193125.67	Картометрический метод	0.2	-
1069	531989.49	4193125.67	Картометрический метод	0.2	-
1070	531989.49	4193123.47	Картометрический метод	0.2	-
1067	531991.69	4193123.47	Картометрический метод	0.2	-
ИК-262					
1071	531930.28	4193093.76	Картометрический метод	0.2	-
1072	531930.28	4193094.64	Картометрический метод	0.2	-
1073	531930.28	4193095.96	Картометрический метод	0.2	-
1074	531928.08	4193095.96	Картометрический метод	0.2	-
1075	531928.08	4193093.76	Картометрический метод	0.2	-
1076	531928.84	4193093.76	Картометрический метод	0.2	-
1071	531930.28	4193093.76	Картометрический метод	0.2	-
ИК-263					
1077	531877.32	4193068.19	Картометрический метод	0.2	-
1078	531877.32	4193070.39	Картометрический метод	0.2	-
1079	531875.12	4193070.39	Картометрический метод	0.2	-
1080	531875.12	4193068.19	Картометрический метод	0.2	-
1077	531877.32	4193068.19	Картометрический метод	0.2	-
ИК-264					
1081	531817.29	4193039.29	Картометрический метод	0.2	-
1082	531817.29	4193041.49	Картометрический метод	0.2	-
1083	531815.09	4193041.49	Картометрический метод	0.2	-

2. Сведения о характерных точках границ объекта					
Обозначение характерных точек части границы	Координаты, м		Метод определения координат характерной точки	Средняя квадратическая погрешность положения характерной точки (M <sub>t</sub> ), м	Описание обозначения точки на местности (при наличии)
	X	Y			
1	2	3	4	5	6
1084	531815.09	4193039.29	Картометрический метод	0.2	-
1081	531817.29	4193039.29	Картометрический метод	0.2	-
ИК-265					
1085	531764.43	4193013.88	Картометрический метод	0.2	-
1086	531764.43	4193016.08	Картометрический метод	0.2	-
1087	531762.23	4193016.08	Картометрический метод	0.2	-
1088	531762.23	4193013.88	Картометрический метод	0.2	-
1085	531764.43	4193013.88	Картометрический метод	0.2	-
ИК-266					
1089	531713.23	4192988.95	Картометрический метод	0.2	-
1090	531713.23	4192991.15	Картометрический метод	0.2	-
1091	531711.03	4192991.15	Картометрический метод	0.2	-
1092	531711.03	4192988.95	Картометрический метод	0.2	-
1089	531713.23	4192988.95	Картометрический метод	0.2	-
ИК-267					
1093	531679.24	4192972.63	Картометрический метод	0.2	-
1094	531679.24	4192974.83	Картометрический метод	0.2	-
1095	531677.04	4192974.83	Картометрический метод	0.2	-
1096	531677.04	4192972.63	Картометрический метод	0.2	-
1093	531679.24	4192972.63	Картометрический метод	0.2	-
ИК-268					
1097	531631.51	4192949.86	Картометрический метод	0.2	-
1098	531631.51	4192952.06	Картометрический метод	0.2	-
1099	531629.31	4192952.06	Картометрический метод	0.2	-
1100	531629.31	4192949.86	Картометрический метод	0.2	-
1097	531631.51	4192949.86	Картометрический метод	0.2	-
ИК-269					

2. Сведения о характерных точках границ объекта					
Обозначение характерных точек части границы	Координаты, м		Метод определения координат характерной точки	Средняя квадратическая погрешность положения характерной точки (M <sub>t</sub> ), м	Описание обозначения точки на местности (при наличии)
	X	Y			
1	2	3	4	5	6
1101	531580.06	4192924.51	Картометрический метод	0.2	-
1102	531580.06	4192926.71	Картометрический метод	0.2	-
1103	531577.86	4192926.71	Картометрический метод	0.2	-
1104	531577.86	4192924.51	Картометрический метод	0.2	-
1101	531580.06	4192924.51	Картометрический метод	0.2	-
ИК-270					
1105	531530.84	4192900.34	Картометрический метод	0.2	-
1106	531530.84	4192902.54	Картометрический метод	0.2	-
1107	531528.64	4192902.54	Картометрический метод	0.2	-
1108	531528.64	4192900.34	Картометрический метод	0.2	-
1105	531530.84	4192900.34	Картометрический метод	0.2	-
ИК-271					
1109	531482.09	4192876.75	Картометрический метод	0.2	-
1110	531482.09	4192878.95	Картометрический метод	0.2	-
1111	531479.89	4192878.95	Картометрический метод	0.2	-
1112	531479.89	4192876.75	Картометрический метод	0.2	-
1109	531482.09	4192876.75	Картометрический метод	0.2	-
ИК-272					
1113	534871.16	4198961.42	Картометрический метод	0.2	-
1114	534870.06	4198961.86	Картометрический метод	0.2	-
1115	534869.11	4198962.23	Картометрический метод	0.2	-
1116	534868.30	4198960.18	Картометрический метод	0.2	-
1117	534869.04	4198959.89	Картометрический метод	0.2	-
1118	534870.35	4198959.37	Картометрический метод	0.2	-
1113	534871.16	4198961.42	Картометрический метод	0.2	-
ИК-273					
1119	534896.15	4199025.70	Картометрический метод	0.2	-



2. Сведения о характерных точках границ объекта					
Обозначение характерных точек части границы	Координаты, м		Метод определения координат характерной точки	Средняя квадратическая погрешность положения характерной точки (Mt), м	Описание обозначения точки на местности (при наличии)
	X	Y			
1	2	3	4	5	6
1120	534895.30	4199026.05	Картометрический метод	0.2	-
1121	534894.09	4199026.48	Картометрический метод	0.2	-
1122	534893.31	4199024.42	Картометрический метод	0.2	-
1123	534894.45	4199023.95	Картометрический метод	0.2	-
1124	534895.37	4199023.64	Картометрический метод	0.2	-
1119	534896.15	4199025.70	Картометрический метод	0.2	-
ИК-274					
1125	534923.27	4199099.95	Картометрический метод	0.2	-
1126	534921.24	4199100.84	Картометрический метод	0.2	-
1127	534918.68	4199094.99	Картометрический метод	0.2	-
1128	534920.71	4199094.10	Картометрический метод	0.2	-
1125	534923.27	4199099.95	Картометрический метод	0.2	-
ИК-275					
1129	534954.59	4199160.35	Картометрический метод	0.2	-
1130	534952.61	4199161.29	Картометрический метод	0.2	-
1131	534951.67	4199159.31	Картометрический метод	0.2	-
1132	534953.65	4199158.37	Картометрический метод	0.2	-
1129	534954.59	4199160.35	Картометрический метод	0.2	-
ИК-276					
1133	534983.28	4199227.18	Картометрический метод	0.2	-
1134	534981.21	4199227.94	Картометрический метод	0.2	-
1135	534978.85	4199221.57	Картометрический метод	0.2	-
1136	534980.92	4199220.81	Картометрический метод	0.2	-
1133	534983.28	4199227.18	Картометрический метод	0.2	-
ИК-277					
1137	535001.66	4199287.04	Картометрический метод	0.2	-
1138	534999.55	4199287.65	Картометрический метод	0.2	-

2. Сведения о характерных точках границ объекта					
Обозначение характерных точек части границы	Координаты, м		Метод определения координат характерной точки	Средняя квадратическая погрешность положения характерной точки (M <sub>t</sub> ), м	Описание обозначения точки на местности (при наличии)
	X	Y			
1	2	3	4	5	6
1139	534998.94	4199285.54	Картометрический метод	0.2	-
1140	535001.05	4199284.93	Картометрический метод	0.2	-
1137	535001.66	4199287.04	Картометрический метод	0.2	-
ИК-278					
1141	535019.58	4199354.21	Картометрический метод	0.2	-
1142	535017.45	4199354.78	Картометрический метод	0.2	-
1143	535016.88	4199352.65	Картометрический метод	0.2	-
1144	535019.01	4199352.08	Картометрический метод	0.2	-
1141	535019.58	4199354.21	Картометрический метод	0.2	-
ИК-279					
1145	535035.07	4199412.16	Картометрический метод	0.2	-
1146	535032.95	4199412.76	Картометрический метод	0.2	-
1147	535032.35	4199410.64	Картометрический метод	0.2	-
1148	535034.47	4199410.04	Картометрический метод	0.2	-
1145	535035.07	4199412.16	Картометрический метод	0.2	-
ИК-280					
1149	535054.15	4199475.17	Картометрический метод	0.2	-
1150	535052.09	4199475.95	Картометрический метод	0.2	-
1151	535049.94	4199470.32	Картометрический метод	0.2	-
1152	535052.01	4199469.53	Картометрический метод	0.2	-
1149	535054.15	4199475.17	Картометрический метод	0.2	-
ИК-281					
1153	535154.21	4199665.69	Картометрический метод	0.2	-
1154	535152.22	4199666.64	Картометрический метод	0.2	-
1155	535151.27	4199664.65	Картометрический метод	0.2	-
1156	535153.25	4199663.70	Картометрический метод	0.2	-
1153	535154.21	4199665.69	Картометрический метод	0.2	-

2. Сведения о характерных точках границ объекта					
Обозначение характерных точек части границы	Координаты, м		Метод определения координат характерной точки	Средняя квадратическая погрешность положения характерной точки (Мт), м	Описание обозначения точки на местности (при наличии)
	X	Y			
1	2	3	4	5	6
ИК-282					
1157	535175.15	4199704.46	Картометрический метод	0.2	-
1158	535173.22	4199705.51	Картометрический метод	0.2	-
1159	535172.17	4199703.58	Картометрический метод	0.2	-
1160	535174.10	4199702.53	Картометрический метод	0.2	-
1157	535175.15	4199704.46	Картометрический метод	0.2	-
ИК-283					
1161	535186.28	4199725.72	Картометрический метод	0.2	-
1162	535184.26	4199726.58	Картометрический метод	0.2	-
1163	535181.28	4199719.59	Картометрический метод	0.2	-
1164	535183.30	4199718.73	Картометрический метод	0.2	-
1161	535186.28	4199725.72	Картометрический метод	0.2	-
ИК-284					
1165	535191.46	4199743.94	Картометрический метод	0.2	-
1166	535189.33	4199744.45	Картометрический метод	0.2	-
1167	535187.67	4199737.54	Картометрический метод	0.2	-
1168	535189.80	4199737.03	Картометрический метод	0.2	-
1165	535191.46	4199743.94	Картометрический метод	0.2	-
ИК-285					
1169	535199.73	4199795.91	Картометрический метод	0.2	-
1170	535197.56	4199796.26	Картометрический метод	0.2	-
1171	535197.21	4199794.09	Картометрический метод	0.2	-
1172	535199.38	4199793.74	Картометрический метод	0.2	-
1169	535199.73	4199795.91	Картометрический метод	0.2	-
ИК-286					
1173	535173.64	4200266.75	Картометрический метод	0.2	-
1174	535173.34	4200268.93	Картометрический метод	0.2	-

2. Сведения о характерных точках границ объекта					
Обозначение характерных точек части границы	Координаты, м		Метод определения координат характерной точки	Средняя квадратическая погрешность положения характерной точки (M <sub>t</sub> ), м	Описание обозначения точки на местности (при наличии)
	X	Y			
1	2	3	4	5	6
1175	535171.16	4200268.63	Картометрический метод	0.2	-
1176	535171.46	4200266.45	Картометрический метод	0.2	-
1173	535173.64	4200266.75	Картометрический метод	0.2	-
ИК-287					
1177	535164.40	4200327.68	Картометрический метод	0.2	-
1178	535163.50	4200334.84	Картометрический метод	0.2	-
1179	535161.32	4200334.57	Картометрический метод	0.2	-
1180	535162.22	4200327.41	Картометрический метод	0.2	-
1177	535164.40	4200327.68	Картометрический метод	0.2	-
ИК-288					
1181	535158.06	4200389.23	Картометрический метод	0.2	-
1182	535157.89	4200391.42	Картометрический метод	0.2	-
1183	535155.70	4200391.25	Картометрический метод	0.2	-
1184	535155.87	4200389.06	Картометрический метод	0.2	-
1181	535158.06	4200389.23	Картометрический метод	0.2	-
ИК-289					
1185	535177.77	4200233.89	Картометрический метод	0.2	-
1186	535176.53	4200240.12	Картометрический метод	0.2	-
1187	535174.36	4200239.68	Картометрический метод	0.2	-
1188	535175.60	4200233.45	Картометрический метод	0.2	-
1185	535177.77	4200233.89	Картометрический метод	0.2	-
ИК-290					
1189	535209.05	4199854.43	Картометрический метод	0.2	-
1190	535206.88	4199854.78	Картометрический метод	0.2	-
1191	535206.53	4199852.61	Картометрический метод	0.2	-
1192	535208.70	4199852.26	Картометрический метод	0.2	-
1189	535209.05	4199854.43	Картометрический метод	0.2	-

2. Сведения о характерных точках границ объекта					
Обозначение характерных точек части границы	Координаты, м		Метод определения координат характерной точки	Средняя квадратическая погрешность положения характерной точки (Mt), м	Описание обозначения точки на местности (при наличии)
	X	Y			
1	2	3	4	5	6
ИК-291					
1193	535154.66	4200453.81	Картометрический метод	0.2	-
1194	535154.54	4200456.01	Картометрический метод	0.2	-
1195	535152.34	4200455.89	Картометрический метод	0.2	-
1196	535152.46	4200453.69	Картометрический метод	0.2	-
1193	535154.66	4200453.81	Картометрический метод	0.2	-
3. Сведения о характерных точках части (частей) границы объекта					
Обозначение характерных точек части границы	Координаты, м		Метод определения координат характерной точки	Средняя квадратическая погрешность положения характерной точки (Mt), м	Описание обозначения точки на местности (при наличии)
	X	Y			
1	2	3	4	5	6
-	-	-	-	-	-



**Текстовое описание местоположения границ  
населенных пунктов, территориальных зон, особо охраняемых природных  
территорий, зон с особыми условиями использования территорий**

<b>Прохождение границы</b>		<b>Описание прохождения границы</b>
<b>от точки</b>	<b>до точки</b>	
<b>1</b>	<b>2</b>	<b>3</b>
-	-	-








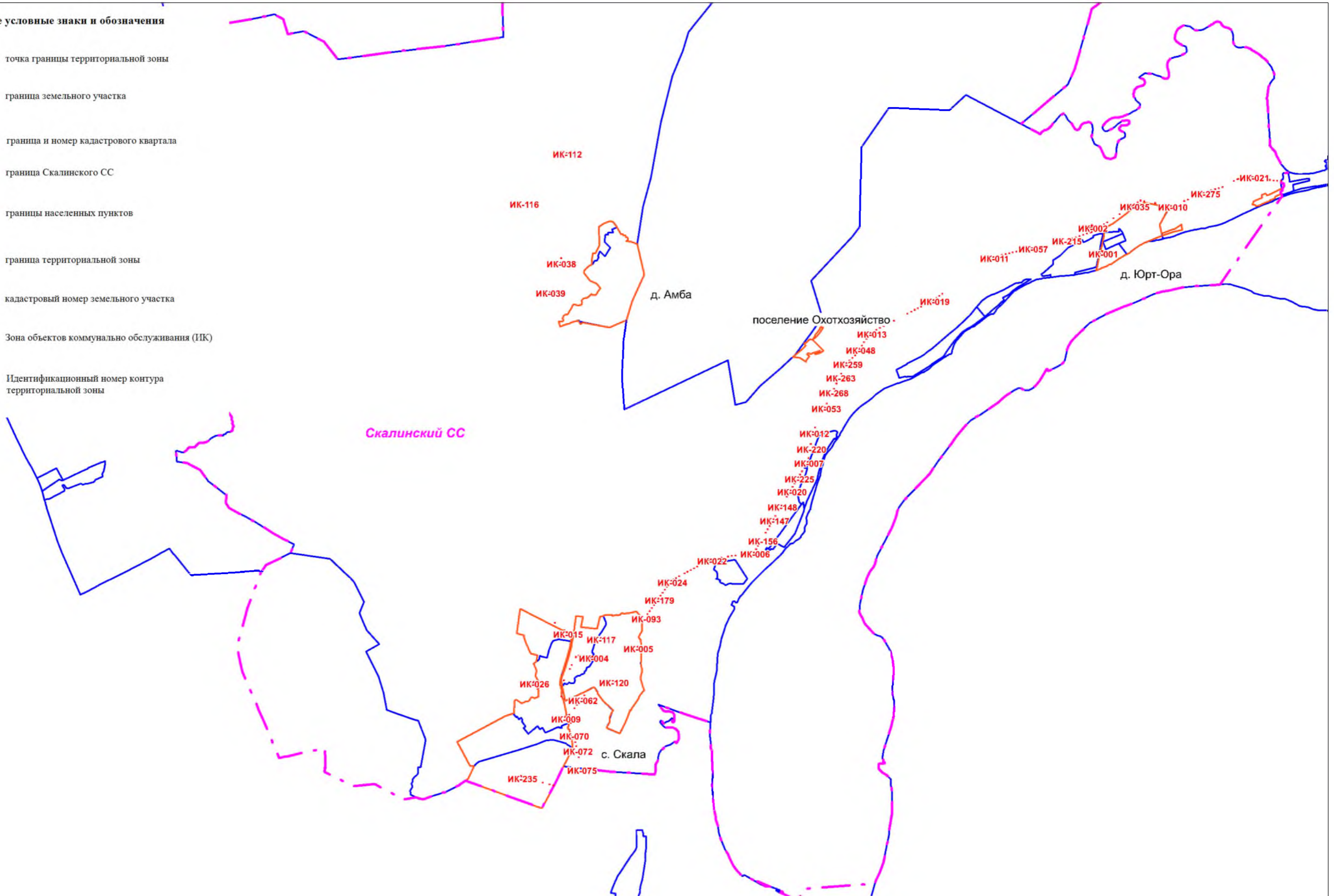
# Описание местоположения границ

Зона объектов коммунально обслуживания (ИК)

План границ объекта землеустройства

### Используемые условные знаки и обозначения

-  1 точка границы территориальной зоны
-  граница земельного участка
-  54:10:028202 граница и номер кадастрового квартала
-  граница Скалинского СС
-  границы населенных пунктов
-  граница территориальной зоны
-  :3 кадастровый номер земельного участка
-  ИК Зона объектов коммунально обслуживания (ИК)
-  ИК-001 Идентификационный номер контура территориальной зоны



Масштаб 1:60000

# ОПИСАНИЕ МЕСТОПОЛОЖЕНИЯ ГРАНИЦ

## Зона объектов связи (ИС)

(наименование объекта, местоположение границ которого описано (далее - объект))

### Раздел 1

#### Сведения об объекте

№ п/п	Характеристики объекта	Описание характеристик
1	2	3
1.	Местоположение объекта	Новосибирская область, район Кольванский, сельсовет Скалинский
2.	Площадь объекта +/- величина погрешности определения площади (P +/- Дельта P)	1199 +/- 24 м <sup>2</sup>
3.	Иные характеристики объекта	<p><u>Основные виды РИ (код вида РИ):</u> - Связь (6.8)</p> <p><u>Условно разрешенные виды разрешенного использования (код вида РИ):</u> Не устанавливается</p> <p><u>Вспомогательные виды РИ (код вида РИ):</u> - Предоставление коммунальных услуг (3.1.1) - Служебные гаражи (4.9) S min – 0,01 га, S - max 5,0 га; Отступ min - 3 м; Этаж min -1 ед., Этаж max - 4 ед.; Процент застройки min – 10%, max – 50%.</p> <p>S min – 0,0001 га, S max 50,0 га; Отступ min - не устанавливается; Этаж min -1 ед., Этаж max - 10 ед.; Процент застройки min – 10%, Процент застройки max – 90%.</p>

**Раздел 2****Сведения о местоположении границ объекта**

1. Система координат МСК НСО, зона 4

2. Сведения о характерных точках границ объекта

Обозначение характерных точек границ	Координаты, м		Метод определения координат характерной точки	Средняя квадратическая погрешность положения характерной точки (Mt), м	Описание обозначения точки на местности (при наличии)
	X	Y			
1	2	3	4	5	6
ИС-001					
1	526923.21	4189169.02	Картометрический метод	0.2	-
2	526906.61	4189172.00	Картометрический метод	0.2	-
3	526902.93	4189151.63	Картометрический метод	0.2	-
4	526905.51	4189151.16	Картометрический метод	0.2	-
5	526919.91	4189148.56	Картометрический метод	0.2	-
1	526923.21	4189169.02	Картометрический метод	0.2	-
ИС-002					
6	527172.80	4188961.13	Картометрический метод	0.2	-
7	527156.52	4188961.13	Картометрический метод	0.2	-
8	527156.52	4188949.29	Картометрический метод	0.2	-
9	527156.52	4188944.85	Картометрический метод	0.2	-
10	527172.80	4188944.85	Картометрический метод	0.2	-
11	527172.80	4188953.89	Картометрический метод	0.2	-
6	527172.80	4188961.13	Картометрический метод	0.2	-
ИС-003					
12	533094.72	4189202.66	Картометрический метод	0.2	-
13	533080.81	4189208.24	Картометрический метод	0.2	-

2. Сведения о характерных точках границ объекта					
Обозначение характерных точек части границы	Координаты, м		Метод определения координат характерной точки	Средняя квадратическая погрешность положения характерной точки (Mt), м	Описание обозначения точки на местности (при наличии)
	X	Y			
1	2	3	4	5	6
14	533075.26	4189194.21	Картометрический метод	0.2	-
15	533089.20	4189188.73	Картометрический метод	0.2	-
12	533094.72	4189202.66	Картометрический метод	0.2	-
ИС-004					
16	527670.09	4189014.79	Картометрический метод	0.2	-
17	527664.01	4189027.52	Картометрический метод	0.2	-
18	527651.24	4189021.43	Картометрический метод	0.2	-
19	527657.34	4189008.68	Картометрический метод	0.2	-
16	527670.09	4189014.79	Картометрический метод	0.2	-
ИС-005					
20	532998.40	4189113.35	Картометрический метод	0.2	-
21	532990.69	4189120.73	Картометрический метод	0.2	-
22	532984.20	4189114.58	Картометрический метод	0.2	-
23	532992.25	4189106.53	Картометрический метод	0.2	-
20	532998.40	4189113.35	Картометрический метод	0.2	-
ИС-006					
24	526914.39	4189136.45	Картометрический метод	0.2	-
25	526908.36	4189137.23	Картометрический метод	0.2	-
26	526906.38	4189137.48	Картометрический метод	0.2	-
27	526905.85	4189133.05	Картометрический метод	0.2	-
28	526908.02	4189132.77	Картометрический метод	0.2	-
29	526913.87	4189132.03	Картометрический метод	0.2	-
24	526914.39	4189136.45	Картометрический метод	0.2	-
ИС-007					
30	527780.07	4188566.02	Картометрический метод	0.2	-
31	527779.90	4188569.17	Картометрический метод	0.2	-
32	527776.75	4188569.02	Картометрический метод	0.2	-

## 2. Сведения о характерных точках границ объекта

Обозначение характерных точек части границы	Координаты, м		Метод определения координат характерной точки	Средняя квадратическая погрешность положения характерной точки (Mt), м	Описание обозначения точки на местности (при наличии)
	X	Y			
1	2	3	4	5	6
33	527776.92	4188565.86	Картометрический метод	0.2	-
30	527780.07	4188566.02	Картометрический метод	0.2	-
ИС-008					
34	532731.10	4188463.77	Картометрический метод	0.2	-
35	532728.06	4188464.62	Картометрический метод	0.2	-
36	532727.22	4188461.57	Картометрический метод	0.2	-
37	532730.26	4188460.74	Картометрический метод	0.2	-
34	532731.10	4188463.77	Картометрический метод	0.2	-

### Раздел 3

#### Сведения о местоположении измененных (уточненных) границ объекта

1. Система координат -

2. Сведения о характерных точках границ объекта

Обозначение характерных точек границ	Существующие координаты, м		Измененные (уточненные) координаты, м		Метод определения координат характерной точки	Средняя квадратическая погрешность положения характерной точки (Mt), м	Описание обозначения точки на местности (при наличии)
	X	Y	X	Y			
1	2	3	4	5	6	7	8
-	-	-	-	-	-	-	

3. Сведения о характерных точках части (частей) границы объекта

Обозначение характерных точек части границы	Существующие координаты, м		Измененные (уточненные) координаты, м		Метод определения координат характерной точки	Средняя квадратическая погрешность положения характерной точки (Mt), м	Описание обозначения точки на местности (при наличии)
	X	Y	X	Y			
1	2	3	4	5	6	7	8
-	-	-	-	-	-	-	

**Текстовое описание местоположения границ  
населенных пунктов, территориальных зон, особо охраняемых природных  
территорий, зон с особыми условиями использования территорий**

Прохождение границы		Описание прохождения границы
от точки	до точки	
1	2	3
1	2	-
2	3	-
3	4	-
4	5	-
5	1	-
6	7	-
7	8	-
8	9	-
9	10	-
10	11	-
11	6	-
12	13	-
13	14	-
14	15	-
15	12	-
16	17	-



**Текстовое описание местоположения границ  
населенных пунктов, территориальных зон, особо охраняемых природных  
территорий, зон с особыми условиями использования территорий**

Прохождение границы		Описание прохождения границы
от точки	до точки	
1	2	3
17	18	-
18	19	-
19	16	-
20	21	-
21	22	-
22	23	-
23	20	-
24	25	-
25	26	-
26	27	-
27	28	-
28	29	-
29	24	-
30	31	-
31	32	-
32	33	-

**Текстовое описание местоположения границ  
населенных пунктов, территориальных зон, особо охраняемых природных  
территорий, зон с особыми условиями использования территорий**










Прохождение границы		Описание прохождения границы
от точки	до точки	
1	2	3
33	30	-
34	35	-
35	36	-
36	37	-
37	34	-

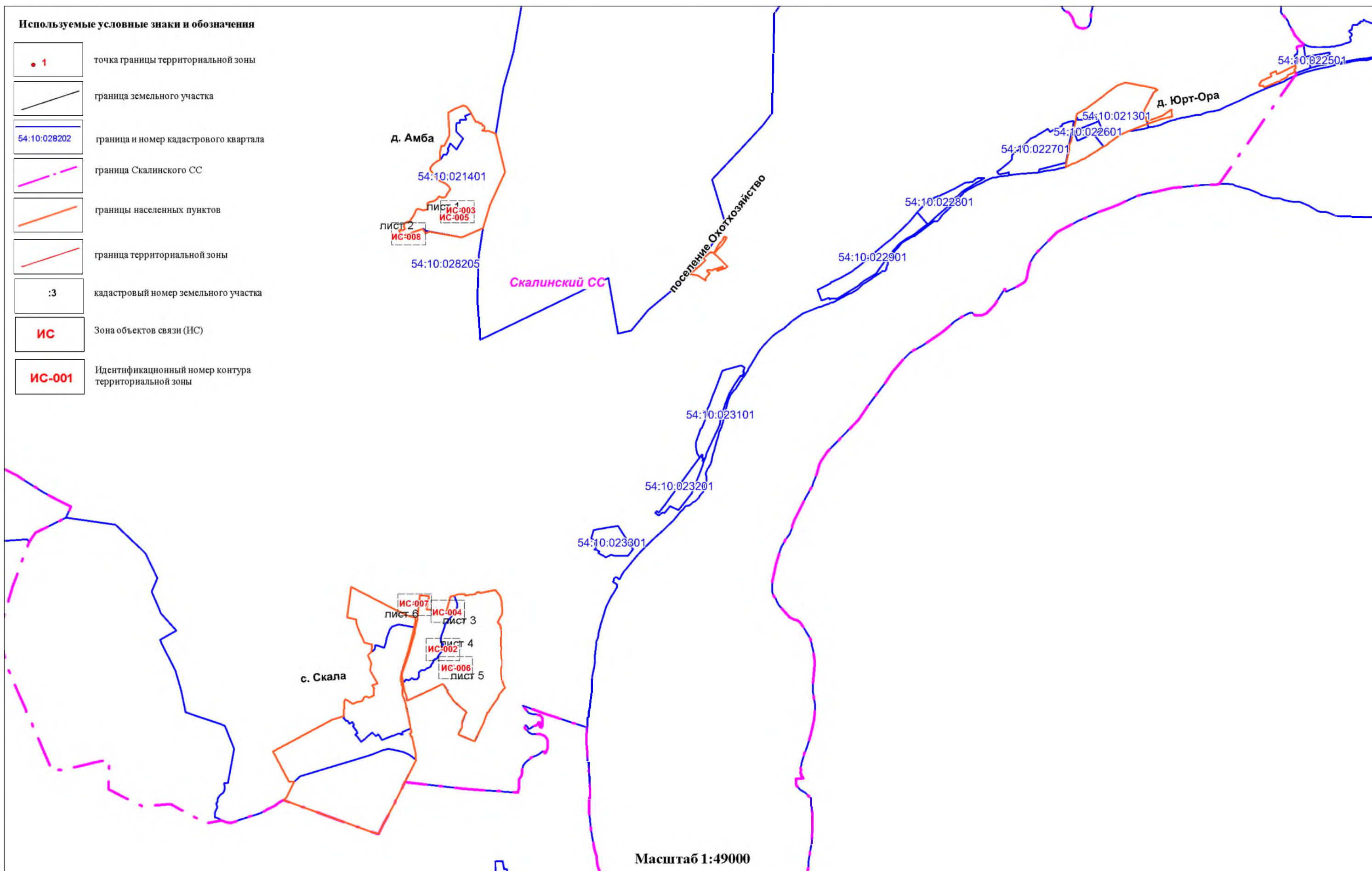
# Описание местоположения границ

Зона объектов связи (ИС)

План границ объекта землеустройства

## Используемые условные знаки и обозначения

-  точка границы территориальной зоны
-  граница земельного участка
-  граница и номер кадастрового квартала
-  граница Скалинского СС
-  границы населенных пунктов
-  граница территориальной зоны
-  кадастровый номер земельного участка
-  Зона объектов связи (ИС)
-  Идентификационный номер контура территориальной зоны





Описание местоположения границ

Зона объектов связи (ИС)

План границ объекта землеустройства





Описание местоположения границ

Зона объектов связи (ИС)

План границ объекта землеустройства

Лист 2





Описание местоположения границ

Зона объектов связи (ИС)

План границ объекта землеустройства





Описание местоположения границ

Зона объектов связи (ИС)

План границ объекта землеустройства





Описание местоположения границ

Зона объектов связи (ИС)

План границ объекта землеустройства

Лист 5





Описание местоположения границ

Зона объектов связи (ИС)

План границ объекта землеустройства



# ОПИСАНИЕ МЕСТОПОЛОЖЕНИЯ ГРАНИЦ

## Зона объектов автомобильного транспорта (ТА)

(наименование объекта, местоположение границ которого описано (далее - объект))

### Раздел 1

#### Сведения об объекте

№ п/п	Характеристики объекта	Описание характеристик
1	2	3
1.	Местоположение объекта	Новосибирская область, район Кольванский, сельсовет Скалинский
2.	Площадь объекта +/- величина погрешности определения площади (P +/- Дельта P)	118.20 +/- 0.08 га
3.	Иные характеристики объекта	<p><u>Основные виды РИ (код вида РИ):</u></p> <ul style="list-style-type: none"><li>- Служебные гаражи (4.9) S min – 0,01 га, S - max 5,0 га; Отступ min - 3 м; Этаж min -1 ед., Этаж max - 4 ед.; Процент застройки min – 10%, max – 50%.</li><li>- Объекты дорожного сервиса (4.9.1)</li><li>- Заправка транспортных средств (4.9.1.1)</li><li>- Обеспечение дорожного отдыха (4.9.1.2)</li><li>- Автомобильные мойки (4.9.1.3)</li><li>- Ремонт автомобилей (4.9.1.4)</li><li>- Автомобильный транспорт (7.2)</li><li>- Размещение автомобильных дорог (7.2.1)</li><li>- Обслуживание перевозок пассажиров (7.2.2)</li><li>- Стоянки транспорта общего пользования (7.2.3)</li><li>- Трубопроводный транспорт (7.5) S min, S max – не устанавливается; Отступ min - не устанавливается; Этаж min , max - не устанавливается; Процент застройки не устанавливается</li></ul> <p><u>Условно разрешенные виды разрешенного использования (код вида РИ):</u></p> <ul style="list-style-type: none"><li>- Железнодорожные пути (7.1.1)</li></ul> <p><u>Вспомогательные виды РИ (код вида РИ):</u></p> <ul style="list-style-type: none"><li>- Предоставление коммунальных услуг (3.1.1)</li><li>- Связь (6.8)</li></ul> <p>S min – 0,01 га, S max 50,0 га; Отступ min - не устанавливается; Этаж min -1 ед., Этаж max - 10 ед.; Процент застройки min – 10%, Процент застройки max – 80%.</p>

**Раздел 2****Сведения о местоположении границ объекта**

1. Система координат МСК НСО, зона 4

2. Сведения о характерных точках границ объекта

Обозначение характерных точек границ	Координаты, м		Метод определения координат характерной точки	Средняя квадратическая погрешность положения характерной точки (Mt), м	Описание обозначения точки на местности (при наличии)
	X	Y			
1	2	3	4	5	6
ТА-001					
1	535226.30	4193820.40	Картометрический метод	0.2	-
2	535219.00	4193824.30	Картометрический метод	0.2	-
3	535199.80	4193810.10	Картометрический метод	0.2	-
4	535122.90	4193774.50	Картометрический метод	0.2	-
5	535009.75	4193746.30	Картометрический метод	0.2	-
6	535009.60	4193746.25	Картометрический метод	0.2	-
7	534877.95	4193708.70	Картометрический метод	0.2	-
8	534813.10	4193716.10	Картометрический метод	0.2	-
9	534755.05	4193744.20	Картометрический метод	0.2	-
10	534754.20	4193744.45	Картометрический метод	0.2	-
11	534665.30	4193763.35	Картометрический метод	0.2	-
12	534664.50	4193763.45	Картометрический метод	0.2	-
13	534663.85	4193763.40	Картометрический метод	0.2	-
14	534565.50	4193746.40	Картометрический метод	0.2	-
15	534564.60	4193746.10	Картометрический метод	0.2	-
16	534447.30	4193693.25	Картометрический метод	0.2	-

2. Сведения о характерных точках границ объекта					
Обозначение характерных точек части границы	Координаты, м		Метод определения координат характерной точки	Средняя квадратическая погрешность положения характерной точки (M <sub>t</sub> ), м	Описание обозначения точки на местности (при наличии)
	X	Y			
1	2	3	4	5	6
17	534447.00	4193693.10	Картометрический метод	0.2	-
18	534446.40	4193692.65	Картометрический метод	0.2	-
19	534370.75	4193626.60	Картометрический метод	0.2	-
20	534369.95	4193625.70	Картометрический метод	0.2	-
21	534369.95	4193625.65	Картометрический метод	0.2	-
22	534329.30	4193553.90	Картометрический метод	0.2	-
23	534329.10	4193553.50	Картометрический метод	0.2	-
24	534293.30	4193467.10	Картометрический метод	0.2	-
25	534238.15	4193394.25	Картометрический метод	0.2	-
26	534172.95	4193345.90	Картометрический метод	0.2	-
27	534073.10	4193319.85	Картометрический метод	0.2	-
28	533973.65	4193329.20	Картометрический метод	0.2	-
29	533909.60	4193340.50	Картометрический метод	0.2	-
30	533837.90	4193359.40	Картометрический метод	0.2	-
31	533837.40	4193359.45	Картометрический метод	0.2	-
32	533786.30	4193365.70	Картометрический метод	0.2	-
33	533790.80	4193378.05	Картометрический метод	0.2	-
34	533790.95	4193378.40	Картометрический метод	0.2	-
35	533819.30	4193487.90	Картометрический метод	0.2	-
36	533819.30	4193487.95	Картометрический метод	0.2	-
37	533851.45	4193621.80	Картометрический метод	0.2	-
38	533881.55	4193702.65	Картометрический метод	0.2	-
39	533926.70	4193798.40	Картометрический метод	0.2	-
40	533979.40	4193866.05	Картометрический метод	0.2	-
41	533979.50	4193866.20	Картометрический метод	0.2	-
42	534068.30	4193992.50	Картометрический метод	0.2	-

2. Сведения о характерных точках границ объекта					
Обозначение характерных точек части границы	Координаты, м		Метод определения координат характерной точки	Средняя квадратическая погрешность положения характерной точки (M <sub>t</sub> ), м	Описание обозначения точки на местности (при наличии)
	X	Y			
1	2	3	4	5	6
43	534169.60	4194104.55	Картометрический метод	0.2	-
44	534271.80	4194260.55	Картометрический метод	0.2	-
45	534307.60	4194316.80	Картометрический метод	0.2	-
46	534329.70	4194338.90	Картометрический метод	0.2	-
47	534784.00	4194789.55	Картометрический метод	0.2	-
48	534808.60	4194810.70	Картометрический метод	0.2	-
49	534842.85	4194830.80	Картометрический метод	0.2	-
50	534843.10	4194831.00	Картометрический метод	0.2	-
51	534871.00	4194850.85	Картометрический метод	0.2	-
52	534871.50	4194851.25	Картометрический метод	0.2	-
53	534895.60	4194875.75	Картометрический метод	0.2	-
54	534895.95	4194876.15	Картометрический метод	0.2	-
55	534986.40	4194999.40	Картометрический метод	0.2	-
56	534996.45	4195012.75	Картометрический метод	0.2	-
57	534996.50	4195012.95	Картометрический метод	0.2	-
58	534996.00	4195014.85	Картометрический метод	0.2	-
59	534994.65	4195016.20	Картометрический метод	0.2	-
60	534992.75	4195016.70	Картометрический метод	0.2	-
61	534991.75	4195016.40	Картометрический метод	0.2	-
62	534919.80	4194920.95	Картометрический метод	0.2	-
63	534890.10	4194880.85	Картометрический метод	0.2	-
64	534866.40	4194856.75	Картометрический метод	0.2	-
65	534838.90	4194837.20	Картометрический метод	0.2	-
66	534804.50	4194817.00	Картометрический метод	0.2	-
67	534803.90	4194816.55	Картометрический метод	0.2	-
68	534779.75	4194793.80	Картометрический метод	0.2	-

2. Сведения о характерных точках границ объекта					
Обозначение характерных точек части границы	Координаты, м		Метод определения координат характерной точки	Средняя квадратическая погрешность положения характерной точки (Mt), м	Описание обозначения точки на местности (при наличии)
	X	Y			
1	2	3	4	5	6
69	534325.75	4194343.30	Картометрический метод	0.2	-
70	534302.85	4194320.60	Картометрический метод	0.2	-
71	534266.70	4194263.85	Картометрический метод	0.2	-
72	534164.75	4194108.10	Картометрический метод	0.2	-
73	534062.60	4193997.40	Картометрический метод	0.2	-
74	534062.30	4193997.00	Картометрический метод	0.2	-
75	533973.45	4193870.60	Картометрический метод	0.2	-
76	533920.55	4193802.70	Картометрический метод	0.2	-
77	533920.25	4193802.30	Картометрический метод	0.2	-
78	533920.10	4193802.00	Картометрический метод	0.2	-
79	533874.70	4193705.70	Картометрический метод	0.2	-
80	533874.60	4193705.40	Картометрический метод	0.2	-
81	533844.35	4193624.20	Картометрический метод	0.2	-
82	533844.20	4193623.80	Картометрический метод	0.2	-
83	533812.00	4193489.75	Картометрический метод	0.2	-
84	533783.70	4193380.45	Картометрический метод	0.2	-
85	533768.65	4193339.20	Картометрический метод	0.2	-
86	533734.10	4193318.15	Картометрический метод	0.2	-
87	533692.75	4193295.55	Картометрический метод	0.2	-
88	533692.70	4193295.50	Картометрический метод	0.2	-
89	533692.35	4193295.30	Картометрический метод	0.2	-
90	533663.95	4193274.75	Картометрический метод	0.2	-
91	533632.30	4193254.30	Картометрический метод	0.2	-
92	533544.75	4193206.55	Картометрический метод	0.2	-
93	533544.70	4193206.50	Картометрический метод	0.2	-
94	533544.35	4193206.30	Картометрический метод	0.2	-



2. Сведения о характерных точках границ объекта					
Обозначение характерных точек части границы	Координаты, м		Метод определения координат характерной точки	Средняя квадратическая погрешность положения характерной точки (Mt), м	Описание обозначения точки на местности (при наличии)
	X	Y			
1	2	3	4	5	6
95	533519.65	4193188.70	Картометрический метод	0.2	-
96	533518.60	4193187.55	Картометрический метод	0.2	-
97	533518.55	4193187.40	Картометрический метод	0.2	-
98	533494.20	4193141.00	Картометрический метод	0.2	-
99	533481.90	4193121.75	Картометрический метод	0.2	-
100	533472.65	4193112.70	Картометрический метод	0.2	-
101	533467.40	4193108.50	Картометрический метод	0.2	-
102	533467.25	4193108.00	Картометрический метод	0.2	-
103	533467.75	4193106.15	Картометрический метод	0.2	-
104	533469.15	4193104.75	Картометрический метод	0.2	-
105	533471.00	4193104.25	Картометрический метод	0.2	-
106	533472.00	4193104.50	Картометрический метод	0.2	-
107	533476.75	4193108.30	Картометрический метод	0.2	-
108	533476.85	4193107.95	Картометрический метод	0.2	-
109	533487.10	4193116.30	Картометрический метод	0.2	-
110	533487.90	4193117.20	Картометрический метод	0.2	-
111	533500.60	4193137.10	Картометрический метод	0.2	-
112	533500.70	4193137.25	Картометрический метод	0.2	-
113	533500.75	4193137.35	Картометрический метод	0.2	-
114	533524.75	4193183.10	Картометрический метод	0.2	-
115	533548.55	4193200.05	Картометрический метод	0.2	-
116	533636.00	4193247.75	Картометрический метод	0.2	-
117	533636.10	4193247.80	Картометрический метод	0.2	-
118	533636.25	4193247.90	Картометрический метод	0.2	-
119	533668.10	4193268.50	Картометрический метод	0.2	-
120	533668.25	4193268.60	Картометрический метод	0.2	-

2. Сведения о характерных точках границ объекта					
Обозначение характерных точек части границы	Координаты, м		Метод определения координат характерной точки	Средняя квадратическая погрешность положения характерной точки (Mt), м	Описание обозначения точки на местности (при наличии)
	X	Y			
1	2	3	4	5	6
121	533696.55	4193289.05	Картометрический метод	0.2	-
122	533737.80	4193311.60	Картометрический метод	0.2	-
123	533737.90	4193311.65	Картометрический метод	0.2	-
124	533737.95	4193311.70	Картометрический метод	0.2	-
125	533764.50	4193327.90	Картометрический метод	0.2	-
126	533660.35	4193042.65	Картометрический метод	0.2	-
127	533660.00	4193042.25	Картометрический метод	0.2	-
128	533637.60	4192980.10	Картометрический метод	0.2	-
129	533459.05	4192647.10	Картометрический метод	0.2	-
130	533465.50	4192646.35	Картометрический метод	0.2	-
131	533643.10	4192977.65	Картометрический метод	0.2	-
132	533671.80	4193051.75	Картометрический метод	0.2	-
133	533671.70	4193051.90	Картометрический метод	0.2	-
134	533783.65	4193358.50	Картометрический метод	0.2	-
135	533836.25	4193352.05	Картометрический метод	0.2	-
136	533907.85	4193333.20	Картометрический метод	0.2	-
137	533908.15	4193333.15	Картометрический метод	0.2	-
138	533972.50	4193321.80	Картометрический метод	0.2	-
139	533972.80	4193321.75	Картометрический метод	0.2	-
140	534073.05	4193312.30	Картометрический метод	0.2	-
141	534073.40	4193312.30	Картометрический метод	0.2	-
142	534074.35	4193312.40	Картометрический метод	0.2	-
143	534175.55	4193338.80	Картометрический метод	0.2	-
144	534176.50	4193339.20	Картометрический метод	0.2	-
145	534176.85	4193339.45	Картометрический метод	0.2	-
146	534243.05	4193388.55	Картометрический метод	0.2	-

2. Сведения о характерных точках границ объекта					
Обозначение характерных точек части границы	Координаты, м		Метод определения координат характерной точки	Средняя квадратическая погрешность положения характерной точки (M <sub>t</sub> ), м	Описание обозначения точки на местности (при наличии)
	X	Y			
1	2	3	4	5	6
147	534243.80	4193389.30	Картометрический метод	0.2	-
148	534299.60	4193462.95	Картометрический метод	0.2	-
149	534299.85	4193463.35	Картометрический метод	0.2	-
150	534300.05	4193463.75	Картометрический метод	0.2	-
151	534335.95	4193550.40	Картометрический метод	0.2	-
152	534376.15	4193621.40	Картометрический метод	0.2	-
153	534450.90	4193686.65	Картометрический метод	0.2	-
154	534567.25	4193739.10	Картометрический метод	0.2	-
155	534664.45	4193755.90	Картометрический метод	0.2	-
156	534752.20	4193737.25	Картометрический метод	0.2	-
157	534810.40	4193709.05	Картометрический метод	0.2	-
158	534811.65	4193708.70	Картометрический метод	0.2	-
159	534877.85	4193701.15	Картометрический метод	0.2	-
160	534878.25	4193701.15	Картометрический метод	0.2	-
161	534879.30	4193701.30	Картометрический метод	0.2	-
162	535011.60	4193739.05	Картометрический метод	0.2	-
163	535125.05	4193767.30	Картометрический метод	0.2	-
164	535125.75	4193767.55	Картометрический метод	0.2	-
165	535203.30	4193803.45	Картометрический метод	0.2	-
166	535203.60	4193803.60	Картометрический метод	0.2	-
167	535203.95	4193803.85	Картометрический метод	0.2	-
1	535226.30	4193820.40	Картометрический метод	0.2	-
ТА-002					
168	532914.70	4186183.45	Картометрический метод	0.2	-
169	532883.30	4186148.75	Картометрический метод	0.2	-
170	532833.10	4186072.85	Картометрический метод	0.2	-

2. Сведения о характерных точках границ объекта					
Обозначение характерных точек части границы	Координаты, м		Метод определения координат характерной точки	Средняя квадратическая погрешность положения характерной точки (Mt), м	Описание обозначения точки на местности (при наличии)
	X	Y			
1	2	3	4	5	6
171	532781.00	4185963.50	Картометрический метод	0.2	-
172	532744.05	4185879.40	Картометрический метод	0.2	-
173	532686.80	4185796.20	Картометрический метод	0.2	-
174	532637.60	4185732.25	Картометрический метод	0.2	-
175	532568.15	4185672.75	Картометрический метод	0.2	-
176	532367.65	4185434.75	Картометрический метод	0.2	-
177	532371.20	4185436.00	Картометрический метод	0.2	-
178	532331.55	4185372.15	Картометрический метод	0.2	-
179	532249.55	4185184.75	Картометрический метод	0.2	-
180	532161.90	4184975.80	Картометрический метод	0.2	-
181	532104.95	4184786.35	Картометрический метод	0.2	-
182	532055.05	4184593.95	Картометрический метод	0.2	-
183	532063.75	4184614.05	Картометрический метод	0.2	-
184	532092.85	4184686.05	Картометрический метод	0.2	-
185	532118.90	4184785.50	Картометрический метод	0.2	-
186	532174.70	4184970.15	Картометрический метод	0.2	-
187	532247.35	4185144.25	Картометрический метод	0.2	-
188	532305.05	4185281.15	Картометрический метод	0.2	-
189	532347.95	4185365.35	Картометрический метод	0.2	-
190	532382.85	4185427.90	Картометрический метод	0.2	-
191	532577.45	4185662.25	Картометрический метод	0.2	-
192	532644.60	4185719.35	Картометрический метод	0.2	-
193	532702.05	4185787.00	Картометрический метод	0.2	-
194	532739.40	4185843.65	Картометрический метод	0.2	-
195	532759.20	4185876.15	Картометрический метод	0.2	-
196	532799.05	4185951.80	Картометрический метод	0.2	-

2. Сведения о характерных точках границ объекта					
Обозначение характерных точек части границы	Координаты, м		Метод определения координат характерной точки	Средняя квадратическая погрешность положения характерной точки (Мт), м	Описание обозначения точки на местности (при наличии)
	X	Y			
1	2	3	4	5	6
197	532835.30	4185914.10	Картометрический метод	0.2	-
198	532849.00	4185874.90	Картометрический метод	0.2	-
199	532861.40	4185838.05	Картометрический метод	0.2	-
200	532900.90	4185802.75	Картометрический метод	0.2	-
201	532906.20	4185811.00	Картометрический метод	0.2	-
202	532873.20	4185849.00	Картометрический метод	0.2	-
203	532863.30	4185873.90	Картометрический метод	0.2	-
204	532845.95	4185920.20	Картометрический метод	0.2	-
205	532824.25	4185946.45	Картометрический метод	0.2	-
206	532804.80	4185966.20	Картометрический метод	0.2	-
207	532831.40	4186025.05	Картометрический метод	0.2	-
208	532898.80	4186132.95	Картометрический метод	0.2	-
168	532914.70	4186183.45	Картометрический метод	0.2	-
ТА-003					
209	536325.35	4180831.75	Картометрический метод	0.2	-
210	536318.40	4180846.65	Картометрический метод	0.2	-
211	536275.55	4180938.15	Картометрический метод	0.2	-
212	536194.05	4181189.15	Картометрический метод	0.2	-
213	536075.25	4181438.20	Картометрический метод	0.2	-
214	535927.25	4181668.60	Картометрический метод	0.2	-
215	535900.00	4181697.65	Картометрический метод	0.2	-
216	535792.10	4181884.25	Картометрический метод	0.2	-
217	535693.30	4182078.25	Картометрический метод	0.2	-
218	535671.40	4182117.55	Картометрический метод	0.2	-
219	535625.65	4182261.65	Картометрический метод	0.2	-
220	535623.10	4182292.45	Картометрический метод	0.2	-

2. Сведения о характерных точках границ объекта					
Обозначение характерных точек части границы	Координаты, м		Метод определения координат характерной точки	Средняя квадратическая погрешность положения характерной точки (M <sub>t</sub> ), м	Описание обозначения точки на местности (при наличии)
	X	Y			
1	2	3	4	5	6
221	535623.10	4182292.50	Картометрический метод	0.2	-
222	535622.20	4182303.55	Картометрический метод	0.2	-
223	535634.60	4182315.90	Картометрический метод	0.2	-
224	535648.40	4182329.65	Картометрический метод	0.2	-
225	535658.45	4182355.10	Картометрический метод	0.2	-
226	535666.65	4182407.30	Картометрический метод	0.2	-
227	535671.85	4182487.85	Картометрический метод	0.2	-
228	535686.30	4182568.65	Картометрический метод	0.2	-
229	535691.40	4182627.05	Картометрический метод	0.2	-
230	535697.50	4182697.40	Картометрический метод	0.2	-
231	535698.90	4182781.90	Картометрический метод	0.2	-
232	535722.35	4182974.95	Картометрический метод	0.2	-
233	535756.70	4183174.40	Картометрический метод	0.2	-
234	535798.05	4183350.15	Картометрический метод	0.2	-
235	535792.40	4183352.60	Картометрический метод	0.2	-
236	535792.40	4183352.35	Картометрический метод	0.2	-
237	535750.80	4183175.55	Картометрический метод	0.2	-
238	535716.45	4182975.90	Картометрический метод	0.2	-
239	535692.90	4182782.20	Картометрический метод	0.2	-
240	535691.50	4182697.45	Картометрический метод	0.2	-
241	535685.35	4182626.65	Картометрический метод	0.2	-
242	535680.40	4182569.55	Картометрический метод	0.2	-
243	535665.95	4182488.75	Картометрический метод	0.2	-
244	535660.70	4182408.10	Картометрический метод	0.2	-
245	535652.70	4182356.80	Картометрический метод	0.2	-
246	535643.05	4182332.45	Картометрический метод	0.2	-

2. Сведения о характерных точках границ объекта					
Обозначение характерных точек части границы	Координаты, м		Метод определения координат характерной точки	Средняя квадратическая погрешность положения характерной точки (M <sub>t</sub> ), м	Описание обозначения точки на местности (при наличии)
	X	Y			
1	2	3	4	5	6
247	535621.55	4182311.30	Картометрический метод	0.2	-
248	535615.90	4182307.10	Картометрический метод	0.2	-
249	535594.10	4182299.00	Картометрический метод	0.2	-
250	535507.00	4182284.40	Картометрический метод	0.2	-
251	535488.60	4182281.30	Картометрический метод	0.2	-
252	535431.85	4182276.55	Картометрический метод	0.2	-
253	535311.20	4182236.15	Картометрический метод	0.2	-
254	535253.60	4182222.35	Картометрический метод	0.2	-
255	535191.45	4182193.70	Картометрический метод	0.2	-
256	535170.50	4182177.45	Картометрический метод	0.2	-
257	535173.55	4182172.35	Картометрический метод	0.2	-
258	535194.25	4182188.40	Картометрический метод	0.2	-
259	535255.30	4182216.60	Картометрический метод	0.2	-
260	535312.95	4182230.40	Картометрический метод	0.2	-
261	535432.70	4182270.60	Картометрический метод	0.2	-
262	535489.40	4182275.35	Картометрический метод	0.2	-
263	535595.55	4182293.15	Картометрический метод	0.2	-
264	535616.40	4182300.90	Картометрический метод	0.2	-
265	535617.30	4182290.25	Картометрический метод	0.2	-
266	535617.30	4182290.20	Картометрический метод	0.2	-
267	535619.80	4182260.15	Картометрический метод	0.2	-
268	535666.05	4182114.90	Картометрический метод	0.2	-
269	535688.05	4182075.45	Картометрический метод	0.2	-
270	535786.85	4181881.35	Картометрический метод	0.2	-
271	535895.40	4181693.80	Картометрический метод	0.2	-
272	535922.35	4181665.10	Картометрический метод	0.2	-



2. Сведения о характерных точках границ объекта					
Обозначение характерных точек части границы	Координаты, м		Метод определения координат характерной точки	Средняя квадратическая погрешность положения характерной точки (Mt), м	Описание обозначения точки на местности (при наличии)
	X	Y			
1	2	3	4	5	6
273	536069.90	4181435.45	Картометрический метод	0.2	-
274	536188.40	4181187.10	Картометрический метод	0.2	-
275	536270.05	4180935.75	Картометрический метод	0.2	-
276	536321.35	4180827.30	Картометрический метод	0.2	-
209	536325.35	4180831.75	Картометрический метод	0.2	-
ТА-004					
277	526660.95	4187255.05	Картометрический метод	0.2	-
278	526645.15	4187301.05	Картометрический метод	0.2	-
279	526622.15	4187348.35	Картометрический метод	0.2	-
280	526611.25	4187365.60	Картометрический метод	0.2	-
281	526590.60	4187398.30	Картометрический метод	0.2	-
282	526580.05	4187436.40	Картометрический метод	0.2	-
283	526562.35	4187469.25	Картометрический метод	0.2	-
284	526536.65	4187493.60	Картометрический метод	0.2	-
285	526499.20	4187525.15	Картометрический метод	0.2	-
286	526482.10	4187551.40	Картометрический метод	0.2	-
287	526483.90	4187584.10	Картометрический метод	0.2	-
288	526508.45	4187615.10	Картометрический метод	0.2	-
289	526528.30	4187633.90	Картометрический метод	0.2	-
290	526536.85	4187667.85	Картометрический метод	0.2	-
291	526533.65	4187717.30	Картометрический метод	0.2	-
292	526518.45	4187761.70	Картометрический метод	0.2	-
293	526501.20	4187793.80	Картометрический метод	0.2	-
294	526498.00	4187800.30	Картометрический метод	0.2	-
295	526493.35	4187795.50	Картометрический метод	0.2	-
296	526511.80	4187762.60	Картометрический метод	0.2	-

2. Сведения о характерных точках границ объекта					
Обозначение характерных точек части границы	Координаты, м		Метод определения координат характерной точки	Средняя квадратическая погрешность положения характерной точки (Mt), м	Описание обозначения точки на местности (при наличии)
	X	Y			
1	2	3	4	5	6
297	526526.65	4187718.35	Картометрический метод	0.2	-
298	526529.50	4187680.30	Картометрический метод	0.2	-
299	526530.80	4187668.25	Картометрический метод	0.2	-
300	526521.05	4187635.40	Картометрический метод	0.2	-
301	526503.70	4187618.80	Картометрический метод	0.2	-
302	526478.25	4187586.10	Картометрический метод	0.2	-
303	526476.30	4187550.30	Картометрический метод	0.2	-
304	526497.50	4187517.25	Картометрический метод	0.2	-
305	526555.90	4187467.85	Картометрический метод	0.2	-
306	526573.40	4187435.90	Картометрический метод	0.2	-
307	526584.35	4187398.20	Картометрический метод	0.2	-
308	526601.80	4187370.05	Картометрический метод	0.2	-
309	526613.40	4187351.25	Картометрический метод	0.2	-
310	526640.65	4187299.55	Картометрический метод	0.2	-
311	526654.50	4187256.20	Картометрический метод	0.2	-
312	526650.05	4187204.05	Картометрический метод	0.2	-
313	526649.10	4187191.40	Картометрический метод	0.2	-
314	526613.00	4187150.70	Картометрический метод	0.2	-
315	526595.30	4187120.00	Картометрический метод	0.2	-
316	526557.25	4187125.15	Картометрический метод	0.2	-
317	526551.55	4187127.00	Картометрический метод	0.2	-
318	526544.40	4187133.55	Картометрический метод	0.2	-
319	526538.60	4187143.55	Картометрический метод	0.2	-
320	526538.05	4187133.40	Картометрический метод	0.2	-
321	526538.15	4187132.15	Картометрический метод	0.2	-
322	526542.10	4187126.90	Картометрический метод	0.2	-

2. Сведения о характерных точках границ объекта					
Обозначение характерных точек части границы	Координаты, м		Метод определения координат характерной точки	Средняя квадратическая погрешность положения характерной точки (M <sub>t</sub> ), м	Описание обозначения точки на местности (при наличии)
	X	Y			
1	2	3	4	5	6
323	526549.30	4187120.00	Картометрический метод	0.2	-
324	526592.00	4187113.75	Картометрический метод	0.2	-
325	526565.90	4187064.45	Картометрический метод	0.2	-
326	526537.45	4186975.85	Картометрический метод	0.2	-
327	526463.60	4186837.00	Картометрический метод	0.2	-
328	526361.80	4186592.35	Картометрический метод	0.2	-
329	526362.60	4186470.20	Картометрический метод	0.2	-
330	526368.60	4186470.00	Картометрический метод	0.2	-
331	526367.80	4186591.80	Картометрический метод	0.2	-
332	526469.10	4186834.60	Картометрический метод	0.2	-
333	526543.05	4186973.75	Картометрический метод	0.2	-
334	526571.55	4187062.35	Картометрический метод	0.2	-
335	526599.20	4187115.20	Картометрический метод	0.2	-
336	526618.05	4187147.40	Картометрический метод	0.2	-
337	526654.70	4187187.75	Картометрический метод	0.2	-
277	526660.95	4187255.05	Картометрический метод	0.2	-
ТА-005					
338	533356.10	4186703.10	Картометрический метод	0.2	-
339	533344.60	4186713.75	Картометрический метод	0.2	-
340	533292.40	4186640.45	Картометрический метод	0.2	-
341	533240.55	4186597.90	Картометрический метод	0.2	-
342	533192.15	4186563.80	Картометрический метод	0.2	-
343	533115.55	4186501.85	Картометрический метод	0.2	-
344	533062.70	4186447.35	Картометрический метод	0.2	-
345	533017.10	4186411.90	Картометрический метод	0.2	-
346	533018.85	4186394.40	Картометрический метод	0.2	-

2. Сведения о характерных точках границ объекта					
Обозначение характерных точек части границы	Координаты, м		Метод определения координат характерной точки	Средняя квадратическая погрешность положения характерной точки (M <sub>t</sub> ), м	Описание обозначения точки на местности (при наличии)
	X	Y			
1	2	3	4	5	6
347	533035.70	4186405.95	Картометрический метод	0.2	-
348	533070.10	4186428.40	Картометрический метод	0.2	-
349	533104.15	4186465.85	Картометрический метод	0.2	-
350	533148.90	4186504.70	Картометрический метод	0.2	-
351	533225.10	4186563.80	Картометрический метод	0.2	-
352	533301.75	4186618.15	Картометрический метод	0.2	-
338	533356.10	4186703.10	Картометрический метод	0.2	-
ТА-006					
353	532959.40	4186379.55	Картометрический метод	0.2	-
354	532950.15	4186393.55	Картометрический метод	0.2	-
355	532916.50	4186415.45	Картометрический метод	0.2	-
356	532872.10	4186437.50	Картометрический метод	0.2	-
357	532832.70	4186441.75	Картометрический метод	0.2	-
358	532792.30	4186435.20	Картометрический метод	0.2	-
359	532730.45	4186423.55	Картометрический метод	0.2	-
360	532624.75	4186398.20	Картометрический метод	0.2	-
361	532550.95	4186388.80	Картометрический метод	0.2	-
362	532532.40	4186385.70	Картометрический метод	0.2	-
363	532603.75	4186388.65	Картометрический метод	0.2	-
364	532610.30	4186378.15	Картометрический метод	0.2	-
365	532635.70	4186381.65	Картометрический метод	0.2	-
366	532710.50	4186401.80	Картометрический метод	0.2	-
367	532792.05	4186419.05	Картометрический метод	0.2	-
368	532823.30	4186424.25	Картометрический метод	0.2	-
369	532870.00	4186417.20	Картометрический метод	0.2	-
370	532921.65	4186389.25	Картометрический метод	0.2	-

2. Сведения о характерных точках границ объекта					
Обозначение характерных точек части границы	Координаты, м		Метод определения координат характерной точки	Средняя квадратическая погрешность положения характерной точки (Mt), м	Описание обозначения точки на местности (при наличии)
	X	Y			
1	2	3	4	5	6
371	532937.40	4186371.60	Картометрический метод	0.2	-
372	532933.75	4186243.95	Картометрический метод	0.2	-
373	532937.50	4186255.80	Картометрический метод	0.2	-
374	532957.75	4186363.95	Картометрический метод	0.2	-
375	532955.45	4186366.15	Картометрический метод	0.2	-
376	532952.75	4186374.05	Картометрический метод	0.2	-
353	532959.40	4186379.55	Картометрический метод	0.2	-
ТА-007					
377	530935.45	4182956.45	Картометрический метод	0.2	-
378	530935.30	4182966.95	Картометрический метод	0.2	-
379	530932.60	4182967.85	Картометрический метод	0.2	-
380	530906.60	4182926.95	Картометрический метод	0.2	-
381	530875.40	4182866.10	Картометрический метод	0.2	-
382	530888.40	4182827.25	Картометрический метод	0.2	-
383	530888.85	4182813.00	Картометрический метод	0.2	-
384	530873.85	4182789.20	Картометрический метод	0.2	-
385	530834.65	4182708.45	Картометрический метод	0.2	-
386	530833.35	4182705.80	Картометрический метод	0.2	-
387	530807.55	4182623.55	Картометрический метод	0.2	-
388	530788.10	4182580.30	Картометрический метод	0.2	-
389	530755.35	4182554.90	Картометрический метод	0.2	-
390	530733.85	4182529.65	Картометрический метод	0.2	-
391	530679.80	4182382.10	Картометрический метод	0.2	-
392	530635.65	4182292.75	Картометрический метод	0.2	-
393	530587.70	4182155.00	Картометрический метод	0.2	-
394	530538.00	4182077.75	Картометрический метод	0.2	-

2. Сведения о характерных точках границ объекта					
Обозначение характерных точек части границы	Координаты, м		Метод определения координат характерной точки	Средняя квадратическая погрешность положения характерной точки (M <sub>t</sub> ), м	Описание обозначения точки на местности (при наличии)
	X	Y			
1	2	3	4	5	6
395	530511.45	4182075.40	Картометрический метод	0.2	-
396	530457.60	4182084.25	Картометрический метод	0.2	-
397	530440.70	4182084.80	Картометрический метод	0.2	-
398	530441.45	4182080.65	Картометрический метод	0.2	-
399	530441.90	4182078.15	Картометрический метод	0.2	-
400	530455.65	4182077.85	Картометрический метод	0.2	-
401	530510.05	4182067.30	Картометрический метод	0.2	-
402	530542.75	4182071.95	Картометрический метод	0.2	-
403	530593.20	4182152.50	Картометрический метод	0.2	-
404	530641.20	4182290.45	Картометрический метод	0.2	-
405	530685.35	4182379.75	Картометрический метод	0.2	-
406	530721.25	4182478.85	Картометрический метод	0.2	-
407	530740.20	4182526.00	Картометрический метод	0.2	-
408	530761.35	4182548.95	Картометрический метод	0.2	-
409	530795.55	4182575.10	Картометрический метод	0.2	-
410	530816.35	4182621.35	Картометрический метод	0.2	-
411	530841.45	4182701.10	Картометрический метод	0.2	-
412	530879.65	4182784.05	Картометрический метод	0.2	-
413	530895.35	4182809.30	Картометрический метод	0.2	-
414	530898.15	4182822.50	Картометрический метод	0.2	-
415	530893.20	4182836.75	Картометрический метод	0.2	-
416	530882.05	4182866.45	Картометрический метод	0.2	-
417	530914.60	4182925.40	Картометрический метод	0.2	-
377	530935.45	4182956.45	Картометрический метод	0.2	-
ТА-08					
418	533730.85	4187762.85	Картометрический метод	0.2	-

2. Сведения о характерных точках границ объекта					
Обозначение характерных точек части границы	Координаты, м		Метод определения координат характерной точки	Средняя квадратическая погрешность положения характерной точки (M <sub>t</sub> ), м	Описание обозначения точки на местности (при наличии)
	X	Y			
1	2	3	4	5	6
419	533723.80	4187840.35	Картометрический метод	0.2	-
420	533694.70	4187921.25	Картометрический метод	0.2	-
421	533678.00	4187927.35	Картометрический метод	0.2	-
422	533712.85	4187832.45	Картометрический метод	0.2	-
423	533724.00	4187714.10	Картометрический метод	0.2	-
424	533698.90	4187599.90	Картометрический метод	0.2	-
425	533629.20	4187449.50	Картометрический метод	0.2	-
426	533543.50	4187220.05	Картометрический метод	0.2	-
427	533451.65	4186983.15	Картометрический метод	0.2	-
428	533412.00	4186889.15	Картометрический метод	0.2	-
429	533409.95	4186883.65	Картометрический метод	0.2	-
430	533411.85	4186882.75	Картометрический метод	0.2	-
431	533415.65	4186880.85	Картометрический метод	0.2	-
432	533417.20	4186885.45	Картометрический метод	0.2	-
433	533457.20	4186980.90	Картометрический метод	0.2	-
434	533549.10	4187217.90	Картометрический метод	0.2	-
435	533645.90	4187478.40	Картометрический метод	0.2	-
436	533684.75	4187550.00	Картометрический метод	0.2	-
437	533714.40	4187635.20	Картометрический метод	0.2	-
438	533728.25	4187704.60	Картометрический метод	0.2	-
418	533730.85	4187762.85	Картометрический метод	0.2	-
ТА-009					
439	536095.20	4194274.10	Картометрический метод	0.2	-
440	536093.80	4194279.70	Картометрический метод	0.2	-
441	536091.00	4194280.35	Картометрический метод	0.2	-
442	536020.70	4194229.15	Картометрический метод	0.2	-



2. Сведения о характерных точках границ объекта					
Обозначение характерных точек части границы	Координаты, м		Метод определения координат характерной точки	Средняя квадратическая погрешность положения характерной точки (M <sub>t</sub> ), м	Описание обозначения точки на местности (при наличии)
	X	Y			
1	2	3	4	5	6
443	535958.70	4194199.15	Картометрический метод	0.2	-
444	535849.10	4194155.80	Картометрический метод	0.2	-
445	535848.65	4194155.55	Картометрический метод	0.2	-
446	535847.95	4194155.05	Картометрический метод	0.2	-
447	535793.45	4194104.35	Картометрический метод	0.2	-
448	535665.75	4194035.05	Картометрический метод	0.2	-
449	535503.70	4194006.85	Картометрический метод	0.2	-
450	535503.15	4194006.70	Картометрический метод	0.2	-
451	535435.05	4193984.05	Картометрический метод	0.2	-
452	535434.40	4193983.75	Картометрический метод	0.2	-
453	535434.00	4193983.50	Картометрический метод	0.2	-
454	535324.30	4193902.35	Картометрический метод	0.2	-
455	535249.90	4193847.25	Картометрический метод	0.2	-
456	535252.25	4193839.65	Картометрический метод	0.2	-
457	535328.80	4193896.35	Картометрический метод	0.2	-
458	535438.00	4193977.15	Картометрический метод	0.2	-
459	535505.25	4193999.50	Картометрический метод	0.2	-
460	535667.65	4194027.75	Картометрический метод	0.2	-
461	535668.80	4194028.15	Картометрический метод	0.2	-
462	535797.45	4194098.00	Картометрический метод	0.2	-
463	535797.55	4194098.05	Картометрический метод	0.2	-
464	535798.20	4194098.55	Картометрический метод	0.2	-
465	535852.55	4194149.05	Картометрический метод	0.2	-
466	535961.60	4194192.20	Картометрический метод	0.2	-
467	535961.85	4194192.30	Картометрический метод	0.2	-
468	536024.30	4194222.50	Картометрический метод	0.2	-

2. Сведения о характерных точках границ объекта					
Обозначение характерных точек части границы	Координаты, м		Метод определения координат характерной точки	Средняя квадратическая погрешность положения характерной точки (M <sub>t</sub> ), м	Описание обозначения точки на местности (при наличии)
	X	Y			
1	2	3	4	5	6
469	536024.55	4194222.65	Картометрический метод	0.2	-
470	536024.85	4194222.85	Картометрический метод	0.2	-
439	536095.20	4194274.10	Картометрический метод	0.2	-
ТА-010					
471	527382.80	4186692.15	Картометрический метод	0.2	-
472	527358.00	4186722.25	Картометрический метод	0.2	-
473	527309.35	4186751.90	Картометрический метод	0.2	-
474	527256.90	4186785.30	Картометрический метод	0.2	-
475	527241.25	4186794.30	Картометрический метод	0.2	-
476	527182.65	4186850.95	Картометрический метод	0.2	-
477	527138.40	4186926.90	Картометрический метод	0.2	-
478	527127.15	4186946.15	Картометрический метод	0.2	-
479	527105.40	4186999.50	Картометрический метод	0.2	-
480	527030.10	4187186.90	Картометрический метод	0.2	-
481	526995.10	4187274.95	Картометрический метод	0.2	-
482	526958.55	4187332.35	Картометрический метод	0.2	-
483	526942.90	4187361.20	Картометрический метод	0.2	-
484	526907.40	4187417.40	Картометрический метод	0.2	-
485	526823.90	4187597.35	Картометрический метод	0.2	-
486	526809.60	4187655.15	Картометрический метод	0.2	-
487	526805.60	4187656.95	Картометрический метод	0.2	-
488	526803.60	4187654.20	Картометрический метод	0.2	-
489	526818.05	4187595.95	Картометрический метод	0.2	-
490	526838.30	4187552.90	Картометрический метод	0.2	-
491	526845.15	4187537.15	Картометрический метод	0.2	-
492	526902.25	4187414.35	Картометрический метод	0.2	-

2. Сведения о характерных точках границ объекта					
Обозначение характерных точек части границы	Координаты, м		Метод определения координат характерной точки	Средняя квадратическая погрешность положения характерной точки (Mt), м	Описание обозначения точки на местности (при наличии)
	X	Y			
1	2	3	4	5	6
493	526989.60	4187272.45	Картометрический метод	0.2	-
494	527024.55	4187184.65	Картометрический метод	0.2	-
495	527100.55	4186997.15	Картометрический метод	0.2	-
496	527121.50	4186943.60	Картометрический метод	0.2	-
497	527131.35	4186923.25	Картометрический метод	0.2	-
498	527178.00	4186847.70	Картометрический метод	0.2	-
499	527238.20	4186787.35	Картометрический метод	0.2	-
500	527318.45	4186738.25	Картометрический метод	0.2	-
501	527359.70	4186707.30	Картометрический метод	0.2	-
502	527372.60	4186694.15	Картометрический метод	0.2	-
503	527375.55	4186694.80	Картометрический метод	0.2	-
471	527382.80	4186692.15	Картометрический метод	0.2	-
ТА-011					
504	528935.70	4183878.25	Картометрический метод	0.2	-
505	528931.50	4183908.30	Картометрический метод	0.2	-
506	528863.65	4184378.90	Картометрический метод	0.2	-
507	528835.75	4184538.05	Картометрический метод	0.2	-
508	528835.75	4184538.10	Картометрический метод	0.2	-
509	528832.40	4184538.95	Картометрический метод	0.2	-
510	528824.55	4184536.10	Картометрический метод	0.2	-
511	528828.30	4184528.90	Картометрический метод	0.2	-
512	528855.25	4184377.55	Картометрический метод	0.2	-
513	528926.65	4183874.30	Картометрический метод	0.2	-
504	528935.70	4183878.25	Картометрический метод	0.2	-
ТА-012					
514	536784.35	4181143.35	Картометрический метод	0.2	-

2. Сведения о характерных точках границ объекта					
Обозначение характерных точек части границы	Координаты, м		Метод определения координат характерной точки	Средняя квадратическая погрешность положения характерной точки (Mt), м	Описание обозначения точки на местности (при наличии)
	X	Y			
1	2	3	4	5	6
515	536782.80	4181140.80	Картометрический метод	0.2	-
516	536779.25	4181120.95	Картометрический метод	0.2	-
517	536701.50	4180961.10	Картометрический метод	0.2	-
518	536674.50	4180916.10	Картометрический метод	0.2	-
519	536660.75	4180881.45	Картометрический метод	0.2	-
520	536655.70	4180849.80	Картометрический метод	0.2	-
521	536627.60	4180750.55	Картометрический метод	0.2	-
522	536585.55	4180645.05	Картометрический метод	0.2	-
523	536579.30	4180619.70	Картометрический метод	0.2	-
524	536531.15	4180689.30	Картометрический метод	0.2	-
525	536485.45	4180716.85	Картометрический метод	0.2	-
526	536461.00	4180725.40	Картометрический метод	0.2	-
527	536456.70	4180723.30	Картометрический метод	0.2	-
528	536453.75	4180721.65	Картометрический метод	0.2	-
529	536482.60	4180711.55	Картометрический метод	0.2	-
530	536527.45	4180684.50	Картометрический метод	0.2	-
531	536578.20	4180611.25	Картометрический метод	0.2	-
532	536595.05	4180590.50	Картометрический метод	0.2	-
533	536611.40	4180549.00	Картометрический метод	0.2	-
534	536610.10	4180487.90	Картометрический метод	0.2	-
535	536599.40	4180447.15	Картометрический метод	0.2	-
536	536556.40	4180388.15	Картометрический метод	0.2	-
537	536555.80	4180384.65	Картометрический метод	0.2	-
538	536561.90	4180385.60	Картометрический метод	0.2	-
539	536604.60	4180444.05	Картометрический метод	0.2	-
540	536616.05	4180486.95	Картометрический метод	0.2	-

2. Сведения о характерных точках границ объекта					
Обозначение характерных точек части границы	Координаты, м		Метод определения координат характерной точки	Средняя квадратическая погрешность положения характерной точки (M <sub>t</sub> ), м	Описание обозначения точки на местности (при наличии)
	X	Y			
1	2	3	4	5	6
541	536617.00	4180530.40	Картометрический метод	0.2	-
542	536617.40	4180549.50	Картометрический метод	0.2	-
543	536600.50	4180593.15	Картометрический метод	0.2	-
544	536583.60	4180613.85	Картометрический метод	0.2	-
545	536591.20	4180643.00	Картометрический метод	0.2	-
546	536622.10	4180720.50	Картометрический метод	0.2	-
547	536633.25	4180748.45	Картометрический метод	0.2	-
548	536661.60	4180848.60	Картометрический метод	0.2	-
549	536666.45	4180879.55	Картометрический метод	0.2	-
550	536679.75	4180913.25	Картометрический метод	0.2	-
551	536706.70	4180958.15	Картометрический метод	0.2	-
552	536775.10	4181098.65	Картометрический метод	0.2	-
553	536776.65	4181100.65	Картометрический метод	0.2	-
514	536784.35	4181143.35	Картометрический метод	0.2	-
ТА-013					
554	537019.40	4184536.55	Картометрический метод	0.2	-
555	536998.75	4184600.80	Картометрический метод	0.2	-
556	536945.75	4184663.75	Картометрический метод	0.2	-
557	536959.75	4184757.00	Картометрический метод	0.2	-
558	536954.35	4184758.65	Картометрический метод	0.2	-
559	536941.10	4184668.10	Картометрический метод	0.2	-
560	536714.95	4184834.90	Картометрический метод	0.2	-
561	536532.25	4184964.75	Картометрический метод	0.2	-
562	536528.70	4184959.90	Картометрический метод	0.2	-
563	536711.45	4184830.00	Картометрический метод	0.2	-
564	536939.65	4184661.75	Картометрический метод	0.2	-

2. Сведения о характерных точках границ объекта					
Обозначение характерных точек части границы	Координаты, м		Метод определения координат характерной точки	Средняя квадратическая погрешность положения характерной точки (Mt), м	Описание обозначения точки на местности (при наличии)
	X	Y			
1	2	3	4	5	6
565	536993.40	4184597.90	Картометрический метод	0.2	-
566	537004.70	4184562.95	Картометрический метод	0.2	-
567	537007.40	4184554.60	Картометрический метод	0.2	-
568	537014.05	4184533.95	Картометрический метод	0.2	-
554	537019.40	4184536.55	Картометрический метод	0.2	-
ТА-014					
569	530872.90	4185682.75	Картометрический метод	0.2	-
570	530859.15	4185691.30	Картометрический метод	0.2	-
571	530859.00	4185691.30	Картометрический метод	0.2	-
572	530685.90	4185683.75	Картометрический метод	0.2	-
573	530501.20	4185679.95	Картометрический метод	0.2	-
574	530385.30	4185677.30	Картометрический метод	0.2	-
575	530378.15	4185667.30	Картометрический метод	0.2	-
576	530457.90	4185669.35	Картометрический метод	0.2	-
577	530580.30	4185672.60	Картометрический метод	0.2	-
578	530796.60	4185680.55	Картометрический метод	0.2	-
579	530858.05	4185681.25	Картометрический метод	0.2	-
569	530872.90	4185682.75	Картометрический метод	0.2	-
ТА-015					
580	532501.30	4186363.10	Картометрический метод	0.2	-
581	532484.10	4186377.60	Картометрический метод	0.2	-
582	532449.90	4186371.85	Картометрический метод	0.2	-
583	532404.85	4186354.50	Картометрический метод	0.2	-
584	532347.20	4186298.80	Картометрический метод	0.2	-
585	532308.10	4186282.70	Картометрический метод	0.2	-
586	532309.55	4186264.80	Картометрический метод	0.2	-

2. Сведения о характерных точках границ объекта					
Обозначение характерных точек части границы	Координаты, м		Метод определения координат характерной точки	Средняя квадратическая погрешность положения характерной точки (M <sub>t</sub> ), м	Описание обозначения точки на местности (при наличии)
	X	Y			
1	2	3	4	5	6
587	532353.45	4186279.15	Картометрический метод	0.2	-
588	532378.10	4186304.00	Картометрический метод	0.2	-
589	532407.50	4186335.45	Картометрический метод	0.2	-
590	532452.50	4186356.35	Картометрический метод	0.2	-
580	532501.30	4186363.10	Картометрический метод	0.2	-
ТА-016					
591	528796.40	4184591.30	Картометрический метод	0.2	-
592	528718.55	4184673.80	Картометрический метод	0.2	-
593	528585.90	4184813.05	Картометрический метод	0.2	-
594	528578.59	4184805.45	Картометрический метод	0.2	-
595	528792.30	4184581.05	Картометрический метод	0.2	-
591	528796.40	4184591.30	Картометрический метод	0.2	-
ТА-017					
596	526906.81	4185330.43	Картометрический метод	0.2	-
597	526861.50	4185353.70	Картометрический метод	0.2	-
598	526667.55	4185413.35	Картометрический метод	0.2	-
599	526655.50	4185414.50	Картометрический метод	0.2	-
600	526599.90	4185432.65	Картометрический метод	0.2	-
601	526492.20	4185453.80	Картометрический метод	0.2	-
602	526468.35	4185457.70	Картометрический метод	0.2	-
603	526441.50	4185463.25	Картометрический метод	0.2	-
604	526440.35	4185459.05	Картометрический метод	0.2	-
605	526592.80	4185430.20	Картометрический метод	0.2	-
606	526859.40	4185348.10	Картометрический метод	0.2	-
607	526906.65	4185324.56	Картометрический метод	0.2	-
596	526906.81	4185330.43	Картометрический метод	0.2	-



2. Сведения о характерных точках границ объекта					
Обозначение характерных точек части границы	Координаты, м		Метод определения координат характерной точки	Средняя квадратическая погрешность положения характерной точки (M <sub>t</sub> ), м	Описание обозначения точки на местности (при наличии)
	X	Y			
1	2	3	4	5	6
ТА-018					
608	536444.60	4185038.15	Картометрический метод	0.2	-
609	536406.25	4185070.30	Картометрический метод	0.2	-
610	536393.85	4185125.35	Картометрический метод	0.2	-
611	536340.20	4185267.20	Картометрический метод	0.2	-
612	536334.55	4185265.20	Картометрический метод	0.2	-
613	536388.05	4185123.70	Картометрический метод	0.2	-
614	536400.90	4185067.30	Картометрический метод	0.2	-
615	536441.35	4185033.25	Картометрический метод	0.2	-
608	536444.60	4185038.15	Картометрический метод	0.2	-
ТА-019					
616	537658.65	4184097.00	Картометрический метод	0.2	-
617	537655.45	4184107.00	Картометрический метод	0.2	-
618	537599.00	4184150.15	Картометрический метод	0.2	-
619	537546.05	4184260.15	Картометрический метод	0.2	-
620	537562.10	4184294.15	Картометрический метод	0.2	-
621	537558.80	4184300.80	Картометрический метод	0.2	-
622	537539.80	4184259.70	Картометрический метод	0.2	-
623	537594.65	4184145.95	Картометрический метод	0.2	-
616	537658.65	4184097.00	Картометрический метод	0.2	-
ТА-020					
624	536269.00	4194421.00	Картометрический метод	0.2	-
625	536268.10	4194421.55	Картометрический метод	0.2	-
626	536262.40	4194425.15	Картометрический метод	0.2	-
627	536160.20	4194330.75	Картометрический метод	0.2	-
628	536145.00	4194319.70	Картометрический метод	0.2	-

2. Сведения о характерных точках границ объекта					
Обозначение характерных точек части границы	Координаты, м		Метод определения координат характерной точки	Средняя квадратическая погрешность положения характерной точки (M <sub>t</sub> ), м	Описание обозначения точки на местности (при наличии)
	X	Y			
1	2	3	4	5	6
629	536146.10	4194311.15	Картометрический метод	0.2	-
630	536164.80	4194324.80	Картометрический метод	0.2	-
631	536165.15	4194325.10	Картометрический метод	0.2	-
624	536269.00	4194421.00	Картометрический метод	0.2	-
ТА-021					
632	531992.54	4194016.65	Картометрический метод	0.2	-
633	531986.86	4194018.69	Картометрический метод	0.2	-
634	531966.15	4193976.01	Картометрический метод	0.2	-
635	531933.66	4193903.48	Картометрический метод	0.2	-
636	531914.25	4193875.10	Картометрический метод	0.2	-
637	531893.66	4193857.42	Картометрический метод	0.2	-
638	531897.61	4193852.90	Картометрический метод	0.2	-
639	531918.96	4193871.38	Картометрический метод	0.2	-
640	531938.76	4193900.31	Картометрический метод	0.2	-
641	531971.57	4193973.45	Картометрический метод	0.2	-
632	531992.54	4194016.65	Картометрический метод	0.2	-
ТА-022					
642	530347.60	4185667.95	Картометрический метод	0.2	-
643	530341.10	4185678.05	Картометрический метод	0.2	-
644	530289.05	4185680.55	Картометрический метод	0.2	-
645	530260.90	4185687.25	Картометрический метод	0.2	-
646	530204.05	4185687.75	Картометрический метод	0.2	-
647	530272.80	4185674.65	Картометрический метод	0.2	-
642	530347.60	4185667.95	Картометрический метод	0.2	-
ТА-023					
648	526294.35	4188532.70	Картометрический метод	0.2	-

2. Сведения о характерных точках границ объекта					
Обозначение характерных точек части границы	Координаты, м		Метод определения координат характерной точки	Средняя квадратическая погрешность положения характерной точки (Mt), м	Описание обозначения точки на местности (при наличии)
	X	Y			
1	2	3	4	5	6
649	526255.60	4188543.20	Картометрический метод	0.2	-
650	526249.70	4188522.90	Картометрический метод	0.2	-
651	526289.90	4188514.60	Картометрический метод	0.2	-
648	526294.35	4188532.70	Картометрический метод	0.2	-
ТА-024					
652	530969.35	4183218.05	Картометрический метод	0.2	-
653	530963.45	4183216.65	Картометрический метод	0.2	-
654	530962.55	4183192.95	Картометрический метод	0.2	-
655	530953.35	4183165.00	Картометрический метод	0.2	-
656	530921.75	4183134.80	Картометрический метод	0.2	-
657	530927.25	4183131.35	Картометрический метод	0.2	-
658	530958.55	4183161.75	Картометрический метод	0.2	-
659	530968.55	4183191.85	Картометрический метод	0.2	-
652	530969.35	4183218.05	Картометрический метод	0.2	-
ТА-025					
660	530293.05	4192452.60	Картометрический метод	0.2	-
661	530292.40	4192455.55	Картометрический метод	0.2	-
662	530273.70	4192451.95	Картометрический метод	0.2	-
663	530263.90	4192450.05	Картометрический метод	0.2	-
664	530223.75	4192454.20	Картометрический метод	0.2	-
665	530185.60	4192450.30	Картометрический метод	0.2	-
666	530148.80	4192453.15	Картометрический метод	0.2	-
667	530134.19	4192451.67	Картометрический метод	0.2	-
668	530131.52	4192448.40	Картометрический метод	0.2	-
669	530148.75	4192450.15	Картометрический метод	0.2	-
670	530185.80	4192447.30	Картометрический метод	0.2	-

2. Сведения о характерных точках границ объекта					
Обозначение характерных точек части границы	Координаты, м		Метод определения координат характерной точки	Средняя квадратическая погрешность положения характерной точки (Mt), м	Описание обозначения точки на местности (при наличии)
	X	Y			
1	2	3	4	5	6
671	530223.60	4192451.20	Картометрический метод	0.2	-
672	530264.25	4192447.05	Картометрический метод	0.2	-
673	530273.80	4192448.90	Картометрический метод	0.2	-
660	530293.05	4192452.60	Картометрический метод	0.2	-
ТА-026					
674	535489.75	4178211.80	Картометрический метод	0.2	-
675	535481.10	4178220.80	Картометрический метод	0.2	-
676	535480.20	4178187.70	Картометрический метод	0.2	-
677	535482.30	4178188.05	Картометрический метод	0.2	-
674	535489.75	4178211.80	Картометрический метод	0.2	-
ТА-027					
678	528804.10	4190989.15	Картометрический метод	0.2	-
679	528803.65	4191000.00	Картометрический метод	0.2	-
680	528793.45	4191001.90	Картометрический метод	0.2	-
681	528780.45	4191003.05	Картометрический метод	0.2	-
682	528760.45	4190998.00	Картометрический метод	0.2	-
683	528675.96	4190969.13	Картометрический метод	0.2	-
684	528668.50	4190966.58	Картометрический метод	0.2	-
685	528647.64	4190959.45	Картометрический метод	0.2	-
686	528635.75	4190976.75	Картометрический метод	0.2	-
687	528633.30	4190980.30	Картометрический метод	0.2	-
688	528614.55	4191007.65	Картометрический метод	0.2	-
689	528604.61	4191009.98	Картометрический метод	0.2	-
690	528606.25	4191007.75	Картометрический метод	0.2	-
691	528593.25	4191007.20	Картометрический метод	0.2	-
692	528575.90	4191004.60	Картометрический метод	0.2	-

2. Сведения о характерных точках границ объекта					
Обозначение характерных точек части границы	Координаты, м		Метод определения координат характерной точки	Средняя квадратическая погрешность положения характерной точки (M <sub>t</sub> ), м	Описание обозначения точки на местности (при наличии)
	X	Y			
1	2	3	4	5	6
693	528558.78	4191000.84	Картометрический метод	0.2	-
694	528540.59	4191000.64	Картометрический метод	0.2	-
695	528503.00	4190989.55	Картометрический метод	0.2	-
696	528494.80	4190990.10	Картометрический метод	0.2	-
697	528487.90	4190995.10	Картометрический метод	0.2	-
698	528474.58	4191018.29	Картометрический метод	0.2	-
699	528449.95	4191055.40	Картометрический метод	0.2	-
700	528430.68	4191080.34	Картометрический метод	0.2	-
701	528429.15	4191082.25	Картометрический метод	0.2	-
702	528428.05	4191084.60	Картометрический метод	0.2	-
703	528423.19	4191094.87	Картометрический метод	0.2	-
704	528417.85	4191081.70	Картометрический метод	0.2	-
705	528423.10	4191072.75	Картометрический метод	0.2	-
706	528447.00	4191044.05	Картометрический метод	0.2	-
707	528469.25	4191010.90	Картометрический метод	0.2	-
708	528478.70	4190990.90	Картометрический метод	0.2	-
709	528488.40	4190982.15	Картометрический метод	0.2	-
710	528497.95	4190979.90	Картометрический метод	0.2	-
711	528509.55	4190982.80	Картометрический метод	0.2	-
712	528544.25	4190993.55	Картометрический метод	0.2	-
713	528570.85	4190994.95	Картометрический метод	0.2	-
714	528596.10	4190999.05	Картометрический метод	0.2	-
715	528608.05	4190997.50	Картометрический метод	0.2	-
716	528611.50	4190994.85	Картометрический метод	0.2	-
717	528630.05	4190958.55	Картометрический метод	0.2	-
718	528637.95	4190951.50	Картометрический метод	0.2	-

2. Сведения о характерных точках границ объекта					
Обозначение характерных точек части границы	Координаты, м		Метод определения координат характерной точки	Средняя квадратическая погрешность положения характерной точки (M <sub>t</sub> ), м	Описание обозначения точки на местности (при наличии)
	X	Y			
1	2	3	4	5	6
719	528650.30	4190949.65	Картометрический метод	0.2	-
720	528667.65	4190956.05	Картометрический метод	0.2	-
721	528684.95	4190962.75	Картометрический метод	0.2	-
722	528741.10	4190979.65	Картометрический метод	0.2	-
723	528776.50	4190991.40	Картометрический метод	0.2	-
724	528787.40	4190992.25	Картометрический метод	0.2	-
678	528804.10	4190989.15	Картометрический метод	0.2	-
ТА-028					
725	535217.95	4199853.70	Картометрический метод	0.2	-
726	535212.65	4199886.55	Картометрический метод	0.2	-
727	535211.20	4199897.85	Картометрический метод	0.2	-
728	535198.30	4200110.35	Картометрический метод	0.2	-
729	535183.40	4200194.25	Картометрический метод	0.2	-
730	535173.50	4200266.73	Картометрический метод	0.2	-
731	535171.46	4200266.45	Картометрический метод	0.2	-
732	535171.16	4200268.63	Картометрический метод	0.2	-
733	535173.20	4200268.92	Картометрический метод	0.2	-
734	535157.05	4200386.75	Картометрический метод	0.2	-
735	535157.25	4200389.17	Картометрический метод	0.2	-
736	535155.87	4200389.06	Картометрический метод	0.2	-
737	535155.70	4200391.25	Картометрический метод	0.2	-
738	535157.45	4200391.39	Картометрический метод	0.2	-
739	535159.40	4200414.50	Картометрический метод	0.2	-
740	535160.10	4200458.40	Картометрический метод	0.2	-
741	535160.00	4200458.40	Картометрический метод	0.2	-
742	535150.95	4200458.30	Картометрический метод	0.2	-

2. Сведения о характерных точках границ объекта					
Обозначение характерных точек части границы	Координаты, м		Метод определения координат характерной точки	Средняя квадратическая погрешность положения характерной точки (Mt), м	Описание обозначения точки на местности (при наличии)
	X	Y			
1	2	3	4	5	6
743	535147.60	4200456.35	Картометрический метод	0.2	-
744	535129.05	4200454.55	Картометрический метод	0.2	-
745	535132.55	4200407.00	Картометрический метод	0.2	-
746	535136.20	4200352.90	Картометрический метод	0.2	-
747	535153.00	4200188.20	Картометрический метод	0.2	-
748	535142.00	4200171.10	Картометрический метод	0.2	-
749	535143.45	4200158.05	Картометрический метод	0.2	-
750	535168.35	4200096.15	Картометрический метод	0.2	-
751	535175.30	4200058.80	Картометрический метод	0.2	-
752	535177.60	4200032.45	Картометрический метод	0.2	-
753	535172.15	4200004.65	Картометрический метод	0.2	-
754	535174.15	4199952.30	Картометрический метод	0.2	-
755	535170.95	4199862.50	Картометрический метод	0.2	-
756	535173.00	4199822.60	Картометрический метод	0.2	-
757	535178.50	4199804.65	Картометрический метод	0.2	-
758	535175.30	4199781.50	Картометрический метод	0.2	-
759	535160.35	4199783.90	Картометрический метод	0.2	-
760	535150.05	4199686.90	Картометрический метод	0.2	-
761	535121.05	4199632.35	Картометрический метод	0.2	-
762	535049.50	4199519.95	Картометрический метод	0.2	-
763	535028.80	4199479.70	Картометрический метод	0.2	-
764	534986.05	4199296.85	Картометрический метод	0.2	-
765	534950.65	4199203.30	Картометрический метод	0.2	-
766	534896.95	4199105.35	Картометрический метод	0.2	-
767	534880.20	4199067.15	Картометрический метод	0.2	-
768	534870.00	4199031.25	Картометрический метод	0.2	-



2. Сведения о характерных точках границ объекта					
Обозначение характерных точек части границы	Координаты, м		Метод определения координат характерной точки	Средняя квадратическая погрешность положения характерной точки (M <sub>t</sub> ), м	Описание обозначения точки на местности (при наличии)
	X	Y			
1	2	3	4	5	6
769	534835.80	4198939.70	Картометрический метод	0.2	-
770	534746.45	4198717.30	Картометрический метод	0.2	-
771	534737.30	4198715.25	Картометрический метод	0.2	-
772	534729.75	4198715.95	Картометрический метод	0.2	-
773	534726.60	4198708.45	Картометрический метод	0.2	-
774	534733.35	4198707.75	Картометрический метод	0.2	-
775	534740.40	4198702.25	Картометрический метод	0.2	-
776	534739.45	4198699.90	Картометрический метод	0.2	-
777	534714.80	4198625.35	Картометрический метод	0.2	-
778	534703.95	4198609.75	Картометрический метод	0.2	-
779	534698.41	4198596.74	Картометрический метод	0.2	-
780	534699.37	4198595.68	Картометрический метод	0.2	-
781	534691.87	4198580.84	Картометрический метод	0.2	-
782	534701.72	4198577.18	Картометрический метод	0.2	-
783	534706.41	4198585.99	Картометрический метод	0.2	-
784	534711.52	4198582.38	Картометрический метод	0.2	-
785	534712.49	4198577.92	Картометрический метод	0.2	-
786	534725.21	4198518.43	Картометрический метод	0.2	-
787	534736.75	4198466.51	Картометрический метод	0.2	-
788	534745.67	4198425.57	Картометрический метод	0.2	-
789	534748.61	4198406.66	Картометрический метод	0.2	-
790	534789.24	4198200.15	Картометрический метод	0.2	-
791	534787.28	4198152.66	Картометрический метод	0.2	-
792	534752.47	4198059.14	Картометрический метод	0.2	-
793	534697.25	4197979.58	Картометрический метод	0.2	-
794	534649.49	4197910.78	Картометрический метод	0.2	-

2. Сведения о характерных точках границ объекта					
Обозначение характерных точек части границы	Координаты, м		Метод определения координат характерной точки	Средняя квадратическая погрешность положения характерной точки (Mt), м	Описание обозначения точки на местности (при наличии)
	X	Y			
1	2	3	4	5	6
795	534638.90	4197900.03	Картометрический метод	0.2	-
796	534634.54	4197895.61	Картометрический метод	0.2	-
797	534613.62	4197867.09	Картометрический метод	0.2	-
798	534438.50	4197636.17	Картометрический метод	0.2	-
799	534381.65	4197518.65	Картометрический метод	0.2	-
800	534364.60	4197513.35	Картометрический метод	0.2	-
801	534356.55	4197510.85	Картометрический метод	0.2	-
802	534324.30	4197504.60	Картометрический метод	0.2	-
803	534280.20	4197496.15	Картометрический метод	0.2	-
804	534246.65	4197490.65	Картометрический метод	0.2	-
805	534133.55	4197464.70	Картометрический метод	0.2	-
806	534056.35	4197450.35	Картометрический метод	0.2	-
807	534047.35	4197446.85	Картометрический метод	0.2	-
808	534030.65	4197444.95	Картометрический метод	0.2	-
809	533978.50	4197425.70	Картометрический метод	0.2	-
810	533956.15	4197414.25	Картометрический метод	0.2	-
811	533923.65	4197413.50	Картометрический метод	0.2	-
812	533906.60	4197413.45	Картометрический метод	0.2	-
813	533715.75	4197375.05	Картометрический метод	0.2	-
814	533715.15	4197364.30	Картометрический метод	0.2	-
815	533906.90	4197402.95	Картометрический метод	0.2	-
816	533925.25	4197404.60	Картометрический метод	0.2	-
817	533956.05	4197406.55	Картометрический метод	0.2	-
818	533982.85	4197416.05	Картометрический метод	0.2	-
819	534037.05	4197428.55	Картометрический метод	0.2	-
820	534060.00	4197431.00	Картометрический метод	0.2	-

2. Сведения о характерных точках границ объекта					
Обозначение характерных точек части границы	Координаты, м		Метод определения координат характерной точки	Средняя квадратическая погрешность положения характерной точки (M <sub>t</sub> ), м	Описание обозначения точки на местности (при наличии)
	X	Y			
1	2	3	4	5	6
821	534068.45	4197433.30	Картометрический метод	0.2	-
822	534141.15	4197448.50	Картометрический метод	0.2	-
823	534250.90	4197470.10	Картометрический метод	0.2	-
824	534268.35	4197471.25	Картометрический метод	0.2	-
825	534269.10	4197465.90	Картометрический метод	0.2	-
826	534275.70	4197467.10	Картометрический метод	0.2	-
827	534281.85	4197468.20	Картометрический метод	0.2	-
828	534287.00	4197475.15	Картометрический метод	0.2	-
829	534355.55	4197485.80	Картометрический метод	0.2	-
830	534371.20	4197488.85	Картометрический метод	0.2	-
831	534287.10	4197210.65	Картометрический метод	0.2	-
832	534254.85	4197080.90	Картометрический метод	0.2	-
833	534237.10	4196986.25	Картометрический метод	0.2	-
834	534223.95	4196881.70	Картометрический метод	0.2	-
835	534198.75	4196681.45	Картометрический метод	0.2	-
836	534185.55	4196574.35	Картометрический метод	0.2	-
837	534162.15	4196472.25	Картометрический метод	0.2	-
838	534020.35	4195975.25	Картометрический метод	0.2	-
839	533986.20	4195853.90	Картометрический метод	0.2	-
840	533967.85	4195775.15	Картометрический метод	0.2	-
841	533936.75	4195565.95	Картометрический метод	0.2	-
842	533924.10	4195460.05	Картометрический метод	0.2	-
843	533900.20	4195398.55	Картометрический метод	0.2	-
844	533853.10	4195296.46	Картометрический метод	0.2	-
845	533848.62	4195288.63	Картометрический метод	0.2	-
846	533829.64	4195261.23	Картометрический метод	0.2	-

2. Сведения о характерных точках границ объекта					
Обозначение характерных точек части границы	Координаты, м		Метод определения координат характерной точки	Средняя квадратическая погрешность положения характерной точки (M <sub>t</sub> ), м	Описание обозначения точки на местности (при наличии)
	X	Y			
1	2	3	4	5	6
847	533811.99	4195235.75	Картометрический метод	0.2	-
848	533778.55	4195203.55	Картометрический метод	0.2	-
849	533679.35	4195108.04	Картометрический метод	0.2	-
850	533581.00	4195002.52	Картометрический метод	0.2	-
851	533478.79	4194888.86	Картометрический метод	0.2	-
852	533354.42	4194742.44	Картометрический метод	0.2	-
853	533130.90	4194479.30	Картометрический метод	0.2	-
854	533096.50	4194433.90	Картометрический метод	0.2	-
855	533054.20	4194345.35	Картометрический метод	0.2	-
856	533043.65	4194318.35	Картометрический метод	0.2	-
857	532982.05	4194160.75	Картометрический метод	0.2	-
858	532850.30	4193952.80	Картометрический метод	0.2	-
859	532788.50	4193851.50	Картометрический метод	0.2	-
860	532780.85	4193853.05	Картометрический метод	0.2	-
861	532775.35	4193857.65	Картометрический метод	0.2	-
862	532755.85	4193878.95	Картометрический метод	0.2	-
863	532729.15	4193916.80	Картометрический метод	0.2	-
864	532698.65	4193958.60	Картометрический метод	0.2	-
865	532661.95	4194006.55	Картометрический метод	0.2	-
866	532635.05	4194050.80	Картометрический метод	0.2	-
867	532620.75	4194069.05	Картометрический метод	0.2	-
868	532587.30	4194101.05	Картометрический метод	0.2	-
869	532555.85	4194122.50	Картометрический метод	0.2	-
870	532530.10	4194135.85	Картометрический метод	0.2	-
871	532510.50	4194147.90	Картометрический метод	0.2	-
872	532486.90	4194164.95	Картометрический метод	0.2	-

2. Сведения о характерных точках границ объекта					
Обозначение характерных точек части границы	Координаты, м		Метод определения координат характерной точки	Средняя квадратическая погрешность положения характерной точки (Mt), м	Описание обозначения точки на местности (при наличии)
	X	Y			
1	2	3	4	5	6
873	532466.45	4194190.80	Картометрический метод	0.2	-
874	532447.20	4194207.90	Картометрический метод	0.2	-
875	532424.05	4194222.70	Картометрический метод	0.2	-
876	532415.25	4194228.45	Картометрический метод	0.2	-
877	532403.30	4194236.30	Картометрический метод	0.2	-
878	532393.85	4194243.00	Картометрический метод	0.2	-
879	532402.65	4194252.25	Картометрический метод	0.2	-
880	532432.90	4194287.40	Картометрический метод	0.2	-
881	532451.90	4194312.80	Картометрический метод	0.2	-
882	532490.00	4194367.65	Картометрический метод	0.2	-
883	532528.40	4194428.30	Картометрический метод	0.2	-
884	532549.70	4194469.95	Картометрический метод	0.2	-
885	532544.20	4194472.75	Картометрический метод	0.2	-
886	532523.25	4194431.40	Картометрический метод	0.2	-
887	532485.05	4194371.00	Картометрический метод	0.2	-
888	532447.05	4194316.35	Картометрический метод	0.2	-
889	532428.30	4194291.20	Картометрический метод	0.2	-
890	532398.25	4194256.35	Картометрический метод	0.2	-
891	532388.95	4194246.50	Картометрический метод	0.2	-
892	532375.75	4194255.85	Картометрический метод	0.2	-
893	532335.93	4194281.72	Картометрический метод	0.2	-
894	532288.55	4194319.98	Картометрический метод	0.2	-
895	532257.05	4194343.60	Картометрический метод	0.2	-
896	532240.48	4194361.07	Картометрический метод	0.2	-
897	532228.18	4194384.81	Картометрический метод	0.2	-
898	532227.04	4194399.27	Картометрический метод	0.2	-

2. Сведения о характерных точках границ объекта					
Обозначение характерных точек части границы	Координаты, м		Метод определения координат характерной точки	Средняя квадратическая погрешность положения характерной точки (Mt), м	Описание обозначения точки на местности (при наличии)
	X	Y			
1	2	3	4	5	6
899	532232.40	4194424.60	Картометрический метод	0.2	-
900	532237.91	4194442.97	Картометрический метод	0.2	-
901	532240.18	4194453.78	Картометрический метод	0.2	-
902	532277.76	4194497.71	Картометрический метод	0.2	-
903	532279.36	4194505.46	Картометрический метод	0.2	-
904	532278.30	4194507.65	Картометрический метод	0.2	-
905	532270.78	4194507.98	Картометрический метод	0.2	-
906	532264.92	4194502.53	Картометрический метод	0.2	-
907	532272.65	4194502.40	Картометрический метод	0.2	-
908	532272.05	4194499.75	Картометрический метод	0.2	-
909	532234.85	4194456.70	Картометрический метод	0.2	-
910	532232.05	4194444.35	Картометрический метод	0.2	-
911	532226.60	4194426.20	Картометрический метод	0.2	-
912	532221.10	4194400.10	Картометрический метод	0.2	-
913	532222.30	4194383.25	Картометрический метод	0.2	-
914	532235.85	4194357.25	Картометрический метод	0.2	-
915	532252.87	4194339.29	Картометрический метод	0.2	-
916	532284.85	4194315.27	Картометрический метод	0.2	-
917	532332.45	4194276.83	Картометрический метод	0.2	-
918	532372.34	4194250.95	Картометрический метод	0.2	-
919	532384.75	4194242.13	Картометрический метод	0.2	-
920	532367.07	4194223.46	Картометрический метод	0.2	-
921	532362.95	4194219.15	Картометрический метод	0.2	-
922	532335.35	4194175.17	Картометрический метод	0.2	-
923	532332.38	4194162.55	Картометрический метод	0.2	-
924	532331.77	4194140.64	Картометрический метод	0.2	-

2. Сведения о характерных точках границ объекта					
Обозначение характерных точек части границы	Координаты, м		Метод определения координат характерной точки	Средняя квадратическая погрешность положения характерной точки (Mt), м	Описание обозначения точки на местности (при наличии)
	X	Y			
1	2	3	4	5	6
925	532333.44	4194118.94	Картометрический метод	0.2	-
926	532338.60	4194103.40	Картометрический метод	0.2	-
927	532349.24	4194085.76	Картометрический метод	0.2	-
928	532373.89	4194057.35	Картометрический метод	0.2	-
929	532407.54	4194018.55	Картометрический метод	0.2	-
930	532429.04	4193986.14	Картометрический метод	0.2	-
931	532457.82	4193943.72	Картометрический метод	0.2	-
932	532479.23	4193898.20	Картометрический метод	0.2	-
933	532490.06	4193860.60	Картометрический метод	0.2	-
934	532494.26	4193831.79	Картометрический метод	0.2	-
935	532494.86	4193784.54	Картометрический метод	0.2	-
936	532488.27	4193752.17	Картометрический метод	0.2	-
937	532479.86	4193726.95	Картометрический метод	0.2	-
938	532469.63	4193705.29	Картометрический метод	0.2	-
939	532445.56	4193661.70	Картометрический метод	0.2	-
940	532430.75	4193630.56	Картометрический метод	0.2	-
941	532412.08	4193603.18	Картометрический метод	0.2	-
942	532362.75	4193542.55	Картометрический метод	0.2	-
943	532336.66	4193505.27	Картометрический метод	0.2	-
944	532304.62	4193468.70	Картометрический метод	0.2	-
945	532273.72	4193440.83	Картометрический метод	0.2	-
946	532241.77	4193411.46	Картометрический метод	0.2	-
947	532211.13	4193375.29	Картометрический метод	0.2	-
948	532191.50	4193355.65	Картометрический метод	0.2	-
949	532153.64	4193320.42	Картометрический метод	0.2	-
950	532106.99	4193282.13	Картометрический метод	0.2	-



2. Сведения о характерных точках границ объекта					
Обозначение характерных точек части границы	Координаты, м		Метод определения координат характерной точки	Средняя квадратическая погрешность положения характерной точки (M <sub>t</sub> ), м	Описание обозначения точки на местности (при наличии)
	X	Y			
1	2	3	4	5	6
951	532055.60	4193241.00	Картометрический метод	0.2	-
952	532026.96	4193220.82	Картометрический метод	0.2	-
953	531988.82	4193200.62	Картометрический метод	0.2	-
954	531938.05	4193176.94	Картометрический метод	0.2	-
955	531880.74	4193153.27	Картометрический метод	0.2	-
956	531827.80	4193136.40	Картометрический метод	0.2	-
957	531810.23	4193128.80	Картометрический метод	0.2	-
958	531772.81	4193111.52	Картометрический метод	0.2	-
959	531742.57	4193099.69	Картометрический метод	0.2	-
960	531710.53	4193095.23	Картометрический метод	0.2	-
961	531689.86	4193090.67	Картометрический метод	0.2	-
962	531651.98	4193088.82	Картометрический метод	0.2	-
963	531633.74	4193091.58	Картометрический метод	0.2	-
964	531613.91	4193102.40	Картометрический метод	0.2	-
965	531591.52	4193121.37	Картометрический метод	0.2	-
966	531570.44	4193139.77	Картометрический метод	0.2	-
967	531540.75	4193169.87	Картометрический метод	0.2	-
968	531518.07	4193192.19	Картометрический метод	0.2	-
969	531463.24	4193259.00	Картометрический метод	0.2	-
970	531444.91	4193279.35	Картометрический метод	0.2	-
971	531446.10	4193295.43	Картометрический метод	0.2	-
972	531449.50	4193305.26	Картометрический метод	0.2	-
973	531464.69	4193332.81	Картометрический метод	0.2	-
974	531481.90	4193357.80	Картометрический метод	0.2	-
975	531499.34	4193383.56	Картометрический метод	0.2	-
976	531511.27	4193401.93	Картометрический метод	0.2	-

2. Сведения о характерных точках границ объекта					
Обозначение характерных точек части границы	Координаты, м		Метод определения координат характерной точки	Средняя квадратическая погрешность положения характерной точки (Mt), м	Описание обозначения точки на местности (при наличии)
	X	Y			
1	2	3	4	5	6
977	531525.33	4193428.23	Картометрический метод	0.2	-
978	531547.97	4193464.02	Картометрический метод	0.2	-
979	531566.46	4193497.93	Картометрический метод	0.2	-
980	531578.93	4193523.30	Картометрический метод	0.2	-
981	531587.90	4193548.25	Картометрический метод	0.2	-
982	531589.12	4193567.08	Картометрический метод	0.2	-
983	531582.85	4193563.07	Картометрический метод	0.2	-
984	531581.95	4193549.16	Картометрический метод	0.2	-
985	531573.35	4193525.50	Картометрический метод	0.2	-
986	531561.10	4193500.64	Картометрический метод	0.2	-
987	531542.75	4193466.97	Картометрический метод	0.2	-
988	531520.09	4193431.15	Картометрический метод	0.2	-
989	531506.04	4193404.87	Картометрический метод	0.2	-
990	531494.33	4193386.86	Картометрический метод	0.2	-
991	531476.95	4193361.16	Картометрический метод	0.2	-
992	531459.67	4193336.09	Картометрический метод	0.2	-
993	531444.04	4193307.78	Картометрический метод	0.2	-
994	531440.15	4193296.29	Картометрический метод	0.2	-
995	531439.24	4193284.02	Картометрический метод	0.2	-
996	531425.74	4193295.15	Картометрический метод	0.2	-
997	531402.78	4193307.85	Картометрический метод	0.2	-
998	531366.10	4193328.74	Картометрический метод	0.2	-
999	531361.19	4193324.31	Картометрический метод	0.2	-
1000	531399.20	4193302.90	Картометрический метод	0.2	-
1001	531422.59	4193290.03	Картометрический метод	0.2	-
1002	531443.87	4193271.92	Картометрический метод	0.2	-

2. Сведения о характерных точках границ объекта					
Обозначение характерных точек части границы	Координаты, м		Метод определения координат характерной точки	Средняя квадратическая погрешность положения характерной точки (Mt), м	Описание обозначения точки на местности (при наличии)
	X	Y			
1	2	3	4	5	6
1003	531457.34	4193256.76	Картометрический метод	0.2	-
1004	531513.75	4193188.11	Картометрический метод	0.2	-
1005	531536.52	4193165.65	Картометрический метод	0.2	-
1006	531566.54	4193135.21	Картометрический метод	0.2	-
1007	531566.55	4193135.20	Картометрический метод	0.2	-
1008	531587.75	4193116.65	Картометрический метод	0.2	-
1009	531610.27	4193097.65	Картометрический метод	0.2	-
1010	531632.08	4193085.83	Картометрический метод	0.2	-
1011	531636.37	4193085.17	Картометрический метод	0.2	-
1012	531636.55	4193076.48	Картометрический метод	0.2	-
1013	531637.58	4193026.27	Картометрический метод	0.2	-
1014	531623.76	4193033.63	Картометрический метод	0.2	-
1015	531600.73	4193039.96	Картометрический метод	0.2	-
1016	531579.30	4193042.25	Картометрический метод	0.2	-
1017	531577.81	4193036.43	Картометрический метод	0.2	-
1018	531599.38	4193034.11	Картометрический метод	0.2	-
1019	531621.25	4193028.18	Картометрический метод	0.2	-
1020	531634.38	4193021.19	Картометрический метод	0.2	-
1021	531644.15	4193015.00	Картометрический метод	0.2	-
1022	531659.96	4193003.90	Картометрический метод	0.2	-
1023	531687.55	4192985.25	Картометрический метод	0.2	-
1024	531707.26	4192970.06	Картометрический метод	0.2	-
1025	531686.63	4192959.52	Картометрический метод	0.2	-
1026	531519.21	4192852.76	Картометрический метод	0.2	-
1027	531417.90	4192795.50	Картометрический метод	0.2	-
1028	531410.35	4192791.15	Картометрический метод	0.2	-

2. Сведения о характерных точках границ объекта					
Обозначение характерных точек части границы	Координаты, м		Метод определения координат характерной точки	Средняя квадратическая погрешность положения характерной точки (M <sub>t</sub> ), м	Описание обозначения точки на местности (при наличии)
	X	Y			
1	2	3	4	5	6
1029	531399.85	4192824.60	Картометрический метод	0.2	-
1030	531375.00	4192886.85	Картометрический метод	0.2	-
1031	531355.25	4192924.15	Картометрический метод	0.2	-
1032	531342.18	4192940.00	Картометрический метод	0.2	-
1033	531277.55	4192974.76	Картометрический метод	0.2	-
1034	531219.96	4193003.72	Картометрический метод	0.2	-
1035	531124.60	4193053.05	Картометрический метод	0.2	-
1036	531089.65	4193075.70	Картометрический метод	0.2	-
1037	531085.70	4193084.30	Картометрический метод	0.2	-
1038	531088.45	4193094.00	Картометрический метод	0.2	-
1039	531098.05	4193108.81	Картометрический метод	0.2	-
1040	531051.25	4193081.25	Картометрический метод	0.2	-
1041	531091.00	4193057.50	Картометрический метод	0.2	-
1042	531248.10	4192974.90	Картометрический метод	0.2	-
1043	531323.35	4192935.30	Картометрический метод	0.2	-
1044	531341.90	4192915.30	Картометрический метод	0.2	-
1045	531357.70	4192882.80	Картометрический метод	0.2	-
1046	531375.60	4192839.70	Картометрический метод	0.2	-
1047	531388.55	4192805.20	Картометрический метод	0.2	-
1048	531394.40	4192781.85	Картометрический метод	0.2	-
1049	531298.30	4192726.20	Картометрический метод	0.2	-
1050	531173.45	4192667.50	Картометрический метод	0.2	-
1051	531107.30	4192635.95	Картометрический метод	0.2	-
1052	530996.95	4192592.10	Картометрический метод	0.2	-
1053	530894.85	4192566.35	Картометрический метод	0.2	-
1054	530888.50	4192569.45	Картометрический метод	0.2	-

2. Сведения о характерных точках границ объекта					
Обозначение характерных точек части границы	Координаты, м		Метод определения координат характерной точки	Средняя квадратическая погрешность положения характерной точки (M <sub>t</sub> ), м	Описание обозначения точки на местности (при наличии)
	X	Y			
1	2	3	4	5	6
1055	530889.40	4192580.00	Картометрический метод	0.2	-
1056	530975.70	4192938.55	Картометрический метод	0.2	-
1057	531007.15	4193055.25	Картометрический метод	0.2	-
1058	530967.75	4193032.05	Картометрический метод	0.2	-
1059	530979.20	4193023.70	Картометрический метод	0.2	-
1060	530981.45	4193012.15	Картометрический метод	0.2	-
1061	530976.50	4192985.05	Картометрический метод	0.2	-
1062	530918.15	4192768.14	Картометрический метод	0.2	-
1063	530910.10	4192740.15	Картометрический метод	0.2	-
1064	530907.33	4192731.49	Картометрический метод	0.2	-
1065	530868.45	4192568.10	Картометрический метод	0.2	-
1066	530860.90	4192559.30	Картометрический метод	0.2	-
1067	530789.10	4192551.10	Картометрический метод	0.2	-
1068	530522.40	4192533.65	Картометрический метод	0.2	-
1069	530456.15	4192521.90	Картометрический метод	0.2	-
1070	530366.90	4192475.35	Картометрический метод	0.2	-
1071	530364.85	4192482.76	Картометрический метод	0.2	-
1072	530356.63	4192477.22	Картометрический метод	0.2	-
1073	530356.35	4192470.20	Картометрический метод	0.2	-
1074	530309.95	4192440.40	Картометрический метод	0.2	-
1075	530309.90	4192440.35	Картометрический метод	0.2	-
1076	530202.10	4192371.15	Картометрический метод	0.2	-
1077	530156.65	4192341.95	Картометрический метод	0.2	-
1078	530113.85	4192364.95	Картометрический метод	0.2	-
1079	530069.50	4192387.30	Картометрический метод	0.2	-
1080	530052.15	4192394.45	Картометрический метод	0.2	-

2. Сведения о характерных точках границ объекта					
Обозначение характерных точек части границы	Координаты, м		Метод определения координат характерной точки	Средняя квадратическая погрешность положения характерной точки (M <sub>t</sub> ), м	Описание обозначения точки на местности (при наличии)
	X	Y			
1	2	3	4	5	6
1081	530033.75	4192404.75	Картометрический метод	0.2	-
1082	530026.19	4192402.12	Картометрический метод	0.2	-
1083	530049.40	4192389.15	Картометрический метод	0.2	-
1084	530066.90	4192381.90	Картометрический метод	0.2	-
1085	530111.10	4192359.65	Картометрический метод	0.2	-
1086	530140.74	4192343.69	Картометрический метод	0.2	-
1087	530139.70	4192345.43	Картометрический метод	0.2	-
1088	530141.58	4192346.57	Картометрический метод	0.2	-
1089	530142.72	4192344.69	Картометрический метод	0.2	-
1090	530140.91	4192343.59	Картометрический метод	0.2	-
1091	530150.90	4192338.20	Картометрический метод	0.2	-
1092	530017.95	4192252.80	Картометрический метод	0.2	-
1093	529906.15	4192179.55	Картометрический метод	0.2	-
1094	529815.60	4192113.75	Картометрический метод	0.2	-
1095	529814.65	4192134.35	Картометрический метод	0.2	-
1096	529814.10	4192146.50	Картометрический метод	0.2	-
1097	529821.70	4192182.10	Картометрический метод	0.2	-
1098	529842.00	4192226.20	Картометрический метод	0.2	-
1099	529862.35	4192262.60	Картометрический метод	0.2	-
1100	529874.50	4192277.55	Картометрический метод	0.2	-
1101	529891.75	4192290.80	Картометрический метод	0.2	-
1102	529916.10	4192306.30	Картометрический метод	0.2	-
1103	529931.80	4192322.80	Картометрический метод	0.2	-
1104	529944.60	4192345.00	Картометрический метод	0.2	-
1105	529953.35	4192367.40	Картометрический метод	0.2	-
1106	529956.15	4192377.73	Картометрический метод	0.2	-

2. Сведения о характерных точках границ объекта					
Обозначение характерных точек части границы	Координаты, м		Метод определения координат характерной точки	Средняя квадратическая погрешность положения характерной точки (Mt), м	Описание обозначения точки на местности (при наличии)
	X	Y			
1	2	3	4	5	6
1107	529948.21	4192374.97	Картометрический метод	0.2	-
1108	529947.60	4192369.15	Картометрический метод	0.2	-
1109	529939.30	4192347.80	Картометрический метод	0.2	-
1110	529926.75	4192326.10	Картометрический метод	0.2	-
1111	529912.55	4192311.15	Картометрический метод	0.2	-
1112	529888.20	4192295.65	Картометрический метод	0.2	-
1113	529870.55	4192282.10	Картометрический метод	0.2	-
1114	529857.20	4192265.75	Картометрический метод	0.2	-
1115	529836.70	4192229.05	Картометрический метод	0.2	-
1116	529815.90	4192183.70	Картометрический метод	0.2	-
1117	529808.15	4192147.35	Картометрический метод	0.2	-
1118	529809.75	4192109.50	Картометрический метод	0.2	-
1119	529806.85	4192107.40	Картометрический метод	0.2	-
1120	529787.20	4192093.10	Картометрический метод	0.2	-
1121	529543.35	4191962.55	Картометрический метод	0.2	-
1122	529351.15	4191825.85	Картометрический метод	0.2	-
1123	529138.95	4191649.15	Картометрический метод	0.2	-
1124	528999.85	4191533.90	Картометрический метод	0.2	-
1125	528957.70	4191493.40	Картометрический метод	0.2	-
1126	528943.75	4191473.30	Картометрический метод	0.2	-
1127	528939.65	4191462.70	Картометрический метод	0.2	-
1128	528908.80	4191383.90	Картометрический метод	0.2	-
1129	528905.00	4191388.95	Картометрический метод	0.2	-
1130	528903.00	4191396.90	Картометрический метод	0.2	-
1131	528899.90	4191417.35	Картометрический метод	0.2	-
1132	528899.80	4191449.35	Картометрический метод	0.2	-



2. Сведения о характерных точках границ объекта					
Обозначение характерных точек части границы	Координаты, м		Метод определения координат характерной точки	Средняя квадратическая погрешность положения характерной точки (Mt), м	Описание обозначения точки на местности (при наличии)
	X	Y			
1	2	3	4	5	6
1133	528904.00	4191579.50	Картометрический метод	0.2	-
1134	528907.65	4191712.65	Картометрический метод	0.2	-
1135	528910.05	4191768.40	Картометрический метод	0.2	-
1136	528912.30	4191790.15	Картометрический метод	0.2	-
1137	528917.70	4191811.10	Картометрический метод	0.2	-
1138	528924.95	4191830.40	Картометрический метод	0.2	-
1139	528936.05	4191846.35	Картометрический метод	0.2	-
1140	528954.05	4191869.75	Картометрический метод	0.2	-
1141	528954.10	4191869.55	Картометрический метод	0.2	-
1142	528960.55	4191861.45	Картометрический метод	0.2	-
1143	528978.60	4191864.55	Картометрический метод	0.2	-
1144	528992.60	4191872.80	Картометрический метод	0.2	-
1145	529006.10	4191882.95	Картометрический метод	0.2	-
1146	529013.00	4191886.35	Картометрический метод	0.2	-
1147	529042.60	4191906.45	Картометрический метод	0.2	-
1148	529054.95	4191916.20	Картометрический метод	0.2	-
1149	529070.50	4191920.15	Картометрический метод	0.2	-
1150	529167.40	4191991.65	Картометрический метод	0.2	-
1151	529190.25	4192007.05	Картометрический метод	0.2	-
1152	529232.10	4192037.70	Картометрический метод	0.2	-
1153	529304.60	4192095.95	Картометрический метод	0.2	-
1154	529386.70	4192155.00	Картометрический метод	0.2	-
1155	529395.95	4192163.25	Картометрический метод	0.2	-
1156	529429.70	4192184.20	Картометрический метод	0.2	-
1157	529474.40	4192215.00	Картометрический метод	0.2	-
1158	529614.85	4192309.05	Картометрический метод	0.2	-

2. Сведения о характерных точках границ объекта					
Обозначение характерных точек части границы	Координаты, м		Метод определения координат характерной точки	Средняя квадратическая погрешность положения характерной точки (Mt), м	Описание обозначения точки на местности (при наличии)
	X	Y			
1	2	3	4	5	6
1159	529646.10	4192334.15	Картометрический метод	0.2	-
1160	529683.75	4192359.80	Картометрический метод	0.2	-
1161	529701.75	4192373.20	Картометрический метод	0.2	-
1162	529724.30	4192392.40	Картометрический метод	0.2	-
1163	529741.25	4192403.70	Картометрический метод	0.2	-
1164	529756.15	4192410.68	Картометрический метод	0.2	-
1165	529749.58	4192414.22	Картометрический метод	0.2	-
1166	529738.10	4192408.80	Картометрический метод	0.2	-
1167	529730.30	4192403.60	Картометрический метод	0.2	-
1168	529720.85	4192397.30	Картометрический метод	0.2	-
1169	529697.95	4192377.85	Картометрический метод	0.2	-
1170	529680.30	4192364.75	Картометрический метод	0.2	-
1171	529642.60	4192339.05	Картометрический метод	0.2	-
1172	529611.40	4192313.95	Картометрический метод	0.2	-
1173	529471.00	4192219.95	Картометрический метод	0.2	-
1174	529426.35	4192189.20	Картометрический метод	0.2	-
1175	529392.60	4192168.20	Картометрический метод	0.2	-
1176	529382.80	4192159.55	Картометрический метод	0.2	-
1177	529300.90	4192100.65	Картометрический метод	0.2	-
1178	529228.50	4192042.50	Картометрический метод	0.2	-
1179	529186.75	4192011.90	Картометрический метод	0.2	-
1180	529163.95	4191996.55	Картометрический метод	0.2	-
1181	529067.55	4191925.45	Картометрический метод	0.2	-
1182	529060.49	4191923.74	Картометрический метод	0.2	-
1183	529042.46	4191910.98	Картометрический метод	0.2	-
1184	529025.55	4191898.60	Картометрический метод	0.2	-

2. Сведения о характерных точках границ объекта					
Обозначение характерных точек части границы	Координаты, м		Метод определения координат характерной точки	Средняя квадратическая погрешность положения характерной точки (Mt), м	Описание обозначения точки на местности (при наличии)
	X	Y			
1	2	3	4	5	6
1185	529009.50	4191886.68	Картометрический метод	0.2	-
1186	529004.60	4191891.95	Картометрический метод	0.2	-
1187	528981.35	4191875.15	Картометрический метод	0.2	-
1188	528966.95	4191872.10	Картометрический метод	0.2	-
1189	528960.35	4191877.90	Картометрический метод	0.2	-
1190	528963.30	4191881.75	Картометрический метод	0.2	-
1191	528972.90	4191892.35	Картометрический метод	0.2	-
1192	528984.85	4191905.40	Картометрический метод	0.2	-
1193	528993.30	4191921.15	Картометрический метод	0.2	-
1194	528994.00	4191933.30	Картометрический метод	0.2	-
1195	528985.90	4191949.90	Картометрический метод	0.2	-
1196	528978.70	4191960.65	Картометрический метод	0.2	-
1197	528960.35	4191977.20	Картометрический метод	0.2	-
1198	528945.10	4191996.75	Картометрический метод	0.2	-
1199	528950.50	4192027.80	Картометрический метод	0.2	-
1200	528984.60	4192067.70	Картометрический метод	0.2	-
1201	529037.20	4192115.40	Картометрический метод	0.2	-
1202	529034.95	4192121.60	Картометрический метод	0.2	-
1203	529031.25	4192132.00	Картометрический метод	0.2	-
1204	528950.75	4192059.45	Картометрический метод	0.2	-
1205	528931.25	4192027.55	Картометрический метод	0.2	-
1206	528930.00	4192023.90	Картометрический метод	0.2	-
1207	528926.80	4192000.55	Картометрический метод	0.2	-
1208	528930.90	4191988.25	Картометрический метод	0.2	-
1209	528941.10	4191972.60	Картометрический метод	0.2	-
1210	528956.60	4191957.20	Картометрический метод	0.2	-

2. Сведения о характерных точках границ объекта					
Обозначение характерных точек части границы	Координаты, м		Метод определения координат характерной точки	Средняя квадратическая погрешность положения характерной точки (Mt), м	Описание обозначения точки на местности (при наличии)
	X	Y			
1	2	3	4	5	6
1211	528966.65	4191947.70	Картометрический метод	0.2	-
1212	528975.20	4191934.50	Картометрический метод	0.2	-
1213	528975.45	4191928.65	Картометрический метод	0.2	-
1214	528972.40	4191919.50	Картометрический метод	0.2	-
1215	528967.30	4191913.45	Картометрический метод	0.2	-
1216	528961.30	4191906.45	Картометрический метод	0.2	-
1217	528937.70	4191877.80	Картометрический метод	0.2	-
1218	528912.70	4191842.05	Картометрический метод	0.2	-
1219	528902.30	4191816.40	Картометрический метод	0.2	-
1220	528895.45	4191786.40	Картометрический метод	0.2	-
1221	528892.30	4191729.80	Картометрический метод	0.2	-
1222	528887.15	4191589.60	Картометрический метод	0.2	-
1223	528883.40	4191457.50	Картометрический метод	0.2	-
1224	528885.40	4191412.55	Картометрический метод	0.2	-
1225	528891.60	4191381.20	Картометрический метод	0.2	-
1226	528896.60	4191371.00	Картометрический метод	0.2	-
1227	528898.85	4191366.95	Картометрический метод	0.2	-
1228	528902.60	4191360.20	Картометрический метод	0.2	-
1229	528886.75	4191275.45	Картометрический метод	0.2	-
1230	528866.00	4191153.25	Картометрический метод	0.2	-
1231	528836.45	4191156.10	Картометрический метод	0.2	-
1232	528790.45	4191167.55	Картометрический метод	0.2	-
1233	528789.35	4191161.40	Картометрический метод	0.2	-
1234	528835.35	4191150.25	Картометрический метод	0.2	-
1235	528865.00	4191147.25	Картометрический метод	0.2	-
1236	528853.05	4191076.75	Картометрический метод	0.2	-

2. Сведения о характерных точках границ объекта					
Обозначение характерных точек части границы	Координаты, м		Метод определения координат характерной точки	Средняя квадратическая погрешность положения характерной точки (Mt), м	Описание обозначения точки на местности (при наличии)
	X	Y			
1	2	3	4	5	6
1237	528853.00	4191076.40	Картометрический метод	0.2	-
1238	528838.10	4190988.75	Картометрический метод	0.2	-
1239	528833.10	4190988.75	Картометрический метод	0.2	-
1240	528829.50	4190978.20	Картометрический метод	0.2	-
1241	528835.45	4190973.15	Картометрический метод	0.2	-
1242	528799.40	4190811.10	Картометрический метод	0.2	-
1243	528777.05	4190758.10	Картометрический метод	0.2	-
1244	528762.75	4190707.80	Картометрический метод	0.2	-
1245	528753.95	4190699.80	Картометрический метод	0.2	-
1246	528746.45	4190681.95	Картометрический метод	0.2	-
1247	528742.20	4190673.85	Картометрический метод	0.2	-
1248	528737.45	4190665.40	Картометрический метод	0.2	-
1249	528714.85	4190597.90	Картометрический метод	0.2	-
1250	528692.40	4190505.95	Картометрический метод	0.2	-
1251	528682.45	4190462.70	Картометрический метод	0.2	-
1252	528680.05	4190452.35	Картометрический метод	0.2	-
1253	528648.05	4190415.30	Картометрический метод	0.2	-
1254	528627.85	4190401.00	Картометрический метод	0.2	-
1255	528506.85	4190313.55	Картометрический метод	0.2	-
1256	528438.70	4190264.25	Картометрический метод	0.2	-
1257	528297.30	4190164.35	Картометрический метод	0.2	-
1258	528247.65	4190131.90	Картометрический метод	0.2	-
1259	528059.70	4190011.10	Картометрический метод	0.2	-
1260	527968.15	4189951.20	Картометрический метод	0.2	-
1261	527821.00	4189872.30	Картометрический метод	0.2	-
1262	527746.50	4189831.90	Картометрический метод	0.2	-

2. Сведения о характерных точках границ объекта					
Обозначение характерных точек части границы	Координаты, м		Метод определения координат характерной точки	Средняя квадратическая погрешность положения характерной точки (M <sub>t</sub> ), м	Описание обозначения точки на местности (при наличии)
	X	Y			
1	2	3	4	5	6
1263	527622.10	4189777.35	Картометрический метод	0.2	-
1264	527569.55	4189749.70	Картометрический метод	0.2	-
1265	527546.80	4189737.70	Картометрический метод	0.2	-
1266	527552.50	4189737.40	Картометрический метод	0.2	-
1267	527584.55	4189747.15	Картометрический метод	0.2	-
1268	527630.55	4189770.80	Картометрический метод	0.2	-
1269	527746.20	4189820.95	Картометрический метод	0.2	-
1270	527976.10	4189946.30	Картометрический метод	0.2	-
1271	528304.95	4190159.35	Картометрический метод	0.2	-
1272	528486.14	4190290.98	Картометрический метод	0.2	-
1273	528486.32	4190291.28	Картометрический метод	0.2	-
1274	528486.46	4190291.20	Картометрический метод	0.2	-
1275	528651.90	4190411.40	Картометрический метод	0.2	-
1276	528678.75	4190446.55	Картометрический метод	0.2	-
1277	528668.80	4190328.35	Картометрический метод	0.2	-
1278	528641.80	4190162.95	Картометрический метод	0.2	-
1279	528551.40	4189619.00	Картометрический метод	0.2	-
1280	528477.90	4189158.10	Картометрический метод	0.2	-
1281	528428.50	4188827.65	Картометрический метод	0.2	-
1282	528425.25	4188711.15	Картометрический метод	0.2	-
1283	528419.10	4188693.30	Картометрический метод	0.2	-
1284	528413.85	4188692.95	Картометрический метод	0.2	-
1285	528151.05	4188668.25	Картометрический метод	0.2	-
1286	527757.25	4188631.15	Картометрический метод	0.2	-
1287	527546.60	4188613.20	Картометрический метод	0.2	-
1288	527414.05	4188586.75	Картометрический метод	0.2	-

2. Сведения о характерных точках границ объекта					
Обозначение характерных точек части границы	Координаты, м		Метод определения координат характерной точки	Средняя квадратическая погрешность положения характерной точки (Mt), м	Описание обозначения точки на местности (при наличии)
	X	Y			
1	2	3	4	5	6
1289	527361.05	4188575.05	Картометрический метод	0.2	-
1290	527201.90	4188533.10	Картометрический метод	0.2	-
1291	527111.10	4188509.15	Картометрический метод	0.2	-
1292	527000.83	4188471.79	Картометрический метод	0.2	-
1293	526828.80	4188413.50	Картометрический метод	0.2	-
1294	526785.60	4188404.75	Картометрический метод	0.2	-
1295	526716.40	4188424.55	Картометрический метод	0.2	-
1296	526705.50	4188418.10	Картометрический метод	0.2	-
1297	526689.92	4188420.73	Картометрический метод	0.2	-
1298	526680.10	4188430.25	Картометрический метод	0.2	-
1299	526651.85	4188430.65	Картометрический метод	0.2	-
1300	526584.74	4188443.81	Картометрический метод	0.2	-
1301	526524.88	4188462.37	Картометрический метод	0.2	-
1302	526494.50	4188467.92	Картометрический метод	0.2	-
1303	526489.33	4188468.85	Картометрический метод	0.2	-
1304	526453.81	4188477.61	Картометрический метод	0.2	-
1305	526421.80	4188484.20	Картометрический метод	0.2	-
1306	526353.70	4188501.45	Картометрический метод	0.2	-
1307	526293.15	4188511.85	Картометрический метод	0.2	-
1308	526247.83	4188521.19	Картометрический метод	0.2	-
1309	526218.79	4188528.47	Картометрический метод	0.2	-
1310	526066.01	4188555.23	Картометрический метод	0.2	-
1311	525734.90	4188623.85	Картометрический метод	0.2	-
1312	525647.05	4188625.95	Картометрический метод	0.2	-
1313	525609.58	4188608.37	Картометрический метод	0.2	-
1314	525644.17	4188593.28	Картометрический метод	0.2	-



2. Сведения о характерных точках границ объекта					
Обозначение характерных точек части границы	Координаты, м		Метод определения координат характерной точки	Средняя квадратическая погрешность положения характерной точки (M <sub>t</sub> ), м	Описание обозначения точки на местности (при наличии)
	X	Y			
1	2	3	4	5	6
1315	525649.20	4188595.80	Картометрический метод	0.2	-
1316	525723.30	4188597.16	Картометрический метод	0.2	-
1317	525943.48	4188550.26	Картометрический метод	0.2	-
1318	525973.29	4188543.92	Картометрический метод	0.2	-
1319	525980.65	4188523.75	Картометрический метод	0.2	-
1320	525986.82	4188521.91	Картометрический метод	0.2	-
1321	526014.13	4188513.76	Картометрический метод	0.2	-
1322	526027.90	4188534.99	Картометрический метод	0.2	-
1323	526070.25	4188526.56	Картометрический метод	0.2	-
1324	526078.23	4188524.97	Картометрический метод	0.2	-
1325	526212.02	4188498.34	Картометрический метод	0.2	-
1326	526268.77	4188487.04	Картометрический метод	0.2	-
1327	526335.23	4188473.39	Картометрический метод	0.2	-
1328	526407.86	4188458.48	Картометрический метод	0.2	-
1329	526428.42	4188452.50	Картометрический метод	0.2	-
1330	526460.35	4188443.22	Картометрический метод	0.2	-
1331	526475.02	4188438.95	Картометрический метод	0.2	-
1332	526484.81	4188436.10	Картометрический метод	0.2	-
1333	526518.99	4188419.12	Картометрический метод	0.2	-
1334	526574.93	4188410.69	Картометрический метод	0.2	-
1335	526579.68	4188409.97	Картометрический метод	0.2	-
1336	526582.00	4188409.62	Картометрический метод	0.2	-
1337	526593.46	4188417.96	Картометрический метод	0.2	-
1338	526604.81	4188416.32	Картометрический метод	0.2	-
1339	526647.70	4188410.25	Картометрический метод	0.2	-
1340	526658.42	4188406.50	Картометрический метод	0.2	-

2. Сведения о характерных точках границ объекта					
Обозначение характерных точек части границы	Координаты, м		Метод определения координат характерной точки	Средняя квадратическая погрешность положения характерной точки (Mt), м	Описание обозначения точки на местности (при наличии)
	X	Y			
1	2	3	4	5	6
1341	526674.70	4188400.85	Картометрический метод	0.2	-
1342	526679.48	4188402.59	Картометрический метод	0.2	-
1343	526687.32	4188405.46	Картометрический метод	0.2	-
1344	526701.95	4188403.00	Картометрический метод	0.2	-
1345	526705.05	4188398.53	Картометрический метод	0.2	-
1346	526708.20	4188394.00	Картометрический метод	0.2	-
1347	526713.54	4188393.82	Картометрический метод	0.2	-
1348	526717.67	4188393.68	Картометрический метод	0.2	-
1349	526787.36	4188391.31	Картометрический метод	0.2	-
1350	526831.20	4188401.20	Картометрический метод	0.2	-
1351	526875.45	4188414.86	Картометрический метод	0.2	-
1352	526879.25	4188416.04	Картометрический метод	0.2	-
1353	526999.23	4188453.12	Картометрический метод	0.2	-
1354	527005.57	4188455.08	Картометрический метод	0.2	-
1355	527055.56	4188470.54	Картометрический метод	0.2	-
1356	527094.18	4188482.48	Картометрический метод	0.2	-
1357	527114.85	4188488.90	Картометрический метод	0.2	-
1358	527367.80	4188554.99	Картометрический метод	0.2	-
1359	527420.34	4188564.87	Картометрический метод	0.2	-
1360	527445.38	4188569.60	Картометрический метод	0.2	-
1361	527537.11	4188586.82	Картометрический метод	0.2	-
1362	527572.77	4188589.73	Картометрический метод	0.2	-
1363	527576.95	4188589.98	Картометрический метод	0.2	-
1364	527757.95	4188604.80	Картометрический метод	0.2	-
1365	528140.90	4188640.50	Картометрический метод	0.2	-
1366	528148.10	4188641.15	Картометрический метод	0.2	-

2. Сведения о характерных точках границ объекта					
Обозначение характерных точек части границы	Координаты, м		Метод определения координат характерной точки	Средняя квадратическая погрешность положения характерной точки (M <sub>t</sub> ), м	Описание обозначения точки на местности (при наличии)
	X	Y			
1	2	3	4	5	6
1367	528159.35	4188634.00	Картометрический метод	0.2	-
1368	528163.95	4188635.35	Картометрический метод	0.2	-
1369	528185.30	4188609.40	Картометрический метод	0.2	-
1370	528327.20	4188501.70	Картометрический метод	0.2	-
1371	528380.05	4188459.75	Картометрический метод	0.2	-
1372	528496.65	4188369.60	Картометрический метод	0.2	-
1373	528602.40	4188282.25	Картометрический метод	0.2	-
1374	528644.50	4188249.95	Картометрический метод	0.2	-
1375	528772.55	4188148.15	Картометрический метод	0.2	-
1376	528931.00	4188028.75	Картометрический метод	0.2	-
1377	529159.30	4187845.91	Картометрический метод	0.2	-
1378	529170.41	4187847.08	Картометрический метод	0.2	-
1379	528935.85	4188034.45	Картометрический метод	0.2	-
1380	528776.30	4188152.85	Картометрический метод	0.2	-
1381	528645.00	4188260.00	Картометрический метод	0.2	-
1382	528606.05	4188286.70	Картометрический метод	0.2	-
1383	528500.35	4188374.30	Картометрический метод	0.2	-
1384	528383.75	4188464.45	Картометрический метод	0.2	-
1385	528330.90	4188506.40	Картометрический метод	0.2	-
1386	528189.65	4188613.50	Картометрический метод	0.2	-
1387	528169.75	4188637.05	Картометрический метод	0.2	-
1388	528172.50	4188637.85	Картометрический метод	0.2	-
1389	528166.70	4188644.85	Картометрический метод	0.2	-
1390	528428.25	4188668.80	Картометрический метод	0.2	-
1391	528451.35	4188671.60	Картометрический метод	0.2	-
1392	528500.25	4188675.10	Картометрический метод	0.2	-

2. Сведения о характерных точках границ объекта					
Обозначение характерных точек части границы	Координаты, м		Метод определения координат характерной точки	Средняя квадратическая погрешность положения характерной точки (M <sub>t</sub> ), м	Описание обозначения точки на местности (при наличии)
	X	Y			
1	2	3	4	5	6
1393	528817.05	4188705.65	Картометрический метод	0.2	-
1394	529185.10	4188743.45	Картометрический метод	0.2	-
1395	529405.20	4188774.40	Картометрический метод	0.2	-
1396	529841.00	4188828.78	Картометрический метод	0.2	-
1397	529910.45	4188838.56	Картометрический метод	0.2	-
1398	530245.91	4188885.78	Картометрический метод	0.2	-
1399	530321.18	4188896.19	Картометрический метод	0.2	-
1400	530641.20	4188940.45	Картометрический метод	0.2	-
1401	530992.65	4188987.30	Картометрический метод	0.2	-
1402	531431.45	4189046.75	Картометрический метод	0.2	-
1403	531685.10	4189080.90	Картометрический метод	0.2	-
1404	531859.55	4189024.65	Картометрический метод	0.2	-
1405	531929.80	4188956.15	Картометрический метод	0.2	-
1406	532109.65	4188775.00	Картометрический метод	0.2	-
1407	532297.55	4188580.50	Картометрический метод	0.2	-
1408	532454.25	4188450.20	Картометрический метод	0.2	-
1409	532574.15	4188394.20	Картометрический метод	0.2	-
1410	532584.65	4188383.50	Картометрический метод	0.2	-
1411	532601.55	4188378.55	Картометрический метод	0.2	-
1412	532623.25	4188386.60	Картометрический метод	0.2	-
1413	532661.00	4188377.65	Картометрический метод	0.2	-
1414	532618.40	4188356.70	Картометрический метод	0.2	-
1415	532610.80	4188351.10	Картометрический метод	0.2	-
1416	532582.40	4188330.15	Картометрический метод	0.2	-
1417	532551.50	4188295.10	Картометрический метод	0.2	-
1418	532505.85	4188250.30	Картометрический метод	0.2	-

2. Сведения о характерных точках границ объекта					
Обозначение характерных точек части границы	Координаты, м		Метод определения координат характерной точки	Средняя квадратическая погрешность положения характерной точки (Mt), м	Описание обозначения точки на местности (при наличии)
	X	Y			
1	2	3	4	5	6
1419	532469.45	4188212.25	Картометрический метод	0.2	-
1420	532447.46	4188193.01	Картометрический метод	0.2	-
1421	532457.83	4188194.10	Картометрический метод	0.2	-
1422	532473.50	4188207.80	Картометрический метод	0.2	-
1423	532510.10	4188246.05	Картометрический метод	0.2	-
1424	532555.80	4188290.90	Картометрический метод	0.2	-
1425	532586.20	4188325.55	Картометрический метод	0.2	-
1426	532621.35	4188351.45	Картометрический метод	0.2	-
1427	532668.31	4188375.91	Картометрический метод	0.2	-
1428	532723.95	4188362.75	Картометрический метод	0.2	-
1429	532794.10	4188340.80	Картометрический метод	0.2	-
1430	532805.45	4188340.55	Картометрический метод	0.2	-
1431	532826.50	4188332.75	Картометрический метод	0.2	-
1432	532837.45	4188320.20	Картометрический метод	0.2	-
1433	533084.32	4188260.24	Картометрический метод	0.2	-
1434	533186.75	4188271.05	Картометрический метод	0.2	-
1435	533112.30	4188285.00	Картометрический метод	0.2	-
1436	532842.35	4188357.55	Картометрический метод	0.2	-
1437	532831.85	4188352.80	Картометрический метод	0.2	-
1438	532809.05	4188358.15	Картометрический метод	0.2	-
1439	532802.10	4188364.85	Картометрический метод	0.2	-
1440	532739.00	4188379.35	Картометрический метод	0.2	-
1441	532738.60	4188386.35	Картометрический метод	0.2	-
1442	532723.65	4188390.30	Картометрический метод	0.2	-
1443	532721.15	4188382.65	Картометрический метод	0.2	-
1444	532602.80	4188413.05	Картометрический метод	0.2	-

2. Сведения о характерных точках границ объекта					
Обозначение характерных точек части границы	Координаты, м		Метод определения координат характерной точки	Средняя квадратическая погрешность положения характерной точки (Mt), м	Описание обозначения точки на местности (при наличии)
	X	Y			
1	2	3	4	5	6
1445	532470.75	4188471.05	Картометрический метод	0.2	-
1446	532314.50	4188597.85	Картометрический метод	0.2	-
1447	532129.60	4188792.10	Картометрический метод	0.2	-
1448	531950.45	4188984.85	Картометрический метод	0.2	-
1449	531878.20	4189047.65	Картометрический метод	0.2	-
1450	531683.30	4189107.15	Картометрический метод	0.2	-
1451	531430.05	4189077.50	Картометрический метод	0.2	-
1452	530991.05	4189014.45	Картометрический метод	0.2	-
1453	530636.00	4188966.80	Картометрический метод	0.2	-
1454	530594.50	4188960.30	Картометрический метод	0.2	-
1455	530572.95	4188958.20	Картометрический метод	0.2	-
1456	530241.25	4188908.15	Картометрический метод	0.2	-
1457	529838.85	4188854.90	Картометрический метод	0.2	-
1458	529397.80	4188797.60	Картометрический метод	0.2	-
1459	529181.80	4188769.55	Картометрический метод	0.2	-
1460	528825.30	4188736.20	Картометрический метод	0.2	-
1461	528816.00	4188734.50	Картометрический метод	0.2	-
1462	528666.40	4188718.25	Картометрический метод	0.2	-
1463	528652.15	4188716.70	Картометрический метод	0.2	-
1464	528497.45	4188701.00	Картометрический метод	0.2	-
1465	528455.75	4188696.75	Картометрический метод	0.2	-
1466	528449.30	4188695.40	Картометрический метод	0.2	-
1467	528443.30	4188708.10	Картометрический метод	0.2	-
1468	528447.10	4188823.50	Картометрический метод	0.2	-
1469	528499.65	4189157.05	Картометрический метод	0.2	-
1470	528573.80	4189616.05	Картометрический метод	0.2	-

2. Сведения о характерных точках границ объекта					
Обозначение характерных точек части границы	Координаты, м		Метод определения координат характерной точки	Средняя квадратическая погрешность положения характерной точки (Mt), м	Описание обозначения точки на местности (при наличии)
	X	Y			
1	2	3	4	5	6
1471	528660.90	4190160.65	Картометрический метод	0.2	-
1472	528684.25	4190309.40	Картометрический метод	0.2	-
1473	528696.90	4190320.65	Картометрический метод	0.2	-
1474	528695.85	4190336.50	Картометрический метод	0.2	-
1475	528688.90	4190336.95	Картометрический метод	0.2	-
1476	528718.55	4190503.20	Картометрический метод	0.2	-
1477	528741.25	4190583.20	Картометрический метод	0.2	-
1478	528767.75	4190653.95	Картометрический метод	0.2	-
1479	528780.00	4190670.10	Картометрический метод	0.2	-
1480	528787.15	4190700.95	Картометрический метод	0.2	-
1481	528801.55	4190740.31	Картометрический метод	0.2	-
1482	528803.65	4190746.05	Картометрический метод	0.2	-
1483	528815.12	4190777.46	Картометрический метод	0.2	-
1484	528821.53	4190786.92	Картометрический метод	0.2	-
1485	528821.39	4190807.30	Картометрический метод	0.2	-
1486	528846.54	4190922.39	Картометрический метод	0.2	-
1487	528859.70	4190989.50	Картометрический метод	0.2	-
1488	528869.75	4190993.40	Картометрический метод	0.2	-
1489	528878.25	4191002.20	Картометрический метод	0.2	-
1490	528893.70	4190999.50	Картометрический метод	0.2	-
1491	528908.60	4190992.35	Картометрический метод	0.2	-
1492	528948.20	4190994.20	Картометрический метод	0.2	-
1493	528980.80	4190990.80	Картометрический метод	0.2	-
1494	529049.45	4190984.65	Картометрический метод	0.2	-
1495	529076.70	4190976.00	Картометрический метод	0.2	-
1496	529140.35	4190965.75	Картометрический метод	0.2	-



2. Сведения о характерных точках границ объекта					
Обозначение характерных точек части границы	Координаты, м		Метод определения координат характерной точки	Средняя квадратическая погрешность положения характерной точки (Mt), м	Описание обозначения точки на местности (при наличии)
	X	Y			
1	2	3	4	5	6
1497	529183.55	4190972.90	Картометрический метод	0.2	-
1498	529198.95	4190976.65	Картометрический метод	0.2	-
1499	529261.25	4190993.45	Картометрический метод	0.2	-
1500	529340.60	4191008.50	Картометрический метод	0.2	-
1501	529395.50	4191037.75	Картометрический метод	0.2	-
1502	529427.95	4191054.00	Картометрический метод	0.2	-
1503	529487.15	4191086.05	Картометрический метод	0.2	-
1504	529575.30	4191115.10	Картометрический метод	0.2	-
1505	529628.10	4191122.55	Картометрический метод	0.2	-
1506	529683.00	4191120.35	Картометрический метод	0.2	-
1507	529719.70	4191108.30	Картометрический метод	0.2	-
1508	529762.40	4191079.00	Картометрический метод	0.2	-
1509	529794.30	4191067.85	Картометрический метод	0.2	-
1510	529830.85	4191069.30	Картометрический метод	0.2	-
1511	529879.85	4191075.70	Картометрический метод	0.2	-
1512	529900.95	4191079.85	Картометрический метод	0.2	-
1513	529897.90	4191090.40	Картометрический метод	0.2	-
1514	529855.70	4191083.10	Картометрический метод	0.2	-
1515	529805.75	4191077.65	Картометрический метод	0.2	-
1516	529776.75	4191085.00	Картометрический метод	0.2	-
1517	529751.55	4191101.00	Картометрический метод	0.2	-
1518	529728.25	4191116.10	Картометрический метод	0.2	-
1519	529683.80	4191131.90	Картометрический метод	0.2	-
1520	529629.90	4191132.20	Картометрический метод	0.2	-
1521	529575.15	4191126.65	Картометрический метод	0.2	-
1522	529511.90	4191105.65	Картометрический метод	0.2	-

2. Сведения о характерных точках границ объекта					
Обозначение характерных точек части границы	Координаты, м		Метод определения координат характерной точки	Средняя квадратическая погрешность положения характерной точки (Mt), м	Описание обозначения точки на местности (при наличии)
	X	Y			
1	2	3	4	5	6
1523	529468.80	4191091.60	Картометрический метод	0.2	-
1524	529425.30	4191060.15	Картометрический метод	0.2	-
1525	529392.80	4191043.10	Картометрический метод	0.2	-
1526	529338.55	4191014.15	Картометрический метод	0.2	-
1527	529260.00	4190999.30	Картометрический метод	0.2	-
1528	529194.05	4190985.05	Картометрический метод	0.2	-
1529	529140.30	4190975.70	Картометрический метод	0.2	-
1530	529082.45	4190985.55	Картометрический метод	0.2	-
1531	529051.55	4190995.75	Картометрический метод	0.2	-
1532	528945.55	4191005.95	Картометрический метод	0.2	-
1533	528909.00	4191006.45	Картометрический метод	0.2	-
1534	528894.50	4191013.00	Картометрический метод	0.2	-
1535	528879.05	4191015.65	Картометрический метод	0.2	-
1536	528863.25	4191007.50	Картометрический метод	0.2	-
1537	528876.50	4191075.00	Картометрический метод	0.2	-
1538	528876.65	4191076.10	Картометрический метод	0.2	-
1539	528890.00	4191150.45	Картометрический метод	0.2	-
1540	528906.85	4191150.65	Картометрический метод	0.2	-
1541	528931.70	4191152.15	Картометрический метод	0.2	-
1542	528942.05	4191156.40	Картометрический метод	0.2	-
1543	528972.60	4191187.50	Картометрический метод	0.2	-
1544	528990.60	4191209.60	Картометрический метод	0.2	-
1545	529018.80	4191250.10	Картометрический метод	0.2	-
1546	529031.05	4191260.40	Картометрический метод	0.2	-
1547	529054.10	4191271.15	Картометрический метод	0.2	-
1548	529070.85	4191281.10	Картометрический метод	0.2	-

2. Сведения о характерных точках границ объекта					
Обозначение характерных точек части границы	Координаты, м		Метод определения координат характерной точки	Средняя квадратическая погрешность положения характерной точки (M <sub>t</sub> ), м	Описание обозначения точки на местности (при наличии)
	X	Y			
1	2	3	4	5	6
1549	529125.30	4191320.70	Картометрический метод	0.2	-
1550	529192.20	4191365.45	Картометрический метод	0.2	-
1551	529269.90	4191421.00	Картометрический метод	0.2	-
1552	529307.60	4191453.50	Картометрический метод	0.2	-
1553	529379.30	4191508.20	Картометрический метод	0.2	-
1554	529394.05	4191522.45	Картометрический метод	0.2	-
1555	529433.95	4191550.05	Картометрический метод	0.2	-
1556	529478.55	4191578.25	Картометрический метод	0.2	-
1557	529515.05	4191596.75	Картометрический метод	0.2	-
1558	529512.70	4191602.25	Картометрический метод	0.2	-
1559	529475.45	4191583.40	Картометрический метод	0.2	-
1560	529430.60	4191555.05	Картометрический метод	0.2	-
1561	529390.45	4191527.25	Картометрический метод	0.2	-
1562	529375.30	4191512.65	Картометрический метод	0.2	-
1563	529303.90	4191458.25	Картометрический метод	0.2	-
1564	529266.30	4191425.80	Картометрический метод	0.2	-
1565	529188.75	4191370.35	Картометрический метод	0.2	-
1566	529121.85	4191325.60	Картометрический метод	0.2	-
1567	529067.45	4191286.05	Картометрический метод	0.2	-
1568	529051.15	4191276.40	Картометрический метод	0.2	-
1569	529028.15	4191265.65	Картометрический метод	0.2	-
1570	529014.10	4191253.85	Картометрический метод	0.2	-
1571	528985.85	4191213.30	Картометрический метод	0.2	-
1572	528968.00	4191191.40	Картометрический метод	0.2	-
1573	528938.20	4191161.10	Картометрический метод	0.2	-
1574	528930.00	4191157.90	Картометрический метод	0.2	-

2. Сведения о характерных точках границ объекта					
Обозначение характерных точек части границы	Координаты, м		Метод определения координат характерной точки	Средняя квадратическая погрешность положения характерной точки (Mt), м	Описание обозначения точки на местности (при наличии)
	X	Y			
1	2	3	4	5	6
1575	528906.75	4191156.65	Картометрический метод	0.2	-
1576	528891.10	4191156.50	Картометрический метод	0.2	-
1577	528927.50	4191359.10	Картометрический метод	0.2	-
1578	528950.50	4191425.80	Картометрический метод	0.2	-
1579	528960.20	4191453.85	Картометрический метод	0.2	-
1580	528965.40	4191468.90	Картометрический метод	0.2	-
1581	528966.95	4191473.35	Картометрический метод	0.2	-
1582	529012.50	4191519.70	Картометрический метод	0.2	-
1583	529150.75	4191632.65	Картометрический метод	0.2	-
1584	529365.05	4191809.00	Картометрический метод	0.2	-
1585	529498.15	4191902.85	Картометрический метод	0.2	-
1586	529555.45	4191943.25	Картометрический метод	0.2	-
1587	529650.65	4191995.30	Картометрический метод	0.2	-
1588	529802.40	4192078.20	Картометрический метод	0.2	-
1589	529808.00	4192082.30	Картометрический метод	0.2	-
1590	529816.20	4192088.30	Картометрический метод	0.2	-
1591	529820.20	4192075.10	Картометрический метод	0.2	-
1592	529837.90	4192058.35	Картометрический метод	0.2	-
1593	529868.60	4192045.25	Картометрический метод	0.2	-
1594	529964.45	4192024.85	Картометрический метод	0.2	-
1595	529999.05	4192021.35	Картометрический метод	0.2	-
1596	530006.35	4192019.35	Картометрический метод	0.2	-
1597	530074.35	4192012.35	Картометрический метод	0.2	-
1598	530140.10	4191996.45	Картометрический метод	0.2	-
1599	530217.25	4191981.05	Картометрический метод	0.2	-
1600	530267.35	4191976.90	Картометрический метод	0.2	-

2. Сведения о характерных точках границ объекта					
Обозначение характерных точек части границы	Координаты, м		Метод определения координат характерной точки	Средняя квадратическая погрешность положения характерной точки (Mt), м	Описание обозначения точки на местности (при наличии)
	X	Y			
1	2	3	4	5	6
1601	530309.80	4191965.90	Картометрический метод	0.2	-
1602	530358.15	4191948.20	Картометрический метод	0.2	-
1603	530377.45	4191943.65	Картометрический метод	0.2	-
1604	530383.40	4191948.55	Картометрический метод	0.2	-
1605	530456.40	4191999.30	Картометрический метод	0.2	-
1606	530629.55	4192133.45	Картометрический метод	0.2	-
1607	530772.85	4192216.15	Картометрический метод	0.2	-
1608	530922.00	4192302.25	Картометрический метод	0.2	-
1609	531021.40	4192336.45	Картометрический метод	0.2	-
1610	531117.05	4192356.70	Картометрический метод	0.2	-
1611	531285.85	4192415.70	Картометрический метод	0.2	-
1612	531475.25	4192500.85	Картометрический метод	0.2	-
1613	531509.55	4192513.85	Картометрический метод	0.2	-
1614	531577.20	4192534.75	Картометрический метод	0.2	-
1615	531647.95	4192569.35	Картометрический метод	0.2	-
1616	531690.05	4192587.20	Картометрический метод	0.2	-
1617	531763.45	4192636.30	Картометрический метод	0.2	-
1618	531809.35	4192660.95	Картометрический метод	0.2	-
1619	531841.80	4192680.60	Картометрический метод	0.2	-
1620	531853.35	4192678.85	Картометрический метод	0.2	-
1621	531866.10	4192660.70	Картометрический метод	0.2	-
1622	531874.10	4192635.80	Картометрический метод	0.2	-
1623	531882.15	4192609.90	Картометрический метод	0.2	-
1624	531895.15	4192572.50	Картометрический метод	0.2	-
1625	531904.70	4192576.50	Картометрический метод	0.2	-
1626	531881.75	4192641.65	Картометрический метод	0.2	-

2. Сведения о характерных точках границ объекта					
Обозначение характерных точек части границы	Координаты, м		Метод определения координат характерной точки	Средняя квадратическая погрешность положения характерной точки (Mt), м	Описание обозначения точки на местности (при наличии)
	X	Y			
1	2	3	4	5	6
1627	531869.80	4192676.90	Картометрический метод	0.2	-
1628	531869.75	4192677.10	Картометрический метод	0.2	-
1629	531841.15	4192730.65	Картометрический метод	0.2	-
1630	531897.90	4192731.40	Картометрический метод	0.2	-
1631	531953.65	4192734.05	Картометрический метод	0.2	-
1632	532021.05	4192730.10	Картометрический метод	0.2	-
1633	532062.55	4192721.00	Картометрический метод	0.2	-
1634	532088.70	4192706.90	Картометрический метод	0.2	-
1635	532107.30	4192683.05	Картометрический метод	0.2	-
1636	532117.25	4192656.25	Картометрический метод	0.2	-
1637	532116.00	4192607.15	Картометрический метод	0.2	-
1638	532110.85	4192557.00	Картометрический метод	0.2	-
1639	532114.25	4192517.60	Картометрический метод	0.2	-
1640	532118.30	4192505.10	Картометрический метод	0.2	-
1641	532180.20	4192406.75	Картометрический метод	0.2	-
1642	532189.10	4192388.60	Картометрический метод	0.2	-
1643	532192.90	4192344.10	Картометрический метод	0.2	-
1644	532194.95	4192329.70	Картометрический метод	0.2	-
1645	532200.55	4192321.35	Картометрический метод	0.2	-
1646	532207.48	4192301.44	Картометрический метод	0.2	-
1647	532196.99	4192390.03	Картометрический метод	0.2	-
1648	532196.95	4192390.25	Картометрический метод	0.2	-
1649	532189.95	4192406.60	Картометрический метод	0.2	-
1650	532124.50	4192509.40	Картометрический метод	0.2	-
1651	532121.70	4192537.90	Картометрический метод	0.2	-
1652	532124.75	4192597.60	Картометрический метод	0.2	-

2. Сведения о характерных точках границ объекта					
Обозначение характерных точек части границы	Координаты, м		Метод определения координат характерной точки	Средняя квадратическая погрешность положения характерной точки (Mt), м	Описание обозначения точки на местности (при наличии)
	X	Y			
1	2	3	4	5	6
1653	532130.90	4192644.85	Картометрический метод	0.2	-
1654	532122.70	4192681.35	Картометрический метод	0.2	-
1655	532106.95	4192709.05	Картометрический метод	0.2	-
1656	532084.60	4192728.00	Картометрический метод	0.2	-
1657	532049.80	4192738.15	Картометрический метод	0.2	-
1658	531993.95	4192744.15	Картометрический метод	0.2	-
1659	531953.50	4192744.60	Картометрический метод	0.2	-
1660	531891.95	4192742.85	Картометрический метод	0.2	-
1661	531830.35	4192745.90	Картометрический метод	0.2	-
1662	531787.00	4192748.25	Картометрический метод	0.2	-
1663	531695.35	4192769.20	Картометрический метод	0.2	-
1664	531591.10	4192794.80	Картометрический метод	0.2	-
1665	531522.15	4192818.30	Картометрический метод	0.2	-
1666	531518.35	4192824.65	Картометрический метод	0.2	-
1667	531698.05	4192942.55	Картометрический метод	0.2	-
1668	531803.45	4192996.65	Картометрический метод	0.2	-
1669	531912.15	4193036.35	Картометрический метод	0.2	-
1670	532102.50	4193097.85	Картометрический метод	0.2	-
1671	532211.65	4193156.10	Картометрический метод	0.2	-
1672	532322.50	4193254.20	Картометрический метод	0.2	-
1673	532552.55	4193484.45	Картометрический метод	0.2	-
1674	532575.90	4193507.85	Картометрический метод	0.2	-
1675	532652.50	4193588.45	Картометрический метод	0.2	-
1676	532723.95	4193703.20	Картометрический метод	0.2	-
1677	532808.25	4193841.95	Картометрический метод	0.2	-
1678	532811.35	4193847.10	Картометрический метод	0.2	-



2. Сведения о характерных точках границ объекта					
Обозначение характерных точек части границы	Координаты, м		Метод определения координат характерной точки	Средняя квадратическая погрешность положения характерной точки (M <sub>t</sub> ), м	Описание обозначения точки на местности (при наличии)
	X	Y			
1	2	3	4	5	6
1679	532869.45	4193942.65	Картометрический метод	0.2	-
1680	532954.05	4194077.20	Картометрический метод	0.2	-
1681	532957.90	4194083.30	Картометрический метод	0.2	-
1682	533001.80	4194153.15	Картометрический метод	0.2	-
1683	533073.50	4194334.55	Картометрический метод	0.2	-
1684	533113.20	4194422.90	Картометрический метод	0.2	-
1685	533147.75	4194468.80	Картометрический метод	0.2	-
1686	533494.50	4194873.80	Картометрический метод	0.2	-
1687	533592.55	4194986.55	Картометрический метод	0.2	-
1688	533696.35	4195091.70	Картометрический метод	0.2	-
1689	533827.00	4195223.40	Картометрический метод	0.2	-
1690	533861.85	4195262.65	Картометрический метод	0.2	-
1691	533915.90	4195378.60	Картометрический метод	0.2	-
1692	533921.50	4195389.10	Картометрический метод	0.2	-
1693	533925.35	4195400.10	Картометрический метод	0.2	-
1694	533946.35	4195462.15	Картометрический метод	0.2	-
1695	533957.80	4195565.15	Картометрический метод	0.2	-
1696	533990.00	4195763.45	Картометрический метод	0.2	-
1697	534000.75	4195767.45	Картометрический метод	0.2	-
1698	534002.05	4195785.65	Картометрический метод	0.2	-
1699	533993.75	4195791.85	Картометрический метод	0.2	-
1700	534006.55	4195851.60	Картометрический метод	0.2	-
1701	534041.00	4195967.60	Картометрический метод	0.2	-
1702	534185.25	4196465.10	Картометрический метод	0.2	-
1703	534206.40	4196571.20	Картометрический метод	0.2	-
1704	534220.20	4196676.20	Картометрический метод	0.2	-

2. Сведения о характерных точках границ объекта					
Обозначение характерных точек части границы	Координаты, м		Метод определения координат характерной точки	Средняя квадратическая погрешность положения характерной точки (Mt), м	Описание обозначения точки на местности (при наличии)
	X	Y			
1	2	3	4	5	6
1705	534243.30	4196876.30	Картометрический метод	0.2	-
1706	534255.30	4196980.15	Картометрический метод	0.2	-
1707	534276.75	4197087.70	Картометрический метод	0.2	-
1708	534340.50	4197308.75	Картометрический метод	0.2	-
1709	534400.15	4197504.05	Картометрический метод	0.2	-
1710	534459.05	4197623.30	Картометрический метод	0.2	-
1711	534627.75	4197844.55	Картометрический метод	0.2	-
1712	534656.30	4197880.50	Картометрический метод	0.2	-
1713	534675.75	4197872.55	Картометрический метод	0.2	-
1714	534688.85	4197883.30	Картометрический метод	0.2	-
1715	534672.70	4197906.30	Картометрический метод	0.2	-
1716	534773.25	4198047.10	Картометрический метод	0.2	-
1717	534789.60	4198089.00	Картометрический метод	0.2	-
1718	534811.95	4198146.40	Картометрический метод	0.2	-
1719	534812.40	4198199.50	Картометрический метод	0.2	-
1720	534765.00	4198437.60	Картометрический метод	0.2	-
1721	534764.20	4198450.45	Картометрический метод	0.2	-
1722	534732.45	4198584.15	Картометрический метод	0.2	-
1723	534733.10	4198621.60	Картометрический метод	0.2	-
1724	534756.75	4198706.60	Картометрический метод	0.2	-
1725	534805.00	4198836.50	Картометрический метод	0.2	-
1726	534869.04	4198959.89	Картометрический метод	0.2	-
1727	534868.30	4198960.18	Картометрический метод	0.2	-
1728	534869.11	4198962.23	Картометрический метод	0.2	-
1729	534870.06	4198961.86	Картометрический метод	0.2	-
1730	534894.45	4199023.95	Картометрический метод	0.2	-

2. Сведения о характерных точках границ объекта					
Обозначение характерных точек части границы	Координаты, м		Метод определения координат характерной точки	Средняя квадратическая погрешность положения характерной точки (Mt), м	Описание обозначения точки на местности (при наличии)
	X	Y			
1	2	3	4	5	6
1731	534893.31	4199024.42	Картометрический метод	0.2	-
1732	534894.09	4199026.48	Картометрический метод	0.2	-
1733	534895.30	4199026.05	Картометрический метод	0.2	-
1734	534916.10	4199079.05	Картометрический метод	0.2	-
1735	534980.05	4199201.65	Картометрический метод	0.2	-
1736	535012.05	4199294.35	Картометрический метод	0.2	-
1737	535042.95	4199441.00	Картометрический метод	0.2	-
1738	535063.90	4199491.80	Картометрический метод	0.2	-
1739	535103.25	4199552.60	Картометрический метод	0.2	-
1740	535141.00	4199622.80	Картометрический метод	0.2	-
1741	535160.65	4199653.15	Картометрический метод	0.2	-
1742	535185.90	4199706.45	Картометрический метод	0.2	-
1743	535201.90	4199758.55	Картометрический метод	0.2	-
1744	535210.25	4199807.15	Картометрический метод	0.2	-
725	535217.95	4199853.70	Картометрический метод	0.2	-
1745	531849.25	4192690.80	Картометрический метод	0.2	-
1746	531832.30	4192719.25	Картометрический метод	0.2	-
1747	531826.70	4192731.45	Картометрический метод	0.2	-
1748	531779.45	4192737.55	Картометрический метод	0.2	-
1749	531698.40	4192756.75	Картометрический метод	0.2	-
1750	531586.40	4192785.15	Картометрический метод	0.2	-
1751	531526.45	4192802.65	Картометрический метод	0.2	-
1752	531507.90	4192800.90	Картометрический метод	0.2	-
1753	531487.15	4192803.10	Картометрический метод	0.2	-
1754	531436.60	4192776.10	Картометрический метод	0.2	-
1755	531388.60	4192750.05	Картометрический метод	0.2	-

2. Сведения о характерных точках границ объекта					
Обозначение характерных точек части границы	Координаты, м		Метод определения координат характерной точки	Средняя квадратическая погрешность положения характерной точки (Mt), м	Описание обозначения точки на местности (при наличии)
	X	Y			
1	2	3	4	5	6
1756	531299.75	4192701.90	Картометрический метод	0.2	-
1757	531045.05	4192581.90	Картометрический метод	0.2	-
1758	530885.75	4192542.65	Картометрический метод	0.2	-
1759	530788.95	4192529.05	Картометрический метод	0.2	-
1760	530563.30	4192516.35	Картометрический метод	0.2	-
1761	530521.35	4192513.95	Картометрический метод	0.2	-
1762	530463.50	4192504.30	Картометрический метод	0.2	-
1763	530369.95	4192451.70	Картометрический метод	0.2	-
1764	530312.00	4192415.00	Картометрический метод	0.2	-
1765	530311.95	4192414.95	Картометрический метод	0.2	-
1766	530029.50	4192235.95	Картометрический метод	0.2	-
1767	529920.05	4192164.50	Картометрический метод	0.2	-
1768	529885.25	4192138.95	Картометрический метод	0.2	-
1769	529887.00	4192136.55	Картометрический метод	0.2	-
1770	529852.65	4192111.30	Картометрический метод	0.2	-
1771	529850.85	4192113.70	Картометрический метод	0.2	-
1772	529821.30	4192092.05	Картометрический метод	0.2	-
1773	529825.45	4192078.35	Картометрический метод	0.2	-
1774	529841.20	4192063.45	Картометрический метод	0.2	-
1775	529870.45	4192051.00	Картометрический метод	0.2	-
1776	529965.40	4192030.75	Картометрический метод	0.2	-
1777	529999.95	4192027.25	Картометрический метод	0.2	-
1778	530007.45	4192025.30	Картометрический метод	0.2	-
1779	530048.90	4192021.00	Картометрический метод	0.2	-
1780	530074.95	4192018.30	Картометрический метод	0.2	-
1781	530148.85	4192004.55	Картометрический метод	0.2	-

2. Сведения о характерных точках границ объекта					
Обозначение характерных точек части границы	Координаты, м		Метод определения координат характерной точки	Средняя квадратическая погрешность положения характерной точки (M <sub>t</sub> ), м	Описание обозначения точки на местности (при наличии)
	X	Y			
1	2	3	4	5	6
1782	530215.30	4191990.05	Картометрический метод	0.2	-
1783	530271.65	4191984.10	Картометрический метод	0.2	-
1784	530355.55	4191961.60	Картометрический метод	0.2	-
1785	530377.10	4191951.50	Картометрический метод	0.2	-
1786	530383.50	4191955.95	Картометрический метод	0.2	-
1787	530402.35	4191969.05	Картометрический метод	0.2	-
1788	530452.80	4192004.15	Картометрический метод	0.2	-
1789	530626.15	4192138.40	Картометрический метод	0.2	-
1790	530769.40	4192221.10	Картометрический метод	0.2	-
1791	530919.60	4192307.75	Картометрический метод	0.2	-
1792	531019.85	4192342.30	Картометрический метод	0.2	-
1793	531115.50	4192362.50	Картометрический метод	0.2	-
1794	531283.60	4192421.25	Картометрический метод	0.2	-
1795	531472.90	4192506.35	Картометрический метод	0.2	-
1796	531495.20	4192514.80	Картометрический метод	0.2	-
1797	531495.15	4192514.80	Картометрический метод	0.2	-
1798	531505.95	4192518.90	Картометрический метод	0.2	-
1799	531580.05	4192545.60	Картометрический метод	0.2	-
1800	531683.65	4192594.10	Картометрический метод	0.2	-
1801	531806.95	4192669.70	Картометрический метод	0.2	-
1745	531849.25	4192690.80	Картометрический метод	0.2	-
1802	532771.40	4193852.50	Картометрический метод	0.2	-
1803	532763.85	4193861.30	Картометрический метод	0.2	-
1804	532751.27	4193875.03	Картометрический метод	0.2	-
1805	532724.27	4193913.34	Картометрический метод	0.2	-
1806	532693.87	4193954.98	Картометрический метод	0.2	-

2. Сведения о характерных точках границ объекта					
Обозначение характерных точек части границы	Координаты, м		Метод определения координат характерной точки	Средняя квадратическая погрешность положения характерной точки (M <sub>t</sub> ), м	Описание обозначения точки на местности (при наличии)
	X	Y			
1	2	3	4	5	6
1807	532657.07	4194003.02	Картометрический метод	0.2	-
1808	532630.20	4194047.25	Картометрический метод	0.2	-
1809	532616.15	4194065.20	Картометрический метод	0.2	-
1810	532583.31	4194096.53	Картометрический метод	0.2	-
1811	532552.93	4194117.28	Картометрический метод	0.2	-
1812	532527.22	4194130.58	Картометрический метод	0.2	-
1813	532507.25	4194142.86	Картометрический метод	0.2	-
1814	532482.60	4194160.71	Картометрический метод	0.2	-
1815	532461.91	4194186.85	Картометрический метод	0.2	-
1816	532443.42	4194203.25	Картометрический метод	0.2	-
1817	532423.55	4194215.92	Картометрический метод	0.2	-
1818	532399.80	4194231.45	Картометрический метод	0.2	-
1819	532399.78	4194231.47	Картометрический метод	0.2	-
1820	532389.69	4194238.62	Картометрический метод	0.2	-
1821	532367.89	4194215.67	Картометрический метод	0.2	-
1822	532340.92	4194172.84	Картометрический метод	0.2	-
1823	532338.37	4194162.06	Картометрический метод	0.2	-
1824	532337.75	4194140.60	Картометрический метод	0.2	-
1825	532339.25	4194120.45	Картометрический метод	0.2	-
1826	532343.90	4194106.20	Картометрический метод	0.2	-
1827	532354.25	4194089.10	Картометрический метод	0.2	-
1828	532378.40	4194061.30	Картометрический метод	0.2	-
1829	532412.45	4194022.00	Картометрический метод	0.2	-
1830	532434.05	4193989.50	Картометрический метод	0.2	-
1831	532463.15	4193946.50	Картометрический метод	0.2	-
1832	532484.95	4193900.10	Картометрический метод	0.2	-

2. Сведения о характерных точках границ объекта					
Обозначение характерных точек части границы	Координаты, м		Метод определения координат характерной точки	Средняя квадратическая погрешность положения характерной точки (M <sub>t</sub> ), м	Описание обозначения точки на местности (при наличии)
	X	Y			
1	2	3	4	5	6
1833	532495.90	4193862.05	Картометрический метод	0.2	-
1834	532500.25	4193832.05	Картометрический метод	0.2	-
1835	532500.80	4193783.65	Картометрический метод	0.2	-
1836	532494.10	4193750.80	Картометрический метод	0.2	-
1837	532485.35	4193724.55	Картометрический метод	0.2	-
1838	532475.00	4193702.65	Картометрический метод	0.2	-
1839	532450.95	4193659.05	Картометрический метод	0.2	-
1840	532435.85	4193627.40	Картометрический метод	0.2	-
1841	532416.80	4193599.50	Картометрический метод	0.2	-
1842	532367.59	4193539.02	Картометрический метод	0.2	-
1843	532341.48	4193501.68	Картометрический метод	0.2	-
1844	532308.77	4193464.37	Картометрический метод	0.2	-
1845	532277.77	4193436.40	Картометрический метод	0.2	-
1846	532247.35	4193408.57	Картометрический метод	0.2	-
1847	532215.44	4193371.13	Картометрический метод	0.2	-
1848	532195.72	4193351.37	Картометрический метод	0.2	-
1849	532157.51	4193315.85	Картометрический метод	0.2	-
1850	532110.75	4193277.46	Картометрический метод	0.2	-
1851	532059.27	4193236.24	Картометрический метод	0.2	-
1852	532030.25	4193215.81	Картометрический метод	0.2	-
1853	531991.56	4193195.29	Картометрический метод	0.2	-
1854	531940.52	4193171.48	Картометрический метод	0.2	-
1855	531882.93	4193147.68	Картометрический метод	0.2	-
1856	531829.32	4193130.51	Картометрический метод	0.2	-
1857	531812.89	4193123.58	Картометрический метод	0.2	-
1858	531784.00	4193110.06	Картометрический метод	0.2	-



2. Сведения о характерных точках границ объекта					
Обозначение характерных точек части границы	Координаты, м		Метод определения координат характерной точки	Средняя квадратическая погрешность положения характерной точки (Mt), м	Описание обозначения точки на местности (при наличии)
	X	Y			
1	2	3	4	5	6
1859	531758.00	4193099.70	Картометрический метод	0.2	-
1860	531742.25	4193093.25	Картометрический метод	0.2	-
1861	531706.70	4193086.55	Картометрический метод	0.2	-
1862	531661.55	4193081.60	Картометрический метод	0.2	-
1863	531643.30	4193081.85	Картометрический метод	0.2	-
1864	531644.10	4193053.95	Картометрический метод	0.2	-
1865	531643.90	4193033.75	Картометрический метод	0.2	-
1866	531645.95	4193024.15	Картометрический метод	0.2	-
1867	531652.80	4193016.05	Картометрический метод	0.2	-
1868	531663.63	4193008.66	Картометрический метод	0.2	-
1869	531690.99	4192990.17	Картометрический метод	0.2	-
1870	531713.17	4192973.08	Картометрический метод	0.2	-
1871	531795.13	4193014.93	Картометрический метод	0.2	-
1872	531906.79	4193056.64	Картометрический метод	0.2	-
1873	532096.24	4193115.91	Картометрический метод	0.2	-
1874	532199.39	4193174.29	Картометрический метод	0.2	-
1875	532311.08	4193269.38	Картометрический метод	0.2	-
1876	532321.13	4193293.91	Картометрический метод	0.2	-
1877	532361.94	4193341.02	Картометрический метод	0.2	-
1878	532367.72	4193346.84	Картометрический метод	0.2	-
1879	532417.43	4193397.71	Картометрический метод	0.2	-
1880	532442.98	4193428.12	Картометрический метод	0.2	-
1881	532505.92	4193498.95	Картометрический метод	0.2	-
1882	532546.70	4193552.20	Картометрический метод	0.2	-
1883	532601.60	4193621.25	Картометрический метод	0.2	-
1884	532640.80	4193675.65	Картометрический метод	0.2	-

2. Сведения о характерных точках границ объекта					
Обозначение характерных точек части границы	Координаты, м		Метод определения координат характерной точки	Средняя квадратическая погрешность положения характерной точки (Mt), м	Описание обозначения точки на местности (при наличии)
	X	Y			
1	2	3	4	5	6
1885	532688.90	4193750.40	Картометрический метод	0.2	-
1802	532771.40	4193852.50	Картометрический метод	0.2	-
1886	532785.17	4193846.08	Картометрический метод	0.2	-
1887	532778.68	4193847.40	Картометрический метод	0.2	-
1888	532776.10	4193845.95	Картометрический метод	0.2	-
1889	532764.65	4193833.50	Картометрический метод	0.2	-
1890	532696.60	4193749.50	Картометрический метод	0.2	-
1891	532690.00	4193739.80	Картометрический метод	0.2	-
1892	532603.15	4193611.75	Картометрический метод	0.2	-
1893	532510.45	4193495.05	Картометрический метод	0.2	-
1894	532509.25	4193493.70	Картометрический метод	0.2	-
1895	532447.50	4193424.20	Картометрический метод	0.2	-
1896	532421.80	4193393.60	Картометрический метод	0.2	-
1897	532373.35	4193344.00	Картометрический метод	0.2	-
1898	532366.35	4193336.95	Картометрический метод	0.2	-
1899	532326.15	4193290.55	Картометрический метод	0.2	-
1900	532322.15	4193280.50	Картометрический метод	0.2	-
1901	532381.28	4193339.95	Картометрический метод	0.2	-
1902	532562.01	4193521.60	Картометрический метод	0.2	-
1903	532634.55	4193599.40	Картометрический метод	0.2	-
1904	532704.00	4193713.00	Картометрический метод	0.2	-
1886	532785.17	4193846.08	Картометрический метод	0.2	-
1905	535186.28	4199725.72	Картометрический метод	0.2	-
1906	535184.26	4199726.58	Картометрический метод	0.2	-
1907	535181.28	4199719.59	Картометрический метод	0.2	-
1908	535183.30	4199718.73	Картометрический метод	0.2	-

2. Сведения о характерных точках границ объекта					
Обозначение характерных точек части границы	Координаты, м		Метод определения координат характерной точки	Средняя квадратическая погрешность положения характерной точки (M <sub>t</sub> ), м	Описание обозначения точки на местности (при наличии)
	X	Y			
1	2	3	4	5	6
1905	535186.28	4199725.72	Картометрический метод	0.2	-
1909	535164.40	4200327.68	Картометрический метод	0.2	-
1910	535163.50	4200334.84	Картометрический метод	0.2	-
1911	535161.32	4200334.57	Картометрический метод	0.2	-
1912	535162.22	4200327.41	Картометрический метод	0.2	-
1909	535164.40	4200327.68	Картометрический метод	0.2	-
1913	535191.46	4199743.94	Картометрический метод	0.2	-
1914	535189.33	4199744.45	Картометрический метод	0.2	-
1915	535187.67	4199737.54	Картометрический метод	0.2	-
1916	535189.80	4199737.03	Картометрический метод	0.2	-
1913	535191.46	4199743.94	Картометрический метод	0.2	-
1917	534983.28	4199227.18	Картометрический метод	0.2	-
1918	534981.21	4199227.94	Картометрический метод	0.2	-
1919	534978.85	4199221.57	Картометрический метод	0.2	-
1920	534980.92	4199220.81	Картометрический метод	0.2	-
1917	534983.28	4199227.18	Картометрический метод	0.2	-
1921	534923.27	4199099.95	Картометрический метод	0.2	-
1922	534921.24	4199100.84	Картометрический метод	0.2	-
1923	534918.68	4199094.99	Картометрический метод	0.2	-
1924	534920.71	4199094.10	Картометрический метод	0.2	-
1921	534923.27	4199099.95	Картометрический метод	0.2	-
1925	535177.77	4200233.89	Картометрический метод	0.2	-
1926	535176.53	4200240.12	Картометрический метод	0.2	-
1927	535174.36	4200239.68	Картометрический метод	0.2	-
1928	535175.60	4200233.45	Картометрический метод	0.2	-
1925	535177.77	4200233.89	Картометрический метод	0.2	-

2. Сведения о характерных точках границ объекта					
Обозначение характерных точек части границы	Координаты, м		Метод определения координат характерной точки	Средняя квадратическая погрешность положения характерной точки (Mt), м	Описание обозначения точки на местности (при наличии)
	X	Y			
1	2	3	4	5	6
1929	535054.15	4199475.17	Картометрический метод	0.2	-
1930	535052.09	4199475.95	Картометрический метод	0.2	-
1931	535049.94	4199470.32	Картометрический метод	0.2	-
1932	535052.01	4199469.53	Картометрический метод	0.2	-
1929	535054.15	4199475.17	Картометрический метод	0.2	-
1933	535019.58	4199354.21	Картометрический метод	0.2	-
1934	535017.45	4199354.78	Картометрический метод	0.2	-
1935	535016.88	4199352.65	Картометрический метод	0.2	-
1936	535019.01	4199352.08	Картометрический метод	0.2	-
1933	535019.58	4199354.21	Картометрический метод	0.2	-
1937	535154.21	4199665.69	Картометрический метод	0.2	-
1938	535152.22	4199666.64	Картометрический метод	0.2	-
1939	535151.27	4199664.65	Картометрический метод	0.2	-
1940	535153.25	4199663.70	Картометрический метод	0.2	-
1937	535154.21	4199665.69	Картометрический метод	0.2	-
1941	535154.66	4200453.81	Картометрический метод	0.2	-
1942	535154.54	4200456.01	Картометрический метод	0.2	-
1943	535152.34	4200455.89	Картометрический метод	0.2	-
1944	535152.46	4200453.69	Картометрический метод	0.2	-
1941	535154.66	4200453.81	Картометрический метод	0.2	-
1945	535035.07	4199412.16	Картометрический метод	0.2	-
1946	535032.95	4199412.76	Картометрический метод	0.2	-
1947	535032.35	4199410.64	Картометрический метод	0.2	-
1948	535034.47	4199410.04	Картометрический метод	0.2	-
1945	535035.07	4199412.16	Картометрический метод	0.2	-
1949	535199.73	4199795.91	Картометрический метод	0.2	-

2. Сведения о характерных точках границ объекта					
Обозначение характерных точек части границы	Координаты, м		Метод определения координат характерной точки	Средняя квадратическая погрешность положения характерной точки (Mt), м	Описание обозначения точки на местности (при наличии)
	X	Y			
1	2	3	4	5	6
1950	535197.56	4199796.26	Картометрический метод	0.2	-
1951	535197.21	4199794.09	Картометрический метод	0.2	-
1952	535199.38	4199793.74	Картометрический метод	0.2	-
1949	535199.73	4199795.91	Картометрический метод	0.2	-
1953	535209.05	4199854.43	Картометрический метод	0.2	-
1954	535206.88	4199854.78	Картометрический метод	0.2	-
1955	535206.53	4199852.61	Картометрический метод	0.2	-
1956	535208.70	4199852.26	Картометрический метод	0.2	-
1953	535209.05	4199854.43	Картометрический метод	0.2	-
1957	535175.15	4199704.46	Картометрический метод	0.2	-
1958	535173.22	4199705.51	Картометрический метод	0.2	-
1959	535172.17	4199703.58	Картометрический метод	0.2	-
1960	535174.10	4199702.53	Картометрический метод	0.2	-
1957	535175.15	4199704.46	Картометрический метод	0.2	-
1961	535001.66	4199287.04	Картометрический метод	0.2	-
1962	534999.55	4199287.65	Картометрический метод	0.2	-
1963	534998.94	4199285.54	Картометрический метод	0.2	-
1964	535001.05	4199284.93	Картометрический метод	0.2	-
1961	535001.66	4199287.04	Картометрический метод	0.2	-
1965	534954.59	4199160.35	Картометрический метод	0.2	-
1966	534952.61	4199161.29	Картометрический метод	0.2	-
1967	534951.67	4199159.31	Картометрический метод	0.2	-
1968	534953.65	4199158.37	Картометрический метод	0.2	-
1965	534954.59	4199160.35	Картометрический метод	0.2	-
1969	539662.60	4190878.70	Картометрический метод	0.2	-
1970	539638.65	4190878.80	Картометрический метод	0.2	-

2. Сведения о характерных точках границ объекта					
Обозначение характерных точек части границы	Координаты, м		Метод определения координат характерной точки	Средняя квадратическая погрешность положения характерной точки (M <sub>t</sub> ), м	Описание обозначения точки на местности (при наличии)
	X	Y			
1	2	3	4	5	6
1971	539554.95	4190799.25	Картометрический метод	0.2	-
1972	539483.85	4190744.70	Картометрический метод	0.2	-
1973	539419.80	4190694.55	Картометрический метод	0.2	-
1974	539355.80	4190656.10	Картометрический метод	0.2	-
1975	539261.65	4190605.45	Картометрический метод	0.2	-
1976	539211.15	4190575.15	Картометрический метод	0.2	-
1977	539104.25	4190518.00	Картометрический метод	0.2	-
1978	538990.40	4190453.00	Картометрический метод	0.2	-
1979	538860.45	4190382.30	Картометрический метод	0.2	-
1980	538711.60	4190302.40	Картометрический метод	0.2	-
1981	538621.05	4190260.45	Картометрический метод	0.2	-
1982	538545.65	4190218.30	Картометрический метод	0.2	-
1983	538510.55	4190201.70	Картометрический метод	0.2	-
1984	538447.85	4190177.50	Картометрический метод	0.2	-
1985	538430.30	4190169.45	Картометрический метод	0.2	-
1986	538311.20	4190121.30	Картометрический метод	0.2	-
1987	538311.00	4190121.20	Картометрический метод	0.2	-
1988	538191.70	4190063.15	Картометрический метод	0.2	-
1989	538096.45	4190043.10	Картометрический метод	0.2	-
1990	538096.10	4190043.05	Картометрический метод	0.2	-
1991	537910.50	4189987.70	Картометрический метод	0.2	-
1992	537910.20	4189987.55	Картометрический метод	0.2	-
1993	537722.90	4189913.30	Картометрический метод	0.2	-
1994	537722.60	4189913.20	Картометрический метод	0.2	-
1995	537673.95	4189889.85	Картометрический метод	0.2	-
1996	537673.70	4189889.70	Картометрический метод	0.2	-

2. Сведения о характерных точках границ объекта					
Обозначение характерных точек части границы	Координаты, м		Метод определения координат характерной точки	Средняя квадратическая погрешность положения характерной точки (M <sub>t</sub> ), м	Описание обозначения точки на местности (при наличии)
	X	Y			
1	2	3	4	5	6
1997	537672.25	4189888.25	Картометрический метод	0.2	-
1998	537672.15	4189888.10	Картометрический метод	0.2	-
1999	537659.25	4189863.40	Картометрический метод	0.2	-
2000	537658.80	4189861.55	Картометрический метод	0.2	-
2001	537658.80	4189861.40	Картометрический метод	0.2	-
2002	537661.45	4189799.70	Картометрический метод	0.2	-
2003	537648.95	4189754.85	Картометрический метод	0.2	-
2004	537648.80	4189754.20	Картометрический метод	0.2	-
2005	537645.60	4189723.95	Картометрический метод	0.2	-
2006	537469.95	4189608.80	Картометрический метод	0.2	-
2007	537469.25	4189608.20	Картометрический метод	0.2	-
2008	537299.80	4189431.95	Картометрический метод	0.2	-
2009	537121.05	4189320.15	Картометрический метод	0.2	-
2010	536954.65	4189246.60	Картометрический метод	0.2	-
2011	536845.45	4189244.25	Картометрический метод	0.2	-
2012	536845.00	4189244.20	Картометрический метод	0.2	-
2013	536723.00	4189227.50	Картометрический метод	0.2	-
2014	536721.70	4189227.10	Картометрический метод	0.2	-
2015	536666.70	4189198.45	Картометрический метод	0.2	-
2016	536666.55	4189198.35	Картометрический метод	0.2	-
2017	536665.45	4189197.40	Картометрический метод	0.2	-
2018	536608.40	4189126.25	Картометрический метод	0.2	-
2019	536430.85	4189000.70	Картометрический метод	0.2	-
2020	536294.75	4188976.85	Картометрический метод	0.2	-
2021	536294.30	4188976.75	Картометрический метод	0.2	-
2022	536004.90	4188890.85	Картометрический метод	0.2	-



2. Сведения о характерных точках границ объекта					
Обозначение характерных точек части границы	Координаты, м		Метод определения координат характерной точки	Средняя квадратическая погрешность положения характерной точки (Mt), м	Описание обозначения точки на местности (при наличии)
	X	Y			
1	2	3	4	5	6
2023	536004.75	4188890.80	Картометрический метод	0.2	-
2024	535859.40	4188840.85	Картометрический метод	0.2	-
2025	535706.90	4188831.35	Картометрический метод	0.2	-
2026	535468.10	4188819.45	Картометрический метод	0.2	-
2027	535344.60	4188836.10	Картометрический метод	0.2	-
2028	535096.70	4188931.30	Картометрический метод	0.2	-
2029	534927.25	4189040.90	Картометрический метод	0.2	-
2030	534927.10	4189041.00	Картометрический метод	0.2	-
2031	534926.55	4189041.30	Картометрический метод	0.2	-
2032	534502.70	4189205.60	Картометрический метод	0.2	-
2033	534500.05	4189197.95	Картометрический метод	0.2	-
2034	534923.25	4189033.95	Картометрический метод	0.2	-
2035	535092.75	4188924.35	Картометрический метод	0.2	-
2036	535092.90	4188924.25	Картометрический метод	0.2	-
2037	535093.45	4188923.95	Картометрический метод	0.2	-
2038	535342.15	4188828.45	Картометрический метод	0.2	-
2039	535343.05	4188828.25	Картометрический метод	0.2	-
2040	535467.40	4188811.50	Картометрический метод	0.2	-
2041	535467.95	4188811.45	Картометрический метод	0.2	-
2042	535468.15	4188811.45	Картометрический метод	0.2	-
2043	535707.30	4188823.35	Картометрический метод	0.2	-
2044	535707.35	4188823.35	Картометрический метод	0.2	-
2045	535860.45	4188832.90	Картометрический метод	0.2	-
2046	535861.50	4188833.10	Картометрический метод	0.2	-
2047	536007.25	4188883.20	Картометрический метод	0.2	-
2048	536296.35	4188969.00	Картометрический метод	0.2	-

2. Сведения о характерных точках границ объекта					
Обозначение характерных точек части границы	Координаты, м		Метод определения координат характерной точки	Средняя квадратическая погрешность положения характерной точки (M <sub>t</sub> ), м	Описание обозначения точки на местности (при наличии)
	X	Y			
1	2	3	4	5	6
2049	536415.60	4188989.90	Картометрический метод	0.2	-
2050	536247.80	4188871.25	Картометрический метод	0.2	-
2051	535917.85	4188668.40	Картометрический метод	0.2	-
2052	535917.05	4188667.75	Картометрический метод	0.2	-
2053	535874.00	4188622.40	Картометрический метод	0.2	-
2054	535873.45	4188621.65	Картометрический метод	0.2	-
2055	535872.90	4188619.95	Картометрический метод	0.2	-
2056	535869.55	4188572.65	Картометрический метод	0.2	-
2057	535862.45	4188571.55	Картометрический метод	0.2	-
2058	535860.55	4188566.40	Картометрический метод	0.2	-
2059	535493.65	4188544.80	Картометрический метод	0.2	-
2060	535454.20	4188539.30	Картометрический метод	0.2	-
2061	535395.10	4188539.95	Картометрический метод	0.2	-
2062	534810.30	4188504.15	Картометрический метод	0.2	-
2063	534668.20	4188495.05	Картометрический метод	0.2	-
2064	534543.65	4188487.70	Картометрический метод	0.2	-
2065	534541.00	4188495.65	Картометрический метод	0.2	-
2066	534518.05	4188495.55	Картометрический метод	0.2	-
2067	534509.50	4188485.45	Картометрический метод	0.2	-
2068	534270.10	4188472.40	Картометрический метод	0.2	-
2069	534266.30	4188478.80	Картометрический метод	0.2	-
2070	534244.20	4188477.25	Картометрический метод	0.2	-
2071	534241.45	4188471.05	Картометрический метод	0.2	-
2072	533967.00	4188452.40	Картометрический метод	0.2	-
2073	533953.55	4188445.40	Картометрический метод	0.2	-
2074	533945.70	4188444.05	Картометрический метод	0.2	-

2. Сведения о характерных точках границ объекта					
Обозначение характерных точек части границы	Координаты, м		Метод определения координат характерной точки	Средняя квадратическая погрешность положения характерной точки (Mt), м	Описание обозначения точки на местности (при наличии)
	X	Y			
1	2	3	4	5	6
2075	533931.45	4188450.55	Картометрический метод	0.2	-
2076	533761.85	4188434.60	Картометрический метод	0.2	-
2077	533757.45	4188442.40	Картометрический метод	0.2	-
2078	533732.15	4188438.40	Картометрический метод	0.2	-
2079	533729.30	4188430.25	Картометрический метод	0.2	-
2080	533488.30	4188332.70	Картометрический метод	0.2	-
2081	533481.70	4188336.20	Картометрический метод	0.2	-
2082	533458.25	4188325.20	Картометрический метод	0.2	-
2083	533460.40	4188318.30	Картометрический метод	0.2	-
2084	533393.75	4188292.90	Картометрический метод	0.2	-
2085	533501.18	4188304.24	Картометрический метод	0.2	-
2086	533745.85	4188400.00	Картометрический метод	0.2	-
2087	533935.90	4188415.10	Картометрический метод	0.2	-
2088	533948.20	4188423.80	Картометрический метод	0.2	-
2089	533956.25	4188422.80	Картометрический метод	0.2	-
2090	533972.10	4188416.80	Картометрический метод	0.2	-
2091	534246.40	4188433.80	Картометрический метод	0.2	-
2092	534254.00	4188428.95	Картометрический метод	0.2	-
2093	534274.20	4188430.85	Картометрический метод	0.2	-
2094	534285.65	4188395.80	Картометрический метод	0.2	-
2095	534291.20	4188387.64	Картометрический метод	0.2	-
2096	534299.60	4188388.52	Картометрический метод	0.2	-
2097	534293.25	4188398.25	Картометрический метод	0.2	-
2098	534282.90	4188431.70	Картометрический метод	0.2	-
2099	534284.30	4188436.55	Картометрический метод	0.2	-
2100	534509.85	4188447.40	Картометрический метод	0.2	-

2. Сведения о характерных точках границ объекта					
Обозначение характерных точек части границы	Координаты, м		Метод определения координат характерной точки	Средняя квадратическая погрешность положения характерной точки (Mt), м	Описание обозначения точки на местности (при наличии)
	X	Y			
1	2	3	4	5	6
2101	534519.90	4188438.95	Картометрический метод	0.2	-
2102	534542.90	4188444.35	Картометрический метод	0.2	-
2103	534544.60	4188451.45	Картометрический метод	0.2	-
2104	534811.80	4188469.30	Картометрический метод	0.2	-
2105	535395.95	4188504.90	Картометрический метод	0.2	-
2106	535446.80	4188511.00	Картометрический метод	0.2	-
2107	535462.68	4188511.30	Картометрический метод	0.2	-
2108	536148.41	4188583.69	Картометрический метод	0.2	-
2109	535885.60	4188568.20	Картометрический метод	0.2	-
2110	535885.15	4188575.15	Картометрический метод	0.2	-
2111	535877.65	4188573.95	Картометрический метод	0.2	-
2112	535880.80	4188617.95	Картометрический метод	0.2	-
2113	535922.50	4188661.85	Картометрический метод	0.2	-
2114	536252.10	4188864.50	Картометрический метод	0.2	-
2115	536252.30	4188864.65	Картометрический метод	0.2	-
2116	536613.45	4189120.05	Картометрический метод	0.2	-
2117	536614.25	4189120.80	Картометрический метод	0.2	-
2118	536671.15	4189191.75	Картометрический метод	0.2	-
2119	536724.80	4189219.70	Картометрический метод	0.2	-
2120	536845.85	4189236.25	Картометрический метод	0.2	-
2121	536955.65	4189238.60	Картометрический метод	0.2	-
2122	536957.15	4189238.95	Картометрический метод	0.2	-
2123	537124.55	4189312.95	Картометрический метод	0.2	-
2124	537124.95	4189313.15	Картометрический метод	0.2	-
2125	537125.05	4189313.20	Картометрический метод	0.2	-
2126	537304.45	4189425.40	Картометрический метод	0.2	-

2. Сведения о характерных точках границ объекта					
Обозначение характерных точек части границы	Координаты, м		Метод определения координат характерной точки	Средняя квадратическая погрешность положения характерной точки (Mt), м	Описание обозначения точки на местности (при наличии)
	X	Y			
1	2	3	4	5	6
2127	537305.25	4189426.05	Картометрический метод	0.2	-
2128	537474.70	4189602.35	Картометрический метод	0.2	-
2129	537651.60	4189718.30	Картометрический метод	0.2	-
2130	537652.85	4189719.65	Картометрический метод	0.2	-
2131	537653.40	4189721.25	Картометрический метод	0.2	-
2132	537656.75	4189753.05	Картометрический метод	0.2	-
2133	537669.30	4189798.20	Картометрический метод	0.2	-
2134	537669.45	4189799.25	Картометрический метод	0.2	-
2135	537669.45	4189799.40	Картометрический метод	0.2	-
2136	537666.85	4189860.65	Картометрический метод	0.2	-
2137	537678.65	4189883.20	Картометрический метод	0.2	-
2138	537725.95	4189905.95	Картометрический метод	0.2	-
2139	537912.95	4189980.05	Картометрический метод	0.2	-
2140	538098.25	4190035.30	Картометрический метод	0.2	-
2141	538193.80	4190055.45	Картометрический метод	0.2	-
2142	538194.75	4190055.75	Картометрический метод	0.2	-
2143	538314.40	4190113.95	Картометрический метод	0.2	-
2144	538436.95	4190165.05	Картометрический метод	0.2	-
2145	538443.35	4190168.40	Картометрический метод	0.2	-
2146	538449.95	4190171.85	Картометрический метод	0.2	-
2147	538513.80	4190196.70	Картометрический метод	0.2	-
2148	538547.30	4190212.65	Картометрический метод	0.2	-
2149	538624.25	4190255.10	Картометрический метод	0.2	-
2150	538713.55	4190296.70	Картометрический метод	0.2	-
2151	538863.40	4190377.30	Картометрический метод	0.2	-
2152	538992.85	4190447.50	Картометрический метод	0.2	-

2. Сведения о характерных точках границ объекта					
Обозначение характерных точек части границы	Координаты, м		Метод определения координат характерной точки	Средняя квадратическая погрешность положения характерной точки (M <sub>t</sub> ), м	Описание обозначения точки на местности (при наличии)
	X	Y			
1	2	3	4	5	6
2153	539106.50	4190512.50	Картометрический метод	0.2	-
2154	539213.50	4190569.60	Картометрический метод	0.2	-
2155	539264.15	4190599.95	Картометрический метод	0.2	-
2156	539358.50	4190650.65	Картометрический метод	0.2	-
2157	539423.05	4190689.55	Картометрический метод	0.2	-
2158	539486.80	4190739.45	Картометрический метод	0.2	-
2159	539558.90	4190794.70	Картометрический метод	0.2	-
2160	539640.35	4190871.95	Картометрический метод	0.2	-
2161	539658.45	4190873.95	Картометрический метод	0.2	-
2162	539658.95	4190875.85	Картометрический метод	0.2	-
1969	539662.60	4190878.70	Картометрический метод	0.2	-
ТА-030					
2163	537790.75	4182797.70	Картометрический метод	0.2	-
2164	537741.40	4182817.85	Картометрический метод	0.2	-
2165	537693.85	4182830.10	Картометрический метод	0.2	-
2166	537660.15	4182818.40	Картометрический метод	0.2	-
2167	537564.65	4182705.45	Картометрический метод	0.2	-
2168	537511.95	4182677.80	Картометрический метод	0.2	-
2169	537446.70	4182684.75	Картометрический метод	0.2	-
2170	537378.75	4182713.90	Картометрический метод	0.2	-
2171	537353.50	4182735.05	Картометрический метод	0.2	-
2172	537298.25	4182781.35	Картометрический метод	0.2	-
2173	537280.25	4182806.15	Картометрический метод	0.2	-
2174	537072.25	4183019.90	Картометрический метод	0.2	-
2175	537164.65	4184304.45	Картометрический метод	0.2	-
2176	537271.95	4184167.80	Картометрический метод	0.2	-

2. Сведения о характерных точках границ объекта					
Обозначение характерных точек части границы	Координаты, м		Метод определения координат характерной точки	Средняя квадратическая погрешность положения характерной точки (Mt), м	Описание обозначения точки на местности (при наличии)
	X	Y			
1	2	3	4	5	6
2177	537358.30	4184078.45	Картометрический метод	0.2	-
2178	537350.95	4184088.70	Картометрический метод	0.2	-
2179	537352.60	4184092.35	Картометрический метод	0.2	-
2180	537276.50	4184171.70	Картометрический метод	0.2	-
2181	537165.30	4184313.35	Картометрический метод	0.2	-
2182	537039.75	4184473.30	Картометрический метод	0.2	-
2183	537034.00	4184472.20	Картометрический метод	0.2	-
2184	537034.70	4184470.00	Картометрический метод	0.2	-
2185	537159.40	4184311.15	Картометрический метод	0.2	-
2186	537066.65	4183024.60	Картометрический метод	0.2	-
2187	536935.20	4183128.70	Картометрический метод	0.2	-
2188	536717.90	4183344.20	Картометрический метод	0.2	-
2189	536523.80	4183501.70	Картометрический метод	0.2	-
2190	536388.55	4183641.80	Картометрический метод	0.2	-
2191	536299.15	4183762.40	Картометрический метод	0.2	-
2192	536236.65	4183922.35	Картометрический метод	0.2	-
2193	536217.15	4184003.20	Картометрический метод	0.2	-
2194	536211.80	4184035.85	Картометрический метод	0.2	-
2195	536043.60	4184381.15	Картометрический метод	0.2	-
2196	536045.80	4184481.60	Картометрический метод	0.2	-
2197	535840.50	4184801.50	Картометрический метод	0.2	-
2198	535823.95	4184950.80	Картометрический метод	0.2	-
2199	535752.40	4185115.70	Картометрический метод	0.2	-
2200	535672.45	4185234.15	Картометрический метод	0.2	-
2201	535530.40	4185403.90	Картометрический метод	0.2	-
2202	535329.25	4185800.00	Картометрический метод	0.2	-



2. Сведения о характерных точках границ объекта					
Обозначение характерных точек части границы	Координаты, м		Метод определения координат характерной точки	Средняя квадратическая погрешность положения характерной точки (M <sub>t</sub> ), м	Описание обозначения точки на местности (при наличии)
	X	Y			
1	2	3	4	5	6
2203	535273.80	4186020.00	Картометрический метод	0.2	-
2204	535268.20	4186042.50	Картометрический метод	0.2	-
2205	535261.10	4186041.25	Картометрический метод	0.2	-
2206	535322.40	4185795.40	Картометрический метод	0.2	-
2207	535473.65	4185502.50	Картометрический метод	0.2	-
2208	535525.45	4185400.50	Картометрический метод	0.2	-
2209	535667.55	4185230.65	Картометрический метод	0.2	-
2210	535747.00	4185113.05	Картометрический метод	0.2	-
2211	535818.15	4184949.20	Картометрический метод	0.2	-
2212	535835.10	4184798.85	Картометрический метод	0.2	-
2213	536039.80	4184480.30	Картометрический метод	0.2	-
2214	536037.90	4184379.20	Картометрический метод	0.2	-
2215	536206.10	4184034.00	Картометрический метод	0.2	-
2216	536211.25	4184002.10	Картометрический метод	0.2	-
2217	536230.90	4183920.60	Картометрический метод	0.2	-
2218	536293.15	4183760.45	Картометрический метод	0.2	-
2219	536292.40	4183673.10	Картометрический метод	0.2	-
2220	536273.80	4183585.30	Картометрический метод	0.2	-
2221	536247.05	4183545.55	Картометрический метод	0.2	-
2222	536221.20	4183541.55	Картометрический метод	0.2	-
2223	536185.55	4183536.05	Картометрический метод	0.2	-
2224	535877.30	4183567.55	Картометрический метод	0.2	-
2225	535753.70	4183608.05	Картометрический метод	0.2	-
2226	535698.90	4183649.45	Картометрический метод	0.2	-
2227	535492.10	4183840.10	Картометрический метод	0.2	-
2228	535314.55	4184003.80	Картометрический метод	0.2	-

2. Сведения о характерных точках границ объекта					
Обозначение характерных точек части границы	Координаты, м		Метод определения координат характерной точки	Средняя квадратическая погрешность положения характерной точки (M <sub>t</sub> ), м	Описание обозначения точки на местности (при наличии)
	X	Y			
1	2	3	4	5	6
2229	535254.85	4184099.85	Картометрический метод	0.2	-
2230	535253.20	4184091.30	Картометрический метод	0.2	-
2231	535310.20	4183999.65	Картометрический метод	0.2	-
2232	535490.35	4183833.65	Картометрический метод	0.2	-
2233	535690.15	4183649.60	Картометрический метод	0.2	-
2234	535749.05	4183604.15	Картометрический метод	0.2	-
2235	535820.15	4183477.80	Картометрический метод	0.2	-
2236	535832.95	4183426.35	Картометрический метод	0.2	-
2237	535838.35	4183420.70	Картометрический метод	0.2	-
2238	535838.95	4183426.85	Картометрический метод	0.2	-
2239	535825.80	4183479.90	Картометрический метод	0.2	-
2240	535759.25	4183598.15	Картометрический метод	0.2	-
2241	535876.20	4183561.65	Картометрический метод	0.2	-
2242	536186.10	4183530.05	Картометрический метод	0.2	-
2243	536250.60	4183540.40	Картометрический метод	0.2	-
2244	536279.50	4183583.35	Картометрический метод	0.2	-
2245	536298.35	4183672.15	Картометрический метод	0.2	-
2246	536299.05	4183752.50	Картометрический метод	0.2	-
2247	536384.10	4183637.80	Картометрический метод	0.2	-
2248	536519.85	4183497.15	Картометрический метод	0.2	-
2249	536713.75	4183339.80	Картометрический метод	0.2	-
2250	536931.35	4183124.05	Картометрический метод	0.2	-
2251	537066.15	4183017.35	Картометрический метод	0.2	-
2252	537050.70	4182803.15	Картометрический метод	0.2	-
2253	537032.70	4182553.75	Картометрический метод	0.2	-
2254	537017.15	4182469.30	Картометрический метод	0.2	-

2. Сведения о характерных точках границ объекта					
Обозначение характерных точек части границы	Координаты, м		Метод определения координат характерной точки	Средняя квадратическая погрешность положения характерной точки (M <sub>t</sub> ), м	Описание обозначения точки на местности (при наличии)
	X	Y			
1	2	3	4	5	6
2255	537015.95	4182461.90	Картометрический метод	0.2	-
2256	536975.75	4182260.50	Картометрический метод	0.2	-
2257	536949.60	4182129.65	Картометрический метод	0.2	-
2258	536897.00	4181830.90	Картометрический метод	0.2	-
2259	536880.10	4181734.50	Картометрический метод	0.2	-
2260	536875.60	4181713.95	Картометрический метод	0.2	-
2261	536874.55	4181704.40	Картометрический метод	0.2	-
2262	536859.25	4181620.55	Картометрический метод	0.2	-
2263	536847.50	4181556.30	Картометрический метод	0.2	-
2264	536843.95	4181577.60	Картометрический метод	0.2	-
2265	536836.70	4181539.35	Картометрический метод	0.2	-
2266	536832.50	4181516.65	Картометрический метод	0.2	-
2267	536838.80	4181508.55	Картометрический метод	0.2	-
2268	536830.65	4181463.80	Картометрический метод	0.2	-
2269	536820.30	4181407.25	Картометрический метод	0.2	-
2270	536800.60	4181337.30	Картометрический метод	0.2	-
2271	536787.15	4181289.70	Картометрический метод	0.2	-
2272	536787.10	4181270.30	Картометрический метод	0.2	-
2273	536796.70	4181217.90	Картометрический метод	0.2	-
2274	536794.60	4181206.30	Картометрический метод	0.2	-
2275	536795.25	4181203.80	Картометрический метод	0.2	-
2276	536801.00	4181235.80	Картометрический метод	0.2	-
2277	536794.00	4181267.75	Картометрический метод	0.2	-
2278	536794.90	4181288.05	Картометрический метод	0.2	-
2279	536805.65	4181321.90	Картометрический метод	0.2	-
2280	536810.90	4181340.55	Картометрический метод	0.2	-

2. Сведения о характерных точках границ объекта					
Обозначение характерных точек части границы	Координаты, м		Метод определения координат характерной точки	Средняя квадратическая погрешность положения характерной точки (M <sub>t</sub> ), м	Описание обозначения точки на местности (при наличии)
	X	Y			
1	2	3	4	5	6
2281	536830.10	4181415.10	Картометрический метод	0.2	-
2282	536839.55	4181464.15	Картометрический метод	0.2	-
2283	536873.80	4181656.85	Картометрический метод	0.2	-
2284	536884.75	4181719.85	Картометрический метод	0.2	-
2285	536885.85	4181726.30	Картометрический метод	0.2	-
2286	536938.85	4182031.45	Картометрический метод	0.2	-
2287	536955.35	4182121.50	Картометрический метод	0.2	-
2288	536973.75	4182221.75	Картометрический метод	0.2	-
2289	536994.25	4182320.05	Картометрический метод	0.2	-
2290	537035.70	4182553.35	Картометрический метод	0.2	-
2291	537038.25	4182549.65	Картометрический метод	0.2	-
2292	537038.70	4182553.40	Картометрический метод	0.2	-
2293	537056.65	4182803.10	Картометрический метод	0.2	-
2294	537071.70	4183011.90	Картометрический метод	0.2	-
2295	537273.40	4182805.50	Картометрический метод	0.2	-
2296	537294.65	4182774.95	Картометрический метод	0.2	-
2297	537351.20	4182728.80	Картометрический метод	0.2	-
2298	537375.95	4182708.55	Картометрический метод	0.2	-
2299	537445.65	4182678.85	Картометрический метод	0.2	-
2300	537513.00	4182671.75	Картометрический метод	0.2	-
2301	537568.00	4182700.45	Картометрический метод	0.2	-
2302	537641.05	4182786.85	Картометрический метод	0.2	-
2303	537663.60	4182813.45	Картометрический метод	0.2	-
2304	537694.80	4182823.50	Картометрический метод	0.2	-
2305	537739.65	4182811.00	Картометрический метод	0.2	-
2306	537763.60	4182802.30	Картометрический метод	0.2	-

2. Сведения о характерных точках границ объекта					
Обозначение характерных точек части границы	Координаты, м		Метод определения координат характерной точки	Средняя квадратическая погрешность положения характерной точки (M <sub>t</sub> ), м	Описание обозначения точки на местности (при наличии)
	X	Y			
1	2	3	4	5	6
2307	537789.85	4182791.60	Картометрический метод	0.2	-
2163	537790.75	4182797.70	Картометрический метод	0.2	-
ТА-031					
2308	537502.25	4183444.75	Картометрический метод	0.2	-
2309	537463.75	4183484.40	Картометрический метод	0.2	-
2310	537400.75	4183549.30	Картометрический метод	0.2	-
2311	537417.30	4183628.45	Картометрический метод	0.2	-
2312	537404.90	4183703.35	Картометрический метод	0.2	-
2313	537397.50	4183754.80	Картометрический метод	0.2	-
2314	537380.25	4184043.40	Картометрический метод	0.2	-
2315	537374.10	4184046.65	Картометрический метод	0.2	-
2316	537374.09	4184046.66	Картометрический метод	0.2	-
2317	537391.65	4183753.85	Картометрический метод	0.2	-
2318	537411.25	4183628.40	Картометрический метод	0.2	-
2319	537394.65	4183547.30	Картометрический метод	0.2	-
2320	537499.15	4183439.35	Картометрический метод	0.2	-
2308	537502.25	4183444.75	Картометрический метод	0.2	-
ТА-032					
2321	536618.55	4180088.75	Картометрический метод	0.2	-
2322	536613.70	4180103.35	Картометрический метод	0.2	-
2323	536577.95	4180120.65	Картометрический метод	0.2	-
2324	536568.40	4180143.15	Картометрический метод	0.2	-
2325	536566.50	4180276.95	Картометрический метод	0.2	-
2326	536560.10	4180306.60	Картометрический метод	0.2	-
2327	536562.45	4180141.95	Картометрический метод	0.2	-
2328	536574.20	4180115.80	Картометрический метод	0.2	-

2. Сведения о характерных точках границ объекта					
Обозначение характерных точек части границы	Координаты, м		Метод определения координат характерной точки	Средняя квадратическая погрешность положения характерной точки (Мт), м	Описание обозначения точки на местности (при наличии)
	X	Y			
1	2	3	4	5	6
2329	536609.25	4180099.00	Картометрический метод	0.2	-
2330	536612.40	4180088.75	Картометрический метод	0.2	-
2331	536584.90	4179996.10	Картометрический метод	0.2	-
2332	536574.90	4179949.25	Картометрический метод	0.2	-
2333	536556.70	4179867.30	Картометрический метод	0.2	-
2334	536536.95	4179782.05	Картометрический метод	0.2	-
2335	536520.65	4179719.60	Картометрический метод	0.2	-
2336	536510.30	4179661.05	Картометрический метод	0.2	-
2337	536498.05	4179615.05	Картометрический метод	0.2	-
2338	536485.80	4179571.05	Картометрический метод	0.2	-
2339	536477.45	4179568.80	Картометрический метод	0.2	-
2340	536470.00	4179571.90	Картометрический метод	0.2	-
2341	536463.80	4179578.90	Картометрический метод	0.2	-
2342	536428.25	4179642.25	Картометрический метод	0.2	-
2343	536405.30	4179687.30	Картометрический метод	0.2	-
2344	536379.85	4179728.05	Картометрический метод	0.2	-
2345	536362.90	4179757.75	Картометрический метод	0.2	-
2346	536337.15	4179796.45	Картометрический метод	0.2	-
2347	536298.95	4179855.85	Картометрический метод	0.2	-
2348	536287.10	4179874.35	Картометрический метод	0.2	-
2349	536239.80	4179926.80	Картометрический метод	0.2	-
2350	536217.80	4179972.00	Картометрический метод	0.2	-
2351	536201.25	4180030.45	Картометрический метод	0.2	-
2352	536207.60	4180065.45	Картометрический метод	0.2	-
2353	536202.40	4180089.90	Картометрический метод	0.2	-
2354	536192.70	4180106.05	Картометрический метод	0.2	-

2. Сведения о характерных точках границ объекта					
Обозначение характерных точек части границы	Координаты, м		Метод определения координат характерной точки	Средняя квадратическая погрешность положения характерной точки (M <sub>t</sub> ), м	Описание обозначения точки на местности (при наличии)
	X	Y			
1	2	3	4	5	6
2355	536121.75	4180196.70	Картометрический метод	0.2	-
2356	535983.50	4180356.20	Картометрический метод	0.2	-
2357	535939.30	4180414.85	Картометрический метод	0.2	-
2358	535803.00	4180576.15	Картометрический метод	0.2	-
2359	535774.05	4180588.95	Картометрический метод	0.2	-
2360	535747.95	4180591.45	Картометрический метод	0.2	-
2361	535736.15	4180602.05	Картометрический метод	0.2	-
2362	535731.75	4180597.95	Картометрический метод	0.2	-
2363	535746.20	4180585.60	Картометрический метод	0.2	-
2364	535773.00	4180583.05	Картометрический метод	0.2	-
2365	535799.40	4180571.25	Картометрический метод	0.2	-
2366	535934.55	4180411.15	Картометрический метод	0.2	-
2367	535978.90	4180352.30	Картометрический метод	0.2	-
2368	536117.05	4180192.95	Картометрический метод	0.2	-
2369	536146.05	4180155.95	Картометрический метод	0.2	-
2370	536187.55	4180105.30	Картометрический метод	0.2	-
2371	536197.00	4180089.45	Картометрический метод	0.2	-
2372	536201.95	4180067.15	Картометрический метод	0.2	-
2373	536198.35	4180046.50	Картометрический метод	0.2	-
2374	536195.30	4180029.50	Картометрический метод	0.2	-
2375	536212.30	4179969.60	Картометрический метод	0.2	-
2376	536231.55	4179930.00	Картометрический метод	0.2	-
2377	536256.20	4179899.65	Картометрический метод	0.2	-
2378	536282.25	4179870.80	Картометрический метод	0.2	-
2379	536293.90	4179852.60	Картометрический метод	0.2	-
2380	536301.85	4179840.30	Картометрический метод	0.2	-



2. Сведения о характерных точках границ объекта					
Обозначение характерных точек части границы	Координаты, м		Метод определения координат характерной точки	Средняя квадратическая погрешность положения характерной точки (Mt), м	Описание обозначения точки на местности (при наличии)
	X	Y			
1	2	3	4	5	6
2381	536332.15	4179793.20	Картометрический метод	0.2	-
2382	536357.75	4179754.70	Картометрический метод	0.2	-
2383	536374.65	4179725.00	Картометрический метод	0.2	-
2384	536400.05	4179684.40	Картометрический метод	0.2	-
2385	536423.00	4179639.35	Картометрический метод	0.2	-
2386	536431.30	4179624.55	Картометрический метод	0.2	-
2387	536420.30	4179607.65	Картометрический метод	0.2	-
2388	536400.90	4179587.50	Картометрический метод	0.2	-
2389	536379.00	4179568.80	Картометрический метод	0.2	-
2390	536352.55	4179544.65	Картометрический метод	0.2	-
2391	536265.25	4179464.65	Картометрический метод	0.2	-
2392	536220.90	4179423.20	Картометрический метод	0.2	-
2393	536189.30	4179395.55	Картометрический метод	0.2	-
2394	536177.15	4179381.75	Картометрический метод	0.2	-
2395	536109.80	4179322.95	Картометрический метод	0.2	-
2396	536079.15	4179294.05	Картометрический метод	0.2	-
2397	536036.75	4179258.30	Картометрический метод	0.2	-
2398	536002.25	4179225.95	Картометрический метод	0.2	-
2399	535979.00	4179207.25	Картометрический метод	0.2	-
2400	535863.70	4179106.35	Картометрический метод	0.2	-
2401	535805.95	4179051.85	Картометрический метод	0.2	-
2402	535793.10	4179041.50	Картометрический метод	0.2	-
2403	535748.95	4178995.65	Картометрический метод	0.2	-
2404	535655.00	4178901.30	Картометрический метод	0.2	-
2405	535590.20	4178837.85	Картометрический метод	0.2	-
2406	535573.50	4178824.20	Картометрический метод	0.2	-

2. Сведения о характерных точках границ объекта					
Обозначение характерных точек части границы	Координаты, м		Метод определения координат характерной точки	Средняя квадратическая погрешность положения характерной точки (M <sub>t</sub> ), м	Описание обозначения точки на местности (при наличии)
	X	Y			
1	2	3	4	5	6
2407	535522.00	4178868.80	Картометрический метод	0.2	-
2408	535403.10	4178972.35	Картометрический метод	0.2	-
2409	535278.20	4179088.75	Картометрический метод	0.2	-
2410	535104.75	4179249.05	Картометрический метод	0.2	-
2411	535104.65	4179249.20	Картометрический метод	0.2	-
2412	534977.55	4179359.40	Картометрический метод	0.2	-
2413	534950.50	4179388.00	Картометрический метод	0.2	-
2414	534950.35	4179388.15	Картометрический метод	0.2	-
2415	534876.95	4179459.20	Картометрический метод	0.2	-
2416	534824.05	4179513.45	Картометрический метод	0.2	-
2417	534773.55	4179571.45	Картометрический метод	0.2	-
2418	534741.20	4179614.95	Картометрический метод	0.2	-
2419	534689.90	4179697.10	Картометрический метод	0.2	-
2420	534659.25	4179756.00	Картометрический метод	0.2	-
2421	534643.50	4179831.65	Картометрический метод	0.2	-
2422	534619.30	4179973.70	Картометрический метод	0.2	-
2423	534619.15	4179974.15	Картометрический метод	0.2	-
2424	534585.15	4180098.15	Картометрический метод	0.2	-
2425	534551.05	4180232.05	Картометрический метод	0.2	-
2426	534541.00	4180270.15	Картометрический метод	0.2	-
2427	534540.95	4180270.30	Картометрический метод	0.2	-
2428	534408.40	4180714.80	Картометрический метод	0.2	-
2429	534234.90	4181361.75	Картометрический метод	0.2	-
2430	534234.80	4181362.05	Картометрический метод	0.2	-
2431	534063.15	4181872.95	Картометрический метод	0.2	-
2432	534062.95	4181873.45	Картометрический метод	0.2	-

2. Сведения о характерных точках границ объекта					
Обозначение характерных точек части границы	Координаты, м		Метод определения координат характерной точки	Средняя квадратическая погрешность положения характерной точки (Mt), м	Описание обозначения точки на местности (при наличии)
	X	Y			
1	2	3	4	5	6
2433	533831.90	4182371.60	Картометрический метод	0.2	-
2434	533831.70	4182371.95	Картометрический метод	0.2	-
2435	533650.80	4182691.70	Картометрический метод	0.2	-
2436	533650.80	4182691.75	Картометрический метод	0.2	-
2437	533650.75	4182691.80	Картометрический метод	0.2	-
2438	533518.95	4182912.00	Картометрический метод	0.2	-
2439	533518.65	4182912.50	Картометрический метод	0.2	-
2440	533338.95	4183148.70	Картометрический метод	0.2	-
2441	533337.55	4183149.90	Картометрический метод	0.2	-
2442	533253.40	4183201.25	Картометрический метод	0.2	-
2443	533016.00	4183347.90	Картометрический метод	0.2	-
2444	532905.15	4183474.60	Картометрический метод	0.2	-
2445	532774.15	4183642.20	Картометрический метод	0.2	-
2446	532773.70	4183642.65	Картометрический метод	0.2	-
2447	532563.45	4183849.80	Картометрический метод	0.2	-
2448	532563.25	4183850.00	Картометрический метод	0.2	-
2449	532280.80	4184101.45	Картометрический метод	0.2	-
2450	532280.65	4184101.60	Картометрический метод	0.2	-
2451	532107.05	4184242.40	Картометрический метод	0.2	-
2452	532106.40	4184242.85	Картометрический метод	0.2	-
2453	532106.20	4184242.95	Картометрический метод	0.2	-
2454	531993.45	4184301.00	Картометрический метод	0.2	-
2455	531941.55	4184330.90	Картометрический метод	0.2	-
2456	531965.60	4184379.65	Картометрический метод	0.2	-
2457	532001.50	4184433.55	Картометрический метод	0.2	-
2458	532018.20	4184456.65	Картометрический метод	0.2	-

2. Сведения о характерных точках границ объекта					
Обозначение характерных точек части границы	Координаты, м		Метод определения координат характерной точки	Средняя квадратическая погрешность положения характерной точки (Mt), м	Описание обозначения точки на местности (при наличии)
	X	Y			
1	2	3	4	5	6
2459	532012.10	4184465.30	Картометрический метод	0.2	-
2460	531993.35	4184439.35	Картометрический метод	0.2	-
2461	531993.25	4184439.15	Картометрический метод	0.2	-
2462	531957.10	4184384.90	Картометрический метод	0.2	-
2463	531956.90	4184384.65	Картометрический метод	0.2	-
2464	531956.75	4184384.35	Картометрический метод	0.2	-
2465	531932.85	4184335.90	Картометрический метод	0.2	-
2466	531931.05	4184336.95	Картометрический метод	0.2	-
2467	531924.70	4184329.05	Картометрический метод	0.2	-
2468	531988.55	4184292.25	Картометрический метод	0.2	-
2469	531988.75	4184292.15	Картометрический метод	0.2	-
2470	532101.15	4184234.30	Картометрический метод	0.2	-
2471	532274.25	4184093.90	Картометрический метод	0.2	-
2472	532556.55	4183842.60	Картометрический метод	0.2	-
2473	532766.45	4183635.75	Картометрический метод	0.2	-
2474	532897.35	4183468.30	Картометрический метод	0.2	-
2475	532897.55	4183468.10	Картометрический метод	0.2	-
2476	533009.00	4183340.75	Картометрический метод	0.2	-
2477	533010.10	4183339.80	Картометрический метод	0.2	-
2478	533248.15	4183192.75	Картометрический метод	0.2	-
2479	533248.20	4183192.75	Картометрический метод	0.2	-
2480	533331.55	4183141.85	Картометрический метод	0.2	-
2481	533510.50	4182906.65	Картометрический метод	0.2	-
2482	533642.15	4182686.75	Картометрический метод	0.2	-
2483	533822.90	4182367.20	Картометрический метод	0.2	-
2484	534053.75	4181869.50	Картометрический метод	0.2	-

2. Сведения о характерных точках границ объекта					
Обозначение характерных точек части границы	Координаты, м		Метод определения координат характерной точки	Средняя квадратическая погрешность положения характерной точки (Mt), м	Описание обозначения точки на местности (при наличии)
	X	Y			
1	2	3	4	5	6
2485	534225.25	4181359.00	Картометрический метод	0.2	-
2486	534398.75	4180712.15	Картометрический метод	0.2	-
2487	534398.80	4180712.00	Картометрический метод	0.2	-
2488	534531.35	4180267.50	Картометрический метод	0.2	-
2489	534541.35	4180229.45	Картометрический метод	0.2	-
2490	534575.45	4180095.55	Картометрический метод	0.2	-
2491	534575.50	4180095.55	Картометрический метод	0.2	-
2492	534609.45	4179971.75	Картометрический метод	0.2	-
2493	534633.65	4179829.85	Картометрический метод	0.2	-
2494	534633.70	4179829.70	Картометрический метод	0.2	-
2495	534649.60	4179753.30	Картометрический метод	0.2	-
2496	534650.05	4179752.00	Картометрический метод	0.2	-
2497	534681.10	4179692.30	Картометрический метод	0.2	-
2498	534681.20	4179692.10	Картометрический метод	0.2	-
2499	534681.30	4179691.95	Картометрический метод	0.2	-
2500	534732.80	4179609.50	Картометрический метод	0.2	-
2501	534733.05	4179609.15	Картометрический метод	0.2	-
2502	534765.65	4179565.30	Картометрический метод	0.2	-
2503	534765.90	4179565.00	Картометрический метод	0.2	-
2504	534816.60	4179506.75	Картометрический метод	0.2	-
2505	534816.75	4179506.55	Картометрический метод	0.2	-
2506	534869.80	4179452.15	Картометрический метод	0.2	-
2507	534869.90	4179452.05	Картометрический метод	0.2	-
2508	534943.30	4179381.05	Картометрический метод	0.2	-
2509	534970.45	4179352.35	Картометрический метод	0.2	-
2510	534970.80	4179352.00	Картометрический метод	0.2	-

2. Сведения о характерных точках границ объекта					
Обозначение характерных точек части границы	Координаты, м		Метод определения координат характерной точки	Средняя квадратическая погрешность положения характерной точки (Mt), м	Описание обозначения точки на местности (при наличии)
	X	Y			
1	2	3	4	5	6
2511	535098.00	4179241.65	Картометрический метод	0.2	-
2512	535271.40	4179081.45	Картометрический метод	0.2	-
2513	535396.35	4178965.00	Картометрический метод	0.2	-
2514	535396.45	4178964.90	Картометрический метод	0.2	-
2515	535515.40	4178861.30	Картометрический метод	0.2	-
2516	535515.40	4178861.25	Картометрический метод	0.2	-
2517	535566.90	4178816.60	Картометрический метод	0.2	-
2518	535567.70	4178816.05	Картометрический метод	0.2	-
2519	535579.00	4178806.85	Картометрический метод	0.2	-
2520	535577.55	4178777.55	Картометрический метод	0.2	-
2521	535568.10	4178705.55	Картометрический метод	0.2	-
2522	535546.85	4178615.15	Картометрический метод	0.2	-
2523	535548.65	4178504.80	Картометрический метод	0.2	-
2524	535535.90	4178470.30	Картометрический метод	0.2	-
2525	535501.10	4178368.85	Картометрический метод	0.2	-
2526	535498.35	4178265.70	Картометрический метод	0.2	-
2527	535490.85	4178163.20	Картометрический метод	0.2	-
2528	535478.70	4178008.15	Картометрический метод	0.2	-
2529	535459.05	4177863.30	Картометрический метод	0.2	-
2530	535431.10	4177787.35	Картометрический метод	0.2	-
2531	535442.45	4177709.50	Картометрический метод	0.2	-
2532	535452.55	4177690.00	Картометрический метод	0.2	-
2533	535463.30	4177682.75	Картометрический метод	0.2	-
2534	535448.20	4177711.35	Картометрический метод	0.2	-
2535	535437.15	4177786.75	Картометрический метод	0.2	-
2536	535464.95	4177861.95	Картометрический метод	0.2	-

2. Сведения о характерных точках границ объекта					
Обозначение характерных точек части границы	Координаты, м		Метод определения координат характерной точки	Средняя квадратическая погрешность положения характерной точки (Mt), м	Описание обозначения точки на местности (при наличии)
	X	Y			
1	2	3	4	5	6
2537	535479.20	4177967.95	Картометрический метод	0.2	-
2538	535568.45	4177822.30	Картометрический метод	0.2	-
2539	535637.55	4177768.10	Картометрический метод	0.2	-
2540	535667.05	4177731.25	Картометрический метод	0.2	-
2541	535700.30	4177657.30	Картометрический метод	0.2	-
2542	535705.85	4177594.50	Картометрический метод	0.2	-
2543	535704.20	4177569.15	Картометрический метод	0.2	-
2544	535695.15	4177540.10	Картометрический метод	0.2	-
2545	535701.15	4177538.25	Картометрический метод	0.2	-
2546	535710.15	4177568.10	Картометрический метод	0.2	-
2547	535711.85	4177594.65	Картометрический метод	0.2	-
2548	535706.25	4177658.35	Картометрический метод	0.2	-
2549	535672.35	4177734.05	Картометрический метод	0.2	-
2550	535641.90	4177772.30	Картометрический метод	0.2	-
2551	535572.80	4177826.45	Картометрический метод	0.2	-
2552	535480.55	4177977.05	Картометрический метод	0.2	-
2553	535484.65	4178007.60	Картометрический метод	0.2	-
2554	535496.80	4178162.75	Картометрический метод	0.2	-
2555	535504.35	4178265.35	Картометрический метод	0.2	-
2556	535507.10	4178368.05	Картометрический метод	0.2	-
2557	535541.55	4178468.30	Картометрический метод	0.2	-
2558	535554.70	4178502.60	Картометрический метод	0.2	-
2559	535552.95	4178611.05	Картометрический метод	0.2	-
2560	535573.50	4178700.60	Картометрический метод	0.2	-
2561	535582.85	4178769.85	Картометрический метод	0.2	-
2562	535585.60	4178801.50	Картометрический метод	0.2	-



2. Сведения о характерных точках границ объекта					
Обозначение характерных точек части границы	Координаты, м		Метод определения координат характерной точки	Средняя квадратическая погрешность положения характерной точки (Mt), м	Описание обозначения точки на местности (при наличии)
	X	Y			
1	2	3	4	5	6
2563	535591.65	4178797.50	Картометрический метод	0.2	-
2564	535673.30	4178743.45	Картометрический метод	0.2	-
2565	535855.00	4178646.10	Картометрический метод	0.2	-
2566	536075.45	4178526.65	Картометрический метод	0.2	-
2567	536113.60	4178493.20	Картометрический метод	0.2	-
2568	535964.00	4178012.35	Картометрический метод	0.2	-
2569	535922.90	4177907.70	Картометрический метод	0.2	-
2570	535855.55	4177675.75	Картометрический метод	0.2	-
2571	535803.65	4177507.45	Картометрический метод	0.2	-
2572	535809.35	4177505.70	Картометрический метод	0.2	-
2573	535861.30	4177674.00	Картометрический метод	0.2	-
2574	535928.55	4177905.70	Картометрический метод	0.2	-
2575	535969.60	4178010.30	Картометрический метод	0.2	-
2576	536118.35	4178488.90	Картометрический метод	0.2	-
2577	536153.90	4178457.60	Картометрический метод	0.2	-
2578	536215.40	4178417.15	Картометрический метод	0.2	-
2579	536276.20	4178377.10	Картометрический метод	0.2	-
2580	536277.25	4178384.50	Картометрический метод	0.2	-
2581	536201.10	4178432.75	Картометрический метод	0.2	-
2582	536161.05	4178461.75	Картометрический метод	0.2	-
2583	536147.35	4178477.40	Картометрический метод	0.2	-
2584	536135.85	4178483.65	Картометрический метод	0.2	-
2585	536122.25	4178495.55	Картометрический метод	0.2	-
2586	536138.75	4178552.15	Картометрический метод	0.2	-
2587	536141.20	4178565.55	Картометрический метод	0.2	-
2588	536164.10	4178654.80	Картометрический метод	0.2	-

2. Сведения о характерных точках границ объекта					
Обозначение характерных точек части границы	Координаты, м		Метод определения координат характерной точки	Средняя квадратическая погрешность положения характерной точки (M <sub>t</sub> ), м	Описание обозначения точки на местности (при наличии)
	X	Y			
1	2	3	4	5	6
2589	536213.70	4178776.95	Картометрический метод	0.2	-
2590	536228.65	4178822.40	Картометрический метод	0.2	-
2591	536224.20	4178838.55	Картометрический метод	0.2	-
2592	536232.00	4178861.90	Картометрический метод	0.2	-
2593	536239.95	4178882.50	Картометрический метод	0.2	-
2594	536247.50	4178894.85	Картометрический метод	0.2	-
2595	536253.70	4178905.10	Картометрический метод	0.2	-
2596	536260.60	4178916.45	Картометрический метод	0.2	-
2597	536275.05	4178930.55	Картометрический метод	0.2	-
2598	536314.60	4178960.35	Картометрический метод	0.2	-
2599	536333.35	4178982.80	Картометрический метод	0.2	-
2600	536347.15	4179011.10	Картометрический метод	0.2	-
2601	536353.45	4179033.10	Картометрический метод	0.2	-
2602	536361.80	4179062.40	Картометрический метод	0.2	-
2603	536377.35	4179108.70	Картометрический метод	0.2	-
2604	536408.50	4179238.35	Картометрический метод	0.2	-
2605	536419.30	4179287.00	Картометрический метод	0.2	-
2606	536437.55	4179360.60	Картометрический метод	0.2	-
2607	536461.20	4179454.55	Картометрический метод	0.2	-
2608	536503.45	4179611.90	Картометрический метод	0.2	-
2609	536507.85	4179628.40	Картометрический метод	0.2	-
2610	536516.15	4179659.60	Картометрический метод	0.2	-
2611	536526.55	4179718.45	Картометрический метод	0.2	-
2612	536542.75	4179780.65	Картометрический метод	0.2	-
2613	536562.55	4179865.95	Картометрический метод	0.2	-
2614	536580.75	4179948.00	Картометрический метод	0.2	-

2. Сведения о характерных точках границ объекта					
Обозначение характерных точек части границы	Координаты, м		Метод определения координат характерной точки	Средняя квадратическая погрешность положения характерной точки (Mt), м	Описание обозначения точки на местности (при наличии)
	X	Y			
1	2	3	4	5	6
2615	536590.70	4179994.50	Картометрический метод	0.2	-
2321	536618.55	4180088.75	Картометрический метод	0.2	-
2616	536484.15	4179564.40	Картометрический метод	0.2	-
2617	536476.15	4179562.85	Картометрический метод	0.2	-
2618	536466.30	4179567.05	Картометрический метод	0.2	-
2619	536459.10	4179575.15	Картометрический метод	0.2	-
2620	536449.15	4179592.80	Картометрический метод	0.2	-
2621	536434.60	4179618.65	Картометрический метод	0.2	-
2622	536424.85	4179603.70	Картометрический метод	0.2	-
2623	536405.15	4179583.20	Картометрический метод	0.2	-
2624	536382.95	4179564.30	Картометрический метод	0.2	-
2625	536356.60	4179540.25	Картометрический метод	0.2	-
2626	536269.35	4179460.25	Картометрический метод	0.2	-
2627	536224.90	4179418.70	Картометрический метод	0.2	-
2628	536193.65	4179391.45	Картометрический метод	0.2	-
2629	536181.55	4179377.65	Картометрический метод	0.2	-
2630	536113.75	4179318.45	Картометрический метод	0.2	-
2631	536083.05	4179289.50	Картометрический метод	0.2	-
2632	536040.65	4179253.80	Картометрический метод	0.2	-
2633	536006.20	4179221.45	Картометрический метод	0.2	-
2634	535982.80	4179202.65	Картометрический метод	0.2	-
2635	535867.70	4179101.90	Картометрический метод	0.2	-
2636	535809.85	4179047.30	Картометрический метод	0.2	-
2637	535797.10	4179037.05	Картометрический метод	0.2	-
2638	535753.25	4178991.45	Картометрический метод	0.2	-
2639	535659.25	4178897.05	Картометрический метод	0.2	-

2. Сведения о характерных точках границ объекта					
Обозначение характерных точек части границы	Координаты, м		Метод определения координат характерной точки	Средняя квадратическая погрешность положения характерной точки (Mt), м	Описание обозначения точки на местности (при наличии)
	X	Y			
1	2	3	4	5	6
2640	535586.40	4178825.75	Картометрический метод	0.2	-
2641	535583.60	4178812.25	Картометрический метод	0.2	-
2642	535620.75	4178789.75	Картометрический метод	0.2	-
2643	535655.85	4178765.50	Картометрический метод	0.2	-
2644	535712.90	4178732.30	Картометрический метод	0.2	-
2645	535796.40	4178688.65	Картометрический метод	0.2	-
2646	535822.25	4178673.15	Картометрический метод	0.2	-
2647	535919.90	4178618.30	Картометрический метод	0.2	-
2648	535988.90	4178583.10	Картометрический метод	0.2	-
2649	536010.60	4178568.85	Картометрический метод	0.2	-
2650	536028.45	4178559.90	Картометрический метод	0.2	-
2651	536072.05	4178535.35	Картометрический метод	0.2	-
2652	536102.25	4178513.05	Картометрический метод	0.2	-
2653	536117.25	4178499.90	Картометрический метод	0.2	-
2654	536132.95	4178553.70	Картометрический метод	0.2	-
2655	536135.35	4178566.85	Картометрический метод	0.2	-
2656	536158.35	4178656.50	Картометрический метод	0.2	-
2657	536208.10	4178779.10	Картометрический метод	0.2	-
2658	536222.65	4178823.40	Картометрический метод	0.2	-
2659	536218.20	4178837.65	Картометрический метод	0.2	-
2660	536226.30	4178863.85	Картометрический метод	0.2	-
2661	536234.45	4178884.95	Картометрический метод	0.2	-
2662	536255.65	4178919.90	Картометрический метод	0.2	-
2663	536271.30	4178935.25	Картометрический метод	0.2	-
2664	536310.20	4178964.45	Картометрический метод	0.2	-
2665	536328.35	4178986.20	Картометрический метод	0.2	-

## 2. Сведения о характерных точках границ объекта

Обозначение характерных точек части границы	Координаты, м		Метод определения координат характерной точки	Средняя квадратическая погрешность положения характерной точки (Mt), м	Описание обозначения точки на местности (при наличии)
	X	Y			
1	2	3	4	5	6
2666	536341.60	4179013.35	Картометрический метод	0.2	-
2667	536356.05	4179064.20	Картометрический метод	0.2	-
2668	536371.60	4179110.40	Картометрический метод	0.2	-
2669	536402.65	4179239.70	Картометрический метод	0.2	-
2670	536413.45	4179288.35	Картометрический метод	0.2	-
2671	536431.70	4179362.05	Картометрический метод	0.2	-
2672	536455.40	4179456.05	Картометрический метод	0.2	-
2616	536484.15	4179564.40	Картометрический метод	0.2	-



**Текстовое описание местоположения границ  
населенных пунктов, территориальных зон, особо охраняемых природных  
территорий, зон с особыми условиями использования территорий**

Прохождение границы		Описание прохождения границы
от точки	до точки	
1	2	3
1	2	-
2	3	-
3	4	-
4	5	-
5	6	-
6	7	-
7	8	-
8	9	-
9	10	-
10	11	-
11	12	-
12	13	-
13	14	-
14	15	-
15	16	-
16	17	-



**Текстовое описание местоположения границ  
населенных пунктов, территориальных зон, особо охраняемых природных  
территорий, зон с особыми условиями использования территорий**

Прохождение границы		Описание прохождения границы
от точки	до точки	
1	2	3
17	18	-
18	19	-
19	20	-
20	21	-
21	22	-
22	23	-
23	24	-
24	25	-
25	26	-
26	27	-
27	28	-
28	29	-
29	30	-
30	31	-
31	32	-
32	33	-

**Текстовое описание местоположения границ  
населенных пунктов, территориальных зон, особо охраняемых природных  
территорий, зон с особыми условиями использования территорий**

Прохождение границы		Описание прохождения границы
от точки	до точки	
1	2	3
33	34	-
34	35	-
35	36	-
36	37	-
37	38	-
38	39	-
39	40	-
40	41	-
41	42	-
42	43	-
43	44	-
44	45	-
45	46	-
46	47	-
47	48	-
48	49	-

**Текстовое описание местоположения границ  
населенных пунктов, территориальных зон, особо охраняемых природных  
территорий, зон с особыми условиями использования территорий**

Прохождение границы		Описание прохождения границы
от точки	до точки	
1	2	3
49	50	-
50	51	-
51	52	-
52	53	-
53	54	-
54	55	-
55	56	-
56	57	-
57	58	-
58	59	-
59	60	-
60	61	-
61	62	-
62	63	-
63	64	-
64	65	-

**Текстовое описание местоположения границ  
населенных пунктов, территориальных зон, особо охраняемых природных  
территорий, зон с особыми условиями использования территорий**

Прохождение границы		Описание прохождения границы
от точки	до точки	
1	2	3
65	66	-
66	67	-
67	68	-
68	69	-
69	70	-
70	71	-
71	72	-
72	73	-
73	74	-
74	75	-
75	76	-
76	77	-
77	78	-
78	79	-
79	80	-
80	81	-

**Текстовое описание местоположения границ  
населенных пунктов, территориальных зон, особо охраняемых природных  
территорий, зон с особыми условиями использования территорий**

Прохождение границы		Описание прохождения границы
от точки	до точки	
1	2	3
81	82	-
82	83	-
83	84	-
84	85	-
85	86	-
86	87	-
87	88	-
88	89	-
89	90	-
90	91	-
91	92	-
92	93	-
93	94	-
94	95	-
95	96	-
96	97	-

**Текстовое описание местоположения границ  
населенных пунктов, территориальных зон, особо охраняемых природных  
территорий, зон с особыми условиями использования территорий**

Прохождение границы		Описание прохождения границы
от точки	до точки	
1	2	3
97	98	-
98	99	-
99	100	-
100	101	-
101	102	-
102	103	-
103	104	-
104	105	-
105	106	-
106	107	-
107	108	-
108	109	-
109	110	-
110	111	-
111	112	-
112	113	-

**Текстовое описание местоположения границ  
населенных пунктов, территориальных зон, особо охраняемых природных  
территорий, зон с особыми условиями использования территорий**

Прохождение границы		Описание прохождения границы
от точки	до точки	
1	2	3
113	114	-
114	115	-
115	116	-
116	117	-
117	118	-
118	119	-
119	120	-
120	121	-
121	122	-
122	123	-
123	124	-
124	125	-
125	126	-
126	127	-
127	128	-
128	129	-



**Текстовое описание местоположения границ  
населенных пунктов, территориальных зон, особо охраняемых природных  
территорий, зон с особыми условиями использования территорий**

Прохождение границы		Описание прохождения границы
от точки	до точки	
1	2	3
129	130	-
130	131	-
131	132	-
132	133	-
133	134	-
134	135	-
135	136	-
136	137	-
137	138	-
138	139	-
139	140	-
140	141	-
141	142	-
142	143	-
143	144	-
144	145	-

**Текстовое описание местоположения границ  
населенных пунктов, территориальных зон, особо охраняемых природных  
территорий, зон с особыми условиями использования территорий**

Прохождение границы		Описание прохождения границы
от точки	до точки	
1	2	3
145	146	-
146	147	-
147	148	-
148	149	-
149	150	-
150	151	-
151	152	-
152	153	-
153	154	-
154	155	-
155	156	-
156	157	-
157	158	-
158	159	-
159	160	-
160	161	-

**Текстовое описание местоположения границ  
населенных пунктов, территориальных зон, особо охраняемых природных  
территорий, зон с особыми условиями использования территорий**

Прохождение границы		Описание прохождения границы
от точки	до точки	
1	2	3
161	162	-
162	163	-
163	164	-
164	165	-
165	166	-
166	167	-
167	1	-
168	169	-
169	170	-
170	171	-
171	172	-
172	173	-
173	174	-
174	175	-
175	176	-
176	177	-

**Текстовое описание местоположения границ  
населенных пунктов, территориальных зон, особо охраняемых природных  
территорий, зон с особыми условиями использования территорий**

Прохождение границы		Описание прохождения границы
от точки	до точки	
1	2	3
177	178	-
178	179	-
179	180	-
180	181	-
181	182	-
182	183	-
183	184	-
184	185	-
185	186	-
186	187	-
187	188	-
188	189	-
189	190	-
190	191	-
191	192	-
192	193	-

**Текстовое описание местоположения границ  
населенных пунктов, территориальных зон, особо охраняемых природных  
территорий, зон с особыми условиями использования территорий**

Прохождение границы		Описание прохождения границы
от точки	до точки	
1	2	3
193	194	-
194	195	-
195	196	-
196	197	-
197	198	-
198	199	-
199	200	-
200	201	-
201	202	-
202	203	-
203	204	-
204	205	-
205	206	-
206	207	-
207	208	-
208	168	-

**Текстовое описание местоположения границ  
населенных пунктов, территориальных зон, особо охраняемых природных  
территорий, зон с особыми условиями использования территорий**

Прохождение границы		Описание прохождения границы
от точки	до точки	
1	2	3
209	210	-
210	211	-
211	212	-
212	213	-
213	214	-
214	215	-
215	216	-
216	217	-
217	218	-
218	219	-
219	220	-
220	221	-
221	222	-
222	223	-
223	224	-
224	225	-

**Текстовое описание местоположения границ  
населенных пунктов, территориальных зон, особо охраняемых природных  
территорий, зон с особыми условиями использования территорий**

Прохождение границы		Описание прохождения границы
от точки	до точки	
1	2	3
225	226	-
226	227	-
227	228	-
228	229	-
229	230	-
230	231	-
231	232	-
232	233	-
233	234	-
234	235	-
235	236	-
236	237	-
237	238	-
238	239	-
239	240	-
240	241	-

**Текстовое описание местоположения границ  
населенных пунктов, территориальных зон, особо охраняемых природных  
территорий, зон с особыми условиями использования территорий**

Прохождение границы		Описание прохождения границы
от точки	до точки	
1	2	3
241	242	-
242	243	-
243	244	-
244	245	-
245	246	-
246	247	-
247	248	-
248	249	-
249	250	-
250	251	-
251	252	-
252	253	-
253	254	-
254	255	-
255	256	-
256	257	-



**Текстовое описание местоположения границ  
населенных пунктов, территориальных зон, особо охраняемых природных  
территорий, зон с особыми условиями использования территорий**

Прохождение границы		Описание прохождения границы
от точки	до точки	
1	2	3
257	258	-
258	259	-
259	260	-
260	261	-
261	262	-
262	263	-
263	264	-
264	265	-
265	266	-
266	267	-
267	268	-
268	269	-
269	270	-
270	271	-
271	272	-
272	273	-

**Текстовое описание местоположения границ  
населенных пунктов, территориальных зон, особо охраняемых природных  
территорий, зон с особыми условиями использования территорий**

Прохождение границы		Описание прохождения границы
от точки	до точки	
1	2	3
273	274	-
274	275	-
275	276	-
276	209	-
277	278	-
278	279	-
279	280	-
280	281	-
281	282	-
282	283	-
283	284	-
284	285	-
285	286	-
286	287	-
287	288	-
288	289	-

**Текстовое описание местоположения границ  
населенных пунктов, территориальных зон, особо охраняемых природных  
территорий, зон с особыми условиями использования территорий**

Прохождение границы		Описание прохождения границы
от точки	до точки	
1	2	3
289	290	-
290	291	-
291	292	-
292	293	-
293	294	-
294	295	-
295	296	-
296	297	-
297	298	-
298	299	-
299	300	-
300	301	-
301	302	-
302	303	-
303	304	-
304	305	-

**Текстовое описание местоположения границ  
населенных пунктов, территориальных зон, особо охраняемых природных  
территорий, зон с особыми условиями использования территорий**

Прохождение границы		Описание прохождения границы
от точки	до точки	
1	2	3
305	306	-
306	307	-
307	308	-
308	309	-
309	310	-
310	311	-
311	312	-
312	313	-
313	314	-
314	315	-
315	316	-
316	317	-
317	318	-
318	319	-
319	320	-
320	321	-

**Текстовое описание местоположения границ  
населенных пунктов, территориальных зон, особо охраняемых природных  
территорий, зон с особыми условиями использования территорий**

Прохождение границы		Описание прохождения границы
от точки	до точки	
1	2	3
321	322	-
322	323	-
323	324	-
324	325	-
325	326	-
326	327	-
327	328	-
328	329	-
329	330	-
330	331	-
331	332	-
332	333	-
333	334	-
334	335	-
335	336	-
336	337	-

**Текстовое описание местоположения границ  
населенных пунктов, территориальных зон, особо охраняемых природных  
территорий, зон с особыми условиями использования территорий**

Прохождение границы		Описание прохождения границы
от точки	до точки	
1	2	3
337	277	-
338	339	-
339	340	-
340	341	-
341	342	-
342	343	-
343	344	-
344	345	-
345	346	-
346	347	-
347	348	-
348	349	-
349	350	-
350	351	-
351	352	-
352	338	-

**Текстовое описание местоположения границ  
населенных пунктов, территориальных зон, особо охраняемых природных  
территорий, зон с особыми условиями использования территорий**

Прохождение границы		Описание прохождения границы
от точки	до точки	
1	2	3
353	354	-
354	355	-
355	356	-
356	357	-
357	358	-
358	359	-
359	360	-
360	361	-
361	362	-
362	363	-
363	364	-
364	365	-
365	366	-
366	367	-
367	368	-
368	369	-

**Текстовое описание местоположения границ  
населенных пунктов, территориальных зон, особо охраняемых природных  
территорий, зон с особыми условиями использования территорий**

Прохождение границы		Описание прохождения границы
от точки	до точки	
1	2	3
369	370	-
370	371	-
371	372	-
372	373	-
373	374	-
374	375	-
375	376	-
376	353	-
377	378	-
378	379	-
379	380	-
380	381	-
381	382	-
382	383	-
383	384	-
384	385	-



**Текстовое описание местоположения границ  
населенных пунктов, территориальных зон, особо охраняемых природных  
территорий, зон с особыми условиями использования территорий**

Прохождение границы		Описание прохождения границы
от точки	до точки	
1	2	3
385	386	-
386	387	-
387	388	-
388	389	-
389	390	-
390	391	-
391	392	-
392	393	-
393	394	-
394	395	-
395	396	-
396	397	-
397	398	-
398	399	-
399	400	-
400	401	-

**Текстовое описание местоположения границ  
населенных пунктов, территориальных зон, особо охраняемых природных  
территорий, зон с особыми условиями использования территорий**

Прохождение границы		Описание прохождения границы
от точки	до точки	
1	2	3
401	402	-
402	403	-
403	404	-
404	405	-
405	406	-
406	407	-
407	408	-
408	409	-
409	410	-
410	411	-
411	412	-
412	413	-
413	414	-
414	415	-
415	416	-
416	417	-

**Текстовое описание местоположения границ  
населенных пунктов, территориальных зон, особо охраняемых природных  
территорий, зон с особыми условиями использования территорий**

Прохождение границы		Описание прохождения границы
от точки	до точки	
1	2	3
417	377	-
418	419	-
419	420	-
420	421	-
421	422	-
422	423	-
423	424	-
424	425	-
425	426	-
426	427	-
427	428	-
428	429	-
429	430	-
430	431	-
431	432	-
432	433	-

**Текстовое описание местоположения границ  
населенных пунктов, территориальных зон, особо охраняемых природных  
территорий, зон с особыми условиями использования территорий**

Прохождение границы		Описание прохождения границы
от точки	до точки	
1	2	3
433	434	-
434	435	-
435	436	-
436	437	-
437	438	-
438	418	-
439	440	-
440	441	-
441	442	-
442	443	-
443	444	-
444	445	-
445	446	-
446	447	-
447	448	-
448	449	-

**Текстовое описание местоположения границ  
населенных пунктов, территориальных зон, особо охраняемых природных  
территорий, зон с особыми условиями использования территорий**

Прохождение границы		Описание прохождения границы
от точки	до точки	
1	2	3
449	450	-
450	451	-
451	452	-
452	453	-
453	454	-
454	455	-
455	456	-
456	457	-
457	458	-
458	459	-
459	460	-
460	461	-
461	462	-
462	463	-
463	464	-
464	465	-

**Текстовое описание местоположения границ  
населенных пунктов, территориальных зон, особо охраняемых природных  
территорий, зон с особыми условиями использования территорий**

Прохождение границы		Описание прохождения границы
от точки	до точки	
1	2	3
465	466	-
466	467	-
467	468	-
468	469	-
469	470	-
470	439	-
471	472	-
472	473	-
473	474	-
474	475	-
475	476	-
476	477	-
477	478	-
478	479	-
479	480	-
480	481	-

**Текстовое описание местоположения границ  
населенных пунктов, территориальных зон, особо охраняемых природных  
территорий, зон с особыми условиями использования территорий**

Прохождение границы		Описание прохождения границы
от точки	до точки	
1	2	3
481	482	-
482	483	-
483	484	-
484	485	-
485	486	-
486	487	-
487	488	-
488	489	-
489	490	-
490	491	-
491	492	-
492	493	-
493	494	-
494	495	-
495	496	-
496	497	-

**Текстовое описание местоположения границ  
населенных пунктов, территориальных зон, особо охраняемых природных  
территорий, зон с особыми условиями использования территорий**

Прохождение границы		Описание прохождения границы
от точки	до точки	
1	2	3
497	498	-
498	499	-
499	500	-
500	501	-
501	502	-
502	503	-
503	471	-
504	505	-
505	506	-
506	507	-
507	508	-
508	509	-
509	510	-
510	511	-
511	512	-
512	513	-



**Текстовое описание местоположения границ  
населенных пунктов, территориальных зон, особо охраняемых природных  
территорий, зон с особыми условиями использования территорий**

Прохождение границы		Описание прохождения границы
от точки	до точки	
1	2	3
513	504	-
514	515	-
515	516	-
516	517	-
517	518	-
518	519	-
519	520	-
520	521	-
521	522	-
522	523	-
523	524	-
524	525	-
525	526	-
526	527	-
527	528	-
528	529	-

**Текстовое описание местоположения границ  
населенных пунктов, территориальных зон, особо охраняемых природных  
территорий, зон с особыми условиями использования территорий**

Прохождение границы		Описание прохождения границы
от точки	до точки	
1	2	3
529	530	-
530	531	-
531	532	-
532	533	-
533	534	-
534	535	-
535	536	-
536	537	-
537	538	-
538	539	-
539	540	-
540	541	-
541	542	-
542	543	-
543	544	-
544	545	-

**Текстовое описание местоположения границ  
населенных пунктов, территориальных зон, особо охраняемых природных  
территорий, зон с особыми условиями использования территорий**

Прохождение границы		Описание прохождения границы
от точки	до точки	
1	2	3
545	546	-
546	547	-
547	548	-
548	549	-
549	550	-
550	551	-
551	552	-
552	553	-
553	514	-
554	555	-
555	556	-
556	557	-
557	558	-
558	559	-
559	560	-
560	561	-

**Текстовое описание местоположения границ  
населенных пунктов, территориальных зон, особо охраняемых природных  
территорий, зон с особыми условиями использования территорий**

Прохождение границы		Описание прохождения границы
от точки	до точки	
1	2	3
561	562	-
562	563	-
563	564	-
564	565	-
565	566	-
566	567	-
567	568	-
568	554	-
569	570	-
570	571	-
571	572	-
572	573	-
573	574	-
574	575	-
575	576	-
576	577	-

**Текстовое описание местоположения границ  
населенных пунктов, территориальных зон, особо охраняемых природных  
территорий, зон с особыми условиями использования территорий**

Прохождение границы		Описание прохождения границы
от точки	до точки	
1	2	3
577	578	-
578	579	-
579	569	-
580	581	-
581	582	-
582	583	-
583	584	-
584	585	-
585	586	-
586	587	-
587	588	-
588	589	-
589	590	-
590	580	-
591	592	-
592	593	-

**Текстовое описание местоположения границ  
населенных пунктов, территориальных зон, особо охраняемых природных  
территорий, зон с особыми условиями использования территорий**

Прохождение границы		Описание прохождения границы
от точки	до точки	
1	2	3
593	594	-
594	595	-
595	591	-
596	597	-
597	598	-
598	599	-
599	600	-
600	601	-
601	602	-
602	603	-
603	604	-
604	605	-
605	606	-
606	607	-
607	596	-
608	609	-

**Текстовое описание местоположения границ  
населенных пунктов, территориальных зон, особо охраняемых природных  
территорий, зон с особыми условиями использования территорий**

Прохождение границы		Описание прохождения границы
от точки	до точки	
1	2	3
609	610	-
610	611	-
611	612	-
612	613	-
613	614	-
614	615	-
615	608	-
616	617	-
617	618	-
618	619	-
619	620	-
620	621	-
621	622	-
622	623	-
623	616	-
624	625	-

**Текстовое описание местоположения границ  
населенных пунктов, территориальных зон, особо охраняемых природных  
территорий, зон с особыми условиями использования территорий**

Прохождение границы		Описание прохождения границы
от точки	до точки	
1	2	3
625	626	-
626	627	-
627	628	-
628	629	-
629	630	-
630	631	-
631	624	-
632	633	-
633	634	-
634	635	-
635	636	-
636	637	-
637	638	-
638	639	-
639	640	-
640	641	-



**Текстовое описание местоположения границ  
населенных пунктов, территориальных зон, особо охраняемых природных  
территорий, зон с особыми условиями использования территорий**

Прохождение границы		Описание прохождения границы
от точки	до точки	
1	2	3
641	632	-
642	643	-
643	644	-
644	645	-
645	646	-
646	647	-
647	642	-
648	649	-
649	650	-
650	651	-
651	648	-
652	653	-
653	654	-
654	655	-
655	656	-
656	657	-

**Текстовое описание местоположения границ  
населенных пунктов, территориальных зон, особо охраняемых природных  
территорий, зон с особыми условиями использования территорий**

Прохождение границы		Описание прохождения границы
от точки	до точки	
1	2	3
657	658	-
658	659	-
659	652	-
660	661	-
661	662	-
662	663	-
663	664	-
664	665	-
665	666	-
666	667	-
667	668	-
668	669	-
669	670	-
670	671	-
671	672	-
672	673	-

**Текстовое описание местоположения границ  
населенных пунктов, территориальных зон, особо охраняемых природных  
территорий, зон с особыми условиями использования территорий**

Прохождение границы		Описание прохождения границы
от точки	до точки	
1	2	3
673	660	-
674	675	-
675	676	-
676	677	-
677	674	-
678	679	-
679	680	-
680	681	-
681	682	-
682	683	-
683	684	-
684	685	-
685	686	-
686	687	-
687	688	-
688	689	-

**Текстовое описание местоположения границ  
населенных пунктов, территориальных зон, особо охраняемых природных  
территорий, зон с особыми условиями использования территорий**

Прохождение границы		Описание прохождения границы
от точки	до точки	
1	2	3
689	690	-
690	691	-
691	692	-
692	693	-
693	694	-
694	695	-
695	696	-
696	697	-
697	698	-
698	699	-
699	700	-
700	701	-
701	702	-
702	703	-
703	704	-
704	705	-

**Текстовое описание местоположения границ  
населенных пунктов, территориальных зон, особо охраняемых природных  
территорий, зон с особыми условиями использования территорий**

Прохождение границы		Описание прохождения границы
от точки	до точки	
1	2	3
705	706	-
706	707	-
707	708	-
708	709	-
709	710	-
710	711	-
711	712	-
712	713	-
713	714	-
714	715	-
715	716	-
716	717	-
717	718	-
718	719	-
719	720	-
720	721	-

**Текстовое описание местоположения границ  
населенных пунктов, территориальных зон, особо охраняемых природных  
территорий, зон с особыми условиями использования территорий**

Прохождение границы		Описание прохождения границы
от точки	до точки	
1	2	3
721	722	-
722	723	-
723	724	-
724	678	-
725	726	-
726	727	-
727	728	-
728	729	-
729	730	-
730	731	-
731	732	-
732	733	-
733	734	-
734	735	-
735	736	-
736	737	-

**Текстовое описание местоположения границ  
населенных пунктов, территориальных зон, особо охраняемых природных  
территорий, зон с особыми условиями использования территорий**

Прохождение границы		Описание прохождения границы
от точки	до точки	
1	2	3
737	738	-
738	739	-
739	740	-
740	741	-
741	742	-
742	743	-
743	744	-
744	745	-
745	746	-
746	747	-
747	748	-
748	749	-
749	750	-
750	751	-
751	752	-
752	753	-

**Текстовое описание местоположения границ  
населенных пунктов, территориальных зон, особо охраняемых природных  
территорий, зон с особыми условиями использования территорий**

Прохождение границы		Описание прохождения границы
от точки	до точки	
1	2	3
753	754	-
754	755	-
755	756	-
756	757	-
757	758	-
758	759	-
759	760	-
760	761	-
761	762	-
762	763	-
763	764	-
764	765	-
765	766	-
766	767	-
767	768	-
768	769	-



**Текстовое описание местоположения границ  
населенных пунктов, территориальных зон, особо охраняемых природных  
территорий, зон с особыми условиями использования территорий**

Прохождение границы		Описание прохождения границы
от точки	до точки	
1	2	3
769	770	-
770	771	-
771	772	-
772	773	-
773	774	-
774	775	-
775	776	-
776	777	-
777	778	-
778	779	-
779	780	-
780	781	-
781	782	-
782	783	-
783	784	-
784	785	-

**Текстовое описание местоположения границ  
населенных пунктов, территориальных зон, особо охраняемых природных  
территорий, зон с особыми условиями использования территорий**

Прохождение границы		Описание прохождения границы
от точки	до точки	
1	2	3
785	786	-
786	787	-
787	788	-
788	789	-
789	790	-
790	791	-
791	792	-
792	793	-
793	794	-
794	795	-
795	796	-
796	797	-
797	798	-
798	799	-
799	800	-
800	801	-

**Текстовое описание местоположения границ  
населенных пунктов, территориальных зон, особо охраняемых природных  
территорий, зон с особыми условиями использования территорий**

Прохождение границы		Описание прохождения границы
от точки	до точки	
1	2	3
801	802	-
802	803	-
803	804	-
804	805	-
805	806	-
806	807	-
807	808	-
808	809	-
809	810	-
810	811	-
811	812	-
812	813	-
813	814	-
814	815	-
815	816	-
816	817	-

**Текстовое описание местоположения границ  
населенных пунктов, территориальных зон, особо охраняемых природных  
территорий, зон с особыми условиями использования территорий**

Прохождение границы		Описание прохождения границы
от точки	до точки	
1	2	3
817	818	-
818	819	-
819	820	-
820	821	-
821	822	-
822	823	-
823	824	-
824	825	-
825	826	-
826	827	-
827	828	-
828	829	-
829	830	-
830	831	-
831	832	-
832	833	-

**Текстовое описание местоположения границ  
населенных пунктов, территориальных зон, особо охраняемых природных  
территорий, зон с особыми условиями использования территорий**

Прохождение границы		Описание прохождения границы
от точки	до точки	
1	2	3
833	834	-
834	835	-
835	836	-
836	837	-
837	838	-
838	839	-
839	840	-
840	841	-
841	842	-
842	843	-
843	844	-
844	845	-
845	846	-
846	847	-
847	848	-
848	849	-

**Текстовое описание местоположения границ  
населенных пунктов, территориальных зон, особо охраняемых природных  
территорий, зон с особыми условиями использования территорий**

Прохождение границы		Описание прохождения границы
от точки	до точки	
1	2	3
849	850	-
850	851	-
851	852	-
852	853	-
853	854	-
854	855	-
855	856	-
856	857	-
857	858	-
858	859	-
859	860	-
860	861	-
861	862	-
862	863	-
863	864	-
864	865	-

**Текстовое описание местоположения границ  
населенных пунктов, территориальных зон, особо охраняемых природных  
территорий, зон с особыми условиями использования территорий**

Прохождение границы		Описание прохождения границы
от точки	до точки	
1	2	3
865	866	-
866	867	-
867	868	-
868	869	-
869	870	-
870	871	-
871	872	-
872	873	-
873	874	-
874	875	-
875	876	-
876	877	-
877	878	-
878	879	-
879	880	-
880	881	-

**Текстовое описание местоположения границ  
населенных пунктов, территориальных зон, особо охраняемых природных  
территорий, зон с особыми условиями использования территорий**

Прохождение границы		Описание прохождения границы
от точки	до точки	
1	2	3
881	882	-
882	883	-
883	884	-
884	885	-
885	886	-
886	887	-
887	888	-
888	889	-
889	890	-
890	891	-
891	892	-
892	893	-
893	894	-
894	895	-
895	896	-
896	897	-



**Текстовое описание местоположения границ  
населенных пунктов, территориальных зон, особо охраняемых природных  
территорий, зон с особыми условиями использования территорий**

Прохождение границы		Описание прохождения границы
от точки	до точки	
1	2	3
897	898	-
898	899	-
899	900	-
900	901	-
901	902	-
902	903	-
903	904	-
904	905	-
905	906	-
906	907	-
907	908	-
908	909	-
909	910	-
910	911	-
911	912	-
912	913	-

**Текстовое описание местоположения границ  
населенных пунктов, территориальных зон, особо охраняемых природных  
территорий, зон с особыми условиями использования территорий**

Прохождение границы		Описание прохождения границы
от точки	до точки	
1	2	3
913	914	-
914	915	-
915	916	-
916	917	-
917	918	-
918	919	-
919	920	-
920	921	-
921	922	-
922	923	-
923	924	-
924	925	-
925	926	-
926	927	-
927	928	-
928	929	-

**Текстовое описание местоположения границ  
населенных пунктов, территориальных зон, особо охраняемых природных  
территорий, зон с особыми условиями использования территорий**

Прохождение границы		Описание прохождения границы
от точки	до точки	
1	2	3
929	930	-
930	931	-
931	932	-
932	933	-
933	934	-
934	935	-
935	936	-
936	937	-
937	938	-
938	939	-
939	940	-
940	941	-
941	942	-
942	943	-
943	944	-
944	945	-

**Текстовое описание местоположения границ  
населенных пунктов, территориальных зон, особо охраняемых природных  
территорий, зон с особыми условиями использования территорий**

Прохождение границы		Описание прохождения границы
от точки	до точки	
1	2	3
945	946	-
946	947	-
947	948	-
948	949	-
949	950	-
950	951	-
951	952	-
952	953	-
953	954	-
954	955	-
955	956	-
956	957	-
957	958	-
958	959	-
959	960	-
960	961	-

**Текстовое описание местоположения границ  
населенных пунктов, территориальных зон, особо охраняемых природных  
территорий, зон с особыми условиями использования территорий**

Прохождение границы		Описание прохождения границы
от точки	до точки	
1	2	3
961	962	-
962	963	-
963	964	-
964	965	-
965	966	-
966	967	-
967	968	-
968	969	-
969	970	-
970	971	-
971	972	-
972	973	-
973	974	-
974	975	-
975	976	-
976	977	-

**Текстовое описание местоположения границ  
населенных пунктов, территориальных зон, особо охраняемых природных  
территорий, зон с особыми условиями использования территорий**

Прохождение границы		Описание прохождения границы
от точки	до точки	
1	2	3
977	978	-
978	979	-
979	980	-
980	981	-
981	982	-
982	983	-
983	984	-
984	985	-
985	986	-
986	987	-
987	988	-
988	989	-
989	990	-
990	991	-
991	992	-
992	993	-

**Текстовое описание местоположения границ  
населенных пунктов, территориальных зон, особо охраняемых природных  
территорий, зон с особыми условиями использования территорий**

Прохождение границы		Описание прохождения границы
от точки	до точки	
1	2	3
993	994	-
994	995	-
995	996	-
996	997	-
997	998	-
998	999	-
999	1000	-
1000	1001	-
1001	1002	-
1002	1003	-
1003	1004	-
1004	1005	-
1005	1006	-
1006	1007	-
1007	1008	-
1008	1009	-

**Текстовое описание местоположения границ  
населенных пунктов, территориальных зон, особо охраняемых природных  
территорий, зон с особыми условиями использования территорий**

Прохождение границы		Описание прохождения границы
от точки	до точки	
1	2	3
1009	1010	-
1010	1011	-
1011	1012	-
1012	1013	-
1013	1014	-
1014	1015	-
1015	1016	-
1016	1017	-
1017	1018	-
1018	1019	-
1019	1020	-
1020	1021	-
1021	1022	-
1022	1023	-
1023	1024	-
1024	1025	-



**Текстовое описание местоположения границ  
населенных пунктов, территориальных зон, особо охраняемых природных  
территорий, зон с особыми условиями использования территорий**

Прохождение границы		Описание прохождения границы
от точки	до точки	
1	2	3
1025	1026	-
1026	1027	-
1027	1028	-
1028	1029	-
1029	1030	-
1030	1031	-
1031	1032	-
1032	1033	-
1033	1034	-
1034	1035	-
1035	1036	-
1036	1037	-
1037	1038	-
1038	1039	-
1039	1040	-
1040	1041	-

**Текстовое описание местоположения границ  
населенных пунктов, территориальных зон, особо охраняемых природных  
территорий, зон с особыми условиями использования территорий**

Прохождение границы		Описание прохождения границы
от точки	до точки	
1	2	3
1041	1042	-
1042	1043	-
1043	1044	-
1044	1045	-
1045	1046	-
1046	1047	-
1047	1048	-
1048	1049	-
1049	1050	-
1050	1051	-
1051	1052	-
1052	1053	-
1053	1054	-
1054	1055	-
1055	1056	-
1056	1057	-

**Текстовое описание местоположения границ  
населенных пунктов, территориальных зон, особо охраняемых природных  
территорий, зон с особыми условиями использования территорий**

Прохождение границы		Описание прохождения границы
от точки	до точки	
1	2	3
1057	1058	-
1058	1059	-
1059	1060	-
1060	1061	-
1061	1062	-
1062	1063	-
1063	1064	-
1064	1065	-
1065	1066	-
1066	1067	-
1067	1068	-
1068	1069	-
1069	1070	-
1070	1071	-
1071	1072	-
1072	1073	-

**Текстовое описание местоположения границ  
населенных пунктов, территориальных зон, особо охраняемых природных  
территорий, зон с особыми условиями использования территорий**

Прохождение границы		Описание прохождения границы
от точки	до точки	
1	2	3
1073	1074	-
1074	1075	-
1075	1076	-
1076	1077	-
1077	1078	-
1078	1079	-
1079	1080	-
1080	1081	-
1081	1082	-
1082	1083	-
1083	1084	-
1084	1085	-
1085	1086	-
1086	1087	-
1087	1088	-
1088	1089	-

**Текстовое описание местоположения границ  
населенных пунктов, территориальных зон, особо охраняемых природных  
территорий, зон с особыми условиями использования территорий**

Прохождение границы		Описание прохождения границы
от точки	до точки	
1	2	3
1089	1090	-
1090	1091	-
1091	1092	-
1092	1093	-
1093	1094	-
1094	1095	-
1095	1096	-
1096	1097	-
1097	1098	-
1098	1099	-
1099	1100	-
1100	1101	-
1101	1102	-
1102	1103	-
1103	1104	-
1104	1105	-

**Текстовое описание местоположения границ  
населенных пунктов, территориальных зон, особо охраняемых природных  
территорий, зон с особыми условиями использования территорий**

Прохождение границы		Описание прохождения границы
от точки	до точки	
1	2	3
1105	1106	-
1106	1107	-
1107	1108	-
1108	1109	-
1109	1110	-
1110	1111	-
1111	1112	-
1112	1113	-
1113	1114	-
1114	1115	-
1115	1116	-
1116	1117	-
1117	1118	-
1118	1119	-
1119	1120	-
1120	1121	-

**Текстовое описание местоположения границ  
населенных пунктов, территориальных зон, особо охраняемых природных  
территорий, зон с особыми условиями использования территорий**

Прохождение границы		Описание прохождения границы
от точки	до точки	
1	2	3
1121	1122	-
1122	1123	-
1123	1124	-
1124	1125	-
1125	1126	-
1126	1127	-
1127	1128	-
1128	1129	-
1129	1130	-
1130	1131	-
1131	1132	-
1132	1133	-
1133	1134	-
1134	1135	-
1135	1136	-
1136	1137	-

**Текстовое описание местоположения границ  
населенных пунктов, территориальных зон, особо охраняемых природных  
территорий, зон с особыми условиями использования территорий**

Прохождение границы		Описание прохождения границы
от точки	до точки	
1	2	3
1137	1138	-
1138	1139	-
1139	1140	-
1140	1141	-
1141	1142	-
1142	1143	-
1143	1144	-
1144	1145	-
1145	1146	-
1146	1147	-
1147	1148	-
1148	1149	-
1149	1150	-
1150	1151	-
1151	1152	-
1152	1153	-



**Текстовое описание местоположения границ  
населенных пунктов, территориальных зон, особо охраняемых природных  
территорий, зон с особыми условиями использования территорий**

Прохождение границы		Описание прохождения границы
от точки	до точки	
1	2	3
1153	1154	-
1154	1155	-
1155	1156	-
1156	1157	-
1157	1158	-
1158	1159	-
1159	1160	-
1160	1161	-
1161	1162	-
1162	1163	-
1163	1164	-
1164	1165	-
1165	1166	-
1166	1167	-
1167	1168	-
1168	1169	-

**Текстовое описание местоположения границ  
населенных пунктов, территориальных зон, особо охраняемых природных  
территорий, зон с особыми условиями использования территорий**

Прохождение границы		Описание прохождения границы
от точки	до точки	
1	2	3
1169	1170	-
1170	1171	-
1171	1172	-
1172	1173	-
1173	1174	-
1174	1175	-
1175	1176	-
1176	1177	-
1177	1178	-
1178	1179	-
1179	1180	-
1180	1181	-
1181	1182	-
1182	1183	-
1183	1184	-
1184	1185	-

**Текстовое описание местоположения границ  
населенных пунктов, территориальных зон, особо охраняемых природных  
территорий, зон с особыми условиями использования территорий**

Прохождение границы		Описание прохождения границы
от точки	до точки	
1	2	3
1185	1186	-
1186	1187	-
1187	1188	-
1188	1189	-
1189	1190	-
1190	1191	-
1191	1192	-
1192	1193	-
1193	1194	-
1194	1195	-
1195	1196	-
1196	1197	-
1197	1198	-
1198	1199	-
1199	1200	-
1200	1201	-

**Текстовое описание местоположения границ  
населенных пунктов, территориальных зон, особо охраняемых природных  
территорий, зон с особыми условиями использования территорий**

Прохождение границы		Описание прохождения границы
от точки	до точки	
1	2	3
1201	1202	-
1202	1203	-
1203	1204	-
1204	1205	-
1205	1206	-
1206	1207	-
1207	1208	-
1208	1209	-
1209	1210	-
1210	1211	-
1211	1212	-
1212	1213	-
1213	1214	-
1214	1215	-
1215	1216	-
1216	1217	-

**Текстовое описание местоположения границ  
населенных пунктов, территориальных зон, особо охраняемых природных  
территорий, зон с особыми условиями использования территорий**

Прохождение границы		Описание прохождения границы
от точки	до точки	
1	2	3
1217	1218	-
1218	1219	-
1219	1220	-
1220	1221	-
1221	1222	-
1222	1223	-
1223	1224	-
1224	1225	-
1225	1226	-
1226	1227	-
1227	1228	-
1228	1229	-
1229	1230	-
1230	1231	-
1231	1232	-
1232	1233	-

**Текстовое описание местоположения границ  
населенных пунктов, территориальных зон, особо охраняемых природных  
территорий, зон с особыми условиями использования территорий**

Прохождение границы		Описание прохождения границы
от точки	до точки	
1	2	3
1233	1234	-
1234	1235	-
1235	1236	-
1236	1237	-
1237	1238	-
1238	1239	-
1239	1240	-
1240	1241	-
1241	1242	-
1242	1243	-
1243	1244	-
1244	1245	-
1245	1246	-
1246	1247	-
1247	1248	-
1248	1249	-

**Текстовое описание местоположения границ  
населенных пунктов, территориальных зон, особо охраняемых природных  
территорий, зон с особыми условиями использования территорий**

Прохождение границы		Описание прохождения границы
от точки	до точки	
1	2	3
1249	1250	-
1250	1251	-
1251	1252	-
1252	1253	-
1253	1254	-
1254	1255	-
1255	1256	-
1256	1257	-
1257	1258	-
1258	1259	-
1259	1260	-
1260	1261	-
1261	1262	-
1262	1263	-
1263	1264	-
1264	1265	-

**Текстовое описание местоположения границ  
населенных пунктов, территориальных зон, особо охраняемых природных  
территорий, зон с особыми условиями использования территорий**

Прохождение границы		Описание прохождения границы
от точки	до точки	
1	2	3
1265	1266	-
1266	1267	-
1267	1268	-
1268	1269	-
1269	1270	-
1270	1271	-
1271	1272	-
1272	1273	-
1273	1274	-
1274	1275	-
1275	1276	-
1276	1277	-
1277	1278	-
1278	1279	-
1279	1280	-
1280	1281	-



**Текстовое описание местоположения границ  
населенных пунктов, территориальных зон, особо охраняемых природных  
территорий, зон с особыми условиями использования территорий**

Прохождение границы		Описание прохождения границы
от точки	до точки	
1	2	3
1281	1282	-
1282	1283	-
1283	1284	-
1284	1285	-
1285	1286	-
1286	1287	-
1287	1288	-
1288	1289	-
1289	1290	-
1290	1291	-
1291	1292	-
1292	1293	-
1293	1294	-
1294	1295	-
1295	1296	-
1296	1297	-

**Текстовое описание местоположения границ  
населенных пунктов, территориальных зон, особо охраняемых природных  
территорий, зон с особыми условиями использования территорий**

Прохождение границы		Описание прохождения границы
от точки	до точки	
1	2	3
1297	1298	-
1298	1299	-
1299	1300	-
1300	1301	-
1301	1302	-
1302	1303	-
1303	1304	-
1304	1305	-
1305	1306	-
1306	1307	-
1307	1308	-
1308	1309	-
1309	1310	-
1310	1311	-
1311	1312	-
1312	1313	-

**Текстовое описание местоположения границ  
населенных пунктов, территориальных зон, особо охраняемых природных  
территорий, зон с особыми условиями использования территорий**

Прохождение границы		Описание прохождения границы
от точки	до точки	
1	2	3
1313	1314	-
1314	1315	-
1315	1316	-
1316	1317	-
1317	1318	-
1318	1319	-
1319	1320	-
1320	1321	-
1321	1322	-
1322	1323	-
1323	1324	-
1324	1325	-
1325	1326	-
1326	1327	-
1327	1328	-
1328	1329	-

**Текстовое описание местоположения границ  
населенных пунктов, территориальных зон, особо охраняемых природных  
территорий, зон с особыми условиями использования территорий**

Прохождение границы		Описание прохождения границы
от точки	до точки	
1	2	3
1329	1330	-
1330	1331	-
1331	1332	-
1332	1333	-
1333	1334	-
1334	1335	-
1335	1336	-
1336	1337	-
1337	1338	-
1338	1339	-
1339	1340	-
1340	1341	-
1341	1342	-
1342	1343	-
1343	1344	-
1344	1345	-

**Текстовое описание местоположения границ  
населенных пунктов, территориальных зон, особо охраняемых природных  
территорий, зон с особыми условиями использования территорий**

Прохождение границы		Описание прохождения границы
от точки	до точки	
1	2	3
1345	1346	-
1346	1347	-
1347	1348	-
1348	1349	-
1349	1350	-
1350	1351	-
1351	1352	-
1352	1353	-
1353	1354	-
1354	1355	-
1355	1356	-
1356	1357	-
1357	1358	-
1358	1359	-
1359	1360	-
1360	1361	-

**Текстовое описание местоположения границ  
населенных пунктов, территориальных зон, особо охраняемых природных  
территорий, зон с особыми условиями использования территорий**

Прохождение границы		Описание прохождения границы
от точки	до точки	
1	2	3
1361	1362	-
1362	1363	-
1363	1364	-
1364	1365	-
1365	1366	-
1366	1367	-
1367	1368	-
1368	1369	-
1369	1370	-
1370	1371	-
1371	1372	-
1372	1373	-
1373	1374	-
1374	1375	-
1375	1376	-
1376	1377	-

**Текстовое описание местоположения границ  
населенных пунктов, территориальных зон, особо охраняемых природных  
территорий, зон с особыми условиями использования территорий**

Прохождение границы		Описание прохождения границы
от точки	до точки	
1	2	3
1377	1378	-
1378	1379	-
1379	1380	-
1380	1381	-
1381	1382	-
1382	1383	-
1383	1384	-
1384	1385	-
1385	1386	-
1386	1387	-
1387	1388	-
1388	1389	-
1389	1390	-
1390	1391	-
1391	1392	-
1392	1393	-

**Текстовое описание местоположения границ  
населенных пунктов, территориальных зон, особо охраняемых природных  
территорий, зон с особыми условиями использования территорий**

Прохождение границы		Описание прохождения границы
от точки	до точки	
1	2	3
1393	1394	-
1394	1395	-
1395	1396	-
1396	1397	-
1397	1398	-
1398	1399	-
1399	1400	-
1400	1401	-
1401	1402	-
1402	1403	-
1403	1404	-
1404	1405	-
1405	1406	-
1406	1407	-
1407	1408	-
1408	1409	-



**Текстовое описание местоположения границ  
населенных пунктов, территориальных зон, особо охраняемых природных  
территорий, зон с особыми условиями использования территорий**

Прохождение границы		Описание прохождения границы
от точки	до точки	
1	2	3
1409	1410	-
1410	1411	-
1411	1412	-
1412	1413	-
1413	1414	-
1414	1415	-
1415	1416	-
1416	1417	-
1417	1418	-
1418	1419	-
1419	1420	-
1420	1421	-
1421	1422	-
1422	1423	-
1423	1424	-
1424	1425	-

**Текстовое описание местоположения границ  
населенных пунктов, территориальных зон, особо охраняемых природных  
территорий, зон с особыми условиями использования территорий**

Прохождение границы		Описание прохождения границы
от точки	до точки	
1	2	3
1425	1426	-
1426	1427	-
1427	1428	-
1428	1429	-
1429	1430	-
1430	1431	-
1431	1432	-
1432	1433	-
1433	1434	-
1434	1435	-
1435	1436	-
1436	1437	-
1437	1438	-
1438	1439	-
1439	1440	-
1440	1441	-

**Текстовое описание местоположения границ  
населенных пунктов, территориальных зон, особо охраняемых природных  
территорий, зон с особыми условиями использования территорий**

Прохождение границы		Описание прохождения границы
от точки	до точки	
1	2	3
1441	1442	-
1442	1443	-
1443	1444	-
1444	1445	-
1445	1446	-
1446	1447	-
1447	1448	-
1448	1449	-
1449	1450	-
1450	1451	-
1451	1452	-
1452	1453	-
1453	1454	-
1454	1455	-
1455	1456	-
1456	1457	-

**Текстовое описание местоположения границ  
населенных пунктов, территориальных зон, особо охраняемых природных  
территорий, зон с особыми условиями использования территорий**

Прохождение границы		Описание прохождения границы
от точки	до точки	
1	2	3
1457	1458	-
1458	1459	-
1459	1460	-
1460	1461	-
1461	1462	-
1462	1463	-
1463	1464	-
1464	1465	-
1465	1466	-
1466	1467	-
1467	1468	-
1468	1469	-
1469	1470	-
1470	1471	-
1471	1472	-
1472	1473	-

**Текстовое описание местоположения границ  
населенных пунктов, территориальных зон, особо охраняемых природных  
территорий, зон с особыми условиями использования территорий**

Прохождение границы		Описание прохождения границы
от точки	до точки	
1	2	3
1473	1474	-
1474	1475	-
1475	1476	-
1476	1477	-
1477	1478	-
1478	1479	-
1479	1480	-
1480	1481	-
1481	1482	-
1482	1483	-
1483	1484	-
1484	1485	-
1485	1486	-
1486	1487	-
1487	1488	-
1488	1489	-

**Текстовое описание местоположения границ  
населенных пунктов, территориальных зон, особо охраняемых природных  
территорий, зон с особыми условиями использования территорий**

Прохождение границы		Описание прохождения границы
от точки	до точки	
1	2	3
1489	1490	-
1490	1491	-
1491	1492	-
1492	1493	-
1493	1494	-
1494	1495	-
1495	1496	-
1496	1497	-
1497	1498	-
1498	1499	-
1499	1500	-
1500	1501	-
1501	1502	-
1502	1503	-
1503	1504	-
1504	1505	-

**Текстовое описание местоположения границ  
населенных пунктов, территориальных зон, особо охраняемых природных  
территорий, зон с особыми условиями использования территорий**

Прохождение границы		Описание прохождения границы
от точки	до точки	
1	2	3
1505	1506	-
1506	1507	-
1507	1508	-
1508	1509	-
1509	1510	-
1510	1511	-
1511	1512	-
1512	1513	-
1513	1514	-
1514	1515	-
1515	1516	-
1516	1517	-
1517	1518	-
1518	1519	-
1519	1520	-
1520	1521	-

**Текстовое описание местоположения границ  
населенных пунктов, территориальных зон, особо охраняемых природных  
территорий, зон с особыми условиями использования территорий**

Прохождение границы		Описание прохождения границы
от точки	до точки	
1	2	3
1521	1522	-
1522	1523	-
1523	1524	-
1524	1525	-
1525	1526	-
1526	1527	-
1527	1528	-
1528	1529	-
1529	1530	-
1530	1531	-
1531	1532	-
1532	1533	-
1533	1534	-
1534	1535	-
1535	1536	-
1536	1537	-



**Текстовое описание местоположения границ  
населенных пунктов, территориальных зон, особо охраняемых природных  
территорий, зон с особыми условиями использования территорий**

Прохождение границы		Описание прохождения границы
от точки	до точки	
1	2	3
1537	1538	-
1538	1539	-
1539	1540	-
1540	1541	-
1541	1542	-
1542	1543	-
1543	1544	-
1544	1545	-
1545	1546	-
1546	1547	-
1547	1548	-
1548	1549	-
1549	1550	-
1550	1551	-
1551	1552	-
1552	1553	-

**Текстовое описание местоположения границ  
населенных пунктов, территориальных зон, особо охраняемых природных  
территорий, зон с особыми условиями использования территорий**

Прохождение границы		Описание прохождения границы
от точки	до точки	
1	2	3
1553	1554	-
1554	1555	-
1555	1556	-
1556	1557	-
1557	1558	-
1558	1559	-
1559	1560	-
1560	1561	-
1561	1562	-
1562	1563	-
1563	1564	-
1564	1565	-
1565	1566	-
1566	1567	-
1567	1568	-
1568	1569	-

**Текстовое описание местоположения границ  
населенных пунктов, территориальных зон, особо охраняемых природных  
территорий, зон с особыми условиями использования территорий**

Прохождение границы		Описание прохождения границы
от точки	до точки	
1	2	3
1569	1570	-
1570	1571	-
1571	1572	-
1572	1573	-
1573	1574	-
1574	1575	-
1575	1576	-
1576	1577	-
1577	1578	-
1578	1579	-
1579	1580	-
1580	1581	-
1581	1582	-
1582	1583	-
1583	1584	-
1584	1585	-

**Текстовое описание местоположения границ  
населенных пунктов, территориальных зон, особо охраняемых природных  
территорий, зон с особыми условиями использования территорий**

Прохождение границы		Описание прохождения границы
от точки	до точки	
1	2	3
1585	1586	-
1586	1587	-
1587	1588	-
1588	1589	-
1589	1590	-
1590	1591	-
1591	1592	-
1592	1593	-
1593	1594	-
1594	1595	-
1595	1596	-
1596	1597	-
1597	1598	-
1598	1599	-
1599	1600	-
1600	1601	-

**Текстовое описание местоположения границ  
населенных пунктов, территориальных зон, особо охраняемых природных  
территорий, зон с особыми условиями использования территорий**

Прохождение границы		Описание прохождения границы
от точки	до точки	
1	2	3
1601	1602	-
1602	1603	-
1603	1604	-
1604	1605	-
1605	1606	-
1606	1607	-
1607	1608	-
1608	1609	-
1609	1610	-
1610	1611	-
1611	1612	-
1612	1613	-
1613	1614	-
1614	1615	-
1615	1616	-
1616	1617	-

**Текстовое описание местоположения границ  
населенных пунктов, территориальных зон, особо охраняемых природных  
территорий, зон с особыми условиями использования территорий**

Прохождение границы		Описание прохождения границы
от точки	до точки	
1	2	3
1617	1618	-
1618	1619	-
1619	1620	-
1620	1621	-
1621	1622	-
1622	1623	-
1623	1624	-
1624	1625	-
1625	1626	-
1626	1627	-
1627	1628	-
1628	1629	-
1629	1630	-
1630	1631	-
1631	1632	-
1632	1633	-

**Текстовое описание местоположения границ  
населенных пунктов, территориальных зон, особо охраняемых природных  
территорий, зон с особыми условиями использования территорий**

Прохождение границы		Описание прохождения границы
от точки	до точки	
1	2	3
1633	1634	-
1634	1635	-
1635	1636	-
1636	1637	-
1637	1638	-
1638	1639	-
1639	1640	-
1640	1641	-
1641	1642	-
1642	1643	-
1643	1644	-
1644	1645	-
1645	1646	-
1646	1647	-
1647	1648	-
1648	1649	-

**Текстовое описание местоположения границ  
населенных пунктов, территориальных зон, особо охраняемых природных  
территорий, зон с особыми условиями использования территорий**

Прохождение границы		Описание прохождения границы
от точки	до точки	
1	2	3
1649	1650	-
1650	1651	-
1651	1652	-
1652	1653	-
1653	1654	-
1654	1655	-
1655	1656	-
1656	1657	-
1657	1658	-
1658	1659	-
1659	1660	-
1660	1661	-
1661	1662	-
1662	1663	-
1663	1664	-
1664	1665	-



**Текстовое описание местоположения границ  
населенных пунктов, территориальных зон, особо охраняемых природных  
территорий, зон с особыми условиями использования территорий**

Прохождение границы		Описание прохождения границы
от точки	до точки	
1	2	3
1665	1666	-
1666	1667	-
1667	1668	-
1668	1669	-
1669	1670	-
1670	1671	-
1671	1672	-
1672	1673	-
1673	1674	-
1674	1675	-
1675	1676	-
1676	1677	-
1677	1678	-
1678	1679	-
1679	1680	-
1680	1681	-

**Текстовое описание местоположения границ  
населенных пунктов, территориальных зон, особо охраняемых природных  
территорий, зон с особыми условиями использования территорий**

Прохождение границы		Описание прохождения границы
от точки	до точки	
1	2	3
1681	1682	-
1682	1683	-
1683	1684	-
1684	1685	-
1685	1686	-
1686	1687	-
1687	1688	-
1688	1689	-
1689	1690	-
1690	1691	-
1691	1692	-
1692	1693	-
1693	1694	-
1694	1695	-
1695	1696	-
1696	1697	-

**Текстовое описание местоположения границ  
населенных пунктов, территориальных зон, особо охраняемых природных  
территорий, зон с особыми условиями использования территорий**

Прохождение границы		Описание прохождения границы
от точки	до точки	
1	2	3
1697	1698	-
1698	1699	-
1699	1700	-
1700	1701	-
1701	1702	-
1702	1703	-
1703	1704	-
1704	1705	-
1705	1706	-
1706	1707	-
1707	1708	-
1708	1709	-
1709	1710	-
1710	1711	-
1711	1712	-
1712	1713	-

**Текстовое описание местоположения границ  
населенных пунктов, территориальных зон, особо охраняемых природных  
территорий, зон с особыми условиями использования территорий**

Прохождение границы		Описание прохождения границы
от точки	до точки	
1	2	3
1713	1714	-
1714	1715	-
1715	1716	-
1716	1717	-
1717	1718	-
1718	1719	-
1719	1720	-
1720	1721	-
1721	1722	-
1722	1723	-
1723	1724	-
1724	1725	-
1725	1726	-
1726	1727	-
1727	1728	-
1728	1729	-

**Текстовое описание местоположения границ  
населенных пунктов, территориальных зон, особо охраняемых природных  
территорий, зон с особыми условиями использования территорий**

Прохождение границы		Описание прохождения границы
от точки	до точки	
1	2	3
1729	1730	-
1730	1731	-
1731	1732	-
1732	1733	-
1733	1734	-
1734	1735	-
1735	1736	-
1736	1737	-
1737	1738	-
1738	1739	-
1739	1740	-
1740	1741	-
1741	1742	-
1742	1743	-
1743	1744	-
1744	725	-

**Текстовое описание местоположения границ  
населенных пунктов, территориальных зон, особо охраняемых природных  
территорий, зон с особыми условиями использования территорий**

Прохождение границы		Описание прохождения границы
от точки	до точки	
1	2	3
1745	1746	-
1746	1747	-
1747	1748	-
1748	1749	-
1749	1750	-
1750	1751	-
1751	1752	-
1752	1753	-
1753	1754	-
1754	1755	-
1755	1756	-
1756	1757	-
1757	1758	-
1758	1759	-
1759	1760	-
1760	1761	-

**Текстовое описание местоположения границ  
населенных пунктов, территориальных зон, особо охраняемых природных  
территорий, зон с особыми условиями использования территорий**

Прохождение границы		Описание прохождения границы
от точки	до точки	
1	2	3
1761	1762	-
1762	1763	-
1763	1764	-
1764	1765	-
1765	1766	-
1766	1767	-
1767	1768	-
1768	1769	-
1769	1770	-
1770	1771	-
1771	1772	-
1772	1773	-
1773	1774	-
1774	1775	-
1775	1776	-
1776	1777	-

**Текстовое описание местоположения границ  
населенных пунктов, территориальных зон, особо охраняемых природных  
территорий, зон с особыми условиями использования территорий**

Прохождение границы		Описание прохождения границы
от точки	до точки	
1	2	3
1777	1778	-
1778	1779	-
1779	1780	-
1780	1781	-
1781	1782	-
1782	1783	-
1783	1784	-
1784	1785	-
1785	1786	-
1786	1787	-
1787	1788	-
1788	1789	-
1789	1790	-
1790	1791	-
1791	1792	-
1792	1793	-



**Текстовое описание местоположения границ  
населенных пунктов, территориальных зон, особо охраняемых природных  
территорий, зон с особыми условиями использования территорий**

Прохождение границы		Описание прохождения границы
от точки	до точки	
1	2	3
1793	1794	-
1794	1795	-
1795	1796	-
1796	1797	-
1797	1798	-
1798	1799	-
1799	1800	-
1800	1801	-
1801	1745	-
1802	1803	-
1803	1804	-
1804	1805	-
1805	1806	-
1806	1807	-
1807	1808	-
1808	1809	-

**Текстовое описание местоположения границ  
населенных пунктов, территориальных зон, особо охраняемых природных  
территорий, зон с особыми условиями использования территорий**

Прохождение границы		Описание прохождения границы
от точки	до точки	
1	2	3
1809	1810	-
1810	1811	-
1811	1812	-
1812	1813	-
1813	1814	-
1814	1815	-
1815	1816	-
1816	1817	-
1817	1818	-
1818	1819	-
1819	1820	-
1820	1821	-
1821	1822	-
1822	1823	-
1823	1824	-
1824	1825	-

**Текстовое описание местоположения границ  
населенных пунктов, территориальных зон, особо охраняемых природных  
территорий, зон с особыми условиями использования территорий**

Прохождение границы		Описание прохождения границы
от точки	до точки	
1	2	3
1825	1826	-
1826	1827	-
1827	1828	-
1828	1829	-
1829	1830	-
1830	1831	-
1831	1832	-
1832	1833	-
1833	1834	-
1834	1835	-
1835	1836	-
1836	1837	-
1837	1838	-
1838	1839	-
1839	1840	-
1840	1841	-

**Текстовое описание местоположения границ  
населенных пунктов, территориальных зон, особо охраняемых природных  
территорий, зон с особыми условиями использования территорий**

Прохождение границы		Описание прохождения границы
от точки	до точки	
1	2	3
1841	1842	-
1842	1843	-
1843	1844	-
1844	1845	-
1845	1846	-
1846	1847	-
1847	1848	-
1848	1849	-
1849	1850	-
1850	1851	-
1851	1852	-
1852	1853	-
1853	1854	-
1854	1855	-
1855	1856	-
1856	1857	-

**Текстовое описание местоположения границ  
населенных пунктов, территориальных зон, особо охраняемых природных  
территорий, зон с особыми условиями использования территорий**

Прохождение границы		Описание прохождения границы
от точки	до точки	
1	2	3
1857	1858	-
1858	1859	-
1859	1860	-
1860	1861	-
1861	1862	-
1862	1863	-
1863	1864	-
1864	1865	-
1865	1866	-
1866	1867	-
1867	1868	-
1868	1869	-
1869	1870	-
1870	1871	-
1871	1872	-
1872	1873	-

**Текстовое описание местоположения границ  
населенных пунктов, территориальных зон, особо охраняемых природных  
территорий, зон с особыми условиями использования территорий**

Прохождение границы		Описание прохождения границы
от точки	до точки	
1	2	3
1873	1874	-
1874	1875	-
1875	1876	-
1876	1877	-
1877	1878	-
1878	1879	-
1879	1880	-
1880	1881	-
1881	1882	-
1882	1883	-
1883	1884	-
1884	1885	-
1885	1802	-
1886	1887	-
1887	1888	-
1888	1889	-

**Текстовое описание местоположения границ  
населенных пунктов, территориальных зон, особо охраняемых природных  
территорий, зон с особыми условиями использования территорий**

Прохождение границы		Описание прохождения границы
от точки	до точки	
1	2	3
1889	1890	-
1890	1891	-
1891	1892	-
1892	1893	-
1893	1894	-
1894	1895	-
1895	1896	-
1896	1897	-
1897	1898	-
1898	1899	-
1899	1900	-
1900	1901	-
1901	1902	-
1902	1903	-
1903	1904	-
1904	1886	-

**Текстовое описание местоположения границ  
населенных пунктов, территориальных зон, особо охраняемых природных  
территорий, зон с особыми условиями использования территорий**

Прохождение границы		Описание прохождения границы
от точки	до точки	
1	2	3
1905	1906	-
1906	1907	-
1907	1908	-
1908	1905	-
1909	1910	-
1910	1911	-
1911	1912	-
1912	1909	-
1913	1914	-
1914	1915	-
1915	1916	-
1916	1913	-
1917	1918	-
1918	1919	-
1919	1920	-
1920	1917	-



**Текстовое описание местоположения границ  
населенных пунктов, территориальных зон, особо охраняемых природных  
территорий, зон с особыми условиями использования территорий**

Прохождение границы		Описание прохождения границы
от точки	до точки	
1	2	3
1921	1922	-
1922	1923	-
1923	1924	-
1924	1921	-
1925	1926	-
1926	1927	-
1927	1928	-
1928	1925	-
1929	1930	-
1930	1931	-
1931	1932	-
1932	1929	-
1933	1934	-
1934	1935	-
1935	1936	-
1936	1933	-

**Текстовое описание местоположения границ  
населенных пунктов, территориальных зон, особо охраняемых природных  
территорий, зон с особыми условиями использования территорий**

Прохождение границы		Описание прохождения границы
от точки	до точки	
1	2	3
1937	1938	-
1938	1939	-
1939	1940	-
1940	1937	-
1941	1942	-
1942	1943	-
1943	1944	-
1944	1941	-
1945	1946	-
1946	1947	-
1947	1948	-
1948	1945	-
1949	1950	-
1950	1951	-
1951	1952	-
1952	1949	-

**Текстовое описание местоположения границ  
населенных пунктов, территориальных зон, особо охраняемых природных  
территорий, зон с особыми условиями использования территорий**

Прохождение границы		Описание прохождения границы
от точки	до точки	
1	2	3
1953	1954	-
1954	1955	-
1955	1956	-
1956	1953	-
1957	1958	-
1958	1959	-
1959	1960	-
1960	1957	-
1961	1962	-
1962	1963	-
1963	1964	-
1964	1961	-
1965	1966	-
1966	1967	-
1967	1968	-
1968	1965	-

**Текстовое описание местоположения границ  
населенных пунктов, территориальных зон, особо охраняемых природных  
территорий, зон с особыми условиями использования территорий**

Прохождение границы		Описание прохождения границы
от точки	до точки	
1	2	3
1969	1970	-
1970	1971	-
1971	1972	-
1972	1973	-
1973	1974	-
1974	1975	-
1975	1976	-
1976	1977	-
1977	1978	-
1978	1979	-
1979	1980	-
1980	1981	-
1981	1982	-
1982	1983	-
1983	1984	-
1984	1985	-

**Текстовое описание местоположения границ  
населенных пунктов, территориальных зон, особо охраняемых природных  
территорий, зон с особыми условиями использования территорий**

Прохождение границы		Описание прохождения границы
от точки	до точки	
1	2	3
1985	1986	-
1986	1987	-
1987	1988	-
1988	1989	-
1989	1990	-
1990	1991	-
1991	1992	-
1992	1993	-
1993	1994	-
1994	1995	-
1995	1996	-
1996	1997	-
1997	1998	-
1998	1999	-
1999	2000	-
2000	2001	-

**Текстовое описание местоположения границ  
населенных пунктов, территориальных зон, особо охраняемых природных  
территорий, зон с особыми условиями использования территорий**

Прохождение границы		Описание прохождения границы
от точки	до точки	
1	2	3
2001	2002	-
2002	2003	-
2003	2004	-
2004	2005	-
2005	2006	-
2006	2007	-
2007	2008	-
2008	2009	-
2009	2010	-
2010	2011	-
2011	2012	-
2012	2013	-
2013	2014	-
2014	2015	-
2015	2016	-
2016	2017	-

**Текстовое описание местоположения границ  
населенных пунктов, территориальных зон, особо охраняемых природных  
территорий, зон с особыми условиями использования территорий**

Прохождение границы		Описание прохождения границы
от точки	до точки	
1	2	3
2017	2018	-
2018	2019	-
2019	2020	-
2020	2021	-
2021	2022	-
2022	2023	-
2023	2024	-
2024	2025	-
2025	2026	-
2026	2027	-
2027	2028	-
2028	2029	-
2029	2030	-
2030	2031	-
2031	2032	-
2032	2033	-

**Текстовое описание местоположения границ  
населенных пунктов, территориальных зон, особо охраняемых природных  
территорий, зон с особыми условиями использования территорий**

Прохождение границы		Описание прохождения границы
от точки	до точки	
1	2	3
2033	2034	-
2034	2035	-
2035	2036	-
2036	2037	-
2037	2038	-
2038	2039	-
2039	2040	-
2040	2041	-
2041	2042	-
2042	2043	-
2043	2044	-
2044	2045	-
2045	2046	-
2046	2047	-
2047	2048	-
2048	2049	-



**Текстовое описание местоположения границ  
населенных пунктов, территориальных зон, особо охраняемых природных  
территорий, зон с особыми условиями использования территорий**

Прохождение границы		Описание прохождения границы
от точки	до точки	
1	2	3
2049	2050	-
2050	2051	-
2051	2052	-
2052	2053	-
2053	2054	-
2054	2055	-
2055	2056	-
2056	2057	-
2057	2058	-
2058	2059	-
2059	2060	-
2060	2061	-
2061	2062	-
2062	2063	-
2063	2064	-
2064	2065	-

**Текстовое описание местоположения границ  
населенных пунктов, территориальных зон, особо охраняемых природных  
территорий, зон с особыми условиями использования территорий**

Прохождение границы		Описание прохождения границы
от точки	до точки	
1	2	3
2065	2066	-
2066	2067	-
2067	2068	-
2068	2069	-
2069	2070	-
2070	2071	-
2071	2072	-
2072	2073	-
2073	2074	-
2074	2075	-
2075	2076	-
2076	2077	-
2077	2078	-
2078	2079	-
2079	2080	-
2080	2081	-

**Текстовое описание местоположения границ  
населенных пунктов, территориальных зон, особо охраняемых природных  
территорий, зон с особыми условиями использования территорий**

Прохождение границы		Описание прохождения границы
от точки	до точки	
1	2	3
2081	2082	-
2082	2083	-
2083	2084	-
2084	2085	-
2085	2086	-
2086	2087	-
2087	2088	-
2088	2089	-
2089	2090	-
2090	2091	-
2091	2092	-
2092	2093	-
2093	2094	-
2094	2095	-
2095	2096	-
2096	2097	-

**Текстовое описание местоположения границ  
населенных пунктов, территориальных зон, особо охраняемых природных  
территорий, зон с особыми условиями использования территорий**

Прохождение границы		Описание прохождения границы
от точки	до точки	
1	2	3
2097	2098	-
2098	2099	-
2099	2100	-
2100	2101	-
2101	2102	-
2102	2103	-
2103	2104	-
2104	2105	-
2105	2106	-
2106	2107	-
2107	2108	-
2108	2109	-
2109	2110	-
2110	2111	-
2111	2112	-
2112	2113	-

**Текстовое описание местоположения границ  
населенных пунктов, территориальных зон, особо охраняемых природных  
территорий, зон с особыми условиями использования территорий**

Прохождение границы		Описание прохождения границы
от точки	до точки	
1	2	3
2113	2114	-
2114	2115	-
2115	2116	-
2116	2117	-
2117	2118	-
2118	2119	-
2119	2120	-
2120	2121	-
2121	2122	-
2122	2123	-
2123	2124	-
2124	2125	-
2125	2126	-
2126	2127	-
2127	2128	-
2128	2129	-

**Текстовое описание местоположения границ  
населенных пунктов, территориальных зон, особо охраняемых природных  
территорий, зон с особыми условиями использования территорий**

Прохождение границы		Описание прохождения границы
от точки	до точки	
1	2	3
2129	2130	-
2130	2131	-
2131	2132	-
2132	2133	-
2133	2134	-
2134	2135	-
2135	2136	-
2136	2137	-
2137	2138	-
2138	2139	-
2139	2140	-
2140	2141	-
2141	2142	-
2142	2143	-
2143	2144	-
2144	2145	-

**Текстовое описание местоположения границ  
населенных пунктов, территориальных зон, особо охраняемых природных  
территорий, зон с особыми условиями использования территорий**

Прохождение границы		Описание прохождения границы
от точки	до точки	
1	2	3
2145	2146	-
2146	2147	-
2147	2148	-
2148	2149	-
2149	2150	-
2150	2151	-
2151	2152	-
2152	2153	-
2153	2154	-
2154	2155	-
2155	2156	-
2156	2157	-
2157	2158	-
2158	2159	-
2159	2160	-
2160	2161	-

**Текстовое описание местоположения границ  
населенных пунктов, территориальных зон, особо охраняемых природных  
территорий, зон с особыми условиями использования территорий**

Прохождение границы		Описание прохождения границы
от точки	до точки	
1	2	3
2161	2162	-
2162	1969	-
2163	2164	-
2164	2165	-
2165	2166	-
2166	2167	-
2167	2168	-
2168	2169	-
2169	2170	-
2170	2171	-
2171	2172	-
2172	2173	-
2173	2174	-
2174	2175	-
2175	2176	-
2176	2177	-



**Текстовое описание местоположения границ  
населенных пунктов, территориальных зон, особо охраняемых природных  
территорий, зон с особыми условиями использования территорий**

Прохождение границы		Описание прохождения границы
от точки	до точки	
1	2	3
2177	2178	-
2178	2179	-
2179	2180	-
2180	2181	-
2181	2182	-
2182	2183	-
2183	2184	-
2184	2185	-
2185	2186	-
2186	2187	-
2187	2188	-
2188	2189	-
2189	2190	-
2190	2191	-
2191	2192	-
2192	2193	-

**Текстовое описание местоположения границ  
населенных пунктов, территориальных зон, особо охраняемых природных  
территорий, зон с особыми условиями использования территорий**

Прохождение границы		Описание прохождения границы
от точки	до точки	
1	2	3
2193	2194	-
2194	2195	-
2195	2196	-
2196	2197	-
2197	2198	-
2198	2199	-
2199	2200	-
2200	2201	-
2201	2202	-
2202	2203	-
2203	2204	-
2204	2205	-
2205	2206	-
2206	2207	-
2207	2208	-
2208	2209	-

**Текстовое описание местоположения границ  
населенных пунктов, территориальных зон, особо охраняемых природных  
территорий, зон с особыми условиями использования территорий**

Прохождение границы		Описание прохождения границы
от точки	до точки	
1	2	3
2209	2210	-
2210	2211	-
2211	2212	-
2212	2213	-
2213	2214	-
2214	2215	-
2215	2216	-
2216	2217	-
2217	2218	-
2218	2219	-
2219	2220	-
2220	2221	-
2221	2222	-
2222	2223	-
2223	2224	-
2224	2225	-

**Текстовое описание местоположения границ  
населенных пунктов, территориальных зон, особо охраняемых природных  
территорий, зон с особыми условиями использования территорий**

Прохождение границы		Описание прохождения границы
от точки	до точки	
1	2	3
2225	2226	-
2226	2227	-
2227	2228	-
2228	2229	-
2229	2230	-
2230	2231	-
2231	2232	-
2232	2233	-
2233	2234	-
2234	2235	-
2235	2236	-
2236	2237	-
2237	2238	-
2238	2239	-
2239	2240	-
2240	2241	-

**Текстовое описание местоположения границ  
населенных пунктов, территориальных зон, особо охраняемых природных  
территорий, зон с особыми условиями использования территорий**

Прохождение границы		Описание прохождения границы
от точки	до точки	
1	2	3
2241	2242	-
2242	2243	-
2243	2244	-
2244	2245	-
2245	2246	-
2246	2247	-
2247	2248	-
2248	2249	-
2249	2250	-
2250	2251	-
2251	2252	-
2252	2253	-
2253	2254	-
2254	2255	-
2255	2256	-
2256	2257	-

**Текстовое описание местоположения границ  
населенных пунктов, территориальных зон, особо охраняемых природных  
территорий, зон с особыми условиями использования территорий**

Прохождение границы		Описание прохождения границы
от точки	до точки	
1	2	3
2257	2258	-
2258	2259	-
2259	2260	-
2260	2261	-
2261	2262	-
2262	2263	-
2263	2264	-
2264	2265	-
2265	2266	-
2266	2267	-
2267	2268	-
2268	2269	-
2269	2270	-
2270	2271	-
2271	2272	-
2272	2273	-

**Текстовое описание местоположения границ  
населенных пунктов, территориальных зон, особо охраняемых природных  
территорий, зон с особыми условиями использования территорий**

Прохождение границы		Описание прохождения границы
от точки	до точки	
1	2	3
2273	2274	-
2274	2275	-
2275	2276	-
2276	2277	-
2277	2278	-
2278	2279	-
2279	2280	-
2280	2281	-
2281	2282	-
2282	2283	-
2283	2284	-
2284	2285	-
2285	2286	-
2286	2287	-
2287	2288	-
2288	2289	-

**Текстовое описание местоположения границ  
населенных пунктов, территориальных зон, особо охраняемых природных  
территорий, зон с особыми условиями использования территорий**

Прохождение границы		Описание прохождения границы
от точки	до точки	
1	2	3
2289	2290	-
2290	2291	-
2291	2292	-
2292	2293	-
2293	2294	-
2294	2295	-
2295	2296	-
2296	2297	-
2297	2298	-
2298	2299	-
2299	2300	-
2300	2301	-
2301	2302	-
2302	2303	-
2303	2304	-
2304	2305	-



**Текстовое описание местоположения границ  
населенных пунктов, территориальных зон, особо охраняемых природных  
территорий, зон с особыми условиями использования территорий**

Прохождение границы		Описание прохождения границы
от точки	до точки	
1	2	3
2305	2306	-
2306	2307	-
2307	2163	-
2308	2309	-
2309	2310	-
2310	2311	-
2311	2312	-
2312	2313	-
2313	2314	-
2314	2315	-
2315	2316	-
2316	2317	-
2317	2318	-
2318	2319	-
2319	2320	-
2320	2308	-

**Текстовое описание местоположения границ  
населенных пунктов, территориальных зон, особо охраняемых природных  
территорий, зон с особыми условиями использования территорий**

Прохождение границы		Описание прохождения границы
от точки	до точки	
1	2	3
2321	2322	-
2322	2323	-
2323	2324	-
2324	2325	-
2325	2326	-
2326	2327	-
2327	2328	-
2328	2329	-
2329	2330	-
2330	2331	-
2331	2332	-
2332	2333	-
2333	2334	-
2334	2335	-
2335	2336	-
2336	2337	-

**Текстовое описание местоположения границ  
населенных пунктов, территориальных зон, особо охраняемых природных  
территорий, зон с особыми условиями использования территорий**

Прохождение границы		Описание прохождения границы
от точки	до точки	
1	2	3
2337	2338	-
2338	2339	-
2339	2340	-
2340	2341	-
2341	2342	-
2342	2343	-
2343	2344	-
2344	2345	-
2345	2346	-
2346	2347	-
2347	2348	-
2348	2349	-
2349	2350	-
2350	2351	-
2351	2352	-
2352	2353	-

**Текстовое описание местоположения границ  
населенных пунктов, территориальных зон, особо охраняемых природных  
территорий, зон с особыми условиями использования территорий**

Прохождение границы		Описание прохождения границы
от точки	до точки	
1	2	3
2353	2354	-
2354	2355	-
2355	2356	-
2356	2357	-
2357	2358	-
2358	2359	-
2359	2360	-
2360	2361	-
2361	2362	-
2362	2363	-
2363	2364	-
2364	2365	-
2365	2366	-
2366	2367	-
2367	2368	-
2368	2369	-

**Текстовое описание местоположения границ  
населенных пунктов, территориальных зон, особо охраняемых природных  
территорий, зон с особыми условиями использования территорий**

Прохождение границы		Описание прохождения границы
от точки	до точки	
1	2	3
2369	2370	-
2370	2371	-
2371	2372	-
2372	2373	-
2373	2374	-
2374	2375	-
2375	2376	-
2376	2377	-
2377	2378	-
2378	2379	-
2379	2380	-
2380	2381	-
2381	2382	-
2382	2383	-
2383	2384	-
2384	2385	-

**Текстовое описание местоположения границ  
населенных пунктов, территориальных зон, особо охраняемых природных  
территорий, зон с особыми условиями использования территорий**

Прохождение границы		Описание прохождения границы
от точки	до точки	
1	2	3
2385	2386	-
2386	2387	-
2387	2388	-
2388	2389	-
2389	2390	-
2390	2391	-
2391	2392	-
2392	2393	-
2393	2394	-
2394	2395	-
2395	2396	-
2396	2397	-
2397	2398	-
2398	2399	-
2399	2400	-
2400	2401	-

**Текстовое описание местоположения границ  
населенных пунктов, территориальных зон, особо охраняемых природных  
территорий, зон с особыми условиями использования территорий**

Прохождение границы		Описание прохождения границы
от точки	до точки	
1	2	3
2401	2402	-
2402	2403	-
2403	2404	-
2404	2405	-
2405	2406	-
2406	2407	-
2407	2408	-
2408	2409	-
2409	2410	-
2410	2411	-
2411	2412	-
2412	2413	-
2413	2414	-
2414	2415	-
2415	2416	-
2416	2417	-

**Текстовое описание местоположения границ  
населенных пунктов, территориальных зон, особо охраняемых природных  
территорий, зон с особыми условиями использования территорий**

Прохождение границы		Описание прохождения границы
от точки	до точки	
1	2	3
2417	2418	-
2418	2419	-
2419	2420	-
2420	2421	-
2421	2422	-
2422	2423	-
2423	2424	-
2424	2425	-
2425	2426	-
2426	2427	-
2427	2428	-
2428	2429	-
2429	2430	-
2430	2431	-
2431	2432	-
2432	2433	-



**Текстовое описание местоположения границ  
населенных пунктов, территориальных зон, особо охраняемых природных  
территорий, зон с особыми условиями использования территорий**

Прохождение границы		Описание прохождения границы
от точки	до точки	
1	2	3
2433	2434	-
2434	2435	-
2435	2436	-
2436	2437	-
2437	2438	-
2438	2439	-
2439	2440	-
2440	2441	-
2441	2442	-
2442	2443	-
2443	2444	-
2444	2445	-
2445	2446	-
2446	2447	-
2447	2448	-
2448	2449	-

**Текстовое описание местоположения границ  
населенных пунктов, территориальных зон, особо охраняемых природных  
территорий, зон с особыми условиями использования территорий**

Прохождение границы		Описание прохождения границы
от точки	до точки	
1	2	3
2449	2450	-
2450	2451	-
2451	2452	-
2452	2453	-
2453	2454	-
2454	2455	-
2455	2456	-
2456	2457	-
2457	2458	-
2458	2459	-
2459	2460	-
2460	2461	-
2461	2462	-
2462	2463	-
2463	2464	-
2464	2465	-

**Текстовое описание местоположения границ  
населенных пунктов, территориальных зон, особо охраняемых природных  
территорий, зон с особыми условиями использования территорий**

Прохождение границы		Описание прохождения границы
от точки	до точки	
1	2	3
2465	2466	-
2466	2467	-
2467	2468	-
2468	2469	-
2469	2470	-
2470	2471	-
2471	2472	-
2472	2473	-
2473	2474	-
2474	2475	-
2475	2476	-
2476	2477	-
2477	2478	-
2478	2479	-
2479	2480	-
2480	2481	-

**Текстовое описание местоположения границ  
населенных пунктов, территориальных зон, особо охраняемых природных  
территорий, зон с особыми условиями использования территорий**

Прохождение границы		Описание прохождения границы
от точки	до точки	
1	2	3
2481	2482	-
2482	2483	-
2483	2484	-
2484	2485	-
2485	2486	-
2486	2487	-
2487	2488	-
2488	2489	-
2489	2490	-
2490	2491	-
2491	2492	-
2492	2493	-
2493	2494	-
2494	2495	-
2495	2496	-
2496	2497	-

**Текстовое описание местоположения границ  
населенных пунктов, территориальных зон, особо охраняемых природных  
территорий, зон с особыми условиями использования территорий**

Прохождение границы		Описание прохождения границы
от точки	до точки	
1	2	3
2497	2498	-
2498	2499	-
2499	2500	-
2500	2501	-
2501	2502	-
2502	2503	-
2503	2504	-
2504	2505	-
2505	2506	-
2506	2507	-
2507	2508	-
2508	2509	-
2509	2510	-
2510	2511	-
2511	2512	-
2512	2513	-

**Текстовое описание местоположения границ  
населенных пунктов, территориальных зон, особо охраняемых природных  
территорий, зон с особыми условиями использования территорий**

Прохождение границы		Описание прохождения границы
от точки	до точки	
1	2	3
2513	2514	-
2514	2515	-
2515	2516	-
2516	2517	-
2517	2518	-
2518	2519	-
2519	2520	-
2520	2521	-
2521	2522	-
2522	2523	-
2523	2524	-
2524	2525	-
2525	2526	-
2526	2527	-
2527	2528	-
2528	2529	-

**Текстовое описание местоположения границ  
населенных пунктов, территориальных зон, особо охраняемых природных  
территорий, зон с особыми условиями использования территорий**

Прохождение границы		Описание прохождения границы
от точки	до точки	
1	2	3
2529	2530	-
2530	2531	-
2531	2532	-
2532	2533	-
2533	2534	-
2534	2535	-
2535	2536	-
2536	2537	-
2537	2538	-
2538	2539	-
2539	2540	-
2540	2541	-
2541	2542	-
2542	2543	-
2543	2544	-
2544	2545	-

**Текстовое описание местоположения границ  
населенных пунктов, территориальных зон, особо охраняемых природных  
территорий, зон с особыми условиями использования территорий**

Прохождение границы		Описание прохождения границы
от точки	до точки	
1	2	3
2545	2546	-
2546	2547	-
2547	2548	-
2548	2549	-
2549	2550	-
2550	2551	-
2551	2552	-
2552	2553	-
2553	2554	-
2554	2555	-
2555	2556	-
2556	2557	-
2557	2558	-
2558	2559	-
2559	2560	-
2560	2561	-



**Текстовое описание местоположения границ  
населенных пунктов, территориальных зон, особо охраняемых природных  
территорий, зон с особыми условиями использования территорий**

Прохождение границы		Описание прохождения границы
от точки	до точки	
1	2	3
2561	2562	-
2562	2563	-
2563	2564	-
2564	2565	-
2565	2566	-
2566	2567	-
2567	2568	-
2568	2569	-
2569	2570	-
2570	2571	-
2571	2572	-
2572	2573	-
2573	2574	-
2574	2575	-
2575	2576	-
2576	2577	-

**Текстовое описание местоположения границ  
населенных пунктов, территориальных зон, особо охраняемых природных  
территорий, зон с особыми условиями использования территорий**

Прохождение границы		Описание прохождения границы
от точки	до точки	
1	2	3
2577	2578	-
2578	2579	-
2579	2580	-
2580	2581	-
2581	2582	-
2582	2583	-
2583	2584	-
2584	2585	-
2585	2586	-
2586	2587	-
2587	2588	-
2588	2589	-
2589	2590	-
2590	2591	-
2591	2592	-
2592	2593	-

**Текстовое описание местоположения границ  
населенных пунктов, территориальных зон, особо охраняемых природных  
территорий, зон с особыми условиями использования территорий**

Прохождение границы		Описание прохождения границы
от точки	до точки	
1	2	3
2593	2594	-
2594	2595	-
2595	2596	-
2596	2597	-
2597	2598	-
2598	2599	-
2599	2600	-
2600	2601	-
2601	2602	-
2602	2603	-
2603	2604	-
2604	2605	-
2605	2606	-
2606	2607	-
2607	2608	-
2608	2609	-

**Текстовое описание местоположения границ  
населенных пунктов, территориальных зон, особо охраняемых природных  
территорий, зон с особыми условиями использования территорий**

Прохождение границы		Описание прохождения границы
от точки	до точки	
1	2	3
2609	2610	-
2610	2611	-
2611	2612	-
2612	2613	-
2613	2614	-
2614	2615	-
2615	2321	-
2616	2617	-
2617	2618	-
2618	2619	-
2619	2620	-
2620	2621	-
2621	2622	-
2622	2623	-
2623	2624	-
2624	2625	-

**Текстовое описание местоположения границ  
населенных пунктов, территориальных зон, особо охраняемых природных  
территорий, зон с особыми условиями использования территорий**

Прохождение границы		Описание прохождения границы
от точки	до точки	
1	2	3
2625	2626	-
2626	2627	-
2627	2628	-
2628	2629	-
2629	2630	-
2630	2631	-
2631	2632	-
2632	2633	-
2633	2634	-
2634	2635	-
2635	2636	-
2636	2637	-
2637	2638	-
2638	2639	-
2639	2640	-
2640	2641	-

**Текстовое описание местоположения границ  
населенных пунктов, территориальных зон, особо охраняемых природных  
территорий, зон с особыми условиями использования территорий**

Прохождение границы		Описание прохождения границы
от точки	до точки	
1	2	3
2641	2642	-
2642	2643	-
2643	2644	-
2644	2645	-
2645	2646	-
2646	2647	-
2647	2648	-
2648	2649	-
2649	2650	-
2650	2651	-
2651	2652	-
2652	2653	-
2653	2654	-
2654	2655	-
2655	2656	-
2656	2657	-

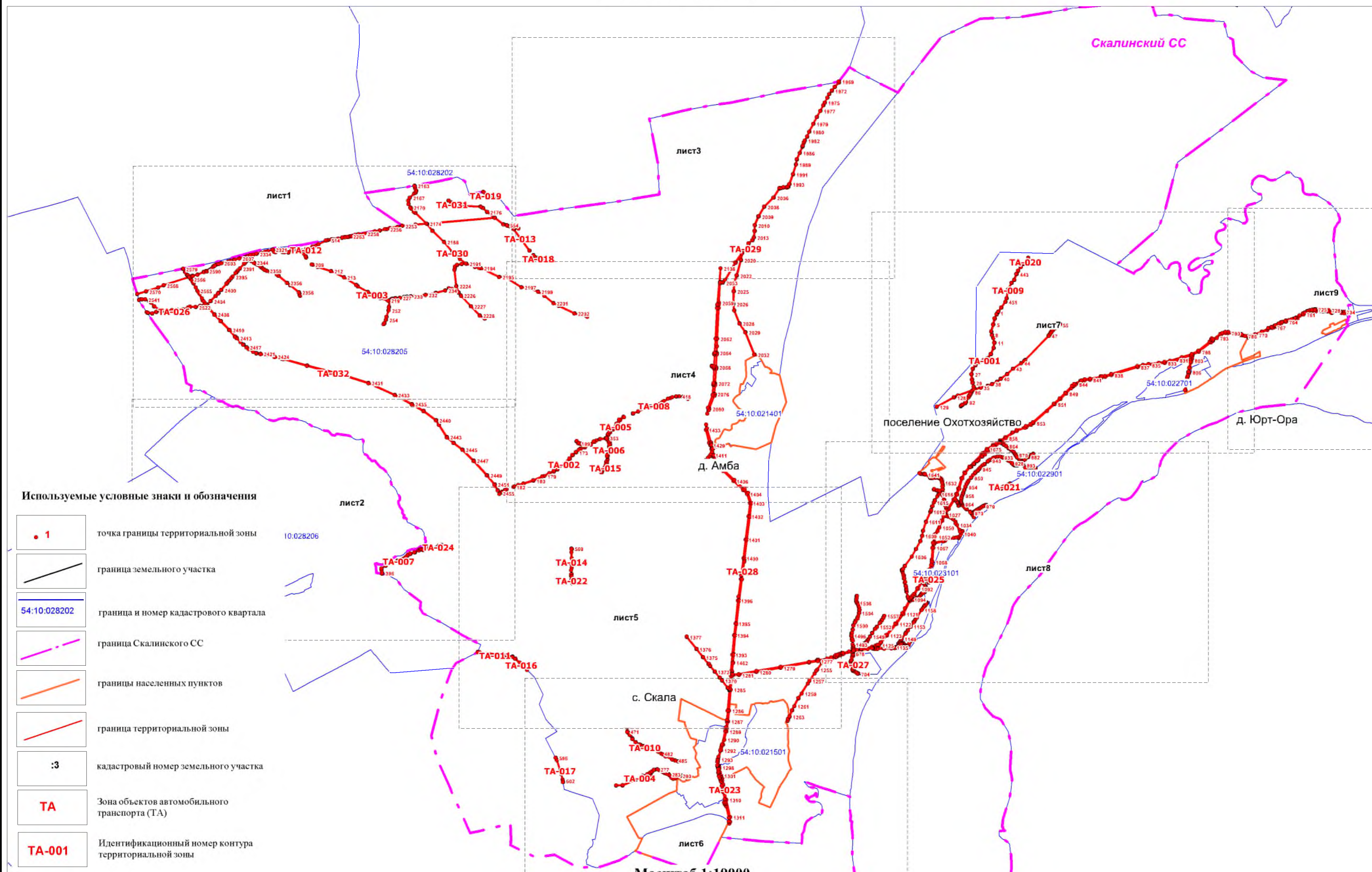
**Текстовое описание местоположения границ  
населенных пунктов, территориальных зон, особо охраняемых природных  
территорий, зон с особыми условиями использования территорий**

Прохождение границы		Описание прохождения границы
от точки	до точки	
1	2	3
2657	2658	-
2658	2659	-
2659	2660	-
2660	2661	-
2661	2662	-
2662	2663	-
2663	2664	-
2664	2665	-
2665	2666	-
2666	2667	-
2667	2668	-
2668	2669	-
2669	2670	-
2670	2671	-
2671	2672	-
2672	2616	-

# Описание местоположения границ

Зона объектов автомобильного транспорта (ТА)

План границ объекта землеустройства



### Используемые условные знаки и обозначения

- 1 точка границы территориальной зоны
- граница земельного участка
- 54:10:028202 граница и номер кадастрового квартала
- граница Скалинского СС
- границы населенных пунктов
- граница территориальной зоны
- :3 кадастровый номер земельного участка
- ТА Зона объектов автомобильного транспорта (ТА)
- ТА-001 Идентификационный номер контура территориальной зоны

Масштаб 1:19000



Описание местоположения границ

Зона объектов автомобильного транспорта (ТА)

План границ объекта землеустройства



Масштаб 1:19000



Описание местоположения границ

Зона объектов автомобильного транспорта (ТА)

План границ объекта землеустройства



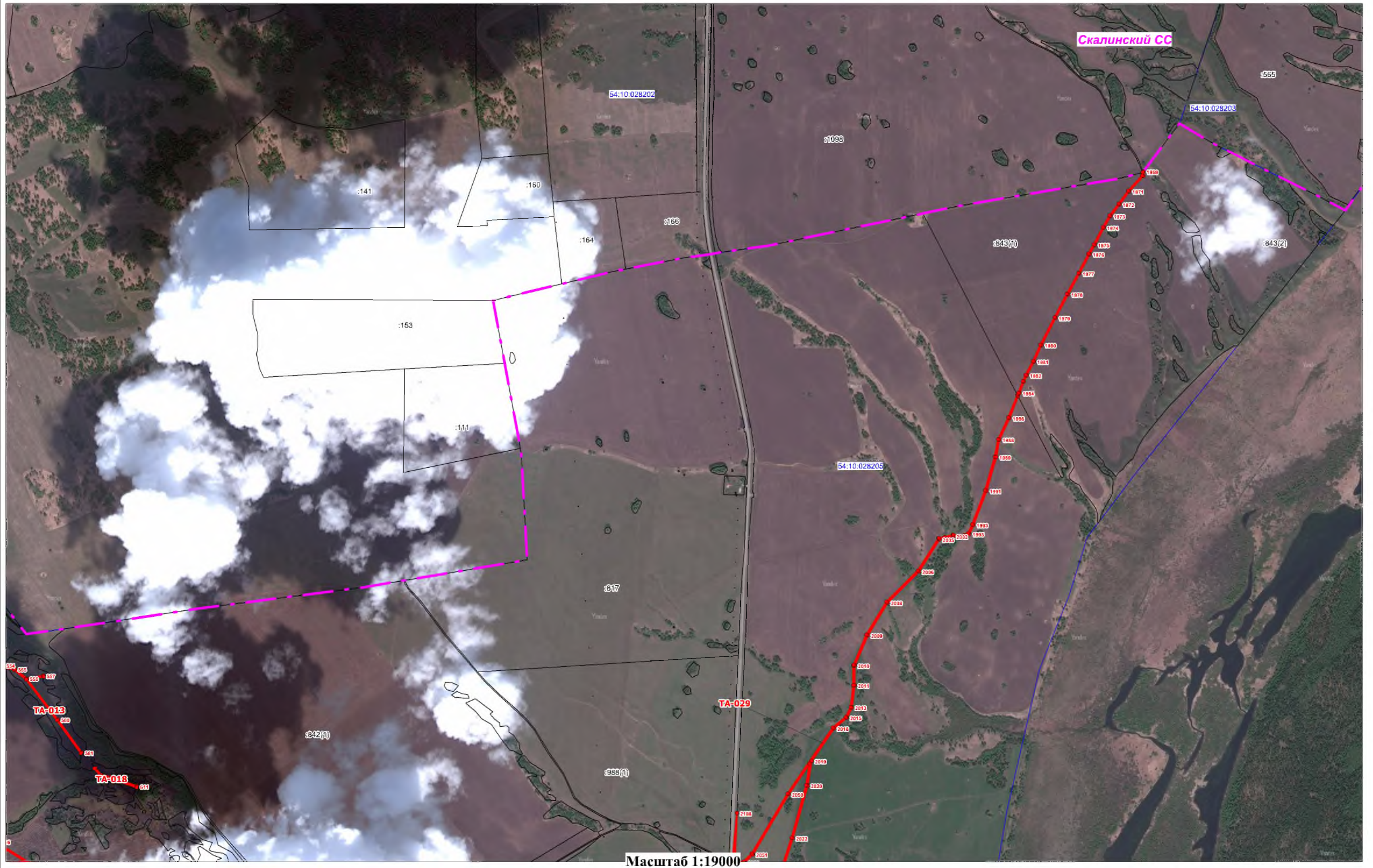
Масштаб 1:19000



Описание местоположения границ

Зона объектов автомобильного транспорта (ТА)

План границ объекта землеустройства



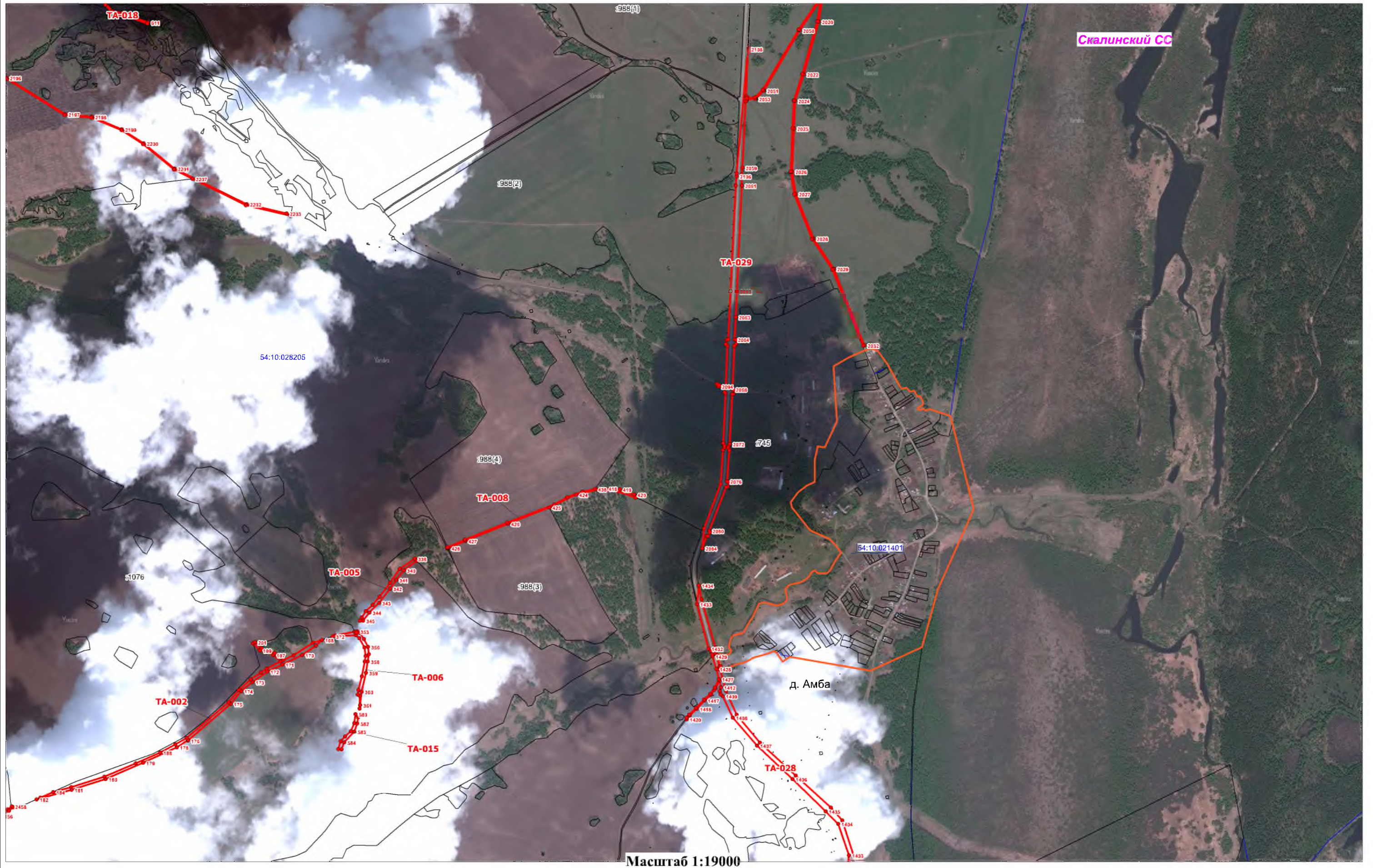
Масштаб 1:19000



# Описание местоположения границ

Зона объектов автомобильного транспорта (ТА)

План границ объекта землеустройства

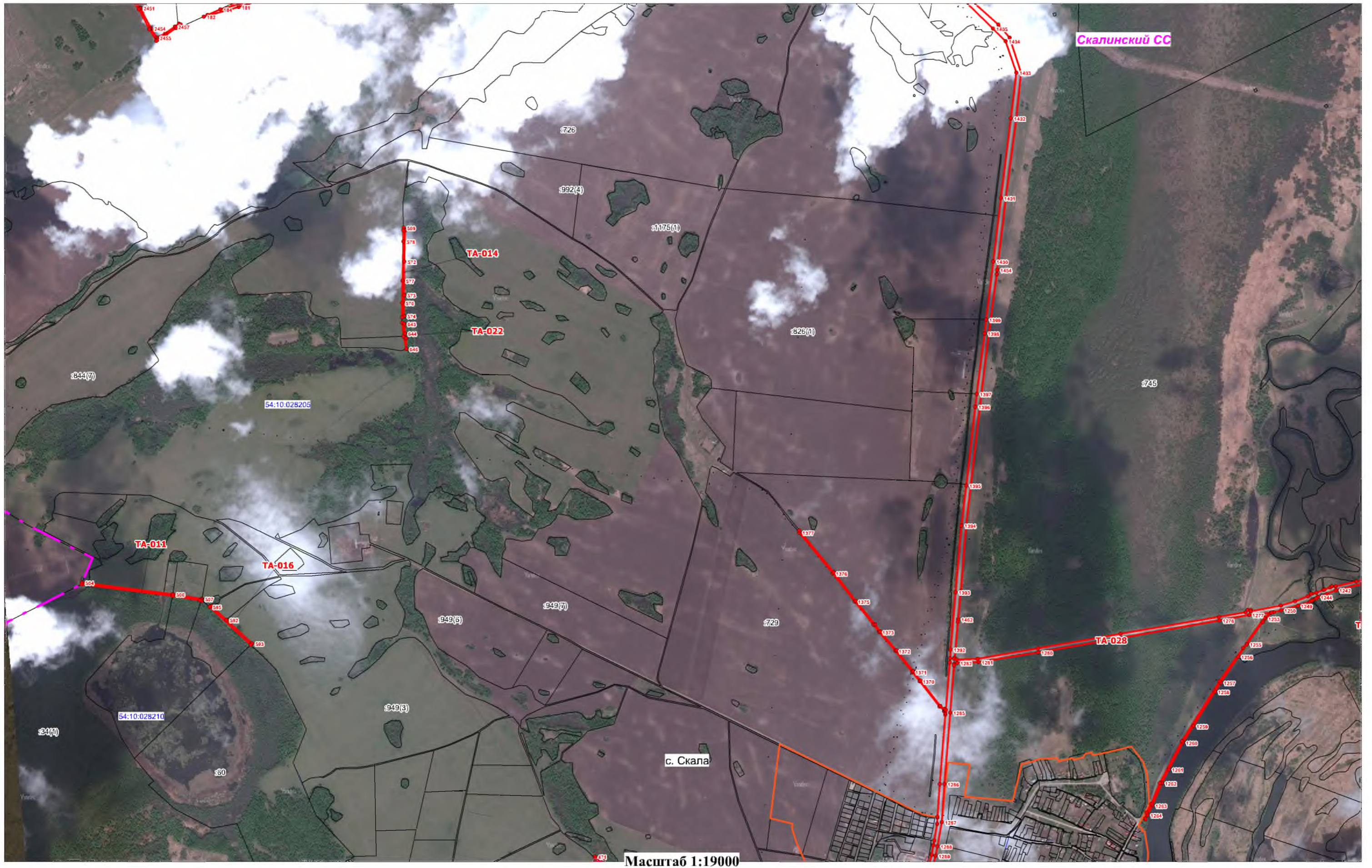




Описание местоположения границ

Зона объектов автомобильного транспорта (ТА)

План границ объекта землеустройства



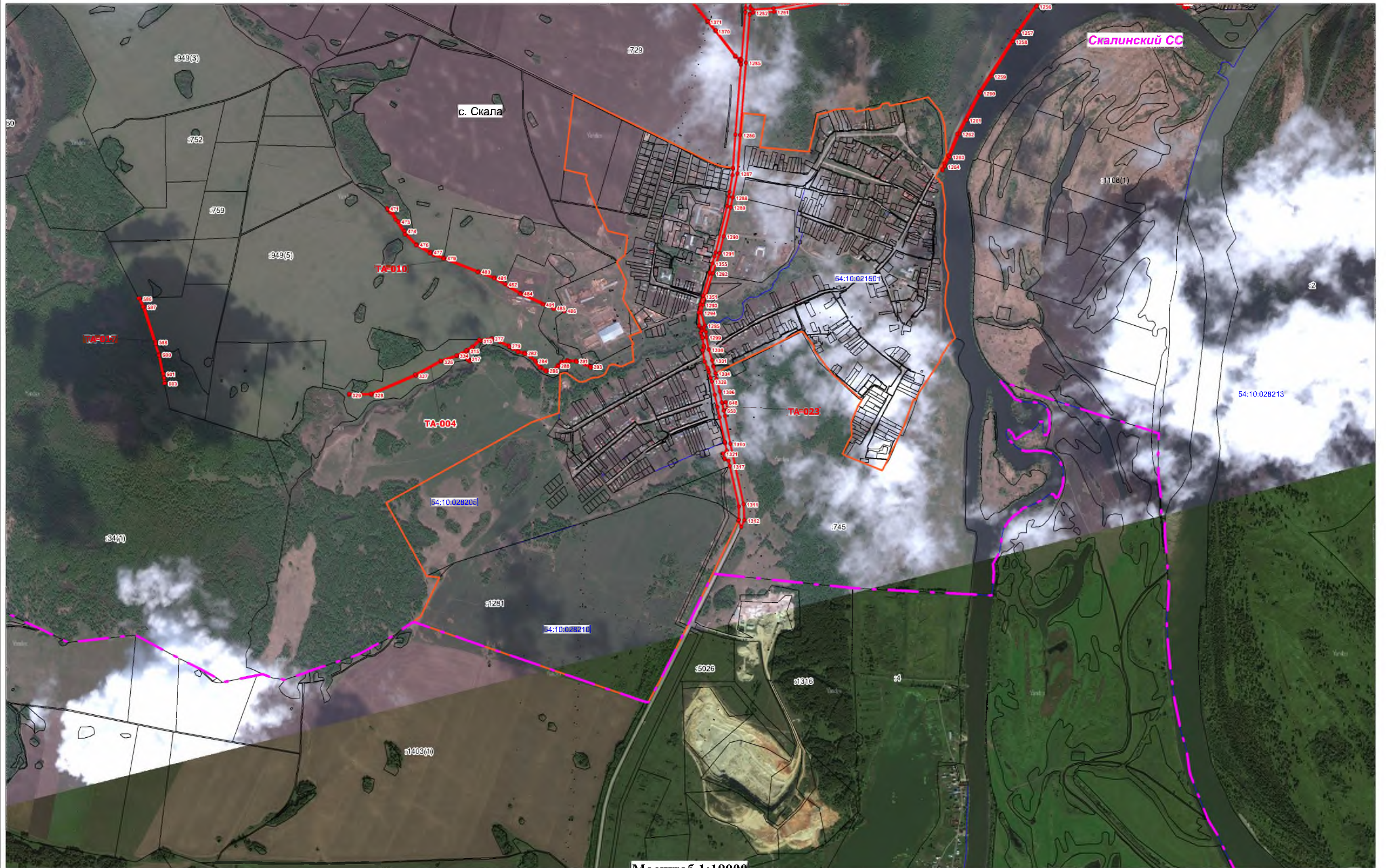
Масштаб 1:19000



Описание местоположения границ

Зона объектов автомобильного транспорта (ТА)

План границ объекта землеустройства



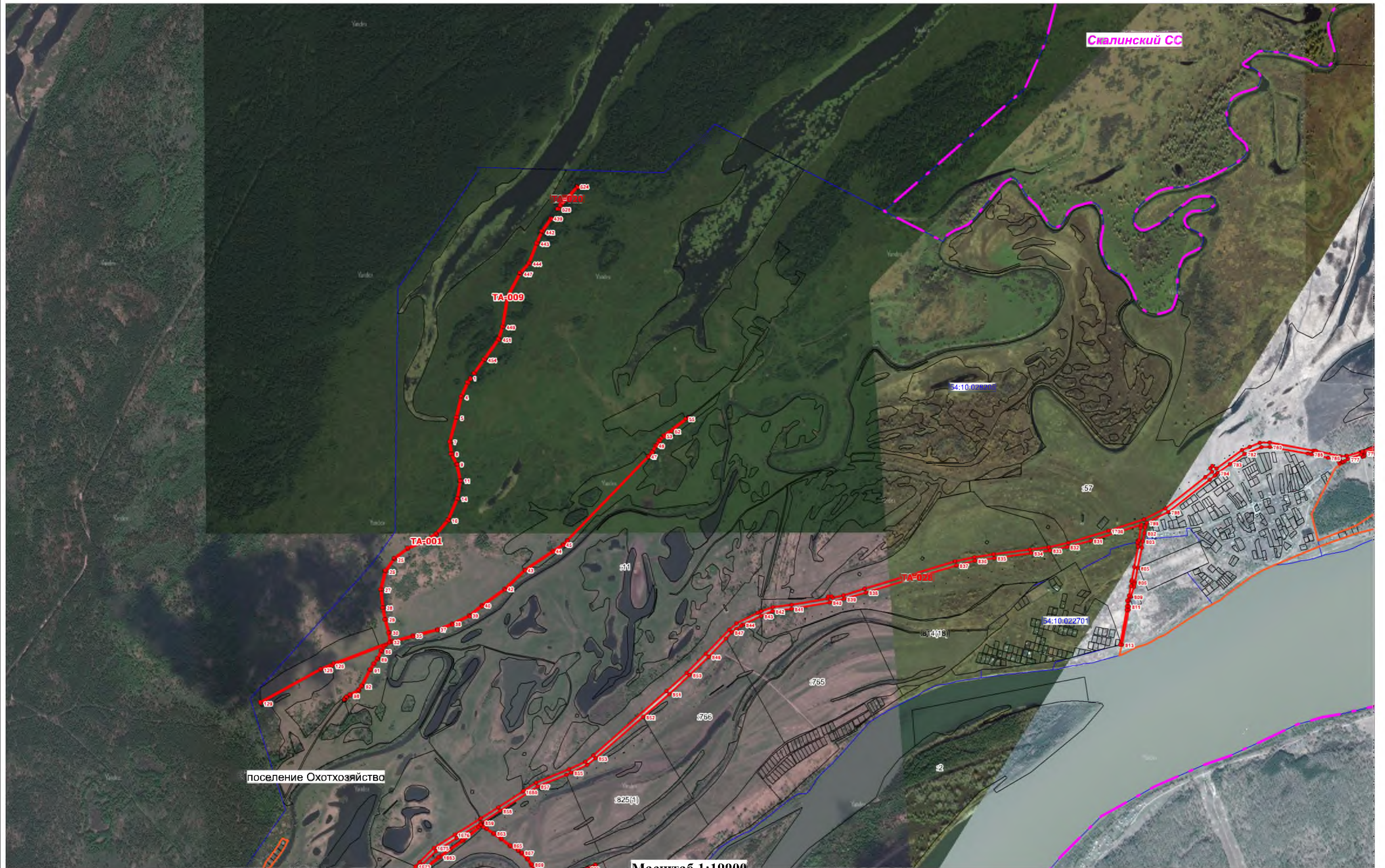
Масштаб 1:19000



Описание местоположения границ

Зона объектов автомобильного транспорта (ТА)

План границ объекта землеустройства



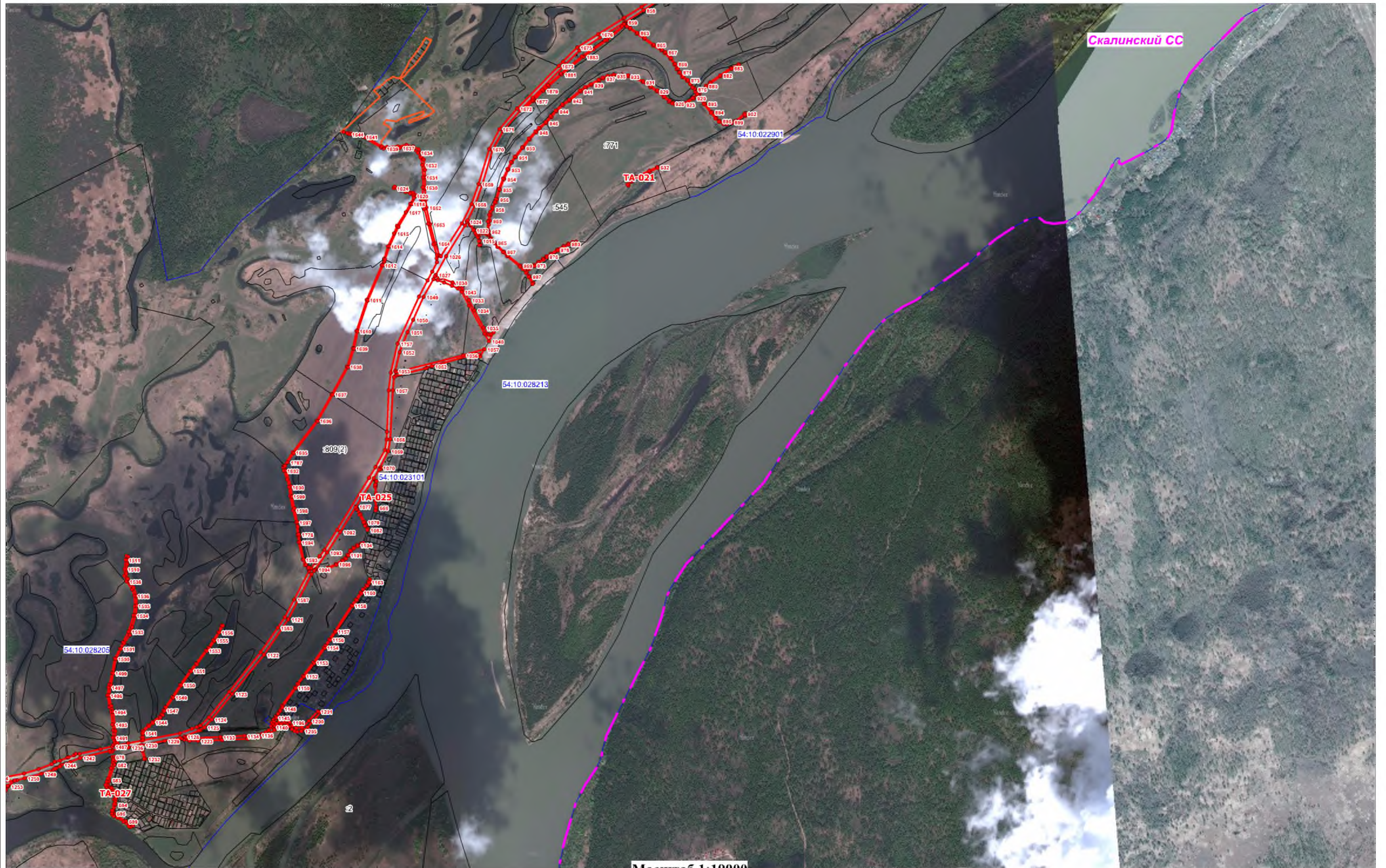
Масштаб 1:19000



Описание местоположения границ

Зона объектов автомобильного транспорта (ТА)

План границ объекта землеустройства



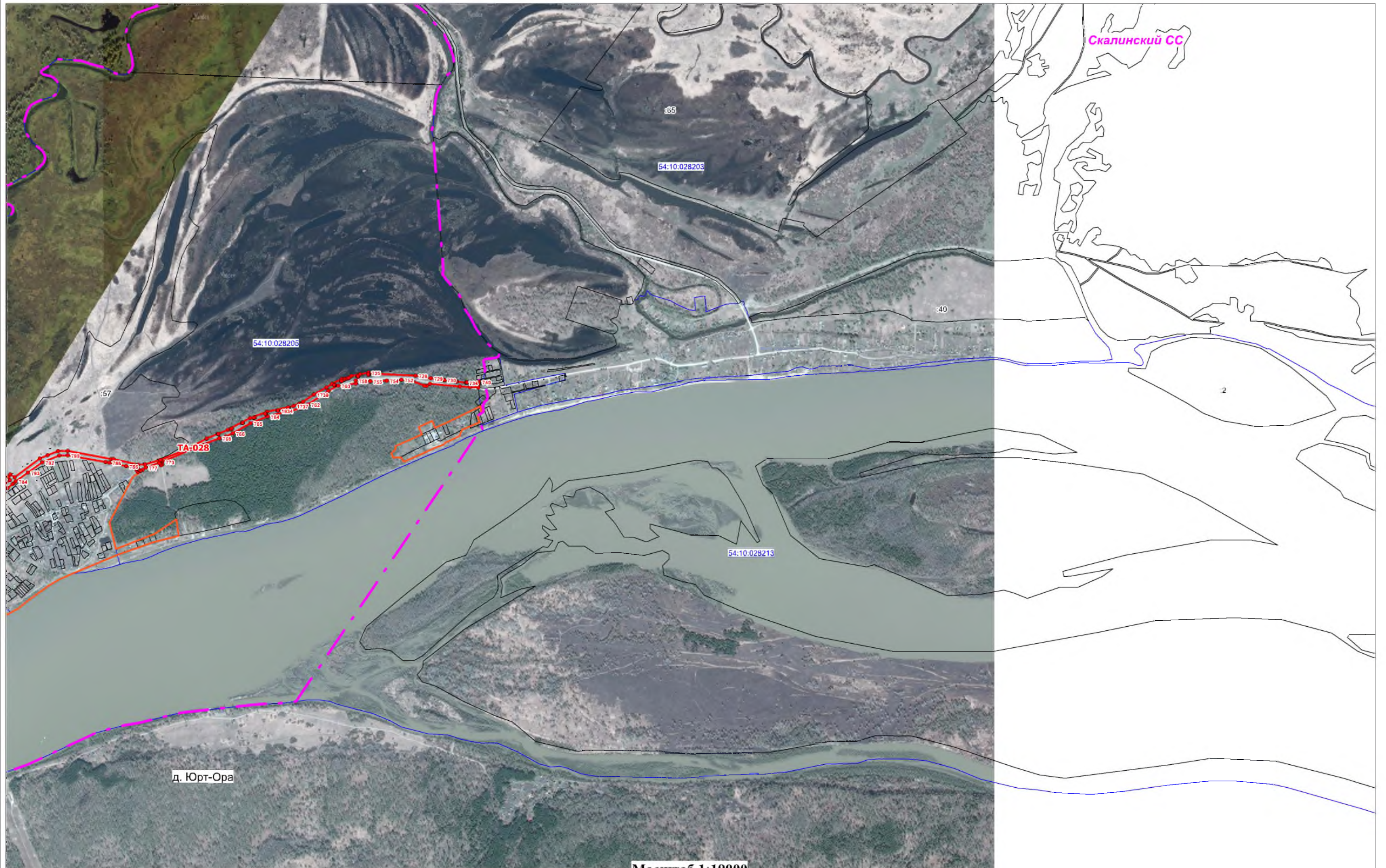
Масштаб 1:19000



Описание местоположения границ

Зона объектов автомобильного транспорта (ТА)

План границ объекта землеустройства





# ОПИСАНИЕ МЕСТОПОЛОЖЕНИЯ ГРАНИЦ

## Зона объектов автомобильного транспорта в границах земель населенных пунктов (нТА)

(наименование объекта, местоположение границ которого описано (далее - объект))

### Раздел 1

#### Сведения об объекте

№ п/п	Характеристики объекта	Описание характеристик
1	2	3
1.	Местоположение объекта	Новосибирская область, район Кольванский, сельсовет Скалинский
2.	Площадь объекта +/- величина погрешности определения площади (Р +/- Дельта Р)	1504 +/- 27 м <sup>2</sup>
3.	Иные характеристики объекта	<p><u>Основные виды РИ (код вида РИ):</u></p> <ul style="list-style-type: none"><li>- Служебные гаражи (4.9) S min – 0,01 га, S - max 5,0 га; Отступ min - 3 м; Этаж min -1 ед., Этаж max - 4 ед.; Процент застройки min – 10%, max – 50%.</li><li>- Объекты дорожного сервиса (4.9.1)</li><li>- Заправка транспортных средств (4.9.1.1)</li><li>- Обеспечение дорожного отдыха (4.9.1.2)</li><li>- Автомобильные мойки (4.9.1.3)</li><li>- Ремонт автомобилей (4.9.1.4)</li><li>- Автомобильный транспорт (7.2)</li><li>- Размещение автомобильных дорог (7.2.1)</li><li>- Обслуживание перевозок пассажиров (7.2.2)</li><li>- Стоянки транспорта общего пользования (7.2.3)</li><li>- Трубопроводный транспорт (7.5) S min, S max – не устанавливается; Отступ min - не устанавливается; Этаж min , max - не устанавливается; Процент застройки не устанавливается</li></ul> <p><u>Условно разрешенные виды разрешенного использования (код вида РИ):</u></p> <ul style="list-style-type: none"><li>- Железнодорожные пути (7.1.1)</li></ul> <p><u>Вспомогательные виды РИ (код вида РИ):</u></p> <ul style="list-style-type: none"><li>- Предоставление коммунальных услуг (3.1.1)</li><li>- Связь (6.8)</li></ul> <p>S min – 0,01 га, S max 50,0 га; Отступ min - не устанавливается; Этаж min -1 ед., Этаж max - 10 ед.; Процент застройки min – 10%, Процент застройки max – 80%.</p>

**Раздел 2****Сведения о местоположении границ объекта**

1. Система координат МСК НСО, зона 4

2. Сведения о характерных точках границ объекта

Обозначение характерных точек границ	Координаты, м		Метод определения координат характерной точки	Средняя квадратическая погрешность положения характерной точки (M <sub>t</sub> ), м	Описание обозначения точки на местности (при наличии)
	X	Y			
1	2	3	4	5	6
нТА-001					
1	526292.58	4188473.17	Картометрический метод	0.2	-
2	526226.45	4188486.56	Картометрический метод	0.2	-
3	526227.94	4188471.63	Картометрический метод	0.2	-
4	526283.79	4188461.89	Картометрический метод	0.2	-
1	526292.58	4188473.17	Картометрический метод	0.2	-
нТА-002					
5	526772.18	4188317.65	Картометрический метод	0.2	-
6	526742.21	4188322.08	Картометрический метод	0.2	-
7	526740.15	4188298.31	Картометрический метод	0.2	-
8	526770.18	4188297.60	Картометрический метод	0.2	-
5	526772.18	4188317.65	Картометрический метод	0.2	-

### Раздел 3

#### Сведения о местоположении измененных (уточненных) границ объекта

1. Система координат -

2. Сведения о характерных точках границ объекта

Обозначение характерных точек границ	Существующие координаты, м		Измененные (уточненные) координаты, м		Метод определения координат характерной точки	Средняя квадратическая погрешность положения характерной точки (Mt), м	Описание обозначения точки на местности (при наличии)
	X	Y	X	Y			
1	2	3	4	5	6	7	8
-	-	-	-	-	-	-	

**Текстовое описание местоположения границ  
населенных пунктов, территориальных зон, особо охраняемых природных  
территорий, зон с особыми условиями использования территорий**

Прохождение границы		Описание прохождения границы
от точки	до точки	
<b>1</b>	<b>2</b>	<b>3</b>
1	2	-
2	3	-
3	4	-
4	1	-
5	6	-
6	7	-
7	8	-
8	5	-



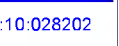








# Описание местоположения границ

Зона объектов автомобильного транспорта в границах земель населенных пунктов (нТА)

План границ объекта землеустройства

## Используемые условные знаки и обозначения

-  точка границы территориальной зоны
-  граница земельного участка
-  граница и номер кадастрового квартала
-  граница Скалинского СС
-  границы населенных пунктов
-  граница территориальной зоны
-  кадастровый номер земельного участка
-  Зона объектов автомобильного транспорта в границах земель населенных пунктов (нТА)
-  Идентификационный номер контура территориальной зоны



Масштаб 1:2500



# ОПИСАНИЕ МЕСТОПОЛОЖЕНИЯ ГРАНИЦ

## Зона уличной и дорожной сети (УДС)

(наименование объекта, местоположение границ которого описано (далее - объект))

### Раздел 1

#### Сведения об объекте

№ п/п	Характеристики объекта	Описание характеристик
1	2	3
1.	Местоположение объекта	Новосибирская область, район Кольванский, сельсовет Скалинский
2.	Площадь объекта +/- величина погрешности определения площади (P +/- Дельта P)	506535 +/- 892 м <sup>2</sup>
3.	Иные характеристики объекта	<p><u>Основные виды РИ (код вида РИ):</u></p> <ul style="list-style-type: none"><li>- Размещение автомобильных дорог (7.2.1)</li><li>- Обслуживание перевозок пассажиров (7.2.2)</li><li>- Стоянки транспорта общего пользования (7.2.3)</li><li>- Трубопроводный транспорт (7.5)</li><li>- Внеуличный транспорт (7.6)</li><li>- Улично-дорожная сеть (12.0.1)</li><li>- Благоустройство территории (12.0.2)</li></ul> <p><u>Условно разрешенные виды разрешенного использования (код вида РИ):</u></p> <p>Не устанавливается</p> <p><u>Вспомогательные виды РИ (код вида РИ):</u></p> <p>- Коммунальное обслуживание (3.1) S max – 25,0 га.; S min – не устанавливается; Отступ min – не устанавливается; Этаж min -1 ед., max - 4 ед.; Процент застройки – не устанавливается.</p> <p>S min – не устанавливается, S max - не устанавливается; Отступ min - не устанавливается; Этаж min - не устанавливается; Этаж max - не устанавливается. Процент застройки min – не устанавливается; Процент застройки max – не устанавливается.</p>

## Раздел 2

### Сведения о местоположении границ объекта

1. Система координат МСК НСО, зона 4

2. Сведения о характерных точках границ объекта

Обозначение характерных точек границ	Координаты, м		Метод определения координат характерной точки	Средняя квадратическая погрешность положения характерной точки (Mt), м	Описание обозначения точки на местности (при наличии)
	X	Y			
1	2	3	4	5	6
УДС-001					
1	533569.85	4189062.80	Картометрический метод	0.2	-
2	533507.75	4189066.80	Картометрический метод	0.2	-
3	533491.50	4189041.85	Картометрический метод	0.2	-
4	533462.20	4189037.20	Картометрический метод	0.2	-
5	533405.15	4189051.75	Картометрический метод	0.2	-
6	533381.10	4189052.15	Картометрический метод	0.2	-
7	533379.15	4189051.35	Картометрический метод	0.2	-
8	533372.60	4189049.85	Картометрический метод	0.2	-
9	533394.00	4189035.10	Картометрический метод	0.2	-
10	533443.45	4189022.05	Картометрический метод	0.2	-
11	533456.50	4189027.20	Картометрический метод	0.2	-
12	533487.45	4189026.95	Картометрический метод	0.2	-
13	533500.50	4189000.90	Картометрический метод	0.2	-
14	533505.00	4188987.00	Картометрический метод	0.2	-
15	533546.90	4189035.45	Картометрический метод	0.2	-
1	533569.85	4189062.80	Картометрический метод	0.2	-
УДС-002					



2. Сведения о характерных точках границ объекта					
Обозначение характерных точек части границы	Координаты, м		Метод определения координат характерной точки	Средняя квадратическая погрешность положения характерной точки (Mt), м	Описание обозначения точки на местности (при наличии)
	X	Y			
1	2	3	4	5	6
16	525858.15	4187866.55	Картометрический метод	0.2	-
17	525842.95	4187878.70	Картометрический метод	0.2	-
18	525826.40	4187859.30	Картометрический метод	0.2	-
19	525810.60	4187839.90	Картометрический метод	0.2	-
20	525794.77	4187820.55	Картометрический метод	0.2	-
21	525778.96	4187801.18	Картометрический метод	0.2	-
22	525763.15	4187781.80	Картометрический метод	0.2	-
23	525747.35	4187762.45	Картометрический метод	0.2	-
24	525731.54	4187743.08	Картометрический метод	0.2	-
25	525753.18	4187737.96	Картометрический метод	0.2	-
26	525770.55	4187759.30	Картометрический метод	0.2	-
27	525783.85	4187775.55	Картометрический метод	0.2	-
28	525797.13	4187791.82	Картометрический метод	0.2	-
29	525810.40	4187808.10	Картометрический метод	0.2	-
30	525823.69	4187824.35	Картометрический метод	0.2	-
31	525836.97	4187840.62	Картометрический метод	0.2	-
32	525850.25	4187856.90	Картометрический метод	0.2	-
16	525858.15	4187866.55	Картометрический метод	0.2	-
УДС-003					
33	527719.85	4188236.80	Картометрический метод	0.2	-
34	527712.53	4188251.28	Картометрический метод	0.2	-
35	527312.20	4188131.18	Картометрический метод	0.2	-
36	527308.79	4188145.86	Картометрический метод	0.2	-
37	527306.65	4188168.32	Картометрический метод	0.2	-
38	527308.74	4188182.62	Картометрический метод	0.2	-
39	527317.74	4188206.23	Картометрический метод	0.2	-

2. Сведения о характерных точках границ объекта					
Обозначение характерных точек части границы	Координаты, м		Метод определения координат характерной точки	Средняя квадратическая погрешность положения характерной точки (M <sub>t</sub> ), м	Описание обозначения точки на местности (при наличии)
	X	Y			
1	2	3	4	5	6
40	527329.86	4188210.92	Картометрический метод	0.2	-
41	527301.10	4188210.22	Картометрический метод	0.2	-
42	527250.35	4188197.15	Картометрический метод	0.2	-
43	527251.50	4188191.20	Картометрический метод	0.2	-
44	527174.75	4188170.56	Картометрический метод	0.2	-
45	527170.55	4188169.43	Картометрический метод	0.2	-
46	527171.25	4188166.94	Картометрический метод	0.2	-
47	527159.24	4188167.09	Картометрический метод	0.2	-
48	527151.85	4188166.60	Картометрический метод	0.2	-
49	527150.45	4188166.65	Картометрический метод	0.2	-
50	527133.00	4188166.13	Картометрический метод	0.2	-
51	527106.14	4188160.50	Картометрический метод	0.2	-
52	527088.04	4188156.37	Картометрический метод	0.2	-
53	527072.01	4188153.50	Картометрический метод	0.2	-
54	527066.48	4188152.51	Картометрический метод	0.2	-
55	527065.98	4188155.68	Картометрический метод	0.2	-
56	527047.30	4188151.72	Картометрический метод	0.2	-
57	527047.14	4188154.25	Картометрический метод	0.2	-
58	527043.94	4188153.63	Картометрический метод	0.2	-
59	527041.32	4188173.93	Картометрический метод	0.2	-
60	527039.30	4188173.60	Картометрический метод	0.2	-
61	527039.20	4188174.41	Картометрический метод	0.2	-
62	527028.60	4188172.48	Картометрический метод	0.2	-
63	526997.40	4188167.38	Картометрический метод	0.2	-
64	526962.15	4188161.75	Картометрический метод	0.2	-
65	526936.19	4188245.84	Картометрический метод	0.2	-

2. Сведения о характерных точках границ объекта					
Обозначение характерных точек части границы	Координаты, м		Метод определения координат характерной точки	Средняя квадратическая погрешность положения характерной точки (Мт), м	Описание обозначения точки на местности (при наличии)
	X	Y			
1	2	3	4	5	6
66	526936.05	4188246.24	Картометрический метод	0.2	-
67	526938.97	4188246.88	Картометрический метод	0.2	-
68	526936.30	4188248.55	Картометрический метод	0.2	-
69	526933.20	4188259.00	Картометрический метод	0.2	-
70	526931.91	4188263.33	Картометрический метод	0.2	-
71	526930.53	4188262.86	Картометрический метод	0.2	-
72	526925.84	4188278.70	Картометрический метод	0.2	-
73	526927.11	4188279.05	Картометрический метод	0.2	-
74	526912.65	4188326.10	Картометрический метод	0.2	-
75	526908.53	4188324.75	Картометрический метод	0.2	-
76	526905.42	4188334.88	Картометрический метод	0.2	-
77	526908.71	4188336.01	Картометрический метод	0.2	-
78	526907.09	4188340.95	Картометрический метод	0.2	-
79	526903.13	4188355.58	Картометрический метод	0.2	-
80	526895.16	4188383.38	Картометрический метод	0.2	-
81	526890.46	4188401.12	Картометрический метод	0.2	-
82	526890.60	4188402.23	Картометрический метод	0.2	-
83	526896.90	4188404.28	Картометрический метод	0.2	-
84	526933.44	4188415.03	Картометрический метод	0.2	-
85	526959.66	4188422.98	Картометрический метод	0.2	-
86	526981.09	4188430.44	Картометрический метод	0.2	-
87	527003.20	4188435.88	Картометрический метод	0.2	-
88	527011.64	4188438.16	Картометрический метод	0.2	-
89	527010.85	4188446.35	Картометрический метод	0.2	-
90	527043.29	4188455.09	Картометрический метод	0.2	-
91	527053.30	4188458.40	Картометрический метод	0.2	-

2. Сведения о характерных точках границ объекта					
Обозначение характерных точек части границы	Координаты, м		Метод определения координат характерной точки	Средняя квадратическая погрешность положения характерной точки (Mt), м	Описание обозначения точки на местности (при наличии)
	X	Y			
1	2	3	4	5	6
92	527055.20	4188451.05	Картометрический метод	0.2	-
93	527060.90	4188452.36	Картометрический метод	0.2	-
94	527055.56	4188470.54	Картометрический метод	0.2	-
95	526999.25	4188453.10	Картометрический метод	0.2	-
96	526831.20	4188401.20	Картометрический метод	0.2	-
97	526787.35	4188391.30	Картометрический метод	0.2	-
98	526713.50	4188393.75	Картометрический метод	0.2	-
99	526714.85	4188389.05	Картометрический метод	0.2	-
100	526720.30	4188378.80	Картометрический метод	0.2	-
101	526735.85	4188377.25	Картометрический метод	0.2	-
102	526763.10	4188381.60	Картометрический метод	0.2	-
103	526786.95	4188382.80	Картометрический метод	0.2	-
104	526790.71	4188385.53	Картометрический метод	0.2	-
105	526802.30	4188386.35	Картометрический метод	0.2	-
106	526803.60	4188386.65	Картометрический метод	0.2	-
107	526816.65	4188389.75	Картометрический метод	0.2	-
108	526837.40	4188395.95	Картометрический метод	0.2	-
109	526862.45	4188403.70	Картометрический метод	0.2	-
110	526869.00	4188383.15	Картометрический метод	0.2	-
111	526865.41	4188381.37	Картометрический метод	0.2	-
112	526876.65	4188357.90	Картометрический метод	0.2	-
113	526878.62	4188350.41	Картометрический метод	0.2	-
114	526880.59	4188342.82	Картометрический метод	0.2	-
115	526887.66	4188318.95	Картометрический метод	0.2	-
116	526890.09	4188310.74	Картометрический метод	0.2	-
117	526892.44	4188302.96	Картометрический метод	0.2	-

2. Сведения о характерных точках границ объекта					
Обозначение характерных точек части границы	Координаты, м		Метод определения координат характерной точки	Средняя квадратическая погрешность положения характерной точки (M <sub>t</sub> ), м	Описание обозначения точки на местности (при наличии)
	X	Y			
1	2	3	4	5	6
118	526895.82	4188291.77	Картометрический метод	0.2	-
119	526897.03	4188292.17	Картометрический метод	0.2	-
120	526898.48	4188288.07	Картометрический метод	0.2	-
121	526902.40	4188276.94	Картометрический метод	0.2	-
122	526900.49	4188276.31	Картометрический метод	0.2	-
123	526903.70	4188265.60	Картометрический метод	0.2	-
124	526902.54	4188263.27	Картометрический метод	0.2	-
125	526906.83	4188248.69	Картометрический метод	0.2	-
126	526908.30	4188247.30	Картометрический метод	0.2	-
127	526910.87	4188238.93	Картометрический метод	0.2	-
128	526910.97	4188238.56	Картометрический метод	0.2	-
129	526913.98	4188239.56	Картометрический метод	0.2	-
130	526919.21	4188223.64	Картометрический метод	0.2	-
131	526915.68	4188222.46	Картометрический метод	0.2	-
132	526917.33	4188217.38	Картометрический метод	0.2	-
133	526917.35	4188215.85	Картометрический метод	0.2	-
134	526919.80	4188206.88	Картометрический метод	0.2	-
135	526921.92	4188199.08	Картометрический метод	0.2	-
136	526924.52	4188190.48	Картометрический метод	0.2	-
137	526926.69	4188183.35	Картометрический метод	0.2	-
138	526928.26	4188182.06	Картометрический метод	0.2	-
139	526932.33	4188169.24	Картометрический метод	0.2	-
140	526933.49	4188165.63	Картометрический метод	0.2	-
141	526939.96	4188142.27	Картометрический метод	0.2	-
142	526940.55	4188140.00	Картометрический метод	0.2	-
143	526825.10	4188110.00	Картометрический метод	0.2	-

2. Сведения о характерных точках границ объекта					
Обозначение характерных точек части границы	Координаты, м		Метод определения координат характерной точки	Средняя квадратическая погрешность положения характерной точки (Mt), м	Описание обозначения точки на местности (при наличии)
	X	Y			
1	2	3	4	5	6
144	526823.60	4188094.00	Картометрический метод	0.2	-
145	526810.74	4188082.97	Картометрический метод	0.2	-
146	526816.20	4188074.70	Картометрический метод	0.2	-
147	526832.55	4188082.90	Картометрический метод	0.2	-
148	526830.14	4188089.42	Картометрический метод	0.2	-
149	526854.67	4188097.47	Картометрический метод	0.2	-
150	526902.80	4188109.60	Картометрический метод	0.2	-
151	526923.56	4188116.85	Картометрический метод	0.2	-
152	526948.90	4188123.97	Картометрический метод	0.2	-
153	526955.05	4188125.70	Картометрический метод	0.2	-
154	526955.66	4188123.55	Картометрический метод	0.2	-
155	526959.79	4188124.22	Картометрический метод	0.2	-
156	526959.93	4188120.64	Картометрический метод	0.2	-
157	526977.52	4188123.59	Картометрический метод	0.2	-
158	526983.93	4188124.62	Картометрический метод	0.2	-
159	526990.36	4188125.50	Картометрический метод	0.2	-
160	527000.54	4188127.34	Картометрический метод	0.2	-
161	527007.02	4188128.72	Картометрический метод	0.2	-
162	527008.32	4188129.46	Картометрический метод	0.2	-
163	527013.00	4188129.85	Картометрический метод	0.2	-
164	527016.54	4188130.42	Картометрический метод	0.2	-
165	527032.59	4188133.03	Картометрический метод	0.2	-
166	527031.98	4188136.28	Картометрический метод	0.2	-
167	527048.20	4188138.65	Картометрический метод	0.2	-
168	527048.74	4188135.72	Картометрический метод	0.2	-
169	527058.53	4188137.50	Картометрический метод	0.2	-

2. Сведения о характерных точках границ объекта					
Обозначение характерных точек части границы	Координаты, м		Метод определения координат характерной точки	Средняя квадратическая погрешность положения характерной точки (M <sub>t</sub> ), м	Описание обозначения точки на местности (при наличии)
	X	Y			
1	2	3	4	5	6
170	527067.21	4188137.82	Картометрический метод	0.2	-
171	527081.71	4188140.33	Картометрический метод	0.2	-
172	527081.57	4188141.07	Картометрический метод	0.2	-
173	527091.98	4188142.88	Картометрический метод	0.2	-
174	527108.67	4188145.92	Картометрический метод	0.2	-
175	527128.54	4188149.73	Картометрический метод	0.2	-
176	527128.71	4188148.69	Картометрический метод	0.2	-
177	527156.50	4188153.59	Картометрический метод	0.2	-
178	527158.05	4188154.90	Картометрический метод	0.2	-
179	527166.05	4188156.25	Картометрический метод	0.2	-
180	527173.90	4188157.56	Картометрический метод	0.2	-
181	527175.83	4188151.46	Картометрический метод	0.2	-
182	527190.30	4188155.79	Картометрический метод	0.2	-
183	527218.92	4188164.27	Картометрический метод	0.2	-
184	527246.15	4188172.38	Картометрический метод	0.2	-
185	527274.44	4188180.80	Картометрический метод	0.2	-
186	527304.46	4188189.74	Картометрический метод	0.2	-
187	527302.92	4188184.06	Картометрический метод	0.2	-
188	527300.85	4188172.48	Картометрический метод	0.2	-
189	527302.85	4188145.10	Картометрический метод	0.2	-
190	527305.97	4188129.44	Картометрический метод	0.2	-
191	527308.90	4188114.95	Картометрический метод	0.2	-
192	527315.15	4188116.68	Картометрический метод	0.2	-
193	527316.56	4188117.10	Картометрический метод	0.2	-
194	527317.53	4188117.39	Картометрический метод	0.2	-
195	527323.65	4188119.20	Картометрический метод	0.2	-

2. Сведения о характерных точках границ объекта					
Обозначение характерных точек части границы	Координаты, м		Метод определения координат характерной точки	Средняя квадратическая погрешность положения характерной точки (M <sub>t</sub> ), м	Описание обозначения точки на местности (при наличии)
	X	Y			
1	2	3	4	5	6
196	527351.35	4188127.42	Картометрический метод	0.2	-
197	527352.63	4188127.80	Картометрический метод	0.2	-
198	527359.96	4188129.98	Картометрический метод	0.2	-
199	527415.81	4188146.56	Картометрический метод	0.2	-
200	527417.07	4188146.94	Картометрический метод	0.2	-
201	527418.05	4188147.23	Картометрический метод	0.2	-
202	527424.42	4188149.12	Картометрический метод	0.2	-
203	527453.11	4188157.63	Картометрический метод	0.2	-
204	527481.68	4188166.10	Картометрический метод	0.2	-
205	527483.01	4188166.51	Картометрический метод	0.2	-
206	527483.99	4188166.80	Картометрический метод	0.2	-
207	527490.30	4188168.67	Картометрический метод	0.2	-
208	527519.02	4188177.19	Картометрический метод	0.2	-
209	527547.64	4188185.69	Картометрический метод	0.2	-
210	527549.07	4188186.12	Картометрический метод	0.2	-
211	527556.28	4188188.25	Картометрический метод	0.2	-
212	527586.14	4188197.11	Картометрический метод	0.2	-
213	527617.22	4188206.34	Картометрический метод	0.2	-
214	527618.84	4188206.82	Картометрический метод	0.2	-
215	527619.82	4188207.11	Картометрический метод	0.2	-
216	527625.83	4188208.90	Картометрический метод	0.2	-
217	527657.36	4188218.25	Картометрический метод	0.2	-
218	527706.24	4188232.76	Картометрический метод	0.2	-
219	527707.28	4188233.07	Картометрический метод	0.2	-
33	527719.85	4188236.80	Картометрический метод	0.2	-
220	527036.12	4188148.57	Картометрический метод	0.2	-



2. Сведения о характерных точках границ объекта					
Обозначение характерных точек части границы	Координаты, м		Метод определения координат характерной точки	Средняя квадратическая погрешность положения характерной точки (Mt), м	Описание обозначения точки на местности (при наличии)
	X	Y			
1	2	3	4	5	6
221	527032.35	4188172.25	Картометрический метод	0.2	-
222	526988.59	4188165.41	Картометрический метод	0.2	-
223	526992.56	4188149.16	Картометрический метод	0.2	-
224	527007.65	4188147.85	Картометрический метод	0.2	-
220	527036.12	4188148.57	Картометрический метод	0.2	-
225	534712.49	4198577.92	Картометрический метод	0.2	-
226	534711.52	4198582.38	Картометрический метод	0.2	-
227	534706.41	4198585.99	Картометрический метод	0.2	-
228	534701.72	4198577.18	Картометрический метод	0.2	-
229	534691.87	4198580.84	Картометрический метод	0.2	-
230	534699.37	4198595.68	Картометрический метод	0.2	-
231	534698.41	4198596.74	Картометрический метод	0.2	-
232	534683.50	4198561.70	Картометрический метод	0.2	-
233	534668.15	4198548.00	Картометрический метод	0.2	-
234	534648.34	4198517.08	Картометрический метод	0.2	-
235	534635.25	4198497.30	Картометрический метод	0.2	-
236	534637.58	4198495.52	Картометрический метод	0.2	-
237	534624.65	4198477.79	Картометрический метод	0.2	-
238	534603.75	4198444.50	Картометрический метод	0.2	-
239	534580.00	4198418.75	Картометрический метод	0.2	-
240	534562.60	4198408.55	Картометрический метод	0.2	-
241	534547.86	4198382.86	Картометрический метод	0.2	-
242	534541.37	4198363.52	Картометрический метод	0.2	-
243	534536.76	4198351.08	Картометрический метод	0.2	-
244	534530.50	4198330.95	Картометрический метод	0.2	-
245	534530.55	4198323.45	Картометрический метод	0.2	-

2. Сведения о характерных точках границ объекта					
Обозначение характерных точек части границы	Координаты, м		Метод определения координат характерной точки	Средняя квадратическая погрешность положения характерной точки (Mt), м	Описание обозначения точки на местности (при наличии)
	X	Y			
1	2	3	4	5	6
246	534522.31	4198296.12	Картометрический метод	0.2	-
247	534524.72	4198295.53	Картометрический метод	0.2	-
248	534522.99	4198284.79	Картометрический метод	0.2	-
249	534521.72	4198277.70	Картометрический метод	0.2	-
250	534520.40	4198270.30	Картометрический метод	0.2	-
251	534521.20	4198268.10	Картометрический метод	0.2	-
252	534519.90	4198249.65	Картометрический метод	0.2	-
253	534516.20	4198225.70	Картометрический метод	0.2	-
254	534507.95	4198201.70	Картометрический метод	0.2	-
255	534509.18	4198195.46	Картометрический метод	0.2	-
256	534507.75	4198189.08	Картометрический метод	0.2	-
257	534505.96	4198181.82	Картометрический метод	0.2	-
258	534505.41	4198178.52	Картометрический метод	0.2	-
259	534503.82	4198178.94	Картометрический метод	0.2	-
260	534496.50	4198157.90	Картометрический метод	0.2	-
261	534484.75	4198129.20	Картометрический метод	0.2	-
262	534470.55	4198098.85	Картометрический метод	0.2	-
263	534466.55	4198084.90	Картометрический метод	0.2	-
264	534436.40	4198030.25	Картометрический метод	0.2	-
265	534432.90	4198032.30	Картометрический метод	0.2	-
266	534407.95	4197978.43	Картометрический метод	0.2	-
267	534399.15	4197959.20	Картометрический метод	0.2	-
268	534390.27	4197940.08	Картометрический метод	0.2	-
269	534378.35	4197912.60	Картометрический метод	0.2	-
270	534366.75	4197887.40	Картометрический метод	0.2	-
271	534355.20	4197859.45	Картометрический метод	0.2	-

2. Сведения о характерных точках границ объекта					
Обозначение характерных точек части границы	Координаты, м		Метод определения координат характерной точки	Средняя квадратическая погрешность положения характерной точки (Mt), м	Описание обозначения точки на местности (при наличии)
	X	Y			
1	2	3	4	5	6
272	534353.07	4197812.72	Картометрический метод	0.2	-
273	534350.31	4197789.66	Картометрический метод	0.2	-
274	534349.36	4197789.82	Картометрический метод	0.2	-
275	534345.85	4197762.95	Картометрический метод	0.2	-
276	534346.20	4197733.55	Картометрический метод	0.2	-
277	534340.40	4197689.00	Картометрический метод	0.2	-
278	534325.05	4197565.41	Картометрический метод	0.2	-
279	534323.77	4197551.44	Картометрический метод	0.2	-
280	534324.02	4197550.97	Картометрический метод	0.2	-
281	534323.60	4197545.70	Картометрический метод	0.2	-
282	534317.75	4197503.35	Картометрический метод	0.2	-
283	534324.30	4197504.60	Картометрический метод	0.2	-
284	534345.54	4197508.72	Картометрический метод	0.2	-
285	534332.20	4197557.50	Картометрический метод	0.2	-
286	534336.08	4197588.49	Картометрический метод	0.2	-
287	534341.10	4197613.25	Картометрический метод	0.2	-
288	534343.04	4197626.21	Картометрический метод	0.2	-
289	534345.13	4197646.67	Картометрический метод	0.2	-
290	534348.19	4197667.13	Картометрический метод	0.2	-
291	534352.75	4197698.24	Картометрический метод	0.2	-
292	534357.99	4197736.76	Картометрический метод	0.2	-
293	534361.05	4197761.59	Картометрический метод	0.2	-
294	534363.12	4197779.62	Картометрический метод	0.2	-
295	534363.40	4197779.77	Картометрический метод	0.2	-
296	534364.64	4197786.40	Картометрический метод	0.2	-
297	534362.49	4197787.43	Картометрический метод	0.2	-

2. Сведения о характерных точках границ объекта					
Обозначение характерных точек части границы	Координаты, м		Метод определения координат характерной точки	Средняя квадратическая погрешность положения характерной точки (Mt), м	Описание обозначения точки на местности (при наличии)
	X	Y			
1	2	3	4	5	6
298	534366.55	4197798.81	Картометрический метод	0.2	-
299	534370.55	4197810.02	Картометрический метод	0.2	-
300	534373.05	4197816.77	Картометрический метод	0.2	-
301	534377.35	4197829.50	Картометрический метод	0.2	-
302	534385.35	4197853.00	Картометрический метод	0.2	-
303	534380.40	4197855.70	Картометрический метод	0.2	-
304	534384.50	4197866.85	Картометрический метод	0.2	-
305	534389.40	4197864.85	Картометрический метод	0.2	-
306	534392.75	4197875.35	Картометрический метод	0.2	-
307	534390.67	4197881.90	Картометрический метод	0.2	-
308	534402.80	4197912.37	Картометрический метод	0.2	-
309	534404.98	4197917.94	Картометрический метод	0.2	-
310	534410.38	4197931.72	Картометрический метод	0.2	-
311	534412.92	4197930.66	Картометрический метод	0.2	-
312	534416.48	4197939.78	Картометрический метод	0.2	-
313	534424.69	4197957.95	Картометрический метод	0.2	-
314	534421.68	4197959.04	Картометрический метод	0.2	-
315	534429.06	4197975.74	Картометрический метод	0.2	-
316	534434.10	4197989.25	Картометрический метод	0.2	-
317	534447.50	4198021.00	Картометрический метод	0.2	-
318	534450.72	4198028.72	Картометрический метод	0.2	-
319	534454.15	4198027.15	Картометрический метод	0.2	-
320	534456.75	4198036.09	Картометрический метод	0.2	-
321	534458.06	4198038.57	Картометрический метод	0.2	-
322	534461.08	4198045.21	Картометрический метод	0.2	-
323	534462.72	4198049.12	Картометрический метод	0.2	-

2. Сведения о характерных точках границ объекта					
Обозначение характерных точек части границы	Координаты, м		Метод определения координат характерной точки	Средняя квадратическая погрешность положения характерной точки (Mt), м	Описание обозначения точки на местности (при наличии)
	X	Y			
1	2	3	4	5	6
324	534474.59	4198070.52	Картометрический метод	0.2	-
325	534482.14	4198088.10	Картометрический метод	0.2	-
326	534484.85	4198094.50	Картометрический метод	0.2	-
327	534482.15	4198094.85	Картометрический метод	0.2	-
328	534491.39	4198117.22	Картометрический метод	0.2	-
329	534497.75	4198132.40	Картометрический метод	0.2	-
330	534506.30	4198148.25	Картометрический метод	0.2	-
331	534508.50	4198153.95	Картометрический метод	0.2	-
332	534511.98	4198162.83	Картометрический метод	0.2	-
333	534517.70	4198181.95	Картометрический метод	0.2	-
334	534525.00	4198211.67	Картометрический метод	0.2	-
335	534527.79	4198221.87	Картометрический метод	0.2	-
336	534528.69	4198226.92	Картометрический метод	0.2	-
337	534532.25	4198259.70	Картометрический метод	0.2	-
338	534532.95	4198264.20	Картометрический метод	0.2	-
339	534534.13	4198271.93	Картометрический метод	0.2	-
340	534535.64	4198279.24	Картометрический метод	0.2	-
341	534536.09	4198297.61	Картометрический метод	0.2	-
342	534536.76	4198302.46	Картометрический метод	0.2	-
343	534538.89	4198302.24	Картометрический метод	0.2	-
344	534539.94	4198309.11	Картометрический метод	0.2	-
345	534540.00	4198311.92	Картометрический метод	0.2	-
346	534540.69	4198316.84	Картометрический метод	0.2	-
347	534539.23	4198317.16	Картометрический метод	0.2	-
348	534540.38	4198323.65	Картометрический метод	0.2	-
349	534542.15	4198337.45	Картометрический метод	0.2	-

2. Сведения о характерных точках границ объекта					
Обозначение характерных точек части границы	Координаты, м		Метод определения координат характерной точки	Средняя квадратическая погрешность положения характерной точки (M <sub>t</sub> ), м	Описание обозначения точки на местности (при наличии)
	X	Y			
1	2	3	4	5	6
350	534545.18	4198336.70	Картометрический метод	0.2	-
351	534547.80	4198344.55	Картометрический метод	0.2	-
352	534549.17	4198348.69	Картометрический метод	0.2	-
353	534547.38	4198349.65	Картометрический метод	0.2	-
354	534553.38	4198362.13	Картометрический метод	0.2	-
355	534559.50	4198374.70	Картометрический метод	0.2	-
356	534561.70	4198378.40	Картометрический метод	0.2	-
357	534573.33	4198387.00	Картометрический метод	0.2	-
358	534587.35	4198405.10	Картометрический метод	0.2	-
359	534596.75	4198416.71	Картометрический метод	0.2	-
360	534598.42	4198418.77	Картометрический метод	0.2	-
361	534611.98	4198433.16	Картометрический метод	0.2	-
362	534639.00	4198472.40	Картометрический метод	0.2	-
363	534656.65	4198501.05	Картометрический метод	0.2	-
364	534682.25	4198538.30	Картометрический метод	0.2	-
225	534712.49	4198577.92	Картометрический метод	0.2	-
УДС-005					
365	534479.21	4189219.98	Картометрический метод	0.2	-
366	534423.70	4189239.85	Картометрический метод	0.2	-
367	534332.85	4189274.77	Картометрический метод	0.2	-
368	534314.45	4189281.84	Картометрический метод	0.2	-
369	534303.90	4189288.20	Картометрический метод	0.2	-
370	534256.40	4189313.00	Картометрический метод	0.2	-
371	534248.00	4189317.60	Картометрический метод	0.2	-
372	534228.13	4189329.40	Картометрический метод	0.2	-
373	534206.77	4189342.08	Картометрический метод	0.2	-

2. Сведения о характерных точках границ объекта					
Обозначение характерных точек части границы	Координаты, м		Метод определения координат характерной точки	Средняя квадратическая погрешность положения характерной точки (Mt), м	Описание обозначения точки на местности (при наличии)
	X	Y			
1	2	3	4	5	6
374	534204.98	4189341.05	Картометрический метод	0.2	-
375	534165.32	4189362.29	Картометрический метод	0.2	-
376	534163.58	4189359.83	Картометрический метод	0.2	-
377	534158.40	4189362.90	Картометрический метод	0.2	-
378	534138.99	4189375.75	Картометрический метод	0.2	-
379	534121.30	4189382.70	Картометрический метод	0.2	-
380	534069.55	4189411.75	Картометрический метод	0.2	-
381	534021.60	4189438.20	Картометрический метод	0.2	-
382	534007.54	4189445.54	Картометрический метод	0.2	-
383	533993.30	4189455.60	Картометрический метод	0.2	-
384	533976.89	4189464.58	Картометрический метод	0.2	-
385	533963.98	4189471.49	Картометрический метод	0.2	-
386	533958.90	4189474.22	Картометрический метод	0.2	-
387	533955.60	4189476.85	Картометрический метод	0.2	-
388	533951.78	4189478.82	Картометрический метод	0.2	-
389	533930.68	4189489.86	Картометрический метод	0.2	-
390	533903.65	4189504.50	Картометрический метод	0.2	-
391	533882.05	4189514.40	Картометрический метод	0.2	-
392	533860.45	4189523.05	Картометрический метод	0.2	-
393	533812.40	4189537.95	Картометрический метод	0.2	-
394	533788.40	4189543.26	Картометрический метод	0.2	-
395	533765.85	4189546.90	Картометрический метод	0.2	-
396	533722.70	4189549.35	Картометрический метод	0.2	-
397	533695.34	4189549.63	Картометрический метод	0.2	-
398	533691.89	4189549.69	Картометрический метод	0.2	-
399	533662.10	4189551.22	Картометрический метод	0.2	-

2. Сведения о характерных точках границ объекта					
Обозначение характерных точек части границы	Координаты, м		Метод определения координат характерной точки	Средняя квадратическая погрешность положения характерной точки (M <sub>t</sub> ), м	Описание обозначения точки на местности (при наличии)
	X	Y			
1	2	3	4	5	6
400	533584.90	4189593.00	Картометрический метод	0.2	-
401	533579.80	4189587.90	Картометрический метод	0.2	-
402	533576.30	4189585.90	Картометрический метод	0.2	-
403	533579.95	4189575.00	Картометрический метод	0.2	-
404	533580.95	4189568.70	Картометрический метод	0.2	-
405	533580.95	4189559.25	Картометрический метод	0.2	-
406	533580.35	4189554.40	Картометрический метод	0.2	-
407	533577.20	4189541.80	Картометрический метод	0.2	-
408	533648.25	4189519.95	Картометрический метод	0.2	-
409	533661.70	4189516.10	Картометрический метод	0.2	-
410	533658.00	4189507.00	Картометрический метод	0.2	-
411	533640.51	4189463.41	Картометрический метод	0.2	-
412	533651.35	4189454.36	Картометрический метод	0.2	-
413	533666.50	4189447.72	Картометрический метод	0.2	-
414	533704.35	4189426.55	Картометрический метод	0.2	-
415	533732.09	4189408.31	Картометрический метод	0.2	-
416	533765.51	4189385.16	Картометрический метод	0.2	-
417	533754.72	4189366.37	Картометрический метод	0.2	-
418	533793.80	4189319.00	Картометрический метод	0.2	-
419	533761.35	4189247.40	Картометрический метод	0.2	-
420	533731.25	4189195.05	Картометрический метод	0.2	-
421	533711.00	4189163.75	Картометрический метод	0.2	-
422	533718.30	4189158.74	Картометрический метод	0.2	-
423	533708.40	4189139.00	Картометрический метод	0.2	-
424	533698.70	4189144.75	Картометрический метод	0.2	-
425	533676.35	4189110.20	Картометрический метод	0.2	-



2. Сведения о характерных точках границ объекта					
Обозначение характерных точек части границы	Координаты, м		Метод определения координат характерной точки	Средняя квадратическая погрешность положения характерной точки (Mt), м	Описание обозначения точки на местности (при наличии)
	X	Y			
1	2	3	4	5	6
426	533644.65	4189061.50	Картометрический метод	0.2	-
427	533616.15	4189025.20	Картометрический метод	0.2	-
428	533606.01	4189015.61	Картометрический метод	0.2	-
429	533587.26	4189011.56	Картометрический метод	0.2	-
430	533575.06	4189015.86	Картометрический метод	0.2	-
431	533572.80	4189013.70	Картометрический метод	0.2	-
432	533590.95	4188998.45	Картометрический метод	0.2	-
433	533590.95	4188990.65	Картометрический метод	0.2	-
434	533579.95	4188976.05	Картометрический метод	0.2	-
435	533584.45	4188969.95	Картометрический метод	0.2	-
436	533588.95	4188952.35	Картометрический метод	0.2	-
437	533623.55	4188987.15	Картометрический метод	0.2	-
438	533654.45	4189018.95	Картометрический метод	0.2	-
439	533684.95	4189072.55	Картометрический метод	0.2	-
440	533717.50	4189120.40	Картометрический метод	0.2	-
441	533759.08	4189180.04	Картометрический метод	0.2	-
442	533760.96	4189178.84	Картометрический метод	0.2	-
443	533807.91	4189151.36	Картометрический метод	0.2	-
444	533843.44	4189129.14	Картометрический метод	0.2	-
445	533868.51	4189093.86	Картометрический метод	0.2	-
446	533930.81	4189038.56	Картометрический метод	0.2	-
447	533948.41	4189046.96	Картометрический метод	0.2	-
448	533886.26	4189104.11	Картометрический метод	0.2	-
449	533853.07	4189140.84	Картометрический метод	0.2	-
450	533814.72	4189164.20	Картометрический метод	0.2	-
451	533789.67	4189179.08	Картометрический метод	0.2	-

2. Сведения о характерных точках границ объекта					
Обозначение характерных точек части границы	Координаты, м		Метод определения координат характерной точки	Средняя квадратическая погрешность положения характерной точки (Mt), м	Описание обозначения точки на местности (при наличии)
	X	Y			
1	2	3	4	5	6
452	533786.55	4189173.85	Картометрический метод	0.2	-
453	533765.46	4189187.53	Картометрический метод	0.2	-
454	533784.39	4189224.21	Картометрический метод	0.2	-
455	533841.50	4189345.50	Картометрический метод	0.2	-
456	533856.20	4189357.75	Картометрический метод	0.2	-
457	533868.78	4189365.66	Картометрический метод	0.2	-
458	533881.35	4189373.60	Картометрический метод	0.2	-
459	533888.78	4189376.76	Картометрический метод	0.2	-
460	533896.80	4189379.00	Картометрический метод	0.2	-
461	533919.95	4189381.15	Картометрический метод	0.2	-
462	533943.75	4189388.35	Картометрический метод	0.2	-
463	533965.48	4189390.84	Картометрический метод	0.2	-
464	533965.08	4189398.94	Картометрический метод	0.2	-
465	534037.35	4189403.80	Картометрический метод	0.2	-
466	534053.95	4189393.90	Картометрический метод	0.2	-
467	534066.81	4189387.25	Картометрический метод	0.2	-
468	534100.38	4189369.51	Картометрический метод	0.2	-
469	534127.40	4189354.95	Картометрический метод	0.2	-
470	534224.00	4189306.10	Картометрический метод	0.2	-
471	534222.80	4189300.70	Картометрический метод	0.2	-
472	534227.30	4189296.25	Картометрический метод	0.2	-
473	534262.72	4189281.89	Картометрический метод	0.2	-
474	534291.95	4189266.95	Картометрический метод	0.2	-
475	534293.14	4189266.41	Картометрический метод	0.2	-
476	534293.90	4189276.16	Картометрический метод	0.2	-
477	534345.84	4189257.21	Картометрический метод	0.2	-

2. Сведения о характерных точках границ объекта					
Обозначение характерных точек части границы	Координаты, м		Метод определения координат характерной точки	Средняя квадратическая погрешность положения характерной точки (Mt), м	Описание обозначения точки на местности (при наличии)
	X	Y			
1	2	3	4	5	6
478	534473.43	4189204.07	Картометрический метод	0.2	-
365	534479.21	4189219.98	Картометрический метод	0.2	-
479	533959.35	4189454.35	Картометрический метод	0.2	-
480	533928.40	4189469.95	Картометрический метод	0.2	-
481	533909.70	4189479.50	Картометрический метод	0.2	-
482	533831.95	4189519.25	Картометрический метод	0.2	-
483	533779.40	4189533.45	Картометрический метод	0.2	-
484	533737.00	4189537.65	Картометрический метод	0.2	-
485	533671.05	4189533.15	Картометрический метод	0.2	-
486	533669.00	4189507.60	Картометрический метод	0.2	-
487	533674.75	4189472.75	Картометрический метод	0.2	-
488	533688.20	4189459.05	Картометрический метод	0.2	-
489	533712.65	4189440.55	Картометрический метод	0.2	-
490	533770.95	4189399.70	Картометрический метод	0.2	-
491	533779.98	4189392.36	Картометрический метод	0.2	-
492	533790.22	4189386.18	Картометрический метод	0.2	-
493	533796.05	4189382.95	Картометрический метод	0.2	-
494	533802.95	4189378.85	Картометрический метод	0.2	-
495	533815.25	4189375.15	Картометрический метод	0.2	-
496	533823.90	4189372.35	Картометрический метод	0.2	-
497	533833.56	4189372.39	Картометрический метод	0.2	-
498	533839.76	4189374.29	Картометрический метод	0.2	-
499	533854.97	4189381.80	Картометрический метод	0.2	-
500	533859.85	4189386.60	Картометрический метод	0.2	-
501	533861.60	4189389.65	Картометрический метод	0.2	-
502	533870.35	4189393.30	Картометрический метод	0.2	-

2. Сведения о характерных точках границ объекта					
Обозначение характерных точек части границы	Координаты, м		Метод определения координат характерной точки	Средняя квадратическая погрешность положения характерной точки (M <sub>t</sub> ), м	Описание обозначения точки на местности (при наличии)
	X	Y			
1	2	3	4	5	6
503	533943.65	4189417.70	Картометрический метод	0.2	-
504	533945.45	4189423.30	Картометрический метод	0.2	-
479	533959.35	4189454.35	Картометрический метод	0.2	-
505	534021.43	4189421.59	Картометрический метод	0.2	-
506	533999.80	4189433.72	Картометрический метод	0.2	-
507	533993.13	4189413.18	Картометрический метод	0.2	-
508	533997.71	4189413.70	Картометрический метод	0.2	-
509	534013.64	4189416.84	Картометрический метод	0.2	-
505	534021.43	4189421.59	Картометрический метод	0.2	-
510	527817.01	4189533.73	Картометрический метод	0.2	-
511	527753.17	4189545.84	Картометрический метод	0.2	-
512	527751.91	4189539.85	Картометрический метод	0.2	-
513	527695.61	4189551.86	Картометрический метод	0.2	-
514	527696.05	4189553.96	Картометрический метод	0.2	-
515	527676.13	4189556.59	Картометрический метод	0.2	-
516	527677.41	4189568.56	Картометрический метод	0.2	-
517	527671.50	4189567.66	Картометрический метод	0.2	-
518	527631.97	4189598.01	Картометрический метод	0.2	-
519	527633.59	4189600.36	Картометрический метод	0.2	-
520	527645.76	4189619.31	Картометрический метод	0.2	-
521	527635.62	4189625.76	Картометрический метод	0.2	-
522	527624.62	4189613.32	Картометрический метод	0.2	-
523	527559.78	4189684.59	Картометрический метод	0.2	-
524	527559.82	4189700.49	Картометрический метод	0.2	-
525	527558.27	4189701.79	Картометрический метод	0.2	-
526	527558.72	4189709.93	Картометрический метод	0.2	-

2. Сведения о характерных точках границ объекта					
Обозначение характерных точек части границы	Координаты, м		Метод определения координат характерной точки	Средняя квадратическая погрешность положения характерной точки (Mt), м	Описание обозначения точки на местности (при наличии)
	X	Y			
1	2	3	4	5	6
527	527554.65	4189722.75	Картометрический метод	0.2	-
528	527509.48	4189698.23	Картометрический метод	0.2	-
529	527511.35	4189695.20	Картометрический метод	0.2	-
530	527494.90	4189684.22	Картометрический метод	0.2	-
531	527486.79	4189680.21	Картометрический метод	0.2	-
532	527483.68	4189678.68	Картометрический метод	0.2	-
533	527482.73	4189680.55	Картометрический метод	0.2	-
534	527481.43	4189680.09	Картометрический метод	0.2	-
535	527459.52	4189668.06	Картометрический метод	0.2	-
536	527460.24	4189666.41	Картометрический метод	0.2	-
537	527440.00	4189655.41	Картометрический метод	0.2	-
538	527439.17	4189656.90	Картометрический метод	0.2	-
539	527406.65	4189638.90	Картометрический метод	0.2	-
540	527403.50	4189637.60	Картометрический метод	0.2	-
541	527388.49	4189630.10	Картометрический метод	0.2	-
542	527389.57	4189627.39	Картометрический метод	0.2	-
543	527368.77	4189616.74	Картометрический метод	0.2	-
544	527359.79	4189644.64	Картометрический метод	0.2	-
545	527350.50	4189674.00	Картометрический метод	0.2	-
546	527345.56	4189694.05	Картометрический метод	0.2	-
547	527344.16	4189695.00	Картометрический метод	0.2	-
548	527342.11	4189694.60	Картометрический метод	0.2	-
549	527338.67	4189695.02	Картометрический метод	0.2	-
550	527333.40	4189698.57	Картометрический метод	0.2	-
551	527327.76	4189700.50	Картометрический метод	0.2	-
552	527322.71	4189701.15	Картометрический метод	0.2	-

2. Сведения о характерных точках границ объекта					
Обозначение характерных точек части границы	Координаты, м		Метод определения координат характерной точки	Средняя квадратическая погрешность положения характерной точки (Mt), м	Описание обозначения точки на местности (при наличии)
	X	Y			
1	2	3	4	5	6
553	527319.61	4189702.15	Картометрический метод	0.2	-
554	527293.46	4189702.41	Картометрический метод	0.2	-
555	527279.21	4189702.55	Картометрический метод	0.2	-
556	527198.21	4189697.90	Картометрический метод	0.2	-
557	527197.06	4189697.85	Картометрический метод	0.2	-
558	527192.56	4189698.35	Картометрический метод	0.2	-
559	527157.51	4189706.40	Картометрический метод	0.2	-
560	527141.76	4189707.95	Картометрический метод	0.2	-
561	527130.05	4189706.50	Картометрический метод	0.2	-
562	527141.26	4189698.35	Картометрический метод	0.2	-
563	527182.36	4189698.25	Картометрический метод	0.2	-
564	527182.87	4189686.81	Картометрический метод	0.2	-
565	527171.44	4189685.19	Картометрический метод	0.2	-
566	527143.26	4189687.35	Картометрический метод	0.2	-
567	527131.45	4189688.35	Картометрический метод	0.2	-
568	527117.96	4189687.71	Картометрический метод	0.2	-
569	527104.69	4189685.11	Картометрический метод	0.2	-
570	527104.20	4189687.27	Картометрический метод	0.2	-
571	527084.64	4189683.49	Картометрический метод	0.2	-
572	527066.45	4189679.31	Картометрический метод	0.2	-
573	527057.11	4189677.17	Картометрический метод	0.2	-
574	527055.31	4189675.46	Картометрический метод	0.2	-
575	527039.16	4189672.69	Картометрический метод	0.2	-
576	527017.36	4189668.95	Картометрический метод	0.2	-
577	527007.13	4189666.78	Картометрический метод	0.2	-
578	527004.53	4189667.38	Картометрический метод	0.2	-

2. Сведения о характерных точках границ объекта					
Обозначение характерных точек части границы	Координаты, м		Метод определения координат характерной точки	Средняя квадратическая погрешность положения характерной точки (M <sub>t</sub> ), м	Описание обозначения точки на местности (при наличии)
	X	Y			
1	2	3	4	5	6
579	526960.90	4189658.45	Картометрический метод	0.2	-
580	526951.81	4189657.17	Картометрический метод	0.2	-
581	526948.71	4189656.52	Картометрический метод	0.2	-
582	526948.86	4189655.79	Картометрический метод	0.2	-
583	526937.26	4189652.05	Картометрический метод	0.2	-
584	526933.70	4189650.90	Картометрический метод	0.2	-
585	526914.88	4189647.04	Картометрический метод	0.2	-
586	526891.20	4189644.84	Картометрический метод	0.2	-
587	526891.09	4189646.57	Картометрический метод	0.2	-
588	526882.45	4189645.76	Картометрический метод	0.2	-
589	526880.32	4189645.36	Картометрический метод	0.2	-
590	526828.52	4189640.14	Картометрический метод	0.2	-
591	526826.52	4189638.36	Картометрический метод	0.2	-
592	526794.14	4189631.58	Картометрический метод	0.2	-
593	526791.91	4189627.95	Картометрический метод	0.2	-
594	526782.10	4189622.55	Картометрический метод	0.2	-
595	526778.35	4189619.06	Картометрический метод	0.2	-
596	526780.45	4189613.90	Картометрический метод	0.2	-
597	526780.21	4189612.00	Картометрический метод	0.2	-
598	526750.10	4189586.30	Картометрический метод	0.2	-
599	526743.86	4189581.76	Картометрический метод	0.2	-
600	526746.53	4189573.50	Картометрический метод	0.2	-
601	526749.47	4189568.88	Картометрический метод	0.2	-
602	526739.68	4189559.67	Картометрический метод	0.2	-
603	526741.72	4189557.51	Картометрический метод	0.2	-
604	526740.52	4189555.94	Картометрический метод	0.2	-

2. Сведения о характерных точках границ объекта					
Обозначение характерных точек части границы	Координаты, м		Метод определения координат характерной точки	Средняя квадратическая погрешность положения характерной точки (Mt), м	Описание обозначения точки на местности (при наличии)
	X	Y			
1	2	3	4	5	6
605	526730.88	4189547.20	Картометрический метод	0.2	-
606	526728.12	4189544.64	Картометрический метод	0.2	-
607	526729.48	4189542.28	Картометрический метод	0.2	-
608	526725.17	4189539.27	Картометрический метод	0.2	-
609	526719.66	4189535.43	Картометрический метод	0.2	-
610	526709.99	4189529.67	Картометрический метод	0.2	-
611	526704.28	4189528.89	Картометрический метод	0.2	-
612	526702.27	4189528.62	Картометрический метод	0.2	-
613	526705.80	4189512.41	Картометрический метод	0.2	-
614	526695.15	4189509.00	Картометрический метод	0.2	-
615	526687.82	4189506.74	Картометрический метод	0.2	-
616	526681.41	4189505.18	Картометрический метод	0.2	-
617	526685.99	4189487.65	Картометрический метод	0.2	-
618	526704.85	4189486.15	Картометрический метод	0.2	-
619	526724.59	4189481.77	Картометрический метод	0.2	-
620	526743.03	4189477.75	Картометрический метод	0.2	-
621	526746.70	4189476.30	Картометрический метод	0.2	-
622	526750.05	4189475.49	Картометрический метод	0.2	-
623	526750.11	4189470.34	Картометрический метод	0.2	-
624	526767.01	4189465.45	Картометрический метод	0.2	-
625	526772.85	4189463.00	Картометрический метод	0.2	-
626	526781.91	4189459.45	Картометрический метод	0.2	-
627	526810.36	4189449.80	Картометрический метод	0.2	-
628	526867.70	4189430.26	Картометрический метод	0.2	-
629	526893.80	4189421.77	Картометрический метод	0.2	-
630	526895.08	4189426.97	Картометрический метод	0.2	-



2. Сведения о характерных точках границ объекта					
Обозначение характерных точек части границы	Координаты, м		Метод определения координат характерной точки	Средняя квадратическая погрешность положения характерной точки (Mt), м	Описание обозначения точки на местности (при наличии)
	X	Y			
1	2	3	4	5	6
631	526919.18	4189419.71	Картометрический метод	0.2	-
632	526919.80	4189419.20	Картометрический метод	0.2	-
633	526919.04	4189414.60	Картометрический метод	0.2	-
634	526932.96	4189408.39	Картометрический метод	0.2	-
635	526939.72	4189404.93	Картометрический метод	0.2	-
636	526939.88	4189403.09	Картометрический метод	0.2	-
637	526963.37	4189395.53	Картометрический метод	0.2	-
638	526972.07	4189392.07	Картометрический метод	0.2	-
639	526972.55	4189390.45	Картометрический метод	0.2	-
640	526973.88	4189394.00	Картометрический метод	0.2	-
641	526987.81	4189388.82	Картометрический метод	0.2	-
642	526983.20	4189376.52	Картометрический метод	0.2	-
643	526976.25	4189379.10	Картометрический метод	0.2	-
644	526974.54	4189374.57	Картометрический метод	0.2	-
645	526985.61	4189368.34	Картометрический метод	0.2	-
646	526987.60	4189367.26	Картометрический метод	0.2	-
647	526985.84	4189363.76	Картометрический метод	0.2	-
648	526984.95	4189361.93	Картометрический метод	0.2	-
649	526981.72	4189355.47	Картометрический метод	0.2	-
650	526981.17	4189355.71	Картометрический метод	0.2	-
651	526978.80	4189350.33	Картометрический метод	0.2	-
652	526976.07	4189344.10	Картометрический метод	0.2	-
653	526974.97	4189344.60	Картометрический метод	0.2	-
654	526969.56	4189334.22	Картометрический метод	0.2	-
655	526970.79	4189333.66	Картометрический метод	0.2	-
656	526964.35	4189321.40	Картометрический метод	0.2	-

2. Сведения о характерных точках границ объекта					
Обозначение характерных точек части границы	Координаты, м		Метод определения координат характерной точки	Средняя квадратическая погрешность положения характерной точки (Mt), м	Описание обозначения точки на местности (при наличии)
	X	Y			
1	2	3	4	5	6
657	526960.57	4189316.56	Картометрический метод	0.2	-
658	526956.20	4189305.04	Картометрический метод	0.2	-
659	526947.85	4189281.85	Картометрический метод	0.2	-
660	526938.25	4189254.40	Картометрический метод	0.2	-
661	526926.05	4189236.10	Картометрический метод	0.2	-
662	526914.80	4189227.25	Картометрический метод	0.2	-
663	526907.45	4189216.85	Картометрический метод	0.2	-
664	526901.20	4189203.90	Картометрический метод	0.2	-
665	526897.64	4189205.74	Картометрический метод	0.2	-
666	526889.95	4189190.85	Картометрический метод	0.2	-
667	526889.58	4189189.59	Картометрический метод	0.2	-
668	526878.76	4189168.35	Картометрический метод	0.2	-
669	526870.10	4189172.05	Картометрический метод	0.2	-
670	526868.84	4189169.96	Картометрический метод	0.2	-
671	526862.02	4189172.37	Картометрический метод	0.2	-
672	526859.51	4189174.05	Картометрический метод	0.2	-
673	526816.30	4189197.02	Картометрический метод	0.2	-
674	526770.60	4189221.65	Картометрический метод	0.2	-
675	526754.20	4189232.55	Картометрический метод	0.2	-
676	526754.86	4189233.37	Картометрический метод	0.2	-
677	526753.15	4189234.75	Картометрический метод	0.2	-
678	526752.37	4189233.78	Картометрический метод	0.2	-
679	526740.85	4189241.45	Картометрический метод	0.2	-
680	526694.05	4189278.20	Картометрический метод	0.2	-
681	526691.15	4189280.95	Картометрический метод	0.2	-
682	526656.05	4189316.25	Картометрический метод	0.2	-

2. Сведения о характерных точках границ объекта					
Обозначение характерных точек части границы	Координаты, м		Метод определения координат характерной точки	Средняя квадратическая погрешность положения характерной точки (Mt), м	Описание обозначения точки на местности (при наличии)
	X	Y			
1	2	3	4	5	6
683	526624.50	4189337.95	Картометрический метод	0.2	-
684	526601.85	4189358.60	Картометрический метод	0.2	-
685	526576.70	4189382.90	Картометрический метод	0.2	-
686	526561.35	4189401.60	Картометрический метод	0.2	-
687	526544.95	4189421.06	Картометрический метод	0.2	-
688	526534.58	4189433.36	Картометрический метод	0.2	-
689	526537.55	4189436.21	Картометрический метод	0.2	-
690	526533.33	4189441.47	Картометрический метод	0.2	-
691	526527.64	4189448.54	Картометрический метод	0.2	-
692	526522.40	4189455.25	Картометрический метод	0.2	-
693	526506.28	4189475.95	Картометрический метод	0.2	-
694	526501.39	4189483.74	Картометрический метод	0.2	-
695	526488.00	4189505.09	Картометрический метод	0.2	-
696	526467.47	4189530.33	Картометрический метод	0.2	-
697	526460.10	4189548.95	Картометрический метод	0.2	-
698	526459.40	4189576.55	Картометрический метод	0.2	-
699	526442.12	4189574.72	Картометрический метод	0.2	-
700	526442.46	4189573.59	Картометрический метод	0.2	-
701	526440.84	4189573.12	Картометрический метод	0.2	-
702	526454.64	4189532.17	Картометрический метод	0.2	-
703	526442.34	4189522.23	Картометрический метод	0.2	-
704	526441.93	4189521.28	Картометрический метод	0.2	-
705	526433.67	4189516.24	Картометрический метод	0.2	-
706	526434.37	4189514.68	Картометрический метод	0.2	-
707	526423.06	4189507.94	Картометрический метод	0.2	-
708	526411.99	4189501.00	Картометрический метод	0.2	-

2. Сведения о характерных точках границ объекта					
Обозначение характерных точек части границы	Координаты, м		Метод определения координат характерной точки	Средняя квадратическая погрешность положения характерной точки (Mt), м	Описание обозначения точки на местности (при наличии)
	X	Y			
1	2	3	4	5	6
709	526404.70	4189501.72	Картометрический метод	0.2	-
710	526403.64	4189497.92	Картометрический метод	0.2	-
711	526396.88	4189493.57	Картометрический метод	0.2	-
712	526395.33	4189494.33	Картометрический метод	0.2	-
713	526388.00	4189489.88	Картометрический метод	0.2	-
714	526368.62	4189478.13	Картометрический метод	0.2	-
715	526363.74	4189478.25	Картометрический метод	0.2	-
716	526362.92	4189475.25	Картометрический метод	0.2	-
717	526358.89	4189473.49	Картометрический метод	0.2	-
718	526353.85	4189470.67	Картометрический метод	0.2	-
719	526338.20	4189461.91	Картометрический метод	0.2	-
720	526332.79	4189459.09	Картометрический метод	0.2	-
721	526329.52	4189458.39	Картометрический метод	0.2	-
722	526317.57	4189451.68	Картометрический метод	0.2	-
723	526314.87	4189449.38	Картометрический метод	0.2	-
724	526309.59	4189446.55	Картометрический метод	0.2	-
725	526287.29	4189434.25	Картометрический метод	0.2	-
726	526259.92	4189417.87	Картометрический метод	0.2	-
727	526255.75	4189416.02	Картометрический метод	0.2	-
728	526253.45	4189417.42	Картометрический метод	0.2	-
729	526251.35	4189413.71	Картометрический метод	0.2	-
730	526227.13	4189399.22	Картометрический метод	0.2	-
731	526224.65	4189399.55	Картометрический метод	0.2	-
732	526205.64	4189389.33	Картометрический метод	0.2	-
733	526206.52	4189387.92	Картометрический метод	0.2	-
734	526185.53	4189376.59	Картометрический метод	0.2	-

2. Сведения о характерных точках границ объекта					
Обозначение характерных точек части границы	Координаты, м		Метод определения координат характерной точки	Средняя квадратическая погрешность положения характерной точки (Mt), м	Описание обозначения точки на местности (при наличии)
	X	Y			
1	2	3	4	5	6
735	526184.62	4189378.24	Картометрический метод	0.2	-
736	526183.08	4189381.04	Картометрический метод	0.2	-
737	526163.85	4189372.04	Картометрический метод	0.2	-
738	526156.32	4189367.62	Картометрический метод	0.2	-
739	526149.57	4189363.62	Картометрический метод	0.2	-
740	526138.61	4189357.09	Картометрический метод	0.2	-
741	526139.83	4189354.78	Картометрический метод	0.2	-
742	526138.37	4189354.00	Картометрический метод	0.2	-
743	526118.98	4189343.81	Картометрический метод	0.2	-
744	526115.21	4189341.83	Картометрический метод	0.2	-
745	526112.76	4189344.22	Картометрический метод	0.2	-
746	526100.81	4189340.43	Картометрический метод	0.2	-
747	526076.22	4189326.96	Картометрический метод	0.2	-
748	526042.72	4189308.61	Картометрический метод	0.2	-
749	526030.31	4189310.27	Картометрический метод	0.2	-
750	526020.80	4189312.65	Картометрический метод	0.2	-
751	526008.48	4189309.51	Картометрический метод	0.2	-
752	526009.80	4189305.13	Картометрический метод	0.2	-
753	526010.29	4189303.50	Картометрический метод	0.2	-
754	525982.01	4189295.64	Картометрический метод	0.2	-
755	525975.21	4189354.52	Картометрический метод	0.2	-
756	525976.22	4189354.69	Картометрический метод	0.2	-
757	525973.75	4189380.68	Картометрический метод	0.2	-
758	525970.90	4189406.30	Картометрический метод	0.2	-
759	525968.88	4189416.07	Картометрический метод	0.2	-
760	525908.52	4189385.14	Картометрический метод	0.2	-

2. Сведения о характерных точках границ объекта					
Обозначение характерных точек части границы	Координаты, м		Метод определения координат характерной точки	Средняя квадратическая погрешность положения характерной точки (M <sub>t</sub> ), м	Описание обозначения точки на местности (при наличии)
	X	Y			
1	2	3	4	5	6
761	525954.52	4189275.46	Картометрический метод	0.2	-
762	525953.68	4189311.62	Картометрический метод	0.2	-
763	525969.00	4189312.00	Картометрический метод	0.2	-
764	525977.26	4189266.92	Картометрический метод	0.2	-
765	526019.50	4189245.95	Картометрический метод	0.2	-
766	526050.07	4189264.68	Картометрический метод	0.2	-
767	526055.25	4189271.01	Картометрический метод	0.2	-
768	526056.78	4189268.75	Картометрический метод	0.2	-
769	526066.04	4189274.70	Картометрический метод	0.2	-
770	526086.37	4189287.12	Картометрический метод	0.2	-
771	526103.88	4189297.78	Картометрический метод	0.2	-
772	526120.47	4189308.78	Картометрический метод	0.2	-
773	526129.12	4189313.80	Картометрический метод	0.2	-
774	526129.64	4189312.93	Картометрический метод	0.2	-
775	526137.59	4189317.48	Картометрический метод	0.2	-
776	526139.04	4189315.10	Картометрический метод	0.2	-
777	526140.09	4189315.81	Картометрический метод	0.2	-
778	526138.62	4189318.65	Картометрический метод	0.2	-
779	526141.90	4189320.84	Картометрический метод	0.2	-
780	526143.00	4189322.43	Картометрический метод	0.2	-
781	526144.97	4189323.60	Картометрический метод	0.2	-
782	526153.06	4189328.38	Картометрический метод	0.2	-
783	526154.09	4189327.02	Картометрический метод	0.2	-
784	526163.89	4189332.68	Картометрический метод	0.2	-
785	526165.20	4189333.08	Картометрический метод	0.2	-
786	526189.71	4189347.22	Картометрический метод	0.2	-

2. Сведения о характерных точках границ объекта					
Обозначение характерных точек части границы	Координаты, м		Метод определения координат характерной точки	Средняя квадратическая погрешность положения характерной точки (M <sub>t</sub> ), м	Описание обозначения точки на местности (при наличии)
	X	Y			
1	2	3	4	5	6
787	526189.35	4189347.97	Картометрический метод	0.2	-
788	526208.58	4189359.78	Картометрический метод	0.2	-
789	526209.33	4189358.63	Картометрический метод	0.2	-
790	526215.05	4189361.95	Картометрический метод	0.2	-
791	526228.20	4189369.80	Картометрический метод	0.2	-
792	526237.25	4189375.20	Картометрический метод	0.2	-
793	526250.78	4189383.25	Картометрический метод	0.2	-
794	526252.18	4189380.81	Картометрический метод	0.2	-
795	526273.55	4189391.70	Картометрический метод	0.2	-
796	526288.13	4189400.63	Картометрический метод	0.2	-
797	526288.31	4189400.33	Картометрический метод	0.2	-
798	526301.86	4189407.84	Картометрический метод	0.2	-
799	526299.63	4189411.54	Картометрический метод	0.2	-
800	526327.35	4189424.84	Картометрический метод	0.2	-
801	526342.35	4189398.55	Картометрический метод	0.2	-
802	526371.90	4189348.50	Картометрический метод	0.2	-
803	526363.35	4189336.60	Картометрический метод	0.2	-
804	526351.42	4189327.33	Картометрический метод	0.2	-
805	526348.51	4189324.55	Картометрический метод	0.2	-
806	526339.47	4189315.93	Картометрический метод	0.2	-
807	526326.85	4189307.05	Картометрический метод	0.2	-
808	526328.38	4189304.13	Картометрический метод	0.2	-
809	526325.39	4189302.18	Картометрический метод	0.2	-
810	526317.60	4189298.78	Картометрический метод	0.2	-
811	526301.55	4189282.97	Картометрический метод	0.2	-
812	526296.55	4189279.69	Картометрический метод	0.2	-

2. Сведения о характерных точках границ объекта					
Обозначение характерных точек части границы	Координаты, м		Метод определения координат характерной точки	Средняя квадратическая погрешность положения характерной точки (M <sub>t</sub> ), м	Описание обозначения точки на местности (при наличии)
	X	Y			
1	2	3	4	5	6
813	526296.75	4189279.20	Картометрический метод	0.2	-
814	526442.06	4189116.65	Картометрический метод	0.2	-
815	526575.46	4189017.05	Картометрический метод	0.2	-
816	526590.11	4189022.35	Картометрический метод	0.2	-
817	526672.91	4188962.70	Картометрический метод	0.2	-
818	526673.66	4188941.00	Картометрический метод	0.2	-
819	526606.66	4188809.10	Картометрический метод	0.2	-
820	526453.81	4188477.61	Картометрический метод	0.2	-
821	526481.00	4188470.91	Картометрический метод	0.2	-
822	526489.33	4188468.85	Картометрический метод	0.2	-
823	526495.84	4188467.67	Картометрический метод	0.2	-
824	526524.88	4188462.37	Картометрический метод	0.2	-
825	526584.74	4188443.81	Картометрический метод	0.2	-
826	526586.55	4188443.46	Картометрический метод	0.2	-
827	526598.20	4188470.60	Картометрический метод	0.2	-
828	526610.30	4188485.00	Картометрический метод	0.2	-
829	526612.15	4188483.60	Картометрический метод	0.2	-
830	526619.61	4188493.56	Картометрический метод	0.2	-
831	526622.06	4188493.97	Картометрический метод	0.2	-
832	526635.18	4188510.96	Картометрический метод	0.2	-
833	526638.74	4188516.43	Картометрический метод	0.2	-
834	526643.79	4188524.20	Картометрический метод	0.2	-
835	526661.33	4188557.26	Картометрический метод	0.2	-
836	526673.33	4188578.05	Картометрический метод	0.2	-
837	526678.03	4188586.95	Картометрический метод	0.2	-
838	526685.36	4188602.95	Картометрический метод	0.2	-



2. Сведения о характерных точках границ объекта					
Обозначение характерных точек части границы	Координаты, м		Метод определения координат характерной точки	Средняя квадратическая погрешность положения характерной точки (Mt), м	Описание обозначения точки на местности (при наличии)
	X	Y			
1	2	3	4	5	6
839	526692.76	4188615.85	Картометрический метод	0.2	-
840	526694.16	4188614.95	Картометрический метод	0.2	-
841	526698.83	4188623.63	Картометрический метод	0.2	-
842	526705.46	4188632.25	Картометрический метод	0.2	-
843	526709.42	4188639.39	Картометрический метод	0.2	-
844	526704.03	4188642.62	Картометрический метод	0.2	-
845	526707.77	4188649.50	Картометрический метод	0.2	-
846	526712.37	4188657.97	Картометрический метод	0.2	-
847	526715.43	4188656.21	Картометрический метод	0.2	-
848	526723.95	4188668.10	Картометрический метод	0.2	-
849	526727.50	4188674.05	Картометрический метод	0.2	-
850	526732.16	4188682.65	Картометрический метод	0.2	-
851	526736.86	4188691.34	Картометрический метод	0.2	-
852	526743.57	4188703.97	Картометрический метод	0.2	-
853	526744.67	4188703.31	Картометрический метод	0.2	-
854	526766.98	4188745.89	Картометрический метод	0.2	-
855	526765.85	4188747.00	Картометрический метод	0.2	-
856	526779.66	4188775.85	Картометрический метод	0.2	-
857	526781.10	4188781.95	Картометрический метод	0.2	-
858	526784.96	4188790.30	Картометрический метод	0.2	-
859	526798.30	4188818.00	Картометрический метод	0.2	-
860	526800.63	4188817.06	Картометрический метод	0.2	-
861	526806.95	4188831.13	Картометрический метод	0.2	-
862	526811.95	4188843.95	Картометрический метод	0.2	-
863	526807.73	4188845.94	Картометрический метод	0.2	-
864	526808.72	4188848.27	Картометрический метод	0.2	-

2. Сведения о характерных точках границ объекта					
Обозначение характерных точек части границы	Координаты, м		Метод определения координат характерной точки	Средняя квадратическая погрешность положения характерной точки (Mt), м	Описание обозначения точки на местности (при наличии)
	X	Y			
1	2	3	4	5	6
865	526810.98	4188854.37	Картометрический метод	0.2	-
866	526830.57	4188907.23	Картометрический метод	0.2	-
867	526833.45	4188908.05	Картометрический метод	0.2	-
868	526838.15	4188920.85	Картометрический метод	0.2	-
869	526840.84	4188928.30	Картометрический метод	0.2	-
870	526843.43	4188935.76	Картометрический метод	0.2	-
871	526846.78	4188944.24	Картометрический метод	0.2	-
872	526848.94	4188950.17	Картометрический метод	0.2	-
873	526860.05	4188976.98	Картометрический метод	0.2	-
874	526865.49	4188990.22	Картометрический метод	0.2	-
875	526868.88	4188998.29	Картометрический метод	0.2	-
876	526888.68	4189044.03	Картометрический метод	0.2	-
877	526892.73	4189044.33	Картометрический метод	0.2	-
878	526897.15	4189057.09	Картометрический метод	0.2	-
879	526898.76	4189061.73	Картометрический метод	0.2	-
880	526898.38	4189069.31	Картометрический метод	0.2	-
881	526901.85	4189084.44	Картометрический метод	0.2	-
882	526907.38	4189108.50	Картометрический метод	0.2	-
883	526906.00	4189110.91	Картометрический метод	0.2	-
884	526908.02	4189132.78	Картометрический метод	0.2	-
885	526905.86	4189133.06	Картометрический метод	0.2	-
886	526906.38	4189137.48	Картометрический метод	0.2	-
887	526908.36	4189137.23	Картометрический метод	0.2	-
888	526908.99	4189144.28	Картометрический метод	0.2	-
889	526909.51	4189150.44	Картометрический метод	0.2	-
890	526905.51	4189151.16	Картометрический метод	0.2	-

2. Сведения о характерных точках границ объекта					
Обозначение характерных точек части границы	Координаты, м		Метод определения координат характерной точки	Средняя квадратическая погрешность положения характерной точки (Mt), м	Описание обозначения точки на местности (при наличии)
	X	Y			
1	2	3	4	5	6
891	526902.94	4189151.63	Картометрический метод	0.2	-
892	526906.61	4189172.00	Картометрический метод	0.2	-
893	526911.30	4189171.16	Картометрический метод	0.2	-
894	526911.35	4189172.82	Картометрический метод	0.2	-
895	526910.40	4189173.53	Картометрический метод	0.2	-
896	526911.68	4189181.42	Картометрический метод	0.2	-
897	526918.95	4189197.75	Картометрический метод	0.2	-
898	526924.61	4189210.15	Картометрический метод	0.2	-
899	526952.06	4189232.60	Картометрический метод	0.2	-
900	526965.81	4189266.50	Картометрический метод	0.2	-
901	526979.46	4189310.35	Картометрический метод	0.2	-
902	526995.85	4189335.45	Картометрический метод	0.2	-
903	527053.15	4189273.40	Картометрический метод	0.2	-
904	527055.95	4189270.05	Картометрический метод	0.2	-
905	527068.60	4189280.70	Картометрический метод	0.2	-
906	527083.40	4189294.63	Картометрический метод	0.2	-
907	527076.51	4189302.05	Картометрический метод	0.2	-
908	527055.89	4189324.61	Картометрический метод	0.2	-
909	527069.74	4189337.80	Картометрический метод	0.2	-
910	527070.30	4189339.58	Картометрический метод	0.2	-
911	527070.60	4189340.51	Картометрический метод	0.2	-
912	527058.83	4189353.75	Картометрический метод	0.2	-
913	527058.79	4189354.38	Картометрический метод	0.2	-
914	527064.71	4189359.90	Картометрический метод	0.2	-
915	527066.28	4189361.67	Картометрический метод	0.2	-
916	527058.56	4189369.64	Картометрический метод	0.2	-

2. Сведения о характерных точках границ объекта					
Обозначение характерных точек части границы	Координаты, м		Метод определения координат характерной точки	Средняя квадратическая погрешность положения характерной точки (M <sub>t</sub> ), м	Описание обозначения точки на местности (при наличии)
	X	Y			
1	2	3	4	5	6
917	527041.93	4189388.15	Картометрический метод	0.2	-
918	527050.08	4189395.90	Картометрический метод	0.2	-
919	527050.58	4189400.54	Картометрический метод	0.2	-
920	527053.94	4189403.64	Картометрический метод	0.2	-
921	527061.55	4189410.35	Картометрический метод	0.2	-
922	527063.84	4189413.48	Картометрический метод	0.2	-
923	527085.66	4189433.70	Картометрический метод	0.2	-
924	527098.80	4189444.95	Картометрический метод	0.2	-
925	527109.25	4189452.90	Картометрический метод	0.2	-
926	527111.25	4189453.10	Картометрический метод	0.2	-
927	527120.15	4189458.95	Картометрический метод	0.2	-
928	527121.00	4189457.75	Картометрический метод	0.2	-
929	527137.89	4189421.54	Картометрический метод	0.2	-
930	527164.62	4189351.94	Картометрический метод	0.2	-
931	527162.19	4189349.57	Картометрический метод	0.2	-
932	527170.48	4189327.37	Картометрический метод	0.2	-
933	527177.80	4189307.02	Картометрический метод	0.2	-
934	527180.81	4189308.42	Картометрический метод	0.2	-
935	527195.97	4189269.51	Картометрический метод	0.2	-
936	527142.07	4189236.35	Картометрический метод	0.2	-
937	527128.50	4189228.80	Картометрический метод	0.2	-
938	527122.95	4189226.75	Картометрический метод	0.2	-
939	527119.80	4189230.60	Картометрический метод	0.2	-
940	527107.00	4189229.80	Картометрический метод	0.2	-
941	527096.05	4189222.20	Картометрический метод	0.2	-
942	527071.76	4189251.20	Картометрический метод	0.2	-

2. Сведения о характерных точках границ объекта					
Обозначение характерных точек части границы	Координаты, м		Метод определения координат характерной точки	Средняя квадратическая погрешность положения характерной точки (M <sub>t</sub> ), м	Описание обозначения точки на местности (при наличии)
	X	Y			
1	2	3	4	5	6
943	527068.75	4189248.10	Картометрический метод	0.2	-
944	527091.80	4189220.70	Картометрический метод	0.2	-
945	527090.70	4189195.15	Картометрический метод	0.2	-
946	527111.73	4189206.66	Картометрический метод	0.2	-
947	527197.60	4189257.10	Картометрический метод	0.2	-
948	527206.35	4189242.60	Картометрический метод	0.2	-
949	527206.75	4189241.35	Картометрический метод	0.2	-
950	527205.92	4189241.02	Картометрический метод	0.2	-
951	527211.37	4189227.09	Картометрический метод	0.2	-
952	527205.36	4189223.98	Картометрический метод	0.2	-
953	527205.81	4189222.71	Картометрический метод	0.2	-
954	527206.70	4189223.12	Картометрический метод	0.2	-
955	527211.96	4189208.17	Картометрический метод	0.2	-
956	527211.28	4189207.90	Картометрический метод	0.2	-
957	527218.62	4189187.94	Картометрический метод	0.2	-
958	527223.58	4189186.00	Картометрический метод	0.2	-
959	527231.30	4189164.36	Картометрический метод	0.2	-
960	527236.30	4189151.50	Картометрический метод	0.2	-
961	527237.37	4189148.37	Картометрический метод	0.2	-
962	527236.45	4189147.90	Картометрический метод	0.2	-
963	527240.91	4189132.79	Картометрический метод	0.2	-
964	527243.77	4189124.83	Картометрический метод	0.2	-
965	527245.26	4189120.70	Картометрический метод	0.2	-
966	527243.14	4189119.65	Картометрический метод	0.2	-
967	527248.65	4189105.49	Картометрический метод	0.2	-
968	527253.10	4189094.06	Картометрический метод	0.2	-

2. Сведения о характерных точках границ объекта					
Обозначение характерных точек части границы	Координаты, м		Метод определения координат характерной точки	Средняя квадратическая погрешность положения характерной точки (M <sub>t</sub> ), м	Описание обозначения точки на местности (при наличии)
	X	Y			
1	2	3	4	5	6
969	527257.14	4189082.68	Картометрический метод	0.2	-
970	527258.42	4189083.52	Картометрический метод	0.2	-
971	527263.76	4189070.85	Картометрический метод	0.2	-
972	527264.79	4189071.00	Картометрический метод	0.2	-
973	527270.16	4189055.29	Картометрический метод	0.2	-
974	527273.58	4189046.18	Картометрический метод	0.2	-
975	527281.90	4189028.06	Картометрический метод	0.2	-
976	527291.39	4188999.70	Картометрический метод	0.2	-
977	527297.97	4188984.28	Картометрический метод	0.2	-
978	527304.64	4188968.62	Картометрический метод	0.2	-
979	527305.71	4188969.34	Картометрический метод	0.2	-
980	527316.74	4188938.58	Картометрический метод	0.2	-
981	527336.01	4188944.20	Картометрический метод	0.2	-
982	527338.20	4188944.89	Картометрический метод	0.2	-
983	527334.07	4188955.69	Картометрический метод	0.2	-
984	527332.07	4188960.90	Картометрический метод	0.2	-
985	527326.36	4188975.85	Картометрический метод	0.2	-
986	527319.24	4188993.31	Картометрический метод	0.2	-
987	527321.35	4188994.41	Картометрический метод	0.2	-
988	527311.70	4189020.90	Картометрический метод	0.2	-
989	527310.41	4189025.28	Картометрический метод	0.2	-
990	527306.47	4189023.57	Картометрический метод	0.2	-
991	527303.92	4189033.18	Картометрический метод	0.2	-
992	527304.32	4189033.33	Картометрический метод	0.2	-
993	527302.53	4189037.49	Картометрический метод	0.2	-
994	527296.72	4189052.35	Картометрический метод	0.2	-

2. Сведения о характерных точках границ объекта					
Обозначение характерных точек части границы	Координаты, м		Метод определения координат характерной точки	Средняя квадратическая погрешность положения характерной точки (Mt), м	Описание обозначения точки на местности (при наличии)
	X	Y			
1	2	3	4	5	6
995	527272.76	4189120.29	Картометрический метод	0.2	-
996	527271.58	4189123.93	Картометрический метод	0.2	-
997	527268.70	4189131.43	Картометрический метод	0.2	-
998	527263.96	4189142.88	Картометрический метод	0.2	-
999	527258.25	4189159.65	Картометрический метод	0.2	-
1000	527252.70	4189173.05	Картометрический метод	0.2	-
1001	527249.20	4189182.20	Картометрический метод	0.2	-
1002	527247.73	4189186.34	Картометрический метод	0.2	-
1003	527239.95	4189201.55	Картометрический метод	0.2	-
1004	527273.95	4189214.15	Картометрический метод	0.2	-
1005	527335.55	4189241.70	Картометрический метод	0.2	-
1006	527358.04	4189248.87	Картометрический метод	0.2	-
1007	527401.13	4189262.62	Картометрический метод	0.2	-
1008	527412.19	4189222.27	Картометрический метод	0.2	-
1009	527410.35	4189221.64	Картометрический метод	0.2	-
1010	527410.58	4189220.56	Картометрический метод	0.2	-
1011	527414.51	4189198.35	Картометрический метод	0.2	-
1012	527414.46	4189191.19	Картометрический метод	0.2	-
1013	527415.31	4189184.05	Картометрический метод	0.2	-
1014	527416.41	4189170.10	Картометрический метод	0.2	-
1015	527418.90	4189136.64	Картометрический метод	0.2	-
1016	527418.73	4189135.44	Картометрический метод	0.2	-
1017	527419.95	4189130.79	Картометрический метод	0.2	-
1018	527425.22	4189111.35	Картометрический метод	0.2	-
1019	527420.36	4189109.95	Картометрический метод	0.2	-
1020	527419.35	4189107.42	Картометрический метод	0.2	-

2. Сведения о характерных точках границ объекта					
Обозначение характерных точек части границы	Координаты, м		Метод определения координат характерной точки	Средняя квадратическая погрешность положения характерной точки (Mt), м	Описание обозначения точки на местности (при наличии)
	X	Y			
1	2	3	4	5	6
1021	527419.57	4189106.58	Картометрический метод	0.2	-
1022	527425.14	4189085.64	Картометрический метод	0.2	-
1023	527432.25	4189065.05	Картометрический метод	0.2	-
1024	527432.45	4189064.46	Картометрический метод	0.2	-
1025	527434.45	4189065.20	Картометрический метод	0.2	-
1026	527445.94	4189031.53	Картометрический метод	0.2	-
1027	527444.02	4189030.76	Картометрический метод	0.2	-
1028	527452.38	4189001.92	Картометрический метод	0.2	-
1029	527450.87	4188997.49	Картометрический метод	0.2	-
1030	527454.24	4188995.08	Картометрический метод	0.2	-
1031	527456.63	4188982.17	Картометрический метод	0.2	-
1032	527513.96	4188655.95	Картометрический метод	0.2	-
1033	527590.18	4188675.69	Картометрический метод	0.2	-
1034	527586.48	4188695.02	Картометрический метод	0.2	-
1035	527585.95	4188704.14	Картометрический метод	0.2	-
1036	527585.61	4188707.75	Картометрический метод	0.2	-
1037	527583.25	4188720.95	Картометрический метод	0.2	-
1038	527582.01	4188720.61	Картометрический метод	0.2	-
1039	527578.26	4188741.35	Картометрический метод	0.2	-
1040	527574.32	4188762.55	Картометрический метод	0.2	-
1041	527575.40	4188762.86	Картометрический метод	0.2	-
1042	527573.43	4188773.52	Картометрический метод	0.2	-
1043	527571.29	4188784.23	Картометрический метод	0.2	-
1044	527569.58	4188783.74	Картометрический метод	0.2	-
1045	527564.47	4188808.00	Картометрический метод	0.2	-
1046	527594.56	4188816.72	Картометрический метод	0.2	-



2. Сведения о характерных точках границ объекта					
Обозначение характерных точек части границы	Координаты, м		Метод определения координат характерной точки	Средняя квадратическая погрешность положения характерной точки (Mt), м	Описание обозначения точки на местности (при наличии)
	X	Y			
1	2	3	4	5	6
1047	527595.47	4188817.90	Картометрический метод	0.2	-
1048	527589.74	4188836.94	Картометрический метод	0.2	-
1049	527585.73	4188839.29	Картометрический метод	0.2	-
1050	527560.02	4188832.07	Картометрический метод	0.2	-
1051	527555.15	4188859.57	Картометрический метод	0.2	-
1052	527552.00	4188878.20	Картометрический метод	0.2	-
1053	527549.30	4188898.33	Картометрический метод	0.2	-
1054	527548.31	4188918.42	Картометрический метод	0.2	-
1055	527546.28	4188939.30	Картометрический метод	0.2	-
1056	527544.97	4188959.51	Картометрический метод	0.2	-
1057	527542.35	4188979.22	Картометрический метод	0.2	-
1058	527545.95	4189005.14	Картометрический метод	0.2	-
1059	527571.47	4189021.86	Картометрический метод	0.2	-
1060	527593.42	4189036.33	Картометрический метод	0.2	-
1061	527595.13	4189032.74	Картометрический метод	0.2	-
1062	527599.98	4189036.70	Картометрический метод	0.2	-
1063	527635.20	4189059.67	Картометрический метод	0.2	-
1064	527639.98	4189056.93	Картометрический метод	0.2	-
1065	527655.86	4189066.20	Картометрический метод	0.2	-
1066	527652.59	4189073.87	Картометрический метод	0.2	-
1067	527691.97	4189088.83	Картометрический метод	0.2	-
1068	527695.11	4189083.15	Картометрический метод	0.2	-
1069	527707.68	4189091.15	Картометрический метод	0.2	-
1070	527715.49	4189096.44	Картометрический метод	0.2	-
1071	527714.66	4189097.62	Картометрический метод	0.2	-
1072	527722.62	4189102.95	Картометрический метод	0.2	-

2. Сведения о характерных точках границ объекта					
Обозначение характерных точек части границы	Координаты, м		Метод определения координат характерной точки	Средняя квадратическая погрешность положения характерной точки (Mt), м	Описание обозначения точки на местности (при наличии)
	X	Y			
1	2	3	4	5	6
1073	527723.46	4189103.53	Картометрический метод	0.2	-
1074	527725.41	4189104.85	Картометрический метод	0.2	-
1075	527729.38	4189107.49	Картометрический метод	0.2	-
1076	527731.97	4189109.12	Картометрический метод	0.2	-
1077	527734.43	4189110.72	Картометрический метод	0.2	-
1078	527737.33	4189112.82	Картометрический метод	0.2	-
1079	527740.21	4189109.07	Картометрический метод	0.2	-
1080	527742.65	4189110.51	Картометрический метод	0.2	-
1081	527745.52	4189114.35	Картометрический метод	0.2	-
1082	527748.28	4189118.13	Картометрический метод	0.2	-
1083	527749.08	4189119.18	Картометрический метод	0.2	-
1084	527756.19	4189129.76	Картометрический метод	0.2	-
1085	527762.76	4189140.01	Картометрический метод	0.2	-
1086	527766.11	4189138.07	Картометрический метод	0.2	-
1087	527766.45	4189139.02	Картометрический метод	0.2	-
1088	527768.58	4189143.05	Картометрический метод	0.2	-
1089	527770.70	4189147.12	Картометрический метод	0.2	-
1090	527772.38	4189151.29	Картометрический метод	0.2	-
1091	527773.90	4189164.70	Картометрический метод	0.2	-
1092	527771.85	4189165.55	Картометрический метод	0.2	-
1093	527773.11	4189174.62	Картометрический метод	0.2	-
1094	527773.24	4189185.13	Картометрический метод	0.2	-
1095	527773.34	4189197.35	Картометрический метод	0.2	-
1096	527774.76	4189224.34	Картометрический метод	0.2	-
1097	527776.08	4189234.75	Картометрический метод	0.2	-
1098	527777.25	4189245.15	Картометрический метод	0.2	-

2. Сведения о характерных точках границ объекта					
Обозначение характерных точек части границы	Координаты, м		Метод определения координат характерной точки	Средняя квадратическая погрешность положения характерной точки (Mt), м	Описание обозначения точки на местности (при наличии)
	X	Y			
1	2	3	4	5	6
1099	527778.95	4189260.03	Картометрический метод	0.2	-
1100	527778.80	4189288.45	Картометрический метод	0.2	-
1101	527780.47	4189304.82	Картометрический метод	0.2	-
1102	527777.16	4189305.73	Картометрический метод	0.2	-
1103	527777.02	4189328.21	Картометрический метод	0.2	-
1104	527775.03	4189330.10	Картометрический метод	0.2	-
1105	527775.50	4189340.22	Картометрический метод	0.2	-
1106	527775.56	4189341.44	Картометрический метод	0.2	-
1107	527775.90	4189348.75	Картометрический метод	0.2	-
1108	527773.33	4189350.70	Картометрический метод	0.2	-
1109	527775.47	4189369.43	Картометрический метод	0.2	-
1110	527788.56	4189437.95	Картометрический метод	0.2	-
1111	527792.21	4189446.75	Картометрический метод	0.2	-
1112	527794.65	4189463.15	Картометрический метод	0.2	-
1113	527798.08	4189487.42	Картометрический метод	0.2	-
1114	527800.88	4189507.26	Картометрический метод	0.2	-
1115	527808.66	4189511.66	Картометрический метод	0.2	-
1116	527816.60	4189532.35	Картометрический метод	0.2	-
510	527817.01	4189533.73	Картометрический метод	0.2	-
1117	526888.78	4189117.55	Картометрический метод	0.2	-
1118	526884.34	4189122.30	Картометрический метод	0.2	-
1119	526862.41	4189132.62	Картометрический метод	0.2	-
1120	526853.28	4189137.97	Картометрический метод	0.2	-
1121	526844.75	4189142.87	Картометрический метод	0.2	-
1122	526840.25	4189145.50	Картометрический метод	0.2	-
1123	526755.08	4189198.37	Картометрический метод	0.2	-

2. Сведения о характерных точках границ объекта					
Обозначение характерных точек части границы	Координаты, м		Метод определения координат характерной точки	Средняя квадратическая погрешность положения характерной точки (Mt), м	Описание обозначения точки на местности (при наличии)
	X	Y			
1	2	3	4	5	6
1124	526750.00	4189201.60	Картометрический метод	0.2	-
1125	526743.20	4189205.95	Картометрический метод	0.2	-
1126	526736.59	4189210.25	Картометрический метод	0.2	-
1127	526733.90	4189213.45	Картометрический метод	0.2	-
1128	526721.38	4189222.17	Картометрический метод	0.2	-
1129	526720.44	4189220.88	Картометрический метод	0.2	-
1130	526719.18	4189219.14	Картометрический метод	0.2	-
1131	526712.31	4189224.07	Картометрический метод	0.2	-
1132	526698.80	4189235.94	Картометрический метод	0.2	-
1133	526698.29	4189237.79	Картометрический метод	0.2	-
1134	526697.75	4189238.15	Картометрический метод	0.2	-
1135	526682.43	4189250.55	Картометрический метод	0.2	-
1136	526672.18	4189258.86	Картометрический метод	0.2	-
1137	526659.95	4189267.85	Картометрический метод	0.2	-
1138	526653.45	4189264.40	Картометрический метод	0.2	-
1139	526650.72	4189267.41	Картометрический метод	0.2	-
1140	526640.24	4189279.08	Картометрический метод	0.2	-
1141	526628.17	4189292.54	Картометрический метод	0.2	-
1142	526628.87	4189293.40	Картометрический метод	0.2	-
1143	526619.22	4189303.21	Картометрический метод	0.2	-
1144	526616.42	4189300.29	Картометрический метод	0.2	-
1145	526599.52	4189317.76	Картометрический метод	0.2	-
1146	526522.35	4189407.90	Картометрический метод	0.2	-
1147	526469.15	4189481.50	Картометрический метод	0.2	-
1148	526464.30	4189480.65	Картометрический метод	0.2	-
1149	526462.20	4189483.50	Картометрический метод	0.2	-

2. Сведения о характерных точках границ объекта					
Обозначение характерных точек части границы	Координаты, м		Метод определения координат характерной точки	Средняя квадратическая погрешность положения характерной точки (Mt), м	Описание обозначения точки на местности (при наличии)
	X	Y			
1	2	3	4	5	6
1150	526459.20	4189487.90	Картометрический метод	0.2	-
1151	526455.15	4189494.60	Картометрический метод	0.2	-
1152	526369.75	4189436.60	Картометрический метод	0.2	-
1153	526373.00	4189430.80	Картометрический метод	0.2	-
1154	526444.70	4189340.05	Картометрический метод	0.2	-
1155	526429.70	4189327.20	Картометрический метод	0.2	-
1156	526427.34	4189329.70	Картометрический метод	0.2	-
1157	526426.18	4189331.29	Картометрический метод	0.2	-
1158	526433.10	4189336.70	Картометрический метод	0.2	-
1159	526414.03	4189359.03	Картометрический метод	0.2	-
1160	526395.93	4189378.54	Картометрический метод	0.2	-
1161	526380.95	4189387.52	Картометрический метод	0.2	-
1162	526369.30	4189380.44	Картометрический метод	0.2	-
1163	526383.50	4189342.15	Картометрический метод	0.2	-
1164	526385.64	4189339.54	Картометрический метод	0.2	-
1165	526355.80	4189312.90	Картометрический метод	0.2	-
1166	526328.30	4189288.28	Картометрический метод	0.2	-
1167	526328.30	4189286.70	Картометрический метод	0.2	-
1168	526326.54	4189286.70	Картометрический метод	0.2	-
1169	526320.45	4189281.26	Картометрический метод	0.2	-
1170	526320.34	4189280.63	Картометрический метод	0.2	-
1171	526335.56	4189261.95	Картометрический метод	0.2	-
1172	526341.82	4189265.21	Картометрический метод	0.2	-
1173	526348.79	4189270.98	Картометрический метод	0.2	-
1174	526356.20	4189276.33	Картометрический метод	0.2	-
1175	526368.39	4189288.55	Картометрический метод	0.2	-

2. Сведения о характерных точках границ объекта					
Обозначение характерных точек части границы	Координаты, м		Метод определения координат характерной точки	Средняя квадратическая погрешность положения характерной точки (Mt), м	Описание обозначения точки на местности (при наличии)
	X	Y			
1	2	3	4	5	6
1176	526368.82	4189290.79	Картометрический метод	0.2	-
1177	526372.42	4189293.49	Картометрический метод	0.2	-
1178	526403.90	4189317.10	Картометрический метод	0.2	-
1179	526405.48	4189315.13	Картометрический метод	0.2	-
1180	526406.13	4189314.17	Картометрический метод	0.2	-
1181	526372.18	4189288.32	Картометрический метод	0.2	-
1182	526371.55	4189286.59	Картометрический метод	0.2	-
1183	526358.81	4189273.29	Картометрический метод	0.2	-
1184	526351.23	4189267.82	Картометрический метод	0.2	-
1185	526344.04	4189261.85	Картометрический метод	0.2	-
1186	526338.00	4189258.70	Картометрический метод	0.2	-
1187	526342.85	4189252.79	Картометрический метод	0.2	-
1188	526351.26	4189242.26	Картометрический метод	0.2	-
1189	526364.24	4189226.00	Картометрический метод	0.2	-
1190	526374.47	4189212.43	Картометрический метод	0.2	-
1191	526382.98	4189203.96	Картометрический метод	0.2	-
1192	526388.98	4189197.47	Картометрический метод	0.2	-
1193	526399.23	4189184.87	Картометрический метод	0.2	-
1194	526435.31	4189143.09	Картометрический метод	0.2	-
1195	526437.61	4189143.18	Картометрический метод	0.2	-
1196	526438.00	4189142.80	Картометрический метод	0.2	-
1197	526437.25	4189142.20	Картометрический метод	0.2	-
1198	526441.55	4189137.15	Картометрический метод	0.2	-
1199	526453.15	4189123.40	Картометрический метод	0.2	-
1200	526464.01	4189110.60	Картометрический метод	0.2	-
1201	526489.45	4189090.35	Картометрический метод	0.2	-

2. Сведения о характерных точках границ объекта					
Обозначение характерных точек части границы	Координаты, м		Метод определения координат характерной точки	Средняя квадратическая погрешность положения характерной точки (M <sub>t</sub> ), м	Описание обозначения точки на местности (при наличии)
	X	Y			
1	2	3	4	5	6
1202	526532.10	4189060.45	Картометрический метод	0.2	-
1203	526554.81	4189046.44	Картометрический метод	0.2	-
1204	526578.12	4189033.54	Картометрический метод	0.2	-
1205	526592.66	4189059.81	Картометрический метод	0.2	-
1206	526597.69	4189060.01	Картометрический метод	0.2	-
1207	526593.24	4189040.68	Картометрический метод	0.2	-
1208	526594.50	4189023.60	Картометрический метод	0.2	-
1209	526609.15	4189017.65	Картометрический метод	0.2	-
1210	526637.75	4188996.60	Картометрический метод	0.2	-
1211	526640.45	4189000.67	Картометрический метод	0.2	-
1212	526640.96	4189009.97	Картометрический метод	0.2	-
1213	526636.78	4189010.31	Картометрический метод	0.2	-
1214	526637.10	4189014.30	Картометрический метод	0.2	-
1215	526637.20	4189015.10	Картометрический метод	0.2	-
1216	526646.75	4189014.85	Картометрический метод	0.2	-
1217	526647.61	4189031.88	Картометрический метод	0.2	-
1218	526648.00	4189039.30	Картометрический метод	0.2	-
1219	526647.90	4189045.66	Картометрический метод	0.2	-
1220	526649.65	4189094.15	Картометрический метод	0.2	-
1221	526652.18	4189093.18	Картометрический метод	0.2	-
1222	526667.90	4189123.04	Картометрический метод	0.2	-
1223	526666.55	4189123.90	Картометрический метод	0.2	-
1224	526669.01	4189127.64	Картометрический метод	0.2	-
1225	526674.58	4189122.48	Картометрический метод	0.2	-
1226	526680.36	4189115.33	Картометрический метод	0.2	-
1227	526694.81	4189106.58	Картометрический метод	0.2	-

2. Сведения о характерных точках границ объекта					
Обозначение характерных точек части границы	Координаты, м		Метод определения координат характерной точки	Средняя квадратическая погрешность положения характерной точки (Mt), м	Описание обозначения точки на местности (при наличии)
	X	Y			
1	2	3	4	5	6
1228	526693.72	4189101.03	Картометрический метод	0.2	-
1229	526679.65	4189104.17	Картометрический метод	0.2	-
1230	526679.35	4189096.35	Картометрический метод	0.2	-
1231	526677.25	4189081.45	Картометрический метод	0.2	-
1232	526677.75	4189057.57	Картометрический метод	0.2	-
1233	526700.36	4189047.58	Картометрический метод	0.2	-
1234	526698.92	4189044.22	Картометрический метод	0.2	-
1235	526677.86	4189053.37	Картометрический метод	0.2	-
1236	526678.09	4189041.28	Картометрический метод	0.2	-
1237	526672.50	4189017.60	Картометрический метод	0.2	-
1238	526669.80	4188976.45	Картометрический метод	0.2	-
1239	526677.50	4188972.15	Картометрический метод	0.2	-
1240	526679.70	4188970.10	Картометрический метод	0.2	-
1241	526682.95	4188974.75	Картометрический метод	0.2	-
1242	526686.45	4188974.80	Картометрический метод	0.2	-
1243	526734.10	4188951.55	Картометрический метод	0.2	-
1244	526735.90	4188951.45	Картометрический метод	0.2	-
1245	526755.30	4188943.25	Картометрический метод	0.2	-
1246	526757.05	4188942.70	Картометрический метод	0.2	-
1247	526766.25	4188938.90	Картометрический метод	0.2	-
1248	526813.38	4188921.31	Картометрический метод	0.2	-
1249	526815.47	4188926.87	Картометрический метод	0.2	-
1250	526821.84	4188942.21	Картометрический метод	0.2	-
1251	526819.43	4188944.77	Картометрический метод	0.2	-
1252	526822.87	4188953.37	Картометрический метод	0.2	-
1253	526828.30	4188972.05	Картометрический метод	0.2	-



2. Сведения о характерных точках границ объекта					
Обозначение характерных точек части границы	Координаты, м		Метод определения координат характерной точки	Средняя квадратическая погрешность положения характерной точки (M <sub>t</sub> ), м	Описание обозначения точки на местности (при наличии)
	X	Y			
1	2	3	4	5	6
1254	526823.65	4188975.60	Картометрический метод	0.2	-
1255	526837.20	4188998.05	Картометрический метод	0.2	-
1256	526864.25	4189048.05	Картометрический метод	0.2	-
1257	526879.10	4189079.80	Картометрический метод	0.2	-
1258	526882.08	4189088.30	Картометрический метод	0.2	-
1259	526885.85	4189104.90	Картометрический метод	0.2	-
1117	526888.78	4189117.55	Картометрический метод	0.2	-
1260	527100.72	4189482.42	Картометрический метод	0.2	-
1261	527086.97	4189522.48	Картометрический метод	0.2	-
1262	527075.55	4189563.80	Картометрический метод	0.2	-
1263	527068.55	4189585.55	Картометрический метод	0.2	-
1264	527065.34	4189598.31	Картометрический метод	0.2	-
1265	527064.35	4189602.20	Картометрический метод	0.2	-
1266	527061.95	4189616.00	Картометрический метод	0.2	-
1267	527053.90	4189646.75	Картометрический метод	0.2	-
1268	527050.35	4189658.60	Картометрический метод	0.2	-
1269	527048.05	4189661.05	Картометрический метод	0.2	-
1270	527037.05	4189660.95	Картометрический метод	0.2	-
1271	527034.85	4189660.95	Картометрический метод	0.2	-
1272	527026.07	4189658.82	Картометрический метод	0.2	-
1273	527025.32	4189656.39	Картометрический метод	0.2	-
1274	527023.52	4189655.11	Картометрический метод	0.2	-
1275	527008.65	4189650.55	Картометрический метод	0.2	-
1276	527000.80	4189648.90	Картометрический метод	0.2	-
1277	526991.75	4189646.60	Картометрический метод	0.2	-
1278	526983.65	4189645.10	Картометрический метод	0.2	-

2. Сведения о характерных точках границ объекта					
Обозначение характерных точек части границы	Координаты, м		Метод определения координат характерной точки	Средняя квадратическая погрешность положения характерной точки (Mt), м	Описание обозначения точки на местности (при наличии)
	X	Y			
1	2	3	4	5	6
1279	526957.15	4189640.00	Картометрический метод	0.2	-
1280	526926.00	4189633.65	Картометрический метод	0.2	-
1281	526893.40	4189630.10	Картометрический метод	0.2	-
1282	526870.80	4189625.00	Картометрический метод	0.2	-
1283	526861.30	4189622.85	Картометрический метод	0.2	-
1284	526857.20	4189621.95	Картометрический метод	0.2	-
1285	526866.40	4189594.05	Картометрический метод	0.2	-
1286	526873.30	4189596.15	Картометрический метод	0.2	-
1287	526876.35	4189595.95	Картометрический метод	0.2	-
1288	526880.58	4189594.24	Картометрический метод	0.2	-
1289	526899.40	4189594.53	Картометрический метод	0.2	-
1290	526882.38	4189589.70	Картометрический метод	0.2	-
1291	526881.25	4189589.66	Картометрический метод	0.2	-
1292	526879.11	4189593.58	Картометрический метод	0.2	-
1293	526878.51	4189594.68	Картометрический метод	0.2	-
1294	526876.30	4189593.48	Картометрический метод	0.2	-
1295	526868.35	4189589.16	Картометрический метод	0.2	-
1296	526865.64	4189589.08	Картометрический метод	0.2	-
1297	526861.49	4189590.50	Картометрический метод	0.2	-
1298	526859.96	4189594.71	Картометрический метод	0.2	-
1299	526862.12	4189595.67	Картометрический метод	0.2	-
1300	526853.35	4189622.70	Картометрический метод	0.2	-
1301	526842.90	4189620.15	Картометрический метод	0.2	-
1302	526835.60	4189618.50	Картометрический метод	0.2	-
1303	526823.17	4189615.66	Картометрический метод	0.2	-
1304	526823.53	4189615.03	Картометрический метод	0.2	-

2. Сведения о характерных точках границ объекта					
Обозначение характерных точек части границы	Координаты, м		Метод определения координат характерной точки	Средняя квадратическая погрешность положения характерной точки (Mt), м	Описание обозначения точки на местности (при наличии)
	X	Y			
1	2	3	4	5	6
1305	526817.50	4189612.35	Картометрический метод	0.2	-
1306	526813.63	4189615.05	Картометрический метод	0.2	-
1307	526780.26	4189585.30	Картометрический метод	0.2	-
1308	526781.20	4189583.28	Картометрический метод	0.2	-
1309	526750.57	4189553.41	Картометрический метод	0.2	-
1310	526742.76	4189541.87	Картометрический метод	0.2	-
1311	526716.01	4189517.72	Картометрический метод	0.2	-
1312	526714.25	4189511.44	Картометрический метод	0.2	-
1313	526715.55	4189507.91	Картометрический метод	0.2	-
1314	526730.28	4189497.52	Картометрический метод	0.2	-
1315	526733.75	4189497.98	Картометрический метод	0.2	-
1316	526736.94	4189496.47	Картометрический метод	0.2	-
1317	526758.26	4189484.44	Картометрический метод	0.2	-
1318	526760.28	4189483.42	Картометрический метод	0.2	-
1319	526767.91	4189480.82	Картометрический метод	0.2	-
1320	526768.63	4189483.77	Картометрический метод	0.2	-
1321	526770.38	4189483.67	Картометрический метод	0.2	-
1322	526780.86	4189481.62	Картометрический метод	0.2	-
1323	526774.83	4189479.34	Картометрический метод	0.2	-
1324	526771.75	4189479.55	Картометрический метод	0.2	-
1325	526771.39	4189478.17	Картометрический метод	0.2	-
1326	526817.25	4189464.60	Картометрический метод	0.2	-
1327	526909.62	4189435.01	Картометрический метод	0.2	-
1328	526917.44	4189433.31	Картометрический метод	0.2	-
1329	526961.85	4189413.30	Картометрический метод	0.2	-
1330	526983.72	4189437.56	Картометрический метод	0.2	-

2. Сведения о характерных точках границ объекта					
Обозначение характерных точек части границы	Координаты, м		Метод определения координат характерной точки	Средняя квадратическая погрешность положения характерной точки (Mt), м	Описание обозначения точки на местности (при наличии)
	X	Y			
1	2	3	4	5	6
1331	526956.00	4189485.40	Картометрический метод	0.2	-
1332	526962.31	4189488.37	Картометрический метод	0.2	-
1333	526944.66	4189532.87	Картометрический метод	0.2	-
1334	526953.61	4189536.32	Картометрический метод	0.2	-
1335	526993.08	4189434.78	Картометрический метод	0.2	-
1336	526992.21	4189431.66	Картометрический метод	0.2	-
1337	527019.95	4189401.50	Картометрический метод	0.2	-
1338	527021.00	4189402.55	Картометрический метод	0.2	-
1339	527050.80	4189429.60	Картометрический метод	0.2	-
1340	527055.12	4189433.50	Картометрический метод	0.2	-
1341	527055.52	4189432.94	Картометрический метод	0.2	-
1342	527058.01	4189435.02	Картометрический метод	0.2	-
1343	527057.58	4189435.67	Картометрический метод	0.2	-
1344	527079.75	4189455.20	Картометрический метод	0.2	-
1345	527087.95	4189461.85	Картометрический метод	0.2	-
1346	527081.90	4189470.90	Картометрический метод	0.2	-
1260	527100.72	4189482.42	Картометрический метод	0.2	-
1347	527571.83	4189071.83	Картометрический метод	0.2	-
1348	527568.74	4189080.81	Картометрический метод	0.2	-
1349	527561.20	4189102.25	Картометрический метод	0.2	-
1350	527551.52	4189129.15	Картометрический метод	0.2	-
1351	527548.44	4189128.48	Картометрический метод	0.2	-
1352	527545.91	4189135.40	Картометрический метод	0.2	-
1353	527547.27	4189135.93	Картометрический метод	0.2	-
1354	527535.27	4189162.35	Картометрический метод	0.2	-
1355	527527.07	4189180.38	Картометрический метод	0.2	-

2. Сведения о характерных точках границ объекта					
Обозначение характерных точек части границы	Координаты, м		Метод определения координат характерной точки	Средняя квадратическая погрешность положения характерной точки (Mt), м	Описание обозначения точки на местности (при наличии)
	X	Y			
1	2	3	4	5	6
1356	527528.80	4189181.05	Картометрический метод	0.2	-
1357	527517.37	4189217.46	Картометрический метод	0.2	-
1358	527513.86	4189216.27	Картометрический метод	0.2	-
1359	527513.37	4189216.44	Картометрический метод	0.2	-
1360	527511.16	4189224.47	Картометрический метод	0.2	-
1361	527514.35	4189226.75	Картометрический метод	0.2	-
1362	527509.25	4189241.95	Картометрический метод	0.2	-
1363	527503.73	4189258.55	Картометрический метод	0.2	-
1364	527501.75	4189259.60	Картометрический метод	0.2	-
1365	527504.84	4189260.72	Картометрический метод	0.2	-
1366	527503.40	4189265.30	Картометрический метод	0.2	-
1367	527498.60	4189280.60	Картометрический метод	0.2	-
1368	527496.27	4189280.03	Картометрический метод	0.2	-
1369	527494.80	4189284.63	Картометрический метод	0.2	-
1370	527487.94	4189282.22	Картометрический метод	0.2	-
1371	527484.39	4189282.70	Картометрический метод	0.2	-
1372	527483.70	4189286.08	Картометрический метод	0.2	-
1373	527480.53	4189301.39	Картометрический метод	0.2	-
1374	527481.68	4189301.60	Картометрический метод	0.2	-
1375	527475.65	4189326.60	Картометрический метод	0.2	-
1376	527474.51	4189331.27	Картометрический метод	0.2	-
1377	527472.50	4189330.60	Картометрический метод	0.2	-
1378	527471.80	4189332.68	Картометрический метод	0.2	-
1379	527474.00	4189333.45	Картометрический метод	0.2	-
1380	527472.90	4189337.85	Картометрический метод	0.2	-
1381	527482.25	4189340.40	Картометрический метод	0.2	-

2. Сведения о характерных точках границ объекта					
Обозначение характерных точек части границы	Координаты, м		Метод определения координат характерной точки	Средняя квадратическая погрешность положения характерной точки (Mt), м	Описание обозначения точки на местности (при наличии)
	X	Y			
1	2	3	4	5	6
1382	527476.21	4189367.61	Картометрический метод	0.2	-
1383	527470.32	4189390.31	Картометрический метод	0.2	-
1384	527465.96	4189418.46	Картометрический метод	0.2	-
1385	527465.49	4189438.66	Картометрический метод	0.2	-
1386	527463.43	4189438.52	Картометрический метод	0.2	-
1387	527464.50	4189451.38	Картометрический метод	0.2	-
1388	527463.52	4189451.22	Картометрический метод	0.2	-
1389	527461.10	4189459.20	Картометрический метод	0.2	-
1390	527450.79	4189491.22	Картометрический метод	0.2	-
1391	527452.85	4189491.90	Картометрический метод	0.2	-
1392	527448.05	4189510.90	Картометрический метод	0.2	-
1393	527440.80	4189527.20	Картометрический метод	0.2	-
1394	527438.40	4189530.50	Картометрический метод	0.2	-
1395	527421.17	4189554.23	Картометрический метод	0.2	-
1396	527414.00	4189564.15	Картометрический метод	0.2	-
1397	527404.00	4189579.15	Картометрический метод	0.2	-
1398	527387.93	4189603.24	Картометрический метод	0.2	-
1399	527380.96	4189598.97	Картометрический метод	0.2	-
1400	527374.88	4189595.23	Картометрический метод	0.2	-
1401	527367.70	4189590.90	Картометрический метод	0.2	-
1402	527364.25	4189589.20	Картометрический метод	0.2	-
1403	527362.79	4189591.89	Картометрический метод	0.2	-
1404	527354.93	4189587.82	Картометрический метод	0.2	-
1405	527354.28	4189583.90	Картометрический метод	0.2	-
1406	527332.58	4189572.93	Картометрический метод	0.2	-
1407	527310.88	4189561.97	Картометрический метод	0.2	-

2. Сведения о характерных точках границ объекта					
Обозначение характерных точек части границы	Координаты, м		Метод определения координат характерной точки	Средняя квадратическая погрешность положения характерной точки (M <sub>t</sub> ), м	Описание обозначения точки на местности (при наличии)
	X	Y			
1	2	3	4	5	6
1408	527306.14	4189560.01	Картометрический метод	0.2	-
1409	527296.83	4189555.59	Картометрический метод	0.2	-
1410	527294.09	4189556.71	Картометрический метод	0.2	-
1411	527272.82	4189545.14	Картометрический метод	0.2	-
1412	527268.25	4189542.65	Картометрический метод	0.2	-
1413	527276.30	4189526.12	Картометрический метод	0.2	-
1414	527299.70	4189489.28	Картометрический метод	0.2	-
1415	527321.70	4189456.65	Картометрический метод	0.2	-
1416	527321.70	4189455.40	Картометрический метод	0.2	-
1417	527322.54	4189455.40	Картометрический метод	0.2	-
1418	527328.70	4189446.10	Картометрический метод	0.2	-
1419	527332.52	4189440.61	Картометрический метод	0.2	-
1420	527361.05	4189400.58	Картометрический метод	0.2	-
1421	527378.79	4189409.99	Картометрический метод	0.2	-
1422	527380.14	4189406.13	Картометрический метод	0.2	-
1423	527388.39	4189408.13	Картометрический метод	0.2	-
1424	527400.41	4189377.13	Картометрический метод	0.2	-
1425	527392.57	4189375.66	Картометрический метод	0.2	-
1426	527400.10	4189353.90	Картометрический метод	0.2	-
1427	527406.75	4189355.80	Картометрический метод	0.2	-
1428	527409.80	4189350.30	Картометрический метод	0.2	-
1429	527408.20	4189348.05	Картометрический метод	0.2	-
1430	527404.38	4189346.41	Картометрический метод	0.2	-
1431	527409.70	4189332.35	Картометрический метод	0.2	-
1432	527408.15	4189330.40	Картометрический метод	0.2	-
1433	527413.00	4189316.30	Картометрический метод	0.2	-

2. Сведения о характерных точках границ объекта					
Обозначение характерных точек части границы	Координаты, м		Метод определения координат характерной точки	Средняя квадратическая погрешность положения характерной точки (M <sub>t</sub> ), м	Описание обозначения точки на местности (при наличии)
	X	Y			
1	2	3	4	5	6
1434	527407.55	4189314.65	Картометрический метод	0.2	-
1435	527404.80	4189306.00	Картометрический метод	0.2	-
1436	527412.76	4189276.24	Картометрический метод	0.2	-
1437	527416.11	4189276.78	Картометрический метод	0.2	-
1438	527411.35	4189271.50	Картометрический метод	0.2	-
1439	527416.60	4189266.75	Картометрический метод	0.2	-
1440	527418.43	4189260.89	Картометрический метод	0.2	-
1441	527422.75	4189243.20	Картометрический метод	0.2	-
1442	527425.20	4189225.55	Картометрический метод	0.2	-
1443	527426.71	4189216.07	Картометрический метод	0.2	-
1444	527426.10	4189207.40	Картометрический метод	0.2	-
1445	527429.62	4189188.33	Картометрический метод	0.2	-
1446	527427.96	4189187.82	Картометрический метод	0.2	-
1447	527438.10	4189125.36	Картометрический метод	0.2	-
1448	527441.73	4189103.06	Картометрический метод	0.2	-
1449	527442.74	4189101.92	Картометрический метод	0.2	-
1450	527447.15	4189083.05	Картометрический метод	0.2	-
1451	527446.07	4189080.92	Картометрический метод	0.2	-
1452	527448.00	4189073.40	Картометрический метод	0.2	-
1453	527450.30	4189067.15	Картометрический метод	0.2	-
1454	527451.93	4189062.58	Картометрический метод	0.2	-
1455	527458.04	4189045.40	Картометрический метод	0.2	-
1456	527459.48	4189042.12	Картометрический метод	0.2	-
1457	527470.90	4189016.13	Картометрический метод	0.2	-
1458	527495.70	4189029.70	Картометрический метод	0.2	-
1459	527535.80	4189051.50	Картометрический метод	0.2	-



2. Сведения о характерных точках границ объекта					
Обозначение характерных точек части границы	Координаты, м		Метод определения координат характерной точки	Средняя квадратическая погрешность положения характерной точки (Mt), м	Описание обозначения точки на местности (при наличии)
	X	Y			
1	2	3	4	5	6
1460	527549.15	4189058.75	Картометрический метод	0.2	-
1461	527551.05	4189060.52	Картометрический метод	0.2	-
1462	527558.61	4189064.72	Картометрический метод	0.2	-
1347	527571.83	4189071.83	Картометрический метод	0.2	-
1463	526809.78	4188913.45	Картометрический метод	0.2	-
1464	526809.25	4188913.74	Картометрический метод	0.2	-
1465	526791.49	4188920.05	Картометрический метод	0.2	-
1466	526751.10	4188934.45	Картометрический метод	0.2	-
1467	526709.10	4188950.85	Картометрический метод	0.2	-
1468	526701.10	4188932.65	Картометрический метод	0.2	-
1469	526692.20	4188915.00	Картометрический метод	0.2	-
1470	526685.80	4188902.10	Картометрический метод	0.2	-
1471	526689.15	4188900.50	Картометрический метод	0.2	-
1472	526681.89	4188884.36	Картометрический метод	0.2	-
1473	526677.25	4188874.65	Картометрический метод	0.2	-
1474	526673.05	4188865.87	Картометрический метод	0.2	-
1475	526668.73	4188857.08	Картометрический метод	0.2	-
1476	526658.10	4188834.40	Картометрический метод	0.2	-
1477	526651.02	4188838.45	Картометрический метод	0.2	-
1478	526650.20	4188838.92	Картометрический метод	0.2	-
1479	526646.32	4188830.70	Картометрический метод	0.2	-
1480	526643.40	4188832.08	Картометрический метод	0.2	-
1481	526637.85	4188821.10	Картометрический метод	0.2	-
1482	526633.29	4188812.15	Картометрический метод	0.2	-
1483	526636.35	4188806.93	Картометрический метод	0.2	-
1484	526636.93	4188805.95	Картометрический метод	0.2	-

2. Сведения о характерных точках границ объекта					
Обозначение характерных точек части границы	Координаты, м		Метод определения координат характерной точки	Средняя квадратическая погрешность положения характерной точки (Mt), м	Описание обозначения точки на местности (при наличии)
	X	Y			
1	2	3	4	5	6
1485	526641.98	4188802.33	Картометрический метод	0.2	-
1486	526634.32	4188786.63	Картометрический метод	0.2	-
1487	526630.15	4188778.05	Картометрический метод	0.2	-
1488	526608.77	4188737.41	Картометрический метод	0.2	-
1489	526583.75	4188690.70	Картометрический метод	0.2	-
1490	526580.16	4188683.52	Картометрический метод	0.2	-
1491	526576.87	4188676.50	Картометрический метод	0.2	-
1492	526574.31	4188671.03	Картометрический метод	0.2	-
1493	526569.98	4188661.95	Картометрический метод	0.2	-
1494	526573.69	4188660.01	Картометрический метод	0.2	-
1495	526570.88	4188654.29	Картометрический метод	0.2	-
1496	526566.99	4188646.04	Картометрический метод	0.2	-
1497	526546.33	4188610.92	Картометрический метод	0.2	-
1498	526538.13	4188594.27	Картометрический метод	0.2	-
1499	526541.09	4188592.97	Картометрический метод	0.2	-
1500	526537.01	4188584.12	Картометрический метод	0.2	-
1501	526533.13	4188575.72	Картометрический метод	0.2	-
1502	526512.95	4188535.75	Картометрический метод	0.2	-
1503	526511.62	4188512.18	Картометрический метод	0.2	-
1504	526566.21	4188473.26	Картометрический метод	0.2	-
1505	526579.60	4188488.45	Картометрический метод	0.2	-
1506	526597.70	4188509.15	Картометрический метод	0.2	-
1507	526613.70	4188525.07	Картометрический метод	0.2	-
1508	526643.05	4188570.10	Картометрический метод	0.2	-
1509	526687.60	4188648.75	Картометрический метод	0.2	-
1510	526699.04	4188668.82	Картометрический метод	0.2	-

2. Сведения о характерных точках границ объекта					
Обозначение характерных точек части границы	Координаты, м		Метод определения координат характерной точки	Средняя квадратическая погрешность положения характерной точки (Mt), м	Описание обозначения точки на местности (при наличии)
	X	Y			
1	2	3	4	5	6
1511	526707.20	4188682.80	Картометрический метод	0.2	-
1512	526710.80	4188689.65	Картометрический метод	0.2	-
1513	526714.36	4188696.53	Картометрический метод	0.2	-
1514	526717.95	4188703.55	Картометрический метод	0.2	-
1515	526725.16	4188724.42	Картометрический метод	0.2	-
1516	526728.55	4188722.85	Картометрический метод	0.2	-
1517	526743.40	4188759.45	Картометрический метод	0.2	-
1518	526749.85	4188772.05	Картометрический метод	0.2	-
1519	526752.02	4188777.10	Картометрический метод	0.2	-
1520	526755.65	4188785.95	Картометрический метод	0.2	-
1521	526759.05	4188793.98	Картометрический метод	0.2	-
1522	526771.51	4188820.03	Картометрический метод	0.2	-
1523	526773.00	4188830.65	Картометрический метод	0.2	-
1524	526799.60	4188890.35	Картометрический метод	0.2	-
1525	526807.79	4188908.85	Картометрический метод	0.2	-
1463	526809.78	4188913.45	Картометрический метод	0.2	-
1526	527400.03	4189278.64	Картометрический метод	0.2	-
1527	527394.81	4189299.90	Картометрический метод	0.2	-
1528	527393.46	4189299.42	Картометрический метод	0.2	-
1529	527393.15	4189300.90	Картометрический метод	0.2	-
1530	527394.80	4189303.38	Картометрический метод	0.2	-
1531	527394.75	4189316.05	Картометрический метод	0.2	-
1532	527394.29	4189316.74	Картометрический метод	0.2	-
1533	527384.62	4189342.30	Картометрический метод	0.2	-
1534	527376.35	4189360.30	Картометрический метод	0.2	-
1535	527367.88	4189378.67	Картометрический метод	0.2	-

2. Сведения о характерных точках границ объекта					
Обозначение характерных точек части границы	Координаты, м		Метод определения координат характерной точки	Средняя квадратическая погрешность положения характерной точки (Mt), м	Описание обозначения точки на местности (при наличии)
	X	Y			
1	2	3	4	5	6
1536	527351.11	4189396.04	Картометрический метод	0.2	-
1537	527312.70	4189374.35	Картометрический метод	0.2	-
1538	527301.90	4189370.00	Картометрический метод	0.2	-
1539	527297.20	4189384.75	Картометрический метод	0.2	-
1540	527302.50	4189389.35	Картометрический метод	0.2	-
1541	527307.28	4189392.33	Картометрический метод	0.2	-
1542	527321.25	4189396.60	Картометрический метод	0.2	-
1543	527332.26	4189399.30	Картометрический метод	0.2	-
1544	527339.00	4189401.90	Картометрический метод	0.2	-
1545	527344.16	4189404.63	Картометрический метод	0.2	-
1546	527331.73	4189425.47	Картометрический метод	0.2	-
1547	527321.73	4189443.76	Картометрический метод	0.2	-
1548	527319.53	4189447.41	Картометрический метод	0.2	-
1549	527314.46	4189455.82	Картометрический метод	0.2	-
1550	527291.42	4189489.61	Картометрический метод	0.2	-
1551	527290.39	4189488.98	Картометрический метод	0.2	-
1552	527288.97	4189489.43	Картометрический метод	0.2	-
1553	527280.24	4189504.40	Картометрический метод	0.2	-
1554	527277.90	4189508.68	Картометрический метод	0.2	-
1555	527262.75	4189536.41	Картометрический метод	0.2	-
1556	527259.28	4189538.32	Картометрический метод	0.2	-
1557	527242.64	4189530.34	Картометрический метод	0.2	-
1558	527233.88	4189526.15	Картометрический метод	0.2	-
1559	527226.42	4189522.15	Картометрический метод	0.2	-
1560	527225.85	4189523.45	Картометрический метод	0.2	-
1561	527206.39	4189512.40	Картометрический метод	0.2	-

2. Сведения о характерных точках границ объекта					
Обозначение характерных точек части границы	Координаты, м		Метод определения координат характерной точки	Средняя квадратическая погрешность положения характерной точки (M <sub>t</sub> ), м	Описание обозначения точки на местности (при наличии)
	X	Y			
1	2	3	4	5	6
1562	527207.01	4189511.27	Картометрический метод	0.2	-
1563	527203.75	4189509.45	Картометрический метод	0.2	-
1564	527169.89	4189489.18	Картометрический метод	0.2	-
1565	527159.14	4189480.15	Картометрический метод	0.2	-
1566	527153.24	4189476.90	Картометрический метод	0.2	-
1567	527147.68	4189473.45	Картометрический метод	0.2	-
1568	527145.18	4189477.71	Картометрический метод	0.2	-
1569	527133.24	4189470.31	Картометрический метод	0.2	-
1570	527137.20	4189461.30	Картометрический метод	0.2	-
1571	527138.87	4189461.02	Картометрический метод	0.2	-
1572	527149.20	4189435.56	Картометрический метод	0.2	-
1573	527154.95	4189422.65	Картометрический метод	0.2	-
1574	527158.63	4189413.53	Картометрический метод	0.2	-
1575	527160.89	4189407.62	Картометрический метод	0.2	-
1576	527165.00	4189394.20	Картометрический метод	0.2	-
1577	527169.45	4189383.50	Картометрический метод	0.2	-
1578	527170.70	4189380.20	Картометрический метод	0.2	-
1579	527179.80	4189360.45	Картометрический метод	0.2	-
1580	527180.40	4189359.15	Картометрический метод	0.2	-
1581	527184.00	4189349.85	Картометрический метод	0.2	-
1582	527186.30	4189344.80	Картометрический метод	0.2	-
1583	527187.80	4189339.40	Картометрический метод	0.2	-
1584	527190.00	4189334.10	Картометрический метод	0.2	-
1585	527191.00	4189331.30	Картометрический метод	0.2	-
1586	527198.75	4189310.45	Картометрический метод	0.2	-
1587	527205.05	4189293.65	Картометрический метод	0.2	-

2. Сведения о характерных точках границ объекта					
Обозначение характерных точек части границы	Координаты, м		Метод определения координат характерной точки	Средняя квадратическая погрешность положения характерной точки (Mt), м	Описание обозначения точки на местности (при наличии)
	X	Y			
1	2	3	4	5	6
1588	527206.65	4189289.25	Картометрический метод	0.2	-
1589	527219.70	4189254.15	Картометрический метод	0.2	-
1590	527233.55	4189219.85	Картометрический метод	0.2	-
1591	527232.60	4189219.45	Картометрический метод	0.2	-
1592	527237.30	4189206.80	Картометрический метод	0.2	-
1593	527294.85	4189231.40	Картометрический метод	0.2	-
1594	527307.05	4189238.60	Картометрический метод	0.2	-
1595	527343.00	4189253.55	Картометрический метод	0.2	-
1596	527367.45	4189263.70	Картометрический метод	0.2	-
1597	527368.50	4189261.60	Картометрический метод	0.2	-
1598	527378.75	4189266.55	Картометрический метод	0.2	-
1599	527377.70	4189268.95	Картометрический метод	0.2	-
1526	527400.03	4189278.64	Картометрический метод	0.2	-
1600	527740.00	4189216.30	Картометрический метод	0.2	-
1601	527732.25	4189216.45	Картометрический метод	0.2	-
1602	527732.15	4189251.41	Картометрический метод	0.2	-
1603	527699.30	4189242.75	Картометрический метод	0.2	-
1604	527699.12	4189247.58	Картометрический метод	0.2	-
1605	527718.45	4189251.93	Картометрический метод	0.2	-
1606	527711.83	4189270.30	Картометрический метод	0.2	-
1607	527713.29	4189270.82	Картометрический метод	0.2	-
1608	527704.80	4189293.04	Картометрический метод	0.2	-
1609	527703.40	4189292.47	Картометрический метод	0.2	-
1610	527701.80	4189296.50	Картометрический метод	0.2	-
1611	527695.35	4189311.00	Картометрический метод	0.2	-
1612	527697.34	4189311.72	Картометрический метод	0.2	-

2. Сведения о характерных точках границ объекта					
Обозначение характерных точек части границы	Координаты, м		Метод определения координат характерной точки	Средняя квадратическая погрешность положения характерной точки (M <sub>t</sub> ), м	Описание обозначения точки на местности (при наличии)
	X	Y			
1	2	3	4	5	6
1613	527696.75	4189313.10	Картометрический метод	0.2	-
1614	527695.68	4189315.28	Картометрический метод	0.2	-
1615	527674.01	4189359.50	Картометрический метод	0.2	-
1616	527672.98	4189358.75	Картометрический метод	0.2	-
1617	527674.47	4189364.70	Картометрический метод	0.2	-
1618	527666.59	4189376.99	Картометрический метод	0.2	-
1619	527667.63	4189377.71	Картометрический метод	0.2	-
1620	527657.62	4189394.09	Картометрический метод	0.2	-
1621	527656.30	4189393.23	Картометрический метод	0.2	-
1622	527621.10	4189448.50	Картометрический метод	0.2	-
1623	527612.26	4189461.62	Картометрический метод	0.2	-
1624	527589.09	4189443.88	Картометрический метод	0.2	-
1625	527551.33	4189415.15	Картометрический метод	0.2	-
1626	527509.55	4189386.87	Картометрический метод	0.2	-
1627	527522.00	4189362.15	Картометрический метод	0.2	-
1628	527528.82	4189346.32	Картометрический метод	0.2	-
1629	527542.95	4189315.80	Картометрический метод	0.2	-
1630	527562.77	4189274.92	Картометрический метод	0.2	-
1631	527561.93	4189274.44	Картометрический метод	0.2	-
1632	527569.47	4189258.90	Картометрический метод	0.2	-
1633	527570.34	4189259.31	Картометрический метод	0.2	-
1634	527580.60	4189238.20	Картометрический метод	0.2	-
1635	527585.85	4189227.40	Картометрический метод	0.2	-
1636	527589.54	4189217.88	Картометрический метод	0.2	-
1637	527588.12	4189215.99	Картометрический метод	0.2	-
1638	527588.49	4189210.85	Картометрический метод	0.2	-

2. Сведения о характерных точках границ объекта					
Обозначение характерных точек части границы	Координаты, м		Метод определения координат характерной точки	Средняя квадратическая погрешность положения характерной точки (Mt), м	Описание обозначения точки на местности (при наличии)
	X	Y			
1	2	3	4	5	6
1639	527597.55	4189191.15	Картометрический метод	0.2	-
1640	527609.90	4189166.15	Картометрический метод	0.2	-
1641	527614.96	4189151.86	Картометрический метод	0.2	-
1642	527617.62	4189141.91	Картометрический метод	0.2	-
1643	527620.40	4189130.25	Картометрический метод	0.2	-
1644	527616.14	4189128.53	Картометрический метод	0.2	-
1645	527622.35	4189112.50	Картометрический метод	0.2	-
1646	527646.25	4189124.30	Картометрический метод	0.2	-
1647	527644.95	4189127.85	Картометрический метод	0.2	-
1648	527651.54	4189129.89	Картометрический метод	0.2	-
1649	527685.10	4189140.25	Картометрический метод	0.2	-
1650	527718.03	4189150.41	Картометрический метод	0.2	-
1651	527724.11	4189154.10	Картометрический метод	0.2	-
1652	527722.00	4189174.60	Картометрический метод	0.2	-
1653	527739.90	4189178.20	Картометрический метод	0.2	-
1600	527740.00	4189216.30	Картометрический метод	0.2	-
1654	527661.84	4189523.59	Картометрический метод	0.2	-
1655	527646.65	4189546.75	Картометрический метод	0.2	-
1656	527643.90	4189551.45	Картометрический метод	0.2	-
1657	527618.19	4189578.83	Картометрический метод	0.2	-
1658	527604.59	4189573.03	Картометрический метод	0.2	-
1659	527592.75	4189591.95	Картометрический метод	0.2	-
1660	527583.61	4189607.18	Картометрический метод	0.2	-
1661	527546.10	4189590.90	Картометрический метод	0.2	-
1662	527539.34	4189601.66	Картометрический метод	0.2	-
1663	527533.16	4189611.16	Картометрический метод	0.2	-



2. Сведения о характерных точках границ объекта					
Обозначение характерных точек части границы	Координаты, м		Метод определения координат характерной точки	Средняя квадратическая погрешность положения характерной точки (Mt), м	Описание обозначения точки на местности (при наличии)
	X	Y			
1	2	3	4	5	6
1664	527537.15	4189615.00	Картометрический метод	0.2	-
1665	527573.92	4189639.24	Картометрический метод	0.2	-
1666	527544.55	4189674.10	Картометрический метод	0.2	-
1667	527532.30	4189686.45	Картометрический метод	0.2	-
1668	527527.29	4189684.48	Картометрический метод	0.2	-
1669	527523.45	4189682.40	Картометрический метод	0.2	-
1670	527511.41	4189675.92	Картометрический метод	0.2	-
1671	527499.04	4189669.26	Картометрический метод	0.2	-
1672	527499.56	4189665.88	Картометрический метод	0.2	-
1673	527487.32	4189658.88	Картометрический метод	0.2	-
1674	527481.04	4189655.28	Картометрический метод	0.2	-
1675	527479.25	4189654.25	Картометрический метод	0.2	-
1676	527470.55	4189649.25	Картометрический метод	0.2	-
1677	527458.30	4189642.65	Картометрический метод	0.2	-
1678	527443.70	4189634.80	Картометрический метод	0.2	-
1679	527439.10	4189631.85	Картометрический метод	0.2	-
1680	527435.04	4189629.33	Картометрический метод	0.2	-
1681	527429.61	4189626.23	Картометрический метод	0.2	-
1682	527410.75	4189616.25	Картометрический метод	0.2	-
1683	527395.55	4189610.20	Картометрический метод	0.2	-
1684	527412.77	4189582.79	Картометрический метод	0.2	-
1685	527414.50	4189582.00	Картометрический метод	0.2	-
1686	527429.70	4189560.05	Картометрический метод	0.2	-
1687	527455.25	4189522.90	Картометрический метод	0.2	-
1688	527458.35	4189516.30	Картометрический метод	0.2	-
1689	527462.95	4189502.55	Картометрический метод	0.2	-

2. Сведения о характерных точках границ объекта					
Обозначение характерных точек части границы	Координаты, м		Метод определения координат характерной точки	Средняя квадратическая погрешность положения характерной точки (Mt), м	Описание обозначения точки на местности (при наличии)
	X	Y			
1	2	3	4	5	6
1690	527465.35	4189500.00	Картометрический метод	0.2	-
1691	527477.15	4189469.45	Картометрический метод	0.2	-
1692	527478.15	4189462.20	Картометрический метод	0.2	-
1693	527480.47	4189455.87	Картометрический метод	0.2	-
1694	527478.61	4189455.10	Картометрический метод	0.2	-
1695	527482.09	4189446.24	Картометрический метод	0.2	-
1696	527483.75	4189446.86	Картометрический метод	0.2	-
1697	527487.09	4189437.68	Картометрический метод	0.2	-
1698	527486.28	4189436.77	Картометрический метод	0.2	-
1699	527493.07	4189419.76	Картометрический метод	0.2	-
1700	527492.05	4189418.53	Картометрический метод	0.2	-
1701	527501.58	4189396.96	Картометрический метод	0.2	-
1702	527504.85	4189396.30	Картометрический метод	0.2	-
1703	527517.75	4189405.30	Картометрический метод	0.2	-
1704	527552.40	4189430.50	Картометрический метод	0.2	-
1705	527587.45	4189456.10	Картометрический метод	0.2	-
1706	527585.95	4189458.00	Картометрический метод	0.2	-
1707	527603.90	4189469.90	Картометрический метод	0.2	-
1708	527602.17	4189472.94	Картометрический метод	0.2	-
1709	527616.49	4189483.04	Картометрический метод	0.2	-
1710	527616.92	4189483.87	Картометрический метод	0.2	-
1711	527616.48	4189486.67	Картометрический метод	0.2	-
1712	527633.50	4189500.30	Картометрический метод	0.2	-
1713	527638.12	4189504.14	Картометрический метод	0.2	-
1714	527636.72	4189506.05	Картометрический метод	0.2	-
1715	527637.75	4189507.52	Картометрический метод	0.2	-

2. Сведения о характерных точках границ объекта					
Обозначение характерных точек части границы	Координаты, м		Метод определения координат характерной точки	Средняя квадратическая погрешность положения характерной точки (Mt), м	Описание обозначения точки на местности (при наличии)
	X	Y			
1	2	3	4	5	6
1716	527648.56	4189514.73	Картометрический метод	0.2	-
1654	527661.84	4189523.59	Картометрический метод	0.2	-
1717	527359.85	4189615.40	Картометрический метод	0.2	-
1718	527357.80	4189620.80	Картометрический метод	0.2	-
1719	527350.96	4189640.85	Картометрический метод	0.2	-
1720	527352.12	4189641.12	Картометрический метод	0.2	-
1721	527351.20	4189643.80	Картометрический метод	0.2	-
1722	527350.85	4189644.82	Картометрический метод	0.2	-
1723	527350.44	4189644.71	Картометрический метод	0.2	-
1724	527340.38	4189681.80	Картометрический метод	0.2	-
1725	527337.17	4189684.15	Картометрический метод	0.2	-
1726	527332.52	4189689.39	Картометрический метод	0.2	-
1727	527331.72	4189689.84	Картометрический метод	0.2	-
1728	527324.07	4189688.99	Картометрический метод	0.2	-
1729	527315.39	4189687.97	Картометрический метод	0.2	-
1730	527313.83	4189689.78	Картометрический метод	0.2	-
1731	527313.22	4189692.03	Картометрический метод	0.2	-
1732	527302.55	4189691.23	Картометрический метод	0.2	-
1733	527302.31	4189692.77	Картометрический метод	0.2	-
1734	527288.00	4189691.08	Картометрический метод	0.2	-
1735	527253.88	4189686.00	Картометрический метод	0.2	-
1736	527254.97	4189681.11	Картометрический метод	0.2	-
1737	527227.97	4189677.00	Картометрический метод	0.2	-
1738	527224.75	4189675.84	Картометрический метод	0.2	-
1739	527217.86	4189674.72	Картометрический метод	0.2	-
1740	527215.46	4189676.37	Картометрический метод	0.2	-

2. Сведения о характерных точках границ объекта					
Обозначение характерных точек части границы	Координаты, м		Метод определения координат характерной точки	Средняя квадратическая погрешность положения характерной точки (Mt), м	Описание обозначения точки на местности (при наличии)
	X	Y			
1	2	3	4	5	6
1741	527214.06	4189685.17	Картометрический метод	0.2	-
1742	527195.59	4189681.12	Картометрический метод	0.2	-
1743	527177.24	4189677.09	Картометрический метод	0.2	-
1744	527167.28	4189673.75	Картометрический метод	0.2	-
1745	527166.65	4189678.10	Картометрический метод	0.2	-
1746	527146.78	4189678.77	Картометрический метод	0.2	-
1747	527135.10	4189678.93	Картометрический метод	0.2	-
1748	527124.90	4189679.08	Картометрический метод	0.2	-
1749	527109.21	4189677.42	Картометрический метод	0.2	-
1750	527102.41	4189676.70	Картометрический метод	0.2	-
1751	527093.80	4189674.10	Картометрический метод	0.2	-
1752	527091.95	4189670.30	Картометрический метод	0.2	-
1753	527090.00	4189671.25	Картометрический метод	0.2	-
1754	527091.00	4189673.25	Картометрический метод	0.2	-
1755	527061.45	4189664.40	Картометрический метод	0.2	-
1756	527062.96	4189653.57	Картометрический метод	0.2	-
1757	527061.28	4189653.13	Картометрический метод	0.2	-
1758	527069.15	4189619.55	Картометрический метод	0.2	-
1759	527070.97	4189620.20	Картометрический метод	0.2	-
1760	527075.35	4189606.10	Картометрический метод	0.2	-
1761	527076.15	4189600.75	Картометрический метод	0.2	-
1762	527073.84	4189600.24	Картометрический метод	0.2	-
1763	527078.60	4189580.60	Картометрический метод	0.2	-
1764	527093.20	4189533.15	Картометрический метод	0.2	-
1765	527106.75	4189498.20	Картометрический метод	0.2	-
1766	527127.89	4189508.73	Картометрический метод	0.2	-

2. Сведения о характерных точках границ объекта					
Обозначение характерных точек части границы	Координаты, м		Метод определения координат характерной точки	Средняя квадратическая погрешность положения характерной точки (Mt), м	Описание обозначения точки на местности (при наличии)
	X	Y			
1	2	3	4	5	6
1767	527126.19	4189512.35	Картометрический метод	0.2	-
1768	527151.77	4189524.40	Картометрический метод	0.2	-
1769	527152.96	4189523.48	Картометрический метод	0.2	-
1770	527163.95	4189528.23	Картометрический метод	0.2	-
1771	527165.93	4189527.42	Картометрический метод	0.2	-
1772	527177.38	4189532.66	Картометрический метод	0.2	-
1773	527178.98	4189536.35	Картометрический метод	0.2	-
1774	527182.98	4189535.77	Картометрический метод	0.2	-
1775	527207.47	4189547.21	Картометрический метод	0.2	-
1776	527211.44	4189549.06	Картометрический метод	0.2	-
1777	527214.65	4189542.45	Картометрический метод	0.2	-
1778	527221.50	4189545.70	Картометрический метод	0.2	-
1779	527244.21	4189559.84	Картометрический метод	0.2	-
1780	527246.57	4189560.90	Картометрический метод	0.2	-
1781	527256.55	4189566.00	Картометрический метод	0.2	-
1782	527262.70	4189569.95	Картометрический метод	0.2	-
1783	527277.40	4189577.20	Картометрический метод	0.2	-
1784	527281.51	4189579.30	Картометрический метод	0.2	-
1785	527298.91	4189587.52	Картометрический метод	0.2	-
1786	527306.82	4189591.26	Картометрический метод	0.2	-
1717	527359.85	4189615.40	Картометрический метод	0.2	-
1787	527740.05	4189295.25	Картометрический метод	0.2	-
1788	527739.10	4189473.65	Картометрический метод	0.2	-
1789	527729.75	4189492.85	Картометрический метод	0.2	-
1790	527693.60	4189528.00	Картометрический метод	0.2	-
1791	527665.65	4189502.05	Картометрический метод	0.2	-

2. Сведения о характерных точках границ объекта					
Обозначение характерных точек части границы	Координаты, м		Метод определения координат характерной точки	Средняя квадратическая погрешность положения характерной точки (Mt), м	Описание обозначения точки на местности (при наличии)
	X	Y			
1	2	3	4	5	6
1792	527667.35	4189499.05	Картометрический метод	0.2	-
1793	527645.78	4189483.09	Картометрический метод	0.2	-
1794	527638.03	4189477.38	Картометрический метод	0.2	-
1795	527645.21	4189467.77	Картометрический метод	0.2	-
1796	527651.98	4189458.80	Картометрический метод	0.2	-
1797	527657.54	4189450.69	Картометрический метод	0.2	-
1798	527660.75	4189444.24	Картометрический метод	0.2	-
1799	527661.95	4189441.80	Картометрический метод	0.2	-
1800	527665.10	4189432.50	Картометрический метод	0.2	-
1801	527668.80	4189419.60	Картометрический метод	0.2	-
1802	527673.16	4189407.38	Картометрический метод	0.2	-
1803	527683.30	4189411.00	Картометрический метод	0.2	-
1804	527696.88	4189415.80	Картометрический метод	0.2	-
1805	527698.70	4189409.65	Картометрический метод	0.2	-
1806	527686.95	4189404.55	Картометрический метод	0.2	-
1807	527692.35	4189371.85	Картометрический метод	0.2	-
1808	527696.00	4189358.20	Картометрический метод	0.2	-
1809	527707.80	4189318.40	Картометрический метод	0.2	-
1810	527714.95	4189304.00	Картометрический метод	0.2	-
1811	527716.40	4189297.30	Картометрический метод	0.2	-
1812	527720.20	4189294.45	Картометрический метод	0.2	-
1787	527740.05	4189295.25	Картометрический метод	0.2	-
1813	527066.00	4189339.75	Картометрический метод	0.2	-
1814	527054.76	4189352.31	Картометрический метод	0.2	-
1815	527054.83	4189356.10	Картометрический метод	0.2	-
1816	527059.37	4189360.44	Картометрический метод	0.2	-

2. Сведения о характерных точках границ объекта					
Обозначение характерных точек части границы	Координаты, м		Метод определения координат характерной точки	Средняя квадратическая погрешность положения характерной точки (Mt), м	Описание обозначения точки на местности (при наличии)
	X	Y			
1	2	3	4	5	6
1817	527057.05	4189363.65	Картометрический метод	0.2	-
1818	527038.98	4189385.74	Картометрический метод	0.2	-
1819	527032.87	4189380.96	Картометрический метод	0.2	-
1820	527011.80	4189361.70	Картометрический метод	0.2	-
1821	527009.40	4189359.05	Картометрический метод	0.2	-
1822	527044.70	4189320.15	Картометрический метод	0.2	-
1823	527050.89	4189325.58	Картометрический метод	0.2	-
1813	527066.00	4189339.75	Картометрический метод	0.2	-
1824	527015.15	4189610.65	Картометрический метод	0.2	-
1825	527014.66	4189613.30	Картометрический метод	0.2	-
1826	526991.13	4189607.38	Картометрический метод	0.2	-
1827	526990.83	4189608.88	Картометрический метод	0.2	-
1828	526964.19	4189603.04	Картометрический метод	0.2	-
1829	526964.54	4189601.17	Картометрический метод	0.2	-
1830	526934.16	4189595.09	Картометрический метод	0.2	-
1831	526933.86	4189596.51	Картометрический метод	0.2	-
1832	526931.90	4189599.45	Картометрический метод	0.2	-
1833	526921.90	4189599.25	Картометрический метод	0.2	-
1834	526913.35	4189599.85	Картометрический метод	0.2	-
1835	526900.15	4189598.85	Картометрический метод	0.2	-
1836	526901.07	4189594.57	Картометрический метод	0.2	-
1837	526913.38	4189595.84	Картометрический метод	0.2	-
1838	526921.78	4189595.25	Картометрический метод	0.2	-
1839	526929.80	4189595.40	Картометрический метод	0.2	-
1840	526932.83	4189591.09	Картометрический метод	0.2	-
1841	526962.57	4189597.80	Картометрический метод	0.2	-

2. Сведения о характерных точках границ объекта					
Обозначение характерных точек части границы	Координаты, м		Метод определения координат характерной точки	Средняя квадратическая погрешность положения характерной точки (M <sub>t</sub> ), м	Описание обозначения точки на местности (при наличии)
	X	Y			
1	2	3	4	5	6
1842	526963.51	4189598.80	Картометрический метод	0.2	-
1824	527015.15	4189610.65	Картометрический метод	0.2	-
УДС-008					
1843	533520.40	4189600.20	Картометрический метод	0.2	-
1844	533517.95	4189607.20	Картометрический метод	0.2	-
1845	533511.60	4189605.50	Картометрический метод	0.2	-
1846	533508.25	4189605.80	Картометрический метод	0.2	-
1847	533500.35	4189607.15	Картометрический метод	0.2	-
1848	533493.70	4189609.55	Картометрический метод	0.2	-
1849	533470.45	4189601.70	Картометрический метод	0.2	-
1850	533442.20	4189577.90	Картометрический метод	0.2	-
1851	533416.95	4189525.31	Картометрический метод	0.2	-
1852	533393.97	4189516.45	Картометрический метод	0.2	-
1853	533368.45	4189506.60	Картометрический метод	0.2	-
1854	533357.66	4189502.44	Картометрический метод	0.2	-
1855	533358.28	4189500.19	Картометрический метод	0.2	-
1856	533330.73	4189492.38	Картометрический метод	0.2	-
1857	533256.55	4189466.80	Картометрический метод	0.2	-
1858	533236.20	4189461.20	Картометрический метод	0.2	-
1859	533171.45	4189440.50	Картометрический метод	0.2	-
1860	533146.18	4189433.37	Картометрический метод	0.2	-
1861	533142.22	4189431.68	Картометрический метод	0.2	-
1862	533135.25	4189428.88	Картометрический метод	0.2	-
1863	533117.50	4189421.43	Картометрический метод	0.2	-
1864	533118.30	4189418.72	Картометрический метод	0.2	-
1865	533099.42	4189409.08	Картометрический метод	0.2	-



2. Сведения о характерных точках границ объекта					
Обозначение характерных точек части границы	Координаты, м		Метод определения координат характерной точки	Средняя квадратическая погрешность положения характерной точки (Mt), м	Описание обозначения точки на местности (при наличии)
	X	Y			
1	2	3	4	5	6
1866	533084.65	4189400.25	Картометрический метод	0.2	-
1867	533085.05	4189398.35	Картометрический метод	0.2	-
1868	533070.90	4189390.75	Картометрический метод	0.2	-
1869	533064.80	4189389.10	Картометрический метод	0.2	-
1870	533060.25	4189384.40	Картометрический метод	0.2	-
1871	533048.05	4189376.85	Картометрический метод	0.2	-
1872	533029.35	4189368.05	Картометрический метод	0.2	-
1873	533021.54	4189364.39	Картометрический метод	0.2	-
1874	533020.67	4189363.88	Картометрический метод	0.2	-
1875	533003.93	4189354.05	Картометрический метод	0.2	-
1876	533003.05	4189353.55	Картометрический метод	0.2	-
1877	532997.90	4189350.60	Картометрический метод	0.2	-
1878	532985.80	4189343.57	Картометрический метод	0.2	-
1879	532986.60	4189341.45	Картометрический метод	0.2	-
1880	532967.55	4189331.85	Картометрический метод	0.2	-
1881	532968.70	4189329.55	Картометрический метод	0.2	-
1882	532944.30	4189317.20	Картометрический метод	0.2	-
1883	532936.65	4189329.75	Картометрический метод	0.2	-
1884	532937.75	4189345.95	Картометрический метод	0.2	-
1885	532919.40	4189393.40	Картометрический метод	0.2	-
1886	532905.60	4189439.75	Картометрический метод	0.2	-
1887	532889.85	4189433.70	Картометрический метод	0.2	-
1888	532905.30	4189376.15	Картометрический метод	0.2	-
1889	532932.45	4189306.55	Картометрический метод	0.2	-
1890	532927.90	4189304.15	Картометрический метод	0.2	-
1891	532911.85	4189297.70	Картометрический метод	0.2	-

2. Сведения о характерных точках границ объекта					
Обозначение характерных точек части границы	Координаты, м		Метод определения координат характерной точки	Средняя квадратическая погрешность положения характерной точки (M <sub>t</sub> ), м	Описание обозначения точки на местности (при наличии)
	X	Y			
1	2	3	4	5	6
1892	532895.10	4189291.65	Картометрический метод	0.2	-
1893	532891.30	4189290.60	Картометрический метод	0.2	-
1894	532883.82	4189287.58	Картометрический метод	0.2	-
1895	532868.50	4189280.45	Картометрический метод	0.2	-
1896	532855.00	4189268.95	Картометрический метод	0.2	-
1897	532831.00	4189260.80	Картометрический метод	0.2	-
1898	532829.45	4189265.75	Картометрический метод	0.2	-
1899	532808.45	4189258.85	Картометрический метод	0.2	-
1900	532808.85	4189256.90	Картометрический метод	0.2	-
1901	532763.85	4189243.75	Картометрический метод	0.2	-
1902	532760.75	4189256.05	Картометрический метод	0.2	-
1903	532721.51	4189253.95	Картометрический метод	0.2	-
1904	532703.69	4189213.46	Картометрический метод	0.2	-
1905	532703.74	4189213.20	Картометрический метод	0.2	-
1906	532726.45	4189208.00	Картометрический метод	0.2	-
1907	532735.01	4189190.91	Картометрический метод	0.2	-
1908	532767.98	4189205.92	Картометрический метод	0.2	-
1909	532776.00	4189209.10	Картометрический метод	0.2	-
1910	532785.51	4189212.87	Картометрический метод	0.2	-
1911	532784.72	4189218.36	Картометрический метод	0.2	-
1912	532803.85	4189225.25	Картометрический метод	0.2	-
1913	532829.35	4189234.45	Картометрический метод	0.2	-
1914	532868.53	4189251.05	Картометрический метод	0.2	-
1915	532914.21	4189268.77	Картометрический метод	0.2	-
1916	532943.75	4189286.90	Картометрический метод	0.2	-
1917	532983.30	4189197.35	Картометрический метод	0.2	-

2. Сведения о характерных точках границ объекта					
Обозначение характерных точек части границы	Координаты, м		Метод определения координат характерной точки	Средняя квадратическая погрешность положения характерной точки (Mt), м	Описание обозначения точки на местности (при наличии)
	X	Y			
1	2	3	4	5	6
1918	532986.05	4189170.05	Картометрический метод	0.2	-
1919	532981.50	4189154.15	Картометрический метод	0.2	-
1920	532962.05	4189123.35	Картометрический метод	0.2	-
1921	532997.55	4189095.90	Картометрический метод	0.2	-
1922	533035.00	4189073.45	Картометрический метод	0.2	-
1923	533061.35	4189059.70	Картометрический метод	0.2	-
1924	533088.45	4189045.55	Картометрический метод	0.2	-
1925	533038.55	4188988.83	Картометрический метод	0.2	-
1926	533031.75	4188980.30	Картометрический метод	0.2	-
1927	533026.05	4188972.95	Картометрический метод	0.2	-
1928	533020.85	4188966.80	Картометрический метод	0.2	-
1929	532993.45	4188934.65	Картометрический метод	0.2	-
1930	532974.70	4188911.25	Картометрический метод	0.2	-
1931	532959.84	4188891.33	Картометрический метод	0.2	-
1932	532942.17	4188870.61	Картометрический метод	0.2	-
1933	532914.00	4188834.60	Картометрический метод	0.2	-
1934	532866.51	4188777.66	Картометрический метод	0.2	-
1935	532848.20	4188752.20	Картометрический метод	0.2	-
1936	532835.41	4188733.12	Картометрический метод	0.2	-
1937	532823.50	4188715.34	Картометрический метод	0.2	-
1938	532822.68	4188714.18	Картометрический метод	0.2	-
1939	532817.36	4188706.70	Картометрический метод	0.2	-
1940	532809.46	4188695.56	Картометрический метод	0.2	-
1941	532817.34	4188683.39	Картометрический метод	0.2	-
1942	532805.70	4188648.30	Картометрический метод	0.2	-
1943	532791.00	4188592.95	Картометрический метод	0.2	-

2. Сведения о характерных точках границ объекта					
Обозначение характерных точек части границы	Координаты, м		Метод определения координат характерной точки	Средняя квадратическая погрешность положения характерной точки (M <sub>t</sub> ), м	Описание обозначения точки на местности (при наличии)
	X	Y			
1	2	3	4	5	6
1944	532787.37	4188579.41	Картометрический метод	0.2	-
1945	532786.99	4188578.03	Картометрический метод	0.2	-
1946	532785.50	4188572.45	Картометрический метод	0.2	-
1947	532780.50	4188561.70	Картометрический метод	0.2	-
1948	532773.30	4188550.90	Картометрический метод	0.2	-
1949	532756.40	4188513.26	Картометрический метод	0.2	-
1950	532754.75	4188500.25	Картометрический метод	0.2	-
1951	532748.65	4188473.15	Картометрический метод	0.2	-
1952	532716.40	4188393.20	Картометрический метод	0.2	-
1953	532723.65	4188390.30	Картометрический метод	0.2	-
1954	532738.60	4188386.35	Картометрический метод	0.2	-
1955	532747.65	4188383.75	Картометрический метод	0.2	-
1956	532776.80	4188472.90	Картометрический метод	0.2	-
1957	532788.00	4188514.65	Картометрический метод	0.2	-
1958	532796.30	4188545.60	Картометрический метод	0.2	-
1959	532833.69	4188610.43	Картометрический метод	0.2	-
1960	532829.30	4188628.65	Картометрический метод	0.2	-
1961	532828.90	4188639.90	Картометрический метод	0.2	-
1962	532830.40	4188660.45	Картометрический метод	0.2	-
1963	532839.90	4188680.15	Картометрический метод	0.2	-
1964	532844.39	4188685.94	Картометрический метод	0.2	-
1965	532848.90	4188691.75	Картометрический метод	0.2	-
1966	532854.55	4188698.95	Картометрический метод	0.2	-
1967	532886.50	4188756.50	Картометрический метод	0.2	-
1968	532941.29	4188826.90	Картометрический метод	0.2	-
1969	532953.25	4188839.90	Картометрический метод	0.2	-

2. Сведения о характерных точках границ объекта					
Обозначение характерных точек части границы	Координаты, м		Метод определения координат характерной точки	Средняя квадратическая погрешность положения характерной точки (Mt), м	Описание обозначения точки на местности (при наличии)
	X	Y			
1	2	3	4	5	6
1970	532963.05	4188850.55	Картометрический метод	0.2	-
1971	532964.05	4188860.10	Картометрический метод	0.2	-
1972	532985.78	4188887.72	Картометрический метод	0.2	-
1973	532991.29	4188896.34	Картометрический метод	0.2	-
1974	532997.70	4188904.55	Картометрический метод	0.2	-
1975	533006.55	4188915.85	Картометрический метод	0.2	-
1976	533002.85	4188917.35	Картометрический метод	0.2	-
1977	533026.85	4188948.20	Картометрический метод	0.2	-
1978	533030.50	4188945.40	Картометрический метод	0.2	-
1979	533053.70	4188974.20	Картометрический метод	0.2	-
1980	533065.03	4188989.73	Картометрический метод	0.2	-
1981	533075.26	4189002.09	Картометрический метод	0.2	-
1982	533077.44	4189000.33	Картометрический метод	0.2	-
1983	533084.08	4189008.06	Картометрический метод	0.2	-
1984	533087.39	4189011.94	Картометрический метод	0.2	-
1985	533085.12	4189014.22	Картометрический метод	0.2	-
1986	533095.34	4189025.56	Картометрический метод	0.2	-
1987	533097.32	4189028.37	Картометрический метод	0.2	-
1988	533108.90	4189040.55	Картометрический метод	0.2	-
1989	533122.85	4189055.65	Картометрический метод	0.2	-
1990	533144.00	4189073.70	Картометрический метод	0.2	-
1991	533171.30	4189095.55	Картометрический метод	0.2	-
1992	533204.25	4189122.50	Картометрический метод	0.2	-
1993	533234.35	4189150.60	Картометрический метод	0.2	-
1994	533255.55	4189131.65	Картометрический метод	0.2	-
1995	533291.85	4189101.10	Картометрический метод	0.2	-

2. Сведения о характерных точках границ объекта					
Обозначение характерных точек части границы	Координаты, м		Метод определения координат характерной точки	Средняя квадратическая погрешность положения характерной точки (Mt), м	Описание обозначения точки на местности (при наличии)
	X	Y			
1	2	3	4	5	6
1996	533320.05	4189081.25	Картометрический метод	0.2	-
1997	533322.55	4189083.55	Картометрический метод	0.2	-
1998	533325.25	4189086.00	Картометрический метод	0.2	-
1999	533328.70	4189088.50	Картометрический метод	0.2	-
2000	533338.15	4189091.05	Картометрический метод	0.2	-
2001	533339.85	4189092.70	Картометрический метод	0.2	-
2002	533316.70	4189103.20	Картометрический метод	0.2	-
2003	533291.00	4189116.70	Картометрический метод	0.2	-
2004	533258.40	4189139.50	Картометрический метод	0.2	-
2005	533252.70	4189143.95	Картометрический метод	0.2	-
2006	533243.70	4189158.55	Картометрический метод	0.2	-
2007	533260.00	4189181.90	Картометрический метод	0.2	-
2008	533272.60	4189201.85	Картометрический метод	0.2	-
2009	533288.73	4189218.18	Картометрический метод	0.2	-
2010	533298.15	4189233.60	Картометрический метод	0.2	-
2011	533299.95	4189237.35	Картометрический метод	0.2	-
2012	533304.66	4189247.71	Картометрический метод	0.2	-
2013	533320.58	4189278.65	Картометрический метод	0.2	-
2014	533329.28	4189296.40	Картометрический метод	0.2	-
2015	533330.65	4189299.20	Картометрический метод	0.2	-
2016	533339.69	4189314.02	Картометрический метод	0.2	-
2017	533347.80	4189327.25	Картометрический метод	0.2	-
2018	533351.55	4189334.05	Картометрический метод	0.2	-
2019	533380.35	4189396.25	Картометрический метод	0.2	-
2020	533406.85	4189444.25	Картометрический метод	0.2	-
2021	533424.79	4189476.81	Картометрический метод	0.2	-

2. Сведения о характерных точках границ объекта					
Обозначение характерных точек части границы	Координаты, м		Метод определения координат характерной точки	Средняя квадратическая погрешность положения характерной точки (Mt), м	Описание обозначения точки на местности (при наличии)
	X	Y			
1	2	3	4	5	6
2022	533432.47	4189493.41	Картометрический метод	0.2	-
2023	533433.26	4189502.13	Картометрический метод	0.2	-
2024	533444.43	4189526.20	Картометрический метод	0.2	-
2025	533456.75	4189550.15	Картометрический метод	0.2	-
2026	533471.40	4189569.35	Картометрический метод	0.2	-
2027	533477.10	4189574.40	Картометрический метод	0.2	-
2028	533490.95	4189559.85	Картометрический метод	0.2	-
2029	533503.20	4189561.70	Картометрический метод	0.2	-
2030	533499.05	4189587.95	Картометрический метод	0.2	-
2031	533515.90	4189590.60	Картометрический метод	0.2	-
2032	533518.60	4189597.15	Картометрический метод	0.2	-
2033	533519.80	4189599.55	Картометрический метод	0.2	-
1843	533520.40	4189600.20	Картометрический метод	0.2	-
2034	533401.35	4189474.85	Картометрический метод	0.2	-
2035	533397.50	4189494.05	Картометрический метод	0.2	-
2036	533389.15	4189492.70	Картометрический метод	0.2	-
2037	533388.35	4189494.25	Картометрический метод	0.2	-
2038	533248.70	4189448.55	Картометрический метод	0.2	-
2039	533249.85	4189445.50	Картометрический метод	0.2	-
2040	533238.05	4189441.00	Картометрический метод	0.2	-
2041	533239.38	4189438.80	Картометрический метод	0.2	-
2042	533228.43	4189434.45	Картометрический метод	0.2	-
2043	533220.30	4189431.70	Картометрический метод	0.2	-
2044	533208.07	4189427.02	Картометрический метод	0.2	-
2045	533163.25	4189414.25	Картометрический метод	0.2	-
2046	533134.65	4189401.75	Картометрический метод	0.2	-

2. Сведения о характерных точках границ объекта					
Обозначение характерных точек части границы	Координаты, м		Метод определения координат характерной точки	Средняя квадратическая погрешность положения характерной точки (Mt), м	Описание обозначения точки на местности (при наличии)
	X	Y			
1	2	3	4	5	6
2047	533118.69	4189391.86	Картометрический метод	0.2	-
2048	533100.10	4189379.20	Картометрический метод	0.2	-
2049	533081.75	4189369.75	Картометрический метод	0.2	-
2050	533070.95	4189365.15	Картометрический метод	0.2	-
2051	533072.85	4189360.20	Картометрический метод	0.2	-
2052	533039.49	4189338.76	Картометрический метод	0.2	-
2053	533026.01	4189330.37	Картометрический метод	0.2	-
2054	533017.73	4189325.25	Картометрический метод	0.2	-
2055	532992.47	4189310.17	Картометрический метод	0.2	-
2056	532992.00	4189313.60	Картометрический метод	0.2	-
2057	532977.90	4189308.35	Картометрический метод	0.2	-
2058	532979.40	4189304.90	Картометрический метод	0.2	-
2059	532956.15	4189294.50	Картометрический метод	0.2	-
2060	532963.05	4189271.90	Картометрический метод	0.2	-
2061	532989.33	4189201.45	Картометрический метод	0.2	-
2062	532994.55	4189182.10	Картометрический метод	0.2	-
2063	533000.00	4189162.10	Картометрический метод	0.2	-
2064	533005.20	4189135.75	Картометрический метод	0.2	-
2065	533006.62	4189131.32	Картометрический метод	0.2	-
2066	533016.75	4189101.98	Картометрический метод	0.2	-
2067	533036.80	4189091.00	Картометрический метод	0.2	-
2068	533056.80	4189080.10	Картометрический метод	0.2	-
2069	533078.20	4189068.40	Картометрический метод	0.2	-
2070	533101.86	4189055.48	Картометрический метод	0.2	-
2071	533124.20	4189078.95	Картометрический метод	0.2	-
2072	533142.76	4189093.74	Картометрический метод	0.2	-



2. Сведения о характерных точках границ объекта					
Обозначение характерных точек части границы	Координаты, м		Метод определения координат характерной точки	Средняя квадратическая погрешность положения характерной точки (Mt), м	Описание обозначения точки на местности (при наличии)
	X	Y			
1	2	3	4	5	6
2073	533164.56	4189108.90	Картометрический метод	0.2	-
2074	533188.56	4189129.81	Картометрический метод	0.2	-
2075	533204.00	4189142.65	Картометрический метод	0.2	-
2076	533215.45	4189156.35	Картометрический метод	0.2	-
2077	533233.35	4189177.85	Картометрический метод	0.2	-
2078	533253.15	4189205.15	Картометрический метод	0.2	-
2079	533256.25	4189203.30	Картометрический метод	0.2	-
2080	533280.60	4189246.10	Картометрический метод	0.2	-
2081	533324.22	4189314.99	Картометрический метод	0.2	-
2082	533340.02	4189345.21	Картометрический метод	0.2	-
2083	533368.57	4189400.82	Картометрический метод	0.2	-
2084	533367.19	4189401.33	Картометрический метод	0.2	-
2085	533371.30	4189409.95	Картометрический метод	0.2	-
2086	533395.25	4189457.80	Картометрический метод	0.2	-
2034	533401.35	4189474.85	Картометрический метод	0.2	-
2087	532998.40	4189113.35	Картометрический метод	0.2	-
2088	532990.69	4189120.73	Картометрический метод	0.2	-
2089	532984.20	4189114.58	Картометрический метод	0.2	-
2090	532992.25	4189106.53	Картометрический метод	0.2	-
2087	532998.40	4189113.35	Картометрический метод	0.2	-
2091	532966.78	4189125.70	Картометрический метод	0.2	-
2092	532964.58	4189125.70	Картометрический метод	0.2	-
2093	532964.58	4189123.50	Картометрический метод	0.2	-
2094	532966.78	4189123.50	Картометрический метод	0.2	-
2091	532966.78	4189125.70	Картометрический метод	0.2	-
2095	526565.26	4188412.14	Картометрический метод	0.2	-

2. Сведения о характерных точках границ объекта					
Обозначение характерных точек части границы	Координаты, м		Метод определения координат характерной точки	Средняя квадратическая погрешность положения характерной точки (Mt), м	Описание обозначения точки на местности (при наличии)
	X	Y			
1	2	3	4	5	6
2096	526536.71	4188416.45	Картометрический метод	0.2	-
2097	526518.99	4188419.11	Картометрический метод	0.2	-
2098	526485.01	4188436.00	Картометрический метод	0.2	-
2099	526484.81	4188436.10	Картометрический метод	0.2	-
2100	526428.42	4188452.50	Картометрический метод	0.2	-
2101	526407.86	4188458.48	Картометрический метод	0.2	-
2102	526268.77	4188487.04	Картометрический метод	0.2	-
2103	526078.24	4188524.96	Картометрический метод	0.2	-
2104	526070.24	4188526.55	Картометрический метод	0.2	-
2105	526069.06	4188514.42	Картометрический метод	0.2	-
2106	526073.40	4188513.00	Картометрический метод	0.2	-
2107	526104.69	4188502.65	Картометрический метод	0.2	-
2108	526132.79	4188492.66	Картометрический метод	0.2	-
2109	526154.27	4188485.30	Картометрический метод	0.2	-
2110	526156.81	4188494.97	Картометрический метод	0.2	-
2111	526198.06	4188471.34	Картометрический метод	0.2	-
2112	526197.62	4188468.58	Картометрический метод	0.2	-
2113	526186.54	4188471.39	Картометрический метод	0.2	-
2114	526181.19	4188467.17	Картометрический метод	0.2	-
2115	526176.58	4188473.65	Картометрический метод	0.2	-
2116	526172.88	4188475.16	Картометрический метод	0.2	-
2117	526174.16	4188478.90	Картометрический метод	0.2	-
2118	526169.96	4188479.94	Картометрический метод	0.2	-
2119	526163.62	4188464.62	Картометрический метод	0.2	-
2120	526181.99	4188458.89	Картометрический метод	0.2	-
2121	526194.24	4188455.23	Картометрический метод	0.2	-

2. Сведения о характерных точках границ объекта					
Обозначение характерных точек части границы	Координаты, м		Метод определения координат характерной точки	Средняя квадратическая погрешность положения характерной точки (Mt), м	Описание обозначения точки на местности (при наличии)
	X	Y			
1	2	3	4	5	6
2122	526190.26	4188443.68	Картометрический метод	0.2	-
2123	526185.22	4188430.18	Картометрический метод	0.2	-
2124	526182.89	4188431.05	Картометрический метод	0.2	-
2125	526181.66	4188427.77	Картометрический метод	0.2	-
2126	526186.31	4188426.12	Картометрический метод	0.2	-
2127	526173.74	4188393.16	Картометрический метод	0.2	-
2128	526169.70	4188380.55	Картометрический метод	0.2	-
2129	526167.59	4188374.90	Картометрический метод	0.2	-
2130	526165.21	4188373.81	Картометрический метод	0.2	-
2131	526164.20	4188371.30	Картометрический метод	0.2	-
2132	526165.50	4188369.35	Картометрический метод	0.2	-
2133	526155.63	4188341.82	Картометрический метод	0.2	-
2134	526157.52	4188341.14	Картометрический метод	0.2	-
2135	526151.19	4188325.20	Картометрический метод	0.2	-
2136	526149.82	4188325.71	Картометрический метод	0.2	-
2137	526147.73	4188319.84	Картометрический метод	0.2	-
2138	526148.13	4188318.57	Картометрический метод	0.2	-
2139	526145.15	4188310.38	Картометрический метод	0.2	-
2140	526146.10	4188310.09	Картометрический метод	0.2	-
2141	526140.24	4188294.12	Картометрический метод	0.2	-
2142	526138.59	4188294.76	Картометрический метод	0.2	-
2143	526129.84	4188270.66	Картометрический метод	0.2	-
2144	526124.14	4188255.46	Картометрический метод	0.2	-
2145	526114.58	4188231.09	Картометрический метод	0.2	-
2146	526113.90	4188230.55	Картометрический метод	0.2	-
2147	526103.06	4188235.06	Картометрический метод	0.2	-

2. Сведения о характерных точках границ объекта					
Обозначение характерных точек части границы	Координаты, м		Метод определения координат характерной точки	Средняя квадратическая погрешность положения характерной точки (Mt), м	Описание обозначения точки на местности (при наличии)
	X	Y			
1	2	3	4	5	6
2148	526099.97	4188235.45	Картометрический метод	0.2	-
2149	526099.38	4188234.12	Картометрический метод	0.2	-
2150	526114.36	4188228.04	Картометрический метод	0.2	-
2151	526100.65	4188211.70	Картометрический метод	0.2	-
2152	526089.52	4188198.46	Картометрический метод	0.2	-
2153	526087.99	4188199.24	Картометрический метод	0.2	-
2154	526081.09	4188202.77	Картометрический метод	0.2	-
2155	526077.66	4188194.79	Картометрический метод	0.2	-
2156	526079.09	4188193.94	Картометрический метод	0.2	-
2157	526072.55	4188180.25	Картометрический метод	0.2	-
2158	526062.16	4188178.15	Картометрический метод	0.2	-
2159	526072.22	4188173.62	Картометрический метод	0.2	-
2160	526063.94	4188157.65	Картометрический метод	0.2	-
2161	526063.09	4188156.01	Картометрический метод	0.2	-
2162	526055.25	4188143.60	Картометрический метод	0.2	-
2163	526031.14	4188104.61	Картометрический метод	0.2	-
2164	526030.13	4188103.58	Картометрический метод	0.2	-
2165	526024.29	4188094.46	Картометрический метод	0.2	-
2166	526025.65	4188093.60	Картометрический метод	0.2	-
2167	526017.55	4188081.00	Картометрический метод	0.2	-
2168	526000.19	4188091.31	Картометрический метод	0.2	-
2169	525990.55	4188075.55	Картометрический метод	0.2	-
2170	525979.95	4188058.25	Картометрический метод	0.2	-
2171	525975.41	4188050.88	Картометрический метод	0.2	-
2172	525995.10	4188034.28	Картометрический метод	0.2	-
2173	526008.86	4188051.14	Картометрический метод	0.2	-

2. Сведения о характерных точках границ объекта					
Обозначение характерных точек части границы	Координаты, м		Метод определения координат характерной точки	Средняя квадратическая погрешность положения характерной точки (Mt), м	Описание обозначения точки на местности (при наличии)
	X	Y			
1	2	3	4	5	6
2174	526022.51	4188066.04	Картометрический метод	0.2	-
2175	526031.33	4188078.13	Картометрический метод	0.2	-
2176	526053.15	4188108.05	Картометрический метод	0.2	-
2177	526073.80	4188142.09	Картометрический метод	0.2	-
2178	526087.41	4188166.27	Картометрический метод	0.2	-
2179	526089.04	4188165.34	Картометрический метод	0.2	-
2180	526097.66	4188180.29	Картометрический метод	0.2	-
2181	526106.37	4188198.29	Картометрический метод	0.2	-
2182	526115.30	4188211.42	Картометрический метод	0.2	-
2183	526115.97	4188211.45	Картометрический метод	0.2	-
2184	526119.49	4188209.53	Картометрический метод	0.2	-
2185	526123.21	4188210.37	Картометрический метод	0.2	-
2186	526125.87	4188215.17	Картометрический метод	0.2	-
2187	526127.24	4188214.85	Картометрический метод	0.2	-
2188	526142.03	4188183.52	Картометрический метод	0.2	-
2189	526202.32	4188158.76	Картометрический метод	0.2	-
2190	526196.31	4188139.25	Картометрический метод	0.2	-
2191	526194.02	4188140.16	Картометрический метод	0.2	-
2192	526186.45	4188116.55	Картометрический метод	0.2	-
2193	526175.16	4188067.60	Картометрический метод	0.2	-
2194	526170.52	4188054.53	Картометрический метод	0.2	-
2195	526177.16	4188050.31	Картометрический метод	0.2	-
2196	526179.58	4188048.77	Картометрический метод	0.2	-
2197	526177.92	4188046.55	Картометрический метод	0.2	-
2198	526166.95	4188031.88	Картометрический метод	0.2	-
2199	526163.93	4188034.36	Картометрический метод	0.2	-

2. Сведения о характерных точках границ объекта					
Обозначение характерных точек части границы	Координаты, м		Метод определения координат характерной точки	Средняя квадратическая погрешность положения характерной точки (Mt), м	Описание обозначения точки на местности (при наличии)
	X	Y			
1	2	3	4	5	6
2200	526160.16	4188029.29	Картометрический метод	0.2	-
2201	526147.75	4188012.40	Картометрический метод	0.2	-
2202	526126.33	4187982.49	Картометрический метод	0.2	-
2203	526121.37	4187976.13	Картометрический метод	0.2	-
2204	526105.37	4187956.65	Картометрический метод	0.2	-
2205	526096.23	4187944.40	Картометрический метод	0.2	-
2206	526073.63	4187916.49	Картометрический метод	0.2	-
2207	526072.51	4187914.58	Картометрический метод	0.2	-
2208	526058.54	4187897.31	Картометрический метод	0.2	-
2209	526044.99	4187880.57	Картометрический метод	0.2	-
2210	526046.35	4187879.39	Картометрический метод	0.2	-
2211	526033.89	4187864.07	Картометрический метод	0.2	-
2212	526032.55	4187865.07	Картометрический метод	0.2	-
2213	526022.03	4187852.00	Картометрический метод	0.2	-
2214	526013.59	4187842.32	Картометрический метод	0.2	-
2215	526004.13	4187830.39	Картометрический метод	0.2	-
2216	526005.61	4187829.07	Картометрический метод	0.2	-
2217	525996.80	4187818.20	Картометрический метод	0.2	-
2218	525976.55	4187796.65	Картометрический метод	0.2	-
2219	525977.70	4187795.70	Картометрический метод	0.2	-
2220	525976.79	4187794.62	Картометрический метод	0.2	-
2221	525998.63	4187777.16	Картометрический метод	0.2	-
2222	526009.99	4187792.49	Картометрический метод	0.2	-
2223	526006.60	4187794.30	Картометрический метод	0.2	-
2224	526019.70	4187811.15	Картометрический метод	0.2	-
2225	526026.22	4187817.03	Картометрический метод	0.2	-

2. Сведения о характерных точках границ объекта					
Обозначение характерных точек части границы	Координаты, м		Метод определения координат характерной точки	Средняя квадратическая погрешность положения характерной точки (M <sub>t</sub> ), м	Описание обозначения точки на местности (при наличии)
	X	Y			
1	2	3	4	5	6
2226	526038.50	4187832.70	Картометрический метод	0.2	-
2227	526049.58	4187846.18	Картометрический метод	0.2	-
2228	526048.34	4187847.10	Картометрический метод	0.2	-
2229	526052.74	4187852.42	Картометрический метод	0.2	-
2230	526053.87	4187851.50	Картометрический метод	0.2	-
2231	526056.10	4187854.28	Картометрический метод	0.2	-
2232	526060.24	4187859.32	Картометрический метод	0.2	-
2233	526072.42	4187874.18	Картометрический метод	0.2	-
2234	526080.58	4187884.13	Картометрический метод	0.2	-
2235	526085.70	4187890.28	Картометрический метод	0.2	-
2236	526089.70	4187895.05	Картометрический метод	0.2	-
2237	526091.80	4187898.05	Картометрический метод	0.2	-
2238	526098.29	4187906.54	Картометрический метод	0.2	-
2239	526097.30	4187907.29	Картометрический метод	0.2	-
2240	526110.22	4187924.17	Картометрический метод	0.2	-
2241	526119.81	4187937.98	Картометрический метод	0.2	-
2242	526120.95	4187937.06	Картометрический метод	0.2	-
2243	526131.65	4187949.55	Картометрический метод	0.2	-
2244	526135.80	4187955.10	Картометрический метод	0.2	-
2245	526157.55	4187982.75	Картометрический метод	0.2	-
2246	526196.26	4188033.18	Картометрический метод	0.2	-
2247	526196.28	4188037.02	Картометрический метод	0.2	-
2248	526207.70	4188051.55	Картометрический метод	0.2	-
2249	526194.35	4188054.70	Картометрический метод	0.2	-
2250	526196.35	4188072.45	Картометрический метод	0.2	-
2251	526198.40	4188090.85	Картометрический метод	0.2	-

2. Сведения о характерных точках границ объекта					
Обозначение характерных точек части границы	Координаты, м		Метод определения координат характерной точки	Средняя квадратическая погрешность положения характерной точки (M <sub>t</sub> ), м	Описание обозначения точки на местности (при наличии)
	X	Y			
1	2	3	4	5	6
2252	526202.15	4188103.65	Картометрический метод	0.2	-
2253	526204.25	4188110.90	Картометрический метод	0.2	-
2254	526207.75	4188120.05	Картометрический метод	0.2	-
2255	526212.60	4188119.85	Картометрический метод	0.2	-
2256	526222.00	4188147.20	Картометрический метод	0.2	-
2257	526253.55	4188136.55	Картометрический метод	0.2	-
2258	526255.20	4188135.40	Картометрический метод	0.2	-
2259	526318.03	4188098.12	Картометрический метод	0.2	-
2260	526318.97	4188099.81	Картометрический метод	0.2	-
2261	526354.25	4188078.86	Картометрический метод	0.2	-
2262	526334.05	4188042.05	Картометрический метод	0.2	-
2263	526298.24	4187972.53	Картометрический метод	0.2	-
2264	526286.40	4187949.04	Картометрический метод	0.2	-
2265	526285.05	4187949.78	Картометрический метод	0.2	-
2266	526268.73	4187920.23	Картометрический метод	0.2	-
2267	526267.45	4187915.45	Картометрический метод	0.2	-
2268	526239.55	4187867.10	Картометрический метод	0.2	-
2269	526234.20	4187857.78	Картометрический метод	0.2	-
2270	526235.78	4187856.79	Картометрический метод	0.2	-
2271	526230.32	4187847.27	Картометрический метод	0.2	-
2272	526224.93	4187837.86	Картометрический метод	0.2	-
2273	526223.61	4187838.73	Картометрический метод	0.2	-
2274	526209.44	4187813.83	Картометрический метод	0.2	-
2275	526209.05	4187811.80	Картометрический метод	0.2	-
2276	526175.95	4187757.72	Картометрический метод	0.2	-
2277	526164.27	4187738.23	Картометрический метод	0.2	-



2. Сведения о характерных точках границ объекта					
Обозначение характерных точек части границы	Координаты, м		Метод определения координат характерной точки	Средняя квадратическая погрешность положения характерной точки (Mt), м	Описание обозначения точки на местности (при наличии)
	X	Y			
1	2	3	4	5	6
2278	526166.93	4187736.43	Картометрический метод	0.2	-
2279	526157.39	4187720.69	Картометрический метод	0.2	-
2280	526142.81	4187696.64	Картометрический метод	0.2	-
2281	526168.45	4187683.68	Картометрический метод	0.2	-
2282	526168.51	4187683.78	Картометрический метод	0.2	-
2283	526176.11	4187697.94	Картометрический метод	0.2	-
2284	526193.45	4187728.50	Картометрический метод	0.2	-
2285	526197.20	4187731.80	Картометрический метод	0.2	-
2286	526204.99	4187745.70	Картометрический метод	0.2	-
2287	526209.95	4187754.45	Картометрический метод	0.2	-
2288	526216.65	4187766.55	Картометрический метод	0.2	-
2289	526223.19	4187778.46	Картометрический метод	0.2	-
2290	526227.98	4187786.98	Картометрический метод	0.2	-
2291	526232.75	4187795.50	Картометрический метод	0.2	-
2292	526238.79	4187806.21	Картометрический метод	0.2	-
2293	526265.31	4187857.79	Картометрический метод	0.2	-
2294	526266.11	4187859.63	Картометрический метод	0.2	-
2295	526270.63	4187867.30	Картометрический метод	0.2	-
2296	526269.22	4187868.09	Картометрический метод	0.2	-
2297	526274.86	4187877.72	Картометрический метод	0.2	-
2298	526278.61	4187884.42	Картометрический метод	0.2	-
2299	526280.01	4187883.62	Картометрический метод	0.2	-
2300	526290.30	4187902.14	Картометрический метод	0.2	-
2301	526320.35	4187958.80	Картометрический метод	0.2	-
2302	526322.70	4187957.80	Картометрический метод	0.2	-
2303	526331.10	4187961.15	Картометрический метод	0.2	-

2. Сведения о характерных точках границ объекта					
Обозначение характерных точек части границы	Координаты, м		Метод определения координат характерной точки	Средняя квадратическая погрешность положения характерной точки (M <sub>t</sub> ), м	Описание обозначения точки на местности (при наличии)
	X	Y			
1	2	3	4	5	6
2304	526339.90	4187955.80	Картометрический метод	0.2	-
2305	526340.64	4187944.86	Картометрический метод	0.2	-
2306	526363.20	4187928.00	Картометрический метод	0.2	-
2307	526370.20	4187938.30	Картометрический метод	0.2	-
2308	526353.55	4187949.55	Картометрический метод	0.2	-
2309	526347.29	4187958.81	Картометрический метод	0.2	-
2310	526345.25	4187964.95	Картометрический метод	0.2	-
2311	526342.60	4187971.70	Картометрический метод	0.2	-
2312	526337.35	4187974.85	Картометрический метод	0.2	-
2313	526337.90	4187988.16	Картометрический метод	0.2	-
2314	526348.49	4188007.65	Картометрический метод	0.2	-
2315	526356.35	4188024.90	Картометрический метод	0.2	-
2316	526373.25	4188057.35	Картометрический метод	0.2	-
2317	526376.82	4188064.12	Картометрический метод	0.2	-
2318	526376.61	4188067.15	Картометрический метод	0.2	-
2319	526380.15	4188072.30	Картометрический метод	0.2	-
2320	526402.18	4188112.65	Картометрический метод	0.2	-
2321	526400.72	4188113.45	Картометрический метод	0.2	-
2322	526412.60	4188136.65	Картометрический метод	0.2	-
2323	526414.20	4188135.70	Картометрический метод	0.2	-
2324	526425.50	4188157.25	Картометрический метод	0.2	-
2325	526427.80	4188155.90	Картометрический метод	0.2	-
2326	526432.85	4188165.45	Картометрический метод	0.2	-
2327	526430.35	4188166.45	Картометрический метод	0.2	-
2328	526446.30	4188196.85	Картометрический метод	0.2	-
2329	526445.45	4188198.45	Картометрический метод	0.2	-

2. Сведения о характерных точках границ объекта					
Обозначение характерных точек части границы	Координаты, м		Метод определения координат характерной точки	Средняя квадратическая погрешность положения характерной точки (Mt), м	Описание обозначения точки на местности (при наличии)
	X	Y			
1	2	3	4	5	6
2330	526447.56	4188202.73	Картометрический метод	0.2	-
2331	526460.07	4188223.53	Картометрический метод	0.2	-
2332	526468.65	4188239.65	Картометрический метод	0.2	-
2333	526500.24	4188300.31	Картометрический метод	0.2	-
2334	526503.45	4188298.70	Картометрический метод	0.2	-
2335	526521.15	4188331.00	Картометрический метод	0.2	-
2336	526516.90	4188332.65	Картометрический метод	0.2	-
2337	526520.95	4188340.60	Картометрический метод	0.2	-
2338	526522.40	4188342.45	Картометрический метод	0.2	-
2339	526528.60	4188355.75	Картометрический метод	0.2	-
2340	526541.90	4188380.20	Картометрический метод	0.2	-
2341	526544.65	4188379.23	Картометрический метод	0.2	-
2342	526560.65	4188405.90	Картометрический метод	0.2	-
2343	526563.78	4188406.37	Картометрический метод	0.2	-
2344	526564.42	4188408.80	Картометрический метод	0.2	-
2345	526565.15	4188411.71	Картометрический метод	0.2	-
2095	526565.26	4188412.14	Картометрический метод	0.2	-
2346	526522.00	4188402.30	Картометрический метод	0.2	-
2347	526513.00	4188406.25	Картометрический метод	0.2	-
2348	526431.15	4188425.10	Картометрический метод	0.2	-
2349	526425.65	4188420.80	Картометрический метод	0.2	-
2350	526420.65	4188410.50	Картометрический метод	0.2	-
2351	526401.05	4188416.85	Картометрический метод	0.2	-
2352	526399.90	4188413.00	Картометрический метод	0.2	-
2353	526393.47	4188414.88	Картометрический метод	0.2	-
2354	526394.05	4188416.59	Картометрический метод	0.2	-

2. Сведения о характерных точках границ объекта					
Обозначение характерных точек части границы	Координаты, м		Метод определения координат характерной точки	Средняя квадратическая погрешность положения характерной точки (M <sub>t</sub> ), м	Описание обозначения точки на местности (при наличии)
	X	Y			
1	2	3	4	5	6
2355	526360.23	4188426.09	Картометрический метод	0.2	-
2356	526357.90	4188420.70	Картометрический метод	0.2	-
2357	526338.41	4188427.50	Картометрический метод	0.2	-
2358	526331.85	4188408.79	Картометрический метод	0.2	-
2359	526311.03	4188416.19	Картометрический метод	0.2	-
2360	526303.09	4188392.99	Картометрический метод	0.2	-
2361	526304.95	4188392.45	Картометрический метод	0.2	-
2362	526292.91	4188356.28	Картометрический метод	0.2	-
2363	526290.05	4188348.45	Картометрический метод	0.2	-
2364	526289.48	4188345.35	Картометрический метод	0.2	-
2365	526284.37	4188330.08	Картометрический метод	0.2	-
2366	526286.83	4188329.40	Картометрический метод	0.2	-
2367	526284.80	4188323.20	Картометрический метод	0.2	-
2368	526281.93	4188314.08	Картометрический метод	0.2	-
2369	526279.70	4188314.95	Картометрический метод	0.2	-
2370	526272.35	4188293.54	Картометрический метод	0.2	-
2371	526263.82	4188267.96	Картометрический метод	0.2	-
2372	526262.52	4188268.50	Картометрический метод	0.2	-
2373	526257.54	4188252.74	Картометрический метод	0.2	-
2374	526258.60	4188252.32	Картометрический метод	0.2	-
2375	526253.50	4188237.01	Картометрический метод	0.2	-
2376	526252.44	4188237.33	Картометрический метод	0.2	-
2377	526247.25	4188222.04	Картометрический метод	0.2	-
2378	526248.44	4188221.65	Картометрический метод	0.2	-
2379	526234.70	4188179.45	Картометрический метод	0.2	-
2380	526233.31	4188178.72	Картометрический метод	0.2	-

2. Сведения о характерных точках границ объекта					
Обозначение характерных точек части границы	Координаты, м		Метод определения координат характерной точки	Средняя квадратическая погрешность положения характерной точки (Mt), м	Описание обозначения точки на местности (при наличии)
	X	Y			
1	2	3	4	5	6
2381	526224.10	4188150.84	Картометрический метод	0.2	-
2382	526254.20	4188143.75	Картометрический метод	0.2	-
2383	526257.65	4188141.25	Картометрический метод	0.2	-
2384	526279.15	4188128.30	Картометрический метод	0.2	-
2385	526280.00	4188129.20	Картометрический метод	0.2	-
2386	526358.95	4188086.10	Картометрический метод	0.2	-
2387	526363.60	4188094.80	Картометрический метод	0.2	-
2388	526398.60	4188160.85	Картометрический метод	0.2	-
2389	526404.05	4188171.45	Картометрический метод	0.2	-
2390	526413.25	4188188.75	Картометрический метод	0.2	-
2391	526424.10	4188213.94	Картометрический метод	0.2	-
2392	526428.16	4188221.58	Картометрический метод	0.2	-
2393	526435.75	4188236.28	Картометрический метод	0.2	-
2394	526447.64	4188256.55	Картометрический метод	0.2	-
2395	526459.75	4188278.25	Картометрический метод	0.2	-
2396	526468.80	4188294.35	Картометрический метод	0.2	-
2397	526472.05	4188300.85	Картометрический метод	0.2	-
2398	526468.85	4188304.10	Картометрический метод	0.2	-
2399	526480.87	4188327.97	Картометрический метод	0.2	-
2400	526480.68	4188329.30	Картометрический метод	0.2	-
2401	526473.40	4188333.00	Картометрический метод	0.2	-
2402	526470.70	4188336.62	Картометрический метод	0.2	-
2403	526475.12	4188345.51	Картометрический метод	0.2	-
2404	526489.00	4188370.95	Картометрический метод	0.2	-
2405	526497.09	4188367.66	Картометрический метод	0.2	-
2406	526497.29	4188368.13	Картометрический метод	0.2	-

2. Сведения о характерных точках границ объекта					
Обозначение характерных точек части границы	Координаты, м		Метод определения координат характерной точки	Средняя квадратическая погрешность положения характерной точки (M <sub>t</sub> ), м	Описание обозначения точки на местности (при наличии)
	X	Y			
1	2	3	4	5	6
2407	526501.49	4188365.95	Картометрический метод	0.2	-
2408	526507.35	4188376.40	Картометрический метод	0.2	-
2409	526509.68	4188380.44	Картометрический метод	0.2	-
2410	526510.50	4188381.85	Картометрический метод	0.2	-
2411	526511.15	4188383.00	Картометрический метод	0.2	-
2346	526522.00	4188402.30	Картометрический метод	0.2	-
2412	526289.29	4188430.12	Картометрический метод	0.2	-
2413	526222.20	4188452.20	Картометрический метод	0.2	-
2414	526216.46	4188431.24	Картометрический метод	0.2	-
2415	526216.82	4188431.11	Картометрический метод	0.2	-
2416	526214.92	4188425.49	Картометрический метод	0.2	-
2417	526212.76	4188419.11	Картометрический метод	0.2	-
2418	526213.30	4188418.80	Картометрический метод	0.2	-
2419	526212.26	4188415.92	Картометрический метод	0.2	-
2420	526211.68	4188415.92	Картометрический метод	0.2	-
2421	526209.68	4188410.00	Картометрический метод	0.2	-
2422	526209.56	4188409.62	Картометрический метод	0.2	-
2423	526203.79	4188394.05	Картометрический метод	0.2	-
2424	526200.00	4188383.85	Картометрический метод	0.2	-
2425	526183.24	4188338.03	Картометрический метод	0.2	-
2426	526183.44	4188336.56	Картометрический метод	0.2	-
2427	526181.61	4188332.01	Картометрический метод	0.2	-
2428	526182.70	4188328.00	Картометрический метод	0.2	-
2429	526174.20	4188306.45	Картометрический метод	0.2	-
2430	526173.85	4188305.30	Картометрический метод	0.2	-
2431	526166.25	4188284.52	Картометрический метод	0.2	-

2. Сведения о характерных точках границ объекта					
Обозначение характерных точек части границы	Координаты, м		Метод определения координат характерной точки	Средняя квадратическая погрешность положения характерной точки (Mt), м	Описание обозначения точки на местности (при наличии)
	X	Y			
1	2	3	4	5	6
2432	526164.85	4188285.10	Картометрический метод	0.2	-
2433	526158.86	4188269.58	Картометрический метод	0.2	-
2434	526160.41	4188268.97	Картометрический метод	0.2	-
2435	526151.91	4188246.05	Картометрический метод	0.2	-
2436	526149.00	4188237.10	Картометрический метод	0.2	-
2437	526145.62	4188234.37	Картометрический метод	0.2	-
2438	526145.10	4188232.95	Картометрический метод	0.2	-
2439	526140.75	4188221.10	Картометрический метод	0.2	-
2440	526137.95	4188218.30	Картометрический метод	0.2	-
2441	526156.00	4188183.20	Картометрический метод	0.2	-
2442	526201.90	4188167.15	Картометрический метод	0.2	-
2443	526213.29	4188197.70	Картометрический метод	0.2	-
2444	526216.06	4188206.29	Картометрический метод	0.2	-
2445	526218.43	4188213.92	Картометрический метод	0.2	-
2446	526219.98	4188218.93	Картометрический метод	0.2	-
2447	526228.14	4188245.27	Картометрический метод	0.2	-
2448	526230.41	4188244.62	Картометрический метод	0.2	-
2449	526231.83	4188248.90	Картометрический метод	0.2	-
2450	526235.56	4188260.15	Картометрический метод	0.2	-
2451	526234.32	4188260.52	Картометрический метод	0.2	-
2452	526232.55	4188261.04	Картометрический метод	0.2	-
2453	526235.70	4188270.95	Картометрический метод	0.2	-
2454	526237.52	4188276.89	Картометрический метод	0.2	-
2455	526248.15	4188307.97	Картометрический метод	0.2	-
2456	526250.07	4188314.20	Картометрический метод	0.2	-
2457	526253.01	4188323.33	Картометрический метод	0.2	-

2. Сведения о характерных точках границ объекта					
Обозначение характерных точек части границы	Координаты, м		Метод определения координат характерной точки	Средняя квадратическая погрешность положения характерной точки (Mt), м	Описание обозначения точки на местности (при наличии)
	X	Y			
1	2	3	4	5	6
2458	526259.36	4188338.23	Картометрический метод	0.2	-
2459	526261.28	4188337.53	Картометрический метод	0.2	-
2460	526263.90	4188345.32	Картометрический метод	0.2	-
2461	526266.13	4188351.96	Картометрический метод	0.2	-
2462	526264.35	4188352.65	Картометрический метод	0.2	-
2463	526268.95	4188369.95	Картометрический метод	0.2	-
2464	526270.90	4188376.02	Картометрический метод	0.2	-
2465	526273.71	4188385.08	Картометрический метод	0.2	-
2412	526289.29	4188430.12	Картометрический метод	0.2	-
2466	526292.58	4188473.17	Картометрический метод	0.2	-
2467	526226.45	4188486.55	Картометрический метод	0.2	-
2468	526227.94	4188471.63	Картометрический метод	0.2	-
2469	526283.79	4188461.89	Картометрический метод	0.2	-
2466	526292.58	4188473.17	Картометрический метод	0.2	-
2470	526202.16	4188498.80	Картометрический метод	0.2	-
2471	526169.08	4188505.46	Картометрический метод	0.2	-
2472	526166.88	4188505.46	Картометрический метод	0.2	-
2473	526160.84	4188506.88	Картометрический метод	0.2	-
2474	526158.55	4188498.59	Картометрический метод	0.2	-
2475	526198.67	4188475.35	Картометрический метод	0.2	-
2470	526202.16	4188498.80	Картометрический метод	0.2	-
2476	526340.15	4188441.91	Картометрический метод	0.2	-
2477	526320.35	4188447.75	Картометрический метод	0.2	-
2478	526311.86	4188418.96	Картометрический метод	0.2	-
2479	526331.20	4188413.25	Картометрический метод	0.2	-
2480	526336.25	4188428.90	Картометрический метод	0.2	-



2. Сведения о характерных точках границ объекта					
Обозначение характерных точек части границы	Координаты, м		Метод определения координат характерной точки	Средняя квадратическая погрешность положения характерной точки (Mt), м	Описание обозначения точки на местности (при наличии)
	X	Y			
1	2	3	4	5	6
2476	526340.15	4188441.91	Картометрический метод	0.2	-
2481	526489.30	4188433.23	Картометрический метод	0.2	-
2482	526472.98	4188436.61	Картометрический метод	0.2	-
2483	526471.83	4188430.71	Картометрический метод	0.2	-
2484	526488.08	4188427.30	Картометрический метод	0.2	-
2481	526489.30	4188433.23	Картометрический метод	0.2	-
2485	526495.76	4188325.82	Картометрический метод	0.2	-
2486	526492.00	4188331.85	Картометрический метод	0.2	-
2487	526485.95	4188328.05	Картометрический метод	0.2	-
2488	526489.75	4188322.05	Картометрический метод	0.2	-
2485	526495.76	4188325.82	Картометрический метод	0.2	-
2489	526500.45	4188354.10	Картометрический метод	0.2	-
2490	526497.26	4188355.81	Картометрический метод	0.2	-
2491	526494.65	4188350.50	Картометрический метод	0.2	-
2492	526497.85	4188348.80	Картометрический метод	0.2	-
2489	526500.45	4188354.10	Картометрический метод	0.2	-
2493	526486.76	4188340.35	Картометрический метод	0.2	-
2494	526484.99	4188348.26	Картометрический метод	0.2	-
2495	526482.85	4188347.80	Картометрический метод	0.2	-
2496	526484.60	4188339.85	Картометрический метод	0.2	-
2493	526486.76	4188340.35	Картометрический метод	0.2	-
2497	526470.80	4188425.35	Картометрический метод	0.2	-
2498	526468.60	4188425.70	Картометрический метод	0.2	-
2499	526467.40	4188417.85	Картометрический метод	0.2	-
2500	526469.55	4188417.50	Картометрический метод	0.2	-
2497	526470.80	4188425.35	Картометрический метод	0.2	-

2. Сведения о характерных точках границ объекта					
Обозначение характерных точек части границы	Координаты, м		Метод определения координат характерной точки	Средняя квадратическая погрешность положения характерной точки (M <sub>t</sub> ), м	Описание обозначения точки на местности (при наличии)
	X	Y			
1	2	3	4	5	6
2501	526290.97	4188434.32	Картометрический метод	0.2	-
2502	526288.20	4188435.54	Картометрический метод	0.2	-
2503	526286.93	4188432.66	Картометрический метод	0.2	-
2504	526289.69	4188431.44	Картометрический метод	0.2	-
2501	526290.97	4188434.32	Картометрический метод	0.2	-
2505	526421.35	4188433.20	Картометрический метод	0.2	-
2506	526419.14	4188433.19	Картометрический метод	0.2	-
2507	526419.14	4188430.99	Картометрический метод	0.2	-
2508	526421.34	4188430.99	Картометрический метод	0.2	-
2505	526421.35	4188433.20	Картометрический метод	0.2	-
2509	526356.45	4188443.40	Картометрический метод	0.2	-
2510	526354.25	4188443.40	Картометрический метод	0.2	-
2511	526354.25	4188441.20	Картометрический метод	0.2	-
2512	526356.45	4188441.20	Картометрический метод	0.2	-
2509	526356.45	4188443.40	Картометрический метод	0.2	-
2513	526236.61	4188461.85	Картометрический метод	0.2	-
2514	526234.41	4188461.85	Картометрический метод	0.2	-
2515	526234.41	4188459.65	Картометрический метод	0.2	-
2516	526236.61	4188459.65	Картометрический метод	0.2	-
2513	526236.61	4188461.85	Картометрический метод	0.2	-
2517	526289.08	4188453.85	Картометрический метод	0.2	-
2518	526286.88	4188453.85	Картометрический метод	0.2	-
2519	526286.88	4188451.65	Картометрический метод	0.2	-
2520	526289.08	4188451.65	Картометрический метод	0.2	-
2517	526289.08	4188453.85	Картометрический метод	0.2	-
2521	526485.95	4188332.38	Картометрический метод	0.2	-

2. Сведения о характерных точках границ объекта					
Обозначение характерных точек части границы	Координаты, м		Метод определения координат характерной точки	Средняя квадратическая погрешность положения характерной точки (Mt), м	Описание обозначения точки на местности (при наличии)
	X	Y			
1	2	3	4	5	6
2522	526483.75	4188332.38	Картометрический метод	0.2	-
2523	526483.75	4188330.18	Картометрический метод	0.2	-
2524	526485.95	4188330.18	Картометрический метод	0.2	-
2521	526485.95	4188332.38	Картометрический метод	0.2	-
3. Сведения о характерных точках части (частей) границы объекта					
Обозначение характерных точек части границы	Координаты, м		Метод определения координат характерной точки	Средняя квадратическая погрешность положения характерной точки (Mt), м	Описание обозначения точки на местности (при наличии)
	X	Y			
1	2	3	4	5	6
-	-	-	-	-	-



**Текстовое описание местоположения границ  
населенных пунктов, территориальных зон, особо охраняемых природных  
территорий, зон с особыми условиями использования территорий**



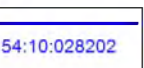






Прохождение границы		Описание прохождения границы
от точки	до точки	
1	2	3
1	1	-
16	16	-
33	33	-
225	225	-
365	365	-
510	510	-
1824	1824	-
1843	1843	-
2095	2095	-

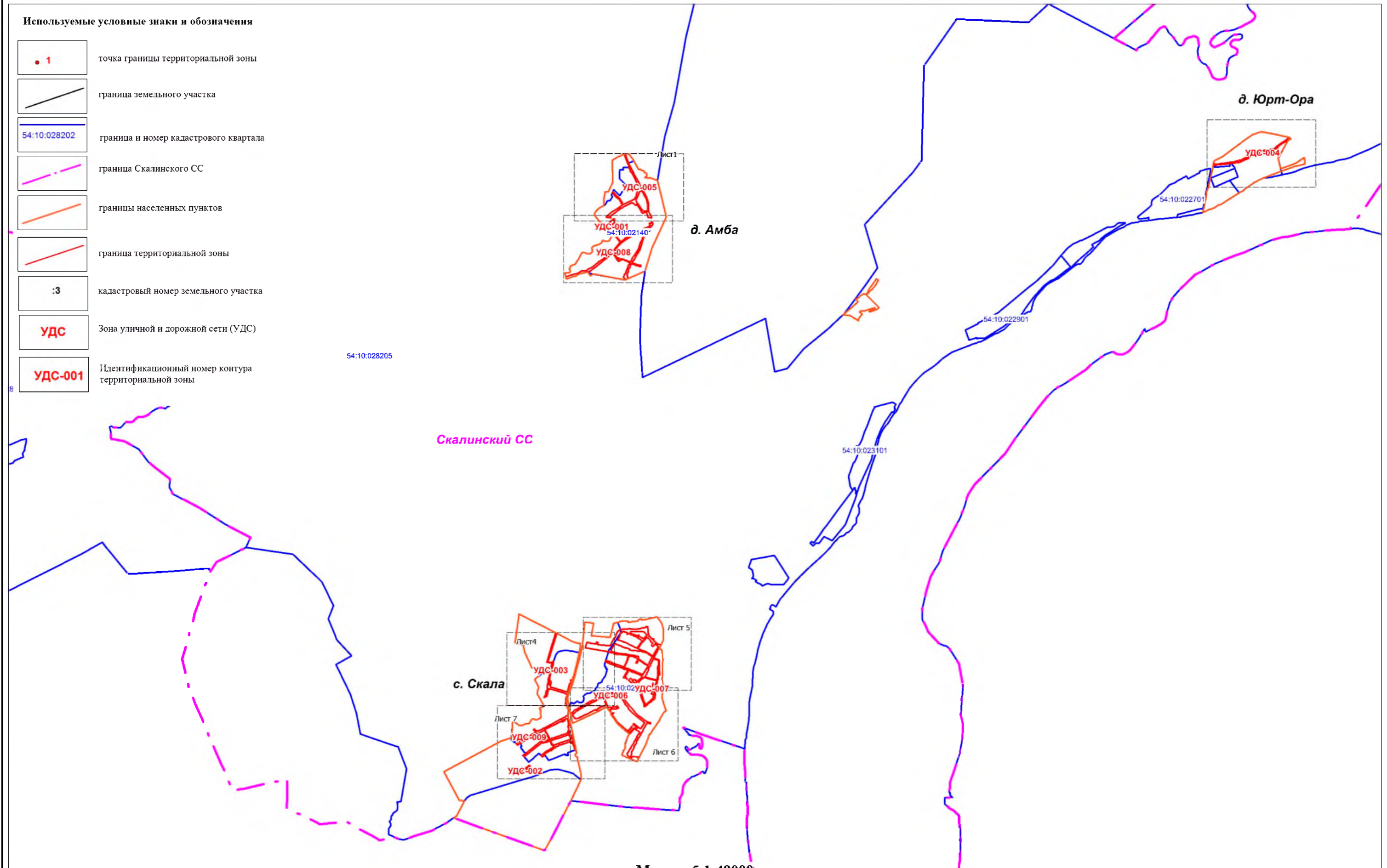
# Описание местоположения границ

Зона уличной и дорожной сети (УДС)

План границ объекта землеустройства

## Используемые условные знаки и обозначения

-  точка границы территориальной зоны
-  граница земельного участка
-  граница и номер кадастрового квартала
-  граница Скалинского СС
-  границы населенных пунктов
-  граница территориальной зоны
-  кадастровый номер земельного участка
-  Зона уличной и дорожной сети (УДС)
-  Идентификационный номер контура территориальной зоны



Масштаб 1:49000



Описание местоположения границ

Зона уличной и дорожной сети (УДС)

План границ объекта землеустройства



Масштаб 1:4000

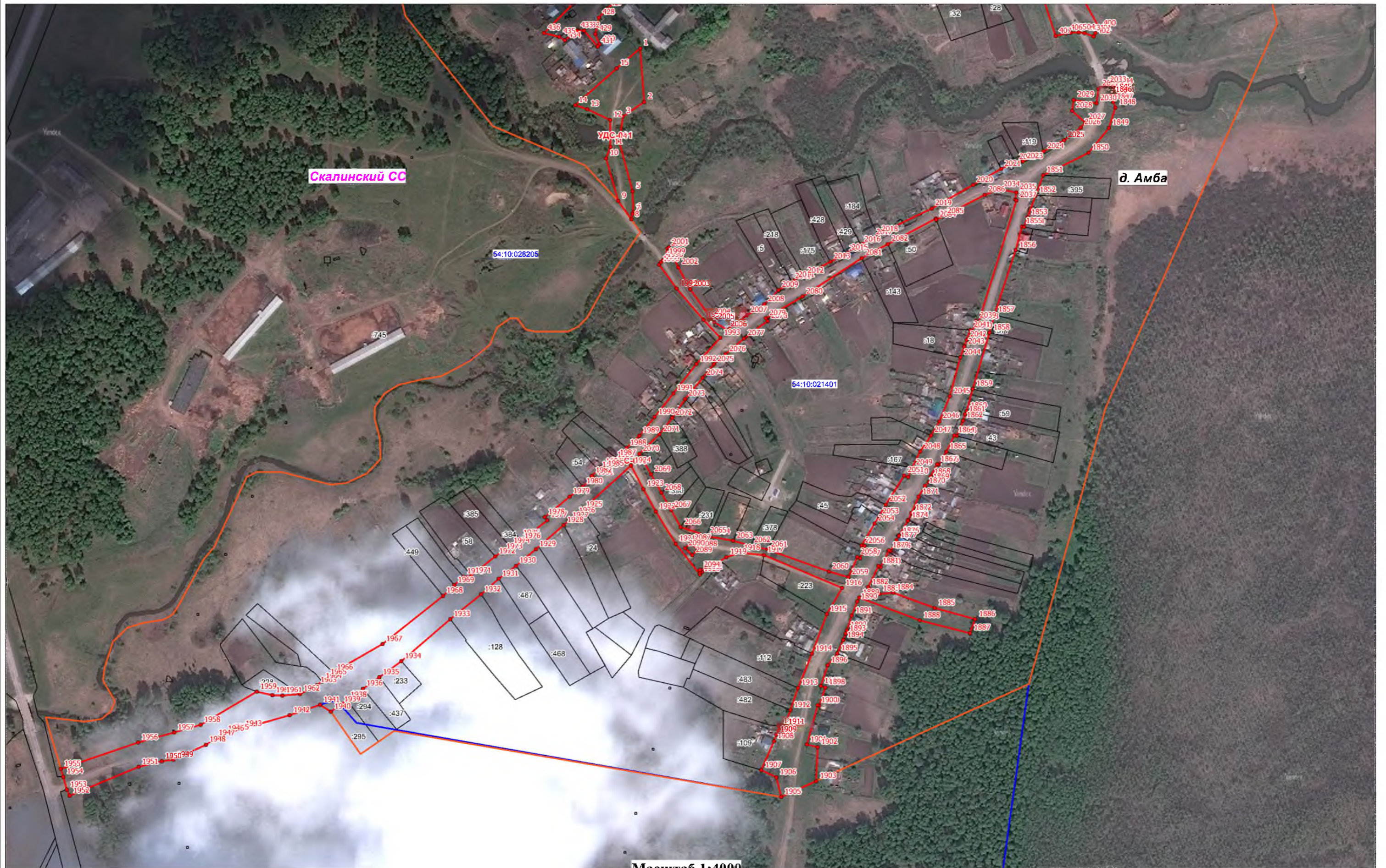
203314  
2029-5000825  
1846



Описание местоположения границ

Зона уличной и дорожной сети (УДС)

План границ объекта землеустройства



Масштаб 1:4000



Описание местоположения границ

Зона уличной и дорожной сети (УДС)

План границ объекта землеустройства



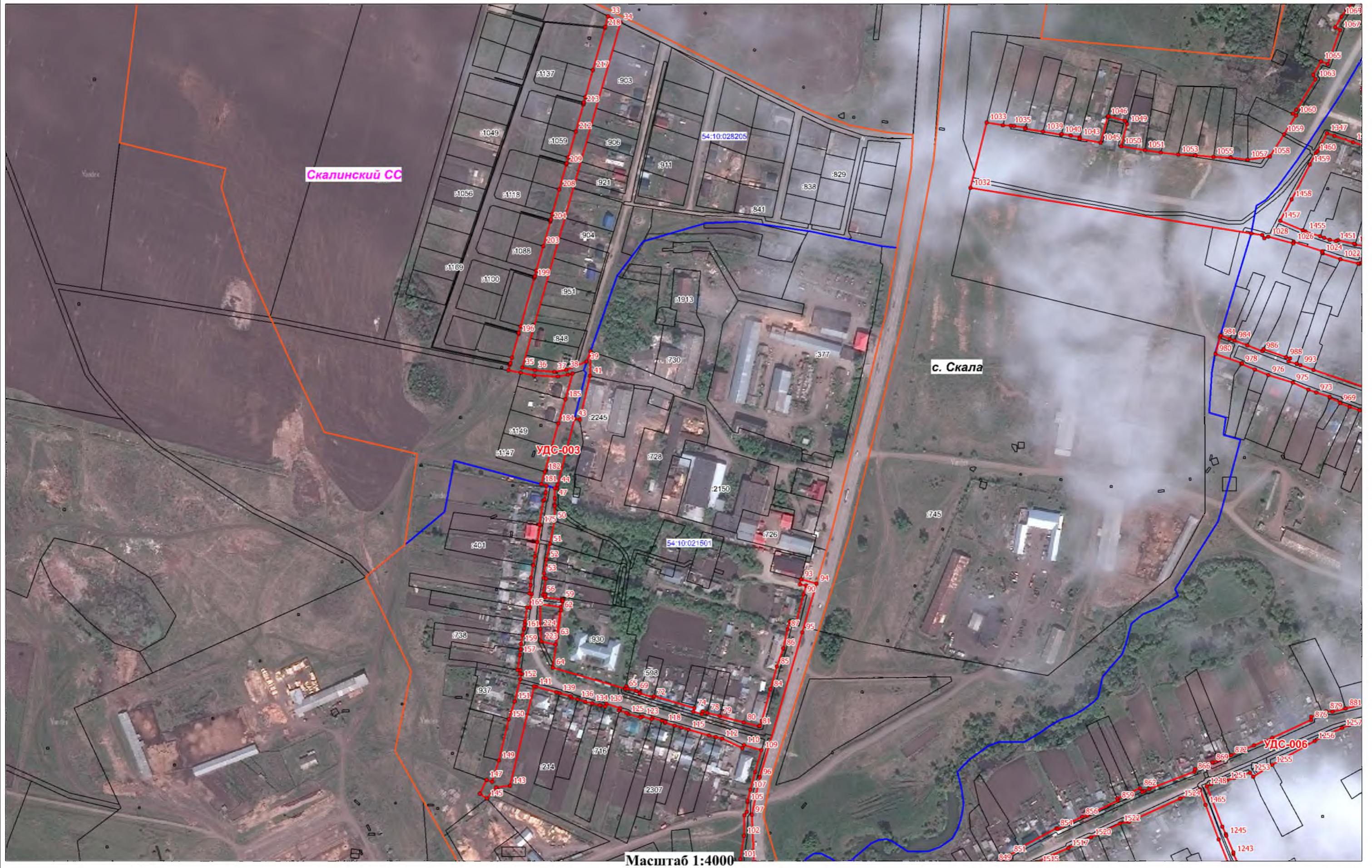
Масштаб 1:4000



Описание местоположения границ

Зона уличной и дорожной сети (УДС)

План границ объекта землеустройства





Описание местоположения границ

Зона уличной и дорожной сети (УДС)

План границ объекта землеустройства

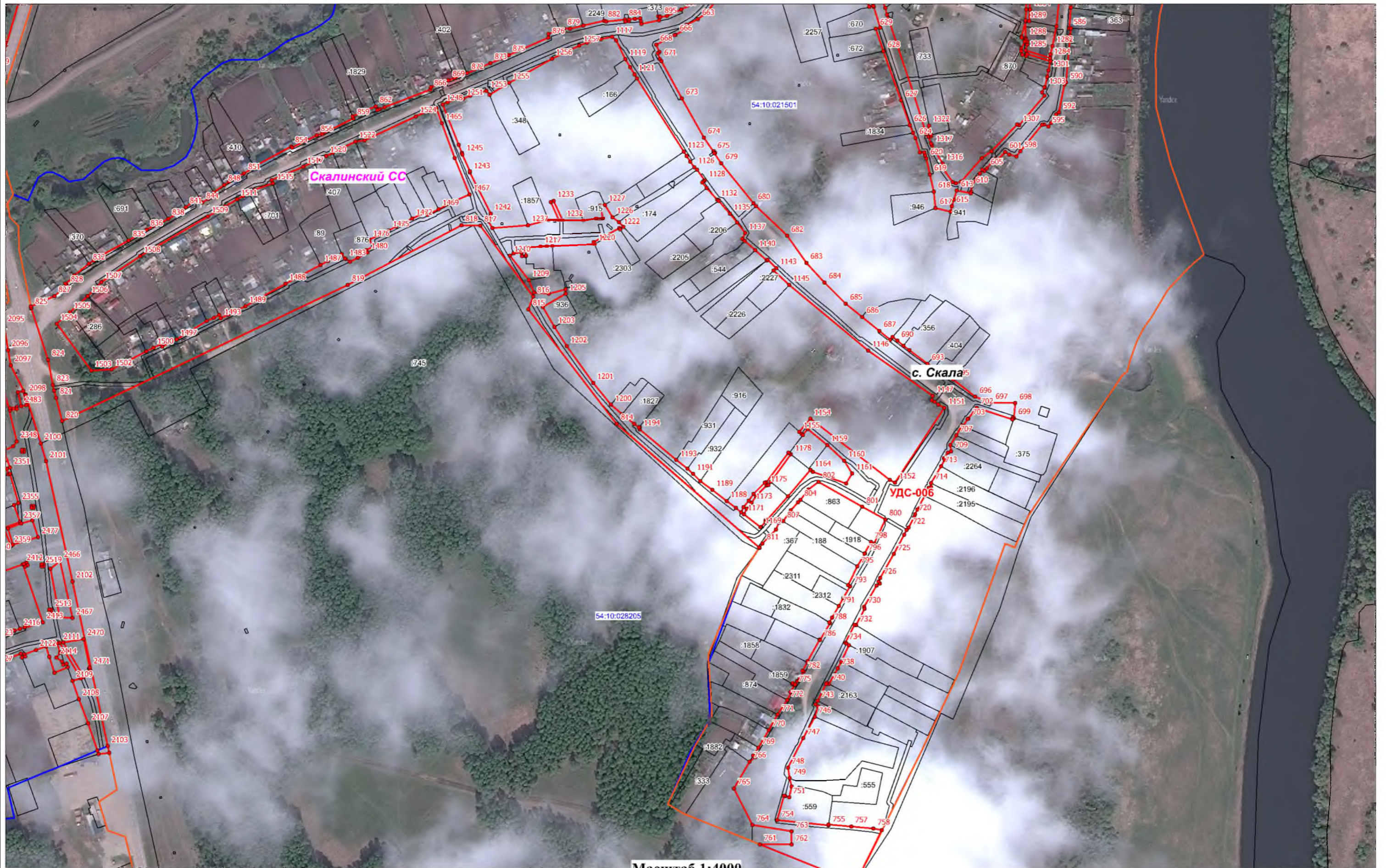




Описание местоположения границ

Зона уличной и дорожной сети (УДС)

План границ объекта землеустройства



Масштаб 1:4000



Описание местоположения границ

Зона уличной и дорожной сети (УДС)

План границ объекта землеустройства



Масштаб 1:4000



# ОПИСАНИЕ МЕСТОПОЛОЖЕНИЯ ГРАНИЦ

## Зона сельскохозяйственного использования (Си)

(наименование объекта, местоположение границ которого описано (далее - объект))

### Раздел 1

#### Сведения об объекте

№ п/п	Характеристики объекта	Описание характеристик
1	2	3
1.	Местоположение объекта	Новосибирская область, район Колыванский, сельсовет Скалинский
2.	Площадь объекта +/- величина погрешности определения площади (Р +/- Дельта Р)	10878.86 +/- 0.73 га
3.	Иные характеристики объекта	<p><u>Основные виды РИ (код вида РИ):</u></p> <ul style="list-style-type: none"><li>- Сельскохозяйственное использование (1.0)</li><li>- Растениеводство (1.1)</li><li>- Выращивание зерновых и иных сельскохозяйственных культур (1.2)</li><li>- Овощеводство (1.3)</li><li>- Выращивание тонизирующих, лекарственных, цветочных культур (1.4)</li><li>- Садоводство (1.5)</li><li>- Выращивание льна и конопли (1.6)</li><li>- Животноводство (1.7)</li><li>- Скотоводство (1.8)</li><li>- Звероводство (1.9)</li><li>- Птицеводство (1.10)</li><li>- Свиноводство (1.11)</li><li>- Пчеловодство (1.12)</li><li>- Рыбоводство (1.13)</li><li>- Научное обеспечение сельского хозяйства (1.14)</li><li>- Хранение и переработка сельскохозяйственной продукции (1.15)</li><li>- Ведение личного подсобного хозяйства на полевых участках (1.16)</li><li>S min – 0,1 га, S max 2,5 га; Отступ min – не устанавливается; Этаж min, max - не устанавливается; Процент застройки - не устанавливается</li><li>- Питомники (1.17)</li><li>- Обеспечение сельскохозяйственного производства (1.18)</li><li>S min – 0,001 га, S max 5,0 га; Отступ min – не устанавливается; Этаж min – не устанавливается, max - 10; Процент застройки min – 20%, max - не устанавливается</li><li>- Сенокосение (1.19)</li><li>- Выпас сельскохозяйственных животных (1.20)</li></ul> <p><u>Условно разрешенные виды разрешенного использования (код вида РИ):</u></p> <ul style="list-style-type: none"><li>- Водные объекты (11.0)</li><li>- Специальное пользование водными объектами (11.2)</li><li>- Гидротехнические сооружения (11.3)</li></ul> <p><u>Вспомогательные виды РИ (код вида РИ):</u></p> <p>Не устанавливается</p> <p>S min – 0,05 га, S max 500,0 га; Отступ min – 3 м; Этаж min -1 ед., Этаж max - 10 ед.; Процент застройки min , max – не устанавливается.</p>

**Раздел 2****Сведения о местоположении границ объекта**

1. Система координат МСК НСО, зона 4

2. Сведения о характерных точках границ объекта

Обозначение характерных точек границ	Координаты, м		Метод определения координат характерной точки	Средняя квадратическая погрешность положения характерной точки (Mt), м	Описание обозначения точки на местности (при наличии)
	X	Y			
1	2	3	4	5	6
Си-001					
1	534887.35	4194867.35	Картометрический метод	0.2	-
2	534871.50	4194851.25	Картометрический метод	0.2	-
3	534871.00	4194850.85	Картометрический метод	0.2	-
4	534843.10	4194831.00	Картометрический метод	0.2	-
5	534842.85	4194830.80	Картометрический метод	0.2	-
6	534808.60	4194810.70	Картометрический метод	0.2	-
7	534784.00	4194789.55	Картометрический метод	0.2	-
8	534329.70	4194338.90	Картометрический метод	0.2	-
9	534307.60	4194316.80	Картометрический метод	0.2	-
10	534271.80	4194260.55	Картометрический метод	0.2	-
11	534169.60	4194104.55	Картометрический метод	0.2	-
12	534068.30	4193992.50	Картометрический метод	0.2	-
13	533979.50	4193866.20	Картометрический метод	0.2	-
14	533979.40	4193866.05	Картометрический метод	0.2	-
15	533926.70	4193798.40	Картометрический метод	0.2	-
16	533881.55	4193702.65	Картометрический метод	0.2	-

2. Сведения о характерных точках границ объекта					
Обозначение характерных точек части границы	Координаты, м		Метод определения координат характерной точки	Средняя квадратическая погрешность положения характерной точки (Mt), м	Описание обозначения точки на местности (при наличии)
	X	Y			
1	2	3	4	5	6
17	533851.45	4193621.80	Картометрический метод	0.2	-
18	533819.30	4193487.95	Картометрический метод	0.2	-
19	533819.30	4193487.90	Картометрический метод	0.2	-
20	533790.95	4193378.40	Картометрический метод	0.2	-
21	533790.80	4193378.05	Картометрический метод	0.2	-
22	533786.30	4193365.70	Картометрический метод	0.2	-
23	533837.40	4193359.45	Картометрический метод	0.2	-
24	533837.90	4193359.40	Картометрический метод	0.2	-
25	533909.60	4193340.50	Картометрический метод	0.2	-
26	533933.90	4193336.20	Картометрический метод	0.2	-
27	533937.20	4193365.85	Картометрический метод	0.2	-
28	533943.35	4193398.45	Картометрический метод	0.2	-
29	533961.80	4193404.55	Картометрический метод	0.2	-
30	533990.15	4193400.80	Картометрический метод	0.2	-
31	534016.65	4193413.05	Картометрический метод	0.2	-
32	534014.75	4193444.20	Картометрический метод	0.2	-
33	534007.20	4193477.25	Картометрический метод	0.2	-
34	534018.55	4193515.95	Картометрический метод	0.2	-
35	534043.15	4193590.55	Картометрический метод	0.2	-
36	534077.20	4193701.95	Картометрический метод	0.2	-
37	534102.70	4193765.20	Картометрический метод	0.2	-
38	534112.20	4193792.60	Картометрический метод	0.2	-
39	534118.80	4193809.55	Картометрический метод	0.2	-
40	534142.45	4193818.05	Картометрический метод	0.2	-
41	534184.05	4193801.05	Картометрический метод	0.2	-
42	534221.90	4193799.15	Картометрический метод	0.2	-



2. Сведения о характерных точках границ объекта					
Обозначение характерных точек части границы	Координаты, м		Метод определения координат характерной точки	Средняя квадратическая погрешность положения характерной точки (M <sub>t</sub> ), м	Описание обозначения точки на местности (при наличии)
	X	Y			
1	2	3	4	5	6
43	534241.75	4193829.40	Картометрический метод	0.2	-
44	534248.35	4193881.30	Картометрический метод	0.2	-
45	534254.05	4193924.75	Картометрический метод	0.2	-
46	534268.25	4193942.65	Картометрический метод	0.2	-
47	534300.40	4193927.55	Картометрический метод	0.2	-
48	534336.35	4193871.85	Картометрический метод	0.2	-
49	534372.25	4193839.75	Картометрический метод	0.2	-
50	534395.90	4193822.75	Картометрический метод	0.2	-
51	534395.90	4193778.40	Картометрический метод	0.2	-
52	534426.15	4193727.40	Картометрический метод	0.2	-
53	534453.30	4193695.95	Картометрический метод	0.2	-
54	534564.60	4193746.10	Картометрический метод	0.2	-
55	534565.50	4193746.40	Картометрический метод	0.2	-
56	534663.85	4193763.40	Картометрический метод	0.2	-
57	534664.50	4193763.45	Картометрический метод	0.2	-
58	534665.30	4193763.35	Картометрический метод	0.2	-
59	534754.20	4193744.45	Картометрический метод	0.2	-
60	534755.05	4193744.20	Картометрический метод	0.2	-
61	534813.10	4193716.10	Картометрический метод	0.2	-
62	534877.95	4193708.70	Картометрический метод	0.2	-
63	534855.70	4193711.25	Картометрический метод	0.2	-
64	534865.95	4193737.70	Картометрический метод	0.2	-
65	534848.95	4193798.15	Картометрический метод	0.2	-
66	534837.60	4193824.60	Картометрический метод	0.2	-
67	534863.10	4193866.10	Картометрический метод	0.2	-
68	534872.60	4193899.15	Картометрический метод	0.2	-

2. Сведения о характерных точках границ объекта					
Обозначение характерных точек части границы	Координаты, м		Метод определения координат характерной точки	Средняя квадратическая погрешность положения характерной точки (Mt), м	Описание обозначения точки на местности (при наличии)
	X	Y			
1	2	3	4	5	6
69	534876.35	4193920.85	Картометрический метод	0.2	-
70	534846.10	4193931.25	Картометрический метод	0.2	-
71	534796.90	4193907.65	Картометрический метод	0.2	-
72	534767.60	4193922.80	Картометрический метод	0.2	-
73	534780.85	4193964.30	Картометрический метод	0.2	-
74	534755.30	4193987.90	Картометрический метод	0.2	-
75	534718.40	4193953.95	Картометрический метод	0.2	-
76	534651.25	4193953.00	Картометрический метод	0.2	-
77	534623.85	4193967.15	Картометрический метод	0.2	-
78	534634.25	4194009.65	Картометрический метод	0.2	-
79	534712.75	4194032.30	Картометрический метод	0.2	-
80	534731.65	4194048.35	Картометрический метод	0.2	-
81	534781.80	4194041.75	Картометрический метод	0.2	-
82	534845.15	4194030.40	Картометрический метод	0.2	-
83	534853.65	4194092.70	Картометрический метод	0.2	-
84	534852.75	4194116.30	Картометрический метод	0.2	-
85	534869.75	4194171.05	Картометрический метод	0.2	-
86	534864.10	4194223.95	Картометрический метод	0.2	-
87	534862.20	4194276.80	Картометрический метод	0.2	-
88	534837.60	4194289.10	Картометрический метод	0.2	-
89	534807.35	4194236.20	Картометрический метод	0.2	-
90	534757.20	4194211.65	Картометрический метод	0.2	-
91	534688.15	4194186.20	Картометрический метод	0.2	-
92	534654.10	4194185.25	Картометрический метод	0.2	-
93	534650.35	4194210.75	Картометрический метод	0.2	-
94	534678.70	4194255.10	Картометрический метод	0.2	-

2. Сведения о характерных точках границ объекта					
Обозначение характерных точек части границы	Координаты, м		Метод определения координат характерной точки	Средняя квадратическая погрешность положения характерной точки (M <sub>t</sub> ), м	Описание обозначения точки на местности (при наличии)
	X	Y			
1	2	3	4	5	6
95	534712.75	4194274.95	Картометрический метод	0.2	-
96	534791.25	4194305.15	Картометрический метод	0.2	-
97	534816.80	4194346.65	Картометрический метод	0.2	-
98	534806.40	4194380.65	Картометрический метод	0.2	-
99	534763.85	4194396.70	Картометрический метод	0.2	-
100	534706.15	4194360.85	Картометрический метод	0.2	-
101	534676.80	4194314.60	Картометрический метод	0.2	-
102	534634.25	4194271.15	Картометрический метод	0.2	-
103	534611.55	4194254.20	Картометрический метод	0.2	-
104	534607.80	4194300.45	Картометрический метод	0.2	-
105	534628.60	4194351.40	Картометрический метод	0.2	-
106	534650.35	4194392.00	Картометрический метод	0.2	-
107	534687.25	4194409.00	Картометрический метод	0.2	-
108	534671.15	4194446.75	Картометрический метод	0.2	-
109	534652.25	4194453.60	Картометрический метод	0.2	-
110	534676.60	4194483.45	Картометрический метод	0.2	-
111	534710.10	4194610.35	Картометрический метод	0.2	-
112	534748.85	4194702.85	Картометрический метод	0.2	-
113	534811.40	4194766.30	Картометрический метод	0.2	-
114	534853.70	4194804.55	Картометрический метод	0.2	-
115	534882.10	4194839.50	Картометрический метод	0.2	-
1	534887.35	4194867.35	Картометрический метод	0.2	-
116	534495.40	4194425.30	Картометрический метод	0.2	-
117	534495.10	4194437.15	Картометрический метод	0.2	-
118	534481.20	4194453.95	Картометрический метод	0.2	-
119	534463.50	4194453.65	Картометрический метод	0.2	-

2. Сведения о характерных точках границ объекта					
Обозначение характерных точек части границы	Координаты, м		Метод определения координат характерной точки	Средняя квадратическая погрешность положения характерной точки (Mt), м	Описание обозначения точки на местности (при наличии)
	X	Y			
1	2	3	4	5	6
120	534456.30	4194449.90	Картометрический метод	0.2	-
121	534440.65	4194428.75	Картометрический метод	0.2	-
122	534407.90	4194377.00	Картометрический метод	0.2	-
123	534405.00	4194366.85	Картометрический метод	0.2	-
124	534406.25	4194348.10	Картометрический метод	0.2	-
125	534413.10	4194324.30	Картометрический метод	0.2	-
126	534416.60	4194319.65	Картометрический метод	0.2	-
127	534426.15	4194318.50	Картометрический метод	0.2	-
128	534435.70	4194321.40	Картометрический метод	0.2	-
129	534457.15	4194336.45	Картометрический метод	0.2	-
130	534471.35	4194350.65	Картометрический метод	0.2	-
131	534478.85	4194361.35	Картометрический метод	0.2	-
132	534488.15	4194384.80	Картометрический метод	0.2	-
116	534495.40	4194425.30	Картометрический метод	0.2	-
133	541061.55	4196201.15	Картометрический метод	0.2	-
134	540967.30	4196144.05	Картометрический метод	0.2	-
135	540959.75	4196060.95	Картометрический метод	0.2	-
136	540982.45	4195887.25	Картометрический метод	0.2	-
137	540967.30	4195849.50	Картометрический метод	0.2	-
138	540967.30	4195758.85	Картометрический метод	0.2	-
139	540967.30	4195607.80	Картометрический метод	0.2	-
140	540944.60	4195600.25	Картометрический метод	0.2	-
141	540937.00	4195638.00	Картометрический метод	0.2	-
142	540906.75	4195645.55	Картометрический метод	0.2	-
143	540876.50	4195471.85	Картометрический метод	0.2	-
144	540876.50	4195403.85	Картометрический метод	0.2	-

2. Сведения о характерных точках границ объекта					
Обозначение характерных точек части границы	Координаты, м		Метод определения координат характерной точки	Средняя квадратическая погрешность положения характерной точки (M <sub>t</sub> ), м	Описание обозначения точки на местности (при наличии)
	X	Y			
1	2	3	4	5	6
145	540906.75	4195396.30	Картометрический метод	0.2	-
146	540921.85	4195426.50	Картометрический метод	0.2	-
147	540952.15	4195426.50	Картометрический метод	0.2	-
148	540937.00	4195320.80	Картометрический метод	0.2	-
149	540914.30	4195215.05	Картометрический метод	0.2	-
150	540868.90	4195215.05	Картометрический метод	0.2	-
151	540815.95	4195252.80	Картометрический метод	0.2	-
152	540793.25	4195184.85	Картометрический метод	0.2	-
153	540778.10	4195094.20	Картометрический метод	0.2	-
154	540793.25	4195033.80	Картометрический метод	0.2	-
155	540808.35	4194943.15	Картометрический метод	0.2	-
156	540808.35	4194860.10	Картометрический метод	0.2	-
157	540808.35	4194784.55	Картометрический метод	0.2	-
158	540815.90	4194625.95	Картометрический метод	0.2	-
159	540793.20	4194527.75	Картометрический метод	0.2	-
160	540747.80	4194391.80	Картометрический метод	0.2	-
161	540725.10	4194218.10	Картометрический метод	0.2	-
162	540725.10	4193999.05	Картометрический метод	0.2	-
163	540672.10	4193772.50	Картометрический метод	0.2	-
164	540664.55	4193598.80	Картометрический метод	0.2	-
165	540611.55	4193545.90	Картометрический метод	0.2	-
166	540641.85	4193417.50	Картометрический метод	0.2	-
167	540581.30	4193342.00	Картометрический метод	0.2	-
168	540566.15	4193198.50	Картометрический метод	0.2	-
169	540513.20	4193190.95	Картометрический метод	0.2	-
170	540490.50	4193085.20	Картометрический метод	0.2	-

2. Сведения о характерных точках границ объекта					
Обозначение характерных точек части границы	Координаты, м		Метод определения координат характерной точки	Средняя квадратическая погрешность положения характерной точки (Mt), м	Описание обозначения точки на местности (при наличии)
	X	Y			
1	2	3	4	5	6
171	540490.50	4193017.25	Картометрический метод	0.2	-
172	540533.70	4192965.50	Картометрический метод	0.2	-
173	540610.85	4193129.10	Картометрический метод	0.2	-
174	540815.00	4193575.65	Картометрический метод	0.2	-
175	540830.80	4194321.80	Картометрический метод	0.2	-
176	540931.20	4194987.05	Картометрический метод	0.2	-
177	540983.35	4195321.60	Картометрический метод	0.2	-
178	541027.30	4195775.00	Картометрический метод	0.2	-
179	541058.65	4196166.45	Картометрический метод	0.2	-
133	541061.55	4196201.15	Картометрический метод	0.2	-
Си-003					
180	527736.93	4185987.75	Картометрический метод	0.2	-
181	527719.39	4186410.02	Картометрический метод	0.2	-
182	527662.05	4186430.90	Картометрический метод	0.2	-
183	527602.30	4186454.45	Картометрический метод	0.2	-
184	527556.30	4186492.40	Картометрический метод	0.2	-
185	527534.20	4186505.15	Картометрический метод	0.2	-
186	527450.45	4186322.40	Картометрический метод	0.2	-
187	527348.70	4186105.90	Картометрический метод	0.2	-
188	527248.15	4185888.30	Картометрический метод	0.2	-
189	527481.85	4185931.15	Картометрический метод	0.2	-
190	527536.45	4185940.95	Картометрический метод	0.2	-
180	527736.93	4185987.75	Картометрический метод	0.2	-
Си-004					
191	534376.15	4193621.40	Картометрический метод	0.2	-
192	534335.95	4193550.40	Картометрический метод	0.2	-

2. Сведения о характерных точках границ объекта					
Обозначение характерных точек части границы	Координаты, м		Метод определения координат характерной точки	Средняя квадратическая погрешность положения характерной точки (Mt), м	Описание обозначения точки на местности (при наличии)
	X	Y			
1	2	3	4	5	6
193	534300.05	4193463.75	Картометрический метод	0.2	-
194	534299.85	4193463.35	Картометрический метод	0.2	-
195	534299.60	4193462.95	Картометрический метод	0.2	-
196	534243.80	4193389.30	Картометрический метод	0.2	-
197	534243.05	4193388.55	Картометрический метод	0.2	-
198	534176.85	4193339.45	Картометрический метод	0.2	-
199	534176.50	4193339.20	Картометрический метод	0.2	-
200	534175.55	4193338.80	Картометрический метод	0.2	-
201	534074.35	4193312.40	Картометрический метод	0.2	-
202	534073.40	4193312.30	Картометрический метод	0.2	-
203	534073.05	4193312.30	Картометрический метод	0.2	-
204	533972.80	4193321.75	Картометрический метод	0.2	-
205	533972.50	4193321.80	Картометрический метод	0.2	-
206	533908.15	4193333.15	Картометрический метод	0.2	-
207	533907.85	4193333.20	Картометрический метод	0.2	-
208	533836.25	4193352.05	Картометрический метод	0.2	-
209	533783.65	4193358.50	Картометрический метод	0.2	-
210	533671.70	4193051.90	Картометрический метод	0.2	-
211	533671.80	4193051.75	Картометрический метод	0.2	-
212	533643.10	4192977.65	Картометрический метод	0.2	-
213	533465.45	4192646.25	Картометрический метод	0.2	-
214	533541.90	4192646.25	Картометрический метод	0.2	-
215	533629.75	4192776.30	Картометрический метод	0.2	-
216	533721.55	4192958.45	Картометрический метод	0.2	-
217	533751.70	4192993.15	Картометрический метод	0.2	-
218	533771.65	4192998.65	Картометрический метод	0.2	-

2. Сведения о характерных точках границ объекта					
Обозначение характерных точек части границы	Координаты, м		Метод определения координат характерной точки	Средняя квадратическая погрешность положения характерной точки (M <sub>t</sub> ), м	Описание обозначения точки на местности (при наличии)
	X	Y			
1	2	3	4	5	6
219	533809.50	4192979.75	Картометрический метод	0.2	-
220	533845.45	4192989.20	Картометрический метод	0.2	-
221	533860.55	4193042.05	Картометрический метод	0.2	-
222	533847.35	4193081.70	Картометрический метод	0.2	-
223	533863.80	4193123.45	Картометрический метод	0.2	-
224	533858.65	4193125.90	Картометрический метод	0.2	-
225	533843.90	4193118.10	Картометрический метод	0.2	-
226	533828.25	4193126.80	Картометрический метод	0.2	-
227	533822.75	4193135.20	Картометрический метод	0.2	-
228	533825.95	4193147.65	Картометрический метод	0.2	-
229	533847.05	4193139.85	Картометрический метод	0.2	-
230	533847.95	4193154.55	Картометрический метод	0.2	-
231	533851.40	4193158.65	Картометрический метод	0.2	-
232	533866.45	4193164.10	Картометрический метод	0.2	-
233	533869.05	4193168.75	Картометрический метод	0.2	-
234	533866.75	4193176.85	Картометрический метод	0.2	-
235	533848.50	4193189.00	Картометрический метод	0.2	-
236	533846.80	4193198.00	Картометрический метод	0.2	-
237	533863.00	4193200.90	Картометрический метод	0.2	-
238	533882.65	4193184.10	Картометрический метод	0.2	-
239	533892.80	4193179.75	Картометрический метод	0.2	-
240	533899.45	4193180.35	Картометрический метод	0.2	-
241	533921.75	4193213.05	Картометрический метод	0.2	-
242	533930.70	4193217.95	Картометрический метод	0.2	-
243	533947.05	4193229.25	Картометрический метод	0.2	-
244	533921.30	4193259.35	Картометрический метод	0.2	-



2. Сведения о характерных точках границ объекта					
Обозначение характерных точек части границы	Координаты, м		Метод определения координат характерной точки	Средняя квадратическая погрешность положения характерной точки (Mt), м	Описание обозначения точки на местности (при наличии)
	X	Y			
1	2	3	4	5	6
245	533908.55	4193267.20	Картометрический метод	0.2	-
246	533897.85	4193264.00	Картометрический метод	0.2	-
247	533879.05	4193239.10	Картометрический метод	0.2	-
248	533867.15	4193235.90	Картометрический метод	0.2	-
249	533854.45	4193242.60	Картометрический метод	0.2	-
250	533854.55	4193245.25	Картометрический метод	0.2	-
251	533861.55	4193263.25	Картометрический метод	0.2	-
252	533870.95	4193278.75	Картометрический метод	0.2	-
253	533881.95	4193286.30	Картометрический метод	0.2	-
254	533915.50	4193286.55	Картометрический метод	0.2	-
255	533948.75	4193254.15	Картометрический метод	0.2	-
256	533953.40	4193247.20	Картометрический метод	0.2	-
257	533954.75	4193233.80	Картометрический метод	0.2	-
258	533964.60	4193240.30	Картометрический метод	0.2	-
259	533983.10	4193240.30	Картометрический метод	0.2	-
260	533983.95	4193242.30	Картометрический метод	0.2	-
261	533991.75	4193247.80	Картометрический метод	0.2	-
262	534040.35	4193250.65	Картометрический метод	0.2	-
263	534068.40	4193259.05	Картометрический метод	0.2	-
264	534077.95	4193257.05	Картометрический метод	0.2	-
265	534090.95	4193247.20	Картометрический метод	0.2	-
266	534091.85	4193223.75	Картометрический метод	0.2	-
267	534095.60	4193220.00	Картометрический метод	0.2	-
268	534103.70	4193216.85	Картометрический метод	0.2	-
269	534119.95	4193218.55	Картометрический метод	0.2	-
270	534133.10	4193214.55	Картометрический метод	0.2	-

2. Сведения о характерных точках границ объекта					
Обозначение характерных точек части границы	Координаты, м		Метод определения координат характерной точки	Средняя квадратическая погрешность положения характерной точки (Mt), м	Описание обозначения точки на местности (при наличии)
	X	Y			
1	2	3	4	5	6
271	534157.15	4193216.10	Картометрический метод	0.2	-
272	534187.60	4193244.90	Картометрический метод	0.2	-
273	534182.00	4193277.00	Картометрический метод	0.2	-
274	534182.00	4193294.10	Картометрический метод	0.2	-
275	534186.60	4193306.00	Картометрический метод	0.2	-
276	534214.40	4193325.95	Картометрический метод	0.2	-
277	534231.75	4193329.70	Картометрический метод	0.2	-
278	534246.80	4193323.90	Картометрический метод	0.2	-
279	534261.50	4193306.60	Картометрический метод	0.2	-
280	534379.60	4193394.15	Картометрический метод	0.2	-
281	534373.20	4193419.60	Картометрический метод	0.2	-
282	534382.65	4193470.60	Картометрический метод	0.2	-
283	534369.40	4193495.15	Картометрический метод	0.2	-
284	534380.75	4193523.45	Картометрический метод	0.2	-
285	534380.75	4193553.70	Картометрический метод	0.2	-
286	534420.50	4193600.90	Картометрический метод	0.2	-
287	534437.50	4193653.75	Картометрический метод	0.2	-
288	534426.20	4193665.05	Картометрический метод	0.2	-
191	534376.15	4193621.40	Картометрический метод	0.2	-
Си-005					
289	536173.40	4194918.30	Картометрический метод	0.2	-
290	536159.90	4194939.50	Картометрический метод	0.2	-
291	536132.90	4194945.25	Картометрический метод	0.2	-
292	536107.80	4194931.80	Картометрический метод	0.2	-
293	536092.40	4194899.05	Картометрический метод	0.2	-
294	536086.60	4194824.00	Картометрический метод	0.2	-

2. Сведения о характерных точках границ объекта					
Обозначение характерных точек части границы	Координаты, м		Метод определения координат характерной точки	Средняя квадратическая погрешность положения характерной точки (Mt), м	Описание обозначения точки на местности (при наличии)
	X	Y			
1	2	3	4	5	6
295	536090.45	4194750.85	Картометрический метод	0.2	-
296	536092.35	4194714.25	Картометрический метод	0.2	-
297	536057.65	4194681.55	Картометрический метод	0.2	-
298	536007.50	4194681.55	Картометрический метод	0.2	-
299	535940.00	4194695.05	Картометрический метод	0.2	-
300	535887.95	4194702.75	Картометрический метод	0.2	-
301	535849.40	4194679.65	Картометрический метод	0.2	-
302	535822.40	4194679.65	Картометрический метод	0.2	-
303	535795.40	4194693.10	Картометрический метод	0.2	-
304	535768.40	4194668.10	Картометрический метод	0.2	-
305	535751.05	4194662.35	Картометрический метод	0.2	-
306	535733.70	4194695.05	Картометрический метод	0.2	-
307	535673.90	4194646.95	Картометрический метод	0.2	-
308	535671.95	4194614.20	Картометрический метод	0.2	-
309	535610.25	4194569.95	Картометрический метод	0.2	-
310	535718.25	4194492.90	Картометрический метод	0.2	-
311	535772.25	4194548.75	Картометрический метод	0.2	-
312	535841.65	4194508.30	Картометрический метод	0.2	-
313	535903.35	4194473.65	Картометрический метод	0.2	-
314	535970.85	4194494.80	Картометрический метод	0.2	-
315	536036.45	4194539.10	Картометрический метод	0.2	-
316	536103.95	4194610.30	Картометрический метод	0.2	-
317	536127.10	4194646.90	Картометрический метод	0.2	-
318	536150.25	4194750.85	Картометрический метод	0.2	-
319	536148.30	4194825.90	Картометрический метод	0.2	-
320	536165.65	4194872.10	Картометрический метод	0.2	-

2. Сведения о характерных точках границ объекта					
Обозначение характерных точек части границы	Координаты, м		Метод определения координат характерной точки	Средняя квадратическая погрешность положения характерной точки (M <sub>t</sub> ), м	Описание обозначения точки на местности (при наличии)
	X	Y			
1	2	3	4	5	6
289	536173.40	4194918.30	Картометрический метод	0.2	-
321	535967.25	4194618.35	Картометрический метод	0.2	-
322	535961.45	4194643.85	Картометрический метод	0.2	-
323	535954.95	4194645.90	Картометрический метод	0.2	-
324	535903.95	4194644.10	Картометрический метод	0.2	-
325	535892.10	4194638.00	Картометрический метод	0.2	-
326	535889.50	4194634.55	Картометрический метод	0.2	-
327	535893.55	4194620.65	Картометрический метод	0.2	-
328	535891.50	4194617.50	Картометрический метод	0.2	-
329	535847.80	4194585.05	Картометрический метод	0.2	-
330	535839.65	4194572.90	Картометрический метод	0.2	-
331	535835.90	4194552.95	Картометрический метод	0.2	-
332	535838.80	4194546.85	Картометрический метод	0.2	-
333	535847.80	4194541.35	Картометрический метод	0.2	-
334	535871.55	4194540.20	Картометрический метод	0.2	-
335	535887.75	4194547.15	Картометрический метод	0.2	-
336	535922.50	4194577.25	Картометрический метод	0.2	-
337	535960.85	4194599.25	Картометрический метод	0.2	-
321	535967.25	4194618.35	Картометрический метод	0.2	-
338	535720.15	4194242.65	Картометрический метод	0.2	-
339	535664.25	4194250.35	Картометрический метод	0.2	-
340	535592.90	4194236.90	Картометрический метод	0.2	-
341	535546.60	4194248.45	Картометрический метод	0.2	-
342	535500.30	4194236.90	Картометрический метод	0.2	-
343	535469.45	4194161.85	Картометрический метод	0.2	-
344	535409.65	4194133.00	Картометрический метод	0.2	-

2. Сведения о характерных точках границ объекта					
Обозначение характерных точек части границы	Координаты, м		Метод определения координат характерной точки	Средняя квадратическая погрешность положения характерной точки (M <sub>t</sub> ), м	Описание обозначения точки на местности (при наличии)
	X	Y			
1	2	3	4	5	6
345	535396.15	4194104.10	Картометрический метод	0.2	-
346	535340.25	4194079.10	Картометрический метод	0.2	-
347	535268.90	4194009.80	Картометрический метод	0.2	-
348	535189.80	4193934.75	Картометрический метод	0.2	-
349	535135.80	4193913.55	Картометрический метод	0.2	-
350	535087.60	4193828.85	Картометрический метод	0.2	-
351	535083.75	4193788.45	Картометрический метод	0.2	-
352	535095.50	4193767.65	Картометрический метод	0.2	-
353	535122.90	4193774.50	Картометрический метод	0.2	-
354	535199.80	4193810.10	Картометрический метод	0.2	-
355	535219.00	4193824.30	Картометрический метод	0.2	-
356	535188.25	4193840.85	Картометрический метод	0.2	-
357	535190.30	4193875.30	Картометрический метод	0.2	-
358	535194.05	4193882.00	Картометрический метод	0.2	-
359	535199.25	4193883.75	Картометрический метод	0.2	-
360	535238.35	4193893.15	Картометрический метод	0.2	-
361	535243.80	4193913.55	Картометрический метод	0.2	-
362	535261.15	4193927.00	Картометрический метод	0.2	-
363	535326.75	4193994.40	Картометрический метод	0.2	-
364	535373.05	4194048.30	Картометрический метод	0.2	-
365	535401.95	4194057.90	Картометрический метод	0.2	-
366	535421.25	4194046.35	Картометрический метод	0.2	-
367	535432.80	4194011.70	Картометрический метод	0.2	-
368	535425.00	4193976.85	Картометрический метод	0.2	-
369	535434.00	4193983.50	Картометрический метод	0.2	-
370	535434.40	4193983.75	Картометрический метод	0.2	-

2. Сведения о характерных точках границ объекта					
Обозначение характерных точек части границы	Координаты, м		Метод определения координат характерной точки	Средняя квадратическая погрешность положения характерной точки (M <sub>t</sub> ), м	Описание обозначения точки на местности (при наличии)
	X	Y			
1	2	3	4	5	6
371	535435.05	4193984.05	Картометрический метод	0.2	-
372	535503.15	4194006.70	Картометрический метод	0.2	-
373	535503.70	4194006.85	Картометрический метод	0.2	-
374	535665.75	4194035.05	Картометрический метод	0.2	-
375	535675.10	4194040.15	Картометрический метод	0.2	-
376	535673.85	4194040.55	Картометрический метод	0.2	-
377	535648.80	4194063.65	Картометрический метод	0.2	-
378	535637.25	4194102.15	Картометрический метод	0.2	-
379	535658.45	4194152.20	Картометрический метод	0.2	-
380	535714.35	4194184.90	Картометрический метод	0.2	-
338	535720.15	4194242.65	Картометрический метод	0.2	-
381	535630.90	4194140.75	Картометрический метод	0.2	-
382	535627.45	4194152.90	Картометрический метод	0.2	-
383	535606.75	4194154.65	Картометрический метод	0.2	-
384	535564.80	4194130.90	Картометрический метод	0.2	-
385	535556.65	4194119.35	Картометрический метод	0.2	-
386	535550.00	4194095.60	Картометрический метод	0.2	-
387	535550.30	4194081.70	Картометрический метод	0.2	-
388	535554.65	4194069.55	Картометрический метод	0.2	-
389	535562.45	4194065.20	Картометрический метод	0.2	-
390	535576.95	4194067.20	Картометрический метод	0.2	-
391	535587.35	4194088.95	Картометрический метод	0.2	-
392	535600.65	4194106.30	Картометрический метод	0.2	-
393	535628.05	4194132.65	Картометрический метод	0.2	-
381	535630.90	4194140.75	Картометрический метод	0.2	-
394	526222.50	4189994.15	Картометрический метод	0.2	-

2. Сведения о характерных точках границ объекта					
Обозначение характерных точек части границы	Координаты, м		Метод определения координат характерной точки	Средняя квадратическая погрешность положения характерной точки (M <sub>t</sub> ), м	Описание обозначения точки на местности (при наличии)
	X	Y			
1	2	3	4	5	6
395	526218.70	4190012.35	Картометрический метод	0.2	-
396	526183.85	4190015.90	Картометрический метод	0.2	-
397	526143.10	4190014.55	Картометрический метод	0.2	-
398	526115.25	4190019.30	Картометрический метод	0.2	-
399	526098.95	4190019.30	Картометрический метод	0.2	-
400	526060.25	4190014.80	Картометрический метод	0.2	-
401	526057.65	4190011.10	Картометрический метод	0.2	-
402	526023.00	4190015.30	Картометрический метод	0.2	-
403	526009.35	4190015.85	Картометрический метод	0.2	-
404	525997.25	4190004.85	Картометрический метод	0.2	-
405	525984.65	4189992.25	Картометрический метод	0.2	-
406	525966.80	4190010.05	Картометрический метод	0.2	-
407	525949.50	4190022.65	Картометрический метод	0.2	-
408	525923.75	4190027.40	Картометрический метод	0.2	-
409	525893.30	4190025.30	Картометрический метод	0.2	-
410	525870.20	4190050.45	Картометрический метод	0.2	-
411	525836.60	4190075.15	Картометрический метод	0.2	-
412	525821.90	4190092.95	Картометрический метод	0.2	-
413	525818.75	4190106.60	Картометрический метод	0.2	-
414	525826.60	4190118.15	Картометрический метод	0.2	-
415	525851.30	4190137.05	Картометрический метод	0.2	-
416	525875.95	4190152.80	Картометрический метод	0.2	-
417	525880.70	4190161.70	Картометрический метод	0.2	-
418	525877.00	4190174.30	Картометрический метод	0.2	-
419	525862.85	4190192.15	Картометрический метод	0.2	-
420	525865.45	4190200.00	Картометрический метод	0.2	-

2. Сведения о характерных точках границ объекта					
Обозначение характерных точек части границы	Координаты, м		Метод определения координат характерной точки	Средняя квадратическая погрешность положения характерной точки (M <sub>t</sub> ), м	Описание обозначения точки на местности (при наличии)
	X	Y			
1	2	3	4	5	6
421	525874.90	4190202.10	Картометрический метод	0.2	-
422	525885.95	4190192.65	Картометрический метод	0.2	-
423	525895.90	4190198.95	Картометрический метод	0.2	-
424	525902.75	4190213.15	Картометрический метод	0.2	-
425	525894.85	4190250.90	Картометрический метод	0.2	-
426	525875.95	4190281.35	Картометрический метод	0.2	-
427	525860.20	4190286.60	Картометрический метод	0.2	-
428	525840.80	4190281.85	Картометрический метод	0.2	-
429	525815.05	4190261.95	Картометрический метод	0.2	-
430	525791.95	4190228.35	Картометрический метод	0.2	-
431	525760.45	4190178.50	Картометрический метод	0.2	-
432	525756.80	4190168.55	Картометрический метод	0.2	-
433	525759.95	4190150.15	Картометрический метод	0.2	-
434	525747.35	4190139.65	Картометрический метод	0.2	-
435	525742.60	4190131.30	Картометрический метод	0.2	-
436	525737.90	4190111.35	Картометрический метод	0.2	-
437	525722.65	4190089.30	Картометрический метод	0.2	-
438	525701.65	4190068.85	Картометрический метод	0.2	-
439	525667.50	4190019.50	Картометрический метод	0.2	-
440	525666.75	4189994.35	Картометрический метод	0.2	-
441	525651.50	4189975.95	Картометрический метод	0.2	-
442	525631.55	4189961.30	Картометрический метод	0.2	-
443	525633.65	4189948.15	Картометрический метод	0.2	-
444	525638.90	4189940.80	Картометрический метод	0.2	-
445	525669.05	4189928.15	Картометрический метод	0.2	-
446	525694.10	4189920.55	Картометрический метод	0.2	-



2. Сведения о характерных точках границ объекта					
Обозначение характерных точек части границы	Координаты, м		Метод определения координат характерной точки	Средняя квадратическая погрешность положения характерной точки (M <sub>t</sub> ), м	Описание обозначения точки на местности (при наличии)
	X	Y			
1	2	3	4	5	6
447	525713.85	4189919.80	Картометрический метод	0.2	-
448	525726.75	4189928.15	Картометрический метод	0.2	-
449	525744.95	4189935.75	Картометрический метод	0.2	-
450	525798.85	4189928.90	Картометрический метод	0.2	-
451	525821.65	4189931.20	Картометрический метод	0.2	-
452	525891.50	4189924.35	Картометрический метод	0.2	-
453	525914.25	4189929.65	Картометрический метод	0.2	-
454	525959.05	4189928.90	Картометрический метод	0.2	-
455	526011.45	4189934.20	Картометрический метод	0.2	-
456	526061.55	4189934.20	Картометрический метод	0.2	-
457	526123.80	4189941.05	Картометрический метод	0.2	-
458	526170.85	4189950.15	Картометрический метод	0.2	-
459	526178.45	4189954.70	Картометрический метод	0.2	-
460	526180.75	4189968.35	Картометрический метод	0.2	-
461	526194.40	4189969.10	Картометрический метод	0.2	-
462	526212.60	4189969.90	Картометрический метод	0.2	-
463	526221.00	4189977.45	Картометрический метод	0.2	-
394	526222.50	4189994.15	Картометрический метод	0.2	-
464	526203.70	4190004.00	Картометрический метод	0.2	-
465	526167.25	4190008.75	Картометрический метод	0.2	-
466	526124.85	4190008.20	Картометрический метод	0.2	-
467	526096.80	4190011.70	Картометрический метод	0.2	-
468	526066.55	4190008.55	Картометрический метод	0.2	-
469	526067.25	4190005.60	Картометрический метод	0.2	-
470	526096.60	4190008.70	Картометрический метод	0.2	-
471	526124.80	4190005.20	Картометрический метод	0.2	-

2. Сведения о характерных точках границ объекта					
Обозначение характерных точек части границы	Координаты, м		Метод определения координат характерной точки	Средняя квадратическая погрешность положения характерной точки (M <sub>t</sub> ), м	Описание обозначения точки на местности (при наличии)
	X	Y			
1	2	3	4	5	6
472	526166.95	4190005.80	Картометрический метод	0.2	-
473	526203.05	4190001.05	Картометрический метод	0.2	-
464	526203.70	4190004.00	Картометрический метод	0.2	-
474	535931.30	4194139.65	Картометрический метод	0.2	-
475	535905.30	4194155.05	Картометрический метод	0.2	-
476	535872.50	4194142.55	Картометрический метод	0.2	-
477	535852.75	4194149.10	Картометрический метод	0.2	-
478	535852.55	4194149.05	Картометрический метод	0.2	-
479	535798.20	4194098.55	Картометрический метод	0.2	-
480	535797.55	4194098.05	Картометрический метод	0.2	-
481	535797.45	4194098.00	Картометрический метод	0.2	-
482	535668.80	4194028.15	Картометрический метод	0.2	-
483	535667.65	4194027.75	Картометрический метод	0.2	-
484	535505.25	4193999.50	Картометрический метод	0.2	-
485	535438.00	4193977.15	Картометрический метод	0.2	-
486	535328.80	4193896.35	Картометрический метод	0.2	-
487	535252.25	4193839.65	Картометрический метод	0.2	-
488	535254.00	4193833.95	Картометрический метод	0.2	-
489	535295.10	4193831.90	Картометрический метод	0.2	-
490	535299.45	4193817.70	Картометрический метод	0.2	-
491	535298.85	4193812.50	Картометрический метод	0.2	-
492	535295.10	4193809.90	Картометрический метод	0.2	-
493	535227.95	4193819.50	Картометрический метод	0.2	-
494	535226.30	4193820.40	Картометрический метод	0.2	-
495	535203.95	4193803.85	Картометрический метод	0.2	-
496	535203.60	4193803.60	Картометрический метод	0.2	-

2. Сведения о характерных точках границ объекта					
Обозначение характерных точек части границы	Координаты, м		Метод определения координат характерной точки	Средняя квадратическая погрешность положения характерной точки (M <sub>t</sub> ), м	Описание обозначения точки на местности (при наличии)
	X	Y			
1	2	3	4	5	6
497	535203.30	4193803.45	Картометрический метод	0.2	-
498	535125.75	4193767.55	Картометрический метод	0.2	-
499	535125.05	4193767.30	Картометрический метод	0.2	-
500	535099.30	4193760.90	Картометрический метод	0.2	-
501	535126.15	4193713.35	Картометрический метод	0.2	-
502	535160.90	4193667.15	Картометрический метод	0.2	-
503	535191.75	4193645.95	Картометрический метод	0.2	-
504	535243.80	4193647.90	Картометрический метод	0.2	-
505	535315.15	4193692.15	Картометрический метод	0.2	-
506	535376.00	4193731.60	Картометрический метод	0.2	-
507	535364.60	4193736.95	Картометрический метод	0.2	-
508	535345.45	4193735.50	Картометрический метод	0.2	-
509	535337.35	4193739.00	Картометрический метод	0.2	-
510	535334.75	4193746.20	Картометрический метод	0.2	-
511	535346.90	4193773.15	Картометрический метод	0.2	-
512	535383.10	4193818.30	Картометрический метод	0.2	-
513	535397.85	4193849.00	Картометрический метод	0.2	-
514	535398.45	4193865.75	Картометрический метод	0.2	-
515	535384.55	4193891.25	Картометрический метод	0.2	-
516	535422.20	4193943.65	Картометрический метод	0.2	-
517	535441.30	4193960.45	Картометрический метод	0.2	-
518	535468.20	4193972.55	Картометрический метод	0.2	-
519	535528.75	4193972.60	Картометрический метод	0.2	-
520	535553.15	4193963.60	Картометрический метод	0.2	-
521	535567.10	4193949.70	Картометрический метод	0.2	-
522	535568.60	4193945.95	Картометрический метод	0.2	-

2. Сведения о характерных точках границ объекта					
Обозначение характерных точек части границы	Координаты, м		Метод определения координат характерной точки	Средняя квадратическая погрешность положения характерной точки (M <sub>t</sub> ), м	Описание обозначения точки на местности (при наличии)
	X	Y			
1	2	3	4	5	6
523	535590.95	4193950.05	Картометрический метод	0.2	-
524	535606.35	4193938.50	Картометрический метод	0.2	-
525	535643.00	4193898.10	Картометрический метод	0.2	-
526	535683.50	4193896.15	Картометрический метод	0.2	-
527	535700.85	4193946.20	Картометрический метод	0.2	-
528	535727.85	4193998.20	Картометрический метод	0.2	-
529	535779.95	4194013.60	Картометрический метод	0.2	-
530	535837.80	4194030.90	Картометрический метод	0.2	-
531	535847.85	4194040.95	Картометрический метод	0.2	-
532	535836.30	4194048.50	Картометрический метод	0.2	-
533	535814.85	4194076.25	Картометрический метод	0.2	-
534	535825.30	4194100.05	Картометрический метод	0.2	-
535	535835.70	4194115.65	Картометрический метод	0.2	-
536	535845.55	4194124.30	Картометрический метод	0.2	-
537	535864.65	4194120.85	Картометрический метод	0.2	-
538	535904.05	4194130.10	Картометрический метод	0.2	-
539	535915.60	4194122.60	Картометрический метод	0.2	-
540	535920.25	4194113.30	Картометрический метод	0.2	-
541	535919.05	4194109.35	Картометрический метод	0.2	-
542	535930.35	4194117.50	Картометрический метод	0.2	-
474	535931.30	4194139.65	Картометрический метод	0.2	-
Си-009					
543	535705.85	4177594.50	Картометрический метод	0.2	-
544	535700.30	4177657.30	Картометрический метод	0.2	-
545	535667.05	4177731.25	Картометрический метод	0.2	-
546	535637.55	4177768.10	Картометрический метод	0.2	-

2. Сведения о характерных точках границ объекта					
Обозначение характерных точек части границы	Координаты, м		Метод определения координат характерной точки	Средняя квадратическая погрешность положения характерной точки (Mt), м	Описание обозначения точки на местности (при наличии)
	X	Y			
1	2	3	4	5	6
547	535568.45	4177822.30	Картометрический метод	0.2	-
548	535479.20	4177967.95	Картометрический метод	0.2	-
549	535464.95	4177861.95	Картометрический метод	0.2	-
550	535437.15	4177786.75	Картометрический метод	0.2	-
551	535448.20	4177711.35	Картометрический метод	0.2	-
552	535463.30	4177682.75	Картометрический метод	0.2	-
553	535524.75	4177641.20	Картометрический метод	0.2	-
554	535522.55	4177652.75	Картометрический метод	0.2	-
555	535540.70	4177651.10	Картометрический метод	0.2	-
556	535572.10	4177629.65	Картометрический метод	0.2	-
557	535607.10	4177624.05	Картометрический метод	0.2	-
558	535622.95	4177605.20	Картометрический метод	0.2	-
559	535610.85	4177583.70	Картометрический метод	0.2	-
560	535644.40	4177561.25	Картометрический метод	0.2	-
561	535651.15	4177556.75	Картометрический метод	0.2	-
562	535660.40	4177550.55	Картометрический метод	0.2	-
563	535695.15	4177540.10	Картометрический метод	0.2	-
564	535704.20	4177569.15	Картометрический метод	0.2	-
543	535705.85	4177594.50	Картометрический метод	0.2	-
Си-010					
565	528328.70	4186815.70	Картометрический метод	0.2	-
566	528317.80	4186882.40	Картометрический метод	0.2	-
567	528178.45	4186827.65	Картометрический метод	0.2	-
568	528161.05	4186820.80	Картометрический метод	0.2	-
569	528143.65	4186776.45	Картометрический метод	0.2	-
570	528148.85	4186742.65	Картометрический метод	0.2	-

2. Сведения о характерных точках границ объекта					
Обозначение характерных точек части границы	Координаты, м		Метод определения координат характерной точки	Средняя квадратическая погрешность положения характерной точки (Mt), м	Описание обозначения точки на местности (при наличии)
	X	Y			
1	2	3	4	5	6
571	528189.65	4186733.85	Картометрический метод	0.2	-
572	528185.40	4186712.10	Картометрический метод	0.2	-
573	528164.35	4186707.90	Картометрический метод	0.2	-
574	528141.85	4186681.40	Картометрический метод	0.2	-
575	528142.60	4186652.35	Картометрический метод	0.2	-
576	528172.95	4186629.65	Картометрический метод	0.2	-
577	528184.50	4186599.45	Картометрический метод	0.2	-
578	528149.25	4186337.35	Картометрический метод	0.2	-
579	528142.65	4186321.40	Картометрический метод	0.2	-
580	528073.05	4186339.25	Картометрический метод	0.2	-
581	528100.40	4186290.50	Картометрический метод	0.2	-
582	528115.35	4186291.65	Картометрический метод	0.2	-
583	528141.20	4186296.65	Картометрический метод	0.2	-
584	528168.00	4186327.40	Картометрический метод	0.2	-
585	528215.40	4186430.30	Картометрический метод	0.2	-
586	528266.65	4186634.40	Картометрический метод	0.2	-
587	528288.50	4186719.05	Картометрический метод	0.2	-
565	528328.70	4186815.70	Картометрический метод	0.2	-
Си-011					
588	536091.00	4194280.35	Картометрический метод	0.2	-
589	536073.25	4194284.35	Картометрический метод	0.2	-
590	536024.60	4194283.20	Картометрический метод	0.2	-
591	535973.65	4194263.45	Картометрический метод	0.2	-
592	535962.65	4194265.50	Картометрический метод	0.2	-
593	535956.25	4194277.10	Картометрический метод	0.2	-
594	535959.15	4194285.50	Картометрический метод	0.2	-

2. Сведения о характерных точках границ объекта					
Обозначение характерных точек части границы	Координаты, м		Метод определения координат характерной точки	Средняя квадратическая погрешность положения характерной точки (Mt), м	Описание обозначения точки на местности (при наличии)
	X	Y			
1	2	3	4	5	6
595	535966.95	4194293.85	Картометрический метод	0.2	-
596	535981.75	4194303.45	Картометрический метод	0.2	-
597	536016.15	4194316.80	Картометрический метод	0.2	-
598	535885.05	4194324.45	Картометрический метод	0.2	-
599	535820.45	4194311.00	Картометрический метод	0.2	-
600	535804.05	4194265.75	Картометрический метод	0.2	-
601	535816.60	4194234.00	Картометрический метод	0.2	-
602	535859.95	4194208.95	Картометрический метод	0.2	-
603	535857.25	4194159.05	Картометрический метод	0.2	-
604	535958.70	4194199.15	Картометрический метод	0.2	-
605	536020.70	4194229.15	Картометрический метод	0.2	-
588	536091.00	4194280.35	Картометрический метод	0.2	-
Си-012					
606	537103.15	4184622.65	Картометрический метод	0.2	-
607	537076.70	4184689.30	Картометрический метод	0.2	-
608	537081.65	4184708.45	Картометрический метод	0.2	-
609	537067.85	4184745.20	Картометрический метод	0.2	-
610	537034.50	4184793.50	Картометрический метод	0.2	-
611	537023.80	4184793.50	Картометрический метод	0.2	-
612	537021.90	4184772.80	Картометрический метод	0.2	-
613	537055.20	4184740.60	Картометрический метод	0.2	-
614	537052.90	4184732.95	Картометрический метод	0.2	-
615	537029.15	4184737.55	Картометрический метод	0.2	-
616	537016.15	4184731.80	Картометрический метод	0.2	-
617	536998.50	4184732.60	Картометрический метод	0.2	-
618	536967.00	4184805.50	Картометрический метод	0.2	-

2. Сведения о характерных точках границ объекта					
Обозначение характерных точек части границы	Координаты, м		Метод определения координат характерной точки	Средняя квадратическая погрешность положения характерной точки (M <sub>t</sub> ), м	Описание обозначения точки на местности (при наличии)
	X	Y			
1	2	3	4	5	6
619	536945.75	4184663.75	Картометрический метод	0.2	-
620	536998.75	4184600.80	Картометрический метод	0.2	-
621	537019.40	4184536.55	Картометрический метод	0.2	-
622	537064.85	4184576.40	Картометрический метод	0.2	-
623	537037.95	4184643.75	Картометрический метод	0.2	-
624	537035.70	4184675.50	Картометрический метод	0.2	-
625	537053.30	4184669.00	Картометрический метод	0.2	-
626	537073.25	4184678.60	Картометрический метод	0.2	-
627	537080.90	4184597.40	Картометрический метод	0.2	-
606	537103.15	4184622.65	Картометрический метод	0.2	-
Си-013					
628	537912.00	4183669.50	Картометрический метод	0.2	-
629	537863.05	4183757.20	Картометрический метод	0.2	-
630	537794.00	4183778.75	Картометрический метод	0.2	-
631	537611.85	4183835.35	Картометрический метод	0.2	-
632	537601.25	4183846.75	Картометрический метод	0.2	-
633	537579.60	4183832.10	Картометрический метод	0.2	-
634	537580.10	4183810.35	Картометрический метод	0.2	-
635	537625.00	4183777.70	Картометрический метод	0.2	-
636	537699.25	4183718.20	Картометрический метод	0.2	-
637	537737.00	4183712.70	Картометрический метод	0.2	-
638	537758.75	4183722.65	Картометрический метод	0.2	-
639	537807.90	4183722.65	Картометрический метод	0.2	-
640	537844.10	4183743.70	Картометрический метод	0.2	-
641	537877.15	4183698.85	Картометрический метод	0.2	-
628	537912.00	4183669.50	Картометрический метод	0.2	-



2. Сведения о характерных точках границ объекта					
Обозначение характерных точек части границы	Координаты, м		Метод определения координат характерной точки	Средняя квадратическая погрешность положения характерной точки (Mt), м	Описание обозначения точки на местности (при наличии)
	X	Y			
1	2	3	4	5	6
Си-014					
642	528071.25	4186302.25	Картометрический метод	0.2	-
643	527962.95	4186335.65	Картометрический метод	0.2	-
644	527887.60	4186374.70	Картометрический метод	0.2	-
645	527923.45	4186382.85	Картометрический метод	0.2	-
646	527943.80	4186408.90	Картометрический метод	0.2	-
647	527977.60	4186401.20	Картометрический метод	0.2	-
648	527975.95	4186428.05	Картометрический метод	0.2	-
649	527915.70	4186465.90	Картометрический метод	0.2	-
650	527932.80	4186489.95	Картометрический метод	0.2	-
651	528013.85	4186502.55	Картометрический метод	0.2	-
652	528010.55	4186582.05	Картометрический метод	0.2	-
653	527962.00	4186519.55	Картометрический метод	0.2	-
654	527916.65	4186508.90	Картометрический метод	0.2	-
655	527853.40	4186397.65	Картометрический метод	0.2	-
656	527721.80	4186416.75	Картометрический метод	0.2	-
657	528070.10	4186288.25	Картометрический метод	0.2	-
642	528071.25	4186302.25	Картометрический метод	0.2	-
Си-015					
658	536475.70	4185036.20	Картометрический метод	0.2	-
659	536452.25	4185084.90	Картометрический метод	0.2	-
660	536442.75	4185095.30	Картометрический метод	0.2	-
661	536440.05	4185137.70	Картометрический метод	0.2	-
662	536458.55	4185195.50	Картометрический метод	0.2	-
663	536430.55	4185258.20	Картометрический метод	0.2	-
664	536431.45	4185343.50	Картометрический метод	0.2	-

2. Сведения о характерных точках границ объекта					
Обозначение характерных точек части границы	Координаты, м		Метод определения координат характерной точки	Средняя квадратическая погрешность положения характерной точки (M <sub>t</sub> ), м	Описание обозначения точки на местности (при наличии)
	X	Y			
1	2	3	4	5	6
665	536408.45	4185347.10	Картометрический метод	0.2	-
666	536399.40	4185303.75	Картометрический метод	0.2	-
667	536410.25	4185204.50	Картометрический метод	0.2	-
668	536401.65	4185198.65	Картометрический метод	0.2	-
669	536380.90	4185222.55	Картометрический метод	0.2	-
670	536364.20	4185257.75	Картометрический метод	0.2	-
671	536340.20	4185267.20	Картометрический метод	0.2	-
672	536393.85	4185125.35	Картометрический метод	0.2	-
673	536406.25	4185070.30	Картометрический метод	0.2	-
674	536465.75	4185020.45	Картометрический метод	0.2	-
658	536475.70	4185036.20	Картометрический метод	0.2	-
Си-016					
675	532582.45	4193910.35	Картометрический метод	0.2	-
676	532577.10	4193941.55	Картометрический метод	0.2	-
677	532560.45	4193974.60	Картометрический метод	0.2	-
678	532534.35	4194009.65	Картометрический метод	0.2	-
679	532507.35	4194033.45	Картометрический метод	0.2	-
680	532480.45	4194048.50	Картометрический метод	0.2	-
681	532448.65	4194053.10	Картометрический метод	0.2	-
682	532421.75	4194053.80	Картометрический метод	0.2	-
683	532434.23	4194022.26	Картометрический метод	0.2	-
684	532447.16	4194011.61	Картометрический метод	0.2	-
685	532503.37	4193984.86	Картометрический метод	0.2	-
686	532522.19	4193970.82	Картометрический метод	0.2	-
687	532533.30	4193936.12	Картометрический метод	0.2	-
688	532544.65	4193895.10	Картометрический метод	0.2	-

2. Сведения о характерных точках границ объекта					
Обозначение характерных точек части границы	Координаты, м		Метод определения координат характерной точки	Средняя квадратическая погрешность положения характерной точки (M <sub>t</sub> ), м	Описание обозначения точки на местности (при наличии)
	X	Y			
1	2	3	4	5	6
689	532548.26	4193856.10	Картометрический метод	0.2	-
690	532533.75	4193787.86	Картометрический метод	0.2	-
691	532510.63	4193716.23	Картометрический метод	0.2	-
692	532493.65	4193689.85	Картометрический метод	0.2	-
693	532504.00	4193703.15	Картометрический метод	0.2	-
694	532504.60	4193703.80	Картометрический метод	0.2	-
695	532529.95	4193733.60	Картометрический метод	0.2	-
696	532549.05	4193766.65	Картометрический метод	0.2	-
697	532568.60	4193814.70	Картометрический метод	0.2	-
698	532577.85	4193847.45	Картометрический метод	0.2	-
675	532582.45	4193910.35	Картометрический метод	0.2	-
Си-017					
699	529072.85	4192026.10	Картометрический метод	0.2	-
700	529048.20	4192084.85	Картометрический метод	0.2	-
701	529037.20	4192115.40	Картометрический метод	0.2	-
702	528984.60	4192067.70	Картометрический метод	0.2	-
703	528950.50	4192027.80	Картометрический метод	0.2	-
704	528945.10	4191996.75	Картометрический метод	0.2	-
705	528960.35	4191977.20	Картометрический метод	0.2	-
706	528978.70	4191960.65	Картометрический метод	0.2	-
707	528985.90	4191949.90	Картометрический метод	0.2	-
708	528994.00	4191933.30	Картометрический метод	0.2	-
709	528993.30	4191921.15	Картометрический метод	0.2	-
710	528984.85	4191905.40	Картометрический метод	0.2	-
711	528972.90	4191892.35	Картометрический метод	0.2	-
712	528963.30	4191881.75	Картометрический метод	0.2	-

2. Сведения о характерных точках границ объекта					
Обозначение характерных точек части границы	Координаты, м		Метод определения координат характерной точки	Средняя квадратическая погрешность положения характерной точки (Mt), м	Описание обозначения точки на местности (при наличии)
	X	Y			
1	2	3	4	5	6
713	528960.35	4191877.90	Картометрический метод	0.2	-
714	528966.95	4191872.10	Картометрический метод	0.2	-
715	528981.35	4191875.15	Картометрический метод	0.2	-
716	529004.60	4191891.95	Картометрический метод	0.2	-
717	528987.55	4191910.05	Картометрический метод	0.2	-
718	529001.48	4191933.32	Картометрический метод	0.2	-
719	528988.10	4191951.40	Картометрический метод	0.2	-
720	529016.40	4191972.80	Картометрический метод	0.2	-
721	529029.05	4191981.25	Картометрический метод	0.2	-
722	529049.90	4191997.35	Картометрический метод	0.2	-
723	529070.85	4192013.55	Картометрический метод	0.2	-
699	529072.85	4192026.10	Картометрический метод	0.2	-
Си-018					
724	528185.90	4191011.70	Картометрический метод	0.2	-
725	528164.65	4191031.75	Картометрический метод	0.2	-
726	528124.55	4191072.40	Картометрический метод	0.2	-
727	528093.30	4191117.80	Картометрический метод	0.2	-
728	528064.40	4191166.10	Картометрический метод	0.2	-
729	528056.15	4191180.25	Картометрический метод	0.2	-
730	528003.70	4191154.90	Картометрический метод	0.2	-
731	527996.00	4191147.25	Картометрический метод	0.2	-
732	527997.80	4191136.65	Картометрический метод	0.2	-
733	528007.80	4191126.65	Картометрический метод	0.2	-
734	528023.15	4191121.90	Картометрический метод	0.2	-
735	528034.35	4191111.30	Картометрический метод	0.2	-
736	528034.95	4191098.95	Картометрический метод	0.2	-

2. Сведения о характерных точках границ объекта					
Обозначение характерных точек части границы	Координаты, м		Метод определения координат характерной точки	Средняя квадратическая погрешность положения характерной точки (Mt), м	Описание обозначения точки на местности (при наличии)
	X	Y			
1	2	3	4	5	6
737	528038.50	4191084.80	Картометрический метод	0.2	-
738	528053.20	4191066.50	Картометрический метод	0.2	-
739	528085.65	4191047.65	Картометрический метод	0.2	-
740	528125.75	4191032.90	Картометрический метод	0.2	-
741	528164.05	4191015.85	Картометрический метод	0.2	-
724	528185.90	4191011.70	Картометрический метод	0.2	-
Си-019					
742	536970.35	4184867.95	Картометрический метод	0.2	-
743	536961.30	4184897.85	Картометрический метод	0.2	-
744	536691.35	4185026.15	Картометрический метод	0.2	-
745	536639.75	4185085.50	Картометрический метод	0.2	-
746	536640.80	4185056.70	Картометрический метод	0.2	-
747	536655.15	4185022.60	Картометрический метод	0.2	-
748	536679.55	4185002.80	Картометрический метод	0.2	-
749	536751.20	4184982.15	Картометрический метод	0.2	-
750	536906.70	4184885.70	Картометрический метод	0.2	-
751	536968.30	4184854.05	Картометрический метод	0.2	-
742	536970.35	4184867.95	Картометрический метод	0.2	-
Си-020					
752	530414.10	4182203.00	Картометрический метод	0.2	-
753	530385.45	4182270.90	Картометрический метод	0.2	-
754	530329.10	4182362.25	Картометрический метод	0.2	-
755	530274.45	4182424.40	Картометрический метод	0.2	-
756	530249.30	4182438.65	Картометрический метод	0.2	-
757	530220.25	4182465.20	Картометрический метод	0.2	-
758	530147.90	4182553.00	Картометрический метод	0.2	-

2. Сведения о характерных точках границ объекта					
Обозначение характерных точек части границы	Координаты, м		Метод определения координат характерной точки	Средняя квадратическая погрешность положения характерной точки (Mt), м	Описание обозначения точки на местности (при наличии)
	X	Y			
1	2	3	4	5	6
759	530138.70	4182494.05	Картометрический метод	0.2	-
760	530317.45	4182363.10	Картометрический метод	0.2	-
761	530409.40	4182191.10	Картометрический метод	0.2	-
752	530414.10	4182203.00	Картометрический метод	0.2	-
Си-021					
762	528095.25	4186400.80	Картометрический метод	0.2	-
763	528078.95	4186492.20	Картометрический метод	0.2	-
764	528087.70	4186517.00	Картометрический метод	0.2	-
765	528073.45	4186574.65	Картометрический метод	0.2	-
766	528070.40	4186628.05	Картометрический метод	0.2	-
767	528045.95	4186627.70	Картометрический метод	0.2	-
768	528069.20	4186517.25	Картометрический метод	0.2	-
769	528033.80	4186478.35	Картометрический метод	0.2	-
770	528037.85	4186452.10	Картометрический метод	0.2	-
771	528017.30	4186421.55	Картометрический метод	0.2	-
772	528034.20	4186405.65	Картометрический метод	0.2	-
773	528055.75	4186419.50	Картометрический метод	0.2	-
774	528076.55	4186393.65	Картометрический метод	0.2	-
762	528095.25	4186400.80	Картометрический метод	0.2	-
Си-022					
775	527936.45	4191207.95	Картометрический метод	0.2	-
776	527918.80	4191208.55	Картометрический метод	0.2	-
777	527886.95	4191198.55	Картометрический метод	0.2	-
778	527856.85	4191185.55	Картометрический метод	0.2	-
779	527828.55	4191157.85	Картометрический метод	0.2	-
780	527800.25	4191118.95	Картометрический метод	0.2	-

2. Сведения о характерных точках границ объекта					
Обозначение характерных точек части границы	Координаты, м		Метод определения координат характерной точки	Средняя квадратическая погрешность положения характерной точки (M <sub>t</sub> ), м	Описание обозначения точки на местности (при наличии)
	X	Y			
1	2	3	4	5	6
781	527793.80	4191092.45	Картометрический метод	0.2	-
782	527780.80	4191057.65	Картометрический метод	0.2	-
783	527763.70	4191024.10	Картометрический метод	0.2	-
784	527741.90	4190990.50	Картометрический метод	0.2	-
785	527735.40	4190966.90	Картометрический метод	0.2	-
786	527732.45	4190935.10	Картометрический метод	0.2	-
787	527738.95	4190927.45	Картометрический метод	0.2	-
788	527759.00	4190929.20	Картометрический метод	0.2	-
789	527765.50	4190938.60	Картометрический метод	0.2	-
790	527766.10	4190961.60	Картометрический метод	0.2	-
791	527769.00	4190991.10	Картометрический метод	0.2	-
792	527773.75	4191015.85	Картометрический метод	0.2	-
793	527794.95	4191055.30	Картометрический метод	0.2	-
794	527806.15	4191081.85	Картометрический метод	0.2	-
795	527804.40	4191089.50	Картометрический метод	0.2	-
796	527807.95	4191101.90	Картометрический метод	0.2	-
797	527819.15	4191126.65	Картометрический метод	0.2	-
798	527848.00	4191155.50	Картометрический метод	0.2	-
799	527875.15	4191169.65	Картометрический метод	0.2	-
800	527924.10	4191189.10	Картометрический метод	0.2	-
801	527935.90	4191197.95	Картометрический метод	0.2	-
775	527936.45	4191207.95	Картометрический метод	0.2	-
Си-023					
802	535801.70	4185827.70	Картометрический метод	0.2	-
803	535790.85	4185838.95	Картометрический метод	0.2	-
804	535767.80	4185833.55	Картометрический метод	0.2	-

2. Сведения о характерных точках границ объекта					
Обозначение характерных точек части границы	Координаты, м		Метод определения координат характерной точки	Средняя квадратическая погрешность положения характерной точки (Mt), м	Описание обозначения точки на местности (при наличии)
	X	Y			
1	2	3	4	5	6
805	535743.90	4185809.65	Картометрический метод	0.2	-
806	535685.10	4185822.70	Картометрический метод	0.2	-
807	535773.60	4185714.90	Картометрический метод	0.2	-
802	535801.70	4185827.70	Картометрический метод	0.2	-
Си-024					
808	535625.25	4185881.15	Картометрический метод	0.2	-
809	535577.30	4185906.60	Картометрический метод	0.2	-
810	535503.05	4185981.55	Картометрический метод	0.2	-
811	535492.70	4185997.40	Картометрический метод	0.2	-
812	535469.65	4185960.70	Картометрический метод	0.2	-
813	535551.30	4185908.90	Картометрический метод	0.2	-
814	535559.05	4185872.25	Картометрический метод	0.2	-
815	535590.85	4185853.80	Картометрический метод	0.2	-
808	535625.25	4185881.15	Картометрический метод	0.2	-
Си-025					
816	537655.45	4184107.00	Картометрический метод	0.2	-
817	537562.10	4184294.15	Картометрический метод	0.2	-
818	537546.05	4184260.15	Картометрический метод	0.2	-
819	537599.00	4184150.15	Картометрический метод	0.2	-
816	537655.45	4184107.00	Картометрический метод	0.2	-
Си-26					
820	537944.55	4183611.85	Картометрический метод	0.2	-
821	537932.10	4183634.30	Картометрический метод	0.2	-
822	537896.00	4183631.45	Картометрический метод	0.2	-
823	537881.80	4183603.25	Картометрический метод	0.2	-
824	537919.70	4183497.75	Картометрический метод	0.2	-



2. Сведения о характерных точках границ объекта					
Обозначение характерных точек части границы	Координаты, м		Метод определения координат характерной точки	Средняя квадратическая погрешность положения характерной точки (M <sub>t</sub> ), м	Описание обозначения точки на местности (при наличии)
	X	Y			
1	2	3	4	5	6
820	537944.55	4183611.85	Картометрический метод	0.2	-
Си-027					
825	530722.65	4182438.80	Картометрический метод	0.2	-
826	530721.25	4182478.85	Картометрический метод	0.2	-
827	530685.35	4182379.75	Картометрический метод	0.2	-
828	530641.20	4182290.45	Картометрический метод	0.2	-
829	530593.20	4182152.50	Картометрический метод	0.2	-
830	530600.65	4182149.60	Картометрический метод	0.2	-
831	530608.65	4182156.05	Картометрический метод	0.2	-
832	530638.95	4182275.05	Картометрический метод	0.2	-
833	530646.95	4182294.70	Картометрический метод	0.2	-
834	530672.75	4182323.80	Картометрический метод	0.2	-
835	530678.30	4182352.60	Картометрический метод	0.2	-
836	530704.40	4182373.95	Картометрический метод	0.2	-
837	530713.55	4182418.70	Картометрический метод	0.2	-
825	530722.65	4182438.80	Картометрический метод	0.2	-
Си-028					
838	536377.95	4185309.20	Картометрический метод	0.2	-
839	536357.20	4185348.90	Картометрический метод	0.2	-
840	536377.05	4185346.20	Картометрический метод	0.2	-
841	536345.45	4185402.15	Картометрический метод	0.2	-
842	536328.75	4185360.65	Картометрический метод	0.2	-
843	536296.95	4185350.80	Картометрический метод	0.2	-
844	536319.60	4185338.40	Картометрический метод	0.2	-
845	536327.85	4185309.85	Картометрический метод	0.2	-
838	536377.95	4185309.20	Картометрический метод	0.2	-

2. Сведения о характерных точках границ объекта					
Обозначение характерных точек части границы	Координаты, м		Метод определения координат характерной точки	Средняя квадратическая погрешность положения характерной точки (Mt), м	Описание обозначения точки на местности (при наличии)
	X	Y			
1	2	3	4	5	6
Си-029					
846	536276.85	4185392.20	Картометрический метод	0.2	-
847	536154.50	4185424.25	Картометрический метод	0.2	-
848	536153.40	4185392.85	Картометрический метод	0.2	-
849	536172.60	4185389.30	Картометрический метод	0.2	-
850	536253.70	4185374.40	Картометрический метод	0.2	-
846	536276.85	4185392.20	Картометрический метод	0.2	-
Си-030					
851	527521.40	4186542.05	Картометрический метод	0.2	-
852	527501.65	4186620.20	Картометрический метод	0.2	-
853	527483.00	4186673.50	Картометрический метод	0.2	-
854	527462.30	4186668.85	Картометрический метод	0.2	-
855	527474.80	4186619.55	Картометрический метод	0.2	-
856	527489.30	4186598.10	Картометрический метод	0.2	-
857	527494.55	4186555.95	Картометрический метод	0.2	-
858	527512.75	4186527.95	Картометрический метод	0.2	-
851	527521.40	4186542.05	Картометрический метод	0.2	-
Си-031					
859	532385.15	4193949.05	Картометрический метод	0.2	-
860	532371.20	4193954.50	Картометрический метод	0.2	-
861	532305.05	4193763.90	Картометрический метод	0.2	-
862	532319.85	4193760.85	Картометрический метод	0.2	-
859	532385.15	4193949.05	Картометрический метод	0.2	-
Си-032					
863	535901.90	4185690.95	Картометрический метод	0.2	-
864	535895.15	4185698.20	Картометрический метод	0.2	-
865	535844.10	4185691.40	Картометрический метод	0.2	-

2. Сведения о характерных точках границ объекта					
Обозначение характерных точек части границы	Координаты, м		Метод определения координат характерной точки	Средняя квадратическая погрешность положения характерной точки (M <sub>t</sub> ), м	Описание обозначения точки на местности (при наличии)
	X	Y			
1	2	3	4	5	6
866	535811.60	4185705.85	Картометрический метод	0.2	-
867	535793.50	4185694.10	Картометрический метод	0.2	-
868	535842.05	4185643.25	Картометрический метод	0.2	-
869	535853.15	4185666.15	Картометрический метод	0.2	-
863	535901.90	4185690.95	Картометрический метод	0.2	-
Си-033					
870	532300.50	4193957.20	Картометрический метод	0.2	-
871	532285.60	4193959.75	Картометрический метод	0.2	-
872	532261.00	4193879.50	Картометрический метод	0.2	-
873	532261.00	4193879.45	Картометрический метод	0.2	-
874	532235.20	4193795.20	Картометрический метод	0.2	-
875	532249.65	4193791.10	Картометрический метод	0.2	-
870	532300.50	4193957.20	Картометрический метод	0.2	-
Си-034					
876	528280.31	4191307.94	Картометрический метод	0.2	-
877	528276.30	4191328.20	Картометрический метод	0.2	-
878	528275.46	4191360.64	Картометрический метод	0.2	-
879	528266.82	4191368.86	Картометрический метод	0.2	-
880	528257.96	4191370.12	Картометрический метод	0.2	-
881	528244.89	4191359.37	Картометрический метод	0.2	-
882	528234.56	4191343.56	Картометрический метод	0.2	-
883	528233.08	4191322.70	Картометрический метод	0.2	-
884	528257.96	4191295.51	Картометрический метод	0.2	-
876	528280.31	4191307.94	Картометрический метод	0.2	-
Си-035					
885	533799.00	4195872.90	Картометрический метод	0.2	-

2. Сведения о характерных точках границ объекта					
Обозначение характерных точек части границы	Координаты, м		Метод определения координат характерной точки	Средняя квадратическая погрешность положения характерной точки (Мт), м	Описание обозначения точки на местности (при наличии)
	X	Y			
1	2	3	4	5	6
886	533791.66	4195877.63	Картометрический метод	0.2	-
887	533780.09	4195866.08	Картометрический метод	0.2	-
888	533744.00	4195783.15	Картометрический метод	0.2	-
889	533777.44	4195781.87	Картометрический метод	0.2	-
890	533786.40	4195812.00	Картометрический метод	0.2	-
891	533791.65	4195836.65	Картометрический метод	0.2	-
885	533799.00	4195872.90	Картометрический метод	0.2	-
Си-036					
892	533437.60	4194871.13	Картометрический метод	0.2	-
893	533436.36	4194879.88	Картометрический метод	0.2	-
894	533426.04	4194879.25	Картометрический метод	0.2	-
895	533402.29	4194854.27	Картометрический метод	0.2	-
896	533384.17	4194827.11	Картометрический метод	0.2	-
897	533369.80	4194804.00	Картометрический метод	0.2	-
898	533361.67	4194787.14	Картометрический метод	0.2	-
899	533361.98	4194778.40	Картометрический метод	0.2	-
900	533374.17	4194779.96	Картометрический метод	0.2	-
901	533386.98	4194794.32	Картометрический метод	0.2	-
902	533398.86	4194812.12	Картометрический метод	0.2	-
903	533412.60	4194832.42	Картометрический метод	0.2	-
904	533424.15	4194844.90	Картометрический метод	0.2	-
892	533437.60	4194871.13	Картометрический метод	0.2	-
Си-037					
905	536253.45	4185328.50	Картометрический метод	0.2	-
906	536243.45	4185352.90	Картометрический метод	0.2	-
907	536216.60	4185369.30	Картометрический метод	0.2	-

2. Сведения о характерных точках границ объекта					
Обозначение характерных точек части границы	Координаты, м		Метод определения координат характерной точки	Средняя квадратическая погрешность положения характерной точки (M <sub>t</sub> ), м	Описание обозначения точки на местности (при наличии)
	X	Y			
1	2	3	4	5	6
908	536179.25	4185365.85	Картометрический метод	0.2	-
909	536172.00	4185383.35	Картометрический метод	0.2	-
910	536152.60	4185386.90	Картометрический метод	0.2	-
911	536158.85	4185358.35	Картометрический метод	0.2	-
912	536172.75	4185346.40	Картометрический метод	0.2	-
913	536201.15	4185350.40	Картометрический метод	0.2	-
914	536230.05	4185342.45	Картометрический метод	0.2	-
915	536241.00	4185321.05	Картометрический метод	0.2	-
905	536253.45	4185328.50	Картометрический метод	0.2	-
Си-038					
916	533602.63	4195341.88	Картометрический метод	0.2	-
917	533600.90	4195350.95	Картометрический метод	0.2	-
918	533592.25	4195344.04	Картометрический метод	0.2	-
919	533578.00	4195314.10	Картометрический метод	0.2	-
920	533570.75	4195300.15	Картометрический метод	0.2	-
921	533562.15	4195269.19	Картометрический метод	0.2	-
922	533536.36	4195239.55	Картометрический метод	0.2	-
923	533509.59	4195206.32	Картометрический метод	0.2	-
924	533511.84	4195204.34	Картометрический метод	0.2	-
925	533538.65	4195237.62	Картометрический метод	0.2	-
926	533564.24	4195267.02	Картометрический метод	0.2	-
927	533570.10	4195260.81	Картометрический метод	0.2	-
928	533582.60	4195278.92	Картометрический метод	0.2	-
929	533592.30	4195305.55	Картометрический метод	0.2	-
916	533602.63	4195341.88	Картометрический метод	0.2	-
Си-039					

2. Сведения о характерных точках границ объекта					
Обозначение характерных точек части границы	Координаты, м		Метод определения координат характерной точки	Средняя квадратическая погрешность положения характерной точки (Mt), м	Описание обозначения точки на местности (при наличии)
	X	Y			
1	2	3	4	5	6
930	529518.80	4187338.90	Картометрический метод	0.2	-
931	529504.55	4187349.05	Картометрический метод	0.2	-
932	529427.05	4187333.15	Картометрический метод	0.2	-
933	529407.65	4187315.75	Картометрический метод	0.2	-
930	529518.80	4187338.90	Картометрический метод	0.2	-
Си-040					
934	528167.50	4186289.00	Картометрический метод	0.2	-
935	528142.90	4186290.25	Картометрический метод	0.2	-
936	528116.62	4186285.76	Картометрический метод	0.2	-
937	528161.27	4186249.50	Картометрический метод	0.2	-
934	528167.50	4186289.00	Картометрический метод	0.2	-
Си-041					
938	528540.59	4191000.64	Картометрический метод	0.2	-
939	528505.25	4191000.25	Картометрический метод	0.2	-
940	528506.53	4191017.05	Картометрический метод	0.2	-
941	528505.69	4191019.82	Картометрический метод	0.2	-
942	528498.40	4191017.00	Картометрический метод	0.2	-
943	528495.61	4191005.68	Картометрический метод	0.2	-
944	528493.02	4191005.44	Картометрический метод	0.2	-
945	528490.65	4191029.93	Картометрический метод	0.2	-
946	528474.58	4191018.29	Картометрический метод	0.2	-
947	528487.90	4190995.10	Картометрический метод	0.2	-
948	528494.80	4190990.10	Картометрический метод	0.2	-
949	528503.00	4190989.55	Картометрический метод	0.2	-
938	528540.59	4191000.64	Картометрический метод	0.2	-
Си-042					

2. Сведения о характерных точках границ объекта					
Обозначение характерных точек части границы	Координаты, м		Метод определения координат характерной точки	Средняя квадратическая погрешность положения характерной точки (Mt), м	Описание обозначения точки на местности (при наличии)
	X	Y			
1	2	3	4	5	6
950	531953.50	4192045.05	Картометрический метод	0.2	-
951	531949.95	4192041.80	Картометрический метод	0.2	-
952	531947.85	4192037.55	Картометрический метод	0.2	-
953	531947.15	4192036.25	Картометрический метод	0.2	-
954	531939.85	4192028.95	Картометрический метод	0.2	-
955	531932.95	4192026.50	Картометрический метод	0.2	-
956	531926.25	4192025.45	Картометрический метод	0.2	-
957	531923.15	4192025.20	Картометрический метод	0.2	-
958	531913.15	4192027.90	Картометрический метод	0.2	-
959	531913.05	4192027.90	Картометрический метод	0.2	-
960	531908.25	4192030.70	Картометрический метод	0.2	-
961	531903.65	4192035.40	Картометрический метод	0.2	-
962	531901.15	4192031.80	Картометрический метод	0.2	-
963	531901.25	4192023.70	Картометрический метод	0.2	-
964	531901.25	4192023.50	Картометрический метод	0.2	-
965	531900.40	4192020.05	Картометрический метод	0.2	-
966	531910.25	4192013.15	Картометрический метод	0.2	-
967	531916.10	4192006.75	Картометрический метод	0.2	-
968	531918.80	4191997.00	Картометрический метод	0.2	-
969	531918.80	4191995.60	Картометрический метод	0.2	-
970	531936.30	4192016.40	Картометрический метод	0.2	-
971	531952.25	4192041.05	Картометрический метод	0.2	-
950	531953.50	4192045.05	Картометрический метод	0.2	-
Си-043					
972	530981.45	4193012.15	Картометрический метод	0.2	-
973	530979.20	4193023.70	Картометрический метод	0.2	-

2. Сведения о характерных точках границ объекта					
Обозначение характерных точек части границы	Координаты, м		Метод определения координат характерной точки	Средняя квадратическая погрешность положения характерной точки (Mt), м	Описание обозначения точки на местности (при наличии)
	X	Y			
1	2	3	4	5	6
974	530967.75	4193032.05	Картометрический метод	0.2	-
975	530954.04	4193023.94	Картометрический метод	0.2	-
976	530957.91	4193016.66	Картометрический метод	0.2	-
977	530960.07	4193016.50	Картометрический метод	0.2	-
978	530976.50	4192985.05	Картометрический метод	0.2	-
972	530981.45	4193012.15	Картометрический метод	0.2	-
Си-044					
979	526501.85	4185467.80	Картометрический метод	0.2	-
980	526500.80	4185471.20	Картометрический метод	0.2	-
981	526493.05	4185479.35	Картометрический метод	0.2	-
982	526482.10	4185480.45	Картометрический метод	0.2	-
983	526468.35	4185457.70	Картометрический метод	0.2	-
984	526492.20	4185453.80	Картометрический метод	0.2	-
979	526501.85	4185467.80	Картометрический метод	0.2	-
Си-045					
985	533464.01	4195339.51	Картометрический метод	0.2	-
986	533460.26	4195344.19	Картометрический метод	0.2	-
987	533439.45	4195327.30	Картометрический метод	0.2	-
988	533415.08	4195310.49	Картометрический метод	0.2	-
989	533381.49	4195295.17	Картометрический метод	0.2	-
990	533383.84	4195289.64	Картометрический метод	0.2	-
991	533418.12	4195305.31	Картометрический метод	0.2	-
992	533443.05	4195322.55	Картометрический метод	0.2	-
985	533464.01	4195339.51	Картометрический метод	0.2	-
Си-046					
993	528606.25	4191007.75	Картометрический метод	0.2	-



2. Сведения о характерных точках границ объекта					
Обозначение характерных точек части границы	Координаты, м		Метод определения координат характерной точки	Средняя квадратическая погрешность положения характерной точки (Mt), м	Описание обозначения точки на местности (при наличии)
	X	Y			
1	2	3	4	5	6
994	528604.61	4191009.98	Картометрический метод	0.2	-
995	528558.25	4191020.84	Картометрический метод	0.2	-
996	528558.78	4191000.84	Картометрический метод	0.2	-
997	528575.90	4191004.60	Картометрический метод	0.2	-
998	528593.25	4191007.20	Картометрический метод	0.2	-
993	528606.25	4191007.75	Картометрический метод	0.2	-
Си-047					
999	533525.50	4195187.26	Картометрический метод	0.2	-
1000	533523.30	4195189.35	Картометрический метод	0.2	-
1001	533468.56	4195110.72	Картометрический метод	0.2	-
1002	533470.95	4195108.91	Картометрический метод	0.2	-
999	533525.50	4195187.26	Картометрический метод	0.2	-
Си-048					
1003	529037.25	4185685.50	Картометрический метод	0.2	-
1004	528986.90	4185763.35	Картометрический метод	0.2	-
1005	528763.70	4186194.40	Картометрический метод	0.2	-
1006	528717.25	4186287.90	Картометрический метод	0.2	-
1007	528638.45	4186445.60	Картометрический метод	0.2	-
1008	528629.55	4186463.35	Картометрический метод	0.2	-
1009	528573.00	4186571.50	Картометрический метод	0.2	-
1010	528541.35	4186625.20	Картометрический метод	0.2	-
1011	528530.05	4186638.75	Картометрический метод	0.2	-
1012	528202.00	4187289.85	Картометрический метод	0.2	-
1013	528260.60	4187004.85	Картометрический метод	0.2	-
1014	528322.40	4186891.25	Картометрический метод	0.2	-
1015	528334.80	4186815.15	Картометрический метод	0.2	-

2. Сведения о характерных точках границ объекта					
Обозначение характерных точек части границы	Координаты, м		Метод определения координат характерной точки	Средняя квадратическая погрешность положения характерной точки (M <sub>t</sub> ), м	Описание обозначения точки на местности (при наличии)
	X	Y			
1	2	3	4	5	6
1016	528294.25	4186717.20	Картометрический метод	0.2	-
1017	528272.50	4186632.95	Картометрический метод	0.2	-
1018	528221.10	4186428.40	Картометрический метод	0.2	-
1019	528208.70	4186399.20	Картометрический метод	0.2	-
1020	528184.20	4186341.95	Картометрический метод	0.2	-
1021	528177.55	4186289.40	Картометрический метод	0.2	-
1022	528170.50	4186244.80	Картометрический метод	0.2	-
1023	528214.40	4186178.90	Картометрический метод	0.2	-
1024	528237.45	4186136.00	Картометрический метод	0.2	-
1025	528262.50	4186143.50	Картометрический метод	0.2	-
1026	528295.30	4186143.95	Картометрический метод	0.2	-
1027	528320.90	4186128.40	Картометрический метод	0.2	-
1028	528340.50	4186091.60	Картометрический метод	0.2	-
1029	528361.10	4186056.90	Картометрический метод	0.2	-
1030	528408.55	4186038.95	Картометрический метод	0.2	-
1031	528432.55	4186013.95	Картометрический метод	0.2	-
1032	528428.85	4185984.70	Картометрический метод	0.2	-
1033	528450.75	4185933.05	Картометрический метод	0.2	-
1034	528479.55	4185917.55	Картометрический метод	0.2	-
1035	528508.65	4185896.70	Картометрический метод	0.2	-
1036	528547.15	4185840.90	Картометрический метод	0.2	-
1037	528620.85	4185798.55	Картометрический метод	0.2	-
1038	528718.85	4185764.75	Картометрический метод	0.2	-
1039	528748.65	4185741.95	Картометрический метод	0.2	-
1040	528765.45	4185717.05	Картометрический метод	0.2	-
1041	528889.35	4185712.45	Картометрический метод	0.2	-

2. Сведения о характерных точках границ объекта					
Обозначение характерных точек части границы	Координаты, м		Метод определения координат характерной точки	Средняя квадратическая погрешность положения характерной точки (Mt), м	Описание обозначения точки на местности (при наличии)
	X	Y			
1	2	3	4	5	6
1042	528897.55	4185622.95	Картометрический метод	0.2	-
1043	528867.25	4185605.35	Картометрический метод	0.2	-
1044	528816.90	4185624.90	Картометрический метод	0.2	-
1045	528753.45	4185661.10	Картометрический метод	0.2	-
1046	528735.05	4185664.05	Картометрический метод	0.2	-
1047	528669.85	4185645.65	Картометрический метод	0.2	-
1048	528667.30	4185644.30	Картометрический метод	0.2	-
1049	528663.85	4185642.45	Картометрический метод	0.2	-
1050	528657.95	4185639.35	Картометрический метод	0.2	-
1051	528630.25	4185672.70	Картометрический метод	0.2	-
1052	528607.05	4185712.65	Картометрический метод	0.2	-
1053	528596.95	4185726.20	Картометрический метод	0.2	-
1054	528576.20	4185754.15	Картометрический метод	0.2	-
1055	528528.20	4185793.30	Картометрический метод	0.2	-
1056	528395.40	4185863.25	Картометрический метод	0.2	-
1057	528289.30	4185988.35	Картометрический метод	0.2	-
1058	528249.10	4186093.85	Картометрический метод	0.2	-
1059	528234.95	4186121.20	Картометрический метод	0.2	-
1060	528208.65	4186172.10	Картометрический метод	0.2	-
1061	528168.45	4186232.00	Картометрический метод	0.2	-
1062	528159.45	4186193.05	Картометрический метод	0.2	-
1063	528145.70	4186146.45	Картометрический метод	0.2	-
1064	528111.10	4186098.30	Картометрический метод	0.2	-
1065	528085.65	4186058.10	Картометрический метод	0.2	-
1066	528064.85	4186018.95	Картометрический метод	0.2	-
1067	528014.15	4185896.80	Картометрический метод	0.2	-

2. Сведения о характерных точках границ объекта					
Обозначение характерных точек части границы	Координаты, м		Метод определения координат характерной точки	Средняя квадратическая погрешность положения характерной точки (Mt), м	Описание обозначения точки на местности (при наличии)
	X	Y			
1	2	3	4	5	6
1068	527986.40	4185809.40	Картометрический метод	0.2	-
1069	527923.55	4185546.30	Картометрический метод	0.2	-
1070	527907.95	4185480.35	Картометрический метод	0.2	-
1071	527898.60	4185431.50	Картометрический метод	0.2	-
1072	527892.75	4185388.60	Картометрический метод	0.2	-
1073	527891.70	4185331.20	Картометрический метод	0.2	-
1074	527892.05	4185308.65	Картометрический метод	0.2	-
1075	527888.90	4185267.20	Картометрический метод	0.2	-
1076	527864.65	4185235.60	Картометрический метод	0.2	-
1077	527843.40	4185194.30	Картометрический метод	0.2	-
1078	527842.35	4185177.37	Картометрический метод	0.2	-
1079	527840.89	4185147.29	Картометрический метод	0.2	-
1080	527837.00	4185128.85	Картометрический метод	0.2	-
1081	527831.17	4185111.86	Картометрический метод	0.2	-
1082	527823.89	4185099.25	Картометрический метод	0.2	-
1083	527812.24	4185078.86	Картометрический метод	0.2	-
1084	527923.13	4185031.85	Картометрический метод	0.2	-
1085	528107.33	4185108.38	Картометрический метод	0.2	-
1086	528442.31	4184943.01	Картометрический метод	0.2	-
1087	528508.91	4184878.72	Картометрический метод	0.2	-
1088	528578.59	4184805.45	Картометрический метод	0.2	-
1089	528585.90	4184813.05	Картометрический метод	0.2	-
1090	528718.55	4184673.80	Картометрический метод	0.2	-
1091	528796.40	4184591.30	Картометрический метод	0.2	-
1092	528813.60	4184634.35	Картометрический метод	0.2	-
1093	528833.10	4184638.05	Картометрический метод	0.2	-

2. Сведения о характерных точках границ объекта					
Обозначение характерных точек части границы	Координаты, м		Метод определения координат характерной точки	Средняя квадратическая погрешность положения характерной точки (Mt), м	Описание обозначения точки на местности (при наличии)
	X	Y			
1	2	3	4	5	6
1094	528911.40	4184780.65	Картометрический метод	0.2	-
1095	528950.75	4184972.75	Картометрический метод	0.2	-
1096	528956.05	4184984.30	Картометрический метод	0.2	-
1097	528954.10	4185134.75	Картометрический метод	0.2	-
1098	528973.00	4185358.90	Картометрический метод	0.2	-
1099	528985.95	4185542.05	Картометрический метод	0.2	-
1100	529022.10	4185613.45	Картометрический метод	0.2	-
1003	529037.25	4185685.50	Картометрический метод	0.2	-
1101	528613.50	4185604.20	Картометрический метод	0.2	-
1102	528612.80	4185604.40	Картометрический метод	0.2	-
1103	528612.40	4185611.45	Картометрический метод	0.2	-
1104	528605.50	4185620.70	Картометрический метод	0.2	-
1105	528594.35	4185620.05	Картометрический метод	0.2	-
1106	528593.15	4185619.90	Картометрический метод	0.2	-
1107	528586.95	4185611.85	Картометрический метод	0.2	-
1108	528547.75	4185560.90	Картометрический метод	0.2	-
1109	528495.35	4185517.60	Картометрический метод	0.2	-
1110	528434.90	4185449.25	Картометрический метод	0.2	-
1111	528384.10	4185370.60	Картометрический метод	0.2	-
1112	528395.95	4185345.25	Картометрический метод	0.2	-
1113	528409.60	4185341.55	Картометрический метод	0.2	-
1114	528476.00	4185387.20	Картометрический метод	0.2	-
1115	528501.35	4185450.35	Картометрический метод	0.2	-
1116	528519.90	4185460.70	Картометрический метод	0.2	-
1117	528580.35	4185501.00	Картометрический метод	0.2	-
1118	528602.30	4185543.70	Картометрический метод	0.2	-

2. Сведения о характерных точках границ объекта					
Обозначение характерных точек части границы	Координаты, м		Метод определения координат характерной точки	Средняя квадратическая погрешность положения характерной точки (M <sub>t</sub> ), м	Описание обозначения точки на местности (при наличии)
	X	Y			
1	2	3	4	5	6
1119	528607.05	4185585.20	Картометрический метод	0.2	-
1101	528613.50	4185604.20	Картометрический метод	0.2	-
1120	528151.75	4185581.00	Картометрический метод	0.2	-
1121	528147.80	4185624.35	Картометрический метод	0.2	-
1122	528106.70	4185643.45	Картометрический метод	0.2	-
1123	528093.50	4185634.80	Картометрический метод	0.2	-
1124	528066.15	4185625.90	Картометрический метод	0.2	-
1125	528012.10	4185632.90	Картометрический метод	0.2	-
1126	528001.20	4185624.25	Картометрический метод	0.2	-
1127	527998.95	4185604.65	Картометрический метод	0.2	-
1128	528025.30	4185571.75	Картометрический метод	0.2	-
1129	528093.60	4185539.60	Картометрический метод	0.2	-
1130	528128.05	4185537.65	Картометрический метод	0.2	-
1120	528151.75	4185581.00	Картометрический метод	0.2	-
1131	528909.20	4184994.70	Картометрический метод	0.2	-
1132	528908.35	4184998.20	Картометрический метод	0.2	-
1133	528897.85	4185040.55	Картометрический метод	0.2	-
1134	528862.45	4185055.70	Картометрический метод	0.2	-
1135	528833.75	4184952.85	Картометрический метод	0.2	-
1136	528831.80	4184945.85	Картометрический метод	0.2	-
1137	528847.55	4184910.35	Картометрический метод	0.2	-
1138	528884.45	4184881.75	Картометрический метод	0.2	-
1139	528906.20	4184911.85	Картометрический метод	0.2	-
1131	528909.20	4184994.70	Картометрический метод	0.2	-
1140	528692.50	4185088.00	Картометрический метод	0.2	-
1141	528682.90	4185118.75	Картометрический метод	0.2	-

2. Сведения о характерных точках границ объекта					
Обозначение характерных точек части границы	Координаты, м		Метод определения координат характерной точки	Средняя квадратическая погрешность положения характерной точки (M <sub>t</sub> ), м	Описание обозначения точки на местности (при наличии)
	X	Y			
1	2	3	4	5	6
1142	528662.25	4185130.05	Картометрический метод	0.2	-
1143	528649.60	4185126.05	Картометрический метод	0.2	-
1144	528626.55	4185079.20	Картометрический метод	0.2	-
1145	528608.30	4184981.55	Картометрический метод	0.2	-
1146	528623.95	4184960.90	Картометрический метод	0.2	-
1147	528641.85	4184955.55	Картометрический метод	0.2	-
1148	528659.85	4184997.50	Картометрический метод	0.2	-
1149	528673.20	4185053.45	Картометрический метод	0.2	-
1140	528692.50	4185088.00	Картометрический метод	0.2	-
1150	528300.30	4186302.95	Картометрический метод	0.2	-
1151	528287.20	4186331.40	Картометрический метод	0.2	-
1152	528229.90	4186342.30	Картометрический метод	0.2	-
1153	528190.80	4186339.65	Картометрический метод	0.2	-
1154	528190.95	4186331.15	Картометрический метод	0.2	-
1155	528261.15	4186235.70	Картометрический метод	0.2	-
1156	528283.20	4186245.50	Картометрический метод	0.2	-
1157	528281.90	4186262.45	Картометрический метод	0.2	-
1150	528300.30	4186302.95	Картометрический метод	0.2	-
1158	528730.05	4185479.50	Картометрический метод	0.2	-
1159	528715.25	4185507.95	Картометрический метод	0.2	-
1160	528680.20	4185515.10	Картометрический метод	0.2	-
1161	528661.00	4185459.25	Картометрический метод	0.2	-
1162	528669.80	4185437.90	Картометрический метод	0.2	-
1163	528684.05	4185429.65	Картометрический метод	0.2	-
1158	528730.05	4185479.50	Картометрический метод	0.2	-
1164	528710.25	4185346.45	Картометрический метод	0.2	-

2. Сведения о характерных точках границ объекта					
Обозначение характерных точек части границы	Координаты, м		Метод определения координат характерной точки	Средняя квадратическая погрешность положения характерной точки (Mt), м	Описание обозначения точки на местности (при наличии)
	X	Y			
1	2	3	4	5	6
1165	528684.80	4185354.55	Картометрический метод	0.2	-
1166	528670.20	4185321.00	Картометрический метод	0.2	-
1167	528668.40	4185271.95	Картометрический метод	0.2	-
1168	528705.40	4185242.55	Картометрический метод	0.2	-
1164	528710.25	4185346.45	Картометрический метод	0.2	-
1169	528510.35	4185135.60	Картометрический метод	0.2	-
1170	528499.90	4185214.50	Картометрический метод	0.2	-
1171	528480.75	4185211.20	Картометрический метод	0.2	-
1172	528478.55	4185140.55	Картометрический метод	0.2	-
1173	528467.60	4185080.30	Картометрический метод	0.2	-
1174	528484.05	4185075.95	Картометрический метод	0.2	-
1169	528510.35	4185135.60	Картометрический метод	0.2	-
1175	528617.90	4186450.95	Картометрический метод	0.2	-
1176	528612.00	4186486.45	Картометрический метод	0.2	-
1177	528590.95	4186506.15	Картометрический метод	0.2	-
1178	528567.95	4186508.80	Картометрический метод	0.2	-
1179	528567.30	4186475.25	Картометрический метод	0.2	-
1180	528589.65	4186445.05	Картометрический метод	0.2	-
1175	528617.90	4186450.95	Картометрический метод	0.2	-
1181	528298.05	4187011.35	Картометрический метод	0.2	-
1182	528275.10	4187088.45	Картометрический метод	0.2	-
1183	528258.85	4187063.45	Картометрический метод	0.2	-
1184	528277.80	4186987.00	Картометрический метод	0.2	-
1181	528298.05	4187011.35	Картометрический метод	0.2	-
1185	528818.55	4185514.00	Картометрический метод	0.2	-
1186	528808.70	4185540.10	Картометрический метод	0.2	-



2. Сведения о характерных точках границ объекта					
Обозначение характерных точек части границы	Координаты, м		Метод определения координат характерной точки	Средняя квадратическая погрешность положения характерной точки (Mt), м	Описание обозначения точки на местности (при наличии)
	X	Y			
1	2	3	4	5	6
1187	528787.85	4185562.15	Картометрический метод	0.2	-
1188	528763.75	4185540.25	Картометрический метод	0.2	-
1189	528780.60	4185510.35	Картометрический метод	0.2	-
1190	528808.70	4185504.15	Картометрический метод	0.2	-
1185	528818.55	4185514.00	Картометрический метод	0.2	-
1191	528544.80	4186144.45	Картометрический метод	0.2	-
1192	528525.75	4186185.85	Картометрический метод	0.2	-
1193	528498.15	4186214.10	Картометрический метод	0.2	-
1194	528492.90	4186187.80	Картометрический метод	0.2	-
1195	528511.30	4186154.95	Картометрический метод	0.2	-
1191	528544.80	4186144.45	Картометрический метод	0.2	-
1196	528348.30	4186701.05	Картометрический метод	0.2	-
1197	528329.65	4186764.90	Картометрический метод	0.2	-
1198	528317.10	4186758.80	Картометрический метод	0.2	-
1199	528316.55	4186716.35	Картометрический метод	0.2	-
1200	528334.35	4186692.30	Картометрический метод	0.2	-
1196	528348.30	4186701.05	Картометрический метод	0.2	-
1201	528309.45	4186401.05	Картометрический метод	0.2	-
1202	528297.60	4186452.95	Картометрический метод	0.2	-
1203	528281.85	4186451.60	Картометрический метод	0.2	-
1204	528275.95	4186426.65	Картометрический метод	0.2	-
1205	528285.15	4186400.35	Картометрический метод	0.2	-
1206	528297.60	4186392.50	Картометрический метод	0.2	-
1201	528309.45	4186401.05	Картометрический метод	0.2	-
1207	528338.80	4185299.15	Картометрический метод	0.2	-
1208	528307.25	4185285.00	Картометрический метод	0.2	-

2. Сведения о характерных точках границ объекта					
Обозначение характерных точек части границы	Координаты, м		Метод определения координат характерной точки	Средняя квадратическая погрешность положения характерной точки (Mt), м	Описание обозначения точки на местности (при наличии)
	X	Y			
1	2	3	4	5	6
1209	528294.10	4185256.10	Картометрический метод	0.2	-
1210	528300.70	4185240.65	Картометрический метод	0.2	-
1211	528329.95	4185260.70	Картометрический метод	0.2	-
1207	528338.80	4185299.15	Картометрический метод	0.2	-
1212	532533.45	4192469.35	Картометрический метод	0.2	-
1213	532487.60	4192495.80	Картометрический метод	0.2	-
1214	532492.85	4192499.80	Картометрический метод	0.2	-
1215	532470.62	4192525.66	Картометрический метод	0.2	-
1216	532462.43	4192516.91	Картометрический метод	0.2	-
1217	532445.56	4192498.43	Картометрический метод	0.2	-
1218	532450.65	4192493.72	Картометрический метод	0.2	-
1219	532431.99	4192470.39	Картометрический метод	0.2	-
1220	532439.05	4192463.60	Картометрический метод	0.2	-
1221	532483.05	4192421.40	Картометрический метод	0.2	-
1212	532533.45	4192469.35	Картометрический метод	0.2	-
Си-050					
1222	531579.30	4193042.25	Картометрический метод	0.2	-
1223	531565.98	4193043.71	Картометрический метод	0.2	-
1224	531568.52	4193078.23	Картометрический метод	0.2	-
1225	531564.00	4193097.85	Картометрический метод	0.2	-
1226	531443.37	4193120.40	Картометрический метод	0.2	-
1227	531277.70	4193154.40	Картометрический метод	0.2	-
1228	531255.75	4193162.08	Картометрический метод	0.2	-
1229	531265.63	4193181.83	Картометрический метод	0.2	-
1230	531274.96	4193192.80	Картометрический метод	0.2	-
1231	531276.60	4193199.38	Картометрический метод	0.2	-

2. Сведения о характерных точках границ объекта					
Обозначение характерных точек части границы	Координаты, м		Метод определения координат характерной точки	Средняя квадратическая погрешность положения характерной точки (M <sub>t</sub> ), м	Описание обозначения точки на местности (при наличии)
	X	Y			
1	2	3	4	5	6
1232	531268.37	4193207.61	Картометрический метод	0.2	-
1233	531251.38	4193208.49	Картометрический метод	0.2	-
1234	531278.80	4193244.45	Картометрический метод	0.2	-
1235	531276.15	4193247.40	Картометрический метод	0.2	-
1236	531169.40	4193150.85	Картометрический метод	0.2	-
1237	531143.24	4193135.43	Картометрический метод	0.2	-
1238	531168.20	4193125.00	Картометрический метод	0.2	-
1239	531180.78	4193119.46	Картометрический метод	0.2	-
1240	531185.81	4193114.43	Картометрический метод	0.2	-
1241	531180.77	4193105.88	Картометрический метод	0.2	-
1242	531171.20	4193102.85	Картометрический метод	0.2	-
1243	531162.16	4193107.39	Картометрический метод	0.2	-
1244	531151.40	4193099.95	Картометрический метод	0.2	-
1245	531098.05	4193108.81	Картометрический метод	0.2	-
1246	531088.45	4193094.00	Картометрический метод	0.2	-
1247	531085.70	4193084.30	Картометрический метод	0.2	-
1248	531089.65	4193075.70	Картометрический метод	0.2	-
1249	531124.60	4193053.05	Картометрический метод	0.2	-
1250	531219.96	4193003.72	Картометрический метод	0.2	-
1251	531235.90	4193006.81	Картометрический метод	0.2	-
1252	531249.49	4193007.31	Картометрический метод	0.2	-
1253	531255.53	4193014.85	Картометрический метод	0.2	-
1254	531255.03	4193028.43	Картометрический метод	0.2	-
1255	531262.08	4193036.48	Картометрический метод	0.2	-
1256	531283.22	4193035.97	Картометрический метод	0.2	-
1257	531303.85	4193035.47	Картометрический метод	0.2	-

2. Сведения о характерных точках границ объекта					
Обозначение характерных точек части границы	Координаты, м		Метод определения координат характерной точки	Средняя квадратическая погрешность положения характерной точки (M <sub>t</sub> ), м	Описание обозначения точки на местности (при наличии)
	X	Y			
1	2	3	4	5	6
1258	531352.17	4193042.52	Картометрический метод	0.2	-
1259	531361.73	4193041.52	Картометрический метод	0.2	-
1260	531371.80	4193043.03	Картометрический метод	0.2	-
1261	531389.41	4193032.97	Картометрический метод	0.2	-
1262	531415.08	4193026.93	Картометрический метод	0.2	-
1263	531481.02	4193020.90	Картометрический метод	0.2	-
1264	531552.99	4193018.88	Картометрический метод	0.2	-
1265	531574.13	4193022.91	Картометрический метод	0.2	-
1266	531577.81	4193036.43	Картометрический метод	0.2	-
1222	531579.30	4193042.25	Картометрический метод	0.2	-
Си-051					
1267	532063.21	4193551.35	Картометрический метод	0.2	-
1268	532059.41	4193555.99	Картометрический метод	0.2	-
1269	532045.91	4193553.03	Картометрический метод	0.2	-
1270	532018.90	4193545.44	Картометрический метод	0.2	-
1271	531999.69	4193535.53	Картометрический метод	0.2	-
1272	531962.15	4193509.47	Картометрический метод	0.2	-
1273	531874.39	4193453.68	Картометрический метод	0.2	-
1274	531848.45	4193437.40	Картометрический метод	0.2	-
1275	531824.32	4193428.35	Картометрический метод	0.2	-
1276	531760.85	4193389.19	Картометрический метод	0.2	-
1277	531742.74	4193378.77	Картометрический метод	0.2	-
1278	531693.90	4193357.38	Картометрический метод	0.2	-
1279	531676.37	4193349.70	Картометрический метод	0.2	-
1280	531608.33	4193316.78	Картометрический метод	0.2	-
1281	531574.87	4193299.23	Картометрический метод	0.2	-

2. Сведения о характерных точках границ объекта					
Обозначение характерных точек части границы	Координаты, м		Метод определения координат характерной точки	Средняя квадратическая погрешность положения характерной точки (Mt), м	Описание обозначения точки на местности (при наличии)
	X	Y			
1	2	3	4	5	6
1282	531571.58	4193287.16	Картометрический метод	0.2	-
1283	531579.80	4193265.22	Картометрический метод	0.2	-
1284	531608.38	4193257.06	Картометрический метод	0.2	-
1285	531645.17	4193255.85	Картометрический метод	0.2	-
1286	531683.78	4193263.69	Картометрический метод	0.2	-
1287	531732.03	4193279.98	Картометрический метод	0.2	-
1288	531785.71	4193298.07	Картометрический метод	0.2	-
1289	531802.00	4193310.74	Картометрический метод	0.2	-
1290	531797.18	4193316.77	Картометрический метод	0.2	-
1291	531766.41	4193317.98	Картометрический метод	0.2	-
1292	531771.24	4193327.02	Картометрический метод	0.2	-
1293	531806.23	4193350.55	Картометрический метод	0.2	-
1294	531829.75	4193372.26	Картометрический метод	0.2	-
1295	531871.97	4193384.32	Картометрический метод	0.2	-
1296	531890.07	4193403.02	Картометрический метод	0.2	-
1297	531916.61	4193427.75	Картометрический метод	0.2	-
1298	531947.97	4193454.28	Картометрический метод	0.2	-
1299	531977.53	4193467.55	Картометрический метод	0.2	-
1300	531998.53	4193483.05	Картометрический метод	0.2	-
1301	532005.32	4193488.06	Картометрический метод	0.2	-
1302	532019.75	4193497.10	Картометрический метод	0.2	-
1303	532038.38	4193515.77	Картометрический метод	0.2	-
1304	532056.88	4193537.84	Картометрический метод	0.2	-
1267	532063.21	4193551.35	Картометрический метод	0.2	-
Си-052					
1305	532081.20	4193215.41	Картометрический метод	0.2	-

2. Сведения о характерных точках границ объекта					
Обозначение характерных точек части границы	Координаты, м		Метод определения координат характерной точки	Средняя квадратическая погрешность положения характерной точки (Mt), м	Описание обозначения точки на местности (при наличии)
	X	Y			
1	2	3	4	5	6
1306	532032.01	4193192.27	Картометрический метод	0.2	-
1307	531963.15	4193157.55	Картометрический метод	0.2	-
1308	531916.28	4193142.51	Картометрический метод	0.2	-
1309	531857.25	4193130.93	Картометрический метод	0.2	-
1310	531826.00	4193119.36	Картометрический метод	0.2	-
1311	531799.96	4193106.63	Картометрический метод	0.2	-
1312	531786.07	4193105.48	Картометрический метод	0.2	-
1313	531784.00	4193110.06	Картометрический метод	0.2	-
1314	531758.00	4193099.70	Картометрический метод	0.2	-
1315	531742.25	4193093.25	Картометрический метод	0.2	-
1316	531706.70	4193086.55	Картометрический метод	0.2	-
1317	531661.55	4193081.60	Картометрический метод	0.2	-
1318	531643.30	4193081.85	Картометрический метод	0.2	-
1319	531644.10	4193053.95	Картометрический метод	0.2	-
1320	531643.90	4193033.75	Картометрический метод	0.2	-
1321	531645.95	4193024.15	Картометрический метод	0.2	-
1322	531652.80	4193016.05	Картометрический метод	0.2	-
1323	531663.63	4193008.66	Картометрический метод	0.2	-
1324	531695.22	4193011.74	Картометрический метод	0.2	-
1325	531783.76	4193038.35	Картометрический метод	0.2	-
1326	531841.05	4193057.45	Картометрический метод	0.2	-
1327	531856.67	4193067.29	Картометрический метод	0.2	-
1328	531869.98	4193068.44	Картометрический метод	0.2	-
1329	531892.55	4193079.44	Картометрический метод	0.2	-
1330	531921.48	4193089.27	Картометрический метод	0.2	-
1331	531928.84	4193093.76	Картометрический метод	0.2	-

2. Сведения о характерных точках границ объекта					
Обозначение характерных точек части границы	Координаты, м		Метод определения координат характерной точки	Средняя квадратическая погрешность положения характерной точки (Mt), м	Описание обозначения точки на местности (при наличии)
	X	Y			
1	2	3	4	5	6
1332	531928.08	4193093.76	Картометрический метод	0.2	-
1333	531928.08	4193095.96	Картометрический метод	0.2	-
1334	531930.28	4193095.96	Картометрический метод	0.2	-
1335	531930.28	4193094.64	Картометрический метод	0.2	-
1336	531989.77	4193130.93	Картометрический метод	0.2	-
1337	532034.90	4193154.08	Картометрический метод	0.2	-
1338	532045.25	4193161.19	Картометрический метод	0.2	-
1339	532062.68	4193173.17	Картометрический метод	0.2	-
1340	532075.99	4193199.79	Картометрический метод	0.2	-
1305	532081.20	4193215.41	Картометрический метод	0.2	-
1341	532057.85	4193189.50	Картометрический метод	0.2	-
1342	532043.50	4193189.30	Картометрический метод	0.2	-
1343	532028.30	4193176.60	Картометрический метод	0.2	-
1344	531999.65	4193168.55	Картометрический метод	0.2	-
1345	531965.35	4193150.80	Картометрический метод	0.2	-
1346	531929.10	4193135.90	Картометрический метод	0.2	-
1347	531890.10	4193113.25	Картометрический метод	0.2	-
1348	531850.95	4193098.35	Картометрический метод	0.2	-
1349	531808.05	4193081.40	Картометрический метод	0.2	-
1350	531777.45	4193075.25	Картометрический метод	0.2	-
1351	531734.50	4193060.30	Картометрический метод	0.2	-
1352	531730.85	4193045.80	Картометрический метод	0.2	-
1353	531785.30	4193059.95	Картометрический метод	0.2	-
1354	531822.50	4193074.85	Картометрический метод	0.2	-
1355	531869.20	4193094.70	Картометрический метод	0.2	-
1356	531911.15	4193116.40	Картометрический метод	0.2	-

2. Сведения о характерных точках границ объекта					
Обозначение характерных точек части границы	Координаты, м		Метод определения координат характерной точки	Средняя квадратическая погрешность положения характерной точки (Mt), м	Описание обозначения точки на местности (при наличии)
	X	Y			
1	2	3	4	5	6
1357	531932.10	4193128.20	Картометрический метод	0.2	-
1358	531970.15	4193149.90	Картометрический метод	0.2	-
1359	531995.95	4193157.90	Картометрический метод	0.2	-
1360	532021.70	4193169.80	Картометрический метод	0.2	-
1361	532047.45	4193180.70	Картометрический метод	0.2	-
1341	532057.85	4193189.50	Картометрический метод	0.2	-
1362	531589.53	4193573.44	Картометрический метод	0.2	-
1363	531587.08	4193616.20	Картометрический метод	0.2	-
1364	531534.85	4193551.10	Картометрический метод	0.2	-
1365	531495.90	4193460.80	Картометрический метод	0.2	-
1366	531367.05	4193329.60	Картометрический метод	0.2	-
1367	531366.10	4193328.74	Картометрический метод	0.2	-
1368	531401.24	4193339.26	Картометрический метод	0.2	-
1369	531433.61	4193351.88	Картометрический метод	0.2	-
1370	531471.46	4193382.05	Картометрический метод	0.2	-
1371	531507.67	4193428.13	Картометрический метод	0.2	-
1372	531537.30	4193468.73	Картометрический метод	0.2	-
1373	531545.53	4193503.84	Картометрический метод	0.2	-
1374	531551.01	4193520.85	Картометрический метод	0.2	-
1375	531561.44	4193537.30	Картометрический метод	0.2	-
1376	531579.54	4193558.14	Картометрический метод	0.2	-
1377	531582.85	4193563.07	Картометрический метод	0.2	-
1378	531582.85	4193563.07	Картометрический метод	0.2	-
1379	531589.12	4193567.08	Картометрический метод	0.2	-
1362	531589.53	4193573.44	Картометрический метод	0.2	-
Си-054					



2. Сведения о характерных точках границ объекта					
Обозначение характерных точек части границы	Координаты, м		Метод определения координат характерной точки	Средняя квадратическая погрешность положения характерной точки (M <sub>t</sub> ), м	Описание обозначения точки на местности (при наличии)
	X	Y			
1	2	3	4	5	6
1380	531401.67	4193283.32	Картометрический метод	0.2	-
1381	531393.45	4193290.45	Картометрический метод	0.2	-
1382	531316.68	4193284.05	Картометрический метод	0.2	-
1383	531311.76	4193279.60	Картометрический метод	0.2	-
1384	531313.91	4193264.11	Картометрический метод	0.2	-
1385	531328.17	4193260.27	Картометрический метод	0.2	-
1386	531375.89	4193269.06	Картометрический метод	0.2	-
1380	531401.67	4193283.32	Картометрический метод	0.2	-
Си-055					
1387	534218.40	4189606.90	Картометрический метод	0.2	-
1388	534185.80	4189617.80	Картометрический метод	0.2	-
1389	534185.45	4189636.10	Картометрический метод	0.2	-
1390	534184.10	4189701.65	Картометрический метод	0.2	-
1391	534175.90	4189731.10	Картометрический метод	0.2	-
1392	534033.74	4189693.07	Картометрический метод	0.2	-
1393	534069.35	4189684.71	Картометрический метод	0.2	-
1394	534104.83	4189676.42	Картометрический метод	0.2	-
1395	534118.73	4189636.57	Картометрический метод	0.2	-
1396	534123.82	4189622.00	Картометрический метод	0.2	-
1397	534141.38	4189571.72	Картометрический метод	0.2	-
1398	534190.75	4189565.30	Картометрический метод	0.2	-
1387	534218.40	4189606.90	Картометрический метод	0.2	-
Си-056					
1399	539926.50	4191081.60	Картометрический метод	0.2	-
1400	539821.55	4191252.85	Картометрический метод	0.2	-
1401	539790.00	4191312.60	Картометрический метод	0.2	-

2. Сведения о характерных точках границ объекта					
Обозначение характерных точек части границы	Координаты, м		Метод определения координат характерной точки	Средняя квадратическая погрешность положения характерной точки (M <sub>t</sub> ), м	Описание обозначения точки на местности (при наличии)
	X	Y			
1	2	3	4	5	6
1402	539761.05	4191295.90	Картометрический метод	0.2	-
1403	539755.25	4191285.25	Картометрический метод	0.2	-
1404	539744.25	4191288.65	Картометрический метод	0.2	-
1405	539738.75	4191298.65	Картометрический метод	0.2	-
1406	539736.70	4191319.95	Картометрический метод	0.2	-
1407	539760.60	4191368.40	Картометрический метод	0.2	-
1408	539740.90	4191405.65	Картометрический метод	0.2	-
1409	539710.80	4191464.05	Картометрический метод	0.2	-
1410	539700.50	4191454.75	Картометрический метод	0.2	-
1411	539685.65	4191445.50	Картометрический метод	0.2	-
1412	539635.40	4191451.80	Картометрический метод	0.2	-
1413	539598.70	4191511.65	Картометрический метод	0.2	-
1414	539567.30	4191546.35	Картометрический метод	0.2	-
1415	539541.50	4191539.00	Картометрический метод	0.2	-
1416	539494.05	4191576.75	Картометрический метод	0.2	-
1417	539494.75	4191590.40	Картометрический метод	0.2	-
1418	539471.30	4191631.55	Картометрический метод	0.2	-
1419	539442.05	4191653.10	Картометрический метод	0.2	-
1420	539432.15	4191667.50	Картометрический метод	0.2	-
1421	539421.75	4191678.75	Картометрический метод	0.2	-
1422	539363.45	4191679.55	Картометрический метод	0.2	-
1423	539357.35	4191682.85	Картометрический метод	0.2	-
1424	539365.00	4191691.10	Картометрический метод	0.2	-
1425	539381.45	4191697.15	Картометрический метод	0.2	-
1426	539415.50	4191706.75	Картометрический метод	0.2	-
1427	539437.15	4191719.80	Картометрический метод	0.2	-

2. Сведения о характерных точках границ объекта					
Обозначение характерных точек части границы	Координаты, м		Метод определения координат характерной точки	Средняя квадратическая погрешность положения характерной точки (M <sub>t</sub> ), м	Описание обозначения точки на местности (при наличии)
	X	Y			
1	2	3	4	5	6
1428	539448.70	4191739.60	Картометрический метод	0.2	-
1429	539460.65	4191735.40	Картометрический метод	0.2	-
1430	539472.00	4191728.50	Картометрический метод	0.2	-
1431	539484.05	4191727.05	Картометрический метод	0.2	-
1432	539486.85	4191735.45	Картометрический метод	0.2	-
1433	539465.85	4191766.15	Картометрический метод	0.2	-
1434	539470.80	4191770.30	Картометрический метод	0.2	-
1435	539479.05	4191768.35	Картометрический метод	0.2	-
1436	539500.70	4191750.50	Картометрический метод	0.2	-
1437	539557.30	4191698.80	Картометрический метод	0.2	-
1438	539565.90	4191695.05	Картометрический метод	0.2	-
1439	539582.40	4191686.10	Картометрический метод	0.2	-
1440	539594.20	4191687.70	Картометрический метод	0.2	-
1441	539508.80	4191856.00	Картометрический метод	0.2	-
1442	539432.40	4191992.25	Картометрический метод	0.2	-
1443	539350.10	4191924.75	Картометрический метод	0.2	-
1444	539357.00	4191914.65	Картометрический метод	0.2	-
1445	539373.85	4191887.70	Картометрический метод	0.2	-
1446	539384.80	4191871.25	Картометрический метод	0.2	-
1447	539397.05	4191861.95	Картометрический метод	0.2	-
1448	539402.05	4191851.20	Картометрический метод	0.2	-
1449	539410.45	4191841.55	Картометрический метод	0.2	-
1450	539420.10	4191829.35	Картометрический метод	0.2	-
1451	539434.80	4191816.55	Картометрический метод	0.2	-
1452	539438.05	4191804.70	Картометрический метод	0.2	-
1453	539432.85	4191796.90	Картометрический метод	0.2	-

2. Сведения о характерных точках границ объекта					
Обозначение характерных точек части границы	Координаты, м		Метод определения координат характерной точки	Средняя квадратическая погрешность положения характерной точки (Mt), м	Описание обозначения точки на местности (при наличии)
	X	Y			
1	2	3	4	5	6
1454	539424.85	4191795.05	Картометрический метод	0.2	-
1455	539409.25	4191796.55	Картометрический метод	0.2	-
1456	539370.85	4191810.05	Картометрический метод	0.2	-
1457	539365.35	4191814.95	Картометрический метод	0.2	-
1458	539337.95	4191840.70	Картометрический метод	0.2	-
1459	539319.55	4191862.70	Картометрический метод	0.2	-
1460	539311.80	4191882.90	Картометрический метод	0.2	-
1461	539305.20	4191887.90	Картометрический метод	0.2	-
1462	539298.05	4191882.05	Картометрический метод	0.2	-
1463	539303.30	4191875.10	Картометрический метод	0.2	-
1464	539313.05	4191859.70	Картометрический метод	0.2	-
1465	539311.45	4191847.55	Картометрический метод	0.2	-
1466	539301.15	4191844.45	Картометрический метод	0.2	-
1467	539293.90	4191846.80	Картометрический метод	0.2	-
1468	539285.45	4191849.05	Картометрический метод	0.2	-
1469	539276.50	4191848.60	Картометрический метод	0.2	-
1470	539268.80	4191840.55	Картометрический метод	0.2	-
1471	539258.65	4191835.30	Картометрический метод	0.2	-
1472	539250.10	4191842.75	Картометрический метод	0.2	-
1473	538691.30	4191384.35	Картометрический метод	0.2	-
1474	538692.35	4191365.80	Картометрический метод	0.2	-
1475	538662.10	4191315.30	Картометрический метод	0.2	-
1476	538617.40	4191256.55	Картометрический метод	0.2	-
1477	538591.60	4191235.25	Картометрический метод	0.2	-
1478	538555.00	4191197.75	Картометрический метод	0.2	-
1479	538505.65	4191147.35	Картометрический метод	0.2	-

2. Сведения о характерных точках границ объекта					
Обозначение характерных точек части границы	Координаты, м		Метод определения координат характерной точки	Средняя квадратическая погрешность положения характерной точки (M <sub>t</sub> ), м	Описание обозначения точки на местности (при наличии)
	X	Y			
1	2	3	4	5	6
1480	538381.15	4191019.35	Картометрический метод	0.2	-
1481	538370.90	4191010.30	Картометрический метод	0.2	-
1482	538291.00	4190941.05	Картометрический метод	0.2	-
1483	538249.45	4190907.20	Картометрический метод	0.2	-
1484	538197.55	4190863.60	Картометрический метод	0.2	-
1485	538143.90	4190829.60	Картометрический метод	0.2	-
1486	538115.35	4190818.95	Картометрический метод	0.2	-
1487	538076.50	4190797.30	Картометрический метод	0.2	-
1488	538046.25	4190761.90	Картометрический метод	0.2	-
1489	538022.50	4190745.75	Картометрический метод	0.2	-
1490	537998.45	4190715.90	Картометрический метод	0.2	-
1491	537979.80	4190704.05	Картометрический метод	0.2	-
1492	538009.05	4190681.35	Картометрический метод	0.2	-
1493	538017.85	4190666.15	Картометрический метод	0.2	-
1494	538032.95	4190648.45	Картометрический метод	0.2	-
1495	538043.85	4190641.85	Картометрический метод	0.2	-
1496	538066.80	4190633.60	Картометрический метод	0.2	-
1497	538157.20	4190553.25	Картометрический метод	0.2	-
1498	538166.80	4190537.10	Картометрический метод	0.2	-
1499	538170.25	4190509.95	Картометрический метод	0.2	-
1500	538185.40	4190497.25	Картометрический метод	0.2	-
1501	538186.05	4190491.75	Картометрический метод	0.2	-
1502	538151.70	4190503.80	Картометрический метод	0.2	-
1503	538128.30	4190514.10	Картометрический метод	0.2	-
1504	538094.65	4190534.70	Картометрический метод	0.2	-
1505	538092.90	4190541.90	Картометрический метод	0.2	-

2. Сведения о характерных точках границ объекта					
Обозначение характерных точек части границы	Координаты, м		Метод определения координат характерной точки	Средняя квадратическая погрешность положения характерной точки (Mt), м	Описание обозначения точки на местности (при наличии)
	X	Y			
1	2	3	4	5	6
1506	538065.05	4190580.05	Картометрический метод	0.2	-
1507	538045.50	4190602.00	Картометрический метод	0.2	-
1508	538026.25	4190613.35	Картометрический метод	0.2	-
1509	538003.00	4190632.10	Картометрический метод	0.2	-
1510	537996.85	4190641.65	Картометрический метод	0.2	-
1511	537983.25	4190673.80	Картометрический метод	0.2	-
1512	537959.50	4190688.45	Картометрический метод	0.2	-
1513	537934.80	4190687.05	Картометрический метод	0.2	-
1514	537906.30	4190687.05	Картометрический метод	0.2	-
1515	537888.75	4190683.95	Картометрический метод	0.2	-
1516	537868.45	4190676.40	Картометрический метод	0.2	-
1517	537821.55	4190648.00	Картометрический метод	0.2	-
1518	537821.50	4190647.95	Картометрический метод	0.2	-
1519	537780.35	4190627.45	Картометрический метод	0.2	-
1520	537763.60	4190619.15	Картометрический метод	0.2	-
1521	537746.75	4190615.70	Картометрический метод	0.2	-
1522	537744.15	4190617.35	Картометрический метод	0.2	-
1523	537723.85	4190601.50	Картометрический метод	0.2	-
1524	537463.95	4190570.55	Картометрический метод	0.2	-
1525	537320.15	4190487.45	Картометрический метод	0.2	-
1526	536987.25	4190336.45	Картометрический метод	0.2	-
1527	536747.00	4190283.20	Картометрический метод	0.2	-
1528	536702.90	4190263.20	Картометрический метод	0.2	-
1529	536680.25	4190281.85	Картометрический метод	0.2	-
1530	536669.45	4190283.65	Картометрический метод	0.2	-
1531	536649.50	4190133.10	Картометрический метод	0.2	-

2. Сведения о характерных точках границ объекта					
Обозначение характерных точек части границы	Координаты, м		Метод определения координат характерной точки	Средняя квадратическая погрешность положения характерной точки (Mt), м	Описание обозначения точки на местности (при наличии)
	X	Y			
1	2	3	4	5	6
1532	536652.10	4190107.35	Картометрический метод	0.2	-
1533	536666.90	4190073.20	Картометрический метод	0.2	-
1534	536668.60	4190058.35	Картометрический метод	0.2	-
1535	536657.45	4190011.15	Картометрический метод	0.2	-
1536	536657.00	4189986.65	Картометрический метод	0.2	-
1537	536658.30	4189960.00	Картометрический метод	0.2	-
1538	536667.35	4189929.95	Картометрический метод	0.2	-
1539	536691.65	4189890.65	Картометрический метод	0.2	-
1540	536718.70	4189862.10	Картометрический метод	0.2	-
1541	536760.60	4189832.90	Картометрический метод	0.2	-
1542	536767.25	4189818.30	Картометрический метод	0.2	-
1543	536688.20	4189749.35	Картометрический метод	0.2	-
1544	536662.60	4189754.95	Картометрический метод	0.2	-
1545	536633.40	4189777.65	Картометрический метод	0.2	-
1546	536618.35	4189775.55	Картометрический метод	0.2	-
1547	536608.45	4189764.55	Картометрический метод	0.2	-
1548	536603.75	4189743.75	Картометрический метод	0.2	-
1549	536580.10	4189723.55	Картометрический метод	0.2	-
1550	536571.95	4189707.65	Картометрический метод	0.2	-
1551	536538.20	4189703.35	Картометрический метод	0.2	-
1552	536527.45	4189685.10	Картометрический метод	0.2	-
1553	536510.95	4189685.55	Картометрический метод	0.2	-
1554	536507.05	4189719.70	Картометрический метод	0.2	-
1555	536514.60	4189728.30	Картометрический метод	0.2	-
1556	536522.95	4189747.40	Картометрический метод	0.2	-
1557	536523.80	4189765.20	Картометрический метод	0.2	-

2. Сведения о характерных точках границ объекта					
Обозначение характерных точек части границы	Координаты, м		Метод определения координат характерной точки	Средняя квадратическая погрешность положения характерной точки (Mt), м	Описание обозначения точки на местности (при наличии)
	X	Y			
1	2	3	4	5	6
1558	536521.90	4189769.75	Картометрический метод	0.2	-
1559	536507.30	4189765.65	Картометрический метод	0.2	-
1560	536495.05	4189766.75	Картометрический метод	0.2	-
1561	536483.20	4189777.25	Картометрический метод	0.2	-
1562	536481.30	4189786.30	Картометрический метод	0.2	-
1563	536503.40	4189788.85	Картометрический метод	0.2	-
1564	536509.85	4189793.35	Картометрический метод	0.2	-
1565	536486.00	4189834.80	Картометрический метод	0.2	-
1566	536478.70	4189856.50	Картометрический метод	0.2	-
1567	536481.50	4189866.15	Картометрический метод	0.2	-
1568	536489.00	4189871.80	Картометрический метод	0.2	-
1569	536504.15	4189872.65	Картометрический метод	0.2	-
1570	536516.50	4189866.20	Картометрический метод	0.2	-
1571	536529.60	4189866.85	Картометрический метод	0.2	-
1572	536545.95	4189890.40	Картометрический метод	0.2	-
1573	536550.50	4189906.15	Картометрический метод	0.2	-
1574	536544.45	4189922.25	Картометрический метод	0.2	-
1575	536514.15	4189942.20	Картометрический метод	0.2	-
1576	536491.15	4189950.15	Картометрический метод	0.2	-
1577	536487.10	4189956.40	Картометрический метод	0.2	-
1578	536490.95	4189965.40	Картометрический метод	0.2	-
1579	536503.40	4189969.65	Картометрический метод	0.2	-
1580	536510.10	4189968.85	Картометрический метод	0.2	-
1581	536536.70	4189954.45	Картометрический метод	0.2	-
1582	536544.05	4189954.65	Картометрический метод	0.2	-
1583	536558.65	4189960.25	Картометрический метод	0.2	-



2. Сведения о характерных точках границ объекта					
Обозначение характерных точек части границы	Координаты, м		Метод определения координат характерной точки	Средняя квадратическая погрешность положения характерной точки (Mt), м	Описание обозначения точки на местности (при наличии)
	X	Y			
1	2	3	4	5	6
1584	536571.50	4189972.70	Картометрический метод	0.2	-
1585	536572.15	4189993.30	Картометрический метод	0.2	-
1586	536568.70	4190009.65	Картометрический метод	0.2	-
1587	536558.40	4190022.70	Картометрический метод	0.2	-
1588	536545.10	4190080.50	Картометрический метод	0.2	-
1589	536539.05	4190093.40	Картометрический метод	0.2	-
1590	536533.25	4190097.25	Картометрический метод	0.2	-
1591	536530.50	4190095.95	Картометрический метод	0.2	-
1592	536529.85	4190076.85	Картометрический метод	0.2	-
1593	536527.25	4190074.90	Картометрический метод	0.2	-
1594	536517.15	4190077.30	Картометрический метод	0.2	-
1595	536508.15	4190086.75	Картометрический метод	0.2	-
1596	536490.55	4190121.95	Картометрический метод	0.2	-
1597	536489.25	4190129.90	Картометрический метод	0.2	-
1598	536495.55	4190154.40	Картометрический метод	0.2	-
1599	536556.90	4190168.75	Картометрический метод	0.2	-
1600	536525.70	4190208.10	Картометрический метод	0.2	-
1601	535973.40	4190102.45	Картометрический метод	0.2	-
1602	535769.10	4190064.70	Картометрический метод	0.2	-
1603	535572.40	4190057.20	Картометрический метод	0.2	-
1604	535375.65	4190011.90	Картометрический метод	0.2	-
1605	535020.05	4189943.95	Картометрический метод	0.2	-
1606	534951.95	4189906.20	Картометрический метод	0.2	-
1607	534951.95	4189876.00	Картометрический метод	0.2	-
1608	534995.15	4189846.85	Картометрический метод	0.2	-
1609	535024.35	4189815.90	Картометрический метод	0.2	-

2. Сведения о характерных точках границ объекта					
Обозначение характерных точек части границы	Координаты, м		Метод определения координат характерной точки	Средняя квадратическая погрешность положения характерной точки (Mt), м	Описание обозначения точки на местности (при наличии)
	X	Y			
1	2	3	4	5	6
1610	535045.85	4189766.50	Картометрический метод	0.2	-
1611	535054.00	4189737.50	Картометрический метод	0.2	-
1612	535060.20	4189724.85	Картометрический метод	0.2	-
1613	535068.40	4189718.60	Картометрический метод	0.2	-
1614	535084.90	4189720.75	Картометрический метод	0.2	-
1615	535215.75	4189800.45	Картометрический метод	0.2	-
1616	535233.55	4189802.80	Картометрический метод	0.2	-
1617	535263.00	4189791.85	Картометрический метод	0.2	-
1618	535315.40	4189793.15	Картометрический метод	0.2	-
1619	535334.30	4189789.50	Картометрический метод	0.2	-
1620	535345.65	4189783.70	Картометрический метод	0.2	-
1621	535365.20	4189759.90	Картометрический метод	0.2	-
1622	535389.30	4189699.10	Картометрический метод	0.2	-
1623	535403.25	4189687.05	Картометрический метод	0.2	-
1624	535452.50	4189666.40	Картометрический метод	0.2	-
1625	535485.05	4189624.55	Картометрический метод	0.2	-
1626	535542.20	4189588.90	Картометрический метод	0.2	-
1627	535560.25	4189570.25	Картометрический метод	0.2	-
1628	535574.00	4189545.55	Картометрический метод	0.2	-
1629	535580.20	4189524.05	Картометрический метод	0.2	-
1630	535577.85	4189490.15	Картометрический метод	0.2	-
1631	535536.65	4189433.40	Картометрический метод	0.2	-
1632	535523.50	4189382.70	Картометрический метод	0.2	-
1633	535525.25	4189364.70	Картометрический метод	0.2	-
1634	535533.60	4189350.30	Картометрический метод	0.2	-
1635	535539.20	4189344.30	Картометрический метод	0.2	-

2. Сведения о характерных точках границ объекта					
Обозначение характерных точек части границы	Координаты, м		Метод определения координат характерной точки	Средняя квадратическая погрешность положения характерной точки (Mt), м	Описание обозначения точки на местности (при наличии)
	X	Y			
1	2	3	4	5	6
1636	535559.40	4189337.20	Картометрический метод	0.2	-
1637	535565.85	4189323.90	Картометрический метод	0.2	-
1638	535563.90	4189258.15	Картометрический метод	0.2	-
1639	535545.65	4189214.35	Картометрический метод	0.2	-
1640	535541.55	4189191.60	Картометрический метод	0.2	-
1641	535542.00	4189170.55	Картометрический метод	0.2	-
1642	535543.70	4189154.45	Картометрический метод	0.2	-
1643	535553.80	4189130.60	Картометрический метод	0.2	-
1644	535580.00	4189091.50	Картометрический метод	0.2	-
1645	535592.25	4189062.70	Картометрический метод	0.2	-
1646	535592.90	4189052.65	Картометрический метод	0.2	-
1647	535591.40	4189043.65	Картометрический метод	0.2	-
1648	535549.75	4188969.35	Картометрический метод	0.2	-
1649	535523.10	4188951.70	Картометрический метод	0.2	-
1650	535523.50	4188943.55	Картометрический метод	0.2	-
1651	535532.30	4188926.35	Картометрический метод	0.2	-
1652	535530.15	4188922.75	Картометрический метод	0.2	-
1653	535514.95	4188923.40	Картометрический метод	0.2	-
1654	535496.85	4188918.40	Картометрический метод	0.2	-
1655	535491.10	4188894.80	Картометрический метод	0.2	-
1656	535484.00	4188881.25	Картометрический метод	0.2	-
1657	535470.25	4188868.40	Картометрический метод	0.2	-
1658	535446.40	4188871.80	Картометрический метод	0.2	-
1659	535433.25	4188867.75	Картометрический метод	0.2	-
1660	535436.30	4188851.20	Картометрический метод	0.2	-
1661	535462.70	4188840.05	Картометрический метод	0.2	-

2. Сведения о характерных точках границ объекта					
Обозначение характерных точек части границы	Координаты, м		Метод определения координат характерной точки	Средняя квадратическая погрешность положения характерной точки (Mt), м	Описание обозначения точки на местности (при наличии)
	X	Y			
1	2	3	4	5	6
1662	535466.35	4188832.10	Картометрический метод	0.2	-
1663	535416.55	4188831.65	Картометрический метод	0.2	-
1664	535393.30	4188849.05	Картометрический метод	0.2	-
1665	535356.55	4188884.50	Картометрический метод	0.2	-
1666	535340.25	4188877.20	Картометрический метод	0.2	-
1667	535331.85	4188877.60	Картометрический метод	0.2	-
1668	535324.55	4188879.55	Картометрический метод	0.2	-
1669	535317.05	4188887.50	Картометрический метод	0.2	-
1670	535290.60	4188888.35	Картометрический метод	0.2	-
1671	535277.55	4188897.80	Картометрический метод	0.2	-
1672	535306.30	4188970.15	Картометрический метод	0.2	-
1673	535334.05	4188960.95	Картометрический метод	0.2	-
1674	535346.50	4188963.70	Картометрический метод	0.2	-
1675	535362.40	4188990.60	Картометрический метод	0.2	-
1676	535370.75	4189017.00	Картометрический метод	0.2	-
1677	535369.05	4189031.85	Картометрический метод	0.2	-
1678	535349.30	4189055.65	Картометрический метод	0.2	-
1679	535358.95	4189075.20	Картометрический метод	0.2	-
1680	535374.00	4189083.35	Картометрический метод	0.2	-
1681	535384.10	4189082.10	Картометрический метод	0.2	-
1682	535393.95	4189076.50	Картометрический метод	0.2	-
1683	535408.35	4189080.80	Картометрический метод	0.2	-
1684	535431.75	4189111.50	Картометрический метод	0.2	-
1685	535448.75	4189146.70	Картометрический метод	0.2	-
1686	535463.35	4189151.85	Картометрический метод	0.2	-
1687	535476.70	4189150.15	Картометрический метод	0.2	-

2. Сведения о характерных точках границ объекта					
Обозначение характерных точек части границы	Координаты, м		Метод определения координат характерной точки	Средняя квадратическая погрешность положения характерной точки (Mt), м	Описание обозначения точки на местности (при наличии)
	X	Y			
1	2	3	4	5	6
1688	535480.55	4189154.45	Картометрический метод	0.2	-
1689	535473.05	4189163.05	Картометрический метод	0.2	-
1690	535451.55	4189177.00	Картометрический метод	0.2	-
1691	535425.75	4189180.85	Картометрический метод	0.2	-
1692	535402.10	4189208.55	Картометрический метод	0.2	-
1693	535341.55	4189236.70	Картометрический метод	0.2	-
1694	535306.95	4189256.25	Картометрический метод	0.2	-
1695	535285.05	4189275.55	Картометрический метод	0.2	-
1696	535247.20	4189293.20	Картометрический метод	0.2	-
1697	535240.55	4189300.45	Картометрический метод	0.2	-
1698	535235.85	4189333.35	Картометрический метод	0.2	-
1699	535227.00	4189355.70	Картометрический метод	0.2	-
1700	535219.10	4189372.00	Картометрический метод	0.2	-
1701	535193.10	4189398.40	Картометрический метод	0.2	-
1702	535190.75	4189410.85	Картометрический метод	0.2	-
1703	535171.60	4189454.05	Картометрический метод	0.2	-
1704	535172.90	4189468.00	Картометрический метод	0.2	-
1705	535187.05	4189478.30	Картометрический метод	0.2	-
1706	535189.25	4189485.60	Картометрический метод	0.2	-
1707	535167.30	4189555.00	Картометрический метод	0.2	-
1708	535164.95	4189583.95	Картометрический метод	0.2	-
1709	535172.90	4189594.30	Картометрический метод	0.2	-
1710	535177.60	4189594.90	Картометрический метод	0.2	-
1711	535182.75	4189591.45	Картометрический метод	0.2	-
1712	535180.00	4189582.05	Картометрический метод	0.2	-
1713	535182.55	4189561.85	Картометрический метод	0.2	-

2. Сведения о характерных точках границ объекта					
Обозначение характерных точек части границы	Координаты, м		Метод определения координат характерной точки	Средняя квадратическая погрешность положения характерной точки (Mt), м	Описание обозначения точки на местности (при наличии)
	X	Y			
1	2	3	4	5	6
1714	535236.05	4189492.90	Картометрический метод	0.2	-
1715	535257.95	4189457.90	Картометрический метод	0.2	-
1716	535259.05	4189449.95	Картометрический метод	0.2	-
1717	535250.85	4189426.10	Картометрический метод	0.2	-
1718	535252.15	4189420.55	Картометрический метод	0.2	-
1719	535270.40	4189398.85	Картометрический метод	0.2	-
1720	535296.65	4189344.30	Картометрический метод	0.2	-
1721	535311.45	4189321.75	Картометрический метод	0.2	-
1722	535360.00	4189279.25	Картометрический метод	0.2	-
1723	535395.05	4189254.95	Картометрический метод	0.2	-
1724	535424.25	4189243.80	Картометрический метод	0.2	-
1725	535445.95	4189245.30	Картометрический метод	0.2	-
1726	535448.95	4189256.45	Картометрический метод	0.2	-
1727	535433.70	4189325.40	Картометрический метод	0.2	-
1728	535435.00	4189336.35	Картометрический метод	0.2	-
1729	535448.55	4189347.75	Картометрический метод	0.2	-
1730	535488.70	4189397.75	Картометрический метод	0.2	-
1731	535495.60	4189417.95	Картометрический метод	0.2	-
1732	535496.85	4189437.05	Картометрический метод	0.2	-
1733	535491.50	4189450.15	Картометрический метод	0.2	-
1734	535462.50	4189471.65	Картометрический метод	0.2	-
1735	535446.15	4189479.20	Картометрический метод	0.2	-
1736	535426.85	4189497.45	Картометрический метод	0.2	-
1737	535416.10	4189513.75	Картометрический метод	0.2	-
1738	535395.20	4189568.30	Картометрический метод	0.2	-
1739	535385.80	4189579.00	Картометрический метод	0.2	-

2. Сведения о характерных точках границ объекта					
Обозначение характерных точек части границы	Координаты, м		Метод определения координат характерной точки	Средняя квадратическая погрешность положения характерной точки (Mt), м	Описание обозначения точки на местности (при наличии)
	X	Y			
1	2	3	4	5	6
1740	535345.65	4189563.95	Картометрический метод	0.2	-
1741	535308.65	4189562.05	Картометрический метод	0.2	-
1742	535282.45	4189582.25	Картометрический метод	0.2	-
1743	535290.20	4189602.00	Картометрический метод	0.2	-
1744	535287.85	4189616.60	Картометрический метод	0.2	-
1745	535280.30	4189613.35	Картометрический метод	0.2	-
1746	535271.95	4189601.35	Картометрический метод	0.2	-
1747	535264.85	4189597.05	Картометрический метод	0.2	-
1748	535222.95	4189627.30	Картометрический метод	0.2	-
1749	535203.85	4189624.95	Картометрический метод	0.2	-
1750	535190.85	4189633.15	Картометрический метод	0.2	-
1751	535163.10	4189635.50	Картометрический метод	0.2	-
1752	535158.75	4189632.50	Картометрический метод	0.2	-
1753	535157.65	4189623.90	Картометрический метод	0.2	-
1754	535167.75	4189610.15	Картометрический метод	0.2	-
1755	535165.15	4189603.25	Картометрический метод	0.2	-
1756	535153.15	4189597.70	Картометрический метод	0.2	-
1757	535139.40	4189596.60	Картометрический метод	0.2	-
1758	535118.35	4189581.15	Картометрический метод	0.2	-
1759	535099.00	4189579.00	Картометрический метод	0.2	-
1760	535034.55	4189583.50	Картометрический метод	0.2	-
1761	535029.00	4189579.65	Картометрический метод	0.2	-
1762	534980.00	4189501.90	Картометрический метод	0.2	-
1763	534969.05	4189490.30	Картометрический метод	0.2	-
1764	534964.80	4189493.95	Картометрический метод	0.2	-
1765	534947.60	4189470.25	Картометрический метод	0.2	-

2. Сведения о характерных точках границ объекта					
Обозначение характерных точек части границы	Координаты, м		Метод определения координат характерной точки	Средняя квадратическая погрешность положения характерной точки (Mt), м	Описание обозначения точки на местности (при наличии)
	X	Y			
1	2	3	4	5	6
1766	534948.45	4189466.00	Картометрический метод	0.2	-
1767	534945.20	4189445.20	Картометрический метод	0.2	-
1768	534937.25	4189429.30	Картометрический метод	0.2	-
1769	534926.30	4189426.95	Картометрический метод	0.2	-
1770	534921.60	4189429.10	Картометрический метод	0.2	-
1771	534920.85	4189430.70	Картометрический метод	0.2	-
1772	534888.30	4189372.55	Картометрический метод	0.2	-
1773	534885.25	4189366.05	Картометрический метод	0.2	-
1774	534891.05	4189364.05	Картометрический метод	0.2	-
1775	534900.30	4189356.75	Картометрический метод	0.2	-
1776	534900.95	4189352.40	Картометрический метод	0.2	-
1777	534882.30	4189309.45	Картометрический метод	0.2	-
1778	534851.55	4189274.45	Картометрический метод	0.2	-
1779	534845.75	4189272.55	Картометрический метод	0.2	-
1780	534837.60	4189275.75	Картометрический метод	0.2	-
1781	534831.55	4189283.60	Картометрический метод	0.2	-
1782	534813.45	4189277.45	Картометрический метод	0.2	-
1783	534806.80	4189276.15	Картометрический метод	0.2	-
1784	534797.00	4189261.35	Картометрический метод	0.2	-
1785	534793.15	4189260.50	Картометрический метод	0.2	-
1786	534761.20	4189271.65	Картометрический метод	0.2	-
1787	534748.30	4189272.95	Картометрический метод	0.2	-
1788	534744.65	4189265.45	Картометрический метод	0.2	-
1789	534752.55	4189235.80	Картометрический метод	0.2	-
1790	534748.45	4189231.70	Картометрический метод	0.2	-
1791	534725.50	4189235.80	Картометрический метод	0.2	-



2. Сведения о характерных точках границ объекта					
Обозначение характерных точек части границы	Координаты, м		Метод определения координат характерной точки	Средняя квадратическая погрешность положения характерной точки (M <sub>t</sub> ), м	Описание обозначения точки на местности (при наличии)
	X	Y			
1	2	3	4	5	6
1792	534722.70	4189233.65	Картометрический метод	0.2	-
1793	534720.55	4189214.10	Картометрический метод	0.2	-
1794	534713.45	4189210.25	Картометрический метод	0.2	-
1795	534636.55	4189228.50	Картометрический метод	0.2	-
1796	534595.30	4189229.35	Картометрический метод	0.2	-
1797	534581.35	4189237.30	Картометрический метод	0.2	-
1798	534570.40	4189249.55	Картометрический метод	0.2	-
1799	534552.80	4189264.45	Картометрический метод	0.2	-
1800	534529.80	4189284.00	Картометрический метод	0.2	-
1801	534516.90	4189295.00	Картометрический метод	0.2	-
1802	534513.05	4189296.90	Картометрический метод	0.2	-
1803	534511.10	4189295.30	Картометрический метод	0.2	-
1804	534483.40	4189304.30	Картометрический метод	0.2	-
1805	534476.55	4189298.95	Картометрический метод	0.2	-
1806	534472.10	4189289.85	Картометрический метод	0.2	-
1807	534452.95	4189296.30	Картометрический метод	0.2	-
1808	534448.16	4189294.21	Картометрический метод	0.2	-
1809	534470.93	4189277.83	Картометрический метод	0.2	-
1810	534485.75	4189238.00	Картометрический метод	0.2	-
1811	534477.69	4189215.55	Картометрический метод	0.2	-
1812	534502.70	4189205.60	Картометрический метод	0.2	-
1813	534926.55	4189041.30	Картометрический метод	0.2	-
1814	534927.10	4189041.00	Картометрический метод	0.2	-
1815	534927.25	4189040.90	Картометрический метод	0.2	-
1816	535096.70	4188931.30	Картометрический метод	0.2	-
1817	535344.60	4188836.10	Картометрический метод	0.2	-

2. Сведения о характерных точках границ объекта					
Обозначение характерных точек части границы	Координаты, м		Метод определения координат характерной точки	Средняя квадратическая погрешность положения характерной точки (M <sub>t</sub> ), м	Описание обозначения точки на местности (при наличии)
	X	Y			
1	2	3	4	5	6
1818	535468.10	4188819.45	Картометрический метод	0.2	-
1819	535706.90	4188831.35	Картометрический метод	0.2	-
1820	535859.40	4188840.85	Картометрический метод	0.2	-
1821	536004.75	4188890.80	Картометрический метод	0.2	-
1822	536004.90	4188890.85	Картометрический метод	0.2	-
1823	536294.30	4188976.75	Картометрический метод	0.2	-
1824	536294.75	4188976.85	Картометрический метод	0.2	-
1825	536430.85	4189000.70	Картометрический метод	0.2	-
1826	536608.40	4189126.25	Картометрический метод	0.2	-
1827	536665.45	4189197.40	Картометрический метод	0.2	-
1828	536666.55	4189198.35	Картометрический метод	0.2	-
1829	536666.70	4189198.45	Картометрический метод	0.2	-
1830	536721.70	4189227.10	Картометрический метод	0.2	-
1831	536723.00	4189227.50	Картометрический метод	0.2	-
1832	536845.00	4189244.20	Картометрический метод	0.2	-
1833	536845.45	4189244.25	Картометрический метод	0.2	-
1834	536954.65	4189246.60	Картометрический метод	0.2	-
1835	537121.05	4189320.15	Картометрический метод	0.2	-
1836	537299.80	4189431.95	Картометрический метод	0.2	-
1837	537469.25	4189608.20	Картометрический метод	0.2	-
1838	537469.95	4189608.80	Картометрический метод	0.2	-
1839	537645.60	4189723.95	Картометрический метод	0.2	-
1840	537648.80	4189754.20	Картометрический метод	0.2	-
1841	537648.95	4189754.85	Картометрический метод	0.2	-
1842	537661.45	4189799.70	Картометрический метод	0.2	-
1843	537658.80	4189861.40	Картометрический метод	0.2	-

2. Сведения о характерных точках границ объекта					
Обозначение характерных точек части границы	Координаты, м		Метод определения координат характерной точки	Средняя квадратическая погрешность положения характерной точки (M <sub>t</sub> ), м	Описание обозначения точки на местности (при наличии)
	X	Y			
1	2	3	4	5	6
1844	537658.80	4189861.55	Картометрический метод	0.2	-
1845	537659.25	4189863.40	Картометрический метод	0.2	-
1846	537672.15	4189888.10	Картометрический метод	0.2	-
1847	537672.25	4189888.25	Картометрический метод	0.2	-
1848	537673.70	4189889.70	Картометрический метод	0.2	-
1849	537673.95	4189889.85	Картометрический метод	0.2	-
1850	537722.60	4189913.20	Картометрический метод	0.2	-
1851	537722.90	4189913.30	Картометрический метод	0.2	-
1852	537910.20	4189987.55	Картометрический метод	0.2	-
1853	537910.50	4189987.70	Картометрический метод	0.2	-
1854	538096.10	4190043.05	Картометрический метод	0.2	-
1855	538096.45	4190043.10	Картометрический метод	0.2	-
1856	538191.70	4190063.15	Картометрический метод	0.2	-
1857	538311.00	4190121.20	Картометрический метод	0.2	-
1858	538311.20	4190121.30	Картометрический метод	0.2	-
1859	538430.30	4190169.45	Картометрический метод	0.2	-
1860	538447.85	4190177.50	Картометрический метод	0.2	-
1861	538510.55	4190201.70	Картометрический метод	0.2	-
1862	538539.10	4190215.20	Картометрический метод	0.2	-
1863	538545.65	4190218.30	Картометрический метод	0.2	-
1864	538621.05	4190260.45	Картометрический метод	0.2	-
1865	538711.60	4190302.40	Картометрический метод	0.2	-
1866	538860.45	4190382.30	Картометрический метод	0.2	-
1867	538990.40	4190453.00	Картометрический метод	0.2	-
1868	539104.25	4190518.00	Картометрический метод	0.2	-
1869	539211.15	4190575.15	Картометрический метод	0.2	-

2. Сведения о характерных точках границ объекта					
Обозначение характерных точек части границы	Координаты, м		Метод определения координат характерной точки	Средняя квадратическая погрешность положения характерной точки (Mt), м	Описание обозначения точки на местности (при наличии)
	X	Y			
1	2	3	4	5	6
1870	539261.65	4190605.45	Картометрический метод	0.2	-
1871	539355.80	4190656.10	Картометрический метод	0.2	-
1872	539419.80	4190694.55	Картометрический метод	0.2	-
1873	539483.85	4190744.70	Картометрический метод	0.2	-
1874	539554.95	4190799.25	Картометрический метод	0.2	-
1875	539638.65	4190878.80	Картометрический метод	0.2	-
1876	539662.60	4190878.70	Картометрический метод	0.2	-
1877	539671.40	4190885.50	Картометрический метод	0.2	-
1878	539861.50	4191031.65	Картометрический метод	0.2	-
1879	539911.60	4191070.20	Картометрический метод	0.2	-
1399	539926.50	4191081.60	Картометрический метод	0.2	-
1880	535975.45	4188928.10	Картометрический метод	0.2	-
1881	535966.85	4188946.15	Картометрический метод	0.2	-
1882	535953.55	4188948.50	Картометрический метод	0.2	-
1883	535903.50	4188945.90	Картометрический метод	0.2	-
1884	535868.45	4188954.95	Картометрический метод	0.2	-
1885	535856.20	4188964.40	Картометрический метод	0.2	-
1886	535845.90	4188977.70	Картометрический метод	0.2	-
1887	535828.50	4189033.55	Картометрический метод	0.2	-
1888	535824.00	4189058.70	Картометрический метод	0.2	-
1889	535812.20	4189091.10	Картометрический метод	0.2	-
1890	535808.30	4189095.60	Картометрический метод	0.2	-
1891	535787.50	4189104.20	Картометрический метод	0.2	-
1892	535780.20	4189111.30	Картометрический метод	0.2	-
1893	535778.90	4189118.80	Картометрический метод	0.2	-
1894	535787.50	4189129.50	Картометрический метод	0.2	-

2. Сведения о характерных точках границ объекта					
Обозначение характерных точек части границы	Координаты, м		Метод определения координат характерной точки	Средняя квадратическая погрешность положения характерной точки (Mt), м	Описание обозначения точки на местности (при наличии)
	X	Y			
1	2	3	4	5	6
1895	535814.75	4189148.40	Картометрический метод	0.2	-
1896	535825.75	4189166.45	Картометрический метод	0.2	-
1897	535839.45	4189174.20	Картометрический метод	0.2	-
1898	535885.20	4189186.45	Картометрический метод	0.2	-
1899	535894.90	4189183.85	Картометрический метод	0.2	-
1900	535934.85	4189129.55	Картометрический метод	0.2	-
1901	535942.80	4189129.95	Картометрический метод	0.2	-
1902	535944.50	4189139.00	Картометрический метод	0.2	-
1903	535920.25	4189174.85	Картометрический метод	0.2	-
1904	535916.60	4189192.25	Картометрический метод	0.2	-
1905	535927.10	4189226.40	Картометрический метод	0.2	-
1906	535944.75	4189256.90	Картометрический метод	0.2	-
1907	535941.30	4189263.55	Картометрический метод	0.2	-
1908	535930.80	4189266.10	Картометрический метод	0.2	-
1909	535916.15	4189264.00	Картометрический метод	0.2	-
1910	535901.75	4189248.10	Картометрический метод	0.2	-
1911	535882.85	4189244.65	Картометрический метод	0.2	-
1912	535867.00	4189271.45	Картометрический метод	0.2	-
1913	535844.20	4189292.75	Картометрический метод	0.2	-
1914	535830.45	4189300.25	Картометрический метод	0.2	-
1915	535814.35	4189300.10	Картометрический метод	0.2	-
1916	535802.30	4189289.55	Картометрический метод	0.2	-
1917	535799.95	4189272.55	Картометрический метод	0.2	-
1918	535774.35	4189260.35	Картометрический метод	0.2	-
1919	535774.35	4189255.60	Картометрический метод	0.2	-
1920	535782.75	4189249.80	Картометрический метод	0.2	-

2. Сведения о характерных точках границ объекта					
Обозначение характерных точек части границы	Координаты, м		Метод определения координат характерной точки	Средняя квадратическая погрешность положения характерной точки (M <sub>t</sub> ), м	Описание обозначения точки на местности (при наличии)
	X	Y			
1	2	3	4	5	6
1921	535839.90	4189236.70	Картометрический метод	0.2	-
1922	535843.55	4189228.10	Картометрический метод	0.2	-
1923	535777.80	4189205.75	Картометрический метод	0.2	-
1924	535767.50	4189206.00	Картометрический метод	0.2	-
1925	535754.60	4189214.55	Картометрический метод	0.2	-
1926	535728.40	4189212.85	Картометрический метод	0.2	-
1927	535722.40	4189209.00	Картометрический метод	0.2	-
1928	535714.00	4189183.25	Картометрический метод	0.2	-
1929	535705.20	4189171.20	Картометрический метод	0.2	-
1930	535695.95	4189171.00	Картометрический метод	0.2	-
1931	535672.10	4189185.60	Картометрический метод	0.2	-
1932	535651.90	4189184.10	Картометрический метод	0.2	-
1933	535637.50	4189179.15	Картометрический метод	0.2	-
1934	535629.80	4189172.95	Картометрический метод	0.2	-
1935	535622.90	4189154.45	Картометрический метод	0.2	-
1936	535627.65	4189137.70	Картометрический метод	0.2	-
1937	535631.70	4189133.40	Картометрический метод	0.2	-
1938	535682.00	4189122.90	Картометрический метод	0.2	-
1939	535691.45	4189125.65	Картометрический метод	0.2	-
1940	535699.60	4189145.00	Картометрический метод	0.2	-
1941	535706.25	4189152.50	Картометрический метод	0.2	-
1942	535722.40	4189154.00	Картометрический метод	0.2	-
1943	535730.75	4189145.65	Картометрический метод	0.2	-
1944	535736.35	4189106.55	Картометрический метод	0.2	-
1945	535782.75	4189035.05	Картометрический метод	0.2	-
1946	535801.85	4189027.55	Картометрический метод	0.2	-

2. Сведения о характерных точках границ объекта					
Обозначение характерных точек части границы	Координаты, м		Метод определения координат характерной точки	Средняя квадратическая погрешность положения характерной точки (Mt), м	Описание обозначения точки на местности (при наличии)
	X	Y			
1	2	3	4	5	6
1947	535806.15	4189021.30	Картометрический метод	0.2	-
1948	535799.30	4188995.30	Картометрический метод	0.2	-
1949	535789.20	4188998.55	Картометрический метод	0.2	-
1950	535776.50	4189012.50	Картометрический метод	0.2	-
1951	535760.40	4189014.65	Картометрический метод	0.2	-
1952	535753.10	4189011.60	Картометрический метод	0.2	-
1953	535746.00	4189002.65	Картометрический метод	0.2	-
1954	535744.10	4188985.85	Картометрический метод	0.2	-
1955	535765.15	4188960.30	Картометрический метод	0.2	-
1956	535766.40	4188953.65	Картометрический метод	0.2	-
1957	535757.85	4188935.40	Картометрический метод	0.2	-
1958	535756.95	4188925.70	Картометрический метод	0.2	-
1959	535762.10	4188913.50	Картометрический метод	0.2	-
1960	535773.95	4188907.05	Картометрический метод	0.2	-
1961	535791.75	4188887.90	Картометрический метод	0.2	-
1962	535799.30	4188889.85	Картометрический метод	0.2	-
1963	535801.65	4188893.70	Картометрический метод	0.2	-
1964	535800.15	4188906.00	Картометрический метод	0.2	-
1965	535807.90	4188913.45	Картометрический метод	0.2	-
1966	535812.40	4188912.65	Картометрический метод	0.2	-
1967	535818.40	4188904.90	Картометрический метод	0.2	-
1968	535816.45	4188889.00	Картометрический метод	0.2	-
1969	535821.85	4188879.80	Картометрический метод	0.2	-
1970	535862.05	4188863.20	Картометрический метод	0.2	-
1971	535888.90	4188869.25	Картометрический метод	0.2	-
1972	535937.00	4188902.10	Картометрический метод	0.2	-

2. Сведения о характерных точках границ объекта					
Обозначение характерных точек части границы	Координаты, м		Метод определения координат характерной точки	Средняя квадратическая погрешность положения характерной точки (Mt), м	Описание обозначения точки на местности (при наличии)
	X	Y			
1	2	3	4	5	6
1973	535968.60	4188914.75	Картометрический метод	0.2	-
1974	535974.40	4188921.20	Картометрический метод	0.2	-
1880	535975.45	4188928.10	Картометрический метод	0.2	-
1975	537183.15	4189672.00	Картометрический метод	0.2	-
1976	537179.10	4189678.45	Картометрический метод	0.2	-
1977	537146.00	4189664.10	Картометрический метод	0.2	-
1978	537105.20	4189627.55	Картометрический метод	0.2	-
1979	537089.30	4189619.65	Картометрический метод	0.2	-
1980	537024.40	4189612.10	Картометрический метод	0.2	-
1981	536971.80	4189617.45	Картометрический метод	0.2	-
1982	536951.55	4189628.65	Картометрический метод	0.2	-
1983	536930.75	4189646.05	Картометрический метод	0.2	-
1984	536860.45	4189683.20	Картометрический метод	0.2	-
1985	536846.30	4189699.50	Картометрический метод	0.2	-
1986	536815.15	4189751.25	Картометрический метод	0.2	-
1987	536772.60	4189809.90	Картометрический метод	0.2	-
1988	536681.50	4189727.25	Картометрический метод	0.2	-
1989	536696.15	4189696.50	Картометрический метод	0.2	-
1990	536721.70	4189677.20	Картометрический метод	0.2	-
1991	536724.25	4189678.45	Картометрический метод	0.2	-
1992	536729.85	4189719.50	Картометрический метод	0.2	-
1993	536736.10	4189734.75	Картометрический метод	0.2	-
1994	536747.70	4189742.65	Картометрический метод	0.2	-
1995	536762.50	4189743.15	Картометрический метод	0.2	-
1996	536773.65	4189734.10	Картометрический метод	0.2	-
1997	536777.55	4189718.85	Картометрический метод	0.2	-



2. Сведения о характерных точках границ объекта					
Обозначение характерных точек части границы	Координаты, м		Метод определения координат характерной точки	Средняя квадратическая погрешность положения характерной точки (M <sub>t</sub> ), м	Описание обозначения точки на местности (при наличии)
	X	Y			
1	2	3	4	5	6
1998	536779.50	4189673.95	Картометрический метод	0.2	-
1999	536786.80	4189645.85	Картометрический метод	0.2	-
2000	536837.50	4189574.30	Картометрический метод	0.2	-
2001	536845.85	4189558.40	Картометрический метод	0.2	-
2002	536853.40	4189521.25	Картометрический метод	0.2	-
2003	536859.00	4189515.00	Картометрический метод	0.2	-
2004	536877.70	4189505.80	Картометрический метод	0.2	-
2005	536894.00	4189502.80	Картометрический метод	0.2	-
2006	536924.50	4189518.05	Картометрический метод	0.2	-
2007	536940.65	4189517.65	Картометрический метод	0.2	-
2008	536961.85	4189495.70	Картометрический метод	0.2	-
2009	536982.10	4189500.25	Картометрический метод	0.2	-
2010	537025.25	4189486.05	Картометрический метод	0.2	-
2011	537071.25	4189462.20	Картометрический метод	0.2	-
2012	537092.70	4189454.90	Картометрический метод	0.2	-
2013	537153.95	4189445.90	Картометрический метод	0.2	-
2014	537161.45	4189450.80	Картометрический метод	0.2	-
2015	537155.90	4189463.70	Картометрический метод	0.2	-
2016	537146.45	4189469.95	Картометрический метод	0.2	-
2017	537118.95	4189477.70	Картометрический метод	0.2	-
2018	537092.50	4189479.35	Картометрический метод	0.2	-
2019	537079.40	4189483.45	Картометрический метод	0.2	-
2020	537057.70	4189496.60	Картометрический метод	0.2	-
2021	537028.50	4189532.45	Картометрический метод	0.2	-
2022	537023.35	4189535.00	Картометрический метод	0.2	-
2023	536997.30	4189531.80	Картометрический метод	0.2	-

2. Сведения о характерных точках границ объекта					
Обозначение характерных точек части границы	Координаты, м		Метод определения координат характерной точки	Средняя квадратическая погрешность положения характерной точки (Mt), м	Описание обозначения точки на местности (при наличии)
	X	Y			
1	2	3	4	5	6
2024	536979.70	4189543.60	Картометрический метод	0.2	-
2025	536926.45	4189554.35	Картометрический метод	0.2	-
2026	536916.15	4189553.25	Картометрический метод	0.2	-
2027	536903.90	4189543.15	Картометрический метод	0.2	-
2028	536897.85	4189542.95	Картометрический метод	0.2	-
2029	536894.20	4189567.45	Картометрический метод	0.2	-
2030	536875.30	4189593.65	Картометрический метод	0.2	-
2031	536876.60	4189598.15	Картометрический метод	0.2	-
2032	536888.85	4189602.00	Картометрический метод	0.2	-
2033	536900.20	4189594.95	Картометрический метод	0.2	-
2034	536916.55	4189577.35	Картометрический метод	0.2	-
2035	536994.55	4189558.65	Картометрический метод	0.2	-
2036	537059.85	4189558.65	Картометрический метод	0.2	-
2037	537085.85	4189567.65	Картометрический метод	0.2	-
2038	537109.90	4189584.20	Картометрический метод	0.2	-
2039	537163.60	4189649.50	Картометрический метод	0.2	-
2040	537180.15	4189662.60	Картометрический метод	0.2	-
1975	537183.15	4189672.00	Картометрический метод	0.2	-
2041	538220.90	4190346.30	Картометрический метод	0.2	-
2042	538216.45	4190353.70	Картометрический метод	0.2	-
2043	538156.55	4190403.00	Картометрический метод	0.2	-
2044	538112.15	4190434.30	Картометрический метод	0.2	-
2045	538088.40	4190457.90	Картометрический метод	0.2	-
2046	538060.35	4190471.00	Картометрический метод	0.2	-
2047	538035.70	4190474.30	Картометрический метод	0.2	-
2048	538008.00	4190456.10	Картометрический метод	0.2	-

2. Сведения о характерных точках границ объекта					
Обозначение характерных точек части границы	Координаты, м		Метод определения координат характерной точки	Средняя квадратическая погрешность положения характерной точки (M <sub>t</sub> ), м	Описание обозначения точки на местности (при наличии)
	X	Y			
1	2	3	4	5	6
2049	537989.30	4190443.85	Картометрический метод	0.2	-
2050	537970.30	4190449.60	Картометрический метод	0.2	-
2051	537947.60	4190478.05	Картометрический метод	0.2	-
2052	537932.95	4190502.80	Картометрический метод	0.2	-
2053	537915.30	4190512.90	Картометрический метод	0.2	-
2054	537897.30	4190519.10	Картометрический метод	0.2	-
2055	537853.85	4190557.25	Картометрический метод	0.2	-
2056	537807.00	4190590.50	Картометрический метод	0.2	-
2057	537775.55	4190598.55	Картометрический метод	0.2	-
2058	537746.00	4190600.45	Картометрический метод	0.2	-
2059	537736.60	4190599.10	Картометрический метод	0.2	-
2060	537723.85	4190601.50	Картометрический метод	0.2	-
2061	537725.40	4190599.20	Картометрический метод	0.2	-
2062	537643.60	4190533.75	Картометрический метод	0.2	-
2063	537639.60	4190511.30	Картометрический метод	0.2	-
2064	537644.10	4190498.85	Картометрический метод	0.2	-
2065	537649.05	4190495.90	Картометрический метод	0.2	-
2066	537741.95	4190516.90	Картометрический метод	0.2	-
2067	537747.50	4190531.50	Картометрический метод	0.2	-
2068	537740.65	4190553.85	Картометрический метод	0.2	-
2069	537746.00	4190561.80	Картометрический метод	0.2	-
2070	537751.60	4190563.30	Картометрический метод	0.2	-
2071	537761.05	4190561.10	Картометрический метод	0.2	-
2072	537800.85	4190537.75	Картометрический метод	0.2	-
2073	537823.85	4190517.30	Картометрический метод	0.2	-
2074	537919.75	4190447.30	Картометрический метод	0.2	-

2. Сведения о характерных точках границ объекта					
Обозначение характерных точек части границы	Координаты, м		Метод определения координат характерной точки	Средняя квадратическая погрешность положения характерной точки (Mt), м	Описание обозначения точки на местности (при наличии)
	X	Y			
1	2	3	4	5	6
2075	537932.40	4190429.25	Картометрический метод	0.2	-
2076	537951.55	4190377.50	Картометрический метод	0.2	-
2077	537958.65	4190364.20	Картометрический метод	0.2	-
2078	537964.00	4190361.85	Картометрический метод	0.2	-
2079	537982.50	4190357.75	Картометрический метод	0.2	-
2080	537987.90	4190358.60	Картометрический метод	0.2	-
2081	537990.90	4190363.35	Картометрический метод	0.2	-
2082	537990.85	4190376.80	Картометрический метод	0.2	-
2083	537976.95	4190397.25	Картометрический метод	0.2	-
2084	537977.75	4190403.25	Картометрический метод	0.2	-
2085	537977.30	4190403.50	Картометрический метод	0.2	-
2086	537978.30	4190407.35	Картометрический метод	0.2	-
2087	537978.45	4190408.45	Картометрический метод	0.2	-
2088	537978.60	4190408.40	Картометрический метод	0.2	-
2089	537979.50	4190411.90	Картометрический метод	0.2	-
2090	537989.45	4190417.80	Картометрический метод	0.2	-
2091	538018.70	4190404.45	Картометрический метод	0.2	-
2092	538030.55	4190405.65	Картометрический метод	0.2	-
2093	538032.45	4190413.75	Картометрический метод	0.2	-
2094	538026.80	4190428.70	Картометрический метод	0.2	-
2095	538029.60	4190438.05	Картометрический метод	0.2	-
2096	538035.55	4190438.05	Картометрический метод	0.2	-
2097	538040.20	4190438.05	Картометрический метод	0.2	-
2098	538101.05	4190398.20	Картометрический метод	0.2	-
2099	538148.15	4190367.25	Картометрический метод	0.2	-
2100	538160.70	4190359.00	Картометрический метод	0.2	-

2. Сведения о характерных точках границ объекта					
Обозначение характерных точек части границы	Координаты, м		Метод определения координат характерной точки	Средняя квадратическая погрешность положения характерной точки (M <sub>t</sub> ), м	Описание обозначения точки на местности (при наличии)
	X	Y			
1	2	3	4	5	6
2101	538173.15	4190351.85	Картометрический метод	0.2	-
2102	538188.70	4190345.65	Картометрический метод	0.2	-
2103	538202.95	4190345.95	Картометрический метод	0.2	-
2104	538203.00	4190345.95	Картометрический метод	0.2	-
2041	538220.90	4190346.30	Картометрический метод	0.2	-
2105	536731.80	4189295.35	Картометрический метод	0.2	-
2106	536728.55	4189302.00	Картометрический метод	0.2	-
2107	536714.60	4189313.80	Картометрический метод	0.2	-
2108	536664.35	4189333.15	Картометрический метод	0.2	-
2109	536600.75	4189324.55	Картометрический метод	0.2	-
2110	536578.60	4189330.15	Картометрический метод	0.2	-
2111	536567.45	4189337.00	Картометрический метод	0.2	-
2112	536549.60	4189368.35	Картометрический метод	0.2	-
2113	536497.60	4189349.65	Картометрический метод	0.2	-
2114	536500.00	4189308.00	Картометрический метод	0.2	-
2115	536473.35	4189276.00	Картометрический метод	0.2	-
2116	536512.00	4189192.90	Картометрический метод	0.2	-
2117	536527.45	4189176.80	Картометрический метод	0.2	-
2118	536564.00	4189157.45	Картометрический метод	0.2	-
2119	536609.35	4189143.10	Картометрический метод	0.2	-
2120	536630.35	4189164.75	Картометрический метод	0.2	-
2121	536635.75	4189232.40	Картометрический метод	0.2	-
2122	536632.95	4189274.30	Картометрический метод	0.2	-
2123	536636.40	4189283.95	Картометрический метод	0.2	-
2124	536644.15	4189290.20	Картометрический метод	0.2	-
2125	536649.95	4189290.85	Картометрический метод	0.2	-

2. Сведения о характерных точках границ объекта					
Обозначение характерных точек части границы	Координаты, м		Метод определения координат характерной точки	Средняя квадратическая погрешность положения характерной точки (Mt), м	Описание обозначения точки на местности (при наличии)
	X	Y			
1	2	3	4	5	6
2126	536686.45	4189280.75	Картометрический метод	0.2	-
2127	536718.90	4189280.10	Картометрический метод	0.2	-
2128	536727.25	4189284.40	Картометрический метод	0.2	-
2105	536731.80	4189295.35	Картометрический метод	0.2	-
2129	536509.20	4190060.50	Картометрический метод	0.2	-
2130	536501.70	4190070.65	Картометрический метод	0.2	-
2131	536491.75	4190075.70	Картометрический метод	0.2	-
2132	536460.45	4190083.50	Картометрический метод	0.2	-
2133	536447.55	4190082.05	Картометрический метод	0.2	-
2134	536421.80	4190071.70	Картометрический метод	0.2	-
2135	536402.25	4190055.60	Картометрический метод	0.2	-
2136	536378.40	4190070.00	Картометрический метод	0.2	-
2137	536371.50	4190071.05	Картометрический метод	0.2	-
2138	536353.90	4190068.45	Картометрический метод	0.2	-
2139	536335.85	4190060.10	Картометрический метод	0.2	-
2140	536286.20	4190081.75	Картометрический метод	0.2	-
2141	536259.15	4190068.90	Картометрический метод	0.2	-
2142	536249.70	4190045.05	Картометрический метод	0.2	-
2143	536245.80	4190013.70	Картометрический метод	0.2	-
2144	536247.95	4190002.75	Картометрический метод	0.2	-
2145	536267.10	4189980.40	Картометрический метод	0.2	-
2146	536281.90	4189969.65	Картометрический метод	0.2	-
2147	536309.20	4189969.05	Картометрический метод	0.2	-
2148	536348.30	4189989.85	Картометрический метод	0.2	-
2149	536351.70	4190012.65	Картометрический метод	0.2	-
2150	536336.70	4190026.15	Картометрический метод	0.2	-

2. Сведения о характерных точках границ объекта					
Обозначение характерных точек части границы	Координаты, м		Метод определения координат характерной точки	Средняя квадратическая погрешность положения характерной точки (Мт), м	Описание обозначения точки на местности (при наличии)
	X	Y			
1	2	3	4	5	6
2151	536334.75	4190034.10	Картометрический метод	0.2	-
2152	536338.85	4190036.70	Картометрический метод	0.2	-
2153	536352.80	4190036.05	Картометрический метод	0.2	-
2154	536381.80	4190015.20	Картометрический метод	0.2	-
2155	536391.05	4190015.65	Картометрический метод	0.2	-
2156	536408.85	4190030.70	Картометрический метод	0.2	-
2157	536420.25	4190032.80	Картометрический метод	0.2	-
2158	536422.65	4190023.80	Картометрический метод	0.2	-
2159	536410.80	4190001.00	Картометрический метод	0.2	-
2160	536386.95	4189972.25	Картометрический метод	0.2	-
2161	536382.00	4189942.85	Картометрический метод	0.2	-
2162	536376.00	4189861.45	Картометрический метод	0.2	-
2163	536381.60	4189826.65	Картометрический метод	0.2	-
2164	536397.30	4189769.95	Картометрический метод	0.2	-
2165	536418.55	4189757.05	Картометрический метод	0.2	-
2166	536426.70	4189775.75	Картометрический метод	0.2	-
2167	536431.00	4189805.60	Картометрический метод	0.2	-
2168	536407.15	4189868.75	Картометрический метод	0.2	-
2169	536406.55	4189905.45	Картометрический метод	0.2	-
2170	536412.55	4189932.10	Картометрический метод	0.2	-
2171	536428.65	4189954.45	Картометрический метод	0.2	-
2172	536451.00	4189972.05	Картометрический метод	0.2	-
2173	536457.45	4189996.50	Картометрический метод	0.2	-
2174	536466.45	4190013.75	Картометрический метод	0.2	-
2175	536487.10	4190030.85	Картометрический метод	0.2	-
2176	536503.00	4190039.05	Картометрический метод	0.2	-

2. Сведения о характерных точках границ объекта					
Обозначение характерных точек части границы	Координаты, м		Метод определения координат характерной точки	Средняя квадратическая погрешность положения характерной точки (Mt), м	Описание обозначения точки на местности (при наличии)
	X	Y			
1	2	3	4	5	6
2177	536508.15	4190046.35	Картометрический метод	0.2	-
2129	536509.20	4190060.50	Картометрический метод	0.2	-
2178	536602.45	4189453.20	Картометрический метод	0.2	-
2179	536589.95	4189468.50	Картометрический метод	0.2	-
2180	536532.65	4189487.90	Картометрический метод	0.2	-
2181	536525.80	4189496.35	Картометрический метод	0.2	-
2182	536521.80	4189519.30	Картометрический метод	0.2	-
2183	536527.45	4189545.95	Картометрический метод	0.2	-
2184	536550.05	4189578.15	Картометрический метод	0.2	-
2185	536542.45	4189621.25	Картометрический метод	0.2	-
2186	536545.60	4189627.30	Картометрический метод	0.2	-
2187	536563.75	4189639.45	Картометрический метод	0.2	-
2188	536570.95	4189651.50	Картометрический метод	0.2	-
2189	536569.75	4189677.30	Картометрический метод	0.2	-
2190	536511.30	4189677.20	Картометрический метод	0.2	-
2191	536509.35	4189645.80	Картометрический метод	0.2	-
2192	536502.55	4189635.70	Картометрический метод	0.2	-
2193	536450.50	4189594.65	Картометрический метод	0.2	-
2194	536440.80	4189576.55	Картометрический метод	0.2	-
2195	536437.20	4189536.30	Картометрический метод	0.2	-
2196	536442.80	4189482.30	Картометрический метод	0.2	-
2197	536472.65	4189443.50	Картометрический метод	0.2	-
2198	536487.95	4189398.50	Картометрический метод	0.2	-
2199	536496.85	4189355.25	Картометрический метод	0.2	-
2200	536549.20	4189372.70	Картометрический метод	0.2	-
2201	536535.10	4189384.30	Картометрический метод	0.2	-



2. Сведения о характерных точках границ объекта					
Обозначение характерных точек части границы	Координаты, м		Метод определения координат характерной точки	Средняя квадратическая погрешность положения характерной точки (Mt), м	Описание обозначения точки на местности (при наличии)
	X	Y			
1	2	3	4	5	6
2202	536527.50	4189395.25	Картометрический метод	0.2	-
2203	536527.80	4189407.35	Картометрический метод	0.2	-
2204	536540.00	4189421.05	Картометрический метод	0.2	-
2205	536554.05	4189422.60	Картометрический метод	0.2	-
2206	536571.45	4189414.95	Картометрический метод	0.2	-
2207	536576.25	4189419.25	Картометрический метод	0.2	-
2208	536575.65	4189427.25	Картометрический метод	0.2	-
2209	536546.40	4189450.80	Картометрический метод	0.2	-
2210	536548.85	4189457.70	Картометрический метод	0.2	-
2211	536553.70	4189461.30	Картометрический метод	0.2	-
2212	536562.50	4189459.65	Картометрический метод	0.2	-
2213	536589.55	4189445.60	Картометрический метод	0.2	-
2214	536597.15	4189445.60	Картометрический метод	0.2	-
2178	536602.45	4189453.20	Картометрический метод	0.2	-
2215	537649.00	4189835.90	Картометрический метод	0.2	-
2216	537647.25	4189846.20	Картометрический метод	0.2	-
2217	537638.45	4189847.05	Картометрический метод	0.2	-
2218	537541.55	4189785.00	Картометрический метод	0.2	-
2219	537532.95	4189775.30	Картометрический метод	0.2	-
2220	537534.00	4189756.00	Картометрический метод	0.2	-
2221	537530.55	4189738.20	Картометрический метод	0.2	-
2222	537516.80	4189732.60	Картометрический метод	0.2	-
2223	537510.80	4189733.20	Картометрический метод	0.2	-
2224	537506.70	4189737.75	Картометрический метод	0.2	-
2225	537497.05	4189758.35	Картометрический метод	0.2	-
2226	537483.30	4189757.50	Картометрический метод	0.2	-

2. Сведения о характерных точках границ объекта					
Обозначение характерных точек части границы	Координаты, м		Метод определения координат характерной точки	Средняя квадратическая погрешность положения характерной точки (M <sub>t</sub> ), м	Описание обозначения точки на местности (при наличии)
	X	Y			
1	2	3	4	5	6
2227	537456.20	4189741.85	Картометрический метод	0.2	-
2228	537442.25	4189727.90	Картометрический метод	0.2	-
2229	537416.00	4189710.90	Картометрический метод	0.2	-
2230	537412.55	4189704.25	Картометрический метод	0.2	-
2231	537416.85	4189693.50	Картометрический метод	0.2	-
2232	537422.00	4189689.45	Картометрический метод	0.2	-
2233	537449.75	4189685.80	Картометрический метод	0.2	-
2234	537451.70	4189677.85	Картометрический метод	0.2	-
2235	537439.00	4189666.20	Картометрический метод	0.2	-
2236	537400.10	4189658.70	Картометрический метод	0.2	-
2237	537357.35	4189629.50	Картометрический метод	0.2	-
2238	537346.80	4189614.90	Картометрический метод	0.2	-
2239	537348.95	4189600.70	Картометрический метод	0.2	-
2240	537352.60	4189596.65	Картометрический метод	0.2	-
2241	537378.60	4189594.75	Картометрический метод	0.2	-
2242	537438.85	4189603.35	Картометрический метод	0.2	-
2243	537503.85	4189641.05	Картометрический метод	0.2	-
2244	537502.00	4189661.50	Картометрический метод	0.2	-
2245	537492.55	4189685.55	Картометрический метод	0.2	-
2246	537496.60	4189702.95	Картометрический метод	0.2	-
2247	537502.20	4189707.90	Картометрический метод	0.2	-
2248	537511.00	4189707.00	Картометрический метод	0.2	-
2249	537513.80	4189703.40	Картометрический метод	0.2	-
2250	537511.20	4189677.20	Картометрический метод	0.2	-
2251	537520.90	4189672.45	Картометрический метод	0.2	-
2252	537525.00	4189674.20	Картометрический метод	0.2	-

2. Сведения о характерных точках границ объекта					
Обозначение характерных точек части границы	Координаты, м		Метод определения координат характерной точки	Средняя квадратическая погрешность положения характерной точки (M <sub>t</sub> ), м	Описание обозначения точки на местности (при наличии)
	X	Y			
1	2	3	4	5	6
2253	537540.90	4189711.80	Картометрический метод	0.2	-
2254	537584.50	4189726.80	Картометрический метод	0.2	-
2255	537632.00	4189756.65	Картометрический метод	0.2	-
2256	537638.70	4189772.95	Картометрический метод	0.2	-
2257	537627.70	4189791.45	Картометрический метод	0.2	-
2258	537627.50	4189804.95	Картометрический метод	0.2	-
2259	537633.30	4189817.00	Картометрический метод	0.2	-
2215	537649.00	4189835.90	Картометрический метод	0.2	-
2260	537683.80	4189952.70	Картометрический метод	0.2	-
2261	537680.35	4189967.75	Картометрический метод	0.2	-
2262	537667.90	4189971.65	Картометрический метод	0.2	-
2263	537573.35	4189988.40	Картометрический метод	0.2	-
2264	537557.45	4189987.70	Картометрический метод	0.2	-
2265	537514.90	4189972.50	Картометрический метод	0.2	-
2266	537459.85	4189975.70	Картометрический метод	0.2	-
2267	537432.15	4189966.45	Картометрический метод	0.2	-
2268	537395.80	4189965.40	Картометрический метод	0.2	-
2269	537389.80	4189955.70	Картометрический метод	0.2	-
2270	537391.50	4189949.70	Картометрический метод	0.2	-
2271	537430.85	4189926.95	Картометрический метод	0.2	-
2272	537486.30	4189903.75	Картометрический метод	0.2	-
2273	537518.50	4189899.05	Картометрический метод	0.2	-
2274	537534.00	4189904.20	Картометрический метод	0.2	-
2275	537538.30	4189912.15	Картометрический метод	0.2	-
2276	537539.15	4189939.85	Картометрический метод	0.2	-
2277	537542.40	4189945.40	Картометрический метод	0.2	-

2. Сведения о характерных точках границ объекта					
Обозначение характерных точек части границы	Координаты, м		Метод определения координат характерной точки	Средняя квадратическая погрешность положения характерной точки (M <sub>t</sub> ), м	Описание обозначения точки на местности (при наличии)
	X	Y			
1	2	3	4	5	6
2278	537547.55	4189947.15	Картометрический метод	0.2	-
2279	537569.00	4189937.05	Картометрический метод	0.2	-
2280	537610.30	4189930.20	Картометрический метод	0.2	-
2281	537640.40	4189934.65	Картометрический метод	0.2	-
2282	537678.65	4189946.30	Картометрический метод	0.2	-
2260	537683.80	4189952.70	Картометрический метод	0.2	-
2283	539307.70	4191169.80	Картометрический метод	0.2	-
2284	539303.00	4191191.05	Картометрический метод	0.2	-
2285	539261.75	4191196.60	Картометрический метод	0.2	-
2286	539240.10	4191195.05	Картометрический метод	0.2	-
2287	539223.60	4191199.00	Картометрический метод	0.2	-
2288	539205.25	4191212.95	Картометрический метод	0.2	-
2289	539163.85	4191241.00	Картометрический метод	0.2	-
2290	539134.45	4191239.20	Картометрический метод	0.2	-
2291	539101.40	4191247.40	Картометрический метод	0.2	-
2292	539058.10	4191262.95	Картометрический метод	0.2	-
2293	539039.25	4191275.15	Картометрический метод	0.2	-
2294	539010.10	4191290.15	Картометрический метод	0.2	-
2295	538989.25	4191287.45	Картометрический метод	0.2	-
2296	538995.10	4191273.75	Картометрический метод	0.2	-
2297	539033.15	4191250.70	Картометрический метод	0.2	-
2298	539065.90	4191234.60	Картометрический метод	0.2	-
2299	539076.70	4191218.25	Картометрический метод	0.2	-
2300	539152.20	4191179.10	Картометрический метод	0.2	-
2301	539210.80	4191151.05	Картометрический метод	0.2	-
2302	539222.15	4191152.20	Картометрический метод	0.2	-

2. Сведения о характерных точках границ объекта					
Обозначение характерных точек части границы	Координаты, м		Метод определения координат характерной точки	Средняя квадратическая погрешность положения характерной точки (M <sub>t</sub> ), м	Описание обозначения точки на местности (при наличии)
	X	Y			
1	2	3	4	5	6
2303	539254.10	4191147.75	Картометрический метод	0.2	-
2304	539284.05	4191146.65	Картометрический метод	0.2	-
2305	539299.85	4191141.90	Картометрический метод	0.2	-
2283	539307.70	4191169.80	Картометрический метод	0.2	-
2306	539548.55	4190992.25	Картометрический метод	0.2	-
2307	539541.15	4191011.80	Картометрический метод	0.2	-
2308	539534.95	4191014.55	Картометрический метод	0.2	-
2309	539510.05	4191020.05	Картометрический метод	0.2	-
2310	539490.95	4191033.45	Картометрический метод	0.2	-
2311	539479.25	4191050.30	Картометрический метод	0.2	-
2312	539467.50	4191059.05	Картометрический метод	0.2	-
2313	539445.20	4191069.20	Картометрический метод	0.2	-
2314	539425.45	4191106.30	Картометрический метод	0.2	-
2315	539414.45	4191114.85	Картометрический метод	0.2	-
2316	539379.50	4191155.85	Картометрический метод	0.2	-
2317	539374.60	4191160.80	Картометрический метод	0.2	-
2318	539336.10	4191184.35	Картометрический метод	0.2	-
2319	539329.35	4191185.55	Картометрический метод	0.2	-
2320	539321.70	4191164.85	Картометрический метод	0.2	-
2321	539319.90	4191130.75	Картометрический метод	0.2	-
2322	539324.40	4191112.75	Картометрический метод	0.2	-
2323	539343.80	4191089.85	Картометрический метод	0.2	-
2324	539366.00	4191085.40	Картометрический метод	0.2	-
2325	539380.45	4191076.15	Картометрический метод	0.2	-
2326	539394.15	4191058.05	Картометрический метод	0.2	-
2327	539408.65	4191045.75	Картометрический метод	0.2	-

2. Сведения о характерных точках границ объекта					
Обозначение характерных точек части границы	Координаты, м		Метод определения координат характерной точки	Средняя квадратическая погрешность положения характерной точки (M <sub>t</sub> ), м	Описание обозначения точки на местности (при наличии)
	X	Y			
1	2	3	4	5	6
2328	539419.60	4191039.35	Картометрический метод	0.2	-
2329	539426.10	4191056.00	Картометрический метод	0.2	-
2330	539434.15	4191057.95	Картометрический метод	0.2	-
2331	539442.20	4191052.10	Картометрический метод	0.2	-
2332	539462.20	4191022.55	Картометрический метод	0.2	-
2333	539485.40	4191019.50	Картометрический метод	0.2	-
2334	539495.95	4191002.05	Картометрический метод	0.2	-
2335	539497.80	4190986.90	Картометрический метод	0.2	-
2336	539520.85	4190974.20	Картометрический метод	0.2	-
2337	539524.45	4190976.60	Картометрический метод	0.2	-
2338	539536.30	4190976.90	Картометрический метод	0.2	-
2339	539547.70	4190985.90	Картометрический метод	0.2	-
2306	539548.55	4190992.25	Картометрический метод	0.2	-
2340	535727.55	4189320.25	Картометрический метод	0.2	-
2341	535718.30	4189329.25	Картометрический метод	0.2	-
2342	535690.80	4189325.40	Картометрический метод	0.2	-
2343	535685.85	4189327.55	Картометрический метод	0.2	-
2344	535676.40	4189347.30	Картометрический метод	0.2	-
2345	535661.15	4189358.90	Картометрический метод	0.2	-
2346	535653.65	4189373.30	Картометрический метод	0.2	-
2347	535649.35	4189415.40	Картометрический метод	0.2	-
2348	535638.80	4189425.25	Картометрический метод	0.2	-
2349	535624.65	4189423.75	Картометрический метод	0.2	-
2350	535619.90	4189421.85	Картометрический метод	0.2	-
2351	535618.85	4189410.65	Картометрический метод	0.2	-
2352	535635.60	4189351.15	Картометрический метод	0.2	-

2. Сведения о характерных точках границ объекта					
Обозначение характерных точек части границы	Координаты, м		Метод определения координат характерной точки	Средняя квадратическая погрешность положения характерной точки (Mt), м	Описание обозначения точки на местности (при наличии)
	X	Y			
1	2	3	4	5	6
2353	535643.55	4189336.35	Картометрический метод	0.2	-
2354	535643.55	4189331.60	Картометрический метод	0.2	-
2355	535633.45	4189316.15	Картометрический метод	0.2	-
2356	535633.20	4189305.00	Картометрический метод	0.2	-
2357	535640.10	4189298.95	Картометрический метод	0.2	-
2358	535661.35	4189293.40	Картометрический метод	0.2	-
2359	535658.60	4189270.20	Картометрический метод	0.2	-
2360	535653.00	4189260.35	Картометрический метод	0.2	-
2361	535637.95	4189264.85	Картометрический метод	0.2	-
2362	535629.15	4189258.40	Картометрический метод	0.2	-
2363	535631.30	4189246.60	Картометрический метод	0.2	-
2364	535643.75	4189226.40	Картометрический метод	0.2	-
2365	535648.90	4189222.30	Картометрический метод	0.2	-
2366	535669.95	4189221.65	Картометрический метод	0.2	-
2367	535688.00	4189216.30	Картометрический метод	0.2	-
2368	535708.60	4189217.80	Картометрический метод	0.2	-
2369	535714.00	4189245.30	Картометрический метод	0.2	-
2370	535714.00	4189283.30	Картометрический метод	0.2	-
2371	535727.35	4189306.50	Картометрический метод	0.2	-
2340	535727.55	4189320.25	Картометрический метод	0.2	-
2372	536971.35	4189289.75	Картометрический метод	0.2	-
2373	536949.85	4189293.65	Картометрический метод	0.2	-
2374	536938.05	4189299.65	Картометрический метод	0.2	-
2375	536926.20	4189310.80	Картометрический метод	0.2	-
2376	536914.60	4189316.15	Картометрический метод	0.2	-
2377	536898.70	4189318.30	Картометрический метод	0.2	-

2. Сведения о характерных точках границ объекта					
Обозначение характерных точек части границы	Координаты, м		Метод определения координат характерной точки	Средняя квадратическая погрешность положения характерной точки (M <sub>t</sub> ), м	Описание обозначения точки на местности (при наличии)
	X	Y			
1	2	3	4	5	6
2378	536892.90	4189322.60	Картометрический метод	0.2	-
2379	536882.85	4189343.00	Картометрический метод	0.2	-
2380	536861.75	4189348.80	Картометрический метод	0.2	-
2381	536852.30	4189346.65	Картометрический метод	0.2	-
2382	536837.70	4189316.15	Картометрический метод	0.2	-
2383	536830.85	4189309.95	Картометрический метод	0.2	-
2384	536812.80	4189306.70	Картометрический метод	0.2	-
2385	536784.85	4189310.40	Картометрический метод	0.2	-
2386	536776.50	4189307.80	Картометрический метод	0.2	-
2387	536768.95	4189299.65	Картометрический метод	0.2	-
2388	536762.75	4189280.55	Картометрический метод	0.2	-
2389	536763.60	4189275.60	Картометрический метод	0.2	-
2390	536770.65	4189270.65	Картометрический метод	0.2	-
2391	536827.40	4189266.60	Картометрический метод	0.2	-
2392	536843.10	4189269.35	Картометрический метод	0.2	-
2393	536869.95	4189285.00	Картометрический метод	0.2	-
2394	536887.75	4189287.00	Картометрический метод	0.2	-
2395	536911.60	4189268.70	Картометрический метод	0.2	-
2396	536928.60	4189262.25	Картометрический метод	0.2	-
2397	536955.85	4189262.50	Картометрический метод	0.2	-
2398	536966.85	4189266.75	Картометрический метод	0.2	-
2399	536970.90	4189274.05	Картометрический метод	0.2	-
2372	536971.35	4189289.75	Картометрический метод	0.2	-
2400	537293.30	4189452.75	Картометрический метод	0.2	-
2401	537285.10	4189458.95	Картометрический метод	0.2	-
2402	537232.45	4189474.85	Картометрический метод	0.2	-



2. Сведения о характерных точках границ объекта					
Обозначение характерных точек части границы	Координаты, м		Метод определения координат характерной точки	Средняя квадратическая погрешность положения характерной точки (M <sub>t</sub> ), м	Описание обозначения точки на местности (при наличии)
	X	Y			
1	2	3	4	5	6
2403	537186.25	4189496.80	Картометрический метод	0.2	-
2404	537154.45	4189506.65	Картометрический метод	0.2	-
2405	537108.90	4189518.25	Картометрический метод	0.2	-
2406	537091.25	4189516.50	Картометрический метод	0.2	-
2407	537088.25	4189513.10	Картометрический метод	0.2	-
2408	537090.40	4189503.90	Картометрический метод	0.2	-
2409	537101.15	4189496.10	Картометрический метод	0.2	-
2410	537212.90	4189454.50	Картометрический метод	0.2	-
2411	537271.80	4189437.30	Картометрический метод	0.2	-
2412	537292.40	4189439.25	Картометрический метод	0.2	-
2400	537293.30	4189452.75	Картометрический метод	0.2	-
2413	538352.80	4190458.10	Картометрический метод	0.2	-
2414	538347.65	4190467.70	Картометрический метод	0.2	-
2415	538311.20	4190472.20	Картометрический метод	0.2	-
2416	538290.90	4190481.10	Картометрический метод	0.2	-
2417	538265.75	4190508.30	Картометрический метод	0.2	-
2418	538234.90	4190518.90	Картометрический метод	0.2	-
2419	538202.90	4190541.60	Картометрический метод	0.2	-
2420	538186.75	4190547.05	Картометрический метод	0.2	-
2421	538180.20	4190544.00	Картометрический метод	0.2	-
2422	538205.85	4190514.10	Картометрический метод	0.2	-
2423	538240.05	4190467.05	Картометрический метод	0.2	-
2424	538306.95	4190447.30	Картометрический метод	0.2	-
2425	538323.50	4190445.15	Картометрический метод	0.2	-
2426	538328.05	4190450.20	Картометрический метод	0.2	-
2427	538347.30	4190453.65	Картометрический метод	0.2	-

2. Сведения о характерных точках границ объекта					
Обозначение характерных точек части границы	Координаты, м		Метод определения координат характерной точки	Средняя квадратическая погрешность положения характерной точки (M <sub>t</sub> ), м	Описание обозначения точки на местности (при наличии)
	X	Y			
1	2	3	4	5	6
2413	538352.80	4190458.10	Картометрический метод	0.2	-
2428	539312.45	4190943.45	Картометрический метод	0.2	-
2429	539306.80	4190956.50	Картометрический метод	0.2	-
2430	539249.85	4190989.15	Картометрический метод	0.2	-
2431	539246.45	4190995.55	Картометрический метод	0.2	-
2432	539219.65	4191025.40	Картометрический метод	0.2	-
2433	539156.85	4191036.70	Картометрический метод	0.2	-
2434	539135.90	4191027.25	Картометрический метод	0.2	-
2435	539120.10	4191026.05	Картометрический метод	0.2	-
2436	539114.25	4191022.45	Картометрический метод	0.2	-
2437	539114.05	4191015.40	Картометрический метод	0.2	-
2438	539119.05	4191010.25	Картометрический метод	0.2	-
2439	539149.50	4191011.80	Картометрический метод	0.2	-
2440	539180.60	4191010.25	Картометрический метод	0.2	-
2441	539191.80	4191007.50	Картометрический метод	0.2	-
2442	539223.25	4190989.85	Картометрический метод	0.2	-
2443	539250.25	4190972.50	Картометрический метод	0.2	-
2444	539271.90	4190953.05	Картометрический метод	0.2	-
2445	539280.00	4190948.45	Картометрический метод	0.2	-
2446	539287.35	4190946.20	Картометрический метод	0.2	-
2447	539301.80	4190940.35	Картометрический метод	0.2	-
2428	539312.45	4190943.45	Картометрический метод	0.2	-
2448	538621.45	4191040.50	Картометрический метод	0.2	-
2449	538597.90	4191050.45	Картометрический метод	0.2	-
2450	538585.45	4191060.55	Картометрический метод	0.2	-
2451	538563.00	4191082.40	Картометрический метод	0.2	-

2. Сведения о характерных точках границ объекта					
Обозначение характерных точек части границы	Координаты, м		Метод определения координат характерной точки	Средняя квадратическая погрешность положения характерной точки (Mt), м	Описание обозначения точки на местности (при наличии)
	X	Y			
1	2	3	4	5	6
2452	538541.85	4191097.35	Картометрический метод	0.2	-
2453	538515.55	4191107.30	Картометрический метод	0.2	-
2454	538499.75	4191108.50	Картометрический метод	0.2	-
2455	538498.35	4191096.30	Картометрический метод	0.2	-
2456	538510.55	4191069.35	Картометрический метод	0.2	-
2457	538531.40	4191062.65	Картометрический метод	0.2	-
2458	538545.50	4191051.30	Картометрический метод	0.2	-
2459	538572.20	4191033.90	Картометрический метод	0.2	-
2460	538579.85	4191032.75	Картометрический метод	0.2	-
2461	538587.60	4191029.30	Картометрический метод	0.2	-
2462	538617.35	4191034.15	Картометрический метод	0.2	-
2448	538621.45	4191040.50	Картометрический метод	0.2	-
2463	538900.20	4191236.10	Картометрический метод	0.2	-
2464	538898.25	4191247.50	Картометрический метод	0.2	-
2465	538881.45	4191253.80	Картометрический метод	0.2	-
2466	538878.50	4191258.95	Картометрический метод	0.2	-
2467	538866.85	4191259.70	Картометрический метод	0.2	-
2468	538843.85	4191268.30	Картометрический метод	0.2	-
2469	538833.10	4191276.30	Картометрический метод	0.2	-
2470	538812.85	4191286.10	Картометрический метод	0.2	-
2471	538803.90	4191284.90	Картометрический метод	0.2	-
2472	538797.85	4191279.25	Картометрический метод	0.2	-
2473	538796.15	4191263.25	Картометрический метод	0.2	-
2474	538799.95	4191248.50	Картометрический метод	0.2	-
2475	538814.05	4191234.75	Картометрический метод	0.2	-
2476	538850.60	4191225.15	Картометрический метод	0.2	-

2. Сведения о характерных точках границ объекта					
Обозначение характерных точек части границы	Координаты, м		Метод определения координат характерной точки	Средняя квадратическая погрешность положения характерной точки (M <sub>t</sub> ), м	Описание обозначения точки на местности (при наличии)
	X	Y			
1	2	3	4	5	6
2477	538865.65	4191224.35	Картометрический метод	0.2	-
2478	538891.90	4191226.00	Картометрический метод	0.2	-
2463	538900.20	4191236.10	Картометрический метод	0.2	-
2479	538863.20	4191355.85	Картометрический метод	0.2	-
2480	538858.05	4191363.20	Картометрический метод	0.2	-
2481	538833.80	4191369.90	Картометрический метод	0.2	-
2482	538825.55	4191372.85	Картометрический метод	0.2	-
2483	538793.60	4191398.55	Картометрический метод	0.2	-
2484	538781.40	4191421.25	Картометрический метод	0.2	-
2485	538774.00	4191426.25	Картометрический метод	0.2	-
2486	538759.70	4191421.10	Картометрический метод	0.2	-
2487	538754.90	4191406.85	Картометрический метод	0.2	-
2488	538756.35	4191398.55	Картометрический метод	0.2	-
2489	538782.75	4191360.65	Картометрический метод	0.2	-
2490	538791.15	4191354.45	Картометрический метод	0.2	-
2491	538819.90	4191344.50	Картометрический метод	0.2	-
2492	538837.60	4191344.50	Картометрический метод	0.2	-
2493	538852.85	4191346.50	Картометрический метод	0.2	-
2494	538860.45	4191350.35	Картометрический метод	0.2	-
2479	538863.20	4191355.85	Картометрический метод	0.2	-
2495	535679.00	4188954.70	Картометрический метод	0.2	-
2496	535673.80	4188979.65	Картометрический метод	0.2	-
2497	535664.60	4189000.90	Картометрический метод	0.2	-
2498	535652.35	4189014.00	Картометрический метод	0.2	-
2499	535627.00	4189014.45	Картометрический метод	0.2	-
2500	535613.00	4189020.00	Картометрический метод	0.2	-

2. Сведения о характерных точках границ объекта					
Обозначение характерных точек части границы	Координаты, м		Метод определения координат характерной точки	Средняя квадратическая погрешность положения характерной точки (Mt), м	Описание обозначения точки на местности (при наличии)
	X	Y			
1	2	3	4	5	6
2501	535605.95	4189017.65	Картометрический метод	0.2	-
2502	535597.10	4189004.55	Картометрический метод	0.2	-
2503	535599.05	4188990.60	Картометрический метод	0.2	-
2504	535604.00	4188984.15	Картометрический метод	0.2	-
2505	535633.85	4188982.20	Картометрический метод	0.2	-
2506	535650.85	4188950.85	Картометрический метод	0.2	-
2507	535663.95	4188941.60	Картометрический метод	0.2	-
2508	535676.85	4188947.40	Картометрический метод	0.2	-
2495	535679.00	4188954.70	Картометрический метод	0.2	-
2509	539184.20	4190925.75	Картометрический метод	0.2	-
2510	539179.35	4190940.55	Картометрический метод	0.2	-
2511	539159.80	4190945.35	Картометрический метод	0.2	-
2512	539123.60	4190952.10	Картометрический метод	0.2	-
2513	539088.95	4190955.50	Картометрический метод	0.2	-
2514	539079.90	4190950.95	Картометрический метод	0.2	-
2515	539071.95	4190936.40	Картометрический метод	0.2	-
2516	539080.55	4190922.85	Картометрический метод	0.2	-
2517	539092.90	4190916.15	Картометрический метод	0.2	-
2518	539117.50	4190918.70	Картометрический метод	0.2	-
2519	539156.00	4190918.40	Картометрический метод	0.2	-
2520	539162.90	4190915.80	Картометрический метод	0.2	-
2509	539184.20	4190925.75	Картометрический метод	0.2	-
2521	538778.45	4191261.20	Картометрический метод	0.2	-
2522	538769.00	4191269.80	Картометрический метод	0.2	-
2523	538737.20	4191277.25	Картометрический метод	0.2	-
2524	538721.20	4191280.95	Картометрический метод	0.2	-

2. Сведения о характерных точках границ объекта					
Обозначение характерных точек части границы	Координаты, м		Метод определения координат характерной точки	Средняя квадратическая погрешность положения характерной точки (M <sub>t</sub> ), м	Описание обозначения точки на местности (при наличии)
	X	Y			
1	2	3	4	5	6
2525	538714.85	4191284.50	Картометрический метод	0.2	-
2526	538703.10	4191297.40	Картометрический метод	0.2	-
2527	538692.65	4191308.00	Картометрический метод	0.2	-
2528	538683.25	4191307.65	Картометрический метод	0.2	-
2529	538671.65	4191296.90	Картометрический метод	0.2	-
2530	538679.45	4191276.10	Картометрический метод	0.2	-
2531	538692.30	4191263.60	Картометрический метод	0.2	-
2532	538732.20	4191249.35	Картометрический метод	0.2	-
2533	538767.10	4191250.90	Картометрический метод	0.2	-
2534	538775.85	4191253.80	Картометрический метод	0.2	-
2521	538778.45	4191261.20	Картометрический метод	0.2	-
2535	537335.60	4189600.95	Картометрический метод	0.2	-
2536	537333.25	4189607.80	Картометрический метод	0.2	-
2537	537327.90	4189616.40	Картометрический метод	0.2	-
2538	537329.80	4189634.25	Картометрический метод	0.2	-
2539	537327.65	4189639.60	Картометрический метод	0.2	-
2540	537315.00	4189644.35	Картометрический метод	0.2	-
2541	537279.95	4189627.60	Картометрический метод	0.2	-
2542	537266.85	4189618.10	Картометрический метод	0.2	-
2543	537259.95	4189605.45	Картометрический метод	0.2	-
2544	537306.20	4189585.70	Картометрический метод	0.2	-
2545	537316.50	4189584.85	Картометрический метод	0.2	-
2546	537331.10	4189591.50	Картометрический метод	0.2	-
2535	537335.60	4189600.95	Картометрический метод	0.2	-
2547	536957.85	4189752.75	Картометрический метод	0.2	-
2548	536943.65	4189774.70	Картометрический метод	0.2	-

2. Сведения о характерных точках границ объекта					
Обозначение характерных точек части границы	Координаты, м		Метод определения координат характерной точки	Средняя квадратическая погрешность положения характерной точки (Mt), м	Описание обозначения точки на местности (при наличии)
	X	Y			
1	2	3	4	5	6
2549	536938.10	4189789.90	Картометрический метод	0.2	-
2550	536933.35	4189808.40	Картометрический метод	0.2	-
2551	536928.20	4189814.40	Картометрический метод	0.2	-
2552	536919.40	4189816.35	Картометрический метод	0.2	-
2553	536912.50	4189809.25	Картометрический метод	0.2	-
2554	536909.70	4189799.60	Картометрический метод	0.2	-
2555	536911.20	4189778.75	Картометрический метод	0.2	-
2556	536926.95	4189746.80	Картометрический метод	0.2	-
2557	536935.70	4189737.30	Картометрический метод	0.2	-
2558	536944.10	4189735.85	Картометрический метод	0.2	-
2559	536952.05	4189738.40	Картометрический метод	0.2	-
2560	536956.80	4189744.20	Картометрический метод	0.2	-
2547	536957.85	4189752.75	Картометрический метод	0.2	-
2561	538959.60	4190924.20	Картометрический метод	0.2	-
2562	538951.70	4190938.65	Картометрический метод	0.2	-
2563	538941.05	4190947.05	Картометрический метод	0.2	-
2564	538909.40	4190961.30	Картометрический метод	0.2	-
2565	538900.65	4190961.50	Картометрический метод	0.2	-
2566	538893.05	4190958.90	Картометрический метод	0.2	-
2567	538892.05	4190952.90	Картометрический метод	0.2	-
2568	538899.90	4190934.85	Картометрический метод	0.2	-
2569	538913.70	4190914.60	Картометрический метод	0.2	-
2570	538941.90	4190911.35	Картометрический метод	0.2	-
2571	538956.00	4190917.85	Картометрический метод	0.2	-
2561	538959.60	4190924.20	Картометрический метод	0.2	-
2572	539361.80	4190691.00	Картометрический метод	0.2	-

2. Сведения о характерных точках границ объекта					
Обозначение характерных точек части границы	Координаты, м		Метод определения координат характерной точки	Средняя квадратическая погрешность положения характерной точки (Mt), м	Описание обозначения точки на местности (при наличии)
	X	Y			
1	2	3	4	5	6
2573	539355.30	4190708.50	Картометрический метод	0.2	-
2574	539343.25	4190720.55	Картометрический метод	0.2	-
2575	539328.20	4190729.80	Картометрический метод	0.2	-
2576	539309.15	4190728.40	Картометрический метод	0.2	-
2577	539302.25	4190719.00	Картометрический метод	0.2	-
2578	539302.00	4190708.60	Картометрический метод	0.2	-
2579	539310.90	4190695.45	Картометрический метод	0.2	-
2580	539329.15	4190679.85	Картометрический метод	0.2	-
2581	539347.95	4190677.90	Картометрический метод	0.2	-
2582	539357.30	4190682.75	Картометрический метод	0.2	-
2572	539361.80	4190691.00	Картометрический метод	0.2	-
2583	538755.80	4191032.25	Картометрический метод	0.2	-
2584	538745.95	4191047.00	Картометрический метод	0.2	-
2585	538718.40	4191065.80	Картометрический метод	0.2	-
2586	538676.70	4191080.55	Картометрический метод	0.2	-
2587	538665.65	4191074.35	Картометрический метод	0.2	-
2588	538666.45	4191062.20	Картометрический метод	0.2	-
2589	538699.00	4191043.40	Картометрический метод	0.2	-
2590	538714.15	4191038.60	Картометрический метод	0.2	-
2591	538738.05	4191030.55	Картометрический метод	0.2	-
2583	538755.80	4191032.25	Картометрический метод	0.2	-
2592	537174.65	4189880.80	Картометрический метод	0.2	-
2593	537166.90	4189885.95	Картометрический метод	0.2	-
2594	537146.50	4189884.65	Картометрический метод	0.2	-
2595	537123.05	4189865.10	Картометрический метод	0.2	-
2596	537118.75	4189854.35	Картометрический метод	0.2	-



2. Сведения о характерных точках границ объекта					
Обозначение характерных точек части границы	Координаты, м		Метод определения координат характерной точки	Средняя квадратическая погрешность положения характерной точки (Mt), м	Описание обозначения точки на местности (при наличии)
	X	Y			
1	2	3	4	5	6
2597	537121.35	4189841.70	Картометрический метод	0.2	-
2598	537133.40	4189836.55	Картометрический метод	0.2	-
2599	537142.20	4189837.40	Картометрический метод	0.2	-
2600	537159.40	4189845.55	Картометрический метод	0.2	-
2601	537172.50	4189859.30	Картометрический метод	0.2	-
2592	537174.65	4189880.80	Картометрический метод	0.2	-
2602	539051.75	4190951.85	Картометрический метод	0.2	-
2603	539048.85	4190956.85	Картометрический метод	0.2	-
2604	539013.65	4190977.45	Картометрический метод	0.2	-
2605	539006.70	4190981.40	Картометрический метод	0.2	-
2606	538995.55	4190979.85	Картометрический метод	0.2	-
2607	538990.95	4190974.10	Картометрический метод	0.2	-
2608	538986.75	4190959.25	Картометрический метод	0.2	-
2609	538986.75	4190952.55	Картометрический метод	0.2	-
2610	538998.30	4190943.30	Картометрический метод	0.2	-
2611	539032.85	4190937.80	Картометрический метод	0.2	-
2612	539041.10	4190939.15	Картометрический метод	0.2	-
2602	539051.75	4190951.85	Картометрический метод	0.2	-
2613	536075.60	4189265.90	Картометрический метод	0.2	-
2614	536070.85	4189284.80	Картометрический метод	0.2	-
2615	536043.80	4189290.85	Картометрический метод	0.2	-
2616	536038.60	4189289.55	Картометрический метод	0.2	-
2617	536032.60	4189281.35	Картометрический метод	0.2	-
2618	536032.60	4189262.90	Картометрический метод	0.2	-
2619	536036.05	4189253.90	Картометрический метод	0.2	-
2620	536049.80	4189239.70	Картометрический метод	0.2	-

2. Сведения о характерных точках границ объекта					
Обозначение характерных точек части границы	Координаты, м		Метод определения координат характерной точки	Средняя квадратическая погрешность положения характерной точки (M <sub>t</sub> ), м	Описание обозначения точки на местности (при наличии)
	X	Y			
1	2	3	4	5	6
2621	536057.10	4189240.60	Картометрический метод	0.2	-
2622	536071.70	4189254.30	Картометрический метод	0.2	-
2613	536075.60	4189265.90	Картометрический метод	0.2	-
2623	537126.30	4190035.15	Картометрический метод	0.2	-
2624	537118.35	4190041.40	Картометрический метод	0.2	-
2625	537106.10	4190042.30	Картометрический метод	0.2	-
2626	537084.80	4190035.40	Картометрический метод	0.2	-
2627	537073.65	4190023.80	Картометрический метод	0.2	-
2628	537073.85	4190013.10	Картометрический метод	0.2	-
2629	537085.70	4190004.50	Картометрический метод	0.2	-
2630	537105.25	4190008.55	Картометрический метод	0.2	-
2631	537125.45	4190024.20	Картометрический метод	0.2	-
2623	537126.30	4190035.15	Картометрический метод	0.2	-
2632	536140.05	4189023.85	Картометрический метод	0.2	-
2633	536137.25	4189030.55	Картометрический метод	0.2	-
2634	536121.35	4189041.05	Картометрический метод	0.2	-
2635	536101.35	4189040.00	Картометрический метод	0.2	-
2636	536093.20	4189029.25	Картометрический метод	0.2	-
2637	536093.20	4189014.65	Картометрический метод	0.2	-
2638	536106.75	4189001.95	Картометрический метод	0.2	-
2639	536118.15	4189003.90	Картометрический метод	0.2	-
2640	536130.60	4189010.10	Картометрический метод	0.2	-
2641	536138.30	4189018.75	Картометрический метод	0.2	-
2632	536140.05	4189023.85	Картометрический метод	0.2	-
2642	539213.45	4190874.40	Картометрический метод	0.2	-
2643	539213.25	4190879.40	Картометрический метод	0.2	-

2. Сведения о характерных точках границ объекта					
Обозначение характерных точек части границы	Координаты, м		Метод определения координат характерной точки	Средняя квадратическая погрешность положения характерной точки (M <sub>t</sub> ), м	Описание обозначения точки на местности (при наличии)
	X	Y			
1	2	3	4	5	6
2644	539200.35	4190887.85	Картометрический метод	0.2	-
2645	539195.20	4190899.85	Картометрический метод	0.2	-
2646	539188.90	4190905.45	Картометрический метод	0.2	-
2647	539183.50	4190900.20	Картометрический метод	0.2	-
2648	539177.00	4190903.80	Картометрический метод	0.2	-
2649	539169.10	4190897.95	Картометрический метод	0.2	-
2650	539166.15	4190889.85	Картометрический метод	0.2	-
2651	539181.45	4190867.15	Картометрический метод	0.2	-
2652	539194.20	4190862.05	Картометрический метод	0.2	-
2653	539204.25	4190862.35	Картометрический метод	0.2	-
2642	539213.45	4190874.40	Картометрический метод	0.2	-
2654	537973.10	4190149.45	Картометрический метод	0.2	-
2655	537968.80	4190165.10	Картометрический метод	0.2	-
2656	537956.35	4190171.15	Картометрический метод	0.2	-
2657	537945.15	4190168.15	Картометрический метод	0.2	-
2658	537938.70	4190162.55	Картометрический метод	0.2	-
2659	537936.10	4190148.15	Картометрический метод	0.2	-
2660	537944.30	4190128.60	Картометрический метод	0.2	-
2661	537962.55	4190130.30	Картометрический метод	0.2	-
2662	537972.00	4190141.95	Картометрический метод	0.2	-
2654	537973.10	4190149.45	Картометрический метод	0.2	-
2663	536749.85	4189341.50	Картометрический метод	0.2	-
2664	536747.70	4189355.65	Картометрический метод	0.2	-
2665	536739.10	4189364.30	Картометрический метод	0.2	-
2666	536724.45	4189370.30	Картометрический метод	0.2	-
2667	536712.45	4189366.65	Картометрический метод	0.2	-

2. Сведения о характерных точках границ объекта					
Обозначение характерных точек части границы	Координаты, м		Метод определения координат характерной точки	Средняя квадратическая погрешность положения характерной точки (M <sub>t</sub> ), м	Описание обозначения точки на местности (при наличии)
	X	Y			
1	2	3	4	5	6
2668	536710.55	4189358.25	Картометрический метод	0.2	-
2669	536713.10	4189342.80	Картометрический метод	0.2	-
2670	536724.90	4189332.05	Картометрический метод	0.2	-
2671	536740.25	4189331.65	Картометрический метод	0.2	-
2663	536749.85	4189341.50	Картометрический метод	0.2	-
2672	536584.80	4189241.40	Картометрический метод	0.2	-
2673	536574.75	4189273.00	Картометрический метод	0.2	-
2674	536552.40	4189284.15	Картометрический метод	0.2	-
2675	536542.95	4189281.60	Картометрический метод	0.2	-
2676	536533.05	4189261.85	Картометрический метод	0.2	-
2677	536529.65	4189244.25	Картометрический метод	0.2	-
2678	536529.85	4189231.55	Картометрический метод	0.2	-
2679	536534.35	4189221.90	Картометрический метод	0.2	-
2680	536543.80	4189217.15	Картометрический метод	0.2	-
2681	536583.75	4189227.70	Картометрический метод	0.2	-
2672	536584.80	4189241.40	Картометрический метод	0.2	-
Си-058					
2682	533506.85	4189803.00	Картометрический метод	0.2	-
2683	533502.65	4189804.15	Картометрический метод	0.2	-
2684	533493.00	4189806.80	Картометрический метод	0.2	-
2685	533434.70	4189779.65	Картометрический метод	0.2	-
2686	533424.75	4189752.25	Картометрический метод	0.2	-
2687	533418.85	4189720.30	Картометрический метод	0.2	-
2688	533415.63	4189717.49	Картометрический метод	0.2	-
2689	533490.16	4189751.96	Картометрический метод	0.2	-
2690	533500.78	4189756.87	Картометрический метод	0.2	-

2. Сведения о характерных точках границ объекта					
Обозначение характерных точек части границы	Координаты, м		Метод определения координат характерной точки	Средняя квадратическая погрешность положения характерной точки (Mt), м	Описание обозначения точки на местности (при наличии)
	X	Y			
1	2	3	4	5	6
2691	533500.40	4189757.80	Картометрический метод	0.2	-
2692	533498.40	4189766.20	Картометрический метод	0.2	-
2693	533497.85	4189770.85	Картометрический метод	0.2	-
2694	533497.90	4189772.25	Картометрический метод	0.2	-
2695	533498.40	4189779.25	Картометрический метод	0.2	-
2696	533500.65	4189787.10	Картометрический метод	0.2	-
2697	533503.75	4189793.10	Картометрический метод	0.2	-
2682	533506.85	4189803.00	Картометрический метод	0.2	-
Си-059					
2698	533718.70	4189800.50	Картометрический метод	0.2	-
2699	533569.30	4189826.55	Картометрический метод	0.2	-
2700	533555.95	4189828.90	Картометрический метод	0.2	-
2701	533554.85	4189832.90	Картометрический метод	0.2	-
2702	533557.50	4189823.10	Картометрический метод	0.2	-
2703	533557.55	4189816.65	Картометрический метод	0.2	-
2704	533557.05	4189812.00	Картометрический метод	0.2	-
2705	533553.65	4189797.25	Картометрический метод	0.2	-
2706	533550.30	4189780.80	Картометрический метод	0.2	-
2707	533550.38	4189779.80	Картометрический метод	0.2	-
2708	533562.03	4189785.19	Картометрический метод	0.2	-
2709	533588.56	4189797.46	Картометрический метод	0.2	-
2710	533677.87	4189776.52	Картометрический метод	0.2	-
2711	533683.95	4189783.85	Картометрический метод	0.2	-
2712	533699.70	4189786.15	Картометрический метод	0.2	-
2698	533718.70	4189800.50	Картометрический метод	0.2	-
Си-060					

2. Сведения о характерных точках границ объекта					
Обозначение характерных точек части границы	Координаты, м		Метод определения координат характерной точки	Средняя квадратическая погрешность положения характерной точки (Mt), м	Описание обозначения точки на местности (при наличии)
	X	Y			
1	2	3	4	5	6
2713	536612.40	4180088.75	Картометрический метод	0.2	-
2714	536609.25	4180099.00	Картометрический метод	0.2	-
2715	536574.20	4180115.80	Картометрический метод	0.2	-
2716	536562.45	4180141.95	Картометрический метод	0.2	-
2717	536560.10	4180306.60	Картометрический метод	0.2	-
2718	536551.35	4180358.65	Картометрический метод	0.2	-
2719	536555.80	4180384.65	Картометрический метод	0.2	-
2720	536556.40	4180388.15	Картометрический метод	0.2	-
2721	536599.40	4180447.15	Картометрический метод	0.2	-
2722	536610.10	4180487.90	Картометрический метод	0.2	-
2723	536611.40	4180549.00	Картометрический метод	0.2	-
2724	536595.05	4180590.50	Картометрический метод	0.2	-
2725	536578.20	4180611.25	Картометрический метод	0.2	-
2726	536527.45	4180684.50	Картометрический метод	0.2	-
2727	536482.60	4180711.55	Картометрический метод	0.2	-
2728	536439.00	4180726.80	Картометрический метод	0.2	-
2729	536374.25	4180787.25	Картометрический метод	0.2	-
2730	536321.15	4180827.45	Картометрический метод	0.2	-
2731	536270.05	4180935.75	Картометрический метод	0.2	-
2732	536188.40	4181187.10	Картометрический метод	0.2	-
2733	536069.90	4181435.45	Картометрический метод	0.2	-
2734	535922.35	4181665.10	Картометрический метод	0.2	-
2735	535895.40	4181693.80	Картометрический метод	0.2	-
2736	535786.85	4181881.35	Картометрический метод	0.2	-
2737	535688.05	4182075.45	Картометрический метод	0.2	-
2738	535666.05	4182114.90	Картометрический метод	0.2	-

2. Сведения о характерных точках границ объекта					
Обозначение характерных точек части границы	Координаты, м		Метод определения координат характерной точки	Средняя квадратическая погрешность положения характерной точки (M <sub>t</sub> ), м	Описание обозначения точки на местности (при наличии)
	X	Y			
1	2	3	4	5	6
2739	535619.80	4182260.15	Картометрический метод	0.2	-
2740	535616.40	4182300.90	Картометрический метод	0.2	-
2741	535595.55	4182293.15	Картометрический метод	0.2	-
2742	535489.40	4182275.35	Картометрический метод	0.2	-
2743	535432.70	4182270.60	Картометрический метод	0.2	-
2744	535312.95	4182230.40	Картометрический метод	0.2	-
2745	535277.55	4182221.95	Картометрический метод	0.2	-
2746	535277.20	4182228.00	Картометрический метод	0.2	-
2747	535311.20	4182236.15	Картометрический метод	0.2	-
2748	535431.85	4182276.55	Картометрический метод	0.2	-
2749	535488.60	4182281.30	Картометрический метод	0.2	-
2750	535507.00	4182284.40	Картометрический метод	0.2	-
2751	535594.10	4182299.00	Картометрический метод	0.2	-
2752	535615.90	4182307.10	Картометрический метод	0.2	-
2753	535621.55	4182311.30	Картометрический метод	0.2	-
2754	535643.05	4182332.45	Картометрический метод	0.2	-
2755	535652.70	4182356.80	Картометрический метод	0.2	-
2756	535660.70	4182408.10	Картометрический метод	0.2	-
2757	535665.95	4182488.75	Картометрический метод	0.2	-
2758	535680.40	4182569.55	Картометрический метод	0.2	-
2759	535685.35	4182626.65	Картометрический метод	0.2	-
2760	535691.50	4182697.45	Картометрический метод	0.2	-
2761	535692.90	4182782.20	Картометрический метод	0.2	-
2762	535716.45	4182975.90	Картометрический метод	0.2	-
2763	535750.80	4183175.55	Картометрический метод	0.2	-
2764	535792.40	4183352.35	Картометрический метод	0.2	-

2. Сведения о характерных точках границ объекта					
Обозначение характерных точек части границы	Координаты, м		Метод определения координат характерной точки	Средняя квадратическая погрешность положения характерной точки (M <sub>t</sub> ), м	Описание обозначения точки на местности (при наличии)
	X	Y			
1	2	3	4	5	6
2765	535794.75	4183379.05	Картометрический метод	0.2	-
2766	535776.35	4183433.85	Картометрический метод	0.2	-
2767	535789.30	4183442.35	Картометрический метод	0.2	-
2768	535817.00	4183444.05	Картометрический метод	0.2	-
2769	535832.95	4183426.35	Картометрический метод	0.2	-
2770	535820.15	4183477.80	Картометрический метод	0.2	-
2771	535749.05	4183604.15	Картометрический метод	0.2	-
2772	535690.15	4183649.60	Картометрический метод	0.2	-
2773	535490.35	4183833.65	Картометрический метод	0.2	-
2774	535410.45	4183907.30	Картометрический метод	0.2	-
2775	535310.20	4183999.65	Картометрический метод	0.2	-
2776	535253.20	4184091.30	Картометрический метод	0.2	-
2777	535254.85	4184099.85	Картометрический метод	0.2	-
2778	535314.55	4184003.80	Картометрический метод	0.2	-
2779	535411.60	4183914.30	Картометрический метод	0.2	-
2780	535492.10	4183840.10	Картометрический метод	0.2	-
2781	535698.90	4183649.45	Картометрический метод	0.2	-
2782	535753.70	4183608.05	Картометрический метод	0.2	-
2783	535877.30	4183567.55	Картометрический метод	0.2	-
2784	536185.55	4183536.05	Картометрический метод	0.2	-
2785	536221.20	4183541.55	Картометрический метод	0.2	-
2786	536247.05	4183545.55	Картометрический метод	0.2	-
2787	536273.80	4183585.30	Картометрический метод	0.2	-
2788	536292.40	4183673.10	Картометрический метод	0.2	-
2789	536293.15	4183760.45	Картометрический метод	0.2	-
2790	536230.90	4183920.60	Картометрический метод	0.2	-



2. Сведения о характерных точках границ объекта					
Обозначение характерных точек части границы	Координаты, м		Метод определения координат характерной точки	Средняя квадратическая погрешность положения характерной точки (M <sub>t</sub> ), м	Описание обозначения точки на местности (при наличии)
	X	Y			
1	2	3	4	5	6
2791	536211.25	4184002.10	Картометрический метод	0.2	-
2792	536206.10	4184034.00	Картометрический метод	0.2	-
2793	536037.90	4184379.20	Картометрический метод	0.2	-
2794	536039.80	4184480.30	Картометрический метод	0.2	-
2795	535835.10	4184798.85	Картометрический метод	0.2	-
2796	535818.15	4184949.20	Картометрический метод	0.2	-
2797	535747.00	4185113.05	Картометрический метод	0.2	-
2798	535667.55	4185230.65	Картометрический метод	0.2	-
2799	535525.45	4185400.50	Картометрический метод	0.2	-
2800	535473.65	4185502.50	Картометрический метод	0.2	-
2801	535322.40	4185795.40	Картометрический метод	0.2	-
2802	535261.10	4186041.25	Картометрический метод	0.2	-
2803	535258.95	4186040.85	Картометрический метод	0.2	-
2804	535241.05	4186027.60	Картометрический метод	0.2	-
2805	535235.80	4186023.25	Картометрический метод	0.2	-
2806	535235.80	4186019.50	Картометрический метод	0.2	-
2807	535244.80	4185998.95	Картометрический метод	0.2	-
2808	535246.25	4185968.55	Картометрический метод	0.2	-
2809	535260.70	4185936.15	Картометрический метод	0.2	-
2810	535260.70	4185920.80	Картометрический метод	0.2	-
2811	535264.75	4185908.35	Картометрический метод	0.2	-
2812	535289.70	4185880.25	Картометрический метод	0.2	-
2813	535287.35	4185874.20	Картометрический метод	0.2	-
2814	535272.00	4185868.70	Картометрический метод	0.2	-
2815	535265.35	4185858.85	Картометрический метод	0.2	-
2816	535263.60	4185847.00	Картометрический метод	0.2	-

2. Сведения о характерных точках границ объекта					
Обозначение характерных точек части границы	Координаты, м		Метод определения координат характерной точки	Средняя квадратическая погрешность положения характерной точки (Mt), м	Описание обозначения точки на местности (при наличии)
	X	Y			
1	2	3	4	5	6
2817	535270.55	4185823.55	Картометрический метод	0.2	-
2818	535269.95	4185815.45	Картометрический метод	0.2	-
2819	535240.45	4185783.30	Картометрический метод	0.2	-
2820	535232.05	4185710.35	Картометрический метод	0.2	-
2821	535229.15	4185707.15	Картометрический метод	0.2	-
2822	535216.10	4185708.05	Картометрический метод	0.2	-
2823	535189.15	4185719.65	Картометрический метод	0.2	-
2824	535184.25	4185717.60	Картометрический метод	0.2	-
2825	535182.75	4185706.00	Картометрический метод	0.2	-
2826	535184.50	4185701.95	Картометрический метод	0.2	-
2827	535191.50	4185698.80	Картометрический метод	0.2	-
2828	535227.70	4185695.30	Картометрический метод	0.2	-
2829	535234.65	4185688.65	Картометрический метод	0.2	-
2830	535233.50	4185656.50	Картометрический метод	0.2	-
2831	535248.25	4185624.65	Картометрический метод	0.2	-
2832	535252.30	4185607.90	Картометрический метод	0.2	-
2833	535240.70	4185572.25	Картометрический метод	0.2	-
2834	535241.30	4185565.05	Картометрический метод	0.2	-
2835	535278.65	4185562.45	Картометрический метод	0.2	-
2836	535294.90	4185549.40	Картометрический метод	0.2	-
2837	535312.25	4185519.00	Картометрический метод	0.2	-
2838	535320.10	4185492.10	Картометрический метод	0.2	-
2839	535344.70	4185448.10	Картометрический метод	0.2	-
2840	535329.65	4185396.90	Картометрический метод	0.2	-
2841	535329.35	4185380.10	Картометрический метод	0.2	-
2842	535360.35	4185373.40	Картометрический метод	0.2	-

2. Сведения о характерных точках границ объекта					
Обозначение характерных точек части границы	Координаты, м		Метод определения координат характерной точки	Средняя квадратическая погрешность положения характерной точки (M <sub>t</sub> ), м	Описание обозначения точки на местности (при наличии)
	X	Y			
1	2	3	4	5	6
2843	535374.55	4185353.15	Картометрический метод	0.2	-
2844	535376.00	4185341.85	Картометрический метод	0.2	-
2845	535370.75	4185328.80	Картометрический метод	0.2	-
2846	535346.15	4185312.30	Картометрический метод	0.2	-
2847	535328.80	4185289.75	Картометрический метод	0.2	-
2848	535350.50	4185274.40	Картометрический метод	0.2	-
2849	535379.50	4185241.70	Картометрический метод	0.2	-
2850	535411.90	4185239.10	Картометрический метод	0.2	-
2851	535440.25	4185243.70	Картометрический метод	0.2	-
2852	535446.60	4185249.40	Картометрический метод	0.2	-
2853	535469.90	4185235.75	Картометрический метод	0.2	-
2854	535448.80	4185217.80	Картометрический метод	0.2	-
2855	535329.95	4185211.05	Картометрический метод	0.2	-
2856	535305.70	4185176.45	Картометрический метод	0.2	-
2857	535332.35	4185193.70	Картометрический метод	0.2	-
2858	535340.60	4185185.80	Картометрический метод	0.2	-
2859	535335.95	4185092.95	Картометрический метод	0.2	-
2860	535331.60	4185067.40	Картометрический метод	0.2	-
2861	535365.80	4185050.10	Картометрический метод	0.2	-
2862	535376.25	4185059.50	Картометрический метод	0.2	-
2863	535383.10	4185091.85	Картометрический метод	0.2	-
2864	535399.30	4185096.90	Картометрический метод	0.2	-
2865	535398.60	4185112.00	Картометрический метод	0.2	-
2866	535352.85	4185133.25	Картометрический метод	0.2	-
2867	535350.35	4185156.30	Картометрический метод	0.2	-
2868	535371.25	4185175.35	Картометрический метод	0.2	-

2. Сведения о характерных точках границ объекта					
Обозначение характерных точек части границы	Координаты, м		Метод определения координат характерной точки	Средняя квадратическая погрешность положения характерной точки (M <sub>t</sub> ), м	Описание обозначения точки на местности (при наличии)
	X	Y			
1	2	3	4	5	6
2869	535412.65	4185165.30	Картометрический метод	0.2	-
2870	535457.40	4185096.90	Картометрический метод	0.2	-
2871	535439.55	4185070.65	Картометрический метод	0.2	-
2872	535414.15	4184915.60	Картометрический метод	0.2	-
2873	535429.30	4184860.30	Картометрический метод	0.2	-
2874	535407.75	4184861.20	Картометрический метод	0.2	-
2875	535400.25	4184777.10	Картометрический метод	0.2	-
2876	535387.05	4184759.05	Картометрический метод	0.2	-
2877	535355.30	4184795.15	Картометрический метод	0.2	-
2878	535362.35	4184825.55	Картометрический метод	0.2	-
2879	535342.95	4184824.25	Картометрический метод	0.2	-
2880	535335.05	4184814.55	Картометрический метод	0.2	-
2881	535340.35	4184763.00	Картометрический метод	0.2	-
2882	535382.35	4184750.85	Картометрический метод	0.2	-
2883	535358.00	4184674.25	Картометрический метод	0.2	-
2884	535375.15	4184662.20	Картометрический метод	0.2	-
2885	535362.35	4184625.65	Картометрический метод	0.2	-
2886	535377.05	4184607.70	Картометрический метод	0.2	-
2887	535357.00	4184611.40	Картометрический метод	0.2	-
2888	535331.85	4184573.35	Картометрический метод	0.2	-
2889	535290.25	4184556.50	Картометрический метод	0.2	-
2890	535288.45	4184566.60	Картометрический метод	0.2	-
2891	535310.05	4184579.55	Картометрический метод	0.2	-
2892	535310.50	4184630.05	Картометрический метод	0.2	-
2893	535291.55	4184643.25	Картометрический метод	0.2	-
2894	535331.20	4184649.40	Картометрический метод	0.2	-

2. Сведения о характерных точках границ объекта					
Обозначение характерных точек части границы	Координаты, м		Метод определения координат характерной точки	Средняя квадратическая погрешность положения характерной точки (M <sub>t</sub> ), м	Описание обозначения точки на местности (при наличии)
	X	Y			
1	2	3	4	5	6
2895	535334.55	4184673.45	Картометрический метод	0.2	-
2896	535290.65	4184698.30	Картометрический метод	0.2	-
2897	535290.65	4184713.70	Картометрический метод	0.2	-
2898	535322.85	4184702.70	Картометрический метод	0.2	-
2899	535325.05	4184712.80	Картометрический метод	0.2	-
2900	535300.45	4184749.20	Картометрический метод	0.2	-
2901	535269.50	4184757.75	Картометрический метод	0.2	-
2902	535299.05	4184786.80	Картометрический метод	0.2	-
2903	535269.30	4184785.20	Картометрический метод	0.2	-
2904	535257.00	4184772.25	Картометрический метод	0.2	-
2905	535261.75	4184697.35	Картометрический метод	0.2	-
2906	535243.25	4184653.25	Картометрический метод	0.2	-
2907	535240.90	4184617.70	Картометрический метод	0.2	-
2908	535253.65	4184617.70	Картометрический метод	0.2	-
2909	535263.35	4184646.80	Картометрический метод	0.2	-
2910	535271.70	4184646.80	Картометрический метод	0.2	-
2911	535266.90	4184588.65	Картометрический метод	0.2	-
2912	535261.60	4184570.15	Картометрический метод	0.2	-
2913	535267.30	4184552.55	Картометрический метод	0.2	-
2914	535249.25	4184524.80	Картометрический метод	0.2	-
2915	535240.45	4184423.95	Картометрический метод	0.2	-
2916	535261.15	4184392.25	Картометрический метод	0.2	-
2917	535281.85	4184369.35	Картометрический метод	0.2	-
2918	535286.25	4184351.75	Картометрический метод	0.2	-
2919	535319.10	4184362.85	Картометрический метод	0.2	-
2920	535334.65	4184359.10	Картометрический метод	0.2	-

2. Сведения о характерных точках границ объекта					
Обозначение характерных точек части границы	Координаты, м		Метод определения координат характерной точки	Средняя квадратическая погрешность положения характерной точки (Mt), м	Описание обозначения точки на местности (при наличии)
	X	Y			
1	2	3	4	5	6
2921	535326.10	4184298.85	Картометрический метод	0.2	-
2922	535307.65	4184289.75	Картометрический метод	0.2	-
2923	535276.55	4184313.85	Картометрический метод	0.2	-
2924	535264.85	4184303.50	Картометрический метод	0.2	-
2925	535262.15	4184284.15	Картометрический метод	0.2	-
2926	535277.25	4184266.80	Картометрический метод	0.2	-
2927	535373.90	4184156.05	Картометрический метод	0.2	-
2928	535408.55	4184137.15	Картометрический метод	0.2	-
2929	535392.05	4184178.15	Картометрический метод	0.2	-
2930	535452.90	4184158.20	Картометрический метод	0.2	-
2931	535498.75	4184105.35	Картометрический метод	0.2	-
2932	535614.40	4184090.00	Картометрический метод	0.2	-
2933	535644.30	4184067.15	Картометрический метод	0.2	-
2934	535661.45	4184028.90	Картометрический метод	0.2	-
2935	535693.10	4184038.15	Картометрический метод	0.2	-
2936	535701.90	4184015.30	Картометрический метод	0.2	-
2937	535729.60	4184032.40	Картометрический метод	0.2	-
2938	535720.80	4184052.65	Картометрический метод	0.2	-
2939	535767.40	4184075.50	Картометрический метод	0.2	-
2940	535771.75	4184090.25	Картометрический метод	0.2	-
2941	535793.15	4184092.95	Картометрический метод	0.2	-
2942	535829.95	4184075.40	Картометрический метод	0.2	-
2943	535824.70	4184064.40	Картометрический метод	0.2	-
2944	535852.95	4184046.50	Картометрический метод	0.2	-
2945	535894.30	4184033.45	Картометрический метод	0.2	-
2946	535887.40	4184014.85	Картометрический метод	0.2	-

2. Сведения о характерных точках границ объекта					
Обозначение характерных точек части границы	Координаты, м		Метод определения координат характерной точки	Средняя квадратическая погрешность положения характерной точки (Mt), м	Описание обозначения точки на местности (при наличии)
	X	Y			
1	2	3	4	5	6
2947	535865.35	4184002.45	Картометрический метод	0.2	-
2948	535844.65	4184005.20	Картометрический метод	0.2	-
2949	535797.10	4184058.90	Картометрический метод	0.2	-
2950	535786.10	4184056.15	Картометрический метод	0.2	-
2951	535791.60	4184024.50	Картометрический метод	0.2	-
2952	535753.00	4184036.20	Картометрический метод	0.2	-
2953	535738.55	4184017.60	Картометрический метод	0.2	-
2954	535728.25	4184006.55	Картометрический метод	0.2	-
2955	535683.80	4183998.20	Картометрический метод	0.2	-
2956	535655.60	4183987.65	Картометрический метод	0.2	-
2957	535626.10	4183999.50	Картометрический метод	0.2	-
2958	535635.35	4184005.70	Картометрический метод	0.2	-
2959	535583.85	4184030.75	Картометрический метод	0.2	-
2960	535553.00	4184033.40	Картометрический метод	0.2	-
2961	535471.75	4184031.15	Картометрический метод	0.2	-
2962	535435.55	4184057.05	Картометрический метод	0.2	-
2963	535396.40	4184085.05	Картометрический метод	0.2	-
2964	535269.75	4184204.75	Картометрический метод	0.2	-
2965	535269.00	4184199.60	Картометрический метод	0.2	-
2966	535255.05	4184212.35	Картометрический метод	0.2	-
2967	535221.15	4184253.15	Картометрический метод	0.2	-
2968	535178.00	4184362.90	Картометрический метод	0.2	-
2969	535173.65	4184389.80	Картометрический метод	0.2	-
2970	535174.80	4184409.50	Картометрический метод	0.2	-
2971	535193.05	4184462.45	Картометрический метод	0.2	-
2972	535193.95	4184485.05	Картометрический метод	0.2	-

2. Сведения о характерных точках границ объекта					
Обозначение характерных точек части границы	Координаты, м		Метод определения координат характерной точки	Средняя квадратическая погрешность положения характерной точки (M <sub>t</sub> ), м	Описание обозначения точки на местности (при наличии)
	X	Y			
1	2	3	4	5	6
2973	535214.50	4184538.00	Картометрический метод	0.2	-
2974	535207.85	4184597.95	Картометрический метод	0.2	-
2975	535208.40	4184621.35	Картометрический метод	0.2	-
2976	535229.55	4184673.75	Картометрический метод	0.2	-
2977	535212.50	4184712.55	Картометрический метод	0.2	-
2978	535205.80	4184785.20	Картометрический метод	0.2	-
2979	535196.25	4184809.55	Картометрический метод	0.2	-
2980	535191.05	4184816.20	Картометрический метод	0.2	-
2981	535177.15	4184824.30	Картометрический метод	0.2	-
2982	535141.80	4184817.35	Картометрический метод	0.2	-
2983	535121.55	4184816.80	Картометрический метод	0.2	-
2984	535107.90	4184811.85	Картометрический метод	0.2	-
2985	535105.90	4184805.50	Картометрический метод	0.2	-
2986	535108.80	4184800.55	Картометрический метод	0.2	-
2987	535114.30	4184798.25	Картометрический метод	0.2	-
2988	535138.90	4184800.85	Картометрический метод	0.2	-
2989	535146.45	4184792.45	Картометрический метод	0.2	-
2990	535140.65	4184778.85	Картометрический метод	0.2	-
2991	535128.75	4184769.00	Картометрический метод	0.2	-
2992	535072.85	4184779.70	Картометрический метод	0.2	-
2993	535051.45	4184770.45	Картометрический метод	0.2	-
2994	535026.50	4184799.70	Картометрический метод	0.2	-
2995	535016.95	4184805.50	Картометрический метод	0.2	-
2996	535017.10	4184827.75	Картометрический метод	0.2	-
2997	535035.65	4184868.85	Картометрический метод	0.2	-
2998	535041.45	4184878.70	Картометрический метод	0.2	-



2. Сведения о характерных точках границ объекта					
Обозначение характерных точек части границы	Координаты, м		Метод определения координат характерной точки	Средняя квадратическая погрешность положения характерной точки (M <sub>t</sub> ), м	Описание обозначения точки на местности (при наличии)
	X	Y			
1	2	3	4	5	6
2999	535069.80	4184896.05	Картометрический метод	0.2	-
3000	535081.70	4184910.25	Картометрический метод	0.2	-
3001	535099.95	4184945.00	Картометрический метод	0.2	-
3002	535109.80	4184971.35	Картометрический метод	0.2	-
3003	535117.35	4185017.95	Картометрический метод	0.2	-
3004	535131.20	4185033.30	Картометрический метод	0.2	-
3005	535140.80	4185040.55	Картометрический метод	0.2	-
3006	535183.95	4185045.75	Картометрический метод	0.2	-
3007	535196.70	4185009.85	Картометрический метод	0.2	-
3008	535211.75	4185004.35	Картометрический метод	0.2	-
3009	535224.80	4185016.50	Картометрический метод	0.2	-
3010	535232.30	4185066.30	Картометрический метод	0.2	-
3011	535231.15	4185087.10	Картометрический метод	0.2	-
3012	535220.75	4185116.10	Картометрический метод	0.2	-
3013	535223.05	4185147.95	Картометрический метод	0.2	-
3014	535243.90	4185204.95	Картометрический метод	0.2	-
3015	535294.60	4185263.70	Картометрический метод	0.2	-
3016	535296.60	4185271.25	Картометрический метод	0.2	-
3017	535295.75	4185278.75	Картометрический метод	0.2	-
3018	535274.60	4185321.60	Картометрический метод	0.2	-
3019	535275.50	4185335.20	Картометрический метод	0.2	-
3020	535283.30	4185347.65	Картометрический метод	0.2	-
3021	535285.05	4185369.65	Картометрический метод	0.2	-
3022	535280.70	4185377.80	Картометрический метод	0.2	-
3023	535269.70	4185384.70	Картометрический метод	0.2	-
3024	535267.65	4185415.95	Картометрический метод	0.2	-

2. Сведения о характерных точках границ объекта					
Обозначение характерных точек части границы	Координаты, м		Метод определения координат характерной точки	Средняя квадратическая погрешность положения характерной точки (Mt), м	Описание обозначения точки на местности (при наличии)
	X	Y			
1	2	3	4	5	6
3025	535255.80	4185448.05	Картометрический метод	0.2	-
3026	535219.60	4185507.15	Картометрический метод	0.2	-
3027	535155.85	4185635.10	Картометрический метод	0.2	-
3028	535130.95	4185662.00	Картометрический метод	0.2	-
3029	535128.60	4185670.70	Картометрический метод	0.2	-
3030	535131.25	4185701.40	Картометрический метод	0.2	-
3031	535134.15	4185703.40	Картометрический метод	0.2	-
3032	535146.30	4185701.10	Картометрический метод	0.2	-
3033	535179.00	4185758.40	Картометрический метод	0.2	-
3034	535174.70	4185764.20	Картометрический метод	0.2	-
3035	535158.20	4185753.50	Картометрический метод	0.2	-
3036	535143.40	4185749.15	Картометрический метод	0.2	-
3037	535138.20	4185752.05	Картометрический метод	0.2	-
3038	535146.60	4185813.40	Картометрический метод	0.2	-
3039	535137.00	4185853.65	Картометрический метод	0.2	-
3040	535138.20	4185871.60	Картометрический метод	0.2	-
3041	535157.00	4186026.75	Картометрический метод	0.2	-
3042	535148.60	4186091.00	Картометрический метод	0.2	-
3043	535138.20	4186123.70	Картометрический метод	0.2	-
3044	535148.60	4186170.90	Картометрический метод	0.2	-
3045	535186.85	4186174.10	Картометрический метод	0.2	-
3046	535203.35	4186167.75	Картометрический метод	0.2	-
3047	535225.10	4186154.10	Картометрический метод	0.2	-
3048	535212.50	4186197.35	Картометрический метод	0.2	-
3049	535215.40	4186242.15	Картометрический метод	0.2	-
3050	535222.70	4186269.35	Картометрический метод	0.2	-

2. Сведения о характерных точках границ объекта					
Обозначение характерных точек части границы	Координаты, м		Метод определения координат характерной точки	Средняя квадратическая погрешность положения характерной точки (Mt), м	Описание обозначения точки на местности (при наличии)
	X	Y			
1	2	3	4	5	6
3051	535195.20	4186248.50	Картометрический метод	0.2	-
3052	535165.65	4186237.80	Картометрический метод	0.2	-
3053	535159.25	4186247.05	Картометрический метод	0.2	-
3054	535172.60	4186257.20	Картометрический метод	0.2	-
3055	535189.40	4186284.40	Картометрический метод	0.2	-
3056	535186.50	4186301.20	Картометрический метод	0.2	-
3057	535178.65	4186319.45	Картометрический метод	0.2	-
3058	535189.70	4186329.60	Картометрический метод	0.2	-
3059	535198.65	4186329.55	Картометрический метод	0.2	-
3060	535206.75	4186321.75	Картометрический метод	0.2	-
3061	535221.25	4186293.95	Картометрический метод	0.2	-
3062	535225.30	4186278.05	Картометрический метод	0.2	-
3063	535245.55	4186346.45	Картометрический метод	0.2	-
3064	535252.90	4186387.10	Картометрический метод	0.2	-
3065	535205.65	4186430.05	Картометрический метод	0.2	-
3066	535134.55	4186526.90	Картометрический метод	0.2	-
3067	535076.60	4186622.20	Картометрический метод	0.2	-
3068	534997.50	4186824.05	Картометрический метод	0.2	-
3069	534942.75	4186970.15	Картометрический метод	0.2	-
3070	534941.60	4186972.35	Картометрический метод	0.2	-
3071	534897.75	4187097.20	Картометрический метод	0.2	-
3072	534882.15	4187189.50	Картометрический метод	0.2	-
3073	534870.10	4187324.25	Картометрический метод	0.2	-
3074	534863.45	4187460.85	Картометрический метод	0.2	-
3075	534814.25	4187699.60	Картометрический метод	0.2	-
3076	534785.90	4187667.65	Картометрический метод	0.2	-

2. Сведения о характерных точках границ объекта					
Обозначение характерных точек части границы	Координаты, м		Метод определения координат характерной точки	Средняя квадратическая погрешность положения характерной точки (Mt), м	Описание обозначения точки на местности (при наличии)
	X	Y			
1	2	3	4	5	6
3077	534768.25	4187657.90	Картометрический метод	0.2	-
3078	534768.25	4187647.80	Картометрический метод	0.2	-
3079	534776.65	4187632.85	Картометрический метод	0.2	-
3080	534767.05	4187616.25	Картометрический метод	0.2	-
3081	534772.25	4187592.50	Картометрический метод	0.2	-
3082	534769.80	4187582.80	Картометрический метод	0.2	-
3083	534788.75	4187584.70	Картометрический метод	0.2	-
3084	534793.65	4187593.35	Картометрический метод	0.2	-
3085	534800.05	4187592.80	Картометрический метод	0.2	-
3086	534817.70	4187564.10	Картометрический метод	0.2	-
3087	534822.60	4187548.20	Картометрический метод	0.2	-
3088	534824.05	4187509.15	Картометрический метод	0.2	-
3089	534816.25	4187483.40	Картометрический метод	0.2	-
3090	534798.60	4187464.30	Картометрический метод	0.2	-
3091	534802.05	4187448.65	Картометрический метод	0.2	-
3092	534800.90	4187433.85	Картометрический метод	0.2	-
3093	534793.65	4187414.45	Картометрический метод	0.2	-
3094	534780.05	4187403.20	Картометрический метод	0.2	-
3095	534769.65	4187402.05	Картометрический метод	0.2	-
3096	534754.55	4187408.70	Картометрический метод	0.2	-
3097	534713.65	4187438.80	Картометрический метод	0.2	-
3098	534703.10	4187472.50	Картометрический метод	0.2	-
3099	534686.15	4187480.60	Картометрический метод	0.2	-
3100	534679.25	4187487.45	Картометрический метод	0.2	-
3101	534647.80	4187539.95	Картометрический метод	0.2	-
3102	534643.30	4187551.25	Картометрический метод	0.2	-

2. Сведения о характерных точках границ объекта					
Обозначение характерных точек части границы	Координаты, м		Метод определения координат характерной точки	Средняя квадратическая погрешность положения характерной точки (M <sub>t</sub> ), м	Описание обозначения точки на местности (при наличии)
	X	Y			
1	2	3	4	5	6
3103	534641.75	4187582.20	Картометрический метод	0.2	-
3104	534635.70	4187580.95	Картометрический метод	0.2	-
3105	534630.50	4187573.70	Картометрический метод	0.2	-
3106	534609.40	4187571.95	Картометрический метод	0.2	-
3107	534601.85	4187566.05	Картометрический метод	0.2	-
3108	534600.40	4187555.60	Картометрический метод	0.2	-
3109	534612.45	4187527.50	Картометрический метод	0.2	-
3110	534613.00	4187519.85	Картометрический метод	0.2	-
3111	534605.05	4187510.75	Картометрический метод	0.2	-
3112	534594.20	4187510.40	Картометрический метод	0.2	-
3113	534557.15	4187578.05	Картометрический метод	0.2	-
3114	534506.60	4187613.35	Картометрический метод	0.2	-
3115	534496.45	4187614.60	Картометрический метод	0.2	-
3116	534482.85	4187611.45	Картометрический метод	0.2	-
3117	534459.70	4187593.05	Картометрический метод	0.2	-
3118	534441.05	4187593.65	Картометрический метод	0.2	-
3119	534432.45	4187597.70	Картометрический метод	0.2	-
3120	534401.05	4187626.55	Картометрический метод	0.2	-
3121	534392.25	4187637.25	Картометрический метод	0.2	-
3122	534389.20	4187649.65	Картометрический метод	0.2	-
3123	534380.35	4187658.25	Картометрический метод	0.2	-
3124	534341.25	4187665.00	Картометрический метод	0.2	-
3125	534291.95	4187668.60	Картометрический метод	0.2	-
3126	534134.60	4187784.15	Картометрический метод	0.2	-
3127	534100.60	4187809.10	Картометрический метод	0.2	-
3128	534100.30	4187811.15	Картометрический метод	0.2	-

2. Сведения о характерных точках границ объекта					
Обозначение характерных точек части границы	Координаты, м		Метод определения координат характерной точки	Средняя квадратическая погрешность положения характерной точки (M <sub>t</sub> ), м	Описание обозначения точки на местности (при наличии)
	X	Y			
1	2	3	4	5	6
3129	534114.50	4187832.60	Картометрический метод	0.2	-
3130	534113.35	4187842.05	Картометрический метод	0.2	-
3131	534104.20	4187848.10	Картометрический метод	0.2	-
3132	534067.90	4187850.30	Картометрический метод	0.2	-
3133	534055.55	4187880.80	Картометрический метод	0.2	-
3134	534033.85	4187892.10	Картометрический метод	0.2	-
3135	534022.40	4187901.65	Картометрический метод	0.2	-
3136	534015.45	4187914.95	Картометрический метод	0.2	-
3137	534017.20	4187925.65	Картометрический метод	0.2	-
3138	533999.10	4187935.05	Картометрический метод	0.2	-
3139	533987.10	4187953.75	Картометрический метод	0.2	-
3140	533987.25	4187959.80	Картометрический метод	0.2	-
3141	533994.75	4187958.85	Картометрический метод	0.2	-
3142	534013.30	4187938.10	Картометрический метод	0.2	-
3143	534019.40	4187938.25	Картометрический метод	0.2	-
3144	534016.50	4187958.85	Картометрический метод	0.2	-
3145	534040.10	4187972.75	Картометрический метод	0.2	-
3146	534046.05	4187981.70	Картометрический метод	0.2	-
3147	534002.00	4187983.55	Картометрический метод	0.2	-
3148	533971.00	4187995.15	Картометрический метод	0.2	-
3149	533942.45	4188031.90	Картометрический метод	0.2	-
3150	533936.05	4188051.90	Картометрический метод	0.2	-
3151	533946.50	4188067.50	Картометрический метод	0.2	-
3152	533945.05	4188074.00	Картометрический метод	0.2	-
3153	533937.65	4188082.40	Картометрический метод	0.2	-
3154	533920.85	4188091.40	Картометрический метод	0.2	-

2. Сведения о характерных точках границ объекта					
Обозначение характерных точек части границы	Координаты, м		Метод определения координат характерной точки	Средняя квадратическая погрешность положения характерной точки (M <sub>t</sub> ), м	Описание обозначения точки на местности (при наличии)
	X	Y			
1	2	3	4	5	6
3155	533909.85	4188107.30	Картометрический метод	0.2	-
3156	533910.70	4188143.10	Картометрический метод	0.2	-
3157	533918.05	4188153.75	Картометрический метод	0.2	-
3158	533886.45	4188181.25	Картометрический метод	0.2	-
3159	533884.90	4188204.85	Картометрический метод	0.2	-
3160	533830.15	4188311.65	Картометрический метод	0.2	-
3161	533810.00	4188339.60	Картометрический метод	0.2	-
3162	533804.10	4188352.95	Картометрический метод	0.2	-
3163	533803.10	4188364.95	Картометрический метод	0.2	-
3164	533812.35	4188378.55	Картометрический метод	0.2	-
3165	533822.20	4188384.60	Картометрический метод	0.2	-
3166	533859.55	4188396.35	Картометрический метод	0.2	-
3167	533869.10	4188395.90	Картометрический метод	0.2	-
3168	533900.55	4188373.90	Картометрический метод	0.2	-
3169	533918.30	4188367.55	Картометрический метод	0.2	-
3170	533931.65	4188368.55	Картометрический метод	0.2	-
3171	533945.00	4188379.10	Картометрический метод	0.2	-
3172	533953.50	4188402.45	Картометрический метод	0.2	-
3173	533959.30	4188407.65	Картометрический метод	0.2	-
3174	533991.00	4188409.55	Картометрический метод	0.2	-
3175	534033.15	4188404.30	Картометрический метод	0.2	-
3176	534038.80	4188395.65	Картометрический метод	0.2	-
3177	534034.45	4188370.30	Картометрический метод	0.2	-
3178	534041.10	4188362.90	Картометрический метод	0.2	-
3179	534047.35	4188363.20	Картометрический метод	0.2	-
3180	534057.60	4188370.00	Картометрический метод	0.2	-

2. Сведения о характерных точках границ объекта					
Обозначение характерных точек части границы	Координаты, м		Метод определения координат характерной точки	Средняя квадратическая погрешность положения характерной точки (M <sub>t</sub> ), м	Описание обозначения точки на местности (при наличии)
	X	Y			
1	2	3	4	5	6
3181	534079.75	4188400.70	Картометрический метод	0.2	-
3182	534090.45	4188408.50	Картометрический метод	0.2	-
3183	534104.35	4188413.15	Картометрический метод	0.2	-
3184	534191.50	4188418.15	Картометрический метод	0.2	-
3185	534238.45	4188417.50	Картометрический метод	0.2	-
3186	534271.00	4188405.75	Картометрический метод	0.2	-
3187	534285.65	4188395.80	Картометрический метод	0.2	-
3188	534274.20	4188430.85	Картометрический метод	0.2	-
3189	534254.00	4188428.95	Картометрический метод	0.2	-
3190	534246.40	4188433.80	Картометрический метод	0.2	-
3191	533972.10	4188416.80	Картометрический метод	0.2	-
3192	533956.25	4188422.80	Картометрический метод	0.2	-
3193	533948.20	4188423.80	Картометрический метод	0.2	-
3194	533935.90	4188415.10	Картометрический метод	0.2	-
3195	533745.85	4188400.00	Картометрический метод	0.2	-
3196	533500.95	4188304.15	Картометрический метод	0.2	-
3197	533502.80	4188296.20	Картометрический метод	0.2	-
3198	533546.90	4188213.90	Картометрический метод	0.2	-
3199	533628.90	4188061.05	Картометрический метод	0.2	-
3200	533684.10	4187950.80	Картометрический метод	0.2	-
3201	533690.10	4187935.85	Картометрический метод	0.2	-
3202	533694.70	4187921.25	Картометрический метод	0.2	-
3203	533723.80	4187840.35	Картометрический метод	0.2	-
3204	533726.00	4187815.95	Картометрический метод	0.2	-
3205	533735.00	4187815.70	Картометрический метод	0.2	-
3206	533742.80	4187822.35	Картометрический метод	0.2	-



2. Сведения о характерных точках границ объекта					
Обозначение характерных точек части границы	Координаты, м		Метод определения координат характерной точки	Средняя квадратическая погрешность положения характерной точки (Mt), м	Описание обозначения точки на местности (при наличии)
	X	Y			
1	2	3	4	5	6
3207	533745.15	4187842.35	Картометрический метод	0.2	-
3208	533741.65	4187883.75	Картометрический метод	0.2	-
3209	533744.00	4187889.70	Картометрический метод	0.2	-
3210	533776.10	4187919.05	Картометрический метод	0.2	-
3211	533776.95	4187928.30	Картометрический метод	0.2	-
3212	533768.30	4187943.65	Картометрический метод	0.2	-
3213	533759.20	4187943.25	Картометрический метод	0.2	-
3214	533739.90	4187933.85	Картометрический метод	0.2	-
3215	533728.60	4187932.40	Картометрический метод	0.2	-
3216	533714.60	4187951.35	Картометрический метод	0.2	-
3217	533711.85	4187965.35	Картометрический метод	0.2	-
3218	533734.70	4187982.75	Картометрический метод	0.2	-
3219	533780.75	4187979.00	Картометрический метод	0.2	-
3220	533793.20	4187973.45	Картометрический метод	0.2	-
3221	533852.25	4187876.50	Картометрический метод	0.2	-
3222	533865.85	4187860.00	Картометрический метод	0.2	-
3223	533874.55	4187863.20	Картометрический метод	0.2	-
3224	533874.85	4187870.40	Картометрический метод	0.2	-
3225	533857.75	4187899.65	Картометрический метод	0.2	-
3226	533852.55	4187926.60	Картометрический метод	0.2	-
3227	533828.80	4187952.60	Картометрический метод	0.2	-
3228	533828.80	4187967.10	Картометрический метод	0.2	-
3229	533831.10	4187974.05	Картометрический метод	0.2	-
3230	533836.65	4187977.80	Картометрический метод	0.2	-
3231	533843.30	4187980.10	Картометрический метод	0.2	-
3232	533883.55	4187977.25	Картометрический метод	0.2	-

2. Сведения о характерных точках границ объекта					
Обозначение характерных точек части границы	Координаты, м		Метод определения координат характерной точки	Средняя квадратическая погрешность положения характерной точки (Mt), м	Описание обозначения точки на местности (при наличии)
	X	Y			
1	2	3	4	5	6
3233	533906.40	4187970.30	Картометрический метод	0.2	-
3234	533934.50	4187942.20	Картометрический метод	0.2	-
3235	533937.95	4187942.50	Картометрический метод	0.2	-
3236	533943.75	4187960.75	Картометрический метод	0.2	-
3237	533949.85	4187965.10	Картометрический метод	0.2	-
3238	533962.30	4187962.75	Картометрический метод	0.2	-
3239	533967.80	4187954.35	Картометрический метод	0.2	-
3240	533970.95	4187930.35	Картометрический метод	0.2	-
3241	533961.10	4187904.00	Картометрический метод	0.2	-
3242	533939.50	4187877.95	Картометрический метод	0.2	-
3243	533928.65	4187850.35	Картометрический метод	0.2	-
3244	533894.00	4187825.85	Картометрический метод	0.2	-
3245	533893.20	4187825.25	Картометрический метод	0.2	-
3246	533880.95	4187825.25	Картометрический метод	0.2	-
3247	533849.65	4187816.60	Картометрический метод	0.2	-
3248	533830.55	4187827.30	Картометрический метод	0.2	-
3249	533821.30	4187825.25	Картометрический метод	0.2	-
3250	533817.80	4187821.80	Картометрический метод	0.2	-
3251	533814.90	4187800.95	Картометрический метод	0.2	-
3252	533808.25	4187784.15	Картометрический метод	0.2	-
3253	533797.85	4187772.30	Картометрический метод	0.2	-
3254	533767.15	4187752.60	Картометрический метод	0.2	-
3255	533753.80	4187736.40	Картометрический метод	0.2	-
3256	533735.00	4187733.25	Картометрический метод	0.2	-
3257	533729.60	4187735.15	Картометрический метод	0.2	-
3258	533728.25	4187704.60	Картометрический метод	0.2	-

2. Сведения о характерных точках границ объекта					
Обозначение характерных точек части границы	Координаты, м		Метод определения координат характерной точки	Средняя квадратическая погрешность положения характерной точки (M <sub>t</sub> ), м	Описание обозначения точки на местности (при наличии)
	X	Y			
1	2	3	4	5	6
3259	533714.40	4187635.20	Картометрический метод	0.2	-
3260	533684.75	4187550.00	Картометрический метод	0.2	-
3261	533645.90	4187478.40	Картометрический метод	0.2	-
3262	533549.10	4187217.90	Картометрический метод	0.2	-
3263	533457.20	4186980.90	Картометрический метод	0.2	-
3264	533437.60	4186934.15	Картометрический метод	0.2	-
3265	533417.20	4186885.45	Картометрический метод	0.2	-
3266	533415.65	4186880.85	Картометрический метод	0.2	-
3267	533411.85	4186882.75	Картометрический метод	0.2	-
3268	533409.95	4186883.65	Картометрический метод	0.2	-
3269	533412.00	4186889.15	Картометрический метод	0.2	-
3270	533431.30	4186934.90	Картометрический метод	0.2	-
3271	533451.65	4186983.15	Картометрический метод	0.2	-
3272	533543.50	4187220.05	Картометрический метод	0.2	-
3273	533629.20	4187449.50	Картометрический метод	0.2	-
3274	533698.90	4187599.90	Картометрический метод	0.2	-
3275	533724.00	4187714.10	Картометрический метод	0.2	-
3276	533712.85	4187832.45	Картометрический метод	0.2	-
3277	533678.00	4187927.35	Картометрический метод	0.2	-
3278	533668.25	4187955.00	Картометрический метод	0.2	-
3279	533606.95	4188073.35	Картометрический метод	0.2	-
3280	533552.60	4188179.20	Картометрический метод	0.2	-
3281	533491.80	4188290.15	Картометрический метод	0.2	-
3282	533481.90	4188284.70	Картометрический метод	0.2	-
3283	533472.60	4188289.65	Картометрический метод	0.2	-
3284	533405.35	4188264.10	Картометрический метод	0.2	-

2. Сведения о характерных точках границ объекта					
Обозначение характерных точек части границы	Координаты, м		Метод определения координат характерной точки	Средняя квадратическая погрешность положения характерной точки (Mt), м	Описание обозначения точки на местности (при наличии)
	X	Y			
1	2	3	4	5	6
3285	533326.40	4188234.10	Картометрический метод	0.2	-
3286	533296.82	4188222.86	Картометрический метод	0.2	-
3287	533191.50	4188234.20	Картометрический метод	0.2	-
3288	532837.45	4188320.20	Картометрический метод	0.2	-
3289	532826.50	4188332.75	Картометрический метод	0.2	-
3290	532805.45	4188340.55	Картометрический метод	0.2	-
3291	532794.10	4188340.80	Картометрический метод	0.2	-
3292	532723.95	4188362.75	Картометрический метод	0.2	-
3293	532668.30	4188375.90	Картометрический метод	0.2	-
3294	532621.35	4188351.45	Картометрический метод	0.2	-
3295	532586.20	4188325.55	Картометрический метод	0.2	-
3296	532555.80	4188290.90	Картометрический метод	0.2	-
3297	532510.10	4188246.05	Картометрический метод	0.2	-
3298	532473.50	4188207.80	Картометрический метод	0.2	-
3299	532432.65	4188172.10	Картометрический метод	0.2	-
3300	532363.25	4188120.45	Картометрический метод	0.2	-
3301	532285.05	4188059.35	Картометрический метод	0.2	-
3302	532214.85	4188016.25	Картометрический метод	0.2	-
3303	532171.95	4187985.45	Картометрический метод	0.2	-
3304	532133.00	4187970.20	Картометрический метод	0.2	-
3305	532091.55	4187952.45	Картометрический метод	0.2	-
3306	532039.10	4187930.45	Картометрический метод	0.2	-
3307	531995.25	4187909.35	Картометрический метод	0.2	-
3308	531955.55	4187886.55	Картометрический метод	0.2	-
3309	531866.30	4187833.95	Картометрический метод	0.2	-
3310	531844.25	4187824.40	Картометрический метод	0.2	-

2. Сведения о характерных точках границ объекта					
Обозначение характерных точек части границы	Координаты, м		Метод определения координат характерной точки	Средняя квадратическая погрешность положения характерной точки (M <sub>t</sub> ), м	Описание обозначения точки на местности (при наличии)
	X	Y			
1	2	3	4	5	6
3311	531813.80	4187821.00	Картометрический метод	0.2	-
3312	531765.30	4187815.05	Картометрический метод	0.2	-
3313	531716.20	4187812.55	Картометрический метод	0.2	-
3314	531704.80	4187811.70	Картометрический метод	0.2	-
3315	531669.35	4187799.90	Картометрический метод	0.2	-
3316	531642.25	4187793.10	Картометрический метод	0.2	-
3317	531577.95	4187776.20	Картометрический метод	0.2	-
3318	531531.85	4187762.60	Картометрический метод	0.2	-
3319	531495.10	4187757.55	Картометрический метод	0.2	-
3320	531469.05	4187764.25	Картометрический метод	0.2	-
3321	531474.25	4187734.25	Картометрический метод	0.2	-
3322	531486.95	4187716.45	Картометрический метод	0.2	-
3323	531470.00	4187699.50	Картометрический метод	0.2	-
3324	531457.35	4187678.35	Картометрический метод	0.2	-
3325	531462.40	4187652.10	Картометрический метод	0.2	-
3326	531448.00	4187639.40	Картометрический метод	0.2	-
3327	531455.60	4187635.15	Картометрический метод	0.2	-
3328	531464.09	4187634.32	Картометрический метод	0.2	-
3329	531474.25	4187642.80	Картометрический метод	0.2	-
3330	531484.40	4187644.50	Картометрический метод	0.2	-
3331	531507.25	4187652.10	Картометрический метод	0.2	-
3332	531522.55	4187672.45	Картометрический метод	0.2	-
3333	531539.35	4187652.80	Картометрический метод	0.2	-
3334	531557.50	4187618.95	Картометрический метод	0.2	-
3335	531556.40	4187565.75	Картометрический метод	0.2	-
3336	531541.20	4187554.75	Картометрический метод	0.2	-

2. Сведения о характерных точках границ объекта					
Обозначение характерных точек части границы	Координаты, м		Метод определения координат характерной точки	Средняя квадратическая погрешность положения характерной точки (M <sub>t</sub> ), м	Описание обозначения точки на местности (при наличии)
	X	Y			
1	2	3	4	5	6
3337	531537.80	4187545.45	Картометрический метод	0.2	-
3338	531539.45	4187532.70	Картометрический метод	0.2	-
3339	531541.20	4187522.55	Картометрический метод	0.2	-
3340	531523.40	4187512.40	Картометрический метод	0.2	-
3341	531501.85	4187501.35	Картометрический метод	0.2	-
3342	531508.70	4187471.10	Картометрический метод	0.2	-
3343	531514.05	4187449.75	Картометрический метод	0.2	-
3344	531519.15	4187431.15	Картометрический метод	0.2	-
3345	531516.60	4187417.60	Картометрический метод	0.2	-
3346	531504.75	4187400.65	Картометрический метод	0.2	-
3347	531505.60	4187392.20	Картометрический метод	0.2	-
3348	531512.40	4187387.10	Картометрический метод	0.2	-
3349	531497.95	4187371.90	Картометрический метод	0.2	-
3350	531490.35	4187353.25	Картометрический метод	0.2	-
3351	531490.35	4187346.45	Картометрический метод	0.2	-
3352	531511.50	4187308.40	Картометрический метод	0.2	-
3353	531510.65	4187294.80	Картометрический метод	0.2	-
3354	531503.90	4187288.05	Картометрический метод	0.2	-
3355	531486.10	4187277.85	Картометрический метод	0.2	-
3356	531474.25	4187282.10	Картометрический метод	0.2	-
3357	531441.20	4187310.05	Картометрический метод	0.2	-
3358	531418.85	4187330.00	Картометрический метод	0.2	-
3359	531395.45	4187328.70	Картометрический метод	0.2	-
3360	531388.70	4187332.95	Картометрический метод	0.2	-
3361	531355.70	4187368.50	Картометрический метод	0.2	-
3362	531357.40	4187395.55	Картометрический метод	0.2	-

2. Сведения о характерных точках границ объекта					
Обозначение характерных точек части границы	Координаты, м		Метод определения координат характерной точки	Средняя квадратическая погрешность положения характерной точки (M <sub>t</sub> ), м	Описание обозначения точки на местности (при наличии)
	X	Y			
1	2	3	4	5	6
3363	531367.50	4187398.95	Картометрический метод	0.2	-
3364	531387.00	4187388.80	Картометрический метод	0.2	-
3365	531394.65	4187386.25	Картометрический метод	0.2	-
3366	531401.10	4187398.60	Картометрический метод	0.2	-
3367	531392.95	4187415.05	Картометрический метод	0.2	-
3368	531411.60	4187420.10	Картометрический метод	0.2	-
3369	531406.90	4187429.20	Картометрический метод	0.2	-
3370	531398.85	4187430.30	Картометрический метод	0.2	-
3371	531382.75	4187443.80	Картометрический метод	0.2	-
3372	531378.50	4187471.75	Картометрический метод	0.2	-
3373	531368.35	4187471.75	Картометрический метод	0.2	-
3374	531355.70	4187482.75	Картометрический метод	0.2	-
3375	531339.60	4187480.25	Картометрический метод	0.2	-
3376	531315.85	4187501.40	Картометрический метод	0.2	-
3377	531293.85	4187505.65	Картометрический метод	0.2	-
3378	531248.10	4187507.30	Картометрический метод	0.2	-
3379	531232.85	4187512.40	Картометрический метод	0.2	-
3380	531222.55	4187535.15	Картометрический метод	0.2	-
3381	531214.40	4187531.30	Картометрический метод	0.2	-
3382	531195.55	4187522.40	Картометрический метод	0.2	-
3383	531093.20	4187476.30	Картометрический метод	0.2	-
3384	531065.30	4187461.60	Картометрический метод	0.2	-
3385	530844.85	4187366.60	Картометрический метод	0.2	-
3386	530561.70	4187270.00	Картометрический метод	0.2	-
3387	530435.60	4187195.30	Картометрический метод	0.2	-
3388	530395.15	4187184.30	Картометрический метод	0.2	-

2. Сведения о характерных точках границ объекта					
Обозначение характерных точек части границы	Координаты, м		Метод определения координат характерной точки	Средняя квадратическая погрешность положения характерной точки (M <sub>t</sub> ), м	Описание обозначения точки на местности (при наличии)
	X	Y			
1	2	3	4	5	6
3389	530402.45	4187109.85	Картометрический метод	0.2	-
3390	530498.55	4187009.60	Картометрический метод	0.2	-
3391	530649.15	4186843.70	Картометрический метод	0.2	-
3392	530771.25	4186673.35	Картометрический метод	0.2	-
3393	530802.35	4186616.60	Картометрический метод	0.2	-
3394	531002.95	4186319.40	Картометрический метод	0.2	-
3395	531051.20	4186253.55	Картометрический метод	0.2	-
3396	531083.65	4186190.85	Картометрический метод	0.2	-
3397	531115.40	4186112.55	Картометрический метод	0.2	-
3398	531149.90	4186016.80	Картометрический метод	0.2	-
3399	531178.85	4185926.65	Картометрический метод	0.2	-
3400	531219.30	4185819.60	Картометрический метод	0.2	-
3401	531249.05	4185713.90	Картометрический метод	0.2	-
3402	531249.70	4185656.95	Картометрический метод	0.2	-
3403	531214.95	4185552.75	Картометрический метод	0.2	-
3404	531188.45	4185495.90	Картометрический метод	0.2	-
3405	531182.55	4185483.20	Картометрический метод	0.2	-
3406	531151.95	4185385.20	Картометрический метод	0.2	-
3407	531127.75	4185315.35	Картометрический метод	0.2	-
3408	531118.95	4185285.80	Картометрический метод	0.2	-
3409	531115.45	4185291.05	Картометрический метод	0.2	-
3410	531110.65	4185288.30	Картометрический метод	0.2	-
3411	531122.10	4185317.55	Картометрический метод	0.2	-
3412	531146.15	4185386.40	Картометрический метод	0.2	-
3413	531146.10	4185386.45	Картометрический метод	0.2	-
3414	531146.25	4185387.20	Картометрический метод	0.2	-



2. Сведения о характерных точках границ объекта					
Обозначение характерных точек части границы	Координаты, м		Метод определения координат характерной точки	Средняя квадратическая погрешность положения характерной точки (M <sub>t</sub> ), м	Описание обозначения точки на местности (при наличии)
	X	Y			
1	2	3	4	5	6
3415	531176.95	4185485.40	Картометрический метод	0.2	-
3416	531180.60	4185493.20	Картометрический метод	0.2	-
3417	531209.25	4185554.65	Картометрический метод	0.2	-
3418	531243.70	4185657.45	Картометрический метод	0.2	-
3419	531243.05	4185713.35	Картометрический метод	0.2	-
3420	531207.95	4185706.25	Картометрический метод	0.2	-
3421	531132.60	4185699.40	Картометрический метод	0.2	-
3422	531094.85	4185691.85	Картометрический метод	0.2	-
3423	531074.35	4185689.80	Картометрический метод	0.2	-
3424	531010.25	4185679.65	Картометрический метод	0.2	-
3425	530858.05	4185681.25	Картометрический метод	0.2	-
3426	530796.60	4185680.55	Картометрический метод	0.2	-
3427	530580.30	4185672.60	Картометрический метод	0.2	-
3428	530457.90	4185669.35	Картометрический метод	0.2	-
3429	530361.75	4185666.70	Картометрический метод	0.2	-
3430	530353.35	4185667.45	Картометрический метод	0.2	-
3431	530347.60	4185667.95	Картометрический метод	0.2	-
3432	530272.80	4185674.65	Картометрический метод	0.2	-
3433	530204.05	4185687.75	Картометрический метод	0.2	-
3434	530191.70	4185660.20	Картометрический метод	0.2	-
3435	530209.25	4185561.45	Картометрический метод	0.2	-
3436	530212.10	4185473.10	Картометрический метод	0.2	-
3437	530216.40	4185330.65	Картометрический метод	0.2	-
3438	530262.90	4185323.25	Картометрический метод	0.2	-
3439	530312.95	4185326.45	Картометрический метод	0.2	-
3440	530372.30	4185317.65	Картометрический метод	0.2	-

2. Сведения о характерных точках границ объекта					
Обозначение характерных точек части границы	Координаты, м		Метод определения координат характерной точки	Средняя квадратическая погрешность положения характерной точки (M <sub>t</sub> ), м	Описание обозначения точки на местности (при наличии)
	X	Y			
1	2	3	4	5	6
3441	530384.50	4185306.55	Картометрический метод	0.2	-
3442	530377.80	4185239.60	Картометрический метод	0.2	-
3443	530398.30	4185182.45	Картометрический метод	0.2	-
3444	530421.60	4185162.10	Картометрический метод	0.2	-
3445	530439.45	4185157.80	Картометрический метод	0.2	-
3446	530506.40	4185171.00	Картометрический метод	0.2	-
3447	530520.90	4185159.75	Картометрический метод	0.2	-
3448	530528.35	4185127.35	Картометрический метод	0.2	-
3449	530522.05	4185048.10	Картометрический метод	0.2	-
3450	530521.75	4184963.60	Картометрический метод	0.2	-
3451	530514.10	4184892.60	Картометрический метод	0.2	-
3452	530517.70	4184839.60	Картометрический метод	0.2	-
3453	530513.70	4184818.50	Картометрический метод	0.2	-
3454	530514.10	4184765.15	Картометрический метод	0.2	-
3455	530552.30	4184747.30	Картометрический метод	0.2	-
3456	530606.20	4184726.40	Картометрический метод	0.2	-
3457	530626.80	4184735.15	Картометрический метод	0.2	-
3458	530758.75	4184927.55	Картометрический метод	0.2	-
3459	530784.35	4184952.85	Картометрический метод	0.2	-
3460	530832.15	4184965.00	Картометрический метод	0.2	-
3461	530848.00	4184940.80	Картометрический метод	0.2	-
3462	530819.30	4184870.55	Картометрический метод	0.2	-
3463	530820.75	4184862.55	Картометрический метод	0.2	-
3464	530824.00	4184844.95	Картометрический метод	0.2	-
3465	530802.45	4184758.10	Картометрический метод	0.2	-
3466	530795.85	4184746.85	Картометрический метод	0.2	-

2. Сведения о характерных точках границ объекта					
Обозначение характерных точек части границы	Координаты, м		Метод определения координат характерной точки	Средняя квадратическая погрешность положения характерной точки (M <sub>t</sub> ), м	Описание обозначения точки на местности (при наличии)
	X	Y			
1	2	3	4	5	6
3467	530793.05	4184741.35	Картометрический метод	0.2	-
3468	530773.15	4184702.50	Картометрический метод	0.2	-
3469	530758.80	4184674.50	Картометрический метод	0.2	-
3470	530724.20	4184639.65	Картометрический метод	0.2	-
3471	530706.10	4184627.50	Картометрический метод	0.2	-
3472	530650.55	4184601.15	Картометрический метод	0.2	-
3473	530617.85	4184562.95	Картометрический метод	0.2	-
3474	530566.80	4184499.65	Картометрический метод	0.2	-
3475	530488.15	4184421.95	Картометрический метод	0.2	-
3476	530405.15	4184372.60	Картометрический метод	0.2	-
3477	530349.95	4184347.50	Картометрический метод	0.2	-
3478	530283.65	4184281.80	Картометрический метод	0.2	-
3479	530282.85	4184281.00	Картометрический метод	0.2	-
3480	530259.05	4184257.40	Картометрический метод	0.2	-
3481	530165.90	4184316.70	Картометрический метод	0.2	-
3482	530155.60	4184317.80	Картометрический метод	0.2	-
3483	530111.15	4184269.05	Картометрический метод	0.2	-
3484	530067.25	4184194.35	Картометрический метод	0.2	-
3485	530035.85	4184155.35	Картометрический метод	0.2	-
3486	530019.30	4184104.90	Картометрический метод	0.2	-
3487	529964.40	4184025.45	Картометрический метод	0.2	-
3488	529957.80	4183997.75	Картометрический метод	0.2	-
3489	529962.55	4183953.40	Картометрический метод	0.2	-
3490	529957.85	4183938.80	Картометрический метод	0.2	-
3491	529945.75	4183848.05	Картометрический метод	0.2	-
3492	529924.40	4183759.95	Картометрический метод	0.2	-

2. Сведения о характерных точках границ объекта					
Обозначение характерных точек части границы	Координаты, м		Метод определения координат характерной точки	Средняя квадратическая погрешность положения характерной точки (Mt), м	Описание обозначения точки на местности (при наличии)
	X	Y			
1	2	3	4	5	6
3493	529920.45	4183726.85	Картометрический метод	0.2	-
3494	529848.20	4183615.30	Картометрический метод	0.2	-
3495	529783.60	4183548.65	Картометрический метод	0.2	-
3496	529756.35	4183531.85	Картометрический метод	0.2	-
3497	529708.85	4183513.60	Картометрический метод	0.2	-
3498	529685.40	4183499.35	Картометрический метод	0.2	-
3499	529684.75	4183501.35	Картометрический метод	0.2	-
3500	529675.50	4183536.10	Картометрический метод	0.2	-
3501	529662.80	4183560.15	Картометрический метод	0.2	-
3502	529664.35	4183595.35	Картометрический метод	0.2	-
3503	529656.35	4183608.05	Картометрический метод	0.2	-
3504	529647.55	4183608.70	Картометрический метод	0.2	-
3505	529645.20	4183596.65	Картометрический метод	0.2	-
3506	529647.10	4183565.10	Картометрический метод	0.2	-
3507	529642.40	4183561.65	Картометрический метод	0.2	-
3508	529621.10	4183564.25	Картометрический метод	0.2	-
3509	529606.05	4183531.60	Картометрический метод	0.2	-
3510	529597.05	4183497.90	Картометрический метод	0.2	-
3511	529609.10	4183474.50	Картометрический метод	0.2	-
3512	529609.05	4183468.90	Картометрический метод	0.2	-
3513	529597.25	4183451.05	Картометрический метод	0.2	-
3514	529600.50	4183433.25	Картометрический метод	0.2	-
3515	529591.60	4183425.45	Картометрический метод	0.2	-
3516	529587.15	4183422.25	Картометрический метод	0.2	-
3517	529586.25	4183421.60	Картометрический метод	0.2	-
3518	529561.15	4183440.15	Картометрический метод	0.2	-

2. Сведения о характерных точках границ объекта					
Обозначение характерных точек части границы	Координаты, м		Метод определения координат характерной точки	Средняя квадратическая погрешность положения характерной точки (Mt), м	Описание обозначения точки на местности (при наличии)
	X	Y			
1	2	3	4	5	6
3519	529538.40	4183482.60	Картометрический метод	0.2	-
3520	529536.65	4183496.60	Картометрический метод	0.2	-
3521	529556.20	4183504.10	Картометрический метод	0.2	-
3522	529560.50	4183515.05	Картометрический метод	0.2	-
3523	529578.80	4183535.65	Картометрический метод	0.2	-
3524	529580.05	4183540.85	Картометрический метод	0.2	-
3525	529573.00	4183558.05	Картометрический метод	0.2	-
3526	529573.00	4183579.05	Картометрический метод	0.2	-
3527	529544.40	4183599.05	Картометрический метод	0.2	-
3528	529534.95	4183639.00	Картометрический метод	0.2	-
3529	529538.80	4183657.05	Картометрический метод	0.2	-
3530	529551.70	4183668.15	Картометрический метод	0.2	-
3531	529563.75	4183675.50	Картометрический метод	0.2	-
3532	529603.25	4183687.10	Картометрический метод	0.2	-
3533	529615.95	4183697.20	Картометрический метод	0.2	-
3534	529619.60	4183704.70	Картометрический метод	0.2	-
3535	529618.35	4183803.05	Картометрический метод	0.2	-
3536	529622.20	4183865.95	Картометрический метод	0.2	-
3537	529686.65	4183957.95	Картометрический метод	0.2	-
3538	529743.40	4184024.50	Картометрический метод	0.2	-
3539	529802.95	4184069.15	Картометрический метод	0.2	-
3540	529855.10	4184096.25	Картометрический метод	0.2	-
3541	529860.05	4184122.40	Картометрический метод	0.2	-
3542	529857.30	4184120.50	Картометрический метод	0.2	-
3543	529850.25	4184123.05	Картометрический метод	0.2	-
3544	529837.35	4184137.70	Картометрический метод	0.2	-

2. Сведения о характерных точках границ объекта					
Обозначение характерных точек части границы	Координаты, м		Метод определения координат характерной точки	Средняя квадратическая погрешность положения характерной точки (M <sub>t</sub> ), м	Описание обозначения точки на местности (при наличии)
	X	Y			
1	2	3	4	5	6
3545	529818.65	4184126.05	Картометрический метод	0.2	-
3546	529789.15	4184116.85	Картометрический метод	0.2	-
3547	529775.20	4184123.70	Картометрический метод	0.2	-
3548	529750.95	4184143.85	Картометрический метод	0.2	-
3549	529731.60	4184145.40	Картометрический метод	0.2	-
3550	529729.65	4184148.65	Картометрический метод	0.2	-
3551	529733.95	4184162.60	Картометрический метод	0.2	-
3552	529728.15	4184172.05	Картометрический метод	0.2	-
3553	529701.05	4184170.95	Картометрический метод	0.2	-
3554	529667.55	4184199.35	Картометрический метод	0.2	-
3555	529663.00	4184207.25	Картометрический метод	0.2	-
3556	529663.00	4184223.15	Картометрический метод	0.2	-
3557	529641.55	4184236.70	Картометрический метод	0.2	-
3558	529637.45	4184275.55	Картометрический метод	0.2	-
3559	529705.35	4184344.70	Картометрический метод	0.2	-
3560	529760.15	4184393.25	Картометрический метод	0.2	-
3561	529797.35	4184437.25	Картометрический метод	0.2	-
3562	529795.25	4184493.95	Картометрический метод	0.2	-
3563	529786.85	4184498.70	Картометрический метод	0.2	-
3564	529790.50	4184515.45	Картометрический метод	0.2	-
3565	529816.50	4184556.25	Картометрический метод	0.2	-
3566	529851.50	4184588.00	Картометрический метод	0.2	-
3567	529864.85	4184594.50	Картометрический метод	0.2	-
3568	529879.85	4184612.10	Картометрический метод	0.2	-
3569	529923.25	4184645.40	Картометрический метод	0.2	-
3570	529932.05	4184655.50	Картометрический метод	0.2	-

2. Сведения о характерных точках границ объекта					
Обозначение характерных точек части границы	Координаты, м		Метод определения координат характерной точки	Средняя квадратическая погрешность положения характерной точки (Mt), м	Описание обозначения точки на местности (при наличии)
	X	Y			
1	2	3	4	5	6
3571	529934.40	4184664.75	Картометрический метод	0.2	-
3572	529929.05	4184713.25	Картометрический метод	0.2	-
3573	529932.70	4184725.70	Картометрический метод	0.2	-
3574	529938.50	4184735.80	Картометрический метод	0.2	-
3575	529974.15	4184769.10	Картометрический метод	0.2	-
3576	529975.85	4184776.80	Картометрический метод	0.2	-
3577	529968.75	4184825.35	Картометрический метод	0.2	-
3578	529971.15	4184836.50	Картометрический метод	0.2	-
3579	529995.85	4184860.55	Картометрический метод	0.2	-
3580	530007.85	4184880.10	Картометрический метод	0.2	-
3581	530016.00	4184905.90	Картометрический метод	0.2	-
3582	530019.45	4184930.15	Картометрический метод	0.2	-
3583	530019.85	4184973.75	Картометрический метод	0.2	-
3584	530010.65	4185001.00	Картометрический метод	0.2	-
3585	530011.30	4185009.00	Картометрический метод	0.2	-
3586	530026.30	4185030.10	Картометрический метод	0.2	-
3587	530026.70	4185039.35	Картометрический метод	0.2	-
3588	530015.35	4185077.10	Картометрический метод	0.2	-
3589	530051.30	4185252.70	Картометрический метод	0.2	-
3590	530075.90	4185337.65	Картометрический метод	0.2	-
3591	530077.80	4185454.75	Картометрический метод	0.2	-
3592	530036.20	4185586.90	Картометрический метод	0.2	-
3593	530047.25	4185731.60	Картометрический метод	0.2	-
3594	530041.10	4185731.30	Картометрический метод	0.2	-
3595	530020.50	4185749.95	Картометрический метод	0.2	-
3596	530009.55	4185750.15	Картометрический метод	0.2	-

2. Сведения о характерных точках границ объекта					
Обозначение характерных точек части границы	Координаты, м		Метод определения координат характерной точки	Средняя квадратическая погрешность положения характерной точки (M <sub>t</sub> ), м	Описание обозначения точки на местности (при наличии)
	X	Y			
1	2	3	4	5	6
3597	529903.25	4185721.85	Картометрический метод	0.2	-
3598	529896.30	4185672.75	Картометрический метод	0.2	-
3599	529867.15	4185640.55	Картометрический метод	0.2	-
3600	529836.20	4185591.40	Картометрический метод	0.2	-
3601	529824.60	4185517.10	Картометрический метод	0.2	-
3602	529799.90	4185470.15	Картометрический метод	0.2	-
3603	529761.00	4185451.40	Картометрический метод	0.2	-
3604	529750.50	4185422.85	Картометрический метод	0.2	-
3605	529746.40	4185420.70	Картометрический метод	0.2	-
3606	529742.55	4185427.55	Картометрический метод	0.2	-
3607	529737.05	4185431.85	Картометрический метод	0.2	-
3608	529720.30	4185418.20	Картометрический метод	0.2	-
3609	529729.45	4185373.80	Картометрический метод	0.2	-
3610	529700.20	4185350.10	Картометрический метод	0.2	-
3611	529694.55	4185301.30	Картометрический метод	0.2	-
3612	529693.10	4185267.40	Картометрический метод	0.2	-
3613	529701.90	4185235.70	Картометрический метод	0.2	-
3614	529685.85	4185178.25	Картометрический метод	0.2	-
3615	529623.30	4185118.10	Картометрический метод	0.2	-
3616	529608.50	4185115.80	Картометрический метод	0.2	-
3617	529596.50	4185170.05	Картометрический метод	0.2	-
3618	529576.55	4185175.35	Картометрический метод	0.2	-
3619	529572.75	4185190.45	Картометрический метод	0.2	-
3620	529567.45	4185217.70	Картометрический метод	0.2	-
3621	529554.80	4185225.05	Картометрический метод	0.2	-
3622	529526.65	4185224.20	Картометрический метод	0.2	-



2. Сведения о характерных точках границ объекта					
Обозначение характерных точек части границы	Координаты, м		Метод определения координат характерной точки	Средняя квадратическая погрешность положения характерной точки (Mt), м	Описание обозначения точки на местности (при наличии)
	X	Y			
1	2	3	4	5	6
3623	529490.15	4185205.50	Картометрический метод	0.2	-
3624	529445.90	4185159.30	Картометрический метод	0.2	-
3625	529430.00	4185135.45	Картометрический метод	0.2	-
3626	529415.40	4185120.00	Картометрический метод	0.2	-
3627	529387.95	4185104.75	Картометрический метод	0.2	-
3628	529364.75	4185099.80	Картометрический метод	0.2	-
3629	529345.60	4185104.10	Картометрический метод	0.2	-
3630	529333.80	4185117.45	Картометрический метод	0.2	-
3631	529330.80	4185145.35	Картометрический метод	0.2	-
3632	529328.00	4185149.25	Картометрический метод	0.2	-
3633	529320.50	4185151.40	Картометрический метод	0.2	-
3634	529305.70	4185149.25	Картометрический метод	0.2	-
3635	529292.35	4185137.40	Картометрический метод	0.2	-
3636	529261.65	4185087.80	Картометрический метод	0.2	-
3637	529261.85	4185084.80	Картометрический метод	0.2	-
3638	529270.65	4185085.20	Картометрический метод	0.2	-
3639	529284.40	4185101.95	Картометрический метод	0.2	-
3640	529288.05	4185098.10	Картометрический метод	0.2	-
3641	529284.40	4185073.00	Картометрический метод	0.2	-
3642	529275.80	4185052.55	Картометрический метод	0.2	-
3643	529274.10	4185034.35	Картометрический метод	0.2	-
3644	529256.05	4185018.65	Картометрический метод	0.2	-
3645	529246.40	4185016.70	Картометрический метод	0.2	-
3646	529206.90	4184976.55	Картометрический метод	0.2	-
3647	529193.55	4184967.10	Картометрический метод	0.2	-
3648	529192.40	4184964.15	Картометрический метод	0.2	-

2. Сведения о характерных точках границ объекта					
Обозначение характерных точек части границы	Координаты, м		Метод определения координат характерной точки	Средняя квадратическая погрешность положения характерной точки (M <sub>t</sub> ), м	Описание обозначения точки на местности (при наличии)
	X	Y			
1	2	3	4	5	6
3649	529164.65	4184974.05	Картометрический метод	0.2	-
3650	529213.15	4185095.80	Картометрический метод	0.2	-
3651	529272.55	4185165.05	Картометрический метод	0.2	-
3652	529269.80	4185166.75	Картометрический метод	0.2	-
3653	529234.95	4185188.80	Картометрический метод	0.2	-
3654	529257.70	4185283.80	Картометрический метод	0.2	-
3655	529316.10	4185416.45	Картометрический метод	0.2	-
3656	529367.55	4185468.90	Картометрический метод	0.2	-
3657	529369.50	4185541.15	Картометрический метод	0.2	-
3658	529393.30	4185597.55	Картометрический метод	0.2	-
3659	529420.00	4185622.30	Картометрический метод	0.2	-
3660	529443.75	4185620.30	Картометрический метод	0.2	-
3661	529445.70	4185580.75	Картометрический метод	0.2	-
3662	529423.95	4185509.45	Картометрический метод	0.2	-
3663	529426.90	4185490.65	Картометрический метод	0.2	-
3664	529441.75	4185483.75	Картометрический метод	0.2	-
3665	529464.55	4185505.50	Картометрический метод	0.2	-
3666	529479.35	4185494.65	Картометрический метод	0.2	-
3667	529519.95	4185495.60	Картометрический метод	0.2	-
3668	529562.75	4185481.70	Картометрический метод	0.2	-
3669	529566.00	4185712.15	Картометрический метод	0.2	-
3670	529507.35	4185688.25	Картометрический метод	0.2	-
3671	529502.70	4185686.35	Картометрический метод	0.2	-
3672	529438.05	4185698.10	Картометрический метод	0.2	-
3673	529385.20	4185719.00	Картометрический метод	0.2	-
3674	529355.80	4185690.95	Картометрический метод	0.2	-

2. Сведения о характерных точках границ объекта					
Обозначение характерных точек части границы	Координаты, м		Метод определения координат характерной точки	Средняя квадратическая погрешность положения характерной точки (Mt), м	Описание обозначения точки на местности (при наличии)
	X	Y			
1	2	3	4	5	6
3675	529310.10	4185672.00	Картометрический метод	0.2	-
3676	529193.90	4185651.75	Картометрический метод	0.2	-
3677	529164.30	4185658.85	Картометрический метод	0.2	-
3678	529155.75	4185660.90	Картометрический метод	0.2	-
3679	529119.15	4185676.75	Картометрический метод	0.2	-
3680	529127.05	4185704.45	Картометрический метод	0.2	-
3681	529165.50	4185735.20	Картометрический метод	0.2	-
3682	529186.45	4185751.95	Картометрический метод	0.2	-
3683	529281.45	4185718.30	Картометрический метод	0.2	-
3684	529310.15	4185732.15	Картометрический метод	0.2	-
3685	529353.70	4185777.70	Картометрический метод	0.2	-
3686	529406.15	4185804.40	Картометрический метод	0.2	-
3687	529411.10	4185829.15	Картометрический метод	0.2	-
3688	529428.90	4185838.05	Картометрический метод	0.2	-
3689	529438.80	4185871.70	Картометрический метод	0.2	-
3690	529413.05	4185879.60	Картометрический метод	0.2	-
3691	529387.35	4185948.90	Картометрический метод	0.2	-
3692	529391.60	4185964.25	Картометрический метод	0.2	-
3693	529392.30	4185966.70	Картометрический метод	0.2	-
3694	529383.40	4185978.55	Картометрический метод	0.2	-
3695	529401.20	4186007.25	Картометрический метод	0.2	-
3696	529372.50	4186056.75	Картометрический метод	0.2	-
3697	529308.15	4186064.65	Картометрический метод	0.2	-
3698	529263.65	4186114.15	Картометрический метод	0.2	-
3699	529242.85	4186108.20	Картометрический метод	0.2	-
3700	529231.00	4186084.45	Картометрический метод	0.2	-

2. Сведения о характерных точках границ объекта					
Обозначение характерных точек части границы	Координаты, м		Метод определения координат характерной точки	Средняя квадратическая погрешность положения характерной точки (Mt), м	Описание обозначения точки на местности (при наличии)
	X	Y			
1	2	3	4	5	6
3701	529185.45	4186064.65	Картометрический метод	0.2	-
3702	529165.65	4186035.00	Картометрический метод	0.2	-
3703	529098.70	4186052.50	Картометрический метод	0.2	-
3704	529098.35	4186052.60	Картометрический метод	0.2	-
3705	529070.90	4186110.25	Картометрический метод	0.2	-
3706	528968.35	4186161.50	Картометрический метод	0.2	-
3707	528930.80	4186191.70	Картометрический метод	0.2	-
3708	529003.15	4186201.80	Картометрический метод	0.2	-
3709	529041.60	4186200.85	Картометрический метод	0.2	-
3710	529075.30	4186210.85	Картометрический метод	0.2	-
3711	529091.70	4186223.15	Картометрический метод	0.2	-
3712	529121.50	4186217.00	Картометрический метод	0.2	-
3713	529145.15	4186226.25	Картометрический метод	0.2	-
3714	529147.20	4186244.75	Картометрический метод	0.2	-
3715	529130.75	4186313.55	Картометрический метод	0.2	-
3716	529137.95	4186365.95	Картометрический метод	0.2	-
3717	529177.00	4186391.60	Картометрический метод	0.2	-
3718	529199.60	4186405.00	Картометрический метод	0.2	-
3719	529202.70	4186430.65	Картометрический метод	0.2	-
3720	529219.15	4186468.65	Картометрический метод	0.2	-
3721	529252.00	4186501.55	Картометрический метод	0.2	-
3722	529279.75	4186511.80	Картометрический метод	0.2	-
3723	529268.45	4186574.50	Картометрический метод	0.2	-
3724	529245.85	4186616.60	Картометрический метод	0.2	-
3725	529249.95	4186726.50	Картометрический метод	0.2	-
3726	529270.50	4186800.50	Картометрический метод	0.2	-

2. Сведения о характерных точках границ объекта					
Обозначение характерных точек части границы	Координаты, м		Метод определения координат характерной точки	Средняя квадратическая погрешность положения характерной точки (M <sub>t</sub> ), м	Описание обозначения точки на местности (при наличии)
	X	Y			
1	2	3	4	5	6
3727	529285.90	4186817.95	Картометрический метод	0.2	-
3728	529330.10	4186780.95	Картометрический метод	0.2	-
3729	529416.40	4186624.80	Картометрический метод	0.2	-
3730	529415.40	4186582.70	Картометрический метод	0.2	-
3731	529302.35	4186503.60	Картометрический метод	0.2	-
3732	529294.15	4186456.35	Картометрический метод	0.2	-
3733	529340.40	4186474.85	Картометрический метод	0.2	-
3734	529365.05	4186436.80	Картометрический метод	0.2	-
3735	529446.20	4186477.90	Картометрический метод	0.2	-
3736	529504.80	4186378.25	Картометрический метод	0.2	-
3737	529578.75	4186299.15	Картометрический метод	0.2	-
3738	529561.30	4186277.60	Картометрический метод	0.2	-
3739	529490.40	4186347.45	Картометрический метод	0.2	-
3740	529419.50	4186327.95	Картометрический метод	0.2	-
3741	529378.40	4186351.55	Картометрический метод	0.2	-
3742	529353.75	4186373.15	Картометрический метод	0.2	-
3743	529302.35	4186375.20	Картометрический метод	0.2	-
3744	529283.85	4186389.55	Картометрический метод	0.2	-
3745	529264.35	4186379.30	Картометрический метод	0.2	-
3746	529298.25	4186326.90	Картометрический метод	0.2	-
3747	529355.80	4186257.05	Картометрический метод	0.2	-
3748	529415.40	4186239.60	Картометрический метод	0.2	-
3749	529453.40	4186252.95	Картометрический метод	0.2	-
3750	529486.30	4186227.25	Картометрический метод	0.2	-
3751	529479.10	4186193.35	Картометрический метод	0.2	-
3752	529462.65	4186152.30	Картометрический метод	0.2	-

2. Сведения о характерных точках границ объекта					
Обозначение характерных точек части границы	Координаты, м		Метод определения координат характерной точки	Средняя квадратическая погрешность положения характерной точки (Mt), м	Описание обозначения точки на местности (при наличии)
	X	Y			
1	2	3	4	5	6
3753	529482.20	4186113.25	Картометрический метод	0.2	-
3754	529616.80	4186021.80	Картометрический метод	0.2	-
3755	529674.35	4185979.70	Картометрический метод	0.2	-
3756	529740.10	4185946.80	Картометрический метод	0.2	-
3757	529805.85	4185976.60	Картометрический метод	0.2	-
3758	529844.90	4185977.65	Картометрический метод	0.2	-
3759	529846.95	4186006.40	Картометрический метод	0.2	-
3760	529800.70	4186069.05	Картометрический метод	0.2	-
3761	529756.55	4186121.45	Картометрический метод	0.2	-
3762	529742.15	4186179.00	Картометрический метод	0.2	-
3763	529714.40	4186239.60	Картометрический метод	0.2	-
3764	529673.30	4186299.15	Картометрический метод	0.2	-
3765	529727.75	4186310.45	Картометрический метод	0.2	-
3766	529763.70	4186339.25	Картометрический метод	0.2	-
3767	529805.85	4186325.90	Картометрический метод	0.2	-
3768	529833.60	4186282.75	Картометрический метод	0.2	-
3769	529855.20	4186238.55	Картометрический метод	0.2	-
3770	529886.00	4186238.55	Картометрический метод	0.2	-
3771	529902.45	4186272.45	Картометрический метод	0.2	-
3772	529812.00	4186476.90	Картометрический метод	0.2	-
3773	529740.10	4186682.35	Картометрический метод	0.2	-
3774	529733.90	4186737.80	Картометрический метод	0.2	-
3775	529714.40	4186779.95	Картометрический метод	0.2	-
3776	529746.25	4186832.35	Картометрический метод	0.2	-
3777	529775.05	4186827.20	Картометрический метод	0.2	-
3778	529784.30	4186782.00	Картометрический метод	0.2	-

2. Сведения о характерных точках границ объекта					
Обозначение характерных точек части границы	Координаты, м		Метод определения координат характерной точки	Средняя квадратическая погрешность положения характерной точки (Mt), м	Описание обозначения точки на местности (при наличии)
	X	Y			
1	2	3	4	5	6
3779	529762.70	4186738.85	Картометрический метод	0.2	-
3780	529770.90	4186713.15	Картометрический метод	0.2	-
3781	529804.80	4186678.25	Картометрический метод	0.2	-
3782	529842.75	4186643.50	Картометрический метод	0.2	-
3783	529878.80	4186610.45	Картометрический метод	0.2	-
3784	529880.65	4186608.15	Картометрический метод	0.2	-
3785	529879.25	4186548.05	Картометрический метод	0.2	-
3786	529881.15	4186466.85	Картометрический метод	0.2	-
3787	529913.30	4186395.10	Картометрический метод	0.2	-
3788	529968.15	4186279.90	Картометрический метод	0.2	-
3789	529990.80	4186179.80	Картометрический метод	0.2	-
3790	530000.75	4186147.50	Картометрический метод	0.2	-
3791	530012.15	4186150.50	Картометрический метод	0.2	-
3792	530023.10	4186143.20	Картометрический метод	0.2	-
3793	530033.80	4186105.20	Картометрический метод	0.2	-
3794	530054.00	4186085.45	Картометрический метод	0.2	-
3795	530057.45	4186077.45	Картометрический метод	0.2	-
3796	530065.80	4186024.85	Картометрический метод	0.2	-
3797	530080.00	4186000.80	Картометрический метод	0.2	-
3798	530115.65	4185960.45	Картометрический метод	0.2	-
3799	530118.20	4185937.00	Картометрический метод	0.2	-
3800	530150.35	4185956.05	Картометрический метод	0.2	-
3801	530157.60	4185949.00	Картометрический метод	0.2	-
3802	530177.80	4185929.35	Картометрический метод	0.2	-
3803	530207.60	4185928.30	Картометрический метод	0.2	-
3804	530221.00	4185951.95	Картометрический метод	0.2	-

2. Сведения о характерных точках границ объекта					
Обозначение характерных точек части границы	Координаты, м		Метод определения координат характерной точки	Средняя квадратическая погрешность положения характерной точки (Mt), м	Описание обозначения точки на местности (при наличии)
	X	Y			
1	2	3	4	5	6
3805	530247.70	4185980.70	Картометрический метод	0.2	-
3806	530309.35	4185995.10	Картометрический метод	0.2	-
3807	530286.75	4186104.00	Картометрический метод	0.2	-
3808	530343.25	4186153.30	Картометрический метод	0.2	-
3809	530371.00	4186132.75	Картометрический метод	0.2	-
3810	530372.00	4186084.45	Картометрический метод	0.2	-
3811	530410.20	4186005.35	Картометрический метод	0.2	-
3812	530414.15	4185997.15	Картометрический метод	0.2	-
3813	530448.05	4185948.85	Картометрический метод	0.2	-
3814	530499.45	4185900.60	Картометрический метод	0.2	-
3815	530553.90	4185890.30	Картометрический метод	0.2	-
3816	530607.30	4185910.85	Картометрический метод	0.2	-
3817	530655.60	4185869.75	Картометрический метод	0.2	-
3818	530687.50	4185818.40	Картометрический метод	0.2	-
3819	530770.70	4185809.15	Картометрический метод	0.2	-
3820	530824.15	4185837.90	Картометрический метод	0.2	-
3821	530841.60	4185849.25	Картометрический метод	0.2	-
3822	530862.15	4185904.70	Картометрический метод	0.2	-
3823	530899.15	4185890.30	Картометрический метод	0.2	-
3824	530924.10	4185904.70	Картометрический метод	0.2	-
3825	530945.40	4185917.00	Картометрический метод	0.2	-
3826	530996.75	4185904.70	Картометрический метод	0.2	-
3827	531016.30	4185921.15	Картометрический метод	0.2	-
3828	531069.70	4185935.50	Картометрический метод	0.2	-
3829	531113.30	4185898.95	Картометрический метод	0.2	-
3830	531127.25	4185887.25	Картометрический метод	0.2	-



2. Сведения о характерных точках границ объекта					
Обозначение характерных точек части границы	Координаты, м		Метод определения координат характерной точки	Средняя квадратическая погрешность положения характерной точки (Mt), м	Описание обозначения точки на местности (при наличии)
	X	Y			
1	2	3	4	5	6
3831	531152.95	4185825.60	Картометрический метод	0.2	-
3832	531120.05	4185807.10	Картометрический метод	0.2	-
3833	531128.30	4185770.10	Картометрический метод	0.2	-
3834	531120.05	4185743.40	Картометрический метод	0.2	-
3835	531094.00	4185697.75	Картометрический метод	0.2	-
3836	531131.45	4185705.25	Картометрический метод	0.2	-
3837	531207.10	4185712.20	Картометрический метод	0.2	-
3838	531240.60	4185718.80	Картометрический метод	0.2	-
3839	531213.65	4185817.60	Картометрический метод	0.2	-
3840	531173.20	4185924.60	Картометрический метод	0.2	-
3841	531144.20	4186014.90	Картометрический метод	0.2	-
3842	531109.80	4186110.50	Картометрический метод	0.2	-
3843	531078.15	4186188.50	Картометрический метод	0.2	-
3844	531046.05	4186250.45	Картометрический метод	0.2	-
3845	530998.00	4186316.00	Картометрический метод	0.2	-
3846	530797.20	4186613.60	Картометрический метод	0.2	-
3847	530766.10	4186670.30	Картометрический метод	0.2	-
3848	530644.35	4186840.05	Картометрический метод	0.2	-
3849	530494.10	4187005.55	Картометрический метод	0.2	-
3850	530392.40	4187111.25	Картометрический метод	0.2	-
3851	530373.90	4187093.25	Картометрический метод	0.2	-
3852	530355.40	4187037.80	Картометрический метод	0.2	-
3853	530318.90	4187050.60	Картометрический метод	0.2	-
3854	530284.45	4187088.65	Картометрический метод	0.2	-
3855	530222.30	4187087.10	Картометрический метод	0.2	-
3856	530168.80	4187052.15	Картометрический метод	0.2	-

2. Сведения о характерных точках границ объекта					
Обозначение характерных точек части границы	Координаты, м		Метод определения координат характерной точки	Средняя квадратическая погрешность положения характерной точки (M <sub>t</sub> ), м	Описание обозначения точки на местности (при наличии)
	X	Y			
1	2	3	4	5	6
3857	530155.10	4187053.75	Картометрический метод	0.2	-
3858	530077.15	4187059.10	Картометрический метод	0.2	-
3859	530064.50	4187059.35	Картометрический метод	0.2	-
3860	529991.00	4187050.10	Картометрический метод	0.2	-
3861	529941.15	4187070.65	Картометрический метод	0.2	-
3862	529886.65	4187077.85	Картометрический метод	0.2	-
3863	529843.50	4187086.60	Картометрический метод	0.2	-
3864	529807.50	4187083.50	Картометрический метод	0.2	-
3865	529695.45	4187113.30	Картометрический метод	0.2	-
3866	529598.85	4187184.15	Картометрический метод	0.2	-
3867	529472.95	4187243.25	Картометрический метод	0.2	-
3868	529464.90	4187247.50	Картометрический метод	0.2	-
3869	529341.40	4187313.10	Картометрический метод	0.2	-
3870	529314.35	4187308.30	Картометрический метод	0.2	-
3871	529208.25	4187283.30	Картометрический метод	0.2	-
3872	529059.75	4187246.05	Картометрический метод	0.2	-
3873	528865.10	4187189.40	Картометрический метод	0.2	-
3874	528582.55	4187107.75	Картометрический метод	0.2	-
3875	528397.40	4187054.35	Картометрический метод	0.2	-
3876	528359.90	4187049.50	Картометрический метод	0.2	-
3877	528337.10	4187057.35	Картометрический метод	0.2	-
3878	528319.50	4187070.00	Картометрический метод	0.2	-
3879	528538.20	4186642.50	Картометрический метод	0.2	-
3880	528578.30	4186574.35	Картометрический метод	0.2	-
3881	528634.90	4186466.10	Картометрический метод	0.2	-
3882	528722.65	4186290.55	Картометрический метод	0.2	-

2. Сведения о характерных точках границ объекта					
Обозначение характерных точек части границы	Координаты, м		Метод определения координат характерной точки	Средняя квадратическая погрешность положения характерной точки (Mt), м	Описание обозначения точки на местности (при наличии)
	X	Y			
1	2	3	4	5	6
3883	528769.10	4186197.10	Картометрический метод	0.2	-
3884	528847.50	4186047.10	Картометрический метод	0.2	-
3885	528992.20	4185772.75	Картометрический метод	0.2	-
3886	529067.70	4185832.10	Картометрический метод	0.2	-
3887	529098.35	4185835.05	Картометрический метод	0.2	-
3888	529133.00	4185781.65	Картометрический метод	0.2	-
3889	529049.90	4185774.70	Картометрический метод	0.2	-
3890	529007.30	4185754.90	Картометрический метод	0.2	-
3891	529050.85	4185670.80	Картометрический метод	0.2	-
3892	529133.95	4185471.95	Картометрический метод	0.2	-
3893	529124.30	4185472.95	Картометрический метод	0.2	-
3894	529041.95	4185664.85	Картометрический метод	0.2	-
3895	529028.10	4185591.60	Картометрический метод	0.2	-
3896	529000.40	4185546.10	Картометрический метод	0.2	-
3897	528985.55	4185339.25	Картометрический метод	0.2	-
3898	529007.30	4185264.05	Картометрический метод	0.2	-
3899	529054.80	4185186.85	Картометрический метод	0.2	-
3900	529172.60	4184948.35	Картометрический метод	0.2	-
3901	529216.05	4184871.60	Картометрический метод	0.2	-
3902	529263.00	4184775.80	Картометрический метод	0.2	-
3903	529297.05	4184762.45	Картометрический метод	0.2	-
3904	529432.45	4184690.10	Картометрический метод	0.2	-
3905	529426.25	4184678.35	Картометрический метод	0.2	-
3906	529370.80	4184708.35	Картометрический метод	0.2	-
3907	529291.90	4184751.80	Картометрический метод	0.2	-
3908	529254.25	4184765.50	Картометрический метод	0.2	-

2. Сведения о характерных точках границ объекта					
Обозначение характерных точек части границы	Координаты, м		Метод определения координат характерной точки	Средняя квадратическая погрешность положения характерной точки (M <sub>t</sub> ), м	Описание обозначения точки на местности (при наличии)
	X	Y			
1	2	3	4	5	6
3909	529033.40	4185205.90	Картометрический метод	0.2	-
3910	528996.75	4185263.30	Картометрический метод	0.2	-
3911	528976.00	4185340.50	Картометрический метод	0.2	-
3912	528963.10	4184975.30	Картометрический метод	0.2	-
3913	529069.05	4184887.20	Картометрический метод	0.2	-
3914	529253.30	4184661.55	Картометрический метод	0.2	-
3915	529271.10	4184624.95	Картометрический метод	0.2	-
3916	529301.20	4184518.30	Картометрический метод	0.2	-
3917	529355.40	4184433.20	Картометрический метод	0.2	-
3918	529380.85	4184358.30	Картометрический метод	0.2	-
3919	529421.40	4184264.55	Картометрический метод	0.2	-
3920	529444.05	4183812.40	Картометрический метод	0.2	-
3921	529447.45	4183724.50	Картометрический метод	0.2	-
3922	529442.65	4183623.80	Картометрический метод	0.2	-
3923	529480.75	4183481.25	Картометрический метод	0.2	-
3924	529499.55	4183359.10	Картометрический метод	0.2	-
3925	529527.40	4183265.35	Картометрический метод	0.2	-
3926	529556.80	4183166.20	Картометрический метод	0.2	-
3927	529579.15	4183115.35	Картометрический метод	0.2	-
3928	529602.10	4183086.35	Картометрический метод	0.2	-
3929	529629.95	4183055.00	Картометрический метод	0.2	-
3930	529647.90	4183034.80	Картометрический метод	0.2	-
3931	529753.00	4182967.95	Картометрический метод	0.2	-
3932	529769.40	4182961.45	Картометрический метод	0.2	-
3933	529846.40	4182961.90	Картометрический метод	0.2	-
3934	529872.15	4182962.10	Картометрический метод	0.2	-

2. Сведения о характерных точках границ объекта					
Обозначение характерных точек части границы	Координаты, м		Метод определения координат характерной точки	Средняя квадратическая погрешность положения характерной точки (M <sub>t</sub> ), м	Описание обозначения точки на местности (при наличии)
	X	Y			
1	2	3	4	5	6
3935	529884.70	4182952.90	Картометрический метод	0.2	-
3936	529918.30	4182997.60	Картометрический метод	0.2	-
3937	529972.35	4183053.95	Картометрический метод	0.2	-
3938	530022.85	4183109.95	Картометрический метод	0.2	-
3939	529992.30	4183092.35	Картометрический метод	0.2	-
3940	529971.25	4183090.45	Картометрический метод	0.2	-
3941	529983.30	4183117.30	Картометрический метод	0.2	-
3942	530029.35	4183160.25	Картометрический метод	0.2	-
3943	530058.20	4183147.15	Картометрический метод	0.2	-
3944	530080.75	4183184.60	Картометрический метод	0.2	-
3945	530108.70	4183239.65	Картометрический метод	0.2	-
3946	530118.45	4183261.50	Картометрический метод	0.2	-
3947	530113.70	4183264.45	Картометрический метод	0.2	-
3948	530077.75	4183308.25	Картометрический метод	0.2	-
3949	530062.50	4183340.00	Картометрический метод	0.2	-
3950	530067.90	4183365.60	Картометрический метод	0.2	-
3951	530084.90	4183372.00	Картометрический метод	0.2	-
3952	530108.75	4183367.55	Картометрический метод	0.2	-
3953	530124.30	4183359.70	Картометрический метод	0.2	-
3954	530148.15	4183340.10	Картометрический метод	0.2	-
3955	530152.25	4183351.70	Картометрический метод	0.2	-
3956	530147.85	4183361.55	Картометрический метод	0.2	-
3957	530111.35	4183386.95	Картометрический метод	0.2	-
3958	530120.70	4183403.00	Картометрический метод	0.2	-
3959	530128.90	4183410.25	Картометрический метод	0.2	-
3960	530156.50	4183413.55	Картометрический метод	0.2	-

2. Сведения о характерных точках границ объекта					
Обозначение характерных точек части границы	Координаты, м		Метод определения координат характерной точки	Средняя квадратическая погрешность положения характерной точки (Mt), м	Описание обозначения точки на местности (при наличии)
	X	Y			
1	2	3	4	5	6
3961	530173.30	4183409.45	Картометрический метод	0.2	-
3962	530186.05	4183444.85	Картометрический метод	0.2	-
3963	530197.00	4183474.85	Картометрический метод	0.2	-
3964	530204.40	4183495.20	Картометрический метод	0.2	-
3965	530217.15	4183510.05	Картометрический метод	0.2	-
3966	530273.65	4183577.55	Картометрический метод	0.2	-
3967	530303.50	4183627.00	Картометрический метод	0.2	-
3968	530330.50	4183671.55	Картометрический метод	0.2	-
3969	530363.15	4183746.40	Картометрический метод	0.2	-
3970	530388.15	4183776.55	Картометрический метод	0.2	-
3971	530396.95	4183784.80	Картометрический метод	0.2	-
3972	530413.25	4183800.05	Картометрический метод	0.2	-
3973	530429.30	4183827.65	Картометрический метод	0.2	-
3974	530451.10	4183870.80	Картометрический метод	0.2	-
3975	530475.85	4183896.80	Картометрический метод	0.2	-
3976	530528.50	4183948.60	Картометрический метод	0.2	-
3977	530574.15	4183998.90	Картометрический метод	0.2	-
3978	530599.85	4184034.75	Картометрический метод	0.2	-
3979	530607.85	4184049.95	Картометрический метод	0.2	-
3980	530636.20	4184087.70	Картометрический метод	0.2	-
3981	530663.80	4184127.75	Картометрический метод	0.2	-
3982	530698.40	4184184.45	Картометрический метод	0.2	-
3983	530722.30	4184223.40	Картометрический метод	0.2	-
3984	530724.60	4184232.05	Картометрический метод	0.2	-
3985	530726.15	4184238.00	Картометрический метод	0.2	-
3986	530731.65	4184296.25	Картометрический метод	0.2	-

2. Сведения о характерных точках границ объекта					
Обозначение характерных точек части границы	Координаты, м		Метод определения координат характерной точки	Средняя квадратическая погрешность положения характерной точки (Mt), м	Описание обозначения точки на местности (при наличии)
	X	Y			
1	2	3	4	5	6
3987	530730.45	4184339.90	Картометрический метод	0.2	-
3988	530744.15	4184433.50	Картометрический метод	0.2	-
3989	530763.85	4184493.45	Картометрический метод	0.2	-
3990	530778.05	4184525.30	Картометрический метод	0.2	-
3991	530813.95	4184601.20	Картометрический метод	0.2	-
3992	530847.95	4184650.40	Картометрический метод	0.2	-
3993	530876.85	4184677.65	Картометрический метод	0.2	-
3994	530910.50	4184724.10	Картометрический метод	0.2	-
3995	530940.75	4184786.20	Картометрический метод	0.2	-
3996	530963.45	4184843.50	Картометрический метод	0.2	-
3997	530980.45	4184919.05	Картометрический метод	0.2	-
3998	530985.65	4184938.35	Картометрический метод	0.2	-
3999	530996.15	4184977.20	Картометрический метод	0.2	-
4000	531067.60	4185072.25	Картометрический метод	0.2	-
4001	531074.90	4185093.15	Картометрический метод	0.2	-
4002	531092.65	4185196.75	Картометрический метод	0.2	-
4003	531102.80	4185254.60	Картометрический метод	0.2	-
4004	531108.55	4185247.10	Картометрический метод	0.2	-
4005	531108.60	4185247.05	Картометрический метод	0.2	-
4006	531239.45	4185076.60	Картометрический метод	0.2	-
4007	531401.75	4184890.15	Картометрический метод	0.2	-
4008	531486.15	4184822.10	Картометрический метод	0.2	-
4009	531589.80	4184740.00	Картометрический метод	0.2	-
4010	531634.70	4184682.15	Картометрический метод	0.2	-
4011	531730.40	4184572.45	Картометрический метод	0.2	-
4012	531846.50	4184453.50	Картометрический метод	0.2	-

2. Сведения о характерных точках границ объекта					
Обозначение характерных точек части границы	Координаты, м		Метод определения координат характерной точки	Средняя квадратическая погрешность положения характерной точки (M <sub>t</sub> ), м	Описание обозначения точки на местности (при наличии)
	X	Y			
1	2	3	4	5	6
4013	531911.90	4184361.95	Картометрический метод	0.2	-
4014	531932.95	4184339.30	Картометрический метод	0.2	-
4015	531931.05	4184336.95	Картометрический метод	0.2	-
4016	531932.85	4184335.90	Картометрический метод	0.2	-
4017	531956.75	4184384.35	Картометрический метод	0.2	-
4018	531956.90	4184384.65	Картометрический метод	0.2	-
4019	531957.10	4184384.90	Картометрический метод	0.2	-
4020	531993.25	4184439.15	Картометрический метод	0.2	-
4021	531993.35	4184439.35	Картометрический метод	0.2	-
4022	532012.10	4184465.30	Картометрический метод	0.2	-
4023	532018.20	4184456.65	Картометрический метод	0.2	-
4024	532001.50	4184433.55	Картометрический метод	0.2	-
4025	531965.60	4184379.65	Картометрический метод	0.2	-
4026	531941.55	4184330.90	Картометрический метод	0.2	-
4027	531993.45	4184301.00	Картометрический метод	0.2	-
4028	532106.40	4184242.85	Картометрический метод	0.2	-
4029	532280.65	4184101.60	Картометрический метод	0.2	-
4030	532563.25	4183850.00	Картометрический метод	0.2	-
4031	532563.45	4183849.80	Картометрический метод	0.2	-
4032	532773.70	4183642.65	Картометрический метод	0.2	-
4033	532774.15	4183642.20	Картометрический метод	0.2	-
4034	532905.15	4183474.60	Картометрический метод	0.2	-
4035	533016.00	4183347.90	Картометрический метод	0.2	-
4036	533253.40	4183201.25	Картометрический метод	0.2	-
4037	533337.55	4183149.90	Картометрический метод	0.2	-
4038	533338.95	4183148.70	Картометрический метод	0.2	-



2. Сведения о характерных точках границ объекта					
Обозначение характерных точек части границы	Координаты, м		Метод определения координат характерной точки	Средняя квадратическая погрешность положения характерной точки (M <sub>t</sub> ), м	Описание обозначения точки на местности (при наличии)
	X	Y			
1	2	3	4	5	6
4039	533518.65	4182912.50	Картометрический метод	0.2	-
4040	533518.95	4182912.00	Картометрический метод	0.2	-
4041	533650.75	4182691.80	Картометрический метод	0.2	-
4042	533650.80	4182691.75	Картометрический метод	0.2	-
4043	533650.80	4182691.70	Картометрический метод	0.2	-
4044	533831.70	4182371.95	Картометрический метод	0.2	-
4045	533831.90	4182371.60	Картометрический метод	0.2	-
4046	534062.95	4181873.45	Картометрический метод	0.2	-
4047	534063.15	4181872.95	Картометрический метод	0.2	-
4048	534234.80	4181362.05	Картометрический метод	0.2	-
4049	534234.90	4181361.75	Картометрический метод	0.2	-
4050	534408.40	4180714.80	Картометрический метод	0.2	-
4051	534540.95	4180270.30	Картометрический метод	0.2	-
4052	534541.00	4180270.15	Картометрический метод	0.2	-
4053	534551.05	4180232.05	Картометрический метод	0.2	-
4054	534585.15	4180098.15	Картометрический метод	0.2	-
4055	534619.15	4179974.15	Картометрический метод	0.2	-
4056	534619.30	4179973.70	Картометрический метод	0.2	-
4057	534643.50	4179831.65	Картометрический метод	0.2	-
4058	534659.25	4179756.00	Картометрический метод	0.2	-
4059	534689.90	4179697.10	Картометрический метод	0.2	-
4060	534741.20	4179614.95	Картометрический метод	0.2	-
4061	534773.55	4179571.45	Картометрический метод	0.2	-
4062	534824.05	4179513.45	Картометрический метод	0.2	-
4063	534876.95	4179459.20	Картометрический метод	0.2	-
4064	534950.35	4179388.15	Картометрический метод	0.2	-

2. Сведения о характерных точках границ объекта					
Обозначение характерных точек части границы	Координаты, м		Метод определения координат характерной точки	Средняя квадратическая погрешность положения характерной точки (M <sub>t</sub> ), м	Описание обозначения точки на местности (при наличии)
	X	Y			
1	2	3	4	5	6
4065	534950.50	4179388.00	Картометрический метод	0.2	-
4066	534977.55	4179359.40	Картометрический метод	0.2	-
4067	535104.65	4179249.20	Картометрический метод	0.2	-
4068	535104.75	4179249.05	Картометрический метод	0.2	-
4069	535278.20	4179088.75	Картометрический метод	0.2	-
4070	535403.10	4178972.35	Картометрический метод	0.2	-
4071	535522.00	4178868.80	Картометрический метод	0.2	-
4072	535573.50	4178824.20	Картометрический метод	0.2	-
4073	535590.20	4178837.85	Картометрический метод	0.2	-
4074	535655.00	4178901.30	Картометрический метод	0.2	-
4075	535660.80	4178907.15	Картометрический метод	0.2	-
4076	535748.95	4178995.65	Картометрический метод	0.2	-
4077	535793.10	4179041.50	Картометрический метод	0.2	-
4078	535805.95	4179051.85	Картометрический метод	0.2	-
4079	535863.70	4179106.35	Картометрический метод	0.2	-
4080	535979.00	4179207.25	Картометрический метод	0.2	-
4081	536002.25	4179225.95	Картометрический метод	0.2	-
4082	536036.75	4179258.30	Картометрический метод	0.2	-
4083	536079.15	4179294.05	Картометрический метод	0.2	-
4084	536109.80	4179322.95	Картометрический метод	0.2	-
4085	536177.15	4179381.75	Картометрический метод	0.2	-
4086	536189.30	4179395.55	Картометрический метод	0.2	-
4087	536220.90	4179423.20	Картометрический метод	0.2	-
4088	536265.25	4179464.65	Картометрический метод	0.2	-
4089	536352.55	4179544.65	Картометрический метод	0.2	-
4090	536379.00	4179568.80	Картометрический метод	0.2	-

2. Сведения о характерных точках границ объекта					
Обозначение характерных точек части границы	Координаты, м		Метод определения координат характерной точки	Средняя квадратическая погрешность положения характерной точки (Mt), м	Описание обозначения точки на местности (при наличии)
	X	Y			
1	2	3	4	5	6
4091	536400.90	4179587.50	Картометрический метод	0.2	-
4092	536420.30	4179607.65	Картометрический метод	0.2	-
4093	536431.30	4179624.55	Картометрический метод	0.2	-
4094	536423.00	4179639.35	Картометрический метод	0.2	-
4095	536400.05	4179684.40	Картометрический метод	0.2	-
4096	536374.65	4179725.00	Картометрический метод	0.2	-
4097	536357.75	4179754.70	Картометрический метод	0.2	-
4098	536332.15	4179793.20	Картометрический метод	0.2	-
4099	536301.85	4179840.30	Картометрический метод	0.2	-
4100	536293.90	4179852.60	Картометрический метод	0.2	-
4101	536282.25	4179870.80	Картометрический метод	0.2	-
4102	536256.20	4179899.65	Картометрический метод	0.2	-
4103	536260.15	4179872.80	Картометрический метод	0.2	-
4104	536256.35	4179838.00	Картометрический метод	0.2	-
4105	536236.90	4179820.60	Картометрический метод	0.2	-
4106	536235.90	4179799.20	Картометрический метод	0.2	-
4107	536242.50	4179792.00	Картометрический метод	0.2	-
4108	536221.95	4179786.85	Картометрический метод	0.2	-
4109	536181.10	4179803.60	Картометрический метод	0.2	-
4110	536172.10	4179817.35	Картометрический метод	0.2	-
4111	536179.85	4179844.55	Картометрический метод	0.2	-
4112	536181.70	4179864.60	Картометрический метод	0.2	-
4113	536168.55	4179878.60	Картометрический метод	0.2	-
4114	536152.45	4179874.00	Картометрический метод	0.2	-
4115	536145.45	4179912.35	Картометрический метод	0.2	-
4116	536193.05	4179932.40	Картометрический метод	0.2	-

2. Сведения о характерных точках границ объекта					
Обозначение характерных точек части границы	Координаты, м		Метод определения координат характерной точки	Средняя квадратическая погрешность положения характерной точки (M <sub>t</sub> ), м	Описание обозначения точки на местности (при наличии)
	X	Y			
1	2	3	4	5	6
4117	536231.55	4179930.00	Картометрический метод	0.2	-
4118	536212.30	4179969.60	Картометрический метод	0.2	-
4119	536195.30	4180029.50	Картометрический метод	0.2	-
4120	536198.35	4180046.50	Картометрический метод	0.2	-
4121	536165.50	4180038.05	Картометрический метод	0.2	-
4122	536151.65	4180018.85	Картометрический метод	0.2	-
4123	536180.10	4180001.45	Картометрический метод	0.2	-
4124	536199.30	4179972.00	Картометрический метод	0.2	-
4125	536193.40	4179961.85	Картометрический метод	0.2	-
4126	536143.50	4179954.40	Картометрический метод	0.2	-
4127	536099.25	4179929.55	Картометрический метод	0.2	-
4128	536050.30	4179941.60	Картометрический метод	0.2	-
4129	536006.55	4179963.85	Картометрический метод	0.2	-
4130	536024.60	4179975.45	Картометрический метод	0.2	-
4131	536051.10	4179963.85	Картометрический метод	0.2	-
4132	536081.75	4179999.45	Картометрический метод	0.2	-
4133	536098.20	4180005.60	Картометрический метод	0.2	-
4134	536131.95	4180018.20	Картометрический метод	0.2	-
4135	536136.90	4180036.75	Картометрический метод	0.2	-
4136	536092.60	4180067.90	Картометрический метод	0.2	-
4137	536102.25	4180097.05	Картометрический метод	0.2	-
4138	536125.00	4180117.60	Картометрический метод	0.2	-
4139	536122.55	4180129.20	Картометрический метод	0.2	-
4140	536115.35	4180135.65	Картометрический метод	0.2	-
4141	536138.25	4180146.00	Картометрический метод	0.2	-
4142	536146.05	4180155.95	Картометрический метод	0.2	-

2. Сведения о характерных точках границ объекта					
Обозначение характерных точек части границы	Координаты, м		Метод определения координат характерной точки	Средняя квадратическая погрешность положения характерной точки (M <sub>t</sub> ), м	Описание обозначения точки на местности (при наличии)
	X	Y			
1	2	3	4	5	6
4143	536117.05	4180192.95	Картометрический метод	0.2	-
4144	535978.90	4180352.30	Картометрический метод	0.2	-
4145	535934.55	4180411.15	Картометрический метод	0.2	-
4146	535799.40	4180571.25	Картометрический метод	0.2	-
4147	535773.00	4180583.05	Картометрический метод	0.2	-
4148	535746.20	4180585.60	Картометрический метод	0.2	-
4149	535731.75	4180597.95	Картометрический метод	0.2	-
4150	535686.70	4180680.45	Картометрический метод	0.2	-
4151	535692.00	4180683.20	Картометрический метод	0.2	-
4152	535730.25	4180722.15	Картометрический метод	0.2	-
4153	535730.80	4180761.90	Картометрический метод	0.2	-
4154	535722.85	4180771.75	Картометрический метод	0.2	-
4155	535730.00	4180779.70	Картометрический метод	0.2	-
4156	535754.90	4180766.15	Картометрический метод	0.2	-
4157	535782.50	4180777.80	Картометрический метод	0.2	-
4158	535814.30	4180771.45	Картометрический метод	0.2	-
4159	535842.95	4180723.25	Картометрический метод	0.2	-
4160	535863.35	4180729.05	Картометрический метод	0.2	-
4161	535883.75	4180678.95	Картометрический метод	0.2	-
4162	535865.20	4180653.25	Картометрический метод	0.2	-
4163	535847.45	4180685.35	Картометрический метод	0.2	-
4164	535827.80	4180669.70	Картометрический метод	0.2	-
4165	535816.95	4180631.55	Картометрический метод	0.2	-
4166	535802.35	4180627.30	Картометрический метод	0.2	-
4167	535771.10	4180653.25	Картометрический метод	0.2	-
4168	535758.90	4180653.25	Картометрический метод	0.2	-

2. Сведения о характерных точках границ объекта					
Обозначение характерных точек части границы	Координаты, м		Метод определения координат характерной точки	Средняя квадратическая погрешность положения характерной точки (Mt), м	Описание обозначения точки на местности (при наличии)
	X	Y			
1	2	3	4	5	6
4169	535770.30	4180618.55	Картометрический метод	0.2	-
4170	535750.15	4180601.85	Картометрический метод	0.2	-
4171	535736.15	4180602.05	Картометрический метод	0.2	-
4172	535747.95	4180591.45	Картометрический метод	0.2	-
4173	535774.05	4180588.95	Картометрический метод	0.2	-
4174	535803.00	4180576.15	Картометрический метод	0.2	-
4175	535939.30	4180414.85	Картометрический метод	0.2	-
4176	535983.50	4180356.20	Картометрический метод	0.2	-
4177	536121.75	4180196.70	Картометрический метод	0.2	-
4178	536192.70	4180106.05	Картометрический метод	0.2	-
4179	536202.40	4180089.90	Картометрический метод	0.2	-
4180	536207.60	4180065.45	Картометрический метод	0.2	-
4181	536201.25	4180030.45	Картометрический метод	0.2	-
4182	536217.80	4179972.00	Картометрический метод	0.2	-
4183	536239.80	4179926.80	Картометрический метод	0.2	-
4184	536287.10	4179874.35	Картометрический метод	0.2	-
4185	536298.95	4179855.85	Картометрический метод	0.2	-
4186	536337.15	4179796.45	Картометрический метод	0.2	-
4187	536362.90	4179757.75	Картометрический метод	0.2	-
4188	536379.85	4179728.05	Картометрический метод	0.2	-
4189	536405.30	4179687.30	Картометрический метод	0.2	-
4190	536428.25	4179642.25	Картометрический метод	0.2	-
4191	536463.80	4179578.90	Картометрический метод	0.2	-
4192	536470.00	4179571.90	Картометрический метод	0.2	-
4193	536477.45	4179568.80	Картометрический метод	0.2	-
4194	536485.80	4179571.05	Картометрический метод	0.2	-

2. Сведения о характерных точках границ объекта					
Обозначение характерных точек части границы	Координаты, м		Метод определения координат характерной точки	Средняя квадратическая погрешность положения характерной точки (M <sub>t</sub> ), м	Описание обозначения точки на местности (при наличии)
	X	Y			
1	2	3	4	5	6
4195	536498.04	4179615.03	Картометрический метод	0.2	-
4196	536502.00	4179629.90	Картометрический метод	0.2	-
4197	536510.30	4179661.05	Картометрический метод	0.2	-
4198	536520.65	4179719.60	Картометрический метод	0.2	-
4199	536536.95	4179782.05	Картометрический метод	0.2	-
4200	536556.70	4179867.30	Картометрический метод	0.2	-
4201	536574.90	4179949.25	Картометрический метод	0.2	-
4202	536584.90	4179996.10	Картометрический метод	0.2	-
2713	536612.40	4180088.75	Картометрический метод	0.2	-
4203	533968.85	4185012.75	Картометрический метод	0.2	-
4204	533958.70	4185050.10	Картометрический метод	0.2	-
4205	533961.60	4185055.90	Картометрический метод	0.2	-
4206	533959.30	4185059.95	Картометрический метод	0.2	-
4207	533949.15	4185057.05	Картометрический метод	0.2	-
4208	533937.85	4185058.50	Картометрический метод	0.2	-
4209	533930.65	4185081.05	Картометрический метод	0.2	-
4210	533921.55	4185082.00	Картометрический метод	0.2	-
4211	533922.20	4185097.65	Картометрический метод	0.2	-
4212	533910.20	4185109.30	Картометрический метод	0.2	-
4213	533899.55	4185115.65	Картометрический метод	0.2	-
4214	533878.85	4185113.65	Картометрический метод	0.2	-
4215	533875.35	4185139.10	Картометрический метод	0.2	-
4216	533881.75	4185143.90	Картометрический метод	0.2	-
4217	533904.00	4185145.20	Картометрический метод	0.2	-
4218	533906.60	4185147.50	Картометрический метод	0.2	-
4219	533905.30	4185152.70	Картометрический метод	0.2	-

2. Сведения о характерных точках границ объекта					
Обозначение характерных точек части границы	Координаты, м		Метод определения координат характерной точки	Средняя квадратическая погрешность положения характерной точки (M <sub>t</sub> ), м	Описание обозначения точки на местности (при наличии)
	X	Y			
1	2	3	4	5	6
4220	533870.90	4185177.05	Картометрический метод	0.2	-
4221	533859.30	4185189.90	Картометрический метод	0.2	-
4222	533839.60	4185200.80	Картометрический метод	0.2	-
4223	533833.25	4185198.60	Картометрический метод	0.2	-
4224	533839.05	4185172.40	Картометрический метод	0.2	-
4225	533822.55	4185175.45	Картометрический метод	0.2	-
4226	533805.60	4185200.05	Картометрический метод	0.2	-
4227	533788.25	4185214.95	Картометрический метод	0.2	-
4228	533780.00	4185230.60	Картометрический метод	0.2	-
4229	533781.60	4185239.30	Картометрический метод	0.2	-
4230	533809.50	4185246.80	Картометрический метод	0.2	-
4231	533813.00	4185253.75	Картометрический метод	0.2	-
4232	533810.25	4185260.15	Картометрический метод	0.2	-
4233	533796.20	4185270.25	Картометрический метод	0.2	-
4234	533733.70	4185282.00	Картометрический метод	0.2	-
4235	533726.40	4185302.00	Картометрический метод	0.2	-
4236	533721.05	4185333.00	Картометрический метод	0.2	-
4237	533700.40	4185364.30	Картометрический метод	0.2	-
4238	533697.40	4185388.60	Картометрический метод	0.2	-
4239	533691.05	4185407.65	Картометрический метод	0.2	-
4240	533677.75	4185422.30	Картометрический метод	0.2	-
4241	533675.30	4185455.05	Картометрический метод	0.2	-
4242	533669.35	4185467.95	Картометрический метод	0.2	-
4243	533641.25	4185500.35	Картометрический метод	0.2	-
4244	533598.85	4185535.00	Картометрический метод	0.2	-
4245	533587.45	4185532.90	Картометрический метод	0.2	-



2. Сведения о характерных точках границ объекта					
Обозначение характерных точек части границы	Координаты, м		Метод определения координат характерной точки	Средняя квадратическая погрешность положения характерной точки (M <sub>t</sub> ), м	Описание обозначения точки на местности (при наличии)
	X	Y			
1	2	3	4	5	6
4246	533569.05	4185523.95	Картометрический метод	0.2	-
4247	533562.10	4185526.85	Картометрический метод	0.2	-
4248	533559.50	4185544.35	Картометрический метод	0.2	-
4249	533546.35	4185556.50	Картометрический метод	0.2	-
4250	533553.15	4185575.35	Картометрический метод	0.2	-
4251	533521.45	4185611.05	Картометрический метод	0.2	-
4252	533514.05	4185596.75	Картометрический метод	0.2	-
4253	533502.95	4185588.65	Картометрический метод	0.2	-
4254	533474.80	4185589.30	Картометрический метод	0.2	-
4255	533468.45	4185593.95	Картометрический метод	0.2	-
4256	533470.60	4185605.75	Картометрический метод	0.2	-
4257	533466.95	4185632.95	Картометрический метод	0.2	-
4258	533459.60	4185654.80	Картометрический метод	0.2	-
4259	533440.65	4185672.60	Картометрический метод	0.2	-
4260	533431.50	4185675.35	Картометрический метод	0.2	-
4261	533409.95	4185673.05	Картометрический метод	0.2	-
4262	533405.15	4185675.05	Картометрический метод	0.2	-
4263	533385.05	4185716.00	Картометрический метод	0.2	-
4264	533350.15	4185741.20	Картометрический метод	0.2	-
4265	533333.80	4185741.50	Картометрический метод	0.2	-
4266	533311.65	4185769.70	Картометрический метод	0.2	-
4267	533303.85	4185795.35	Картометрический метод	0.2	-
4268	533286.20	4185801.55	Картометрический метод	0.2	-
4269	533256.75	4185839.20	Картометрический метод	0.2	-
4270	533247.20	4185842.95	Картометрический метод	0.2	-
4271	533235.35	4185842.65	Картометрический метод	0.2	-

2. Сведения о характерных точках границ объекта					
Обозначение характерных точек части границы	Координаты, м		Метод определения координат характерной точки	Средняя квадратическая погрешность положения характерной точки (M <sub>t</sub> ), м	Описание обозначения точки на местности (при наличии)
	X	Y			
1	2	3	4	5	6
4272	533214.80	4185836.30	Картометрический метод	0.2	-
4273	533208.85	4185867.90	Картометрический метод	0.2	-
4274	533210.15	4185889.90	Картометрический метод	0.2	-
4275	533202.50	4185919.60	Картометрический метод	0.2	-
4276	533192.85	4185938.25	Картометрический метод	0.2	-
4277	533171.15	4185962.25	Картометрический метод	0.2	-
4278	533128.20	4185979.55	Картометрический метод	0.2	-
4279	533087.20	4186043.60	Картометрический метод	0.2	-
4280	533070.85	4186076.25	Картометрический метод	0.2	-
4281	533068.20	4186087.90	Картометрический метод	0.2	-
4282	533069.50	4186107.90	Картометрический метод	0.2	-
4283	533077.60	4186106.50	Картометрический метод	0.2	-
4284	533090.20	4186113.60	Картометрический метод	0.2	-
4285	533095.40	4186144.45	Картометрический метод	0.2	-
4286	533107.55	4186170.80	Картометрический метод	0.2	-
4287	533097.40	4186193.95	Картометрический метод	0.2	-
4288	533101.05	4186228.80	Картометрический метод	0.2	-
4289	533069.90	4186287.40	Картометрический метод	0.2	-
4290	533065.00	4186304.20	Картометрический метод	0.2	-
4291	533066.15	4186313.20	Картометрический метод	0.2	-
4292	533074.00	4186322.90	Картометрический метод	0.2	-
4293	533083.25	4186323.35	Картометрический метод	0.2	-
4294	533096.40	4186315.70	Картометрический метод	0.2	-
4295	533119.00	4186286.40	Картометрический метод	0.2	-
4296	533125.20	4186261.65	Картометрический метод	0.2	-
4297	533118.85	4186227.40	Картометрический метод	0.2	-

2. Сведения о характерных точках границ объекта					
Обозначение характерных точек части границы	Координаты, м		Метод определения координат характерной точки	Средняя квадратическая погрешность положения характерной точки (M <sub>t</sub> ), м	Описание обозначения точки на местности (при наличии)
	X	Y			
1	2	3	4	5	6
4298	533121.90	4186212.05	Картометрический метод	0.2	-
4299	533129.15	4186198.10	Картометрический метод	0.2	-
4300	533138.55	4186199.30	Картометрический метод	0.2	-
4301	533147.05	4186240.25	Картометрический метод	0.2	-
4302	533166.30	4186248.05	Картометрический метод	0.2	-
4303	533273.40	4186236.20	Картометрический метод	0.2	-
4304	533324.95	4186241.25	Картометрический метод	0.2	-
4305	533408.15	4186210.15	Картометрический метод	0.2	-
4306	533446.05	4186181.20	Картометрический метод	0.2	-
4307	533473.70	4186170.20	Картометрический метод	0.2	-
4308	533534.45	4186160.50	Картометрический метод	0.2	-
4309	533569.20	4186136.05	Картометрический метод	0.2	-
4310	533566.70	4186127.80	Картометрический метод	0.2	-
4311	533572.50	4186109.10	Картометрический метод	0.2	-
4312	533572.35	4186095.50	Картометрический метод	0.2	-
4313	533566.60	4186087.10	Картометрический метод	0.2	-
4314	533558.75	4186084.65	Картометрический метод	0.2	-
4315	533542.70	4186086.25	Картометрический метод	0.2	-
4316	533515.80	4186092.75	Картометрический метод	0.2	-
4317	533506.25	4186084.40	Картометрический метод	0.2	-
4318	533503.20	4186076.30	Картометрический метод	0.2	-
4319	533503.50	4186068.45	Картометрический метод	0.2	-
4320	533524.30	4186039.50	Картометрический метод	0.2	-
4321	533530.55	4186023.70	Картометрический метод	0.2	-
4322	533530.85	4185990.30	Картометрический метод	0.2	-
4323	533537.50	4185942.70	Картометрический метод	0.2	-

2. Сведения о характерных точках границ объекта					
Обозначение характерных точек части границы	Координаты, м		Метод определения координат характерной точки	Средняя квадратическая погрешность положения характерной точки (Mt), м	Описание обозначения точки на местности (при наличии)
	X	Y			
1	2	3	4	5	6
4324	533543.85	4185926.50	Картометрический метод	0.2	-
4325	533561.50	4185902.30	Картометрический метод	0.2	-
4326	533584.25	4185903.75	Картометрический метод	0.2	-
4327	533607.10	4185912.60	Картометрический метод	0.2	-
4328	533641.10	4185917.60	Картометрический метод	0.2	-
4329	533657.05	4185926.05	Картометрический метод	0.2	-
4330	533667.75	4185938.15	Картометрический метод	0.2	-
4331	533668.00	4185948.60	Картометрический метод	0.2	-
4332	533663.70	4185956.45	Картометрический метод	0.2	-
4333	533632.40	4185946.75	Картометрический метод	0.2	-
4334	533622.45	4185948.20	Картометрический метод	0.2	-
4335	533618.40	4185956.00	Картометрический метод	0.2	-
4336	533623.60	4185964.35	Картометрический метод	0.2	-
4337	533648.05	4185975.70	Картометрический метод	0.2	-
4338	533669.50	4185997.95	Картометрический метод	0.2	-
4339	533681.90	4186004.65	Картометрический метод	0.2	-
4340	533702.05	4186009.10	Картометрический метод	0.2	-
4341	533719.55	4186003.90	Картометрический метод	0.2	-
4342	533755.45	4186001.00	Картометрический метод	0.2	-
4343	533753.55	4186012.85	Картометрический метод	0.2	-
4344	533747.20	4186016.65	Картометрический метод	0.2	-
4345	533732.60	4186018.95	Картометрический метод	0.2	-
4346	533688.30	4186035.75	Картометрический метод	0.2	-
4347	533640.70	4186060.95	Картометрический метод	0.2	-
4348	533630.80	4186069.75	Картометрический метод	0.2	-
4349	533628.35	4186078.15	Картометрический метод	0.2	-

2. Сведения о характерных точках границ объекта					
Обозначение характерных точек части границы	Координаты, м		Метод определения координат характерной точки	Средняя квадратическая погрешность положения характерной точки (Mt), м	Описание обозначения точки на местности (при наличии)
	X	Y			
1	2	3	4	5	6
4350	533629.80	4186093.20	Картометрический метод	0.2	-
4351	533635.45	4186104.45	Картометрический метод	0.2	-
4352	533638.65	4186105.35	Картометрический метод	0.2	-
4353	533642.85	4186101.45	Картометрический метод	0.2	-
4354	533661.10	4186068.30	Картометрический метод	0.2	-
4355	533706.80	4186052.95	Картометрический метод	0.2	-
4356	533746.20	4186056.90	Картометрический метод	0.2	-
4357	533758.35	4186036.45	Картометрический метод	0.2	-
4358	533789.15	4186028.65	Картометрический метод	0.2	-
4359	533804.35	4186015.20	Картометрический метод	0.2	-
4360	533816.05	4185983.60	Картометрический метод	0.2	-
4361	533827.70	4185969.15	Картометрический метод	0.2	-
4362	533834.45	4185953.40	Картометрический метод	0.2	-
4363	533833.15	4185939.05	Картометрический метод	0.2	-
4364	533823.75	4185914.45	Картометрический метод	0.2	-
4365	533813.30	4185897.40	Картометрический метод	0.2	-
4366	533818.65	4185886.95	Картометрический метод	0.2	-
4367	533841.40	4185864.80	Картометрический метод	0.2	-
4368	533841.25	4185846.15	Картометрический метод	0.2	-
4369	533828.50	4185804.30	Картометрический метод	0.2	-
4370	533832.20	4185757.00	Картометрический метод	0.2	-
4371	533849.70	4185750.20	Картометрический метод	0.2	-
4372	533860.70	4185740.50	Картометрический метод	0.2	-
4373	533861.45	4185736.00	Картометрический метод	0.2	-
4374	533860.55	4185728.90	Картометрический метод	0.2	-
4375	533849.75	4185709.25	Картометрический метод	0.2	-

2. Сведения о характерных точках границ объекта					
Обозначение характерных точек части границы	Координаты, м		Метод определения координат характерной точки	Средняя квадратическая погрешность положения характерной точки (Mt), м	Описание обозначения точки на местности (при наличии)
	X	Y			
1	2	3	4	5	6
4376	533832.95	4185693.45	Картометрический метод	0.2	-
4377	533828.15	4185671.45	Картометрический метод	0.2	-
4378	533842.90	4185650.45	Картометрический метод	0.2	-
4379	533865.80	4185638.75	Картометрический метод	0.2	-
4380	533867.30	4185619.20	Картометрический метод	0.2	-
4381	533877.85	4185583.45	Картометрический метод	0.2	-
4382	533877.30	4185557.25	Картометрический метод	0.2	-
4383	533865.30	4185511.35	Картометрический метод	0.2	-
4384	533867.90	4185499.80	Картометрический метод	0.2	-
4385	533871.65	4185489.20	Картометрический метод	0.2	-
4386	533894.20	4185475.45	Картометрический метод	0.2	-
4387	533905.95	4185462.00	Картометрический метод	0.2	-
4388	533909.85	4185425.55	Картометрический метод	0.2	-
4389	533922.60	4185410.20	Картометрический метод	0.2	-
4390	533927.50	4185413.10	Картометрический метод	0.2	-
4391	533931.55	4185464.35	Картометрический метод	0.2	-
4392	533939.25	4185478.50	Картометрический метод	0.2	-
4393	533936.50	4185502.55	Картометрический метод	0.2	-
4394	533912.15	4185519.20	Картометрический метод	0.2	-
4395	533910.85	4185523.80	Картометрический метод	0.2	-
4396	533901.25	4185641.35	Картометрический метод	0.2	-
4397	533894.25	4185663.20	Картометрический метод	0.2	-
4398	533896.25	4185668.40	Картометрический метод	0.2	-
4399	533910.15	4185675.35	Картометрический метод	0.2	-
4400	533940.25	4185679.40	Картометрический метод	0.2	-
4401	533937.20	4185715.45	Картометрический метод	0.2	-

2. Сведения о характерных точках границ объекта					
Обозначение характерных точек части границы	Координаты, м		Метод определения координат характерной точки	Средняя квадратическая погрешность положения характерной точки (Mt), м	Описание обозначения точки на местности (при наличии)
	X	Y			
1	2	3	4	5	6
4402	533929.10	4185718.80	Картометрический метод	0.2	-
4403	533919.85	4185729.80	Картометрический метод	0.2	-
4404	533919.10	4185747.00	Картометрический метод	0.2	-
4405	533924.60	4185785.35	Картометрический метод	0.2	-
4406	533907.80	4185834.40	Картометрический метод	0.2	-
4407	533900.45	4185838.45	Картометрический метод	0.2	-
4408	533895.50	4185833.40	Картометрический метод	0.2	-
4409	533894.35	4185826.85	Картометрический метод	0.2	-
4410	533902.75	4185778.10	Картометрический метод	0.2	-
4411	533899.85	4185762.90	Картометрический метод	0.2	-
4412	533893.80	4185761.00	Картометрический метод	0.2	-
4413	533887.00	4185763.50	Картометрический метод	0.2	-
4414	533878.90	4185773.30	Картометрический метод	0.2	-
4415	533872.65	4185790.95	Картометрический метод	0.2	-
4416	533870.50	4185812.70	Картометрический метод	0.2	-
4417	533880.75	4185845.75	Картометрический метод	0.2	-
4418	533890.15	4185860.35	Картометрический метод	0.2	-
4419	533893.20	4185875.25	Картометрический метод	0.2	-
4420	533881.05	4185914.15	Картометрический метод	0.2	-
4421	533877.85	4185934.45	Картометрический метод	0.2	-
4422	533876.55	4185957.00	Картометрический метод	0.2	-
4423	533879.60	4185980.60	Картометрический метод	0.2	-
4424	533885.85	4185985.95	Картометрический метод	0.2	-
4425	533893.20	4185980.00	Картометрический метод	0.2	-
4426	533898.85	4185921.40	Картометрический метод	0.2	-
4427	533904.80	4185910.25	Картометрический метод	0.2	-

2. Сведения о характерных точках границ объекта					
Обозначение характерных точек части границы	Координаты, м		Метод определения координат характерной точки	Средняя квадратическая погрешность положения характерной точки (M <sub>t</sub> ), м	Описание обозначения точки на местности (при наличии)
	X	Y			
1	2	3	4	5	6
4428	533911.45	4185906.95	Картометрический метод	0.2	-
4429	533918.80	4185910.55	Картометрический метод	0.2	-
4430	533922.60	4185923.85	Картометрический метод	0.2	-
4431	533921.75	4185962.65	Картометрический метод	0.2	-
4432	533918.95	4185970.90	Картометрический метод	0.2	-
4433	533880.65	4186019.10	Картометрический метод	0.2	-
4434	533871.95	4186061.50	Картометрический метод	0.2	-
4435	533846.75	4186104.35	Картометрический метод	0.2	-
4436	533830.85	4186102.75	Картометрический метод	0.2	-
4437	533827.20	4186096.95	Картометрический метод	0.2	-
4438	533823.90	4186071.60	Картометрический метод	0.2	-
4439	533819.10	4186066.60	Картометрический метод	0.2	-
4440	533798.55	4186090.90	Картометрический метод	0.2	-
4441	533799.30	4186104.20	Картометрический метод	0.2	-
4442	533795.50	4186113.00	Картометрический метод	0.2	-
4443	533785.40	4186121.85	Картометрический метод	0.2	-
4444	533767.00	4186130.40	Картометрический метод	0.2	-
4445	533757.05	4186131.40	Картометрический метод	0.2	-
4446	533708.85	4186116.05	Картометрический метод	0.2	-
4447	533698.45	4186116.05	Картометрический метод	0.2	-
4448	533683.20	4186121.10	Картометрический метод	0.2	-
4449	533599.00	4186166.55	Картометрический метод	0.2	-
4450	533578.60	4186145.05	Картометрический метод	0.2	-
4451	533566.75	4186219.15	Картометрический метод	0.2	-
4452	533551.00	4186242.85	Картометрический метод	0.2	-
4453	533535.35	4186256.05	Картометрический метод	0.2	-



2. Сведения о характерных точках границ объекта					
Обозначение характерных точек части границы	Координаты, м		Метод определения координат характерной точки	Средняя квадратическая погрешность положения характерной точки (M <sub>t</sub> ), м	Описание обозначения точки на местности (при наличии)
	X	Y			
1	2	3	4	5	6
4454	533508.45	4186270.65	Картометрический метод	0.2	-
4455	533497.15	4186273.25	Картометрический метод	0.2	-
4456	533443.30	4186273.70	Картометрический метод	0.2	-
4457	533406.70	4186298.00	Картометрический метод	0.2	-
4458	533370.50	4186289.30	Картометрический метод	0.2	-
4459	533349.75	4186297.40	Картометрический метод	0.2	-
4460	533297.05	4186303.50	Картометрический метод	0.2	-
4461	533268.70	4186302.35	Картометрический метод	0.2	-
4462	533231.95	4186296.30	Картометрический метод	0.2	-
4463	533221.25	4186289.05	Картометрический метод	0.2	-
4464	533210.50	4186298.00	Картометрический метод	0.2	-
4465	533196.65	4186323.75	Картометрический метод	0.2	-
4466	533179.85	4186333.05	Картометрический метод	0.2	-
4467	533142.20	4186331.30	Картометрический метод	0.2	-
4468	533118.20	4186323.20	Картометрический метод	0.2	-
4469	533101.70	4186350.70	Картометрический метод	0.2	-
4470	533103.15	4186358.20	Картометрический метод	0.2	-
4471	533127.20	4186369.50	Картометрический метод	0.2	-
4472	533133.55	4186379.35	Картометрический метод	0.2	-
4473	533122.25	4186390.60	Картометрический метод	0.2	-
4474	533103.45	4186403.35	Картометрический метод	0.2	-
4475	533092.15	4186395.85	Картометрический метод	0.2	-
4476	533086.35	4186395.55	Картометрический метод	0.2	-
4477	533051.65	4186407.70	Картометрический метод	0.2	-
4478	533035.70	4186405.95	Картометрический метод	0.2	-
4479	533070.10	4186428.40	Картометрический метод	0.2	-

2. Сведения о характерных точках границ объекта					
Обозначение характерных точек части границы	Координаты, м		Метод определения координат характерной точки	Средняя квадратическая погрешность положения характерной точки (M <sub>t</sub> ), м	Описание обозначения точки на местности (при наличии)
	X	Y			
1	2	3	4	5	6
4480	533104.15	4186465.85	Картометрический метод	0.2	-
4481	533148.90	4186504.70	Картометрический метод	0.2	-
4482	533225.10	4186563.80	Картометрический метод	0.2	-
4483	533301.75	4186618.15	Картометрический метод	0.2	-
4484	533356.10	4186703.10	Картометрический метод	0.2	-
4485	533344.60	4186713.75	Картометрический метод	0.2	-
4486	533292.40	4186640.45	Картометрический метод	0.2	-
4487	533240.55	4186597.90	Картометрический метод	0.2	-
4488	533192.15	4186563.80	Картометрический метод	0.2	-
4489	533115.55	4186501.85	Картометрический метод	0.2	-
4490	533062.70	4186447.35	Картометрический метод	0.2	-
4491	533017.10	4186411.90	Картометрический метод	0.2	-
4492	533015.55	4186427.60	Картометрический метод	0.2	-
4493	533036.80	4186440.50	Картометрический метод	0.2	-
4494	533040.00	4186447.50	Картометрический метод	0.2	-
4495	533021.75	4186465.20	Картометрический метод	0.2	-
4496	533014.80	4186480.75	Картометрический метод	0.2	-
4497	532983.65	4186499.00	Картометрический метод	0.2	-
4498	532959.25	4186499.80	Картометрический метод	0.2	-
4499	532945.55	4186504.60	Картометрический метод	0.2	-
4500	532933.75	4186515.35	Картометрический метод	0.2	-
4501	532919.50	4186522.05	Картометрический метод	0.2	-
4502	532893.50	4186528.20	Картометрический метод	0.2	-
4503	532879.80	4186546.45	Картометрический метод	0.2	-
4504	532874.15	4186549.40	Картометрический метод	0.2	-
4505	532786.65	4186554.25	Картометрический метод	0.2	-

2. Сведения о характерных точках границ объекта					
Обозначение характерных точек части границы	Координаты, м		Метод определения координат характерной точки	Средняя квадратическая погрешность положения характерной точки (Mt), м	Описание обозначения точки на местности (при наличии)
	X	Y			
1	2	3	4	5	6
4506	532694.90	4186536.25	Картометрический метод	0.2	-
4507	532684.15	4186526.90	Картометрический метод	0.2	-
4508	532657.85	4186486.15	Картометрический метод	0.2	-
4509	532654.25	4186472.40	Картометрический метод	0.2	-
4510	532628.15	4186461.80	Картометрический метод	0.2	-
4511	532622.65	4186468.40	Картометрический метод	0.2	-
4512	532593.80	4186472.60	Картометрический метод	0.2	-
4513	532566.85	4186490.80	Картометрический метод	0.2	-
4514	532541.35	4186527.00	Картометрический метод	0.2	-
4515	532523.10	4186543.25	Картометрический метод	0.2	-
4516	532517.00	4186538.30	Картометрический метод	0.2	-
4517	532506.90	4186518.60	Картометрический метод	0.2	-
4518	532502.55	4186518.90	Картометрический метод	0.2	-
4519	532479.10	4186541.45	Картометрический метод	0.2	-
4520	532456.50	4186544.40	Картометрический метод	0.2	-
4521	532446.05	4186535.40	Картометрический метод	0.2	-
4522	532436.50	4186506.45	Картометрический метод	0.2	-
4523	532428.70	4186500.95	Картометрический метод	0.2	-
4524	532404.50	4186495.75	Картометрический метод	0.2	-
4525	532379.60	4186496.60	Картометрический метод	0.2	-
4526	532375.55	4186504.45	Картометрический метод	0.2	-
4527	532376.40	4186524.70	Картометрический метод	0.2	-
4528	532434.35	4186591.55	Картометрический метод	0.2	-
4529	532444.75	4186598.50	Картометрический метод	0.2	-
4530	532464.70	4186595.60	Картометрический метод	0.2	-
4531	532484.15	4186572.15	Картометрический метод	0.2	-

2. Сведения о характерных точках границ объекта					
Обозначение характерных точек части границы	Координаты, м		Метод определения координат характерной точки	Средняя квадратическая погрешность положения характерной точки (Mt), м	Описание обозначения точки на местности (при наличии)
	X	Y			
1	2	3	4	5	6
4532	532490.80	4186570.70	Картометрический метод	0.2	-
4533	532505.00	4186575.90	Картометрический метод	0.2	-
4534	532503.25	4186582.00	Картометрический метод	0.2	-
4535	532473.40	4186615.30	Картометрический метод	0.2	-
4536	532477.75	4186624.55	Картометрический метод	0.2	-
4537	532487.00	4186629.20	Картометрический метод	0.2	-
4538	532545.55	4186642.20	Картометрический метод	0.2	-
4539	532547.55	4186645.40	Картометрический метод	0.2	-
4540	532544.65	4186654.40	Картометрический метод	0.2	-
4541	532524.40	4186668.00	Картометрический метод	0.2	-
4542	532505.00	4186665.40	Картометрический метод	0.2	-
4543	532470.25	4186653.20	Картометрический метод	0.2	-
4544	532445.05	4186638.45	Картометрический метод	0.2	-
4545	532388.30	4186595.00	Картометрический метод	0.2	-
4546	532352.65	4186577.95	Картометрический метод	0.2	-
4547	532327.75	4186573.90	Картометрический метод	0.2	-
4548	532309.15	4186559.70	Картометрический метод	0.2	-
4549	532304.00	4186536.00	Картометрический метод	0.2	-
4550	532301.40	4186529.30	Картометрический метод	0.2	-
4551	532298.80	4186529.30	Картометрический метод	0.2	-
4552	532291.85	4186536.85	Картометрический метод	0.2	-
4553	532226.70	4186566.65	Картометрический метод	0.2	-
4554	532212.50	4186577.95	Картометрический метод	0.2	-
4555	532210.45	4186591.00	Картометрический метод	0.2	-
4556	532220.60	4186617.05	Картометрический метод	0.2	-
4557	532220.35	4186625.15	Картометрический метод	0.2	-

2. Сведения о характерных точках границ объекта					
Обозначение характерных точек части границы	Координаты, м		Метод определения координат характерной точки	Средняя квадратическая погрешность положения характерной точки (M <sub>t</sub> ), м	Описание обозначения точки на местности (при наличии)
	X	Y			
1	2	3	4	5	6
4558	532208.75	4186639.90	Картометрический метод	0.2	-
4559	532166.00	4186714.25	Картометрический метод	0.2	-
4560	532149.85	4186733.40	Картометрический метод	0.2	-
4561	532139.65	4186710.25	Картометрический метод	0.2	-
4562	532150.35	4186677.80	Картометрический метод	0.2	-
4563	532161.10	4186663.90	Картометрический метод	0.2	-
4564	532163.15	4186656.40	Картометрический метод	0.2	-
4565	532146.60	4186625.70	Картометрический метод	0.2	-
4566	532143.70	4186610.10	Картометрический метод	0.2	-
4567	532149.80	4186579.70	Картометрический метод	0.2	-
4568	532178.45	4186550.45	Картометрический метод	0.2	-
4569	532201.35	4186537.75	Картометрический метод	0.2	-
4570	532211.80	4186538.60	Картометрический метод	0.2	-
4571	532225.70	4186534.85	Картометрический метод	0.2	-
4572	532259.60	4186516.00	Картометрический метод	0.2	-
4573	532298.70	4186487.05	Картометрический метод	0.2	-
4574	532324.75	4186462.15	Картометрический метод	0.2	-
4575	532332.30	4186441.60	Картометрический метод	0.2	-
4576	532319.55	4186364.90	Картометрический метод	0.2	-
4577	532320.40	4186356.20	Картометрический метод	0.2	-
4578	532328.50	4186345.80	Картометрический метод	0.2	-
4579	532338.10	4186343.45	Картометрический метод	0.2	-
4580	532377.50	4186358.25	Картометрический метод	0.2	-
4581	532380.95	4186366.65	Картометрический метод	0.2	-
4582	532381.25	4186382.55	Картометрический метод	0.2	-
4583	532364.15	4186389.80	Картометрический метод	0.2	-

2. Сведения о характерных точках границ объекта					
Обозначение характерных точек части границы	Координаты, м		Метод определения координат характерной точки	Средняя квадратическая погрешность положения характерной точки (M <sub>t</sub> ), м	Описание обозначения точки на местности (при наличии)
	X	Y			
1	2	3	4	5	6
4584	532362.70	4186402.25	Картометрический метод	0.2	-
4585	532378.95	4186426.25	Картометрический метод	0.2	-
4586	532385.60	4186457.25	Картометрический метод	0.2	-
4587	532391.35	4186469.70	Картометрический метод	0.2	-
4588	532406.60	4186442.80	Картометрический метод	0.2	-
4589	532484.05	4186377.60	Картометрический метод	0.2	-
4590	532449.90	4186371.85	Картометрический метод	0.2	-
4591	532404.85	4186354.50	Картометрический метод	0.2	-
4592	532347.20	4186298.80	Картометрический метод	0.2	-
4593	532308.10	4186282.70	Картометрический метод	0.2	-
4594	532309.55	4186264.80	Картометрический метод	0.2	-
4595	532353.45	4186279.15	Картометрический метод	0.2	-
4596	532378.10	4186304.00	Картометрический метод	0.2	-
4597	532407.50	4186335.45	Картометрический метод	0.2	-
4598	532452.50	4186356.35	Картометрический метод	0.2	-
4599	532501.30	4186363.10	Картометрический метод	0.2	-
4600	532586.10	4186291.70	Картометрический метод	0.2	-
4601	532589.25	4186286.45	Картометрический метод	0.2	-
4602	532587.25	4186281.00	Картометрический метод	0.2	-
4603	532575.95	4186273.70	Картометрический метод	0.2	-
4604	532567.30	4186273.15	Картометрический метод	0.2	-
4605	532542.05	4186290.25	Картометрический метод	0.2	-
4606	532524.70	4186292.50	Картометрический метод	0.2	-
4607	532483.55	4186260.10	Картометрический метод	0.2	-
4608	532436.95	4186243.30	Картометрический метод	0.2	-
4609	532421.55	4186245.10	Картометрический метод	0.2	-

2. Сведения о характерных точках границ объекта					
Обозначение характерных точек части границы	Координаты, м		Метод определения координат характерной точки	Средняя квадратическая погрешность положения характерной точки (M <sub>t</sub> ), м	Описание обозначения точки на местности (при наличии)
	X	Y			
1	2	3	4	5	6
4610	532363.35	4186276.90	Картометрический метод	0.2	-
4611	532355.55	4186274.85	Картометрический метод	0.2	-
4612	532344.50	4186259.25	Картометрический метод	0.2	-
4613	532303.40	4186254.90	Картометрический метод	0.2	-
4614	532273.55	4186262.15	Картометрический метод	0.2	-
4615	532258.25	4186274.00	Картометрический метод	0.2	-
4616	532247.00	4186287.60	Картометрический метод	0.2	-
4617	532224.95	4186333.10	Картометрический метод	0.2	-
4618	532218.90	4186338.60	Картометрический метод	0.2	-
4619	532193.70	4186349.00	Картометрический метод	0.2	-
4620	532192.85	4186374.45	Картометрический метод	0.2	-
4621	532184.10	4186384.90	Картометрический метод	0.2	-
4622	532178.60	4186386.90	Картометрический метод	0.2	-
4623	532160.10	4186384.30	Картометрический метод	0.2	-
4624	532109.10	4186437.55	Картометрический метод	0.2	-
4625	532089.70	4186435.55	Картометрический метод	0.2	-
4626	532081.50	4186430.80	Картометрический метод	0.2	-
4627	532078.40	4186425.40	Картометрический метод	0.2	-
4628	532081.60	4186420.20	Картометрический метод	0.2	-
4629	532100.70	4186404.60	Картометрический метод	0.2	-
4630	532120.70	4186379.40	Картометрический метод	0.2	-
4631	532206.70	4186297.45	Картометрический метод	0.2	-
4632	532229.00	4186268.80	Картометрический метод	0.2	-
4633	532260.80	4186236.40	Картометрический метод	0.2	-
4634	532288.35	4186225.70	Картометрический метод	0.2	-
4635	532291.80	4186213.80	Картометрический метод	0.2	-

2. Сведения о характерных точках границ объекта					
Обозначение характерных точек части границы	Координаты, м		Метод определения координат характерной точки	Средняя квадратическая погрешность положения характерной точки (M <sub>t</sub> ), м	Описание обозначения точки на местности (при наличии)
	X	Y			
1	2	3	4	5	6
4636	532289.80	4186208.90	Картометрический метод	0.2	-
4637	532253.25	4186184.30	Картометрический метод	0.2	-
4638	532242.85	4186173.55	Картометрический метод	0.2	-
4639	532226.35	4186134.80	Картометрический метод	0.2	-
4640	532191.00	4186102.10	Картометрический метод	0.2	-
4641	532150.45	4186001.65	Картометрический метод	0.2	-
4642	532144.10	4185991.80	Картометрический метод	0.2	-
4643	532137.40	4185987.70	Картометрический метод	0.2	-
4644	532131.05	4185988.30	Картометрический метод	0.2	-
4645	532113.10	4185995.00	Картометрический метод	0.2	-
4646	532104.40	4185983.70	Картометрический метод	0.2	-
4647	532101.20	4185936.20	Картометрический метод	0.2	-
4648	532110.20	4185859.75	Картометрический метод	0.2	-
4649	532108.15	4185854.85	Картометрический метод	0.2	-
4650	532077.45	4185819.30	Картометрический метод	0.2	-
4651	531950.90	4185688.40	Картометрический метод	0.2	-
4652	531953.50	4185677.15	Картометрический метод	0.2	-
4653	531952.05	4185661.80	Картометрический метод	0.2	-
4654	531937.85	4185657.15	Картометрический метод	0.2	-
4655	531928.00	4185647.60	Картометрический метод	0.2	-
4656	531925.70	4185643.60	Картометрический метод	0.2	-
4657	531927.15	4185624.70	Картометрический метод	0.2	-
4658	531912.05	4185625.35	Картометрический метод	0.2	-
4659	531898.15	4185648.20	Картометрический метод	0.2	-
4660	531793.90	4185622.40	Картометрический метод	0.2	-
4661	531793.30	4185603.35	Картометрический метод	0.2	-



2. Сведения о характерных точках границ объекта					
Обозначение характерных точек части границы	Координаты, м		Метод определения координат характерной точки	Средняя квадратическая погрешность положения характерной точки (M <sub>t</sub> ), м	Описание обозначения точки на местности (при наличии)
	X	Y			
1	2	3	4	5	6
4662	531782.60	4185584.55	Картометрический метод	0.2	-
4663	531761.15	4185577.00	Картометрический метод	0.2	-
4664	531709.60	4185581.00	Картометрический метод	0.2	-
4665	531700.05	4185577.85	Картометрический метод	0.2	-
4666	531687.60	4185562.80	Картометрический метод	0.2	-
4667	531676.60	4185563.95	Картометрический метод	0.2	-
4668	531653.40	4185573.50	Картометрический метод	0.2	-
4669	531641.85	4185585.65	Картометрический метод	0.2	-
4670	531577.50	4185592.60	Картометрический метод	0.2	-
4671	531520.45	4185627.05	Картометрический метод	0.2	-
4672	531514.65	4185634.00	Картометрический метод	0.2	-
4673	531517.30	4185655.15	Картометрический метод	0.2	-
4674	531527.70	4185683.80	Картометрический метод	0.2	-
4675	531540.45	4185705.50	Картометрический метод	0.2	-
4676	531603.30	4185782.50	Картометрический метод	0.2	-
4677	531601.70	4185787.30	Картометрический метод	0.2	-
4678	531593.40	4185778.45	Картометрический метод	0.2	-
4679	531527.90	4185765.90	Картометрический метод	0.2	-
4680	531502.85	4185719.95	Картометрический метод	0.2	-
4681	531504.25	4185640.55	Картометрический метод	0.2	-
4682	531466.60	4185600.20	Картометрический метод	0.2	-
4683	531452.70	4185560.35	Картометрический метод	0.2	-
4684	531454.40	4185560.60	Картометрический метод	0.2	-
4685	531503.20	4185565.25	Картометрический метод	0.2	-
4686	531519.60	4185562.05	Картометрический метод	0.2	-
4687	531560.45	4185546.55	Картометрический метод	0.2	-

2. Сведения о характерных точках границ объекта					
Обозначение характерных точек части границы	Координаты, м		Метод определения координат характерной точки	Средняя квадратическая погрешность положения характерной точки (Mt), м	Описание обозначения точки на местности (при наличии)
	X	Y			
1	2	3	4	5	6
4688	531590.40	4185543.80	Картометрический метод	0.2	-
4689	531599.40	4185537.45	Картометрический метод	0.2	-
4690	531601.55	4185531.55	Картометрический метод	0.2	-
4691	531598.95	4185516.90	Картометрический метод	0.2	-
4692	531633.40	4185506.75	Картометрический метод	0.2	-
4693	531642.40	4185507.35	Картометрический метод	0.2	-
4694	531619.70	4185534.55	Картометрический метод	0.2	-
4695	531678.20	4185526.30	Картометрический метод	0.2	-
4696	531694.70	4185517.20	Картометрический метод	0.2	-
4697	531724.65	4185516.20	Картометрический метод	0.2	-
4698	531758.40	4185521.10	Картометрический метод	0.2	-
4699	531764.65	4185516.20	Картометрический метод	0.2	-
4700	531764.60	4185505.65	Картометрический метод	0.2	-
4701	531769.00	4185500.85	Картометрический метод	0.2	-
4702	531773.05	4185501.60	Картометрический метод	0.2	-
4703	531806.95	4185561.10	Картометрический метод	0.2	-
4704	531825.30	4185576.10	Картометрический метод	0.2	-
4705	531844.60	4185581.35	Картометрический метод	0.2	-
4706	531896.75	4185573.25	Картометрический метод	0.2	-
4707	531921.35	4185547.15	Картометрический метод	0.2	-
4708	531950.45	4185543.85	Картометрический метод	0.2	-
4709	531958.10	4185540.10	Картометрический метод	0.2	-
4710	531969.30	4185516.50	Картометрический метод	0.2	-
4711	531974.95	4185475.50	Картометрический метод	0.2	-
4712	532003.00	4185443.25	Картометрический метод	0.2	-
4713	532010.00	4185441.20	Картометрический метод	0.2	-

2. Сведения о характерных точках границ объекта					
Обозначение характерных точек части границы	Координаты, м		Метод определения координат характерной точки	Средняя квадратическая погрешность положения характерной точки (M <sub>t</sub> ), м	Описание обозначения точки на местности (при наличии)
	X	Y			
1	2	3	4	5	6
4714	532015.80	4185444.70	Картометрический метод	0.2	-
4715	532039.95	4185476.95	Картометрический метод	0.2	-
4716	532045.30	4185490.40	Картометрический метод	0.2	-
4717	532042.15	4185495.25	Картометрический метод	0.2	-
4718	532035.55	4185497.20	Картометрический метод	0.2	-
4719	532024.40	4185494.90	Картометрический метод	0.2	-
4720	532017.15	4185497.65	Картометрический метод	0.2	-
4721	532013.55	4185514.90	Картометрический метод	0.2	-
4722	532018.30	4185525.85	Картометрический метод	0.2	-
4723	532000.90	4185538.20	Картометрический метод	0.2	-
4724	532002.95	4185553.25	Картометрический метод	0.2	-
4725	532027.15	4185568.15	Картометрический метод	0.2	-
4726	532034.95	4185580.85	Картометрический метод	0.2	-
4727	532053.20	4185591.30	Картометрический метод	0.2	-
4728	532094.90	4185584.80	Картометрический метод	0.2	-
4729	532100.85	4185586.85	Картометрический метод	0.2	-
4730	532105.75	4185594.35	Картометрический метод	0.2	-
4731	532097.65	4185604.90	Картометрический метод	0.2	-
4732	532081.00	4185605.35	Картометрический метод	0.2	-
4733	532077.70	4185608.55	Картометрический метод	0.2	-
4734	532064.35	4185656.45	Картометрический метод	0.2	-
4735	532056.95	4185665.25	Картометрический метод	0.2	-
4736	532046.95	4185665.10	Картометрический метод	0.2	-
4737	532039.45	4185648.05	Картометрический метод	0.2	-
4738	532032.05	4185652.10	Картометрический метод	0.2	-
4739	532030.30	4185655.70	Картометрический метод	0.2	-

2. Сведения о характерных точках границ объекта					
Обозначение характерных точек части границы	Координаты, м		Метод определения координат характерной точки	Средняя квадратическая погрешность положения характерной точки (M <sub>t</sub> ), м	Описание обозначения точки на местности (при наличии)
	X	Y			
1	2	3	4	5	6
4740	532033.35	4185669.45	Картометрический метод	0.2	-
4741	532039.45	4185681.05	Картометрический метод	0.2	-
4742	532055.55	4185689.45	Картометрический метод	0.2	-
4743	532078.65	4185668.75	Картометрический метод	0.2	-
4744	532117.70	4185648.20	Картометрический метод	0.2	-
4745	532138.55	4185644.70	Картометрический метод	0.2	-
4746	532157.40	4185646.20	Картометрический метод	0.2	-
4747	532159.45	4185651.65	Картометрический метод	0.2	-
4748	532152.50	4185692.15	Картометрический метод	0.2	-
4749	532142.35	4185696.85	Картометрический метод	0.2	-
4750	532098.00	4185701.15	Картометрический метод	0.2	-
4751	532094.55	4185704.35	Картометрический метод	0.2	-
4752	532096.00	4185727.80	Картометрический метод	0.2	-
4753	532107.90	4185758.20	Картометрический метод	0.2	-
4754	532119.45	4185772.95	Картометрический метод	0.2	-
4755	532129.60	4185794.65	Картометрический метод	0.2	-
4756	532140.00	4185803.65	Картометрический метод	0.2	-
4757	532168.10	4185860.90	Картометрический метод	0.2	-
4758	532178.95	4185867.75	Картометрический метод	0.2	-
4759	532186.10	4185877.15	Картометрический метод	0.2	-
4760	532197.65	4185923.20	Картометрический метод	0.2	-
4761	532202.00	4185928.95	Картометрический метод	0.2	-
4762	532207.50	4185930.45	Картометрический метод	0.2	-
4763	532211.00	4185926.35	Картометрический метод	0.2	-
4764	532209.25	4185910.15	Картометрический метод	0.2	-
4765	532203.20	4185894.25	Картометрический метод	0.2	-

2. Сведения о характерных точках границ объекта					
Обозначение характерных точек части границы	Координаты, м		Метод определения координат характерной точки	Средняя квадратическая погрешность положения характерной точки (M <sub>t</sub> ), м	Описание обозначения точки на местности (при наличии)
	X	Y			
1	2	3	4	5	6
4766	532207.25	4185881.50	Картометрический метод	0.2	-
4767	532211.60	4185878.35	Картометрический метод	0.2	-
4768	532226.65	4185880.05	Картометрический метод	0.2	-
4769	532232.40	4185889.60	Картометрический метод	0.2	-
4770	532233.60	4185929.85	Картометрический метод	0.2	-
4771	532228.95	4185961.10	Картометрический метод	0.2	-
4772	532231.25	4185968.35	Картометрический метод	0.2	-
4773	532238.80	4185976.15	Картометрический метод	0.2	-
4774	532270.95	4185984.85	Картометрический метод	0.2	-
4775	532281.35	4185991.50	Картометрический метод	0.2	-
4776	532339.90	4186054.05	Картометрический метод	0.2	-
4777	532380.45	4186069.05	Картометрический метод	0.2	-
4778	532391.15	4186086.45	Картометрический метод	0.2	-
4779	532392.30	4186094.00	Картометрический метод	0.2	-
4780	532388.25	4186100.60	Картометрический метод	0.2	-
4781	532355.25	4186079.50	Картометрический метод	0.2	-
4782	532337.30	4186074.90	Картометрический метод	0.2	-
4783	532328.90	4186075.45	Картометрический метод	0.2	-
4784	532310.35	4186083.80	Картометрический метод	0.2	-
4785	532294.70	4186079.80	Картометрический метод	0.2	-
4786	532286.00	4186069.35	Картометрический метод	0.2	-
4787	532262.85	4186023.35	Картометрический метод	0.2	-
4788	532255.30	4186017.55	Картометрический метод	0.2	-
4789	532205.50	4186006.85	Картометрический метод	0.2	-
4790	532193.35	4186019.55	Картометрический метод	0.2	-
4791	532192.15	4186036.05	Картометрический метод	0.2	-

2. Сведения о характерных точках границ объекта					
Обозначение характерных точек части границы	Координаты, м		Метод определения координат характерной точки	Средняя квадратическая погрешность положения характерной точки (Mt), м	Описание обозначения точки на местности (при наличии)
	X	Y			
1	2	3	4	5	6
4792	532195.65	4186043.60	Картометрический метод	0.2	-
4793	532210.40	4186052.55	Картометрический метод	0.2	-
4794	532215.90	4186074.85	Картометрический метод	0.2	-
4795	532239.95	4186087.90	Картометрический метод	0.2	-
4796	532247.50	4186105.25	Картометрический метод	0.2	-
4797	532261.95	4186113.95	Картометрический метод	0.2	-
4798	532292.70	4186122.60	Картометрический метод	0.2	-
4799	532301.35	4186120.30	Картометрический метод	0.2	-
4800	532311.80	4186112.50	Картометрический метод	0.2	-
4801	532316.40	4186113.35	Картометрический метод	0.2	-
4802	532329.15	4186139.70	Картометрический метод	0.2	-
4803	532354.35	4186165.45	Картометрический метод	0.2	-
4804	532352.05	4186170.95	Картометрический метод	0.2	-
4805	532334.40	4186181.10	Картометрический метод	0.2	-
4806	532335.85	4186191.20	Картометрический метод	0.2	-
4807	532353.50	4186195.00	Картометрический метод	0.2	-
4808	532372.60	4186191.80	Картометрический метод	0.2	-
4809	532373.20	4186204.25	Картометрический метод	0.2	-
4810	532377.55	4186208.60	Картометрический метод	0.2	-
4811	532387.70	4186211.75	Картометрический метод	0.2	-
4812	532419.85	4186209.75	Картометрический метод	0.2	-
4813	532445.60	4186203.10	Картометрический метод	0.2	-
4814	532493.10	4186206.00	Картометрический метод	0.2	-
4815	532563.80	4186216.70	Картометрический метод	0.2	-
4816	532586.35	4186223.65	Картометрический метод	0.2	-
4817	532610.15	4186245.35	Картометрический метод	0.2	-

2. Сведения о характерных точках границ объекта					
Обозначение характерных точек части границы	Координаты, м		Метод определения координат характерной точки	Средняя квадратическая погрешность положения характерной точки (Mt), м	Описание обозначения точки на местности (при наличии)
	X	Y			
1	2	3	4	5	6
4818	532631.00	4186254.65	Картометрический метод	0.2	-
4819	532672.10	4186256.65	Картометрический метод	0.2	-
4820	532723.40	4186254.35	Картометрический метод	0.2	-
4821	532738.75	4186257.20	Картометрический метод	0.2	-
4822	532788.55	4186283.25	Картометрический метод	0.2	-
4823	532800.15	4186296.30	Картометрический метод	0.2	-
4824	532796.95	4186309.05	Картометрический метод	0.2	-
4825	532728.90	4186336.25	Картометрический метод	0.2	-
4826	532689.50	4186331.90	Картометрический метод	0.2	-
4827	532685.15	4186334.50	Картометрический метод	0.2	-
4828	532678.20	4186350.15	Картометрический метод	0.2	-
4829	532657.95	4186360.30	Картометрический метод	0.2	-
4830	532648.95	4186357.95	Картометрический метод	0.2	-
4831	532644.90	4186344.35	Картометрический метод	0.2	-
4832	532634.15	4186346.40	Картометрический метод	0.2	-
4833	532626.05	4186352.75	Картометрический метод	0.2	-
4834	532610.30	4186378.15	Картометрический метод	0.2	-
4835	532635.70	4186381.65	Картометрический метод	0.2	-
4836	532710.50	4186401.80	Картометрический метод	0.2	-
4837	532792.05	4186419.05	Картометрический метод	0.2	-
4838	532784.20	4186389.80	Картометрический метод	0.2	-
4839	532767.70	4186366.05	Картометрический метод	0.2	-
4840	532766.85	4186355.05	Картометрический метод	0.2	-
4841	532770.30	4186351.05	Картометрический метод	0.2	-
4842	532783.05	4186353.90	Картометрический метод	0.2	-
4843	532799.30	4186363.15	Картометрический метод	0.2	-

2. Сведения о характерных точках границ объекта					
Обозначение характерных точек части границы	Координаты, м		Метод определения координат характерной точки	Средняя квадратическая погрешность положения характерной точки (M <sub>t</sub> ), м	Описание обозначения точки на местности (при наличии)
	X	Y			
1	2	3	4	5	6
4844	532803.65	4186359.70	Картометрический метод	0.2	-
4845	532803.65	4186353.60	Картометрический метод	0.2	-
4846	532792.60	4186334.50	Картометрический метод	0.2	-
4847	532806.25	4186315.70	Картометрический метод	0.2	-
4848	532814.65	4186310.80	Картометрический метод	0.2	-
4849	532828.25	4186308.75	Картометрический метод	0.2	-
4850	532840.70	4186313.95	Картометрический метод	0.2	-
4851	532845.60	4186320.65	Картометрический метод	0.2	-
4852	532848.80	4186348.40	Картометрический метод	0.2	-
4853	532872.55	4186375.00	Картометрический метод	0.2	-
4854	532876.90	4186385.75	Картометрический метод	0.2	-
4855	532876.60	4186399.90	Картометрический метод	0.2	-
4856	532873.40	4186406.00	Картометрический метод	0.2	-
4857	532856.35	4186414.70	Картометрический метод	0.2	-
4858	532830.25	4186418.75	Картометрический метод	0.2	-
4859	532823.30	4186424.25	Картометрический метод	0.2	-
4860	532870.00	4186417.20	Картометрический метод	0.2	-
4861	532921.65	4186389.25	Картометрический метод	0.2	-
4862	532937.40	4186371.60	Картометрический метод	0.2	-
4863	532933.75	4186243.95	Картометрический метод	0.2	-
4864	532937.50	4186255.80	Картометрический метод	0.2	-
4865	532957.75	4186363.95	Картометрический метод	0.2	-
4866	532957.97	4186365.01	Картометрический метод	0.2	-
4867	532994.35	4186349.10	Картометрический метод	0.2	-
4868	533028.40	4186246.70	Картометрический метод	0.2	-
4869	533041.60	4186018.00	Картометрический метод	0.2	-



2. Сведения о характерных точках границ объекта					
Обозначение характерных точек части границы	Координаты, м		Метод определения координат характерной точки	Средняя квадратическая погрешность положения характерной точки (M <sub>t</sub> ), м	Описание обозначения точки на местности (при наличии)
	X	Y			
1	2	3	4	5	6
4870	533070.50	4185929.35	Картометрический метод	0.2	-
4871	533118.15	4185735.80	Картометрический метод	0.2	-
4872	533123.60	4185702.30	Картометрический метод	0.2	-
4873	533127.90	4185704.15	Картометрический метод	0.2	-
4874	533153.70	4185691.55	Картометрический метод	0.2	-
4875	533156.30	4185686.50	Картометрический метод	0.2	-
4876	533158.50	4185613.55	Картометрический метод	0.2	-
4877	533162.10	4185604.00	Картометрический метод	0.2	-
4878	533166.00	4185599.65	Картометрический метод	0.2	-
4879	533177.15	4185599.65	Картометрический метод	0.2	-
4880	533185.55	4185603.85	Картометрический метод	0.2	-
4881	533204.40	4185621.65	Картометрический метод	0.2	-
4882	533219.45	4185646.80	Картометрический метод	0.2	-
4883	533219.15	4185669.30	Картометрический метод	0.2	-
4884	533221.75	4185675.75	Картометрический метод	0.2	-
4885	533238.25	4185679.80	Картометрический метод	0.2	-
4886	533242.60	4185672.00	Картометрический метод	0.2	-
4887	533246.95	4185642.50	Картометрический метод	0.2	-
4888	533250.45	4185636.40	Картометрический метод	0.2	-
4889	533282.45	4185610.20	Картометрический метод	0.2	-
4890	533285.35	4185604.85	Картометрический метод	0.2	-
4891	533286.05	4185580.95	Картометрический метод	0.2	-
4892	533270.45	4185507.45	Картометрический метод	0.2	-
4893	533270.45	4185504.25	Картометрический метод	0.2	-
4894	533276.40	4185491.95	Картометрический метод	0.2	-
4895	533285.50	4185473.15	Картометрический метод	0.2	-

2. Сведения о характерных точках границ объекта					
Обозначение характерных точек части границы	Координаты, м		Метод определения координат характерной точки	Средняя квадратическая погрешность положения характерной точки (Mt), м	Описание обозначения точки на местности (при наличии)
	X	Y			
1	2	3	4	5	6
4896	533307.15	4185483.40	Картометрический метод	0.2	-
4897	533299.20	4185507.30	Картометрический метод	0.2	-
4898	533313.40	4185598.05	Картометрический метод	0.2	-
4899	533311.10	4185598.75	Картометрический метод	0.2	-
4900	533302.85	4185606.30	Картометрический метод	0.2	-
4901	533308.25	4185686.35	Картометрический метод	0.2	-
4902	533315.80	4185688.95	Картометрический метод	0.2	-
4903	533331.30	4185668.10	Картометрический метод	0.2	-
4904	533366.60	4185657.40	Картометрический метод	0.2	-
4905	533374.85	4185651.60	Картометрический метод	0.2	-
4906	533381.35	4185643.35	Картометрический метод	0.2	-
4907	533386.00	4185628.30	Картометрический метод	0.2	-
4908	533385.65	4185607.25	Картометрический метод	0.2	-
4909	533434.75	4185551.50	Картометрический метод	0.2	-
4910	533440.85	4185545.65	Картометрический метод	0.2	-
4911	533452.00	4185531.90	Картометрический метод	0.2	-
4912	533498.80	4185478.75	Картометрический метод	0.2	-
4913	533523.60	4185475.75	Картометрический метод	0.2	-
4914	533553.60	4185466.50	Картометрический метод	0.2	-
4915	533568.35	4185458.70	Картометрический метод	0.2	-
4916	533587.00	4185441.90	Картометрический метод	0.2	-
4917	533599.00	4185410.90	Картометрический метод	0.2	-
4918	533606.25	4185377.35	Картометрический метод	0.2	-
4919	533604.65	4185362.65	Картометрический метод	0.2	-
4920	533608.65	4185358.25	Картометрический метод	0.2	-
4921	533621.10	4185349.20	Картометрический метод	0.2	-

2. Сведения о характерных точках границ объекта					
Обозначение характерных точек части границы	Координаты, м		Метод определения координат характерной точки	Средняя квадратическая погрешность положения характерной точки (M <sub>t</sub> ), м	Описание обозначения точки на местности (при наличии)
	X	Y			
1	2	3	4	5	6
4922	533644.60	4185367.20	Картометрический метод	0.2	-
4923	533654.45	4185370.40	Картометрический метод	0.2	-
4924	533659.35	4185368.20	Картометрический метод	0.2	-
4925	533653.30	4185346.65	Картометрический метод	0.2	-
4926	533652.55	4185330.45	Картометрический метод	0.2	-
4927	533663.10	4185314.05	Картометрический метод	0.2	-
4928	533673.50	4185309.35	Картометрический метод	0.2	-
4929	533684.15	4185261.60	Картометрический метод	0.2	-
4930	533688.90	4185245.35	Картометрический метод	0.2	-
4931	533693.05	4185221.70	Картометрический метод	0.2	-
4932	533698.25	4185198.30	Картометрический метод	0.2	-
4933	533699.60	4185192.25	Картометрический метод	0.2	-
4934	533701.55	4185183.50	Картометрический метод	0.2	-
4935	533706.25	4185173.55	Картометрический метод	0.2	-
4936	533725.95	4185160.10	Картометрический метод	0.2	-
4937	533731.60	4185140.70	Картометрический метод	0.2	-
4938	533717.25	4185109.15	Картометрический метод	0.2	-
4939	533699.90	4185099.00	Картометрический метод	0.2	-
4940	533679.05	4185100.50	Картометрический метод	0.2	-
4941	533675.60	4185097.00	Картометрический метод	0.2	-
4942	533677.90	4185090.90	Картометрический метод	0.2	-
4943	533685.15	4185086.00	Картометрический метод	0.2	-
4944	533705.70	4185086.00	Картометрический метод	0.2	-
4945	533725.65	4185096.15	Картометрический метод	0.2	-
4946	533739.85	4185110.90	Картометрический метод	0.2	-
4947	533755.75	4185135.20	Картометрический метод	0.2	-

2. Сведения о характерных точках границ объекта					
Обозначение характерных точек части границы	Координаты, м		Метод определения координат характерной точки	Средняя квадратическая погрешность положения характерной точки (Mt), м	Описание обозначения точки на местности (при наличии)
	X	Y			
1	2	3	4	5	6
4948	533769.90	4185138.70	Картометрический метод	0.2	-
4949	533775.45	4185134.60	Картометрический метод	0.2	-
4950	533782.65	4185119.55	Картометрический метод	0.2	-
4951	533794.25	4185068.65	Картометрический метод	0.2	-
4952	533808.45	4185044.05	Картометрический метод	0.2	-
4953	533813.90	4185026.65	Картометрический метод	0.2	-
4954	533834.20	4185035.35	Картометрический метод	0.2	-
4955	533851.25	4185033.05	Картометрический метод	0.2	-
4956	533856.20	4185025.50	Картометрический метод	0.2	-
4957	533862.85	4185000.60	Картометрический метод	0.2	-
4958	533866.90	4185000.00	Картометрический метод	0.2	-
4959	533870.35	4185001.75	Картометрический метод	0.2	-
4960	533877.90	4185020.55	Картометрический метод	0.2	-
4961	533888.60	4185022.30	Картометрический метод	0.2	-
4962	533893.20	4185018.85	Картометрический метод	0.2	-
4963	533894.40	4185007.25	Картометрический метод	0.2	-
4964	533882.25	4184964.40	Картометрический метод	0.2	-
4965	533884.00	4184953.70	Картометрический метод	0.2	-
4966	533904.50	4184927.65	Картометрический метод	0.2	-
4967	533916.95	4184931.15	Картометрический метод	0.2	-
4968	533946.20	4184918.70	Картометрический метод	0.2	-
4969	533943.00	4184950.20	Картометрический метод	0.2	-
4970	533950.30	4184971.40	Картометрический метод	0.2	-
4971	533947.70	4184993.65	Картометрический метод	0.2	-
4972	533949.15	4184999.45	Картометрический метод	0.2	-
4973	533967.70	4185008.70	Картометрический метод	0.2	-

2. Сведения о характерных точках границ объекта					
Обозначение характерных точек части границы	Координаты, м		Метод определения координат характерной точки	Средняя квадратическая погрешность положения характерной точки (Mt), м	Описание обозначения точки на местности (при наличии)
	X	Y			
1	2	3	4	5	6
4203	533968.85	4185012.75	Картометрический метод	0.2	-
4974	535143.85	4186208.85	Картометрический метод	0.2	-
4975	535140.95	4186222.45	Картометрический метод	0.2	-
4976	535127.05	4186246.20	Картометрический метод	0.2	-
4977	535108.80	4186263.00	Картометрический метод	0.2	-
4978	535104.20	4186271.65	Картометрический метод	0.2	-
4979	535096.65	4186309.00	Картометрический метод	0.2	-
4980	535069.75	4186356.20	Картометрический метод	0.2	-
4981	535063.05	4186383.10	Картометрический метод	0.2	-
4982	535046.00	4186404.50	Картометрический метод	0.2	-
4983	535035.30	4186415.25	Картометрический метод	0.2	-
4984	534993.60	4186435.50	Картометрический метод	0.2	-
4985	534967.85	4186434.65	Картометрический метод	0.2	-
4986	534951.05	4186446.20	Картометрический метод	0.2	-
4987	534933.10	4186481.25	Картометрический метод	0.2	-
4988	534927.90	4186503.85	Картометрический метод	0.2	-
4989	534938.60	4186520.90	Картометрический метод	0.2	-
4990	534942.10	4186551.85	Картометрический метод	0.2	-
4991	534942.10	4186572.40	Картометрический метод	0.2	-
4992	534936.30	4186608.05	Картометрический метод	0.2	-
4993	534927.90	4186625.70	Картометрический метод	0.2	-
4994	534913.70	4186639.60	Картометрический метод	0.2	-
4995	534902.70	4186644.80	Картометрический метод	0.2	-
4996	534882.75	4186643.60	Картометрический метод	0.2	-
4997	534874.65	4186638.45	Картометрический метод	0.2	-
4998	534861.05	4186615.55	Картометрический метод	0.2	-

2. Сведения о характерных точках границ объекта					
Обозначение характерных точек части границы	Координаты, м		Метод определения координат характерной точки	Средняя квадратическая погрешность положения характерной точки (M <sub>t</sub> ), м	Описание обозначения точки на местности (при наличии)
	X	Y			
1	2	3	4	5	6
4999	534853.80	4186619.05	Картометрический метод	0.2	-
5000	534846.60	4186631.75	Картометрический метод	0.2	-
5001	534842.80	4186631.75	Картометрический метод	0.2	-
5002	534834.70	4186622.80	Картометрический метод	0.2	-
5003	534838.45	4186608.05	Картометрический метод	0.2	-
5004	534836.75	4186602.85	Картометрический метод	0.2	-
5005	534823.15	4186580.85	Картометрический метод	0.2	-
5006	534853.50	4186556.20	Картометрический метод	0.2	-
5007	534859.60	4186542.90	Картометрический метод	0.2	-
5008	534848.90	4186536.80	Картометрический метод	0.2	-
5009	534826.90	4186532.75	Картометрический метод	0.2	-
5010	534815.05	4186533.90	Картометрический метод	0.2	-
5011	534804.90	4186537.95	Картометрический метод	0.2	-
5012	534796.50	4186546.65	Картометрический метод	0.2	-
5013	534793.30	4186555.35	Картометрический метод	0.2	-
5014	534793.30	4186566.05	Картометрический метод	0.2	-
5015	534798.55	4186581.70	Картометрический метод	0.2	-
5016	534818.20	4186603.10	Картометрический метод	0.2	-
5017	534825.15	4186620.75	Картометрический метод	0.2	-
5018	534828.65	4186642.50	Картометрический метод	0.2	-
5019	534836.15	4186659.85	Картометрический метод	0.2	-
5020	534845.40	4186711.40	Картометрический метод	0.2	-
5021	534854.10	4186736.25	Картометрический метод	0.2	-
5022	534818.80	4186796.75	Картометрический метод	0.2	-
5023	534796.20	4186793.30	Картометрический метод	0.2	-
5024	534792.75	4186798.20	Картометрический метод	0.2	-

2. Сведения о характерных точках границ объекта					
Обозначение характерных точек части границы	Координаты, м		Метод определения координат характерной точки	Средняя квадратическая погрешность положения характерной точки (M <sub>t</sub> ), м	Описание обозначения точки на местности (при наличии)
	X	Y			
1	2	3	4	5	6
5025	534797.95	4186824.00	Картометрический метод	0.2	-
5026	534789.55	4186839.05	Картометрический метод	0.2	-
5027	534790.70	4186846.55	Картометрический метод	0.2	-
5028	534795.05	4186849.70	Картометрический метод	0.2	-
5029	534800.85	4186849.15	Картометрический метод	0.2	-
5030	534810.70	4186842.50	Картометрический метод	0.2	-
5031	534842.25	4186793.60	Картометрический метод	0.2	-
5032	534868.30	4186744.35	Картометрический метод	0.2	-
5033	534881.30	4186733.40	Картометрический метод	0.2	-
5034	534887.10	4186734.80	Картометрический метод	0.2	-
5035	534897.50	4186744.35	Картометрический метод	0.2	-
5036	534900.10	4186750.15	Картометрический метод	0.2	-
5037	534898.65	4186768.10	Картометрический метод	0.2	-
5038	534905.65	4186779.10	Картометрический метод	0.2	-
5039	534915.75	4186777.10	Картометрический метод	0.2	-
5040	534927.05	4186764.95	Картометрический метод	0.2	-
5041	534934.85	4186764.65	Картометрический метод	0.2	-
5042	534943.55	4186771.00	Картометрический метод	0.2	-
5043	534947.00	4186788.70	Картометрический метод	0.2	-
5044	534941.80	4186826.85	Картометрический метод	0.2	-
5045	534934.30	4186840.45	Картометрический метод	0.2	-
5046	534891.15	4186859.00	Картометрический метод	0.2	-
5047	534885.95	4186868.25	Картометрический метод	0.2	-
5048	534883.95	4186880.70	Картометрический метод	0.2	-
5049	534886.50	4186895.45	Картометрический метод	0.2	-
5050	534895.20	4186892.25	Картометрический метод	0.2	-

2. Сведения о характерных точках границ объекта					
Обозначение характерных точек части границы	Координаты, м		Метод определения координат характерной точки	Средняя квадратическая погрешность положения характерной точки (Mt), м	Описание обозначения точки на местности (при наличии)
	X	Y			
1	2	3	4	5	6
5051	534911.40	4186872.90	Картометрический метод	0.2	-
5052	534920.95	4186874.90	Картометрический метод	0.2	-
5053	534919.80	4186890.25	Картометрический метод	0.2	-
5054	534892.60	4186943.85	Картометрический метод	0.2	-
5055	534866.85	4186973.30	Картометрический метод	0.2	-
5056	534859.90	4186973.05	Картометрический метод	0.2	-
5057	534826.60	4186949.30	Картометрический метод	0.2	-
5058	534823.40	4186941.50	Картометрический метод	0.2	-
5059	534824.00	4186912.55	Картометрический метод	0.2	-
5060	534819.65	4186904.45	Картометрический метод	0.2	-
5061	534815.60	4186903.00	Картометрический метод	0.2	-
5062	534812.70	4186906.15	Картометрический метод	0.2	-
5063	534805.45	4186927.85	Картометрический метод	0.2	-
5064	534800.25	4186931.65	Картометрический метод	0.2	-
5065	534788.10	4186935.15	Картометрический метод	0.2	-
5066	534773.65	4186927.05	Картометрический метод	0.2	-
5067	534767.30	4186920.35	Картометрический метод	0.2	-
5068	534756.55	4186885.30	Картометрический метод	0.2	-
5069	534750.50	4186878.10	Картометрический метод	0.2	-
5070	534731.95	4186867.65	Картометрический метод	0.2	-
5071	534729.65	4186838.45	Картометрический метод	0.2	-
5072	534728.20	4186832.35	Картометрический метод	0.2	-
5073	534723.85	4186829.75	Картометрический метод	0.2	-
5074	534709.95	4186831.50	Картометрический метод	0.2	-
5075	534701.55	4186840.20	Картометрический метод	0.2	-
5076	534687.70	4186866.55	Картометрический метод	0.2	-



2. Сведения о характерных точках границ объекта					
Обозначение характерных точек части границы	Координаты, м		Метод определения координат характерной точки	Средняя квадратическая погрешность положения характерной точки (M <sub>t</sub> ), м	Описание обозначения точки на местности (при наличии)
	X	Y			
1	2	3	4	5	6
5077	534656.15	4186946.40	Картометрический метод	0.2	-
5078	534648.60	4186956.00	Картометрический метод	0.2	-
5079	534644.35	4186956.50	Картометрический метод	0.2	-
5080	534496.20	4186866.25	Картометрический метод	0.2	-
5081	534491.15	4186826.85	Картометрический метод	0.2	-
5082	534490.25	4186763.75	Картометрический метод	0.2	-
5083	534492.60	4186729.30	Картометрический метод	0.2	-
5084	534498.40	4186704.15	Картометрический метод	0.2	-
5085	534499.85	4186670.00	Картометрический метод	0.2	-
5086	534491.75	4186654.60	Картометрический метод	0.2	-
5087	534483.90	4186650.00	Картометрический метод	0.2	-
5088	534481.60	4186640.15	Картометрический метод	0.2	-
5089	534500.40	4186625.70	Картометрический метод	0.2	-
5090	534508.50	4186613.25	Картометрический метод	0.2	-
5091	534518.05	4186585.75	Картометрический метод	0.2	-
5092	534516.60	4186573.85	Картометрический метод	0.2	-
5093	534512.30	4186566.65	Картометрический метод	0.2	-
5094	534493.20	4186555.05	Картометрический метод	0.2	-
5095	534482.45	4186553.30	Картометрический метод	0.2	-
5096	534481.30	4186546.10	Картометрический метод	0.2	-
5097	534482.15	4186537.40	Картометрический метод	0.2	-
5098	534492.00	4186527.55	Картометрический метод	0.2	-
5099	534503.60	4186499.75	Картометрический метод	0.2	-
5100	534516.60	4186445.65	Картометрический метод	0.2	-
5101	534514.30	4186432.90	Картометрический метод	0.2	-
5102	534446.30	4186431.75	Картометрический метод	0.2	-

2. Сведения о характерных точках границ объекта					
Обозначение характерных точек части границы	Координаты, м		Метод определения координат характерной точки	Средняя квадратическая погрешность положения характерной точки (Mt), м	Описание обозначения точки на местности (при наличии)
	X	Y			
1	2	3	4	5	6
5103	534431.25	4186428.25	Картометрический метод	0.2	-
5104	534424.85	4186423.35	Картометрический метод	0.2	-
5105	534418.20	4186400.80	Картометрический метод	0.2	-
5106	534407.50	4186384.55	Картометрический метод	0.2	-
5107	534395.05	4186353.60	Картометрический метод	0.2	-
5108	534401.40	4186333.60	Картометрический метод	0.2	-
5109	534428.90	4186313.65	Картометрический метод	0.2	-
5110	534434.15	4186303.80	Картометрический метод	0.2	-
5111	534436.75	4186280.65	Картометрический метод	0.2	-
5112	534445.45	4186280.35	Картометрический метод	0.2	-
5113	534501.55	4186329.85	Картометрический метод	0.2	-
5114	534514.00	4186335.90	Картометрический метод	0.2	-
5115	534641.65	4186318.60	Картометрический метод	0.2	-
5116	534709.10	4186297.70	Картометрический метод	0.2	-
5117	534719.50	4186290.75	Картометрический метод	0.2	-
5118	534730.25	4186270.80	Картометрический метод	0.2	-
5119	534735.70	4186219.55	Картометрический метод	0.2	-
5120	534741.80	4186202.80	Картометрический метод	0.2	-
5121	534767.55	4186174.45	Картометрический метод	0.2	-
5122	534789.85	4186130.70	Картометрический метод	0.2	-
5123	534815.30	4186131.90	Картометрический метод	0.2	-
5124	534863.95	4186144.90	Картометрический метод	0.2	-
5125	534872.05	4186150.40	Картометрический метод	0.2	-
5126	534872.65	4186156.75	Картометрический метод	0.2	-
5127	534849.20	4186175.25	Картометрический метод	0.2	-
5128	534833.85	4186212.90	Картометрический метод	0.2	-

2. Сведения о характерных точках границ объекта					
Обозначение характерных точек части границы	Координаты, м		Метод определения координат характерной точки	Средняя квадратическая погрешность положения характерной точки (M <sub>t</sub> ), м	Описание обозначения точки на местности (при наличии)
	X	Y			
1	2	3	4	5	6
5129	534826.60	4186245.05	Картометрический метод	0.2	-
5130	534799.70	4186270.80	Картометрический метод	0.2	-
5131	534796.20	4186277.45	Картометрический метод	0.2	-
5132	534796.20	4186286.10	Картометрический метод	0.2	-
5133	534803.15	4186304.40	Картометрический метод	0.2	-
5134	534802.30	4186316.25	Картометрический метод	0.2	-
5135	534776.80	4186344.05	Картометрический метод	0.2	-
5136	534759.15	4186377.65	Картометрический метод	0.2	-
5137	534758.30	4186403.95	Картометрический метод	0.2	-
5138	534771.05	4186446.20	Картометрический метод	0.2	-
5139	534769.85	4186478.90	Картометрический метод	0.2	-
5140	534772.75	4186486.45	Картометрический метод	0.2	-
5141	534788.10	4186486.45	Картометрический метод	0.2	-
5142	534896.65	4186363.45	Картометрический метод	0.2	-
5143	534923.00	4186322.35	Картометрический метод	0.2	-
5144	534945.00	4186278.90	Картометрический метод	0.2	-
5145	534958.30	4186239.50	Картометрический метод	0.2	-
5146	534960.30	4186214.05	Картометрический метод	0.2	-
5147	534958.00	4186204.50	Картометрический метод	0.2	-
5148	534953.40	4186200.15	Картометрический метод	0.2	-
5149	534933.70	4186195.55	Картометрический метод	0.2	-
5150	534920.10	4186180.80	Картометрический метод	0.2	-
5151	534919.80	4186160.25	Картометрический метод	0.2	-
5152	534928.50	4186137.90	Картометрический метод	0.2	-
5153	534945.85	4186117.10	Картометрический метод	0.2	-
5154	535015.30	4186075.10	Картометрический метод	0.2	-

2. Сведения о характерных точках границ объекта					
Обозначение характерных точек части границы	Координаты, м		Метод определения координат характерной точки	Средняя квадратическая погрешность положения характерной точки (M <sub>t</sub> ), м	Описание обозначения точки на местности (при наличии)
	X	Y			
1	2	3	4	5	6
5155	535074.65	4186027.65	Картометрический метод	0.2	-
5156	535083.60	4186025.05	Картометрический метод	0.2	-
5157	535098.40	4186031.40	Картометрический метод	0.2	-
5158	535101.85	4186038.95	Картометрический метод	0.2	-
5159	535101.00	4186050.85	Картометрический метод	0.2	-
5160	535079.00	4186091.60	Картометрический метод	0.2	-
5161	535016.20	4186174.70	Картометрический метод	0.2	-
5162	535013.60	4186182.55	Картометрический метод	0.2	-
5163	535020.80	4186206.25	Картометрический метод	0.2	-
5164	535022.85	4186234.05	Картометрический метод	0.2	-
5165	535028.05	4186243.60	Картометрический метод	0.2	-
5166	535054.70	4186230.25	Картометрический метод	0.2	-
5167	535118.65	4186152.10	Картометрический метод	0.2	-
5168	535123.55	4186150.95	Картометрический метод	0.2	-
5169	535130.20	4186161.65	Картометрический метод	0.2	-
4974	535143.85	4186208.85	Картометрический метод	0.2	-
5170	535102.80	4185337.85	Картометрический метод	0.2	-
5171	535095.25	4185369.70	Картометрический метод	0.2	-
5172	535102.20	4185395.15	Картометрический метод	0.2	-
5173	535098.45	4185414.85	Картометрический метод	0.2	-
5174	535068.90	4185473.30	Картометрический метод	0.2	-
5175	535068.05	4185481.40	Картометрический метод	0.2	-
5176	535081.35	4185519.35	Картометрический метод	0.2	-
5177	535079.90	4185531.80	Картометрический метод	0.2	-
5178	535065.45	4185568.55	Картометрический метод	0.2	-
5179	535033.05	4185618.60	Картометрический метод	0.2	-

2. Сведения о характерных точках границ объекта					
Обозначение характерных точек части границы	Координаты, м		Метод определения координат характерной точки	Средняя квадратическая погрешность положения характерной точки (M <sub>t</sub> ), м	Описание обозначения точки на местности (при наличии)
	X	Y			
1	2	3	4	5	6
5180	535008.70	4185678.00	Картометрический метод	0.2	-
5181	535008.15	4185697.65	Картометрический метод	0.2	-
5182	535011.90	4185716.15	Картометрический метод	0.2	-
5183	535010.45	4185741.05	Картометрический метод	0.2	-
5184	535002.65	4185754.95	Картометрический метод	0.2	-
5185	534989.70	4185763.95	Картометрический метод	0.2	-
5186	534973.20	4185799.50	Картометрический метод	0.2	-
5187	534976.10	4185818.65	Картометрический метод	0.2	-
5188	534983.60	4185832.55	Картометрический метод	0.2	-
5189	534999.25	4185850.75	Картометрический метод	0.2	-
5190	535001.85	4185928.35	Картометрический метод	0.2	-
5191	535008.50	4185935.60	Картометрический метод	0.2	-
5192	535024.40	4185939.95	Картометрический метод	0.2	-
5193	535030.50	4185946.60	Картометрический метод	0.2	-
5194	535031.95	4185958.70	Картометрический метод	0.2	-
5195	535027.00	4185982.20	Картометрический метод	0.2	-
5196	535014.85	4185998.70	Картометрический метод	0.2	-
5197	535000.70	4186003.00	Картометрический метод	0.2	-
5198	534960.15	4185990.05	Картометрический метод	0.2	-
5199	534948.00	4186000.15	Картометрический метод	0.2	-
5200	534940.50	4186026.20	Картометрический метод	0.2	-
5201	534930.20	4186043.00	Картометрический метод	0.2	-
5202	534907.35	4186056.85	Картометрический метод	0.2	-
5203	534878.10	4186089.00	Картометрический метод	0.2	-
5204	534868.30	4186093.35	Картометрический метод	0.2	-
5205	534820.80	4186102.00	Картометрический метод	0.2	-

2. Сведения о характерных точках границ объекта					
Обозначение характерных точек части границы	Координаты, м		Метод определения координат характерной точки	Средняя квадратическая погрешность положения характерной точки (M <sub>t</sub> ), м	Описание обозначения точки на местности (при наличии)
	X	Y			
1	2	3	4	5	6
5206	534808.35	4186093.90	Картометрический метод	0.2	-
5207	534795.60	4186055.45	Картометрический метод	0.2	-
5208	534836.45	4186020.40	Картометрический метод	0.2	-
5209	534861.05	4186008.50	Картометрический метод	0.2	-
5210	534861.60	4186000.45	Картометрический метод	0.2	-
5211	534853.80	4185996.95	Картометрический метод	0.2	-
5212	534805.75	4186019.50	Картометрический метод	0.2	-
5213	534779.40	4186039.50	Картометрический метод	0.2	-
5214	534772.45	4186039.80	Картометрический метод	0.2	-
5215	534764.05	4186015.45	Картометрический метод	0.2	-
5216	534762.05	4185979.85	Картометрический метод	0.2	-
5217	534771.90	4185965.15	Картометрический метод	0.2	-
5218	534814.30	4185871.75	Картометрический метод	0.2	-
5219	534834.70	4185836.85	Картометрический метод	0.2	-
5220	534848.00	4185816.30	Картометрический метод	0.2	-
5221	534881.15	4185776.80	Картометрический метод	0.2	-
5222	534882.30	4185767.15	Картометрический метод	0.2	-
5223	534872.05	4185742.95	Картометрический метод	0.2	-
5224	534868.55	4185735.55	Картометрический метод	0.2	-
5225	534862.45	4185734.55	Картометрический метод	0.2	-
5226	534858.85	4185744.25	Картометрический метод	0.2	-
5227	534859.45	4185768.30	Картометрический метод	0.2	-
5228	534850.45	4185785.05	Картометрический метод	0.2	-
5229	534834.55	4185793.30	Картометрический метод	0.2	-
5230	534817.60	4185787.25	Картометрический метод	0.2	-
5231	534806.05	4185798.80	Картометрический метод	0.2	-

2. Сведения о характерных точках границ объекта					
Обозначение характерных точек части границы	Координаты, м		Метод определения координат характерной точки	Средняя квадратическая погрешность положения характерной точки (M <sub>t</sub> ), м	Описание обозначения точки на местности (при наличии)
	X	Y			
1	2	3	4	5	6
5232	534774.05	4185800.95	Картометрический метод	0.2	-
5233	534767.10	4185806.00	Картометрический метод	0.2	-
5234	534755.10	4185832.25	Картометрический метод	0.2	-
5235	534741.65	4185847.15	Картометрический метод	0.2	-
5236	534737.00	4185849.75	Картометрический метод	0.2	-
5237	534721.65	4185848.05	Картометрический метод	0.2	-
5238	534686.65	4185823.70	Картометрический метод	0.2	-
5239	534667.70	4185791.55	Картометрический метод	0.2	-
5240	534678.35	4185784.20	Картометрический метод	0.2	-
5241	534680.35	4185766.80	Картометрический метод	0.2	-
5242	534656.90	4185763.65	Картометрический метод	0.2	-
5243	534647.65	4185759.30	Картометрический метод	0.2	-
5244	534644.75	4185753.20	Картометрический метод	0.2	-
5245	534652.70	4185717.75	Картометрический метод	0.2	-
5246	534645.20	4185703.30	Картометрический метод	0.2	-
5247	534614.80	4185667.10	Картометрический метод	0.2	-
5248	534610.90	4185656.25	Картометрический метод	0.2	-
5249	534614.95	4185649.20	Картометрический метод	0.2	-
5250	534626.40	4185642.80	Картометрический метод	0.2	-
5251	534628.80	4185637.30	Картометрический метод	0.2	-
5252	534626.80	4185628.05	Картометрический метод	0.2	-
5253	534614.35	4185620.95	Картометрический метод	0.2	-
5254	534611.90	4185615.85	Картометрический метод	0.2	-
5255	534612.05	4185605.05	Картометрический метод	0.2	-
5256	534617.40	4185591.55	Картометрический метод	0.2	-
5257	534629.55	4185590.40	Картометрический метод	0.2	-

2. Сведения о характерных точках границ объекта					
Обозначение характерных точек части границы	Координаты, м		Метод определения координат характерной точки	Средняя квадратическая погрешность положения характерной точки (M <sub>t</sub> ), м	Описание обозначения точки на местности (при наличии)
	X	Y			
1	2	3	4	5	6
5258	534653.55	4185597.50	Картометрический метод	0.2	-
5259	534662.10	4185594.05	Картометрический метод	0.2	-
5260	534667.90	4185583.90	Картометрический метод	0.2	-
5261	534673.10	4185551.30	Картометрический метод	0.2	-
5262	534670.95	4185541.35	Картометрический метод	0.2	-
5263	534657.65	4185536.15	Картометрический метод	0.2	-
5264	534641.15	4185520.50	Картометрический метод	0.2	-
5265	534633.90	4185475.75	Картометрический метод	0.2	-
5266	534636.05	4185457.70	Картометрический метод	0.2	-
5267	534685.20	4185392.85	Картометрический метод	0.2	-
5268	534700.55	4185367.95	Картометрический метод	0.2	-
5269	534726.85	4185348.85	Картометрический метод	0.2	-
5270	534761.05	4185310.05	Картометрический метод	0.2	-
5271	534766.55	4185294.45	Картометрический метод	0.2	-
5272	534767.70	4185277.60	Картометрический метод	0.2	-
5273	534763.35	4185242.30	Картометрический метод	0.2	-
5274	534756.40	4185215.95	Картометрический метод	0.2	-
5275	534758.20	4185194.55	Картометрический метод	0.2	-
5276	534766.60	4185187.90	Картометрический метод	0.2	-
5277	534811.20	4185172.55	Картометрический метод	0.2	-
5278	534825.95	4185160.10	Картометрический метод	0.2	-
5279	534827.95	4185145.90	Картометрический метод	0.2	-
5280	534821.60	4185127.40	Картометрический метод	0.2	-
5281	534821.90	4185118.45	Картометрический метод	0.2	-
5282	534826.50	4185108.00	Картометрический метод	0.2	-
5283	534851.40	4185084.25	Картометрический метод	0.2	-



2. Сведения о характерных точках границ объекта					
Обозначение характерных точек части границы	Координаты, м		Метод определения координат характерной точки	Средняя квадратическая погрешность положения характерной точки (M <sub>t</sub> ), м	Описание обозначения точки на местности (при наличии)
	X	Y			
1	2	3	4	5	6
5284	534851.70	4185079.60	Картометрический метод	0.2	-
5285	534834.60	4185064.00	Картометрический метод	0.2	-
5286	534834.30	4185060.25	Картометрический метод	0.2	-
5287	534845.90	4185040.00	Картометрический метод	0.2	-
5288	534849.10	4185026.95	Картометрический метод	0.2	-
5289	534866.75	4185002.65	Картометрический метод	0.2	-
5290	534874.85	4185000.05	Картометрический метод	0.2	-
5291	534881.20	4185000.90	Картометрический метод	0.2	-
5292	534888.15	4185008.70	Картометрический метод	0.2	-
5293	534888.75	4185015.10	Картометрический метод	0.2	-
5294	534882.95	4185051.85	Картометрический метод	0.2	-
5295	534888.60	4185099.30	Картометрический метод	0.2	-
5296	534877.90	4185132.90	Картометрический метод	0.2	-
5297	534878.20	4185146.20	Картометрический метод	0.2	-
5298	534887.15	4185151.40	Картометрический метод	0.2	-
5299	534937.50	4185150.25	Картометрический метод	0.2	-
5300	534947.95	4185149.10	Картометрический метод	0.2	-
5301	534963.85	4185137.55	Картометрический метод	0.2	-
5302	534969.05	4185137.85	Картометрический метод	0.2	-
5303	534980.65	4185157.80	Картометрический метод	0.2	-
5304	534996.25	4185170.80	Картометрический метод	0.2	-
5305	534989.05	4185188.15	Картометрический метод	0.2	-
5306	534991.95	4185194.55	Картометрический метод	0.2	-
5307	535038.50	4185189.90	Картометрический метод	0.2	-
5308	535048.35	4185193.70	Картометрический метод	0.2	-
5309	535061.10	4185210.50	Картометрический метод	0.2	-

2. Сведения о характерных точках границ объекта					
Обозначение характерных точек части границы	Координаты, м		Метод определения координат характерной точки	Средняя квадратическая погрешность положения характерной точки (M <sub>t</sub> ), м	Описание обозначения точки на местности (при наличии)
	X	Y			
1	2	3	4	5	6
5310	535071.25	4185233.65	Картометрический метод	0.2	-
5311	535080.50	4185261.40	Картометрический метод	0.2	-
5312	535083.95	4185291.55	Картометрический метод	0.2	-
5313	535093.80	4185326.85	Картометрический метод	0.2	-
5170	535102.80	4185337.85	Картометрический метод	0.2	-
5314	535484.20	4182663.05	Картометрический метод	0.2	-
5315	535478.10	4182678.95	Картометрический метод	0.2	-
5316	535405.15	4182659.00	Картометрический метод	0.2	-
5317	535395.70	4182642.45	Картометрический метод	0.2	-
5318	535342.50	4182640.75	Картометрический метод	0.2	-
5319	535325.35	4182620.15	Картометрический метод	0.2	-
5320	535298.30	4182616.25	Картометрический метод	0.2	-
5321	535271.70	4182632.60	Картометрический метод	0.2	-
5322	535241.70	4182612.40	Картометрический метод	0.2	-
5323	535209.05	4182634.30	Картометрический метод	0.2	-
5324	535212.85	4182658.50	Картометрический метод	0.2	-
5325	535201.25	4182704.65	Картометрический метод	0.2	-
5326	535166.85	4182706.35	Картометрический метод	0.2	-
5327	535138.15	4182772.70	Картометрический метод	0.2	-
5328	535129.35	4182782.05	Картометрический метод	0.2	-
5329	535108.15	4182781.25	Картометрический метод	0.2	-
5330	535098.25	4182790.95	Картометрический метод	0.2	-
5331	535090.95	4182807.90	Картометрический метод	0.2	-
5332	535079.25	4182796.80	Картометрический метод	0.2	-
5333	535069.35	4182807.30	Картометрический метод	0.2	-
5334	535051.75	4182840.05	Картометрический метод	0.2	-

2. Сведения о характерных точках границ объекта					
Обозначение характерных точек части границы	Координаты, м		Метод определения координат характерной точки	Средняя квадратическая погрешность положения характерной точки (M <sub>t</sub> ), м	Описание обозначения точки на местности (при наличии)
	X	Y			
1	2	3	4	5	6
5335	535054.00	4182849.30	Картометрический метод	0.2	-
5336	535051.85	4182851.70	Картометрический метод	0.2	-
5337	535045.65	4182854.75	Картометрический метод	0.2	-
5338	535033.15	4182849.95	Картометрический метод	0.2	-
5339	534981.90	4182867.90	Картометрический метод	0.2	-
5340	534955.00	4182865.60	Картометрический метод	0.2	-
5341	534916.60	4182856.60	Картометрический метод	0.2	-
5342	534905.45	4182857.50	Картометрический метод	0.2	-
5343	534877.90	4182898.90	Картометрический метод	0.2	-
5344	534820.30	4182925.70	Картометрический метод	0.2	-
5345	534818.70	4182960.55	Картометрический метод	0.2	-
5346	534809.70	4182973.70	Картометрический метод	0.2	-
5347	534776.55	4182997.60	Картометрический метод	0.2	-
5348	534759.60	4183021.45	Картометрический метод	0.2	-
5349	534715.15	4183044.95	Картометрический метод	0.2	-
5350	534685.00	4183053.35	Картометрический метод	0.2	-
5351	534678.35	4183064.15	Картометрический метод	0.2	-
5352	534676.90	4183077.90	Картометрический метод	0.2	-
5353	534649.95	4183094.60	Картометрический метод	0.2	-
5354	534636.90	4183098.15	Картометрический метод	0.2	-
5355	534619.60	4183074.15	Картометрический метод	0.2	-
5356	534598.35	4183120.50	Картометрический метод	0.2	-
5357	534550.80	4183100.55	Картометрический метод	0.2	-
5358	534509.95	4183114.10	Картометрический метод	0.2	-
5359	534467.05	4183101.35	Картометрический метод	0.2	-
5360	534452.10	4183139.25	Картометрический метод	0.2	-

2. Сведения о характерных точках границ объекта					
Обозначение характерных точек части границы	Координаты, м		Метод определения координат характерной точки	Средняя квадратическая погрешность положения характерной точки (M <sub>t</sub> ), м	Описание обозначения точки на местности (при наличии)
	X	Y			
1	2	3	4	5	6
5361	534475.15	4183194.60	Картометрический метод	0.2	-
5362	534474.35	4183242.35	Картометрический метод	0.2	-
5363	534482.55	4183328.45	Картометрический метод	0.2	-
5364	534491.05	4183393.10	Картометрический метод	0.2	-
5365	534489.65	4183479.00	Картометрический метод	0.2	-
5366	534517.50	4183532.10	Картометрический метод	0.2	-
5367	534549.95	4183597.15	Картометрический метод	0.2	-
5368	534561.55	4183661.65	Картометрический метод	0.2	-
5369	534557.55	4183697.10	Картометрический метод	0.2	-
5370	534535.85	4183731.55	Картометрический метод	0.2	-
5371	534529.45	4183750.95	Картометрический метод	0.2	-
5372	534502.15	4183825.50	Картометрический метод	0.2	-
5373	534495.05	4183834.15	Картометрический метод	0.2	-
5374	534488.70	4183835.75	Картометрический метод	0.2	-
5375	534454.35	4183828.70	Картометрический метод	0.2	-
5376	534449.30	4183820.40	Картометрический метод	0.2	-
5377	534448.00	4183795.95	Картометрический метод	0.2	-
5378	534437.85	4183774.50	Картометрический метод	0.2	-
5379	534435.55	4183762.50	Картометрический метод	0.2	-
5380	534438.75	4183737.80	Картометрический метод	0.2	-
5381	534435.40	4183729.65	Картометрический метод	0.2	-
5382	534426.70	4183723.15	Картометрический метод	0.2	-
5383	534382.10	4183721.00	Картометрический метод	0.2	-
5384	534367.05	4183704.90	Картометрический метод	0.2	-
5385	534350.95	4183680.30	Картометрический метод	0.2	-
5386	534346.60	4183671.35	Картометрический метод	0.2	-

2. Сведения о характерных точках границ объекта					
Обозначение характерных точек части границы	Координаты, м		Метод определения координат характерной точки	Средняя квадратическая погрешность положения характерной точки (Mt), м	Описание обозначения точки на местности (при наличии)
	X	Y			
1	2	3	4	5	6
5387	534348.35	4183655.00	Картометрический метод	0.2	-
5388	534355.15	4183646.30	Картометрический метод	0.2	-
5389	534361.40	4183645.55	Картометрический метод	0.2	-
5390	534396.00	4183695.20	Картометрический метод	0.2	-
5391	534411.50	4183699.70	Картометрический метод	0.2	-
5392	534418.45	4183691.75	Картометрический метод	0.2	-
5393	534420.60	4183682.95	Картометрический метод	0.2	-
5394	534414.95	4183646.60	Картометрический метод	0.2	-
5395	534394.25	4183608.55	Картометрический метод	0.2	-
5396	534414.10	4183565.95	Картометрический метод	0.2	-
5397	534398.30	4183505.95	Картометрический метод	0.2	-
5398	534387.10	4183460.40	Картометрический метод	0.2	-
5399	534371.05	4183417.10	Картометрический метод	0.2	-
5400	534357.45	4183371.50	Картометрический метод	0.2	-
5401	534372.15	4183350.25	Картометрический метод	0.2	-
5402	534351.35	4183304.50	Картометрический метод	0.2	-
5403	534359.10	4183268.85	Картометрический метод	0.2	-
5404	534352.45	4183235.30	Картометрический метод	0.2	-
5405	534338.55	4183206.35	Картометрический метод	0.2	-
5406	534360.35	4183190.05	Картометрический метод	0.2	-
5407	534379.80	4183171.35	Картометрический метод	0.2	-
5408	534361.45	4183123.25	Картометрический метод	0.2	-
5409	534319.25	4183069.90	Картометрический метод	0.2	-
5410	534310.30	4183031.55	Картометрический метод	0.2	-
5411	534294.15	4182993.05	Картометрический метод	0.2	-
5412	534273.15	4182961.60	Картометрический метод	0.2	-

2. Сведения о характерных точках границ объекта					
Обозначение характерных точек части границы	Координаты, м		Метод определения координат характерной точки	Средняя квадратическая погрешность положения характерной точки (M <sub>t</sub> ), м	Описание обозначения точки на местности (при наличии)
	X	Y			
1	2	3	4	5	6
5413	534271.20	4182932.90	Картометрический метод	0.2	-
5414	534226.65	4182877.15	Картометрический метод	0.2	-
5415	534203.55	4182826.55	Картометрический метод	0.2	-
5416	534182.75	4182783.20	Картометрический метод	0.2	-
5417	534152.30	4182742.05	Картометрический метод	0.2	-
5418	534136.45	4182686.80	Картометрический метод	0.2	-
5419	534123.00	4182631.65	Картометрический метод	0.2	-
5420	534084.65	4182635.70	Картометрический метод	0.2	-
5421	534022.70	4182620.20	Картометрический метод	0.2	-
5422	533987.05	4182602.85	Картометрический метод	0.2	-
5423	533987.25	4182590.90	Картометрический метод	0.2	-
5424	534013.65	4182586.60	Картометрический метод	0.2	-
5425	534097.00	4182609.65	Картометрический метод	0.2	-
5426	534123.50	4182598.25	Картометрический метод	0.2	-
5427	534110.00	4182545.45	Картометрический метод	0.2	-
5428	534118.15	4182485.90	Картометрический метод	0.2	-
5429	534140.45	4182438.60	Картометрический метод	0.2	-
5430	534191.05	4182418.05	Картометрический метод	0.2	-
5431	534215.55	4182382.70	Картометрический метод	0.2	-
5432	534250.20	4182311.70	Картометрический метод	0.2	-
5433	534262.95	4182261.80	Картометрический метод	0.2	-
5434	534275.55	4182221.45	Картометрический метод	0.2	-
5435	534256.80	4182197.20	Картометрический метод	0.2	-
5436	534254.95	4182166.15	Картометрический метод	0.2	-
5437	534279.35	4182135.55	Картометрический метод	0.2	-
5438	534301.20	4182114.50	Картометрический метод	0.2	-

2. Сведения о характерных точках границ объекта					
Обозначение характерных точек части границы	Координаты, м		Метод определения координат характерной точки	Средняя квадратическая погрешность положения характерной точки (Mt), м	Описание обозначения точки на местности (при наличии)
	X	Y			
1	2	3	4	5	6
5439	534321.45	4182196.05	Картометрический метод	0.2	-
5440	534308.40	4182262.65	Картометрический метод	0.2	-
5441	534281.05	4182326.60	Картометрический метод	0.2	-
5442	534248.30	4182428.65	Картометрический метод	0.2	-
5443	534206.75	4182482.80	Картометрический метод	0.2	-
5444	534163.00	4182524.95	Картометрический метод	0.2	-
5445	534184.95	4182644.75	Картометрический метод	0.2	-
5446	534212.90	4182693.05	Картометрический метод	0.2	-
5447	534230.70	4182776.95	Картометрический метод	0.2	-
5448	534266.30	4182794.30	Картометрический метод	0.2	-
5449	534317.10	4182759.45	Картометрический метод	0.2	-
5450	534343.20	4182771.90	Картометрический метод	0.2	-
5451	534306.70	4182809.40	Картометрический метод	0.2	-
5452	534289.20	4182856.85	Картометрический метод	0.2	-
5453	534330.85	4182943.60	Картометрический метод	0.2	-
5454	534363.60	4182989.55	Картометрический метод	0.2	-
5455	534413.80	4182992.90	Картометрический метод	0.2	-
5456	534452.90	4182977.20	Картометрический метод	0.2	-
5457	534451.60	4182969.05	Картометрический метод	0.2	-
5458	534468.40	4182962.15	Картометрический метод	0.2	-
5459	534481.45	4182961.55	Картометрический метод	0.2	-
5460	534508.80	4182978.35	Картометрический метод	0.2	-
5461	534519.80	4183001.80	Картометрический метод	0.2	-
5462	534533.30	4183004.25	Картометрический метод	0.2	-
5463	534544.60	4183001.95	Картометрический метод	0.2	-
5464	534572.55	4182978.65	Картометрический метод	0.2	-

2. Сведения о характерных точках границ объекта					
Обозначение характерных точек части границы	Координаты, м		Метод определения координат характерной точки	Средняя квадратическая погрешность положения характерной точки (Mt), м	Описание обозначения точки на местности (при наличии)
	X	Y			
1	2	3	4	5	6
5465	534593.40	4182975.00	Картометрический метод	0.2	-
5466	534606.00	4182956.90	Картометрический метод	0.2	-
5467	534605.85	4182952.85	Картометрический метод	0.2	-
5468	534593.55	4182944.35	Картометрический метод	0.2	-
5469	534614.50	4182936.65	Картометрический метод	0.2	-
5470	534637.05	4182945.05	Картометрический метод	0.2	-
5471	534647.50	4182945.05	Картометрический метод	0.2	-
5472	534670.25	4182914.50	Картометрический метод	0.2	-
5473	534702.65	4182912.90	Картометрический метод	0.2	-
5474	534714.25	4182909.15	Картометрический метод	0.2	-
5475	534750.75	4182879.45	Картометрический метод	0.2	-
5476	534800.30	4182847.80	Картометрический метод	0.2	-
5477	534811.45	4182845.75	Картометрический метод	0.2	-
5478	534833.45	4182851.55	Картометрический метод	0.2	-
5479	534846.20	4182818.55	Картометрический метод	0.2	-
5480	534863.60	4182800.75	Картометрический метод	0.2	-
5481	534872.70	4182799.75	Картометрический метод	0.2	-
5482	534895.00	4182815.95	Картометрический метод	0.2	-
5483	534909.05	4182817.10	Картометрический метод	0.2	-
5484	534913.05	4182809.15	Картометрический метод	0.2	-
5485	534910.00	4182799.60	Картометрический метод	0.2	-
5486	534876.15	4182787.30	Картометрический метод	0.2	-
5487	534876.55	4182778.45	Картометрический метод	0.2	-
5488	534868.05	4182768.15	Картометрический метод	0.2	-
5489	534858.05	4182768.45	Картометрический метод	0.2	-
5490	534845.15	4182776.00	Картометрический метод	0.2	-



2. Сведения о характерных точках границ объекта					
Обозначение характерных точек части границы	Координаты, м		Метод определения координат характерной точки	Средняя квадратическая погрешность положения характерной точки (Mt), м	Описание обозначения точки на местности (при наличии)
	X	Y			
1	2	3	4	5	6
5491	534831.00	4182777.05	Картометрический метод	0.2	-
5492	534804.05	4182771.70	Картометрический метод	0.2	-
5493	534806.85	4182759.35	Картометрический метод	0.2	-
5494	534818.70	4182738.10	Картометрический метод	0.2	-
5495	534832.30	4182694.35	Картометрический метод	0.2	-
5496	534838.20	4182694.65	Картометрический метод	0.2	-
5497	534845.30	4182703.20	Картометрический метод	0.2	-
5498	534890.45	4182767.45	Картометрический метод	0.2	-
5499	534902.15	4182777.00	Картометрический метод	0.2	-
5500	534918.65	4182777.15	Картометрический метод	0.2	-
5501	534925.45	4182770.50	Картометрический метод	0.2	-
5502	534936.45	4182738.40	Картометрический метод	0.2	-
5503	534924.90	4182719.00	Картометрический метод	0.2	-
5504	534929.35	4182707.40	Картометрический метод	0.2	-
5505	534941.40	4182706.50	Картометрический метод	0.2	-
5506	534976.55	4182712.05	Картометрический метод	0.2	-
5507	534990.85	4182729.25	Картометрический метод	0.2	-
5508	535001.70	4182736.50	Картометрический метод	0.2	-
5509	535009.10	4182731.00	Картометрический метод	0.2	-
5510	535013.00	4182719.25	Картометрический метод	0.2	-
5511	535011.55	4182712.50	Картометрический метод	0.2	-
5512	534994.75	4182703.05	Картометрический метод	0.2	-
5513	534991.00	4182697.55	Картометрический метод	0.2	-
5514	534996.80	4182684.80	Картометрический метод	0.2	-
5515	535039.90	4182666.85	Картометрический метод	0.2	-
5516	535067.95	4182650.95	Картометрический метод	0.2	-

2. Сведения о характерных точках границ объекта					
Обозначение характерных точек части границы	Координаты, м		Метод определения координат характерной точки	Средняя квадратическая погрешность положения характерной точки (M <sub>t</sub> ), м	Описание обозначения точки на местности (при наличии)
	X	Y			
1	2	3	4	5	6
5517	535120.65	4182598.30	Картометрический метод	0.2	-
5518	535133.65	4182590.15	Картометрический метод	0.2	-
5519	535152.75	4182586.70	Картометрический метод	0.2	-
5520	535197.90	4182605.50	Картометрический метод	0.2	-
5521	535198.10	4182605.40	Картометрический метод	0.2	-
5522	535198.50	4182606.85	Картометрический метод	0.2	-
5523	535210.15	4182610.75	Картометрический метод	0.2	-
5524	535228.95	4182528.45	Картометрический метод	0.2	-
5525	535239.95	4182510.95	Картометрический метод	0.2	-
5526	535262.00	4182505.10	Картометрический метод	0.2	-
5527	535301.50	4182544.65	Картометрический метод	0.2	-
5528	535355.30	4182549.20	Картометрический метод	0.2	-
5529	535381.85	4182590.00	Картометрический метод	0.2	-
5530	535425.25	4182629.55	Картометрический метод	0.2	-
5314	535484.20	4182663.05	Картометрический метод	0.2	-
5531	534034.80	4183804.05	Картометрический метод	0.2	-
5532	534023.95	4183842.85	Картометрический метод	0.2	-
5533	533978.60	4183910.70	Картометрический метод	0.2	-
5534	533972.40	4183924.65	Картометрический метод	0.2	-
5535	533975.15	4183939.40	Картометрический метод	0.2	-
5536	533980.95	4183947.50	Картометрический метод	0.2	-
5537	534014.50	4183981.20	Картометрический метод	0.2	-
5538	534019.15	4183991.35	Картометрический метод	0.2	-
5539	534019.90	4184006.10	Картометрический метод	0.2	-
5540	534007.15	4184023.60	Картометрический метод	0.2	-
5541	533969.05	4184045.75	Картометрический метод	0.2	-

2. Сведения о характерных точках границ объекта					
Обозначение характерных точек части границы	Координаты, м		Метод определения координат характерной точки	Средняя квадратическая погрешность положения характерной точки (Mt), м	Описание обозначения точки на местности (при наличии)
	X	Y			
1	2	3	4	5	6
5542	533876.15	4184112.90	Картометрический метод	0.2	-
5543	533836.90	4184152.45	Картометрический метод	0.2	-
5544	533828.80	4184167.05	Картометрический метод	0.2	-
5545	533818.80	4184207.00	Картометрический метод	0.2	-
5546	533808.95	4184309.75	Картометрический метод	0.2	-
5547	533800.70	4184330.75	Картометрический метод	0.2	-
5548	533801.75	4184340.45	Картометрический метод	0.2	-
5549	533795.50	4184343.95	Картометрический метод	0.2	-
5550	533778.70	4184344.80	Картометрический метод	0.2	-
5551	533763.50	4184338.55	Картометрический метод	0.2	-
5552	533746.20	4184336.80	Картометрический метод	0.2	-
5553	533728.85	4184346.10	Картометрический метод	0.2	-
5554	533721.60	4184354.20	Картометрический метод	0.2	-
5555	533718.40	4184372.40	Картометрический метод	0.2	-
5556	533732.00	4184401.10	Картометрический метод	0.2	-
5557	533704.80	4184439.85	Картометрический метод	0.2	-
5558	533694.40	4184445.10	Картометрический метод	0.2	-
5559	533656.05	4184376.65	Картометрический метод	0.2	-
5560	533636.55	4184388.20	Картометрический метод	0.2	-
5561	533596.75	4184398.60	Картометрический метод	0.2	-
5562	533586.85	4184387.15	Картометрический метод	0.2	-
5563	533572.00	4184346.50	Картометрический метод	0.2	-
5564	533567.35	4184325.00	Картометрический метод	0.2	-
5565	533586.90	4184290.65	Картометрический метод	0.2	-
5566	533604.30	4184201.90	Картометрический метод	0.2	-
5567	533605.45	4184176.05	Картометрический метод	0.2	-

2. Сведения о характерных точках границ объекта					
Обозначение характерных точек части границы	Координаты, м		Метод определения координат характерной точки	Средняя квадратическая погрешность положения характерной точки (M <sub>t</sub> ), м	Описание обозначения точки на местности (при наличии)
	X	Y			
1	2	3	4	5	6
5568	533600.95	4184157.35	Картометрический метод	0.2	-
5569	533585.00	4184152.70	Картометрический метод	0.2	-
5570	533583.15	4184143.15	Картометрический метод	0.2	-
5571	533613.10	4184049.85	Картометрический метод	0.2	-
5572	533617.15	4184028.65	Картометрический метод	0.2	-
5573	533643.35	4184011.50	Картометрический метод	0.2	-
5574	533670.15	4183982.80	Картометрический метод	0.2	-
5575	533683.45	4183988.90	Картометрический метод	0.2	-
5576	533702.40	4183989.50	Картометрический метод	0.2	-
5577	533711.85	4183983.10	Картометрический метод	0.2	-
5578	533715.20	4183973.75	Картометрический метод	0.2	-
5579	533708.70	4183951.85	Картометрический метод	0.2	-
5580	533696.00	4183942.00	Картометрический метод	0.2	-
5581	533691.95	4183934.75	Картометрический метод	0.2	-
5582	533691.95	4183926.95	Картометрический метод	0.2	-
5583	533706.00	4183827.45	Картометрический метод	0.2	-
5584	533712.25	4183757.95	Картометрический метод	0.2	-
5585	533719.80	4183728.10	Картометрический метод	0.2	-
5586	533731.40	4183710.30	Картометрический метод	0.2	-
5587	533864.25	4183601.15	Картометрический метод	0.2	-
5588	533882.10	4183609.60	Картометрический метод	0.2	-
5589	533902.60	4183626.55	Картометрический метод	0.2	-
5590	533911.05	4183640.80	Картометрический метод	0.2	-
5591	533915.05	4183663.55	Картометрический метод	0.2	-
5592	533913.70	4183671.55	Картометрический метод	0.2	-
5593	533911.05	4183674.20	Картометрический метод	0.2	-

2. Сведения о характерных точках границ объекта					
Обозначение характерных точек части границы	Координаты, м		Метод определения координат характерной точки	Средняя квадратическая погрешность положения характерной точки (M <sub>t</sub> ), м	Описание обозначения точки на местности (при наличии)
	X	Y			
1	2	3	4	5	6
5594	533906.15	4183672.45	Картометрический метод	0.2	-
5595	533899.00	4183665.75	Картометрический метод	0.2	-
5596	533891.90	4183669.35	Картометрический метод	0.2	-
5597	533895.45	4183684.90	Картометрический метод	0.2	-
5598	533903.45	4183695.60	Картометрический метод	0.2	-
5599	533903.45	4183712.10	Картометрический метод	0.2	-
5600	533909.25	4183721.00	Картометрический метод	0.2	-
5601	533916.40	4183718.80	Картометрический метод	0.2	-
5602	533920.85	4183691.15	Картометрический метод	0.2	-
5603	533928.90	4183692.50	Картометрический метод	0.2	-
5604	533944.50	4183732.15	Картометрический метод	0.2	-
5605	533952.05	4183740.60	Картометрический метод	0.2	-
5606	533967.20	4183739.25	Картометрический метод	0.2	-
5607	533972.60	4183741.95	Картометрический метод	0.2	-
5608	534002.00	4183778.90	Картометрический метод	0.2	-
5609	534019.40	4183795.40	Картометрический метод	0.2	-
5610	534021.50	4183809.85	Картометрический метод	0.2	-
5611	534030.30	4183800.60	Картометрический метод	0.2	-
5531	534034.80	4183804.05	Картометрический метод	0.2	-
5612	535017.50	4184311.65	Картометрический метод	0.2	-
5613	535006.75	4184378.55	Картометрический метод	0.2	-
5614	534987.95	4184376.65	Картометрический метод	0.2	-
5615	534980.25	4184378.85	Картометрический метод	0.2	-
5616	534975.50	4184382.00	Картометрический метод	0.2	-
5617	534961.60	4184417.20	Картометрический метод	0.2	-
5618	534952.65	4184421.65	Картометрический метод	0.2	-

2. Сведения о характерных точках границ объекта					
Обозначение характерных точек части границы	Координаты, м		Метод определения координат характерной точки	Средняя квадратическая погрешность положения характерной точки (M <sub>t</sub> ), м	Описание обозначения точки на местности (при наличии)
	X	Y			
1	2	3	4	5	6
5619	534950.45	4184419.10	Картометрический метод	0.2	-
5620	534950.45	4184400.70	Картометрический метод	0.2	-
5621	534947.70	4184399.20	Картометрический метод	0.2	-
5622	534938.45	4184407.80	Картометрический метод	0.2	-
5623	534931.20	4184423.25	Картометрический метод	0.2	-
5624	534930.90	4184437.45	Картометрический метод	0.2	-
5625	534941.05	4184460.00	Картометрический метод	0.2	-
5626	534947.85	4184465.55	Картометрический метод	0.2	-
5627	534964.35	4184471.15	Картометрический метод	0.2	-
5628	534967.40	4184481.45	Картометрический метод	0.2	-
5629	534961.45	4184517.05	Картометрический метод	0.2	-
5630	534956.25	4184529.95	Картометрический метод	0.2	-
5631	534923.25	4184534.55	Картометрический метод	0.2	-
5632	534913.55	4184548.05	Картометрический метод	0.2	-
5633	534894.85	4184556.85	Картометрический метод	0.2	-
5634	534895.60	4184569.45	Картометрический метод	0.2	-
5635	534908.60	4184597.25	Картометрический метод	0.2	-
5636	534910.65	4184610.95	Картометрический метод	0.2	-
5637	534878.65	4184639.50	Картометрический метод	0.2	-
5638	534869.10	4184643.80	Картометрический метод	0.2	-
5639	534848.25	4184645.00	Картометрический метод	0.2	-
5640	534831.75	4184641.20	Картометрический метод	0.2	-
5641	534825.70	4184644.55	Картометрический метод	0.2	-
5642	534830.30	4184657.85	Картометрический метод	0.2	-
5643	534839.30	4184663.10	Картометрический метод	0.2	-
5644	534873.30	4184671.20	Картометрический метод	0.2	-

2. Сведения о характерных точках границ объекта					
Обозначение характерных точек части границы	Координаты, м		Метод определения координат характерной точки	Средняя квадратическая погрешность положения характерной точки (Mt), м	Описание обозначения точки на местности (при наличии)
	X	Y			
1	2	3	4	5	6
5645	534877.35	4184678.40	Картометрический метод	0.2	-
5646	534847.15	4184769.60	Картометрический метод	0.2	-
5647	534847.75	4184784.95	Картометрический метод	0.2	-
5648	534857.30	4184812.45	Картометрический метод	0.2	-
5649	534811.45	4184975.70	Картометрический метод	0.2	-
5650	534814.35	4185002.95	Картометрический метод	0.2	-
5651	534826.15	4185034.45	Картометрический метод	0.2	-
5652	534824.45	4185046.65	Картометрический метод	0.2	-
5653	534786.80	4185148.55	Картометрический метод	0.2	-
5654	534771.80	4185172.25	Картометрический метод	0.2	-
5655	534761.35	4185178.60	Картометрический метод	0.2	-
5656	534731.15	4185173.15	Картометрический метод	0.2	-
5657	534704.50	4185158.10	Картометрический метод	0.2	-
5658	534699.30	4185202.65	Картометрический метод	0.2	-
5659	534690.50	4185209.05	Картометрический метод	0.2	-
5660	534684.55	4185209.05	Картометрический метод	0.2	-
5661	534674.15	4185203.65	Картометрический метод	0.2	-
5662	534668.60	4185192.40	Картометрический метод	0.2	-
5663	534646.00	4185123.05	Картометрический метод	0.2	-
5664	534647.75	4185113.65	Картометрический метод	0.2	-
5665	534655.45	4185090.50	Картометрический метод	0.2	-
5666	534676.60	4185047.40	Картометрический метод	0.2	-
5667	534724.65	4184971.80	Картометрический метод	0.2	-
5668	534731.30	4184893.35	Картометрический метод	0.2	-
5669	534735.65	4184875.00	Картометрический метод	0.2	-
5670	534751.40	4184856.60	Картометрический метод	0.2	-

2. Сведения о характерных точках границ объекта					
Обозначение характерных точек части границы	Координаты, м		Метод определения координат характерной точки	Средняя квадратическая погрешность положения характерной точки (M <sub>t</sub> ), м	Описание обозначения точки на местности (при наличии)
	X	Y			
1	2	3	4	5	6
5671	534755.30	4184844.00	Картометрический метод	0.2	-
5672	534750.55	4184828.55	Картометрический метод	0.2	-
5673	534713.35	4184791.35	Картометрический метод	0.2	-
5674	534711.45	4184784.10	Картометрический метод	0.2	-
5675	534715.65	4184765.70	Картометрический метод	0.2	-
5676	534741.85	4184741.95	Картометрический метод	0.2	-
5677	534746.90	4184733.00	Картометрический метод	0.2	-
5678	534746.65	4184721.70	Картометрический метод	0.2	-
5679	534707.25	4184700.70	Картометрический метод	0.2	-
5680	534674.30	4184677.70	Картометрический метод	0.2	-
5681	534636.65	4184647.45	Картометрический метод	0.2	-
5682	534598.15	4184603.05	Картометрический метод	0.2	-
5683	534584.25	4184580.60	Картометрический метод	0.2	-
5684	534574.95	4184547.90	Картометрический метод	0.2	-
5685	534580.30	4184524.85	Картометрический метод	0.2	-
5686	534600.00	4184492.45	Картометрический метод	0.2	-
5687	534614.90	4184476.65	Картометрический метод	0.2	-
5688	534645.30	4184455.10	Картометрический метод	0.2	-
5689	534688.45	4184431.10	Картометрический метод	0.2	-
5690	534720.60	4184419.80	Картометрический метод	0.2	-
5691	534773.70	4184389.95	Картометрический метод	0.2	-
5692	534804.10	4184381.60	Картометрический метод	0.2	-
5693	534809.75	4184376.40	Картометрический метод	0.2	-
5694	534816.25	4184365.95	Картометрический метод	0.2	-
5695	534817.60	4184347.40	Картометрический метод	0.2	-
5696	534805.70	4184287.65	Картометрический метод	0.2	-



2. Сведения о характерных точках границ объекта					
Обозначение характерных точек части границы	Координаты, м		Метод определения координат характерной точки	Средняя квадратическая погрешность положения характерной точки (M <sub>t</sub> ), м	Описание обозначения точки на местности (при наличии)
	X	Y			
1	2	3	4	5	6
5697	534806.30	4184270.00	Картометрический метод	0.2	-
5698	534811.50	4184239.45	Картометрический метод	0.2	-
5699	534816.00	4184231.80	Картометрический метод	0.2	-
5700	534829.45	4184225.40	Картометрический метод	0.2	-
5701	534879.95	4184215.15	Картометрический метод	0.2	-
5702	534910.10	4184215.85	Картометрический метод	0.2	-
5703	534943.65	4184237.70	Картометрический метод	0.2	-
5704	534986.20	4184271.85	Картометрический метод	0.2	-
5705	535016.20	4184288.95	Картометрический метод	0.2	-
5612	535017.50	4184311.65	Картометрический метод	0.2	-
5706	536268.15	4183784.45	Картометрический метод	0.2	-
5707	536249.15	4183804.80	Картометрический метод	0.2	-
5708	536256.00	4183835.10	Картометрический метод	0.2	-
5709	536215.35	4183889.50	Картометрический метод	0.2	-
5710	536179.55	4183908.10	Картометрический метод	0.2	-
5711	536145.80	4183939.80	Картометрический метод	0.2	-
5712	536138.20	4183957.70	Картометрический метод	0.2	-
5713	536148.55	4183969.40	Картометрический метод	0.2	-
5714	536163.00	4183957.00	Картометрический метод	0.2	-
5715	536186.45	4183916.35	Картометрический метод	0.2	-
5716	536206.40	4183912.95	Картометрический метод	0.2	-
5717	536194.70	4183974.90	Картометрический метод	0.2	-
5718	536178.15	4184002.45	Картометрический метод	0.2	-
5719	536187.15	4184012.75	Картометрический метод	0.2	-
5720	536149.90	4184028.60	Картометрический метод	0.2	-
5721	536138.90	4184025.15	Картометрический метод	0.2	-

2. Сведения о характерных точках границ объекта					
Обозначение характерных точек части границы	Координаты, м		Метод определения координат характерной точки	Средняя квадратическая погрешность положения характерной точки (Mt), м	Описание обозначения точки на местности (при наличии)
	X	Y			
1	2	3	4	5	6
5722	536143.70	4184007.25	Картометрический метод	0.2	-
5723	536128.55	4183994.85	Картометрический метод	0.2	-
5724	536101.00	4183994.85	Картометрический метод	0.2	-
5725	536098.25	4184025.85	Картометрический метод	0.2	-
5726	536055.50	4184027.25	Картометрический метод	0.2	-
5727	535996.95	4184039.65	Картометрический метод	0.2	-
5728	535968.70	4184012.75	Картометрический метод	0.2	-
5729	535919.10	4184026.55	Картометрический метод	0.2	-
5730	535852.25	4183985.90	Картометрический метод	0.2	-
5731	535859.15	4183939.80	Картометрический метод	0.2	-
5732	535843.60	4183920.45	Картометрический метод	0.2	-
5733	535911.75	4183864.35	Картометрический метод	0.2	-
5734	535963.95	4183860.20	Картометрический метод	0.2	-
5735	535978.90	4183827.40	Картометрический метод	0.2	-
5736	535936.50	4183822.95	Картометрический метод	0.2	-
5737	535941.15	4183799.60	Картометрический метод	0.2	-
5738	535981.25	4183741.50	Картометрический метод	0.2	-
5739	536064.80	4183659.35	Картометрический метод	0.2	-
5740	536157.65	4183581.90	Картометрический метод	0.2	-
5741	536162.15	4183597.75	Картометрический метод	0.2	-
5742	536190.15	4183589.55	Картометрический метод	0.2	-
5743	536220.85	4183573.00	Картометрический метод	0.2	-
5744	536248.85	4183572.75	Картометрический метод	0.2	-
5745	536255.05	4183580.65	Картометрический метод	0.2	-
5746	536250.65	4183596.95	Картометрический метод	0.2	-
5747	536186.80	4183603.90	Картометрический метод	0.2	-

2. Сведения о характерных точках границ объекта					
Обозначение характерных точек части границы	Координаты, м		Метод определения координат характерной точки	Средняя квадратическая погрешность положения характерной точки (M <sub>t</sub> ), м	Описание обозначения точки на местности (при наличии)
	X	Y			
1	2	3	4	5	6
5748	536138.70	4183672.45	Картометрический метод	0.2	-
5749	536085.80	4183738.15	Картометрический метод	0.2	-
5750	536071.00	4183749.55	Картометрический метод	0.2	-
5751	536066.15	4183768.60	Картометрический метод	0.2	-
5752	536043.65	4183787.35	Картометрический метод	0.2	-
5753	536023.75	4183814.65	Картометрический метод	0.2	-
5754	536030.10	4183825.45	Картометрический метод	0.2	-
5755	535983.50	4183883.95	Картометрический метод	0.2	-
5756	535995.05	4183922.00	Картометрический метод	0.2	-
5757	536020.30	4183966.40	Картометрический метод	0.2	-
5758	535996.55	4183983.00	Картометрический метод	0.2	-
5759	535992.40	4184000.80	Картометрический метод	0.2	-
5760	536016.40	4184016.80	Картометрический метод	0.2	-
5761	536041.60	4184009.95	Картометрический метод	0.2	-
5762	536059.15	4183984.75	Картометрический метод	0.2	-
5763	536137.40	4183901.90	Картометрический метод	0.2	-
5764	536189.10	4183825.05	Картометрический метод	0.2	-
5765	536212.60	4183804.95	Картометрический метод	0.2	-
5766	536230.95	4183775.90	Картометрический метод	0.2	-
5767	536266.85	4183735.75	Картометрический метод	0.2	-
5706	536268.15	4183784.45	Картометрический метод	0.2	-
5768	533930.30	4188017.80	Картометрический метод	0.2	-
5769	533896.70	4188050.15	Картометрический метод	0.2	-
5770	533889.75	4188063.50	Картометрический метод	0.2	-
5771	533880.90	4188152.65	Картометрический метод	0.2	-
5772	533857.75	4188194.90	Картометрический метод	0.2	-

2. Сведения о характерных точках границ объекта					
Обозначение характерных точек части границы	Координаты, м		Метод определения координат характерной точки	Средняя квадратическая погрешность положения характерной точки (M <sub>t</sub> ), м	Описание обозначения точки на местности (при наличии)
	X	Y			
1	2	3	4	5	6
5773	533826.75	4188276.85	Картометрический метод	0.2	-
5774	533820.40	4188280.90	Картометрический метод	0.2	-
5775	533804.45	4188282.35	Картометрический метод	0.2	-
5776	533790.60	4188279.15	Картометрический метод	0.2	-
5777	533781.05	4188272.20	Картометрический метод	0.2	-
5778	533763.05	4188242.40	Картометрический метод	0.2	-
5779	533762.20	4188236.30	Картометрический метод	0.2	-
5780	533769.65	4188211.90	Картометрический метод	0.2	-
5781	533765.40	4188201.60	Картометрический метод	0.2	-
5782	533759.30	4188200.15	Картометрический метод	0.2	-
5783	533728.05	4188206.20	Картометрический метод	0.2	-
5784	533718.45	4188205.05	Картометрический метод	0.2	-
5785	533705.75	4188220.95	Картометрический метод	0.2	-
5786	533697.65	4188225.60	Картометрический метод	0.2	-
5787	533671.00	4188212.85	Картометрический метод	0.2	-
5788	533631.60	4188240.35	Картометрический метод	0.2	-
5789	533622.45	4188252.55	Картометрический метод	0.2	-
5790	533612.50	4188274.50	Картометрический метод	0.2	-
5791	533615.70	4188285.50	Картометрический метод	0.2	-
5792	533626.40	4188296.50	Картометрический метод	0.2	-
5793	533627.55	4188305.20	Картометрический метод	0.2	-
5794	533622.05	4188317.65	Картометрический метод	0.2	-
5795	533560.40	4188309.25	Картометрический метод	0.2	-
5796	533543.90	4188302.90	Картометрический метод	0.2	-
5797	533537.80	4188296.50	Картометрический метод	0.2	-
5798	533537.80	4188283.20	Картометрический метод	0.2	-

2. Сведения о характерных точках границ объекта					
Обозначение характерных точек части границы	Координаты, м		Метод определения координат характерной точки	Средняя квадратическая погрешность положения характерной точки (M <sub>t</sub> ), м	Описание обозначения точки на местности (при наличии)
	X	Y			
1	2	3	4	5	6
5799	533583.55	4188185.65	Картометрический метод	0.2	-
5800	533590.50	4188180.15	Картометрический метод	0.2	-
5801	533598.05	4188182.15	Картометрический метод	0.2	-
5802	533590.50	4188260.35	Картометрический метод	0.2	-
5803	533598.90	4188261.50	Картометрический метод	0.2	-
5804	533608.15	4188245.00	Картометрический метод	0.2	-
5805	533630.15	4188194.05	Картометрический метод	0.2	-
5806	533627.25	4188184.50	Картометрический метод	0.2	-
5807	533609.60	4188170.60	Картометрический метод	0.2	-
5808	533610.50	4188156.40	Картометрический метод	0.2	-
5809	533634.25	4188143.10	Картометрический метод	0.2	-
5810	533644.35	4188130.95	Картометрический метод	0.2	-
5811	533646.10	4188110.40	Картометрический метод	0.2	-
5812	533640.60	4188056.30	Картометрический метод	0.2	-
5813	533644.65	4188031.65	Картометрический метод	0.2	-
5814	533654.05	4188018.90	Картометрический метод	0.2	-
5815	533666.50	4188014.00	Картометрический метод	0.2	-
5816	533720.95	4188010.50	Картометрический метод	0.2	-
5817	533766.40	4188002.15	Картометрический метод	0.2	-
5818	533779.45	4188002.70	Картометрический метод	0.2	-
5819	533811.30	4188013.40	Картометрический метод	0.2	-
5820	533821.40	4188013.40	Картометрический метод	0.2	-
5821	533844.00	4188008.20	Картометрический метод	0.2	-
5822	533853.00	4187999.50	Картометрический метод	0.2	-
5823	533866.30	4187994.90	Картометрический метод	0.2	-
5824	533915.50	4187997.75	Картометрический метод	0.2	-

2. Сведения о характерных точках границ объекта					
Обозначение характерных точек части границы	Координаты, м		Метод определения координат характерной точки	Средняя квадратическая погрешность положения характерной точки (M <sub>t</sub> ), м	Описание обозначения точки на местности (при наличии)
	X	Y			
1	2	3	4	5	6
5825	533923.35	4188000.40	Картометрический метод	0.2	-
5826	533928.00	4188005.90	Картометрический метод	0.2	-
5768	533930.30	4188017.80	Картометрический метод	0.2	-
5827	535777.30	4183454.80	Картометрический метод	0.2	-
5828	535747.45	4183516.10	Картометрический метод	0.2	-
5829	535751.10	4183533.90	Картометрический метод	0.2	-
5830	535717.55	4183548.55	Картометрический метод	0.2	-
5831	535708.15	4183583.15	Картометрический метод	0.2	-
5832	535689.80	4183612.50	Картометрический метод	0.2	-
5833	535670.40	4183625.60	Картометрический метод	0.2	-
5834	535624.30	4183587.35	Картометрический метод	0.2	-
5835	535612.75	4183591.00	Картометрический метод	0.2	-
5836	535594.40	4183660.65	Картометрический метод	0.2	-
5837	535565.60	4183671.15	Картометрический метод	0.2	-
5838	535561.40	4183705.20	Картометрический метод	0.2	-
5839	535474.90	4183785.35	Картометрический метод	0.2	-
5840	535312.70	4183884.55	Картометрический метод	0.2	-
5841	535316.15	4183872.70	Картометрический метод	0.2	-
5842	535218.55	4183877.75	Картометрический метод	0.2	-
5843	535218.60	4183877.90	Картометрический метод	0.2	-
5844	535153.40	4183889.30	Картометрический метод	0.2	-
5845	535120.95	4183900.00	Картометрический метод	0.2	-
5846	535020.15	4183920.00	Картометрический метод	0.2	-
5847	535010.60	4183919.70	Картометрический метод	0.2	-
5848	534984.50	4183909.55	Картометрический метод	0.2	-
5849	534956.70	4183905.80	Картометрический метод	0.2	-

2. Сведения о характерных точках границ объекта					
Обозначение характерных точек части границы	Координаты, м		Метод определения координат характерной точки	Средняя квадратическая погрешность положения характерной точки (M <sub>t</sub> ), м	Описание обозначения точки на местности (при наличии)
	X	Y			
1	2	3	4	5	6
5850	534921.65	4183916.50	Картометрический метод	0.2	-
5851	534912.10	4183916.50	Картометрический метод	0.2	-
5852	534885.45	4183907.85	Картометрический метод	0.2	-
5853	534879.65	4183903.75	Картометрический метод	0.2	-
5854	534877.35	4183896.50	Картометрический метод	0.2	-
5855	534878.50	4183891.35	Картометрический метод	0.2	-
5856	534889.20	4183888.45	Картометрический метод	0.2	-
5857	534918.05	4183898.55	Картометрический метод	0.2	-
5858	534936.60	4183898.00	Картометрический метод	0.2	-
5859	534947.90	4183894.25	Картометрический метод	0.2	-
5860	534962.35	4183884.95	Картометрический метод	0.2	-
5861	534969.60	4183876.00	Картометрический метод	0.2	-
5862	534978.85	4183872.80	Картометрический метод	0.2	-
5863	535027.80	4183874.55	Картометрический метод	0.2	-
5864	535073.85	4183859.20	Картометрический метод	0.2	-
5865	535082.25	4183853.10	Картометрический метод	0.2	-
5866	535087.50	4183834.00	Картометрический метод	0.2	-
5867	535076.50	4183801.00	Картометрический метод	0.2	-
5868	535076.45	4183790.90	Картометрический метод	0.2	-
5869	535081.70	4183783.05	Картометрический метод	0.2	-
5870	535092.45	4183782.20	Картометрический метод	0.2	-
5871	535097.90	4183784.80	Картометрический метод	0.2	-
5872	535106.60	4183795.25	Картометрический метод	0.2	-
5873	535108.90	4183804.20	Картометрический метод	0.2	-
5874	535106.30	4183836.60	Картометрический метод	0.2	-
5875	535116.15	4183846.15	Картометрический метод	0.2	-

2. Сведения о характерных точках границ объекта					
Обозначение характерных точек части границы	Координаты, м		Метод определения координат характерной точки	Средняя квадратическая погрешность положения характерной точки (Mt), м	Описание обозначения точки на местности (при наличии)
	X	Y			
1	2	3	4	5	6
5876	535160.20	4183841.25	Картометрический метод	0.2	-
5877	535203.35	4183829.10	Картометрический метод	0.2	-
5878	535209.25	4183827.80	Картометрический метод	0.2	-
5879	535209.85	4183831.15	Картометрический метод	0.2	-
5880	535284.10	4183807.45	Картометрический метод	0.2	-
5881	535328.30	4183781.10	Картометрический метод	0.2	-
5882	535358.95	4183782.70	Картометрический метод	0.2	-
5883	535441.85	4183760.70	Картометрический метод	0.2	-
5884	535449.45	4183724.25	Картометрический метод	0.2	-
5885	535446.65	4183707.20	Картометрический метод	0.2	-
5886	535486.90	4183673.90	Картометрический метод	0.2	-
5887	535528.45	4183622.60	Картометрический метод	0.2	-
5888	535562.70	4183606.50	Картометрический метод	0.2	-
5889	535625.15	4183555.75	Картометрический метод	0.2	-
5890	535691.80	4183516.60	Картометрический метод	0.2	-
5891	535709.25	4183467.50	Картометрический метод	0.2	-
5892	535741.75	4183446.70	Картометрический метод	0.2	-
5827	535777.30	4183454.80	Картометрический метод	0.2	-
5893	532990.60	4186058.60	Картометрический метод	0.2	-
5894	532987.10	4186073.35	Картометрический метод	0.2	-
5895	532978.40	4186091.30	Картометрический метод	0.2	-
5896	532966.55	4186103.75	Картометрический метод	0.2	-
5897	532947.15	4186115.65	Картометрический метод	0.2	-
5898	532911.00	4186120.25	Картометрический метод	0.2	-
5899	532899.40	4186108.10	Картометрический метод	0.2	-
5900	532895.80	4186097.25	Картометрический метод	0.2	-



2. Сведения о характерных точках границ объекта					
Обозначение характерных точек части границы	Координаты, м		Метод определения координат характерной точки	Средняя квадратическая погрешность положения характерной точки (Mt), м	Описание обозначения точки на местности (при наличии)
	X	Y			
1	2	3	4	5	6
5901	532888.25	4186029.95	Картометрический метод	0.2	-
5902	532889.10	4186023.55	Картометрический метод	0.2	-
5903	532902.45	4186008.65	Картометрический метод	0.2	-
5904	532903.75	4186002.15	Картометрический метод	0.2	-
5905	532895.65	4185982.35	Картометрический метод	0.2	-
5906	532885.80	4185974.50	Картометрический метод	0.2	-
5907	532879.30	4185974.95	Картометрический метод	0.2	-
5908	532853.05	4185990.85	Картометрический метод	0.2	-
5909	532846.85	4185991.45	Картометрический метод	0.2	-
5910	532831.20	4185986.65	Картометрический метод	0.2	-
5911	532823.80	4185980.30	Картометрический метод	0.2	-
5912	532821.65	4185974.05	Картометрический метод	0.2	-
5913	532821.20	4185951.95	Картометрический метод	0.2	-
5914	532824.25	4185946.45	Картометрический метод	0.2	-
5915	532804.80	4185966.20	Картометрический метод	0.2	-
5916	532831.40	4186025.05	Картометрический метод	0.2	-
5917	532898.80	4186132.95	Картометрический метод	0.2	-
5918	532914.70	4186183.45	Картометрический метод	0.2	-
5919	532883.30	4186148.75	Картометрический метод	0.2	-
5920	532833.10	4186072.85	Картометрический метод	0.2	-
5921	532781.00	4185963.50	Картометрический метод	0.2	-
5922	532744.05	4185879.40	Картометрический метод	0.2	-
5923	532686.80	4185796.20	Картометрический метод	0.2	-
5924	532637.60	4185732.25	Картометрический метод	0.2	-
5925	532568.15	4185672.75	Картометрический метод	0.2	-
5926	532367.65	4185434.75	Картометрический метод	0.2	-

2. Сведения о характерных точках границ объекта					
Обозначение характерных точек части границы	Координаты, м		Метод определения координат характерной точки	Средняя квадратическая погрешность положения характерной точки (Mt), м	Описание обозначения точки на местности (при наличии)
	X	Y			
1	2	3	4	5	6
5927	532371.20	4185436.00	Картометрический метод	0.2	-
5928	532331.55	4185372.15	Картометрический метод	0.2	-
5929	532249.55	4185184.75	Картометрический метод	0.2	-
5930	532161.90	4184975.80	Картометрический метод	0.2	-
5931	532104.95	4184786.35	Картометрический метод	0.2	-
5932	532055.05	4184593.95	Картометрический метод	0.2	-
5933	532063.75	4184614.05	Картометрический метод	0.2	-
5934	532092.85	4184686.05	Картометрический метод	0.2	-
5935	532118.90	4184785.50	Картометрический метод	0.2	-
5936	532174.70	4184970.15	Картометрический метод	0.2	-
5937	532247.35	4185144.25	Картометрический метод	0.2	-
5938	532305.05	4185281.15	Картометрический метод	0.2	-
5939	532347.95	4185365.35	Картометрический метод	0.2	-
5940	532382.85	4185427.90	Картометрический метод	0.2	-
5941	532577.45	4185662.25	Картометрический метод	0.2	-
5942	532644.60	4185719.35	Картометрический метод	0.2	-
5943	532702.05	4185787.00	Картометрический метод	0.2	-
5944	532739.40	4185843.65	Картометрический метод	0.2	-
5945	532759.20	4185876.15	Картометрический метод	0.2	-
5946	532799.05	4185951.80	Картометрический метод	0.2	-
5947	532835.30	4185914.10	Картометрический метод	0.2	-
5948	532849.00	4185874.90	Картометрический метод	0.2	-
5949	532861.40	4185838.05	Картометрический метод	0.2	-
5950	532900.90	4185802.75	Картометрический метод	0.2	-
5951	532906.20	4185811.00	Картометрический метод	0.2	-
5952	532900.80	4185817.20	Картометрический метод	0.2	-

2. Сведения о характерных точках границ объекта					
Обозначение характерных точек части границы	Координаты, м		Метод определения координат характерной точки	Средняя квадратическая погрешность положения характерной точки (Mt), м	Описание обозначения точки на местности (при наличии)
	X	Y			
1	2	3	4	5	6
5953	532904.75	4185818.65	Картометрический метод	0.2	-
5954	532906.95	4185826.05	Картометрический метод	0.2	-
5955	532904.35	4185894.75	Картометрический метод	0.2	-
5956	532899.25	4185908.65	Картометрический метод	0.2	-
5957	532905.35	4185917.90	Картометрический метод	0.2	-
5958	532905.50	4185936.45	Картометрический метод	0.2	-
5959	532920.40	4185952.50	Картометрический метод	0.2	-
5960	532951.55	4185970.60	Картометрический метод	0.2	-
5961	532971.95	4185990.85	Картометрический метод	0.2	-
5962	532989.40	4186046.45	Картометрический метод	0.2	-
5893	532990.60	4186058.60	Картометрический метод	0.2	-
5963	534334.00	4186760.90	Картометрический метод	0.2	-
5964	534330.70	4186771.00	Картометрический метод	0.2	-
5965	534309.90	4186777.00	Картометрический метод	0.2	-
5966	534308.80	4186777.15	Картометрический метод	0.2	-
5967	534308.40	4186777.65	Картометрический метод	0.2	-
5968	534298.95	4186784.60	Картометрический метод	0.2	-
5969	534294.75	4186792.70	Картометрический метод	0.2	-
5970	534285.35	4186793.45	Картометрический метод	0.2	-
5971	534271.90	4186790.55	Картометрический метод	0.2	-
5972	534215.45	4186766.10	Картометрический метод	0.2	-
5973	534197.80	4186752.00	Картометрический метод	0.2	-
5974	534183.15	4186743.80	Картометрический метод	0.2	-
5975	534176.55	4186747.55	Картометрический метод	0.2	-
5976	534182.90	4186761.90	Картометрический метод	0.2	-
5977	534183.60	4186772.15	Картометрический метод	0.2	-

2. Сведения о характерных точках границ объекта					
Обозначение характерных точек части границы	Координаты, м		Метод определения координат характерной точки	Средняя квадратическая погрешность положения характерной точки (M <sub>t</sub> ), м	Описание обозначения точки на местности (при наличии)
	X	Y			
1	2	3	4	5	6
5978	534179.55	4186800.25	Картометрический метод	0.2	-
5979	534204.15	4186841.60	Картометрический метод	0.2	-
5980	534206.05	4186853.95	Картометрический метод	0.2	-
5981	534204.00	4186856.95	Картометрический метод	0.2	-
5982	534178.55	4186867.65	Картометрический метод	0.2	-
5983	534157.70	4186868.00	Картометрический метод	0.2	-
5984	534131.80	4186842.35	Картометрический метод	0.2	-
5985	534090.85	4186839.30	Картометрический метод	0.2	-
5986	534076.50	4186832.10	Картометрический метод	0.2	-
5987	534047.85	4186803.30	Картометрический метод	0.2	-
5988	534031.80	4186778.80	Картометрический метод	0.2	-
5989	534027.75	4186769.10	Картометрический метод	0.2	-
5990	534028.75	4186720.90	Картометрический метод	0.2	-
5991	534015.30	4186703.85	Картометрический метод	0.2	-
5992	534013.55	4186677.90	Картометрический метод	0.2	-
5993	534016.75	4186667.10	Картометрический метод	0.2	-
5994	534028.45	4186654.50	Картометрический метод	0.2	-
5995	534041.95	4186647.95	Картометрический метод	0.2	-
5996	534044.40	4186643.20	Картометрический метод	0.2	-
5997	534042.35	4186637.55	Картометрический метод	0.2	-
5998	534034.25	4186633.35	Картометрический метод	0.2	-
5999	533997.05	4186665.35	Картометрический метод	0.2	-
6000	533988.40	4186662.75	Картометрический метод	0.2	-
6001	533973.75	4186646.55	Картометрический метод	0.2	-
6002	533969.30	4186635.70	Картометрический метод	0.2	-
6003	533973.75	4186620.05	Картометрический метод	0.2	-

2. Сведения о характерных точках границ объекта					
Обозначение характерных точек части границы	Координаты, м		Метод определения координат характерной точки	Средняя квадратическая погрешность положения характерной точки (M <sub>t</sub> ), м	Описание обозначения точки на местности (при наличии)
	X	Y			
1	2	3	4	5	6
6004	533983.60	4186607.85	Картометрический метод	0.2	-
6005	533983.30	4186596.55	Картометрический метод	0.2	-
6006	533989.40	4186592.70	Картометрический метод	0.2	-
6007	534036.20	4186597.15	Картометрический метод	0.2	-
6008	534067.80	4186607.90	Картометрический метод	0.2	-
6009	534098.10	4186612.10	Картометрический метод	0.2	-
6010	534123.20	4186619.75	Картометрический метод	0.2	-
6011	534188.25	4186650.70	Картометрический метод	0.2	-
6012	534273.05	4186707.75	Картометрический метод	0.2	-
6013	534275.65	4186711.50	Картометрический метод	0.2	-
6014	534276.25	4186741.60	Картометрический метод	0.2	-
6015	534287.10	4186754.20	Картометрический метод	0.2	-
6016	534303.15	4186753.20	Картометрический метод	0.2	-
6017	534313.75	4186742.60	Картометрический метод	0.2	-
6018	534317.95	4186742.05	Картометрический метод	0.2	-
6019	534328.65	4186749.45	Картометрический метод	0.2	-
5963	534334.00	4186760.90	Картометрический метод	0.2	-
6020	534941.65	4183526.90	Картометрический метод	0.2	-
6021	534940.35	4183532.55	Картометрический метод	0.2	-
6022	534921.35	4183574.80	Картометрический метод	0.2	-
6023	534917.20	4183600.15	Картометрический метод	0.2	-
6024	534882.40	4183690.60	Картометрический метод	0.2	-
6025	534860.40	4183769.15	Картометрический метод	0.2	-
6026	534853.30	4183810.15	Картометрический метод	0.2	-
6027	534838.25	4183835.45	Картометрический метод	0.2	-
6028	534797.10	4183867.60	Картометрический метод	0.2	-

2. Сведения о характерных точках границ объекта					
Обозначение характерных точек части границы	Координаты, м		Метод определения координат характерной точки	Средняя квадратическая погрешность положения характерной точки (Mt), м	Описание обозначения точки на местности (при наличии)
	X	Y			
1	2	3	4	5	6
6029	534792.75	4183875.85	Картометрический метод	0.2	-
6030	534791.75	4183890.00	Картометрический метод	0.2	-
6031	534794.80	4183902.05	Картометрический метод	0.2	-
6032	534804.20	4183913.35	Картометрический метод	0.2	-
6033	534829.10	4183914.35	Картометрический метод	0.2	-
6034	534868.20	4183906.55	Картометрический метод	0.2	-
6035	534875.15	4183911.30	Картометрический метод	0.2	-
6036	534874.30	4183918.85	Картометрический метод	0.2	-
6037	534865.90	4183925.05	Картометрический метод	0.2	-
6038	534822.30	4183934.75	Картометрический метод	0.2	-
6039	534809.25	4183950.85	Картометрический метод	0.2	-
6040	534774.35	4183982.95	Картометрический метод	0.2	-
6041	534764.50	4183987.75	Картометрический метод	0.2	-
6042	534726.30	4183999.00	Картометрический метод	0.2	-
6043	534710.50	4183997.70	Картометрический метод	0.2	-
6044	534697.15	4183990.75	Картометрический метод	0.2	-
6045	534673.85	4184015.80	Картометрический метод	0.2	-
6046	534663.00	4184033.00	Картометрический метод	0.2	-
6047	534665.30	4184107.70	Картометрический метод	0.2	-
6048	534659.95	4184121.45	Картометрический метод	0.2	-
6049	534645.05	4184129.60	Картометрический метод	0.2	-
6050	534622.75	4184128.85	Картометрический метод	0.2	-
6051	534598.55	4184122.75	Картометрический метод	0.2	-
6052	534589.85	4184116.10	Картометрический метод	0.2	-
6053	534579.45	4184099.20	Картометрический метод	0.2	-
6054	534568.70	4184040.85	Картометрический метод	0.2	-

2. Сведения о характерных точках границ объекта					
Обозначение характерных точек части границы	Координаты, м		Метод определения координат характерной точки	Средняя квадратическая погрешность положения характерной точки (Mt), м	Описание обозначения точки на местности (при наличии)
	X	Y			
1	2	3	4	5	6
6055	534536.85	4184014.50	Картометрический метод	0.2	-
6056	534530.35	4184004.35	Картометрический метод	0.2	-
6057	534527.30	4183985.85	Картометрический метод	0.2	-
6058	534529.45	4183979.35	Картометрический метод	0.2	-
6059	534535.25	4183973.40	Картометрический метод	0.2	-
6060	534559.15	4183962.70	Картометрический метод	0.2	-
6061	534636.65	4183934.75	Картометрический метод	0.2	-
6062	534645.75	4183936.80	Картометрический метод	0.2	-
6063	534655.30	4183950.70	Картометрический метод	0.2	-
6064	534663.00	4183950.80	Картометрический метод	0.2	-
6065	534671.55	4183923.90	Картометрический метод	0.2	-
6066	534709.35	4183915.35	Картометрический метод	0.2	-
6067	534746.55	4183900.70	Картометрический метод	0.2	-
6068	534756.70	4183857.75	Картометрический метод	0.2	-
6069	534779.85	4183819.10	Картометрический метод	0.2	-
6070	534806.40	4183782.80	Картометрический метод	0.2	-
6071	534826.35	4183777.00	Картометрический метод	0.2	-
6072	534835.80	4183766.00	Картометрический метод	0.2	-
6073	534840.10	4183740.50	Картометрический метод	0.2	-
6074	534865.35	4183685.50	Картометрический метод	0.2	-
6075	534916.00	4183528.20	Картометрический метод	0.2	-
6076	534927.75	4183520.65	Картометрический метод	0.2	-
6077	534938.30	4183521.10	Картометрический метод	0.2	-
6020	534941.65	4183526.90	Картометрический метод	0.2	-
6078	534448.50	4185012.75	Картометрический метод	0.2	-
6079	534448.35	4185018.40	Картометрический метод	0.2	-

2. Сведения о характерных точках границ объекта					
Обозначение характерных точек части границы	Координаты, м		Метод определения координат характерной точки	Средняя квадратическая погрешность положения характерной точки (M <sub>t</sub> ), м	Описание обозначения точки на местности (при наличии)
	X	Y			
1	2	3	4	5	6
6080	534444.75	4185021.00	Картометрический метод	0.2	-
6081	534403.35	4185023.90	Картометрический метод	0.2	-
6082	534390.05	4185031.60	Картометрический метод	0.2	-
6083	534364.55	4185055.30	Картометрический метод	0.2	-
6084	534358.20	4185064.30	Картометрический метод	0.2	-
6085	534357.35	4185072.85	Картометрический метод	0.2	-
6086	534367.15	4185093.55	Картометрический метод	0.2	-
6087	534360.10	4185100.20	Картометрический метод	0.2	-
6088	534314.80	4185089.90	Картометрический метод	0.2	-
6089	534305.25	4185090.95	Картометрический метод	0.2	-
6090	534292.50	4185097.15	Картометрический метод	0.2	-
6091	534282.95	4185117.55	Картометрический метод	0.2	-
6092	534257.05	4185118.45	Картометрический метод	0.2	-
6093	534265.45	4185093.95	Картометрический метод	0.2	-
6094	534265.60	4185082.65	Картометрический метод	0.2	-
6095	534243.75	4185064.45	Картометрический метод	0.2	-
6096	534232.15	4185063.70	Картометрический метод	0.2	-
6097	534199.15	4185081.20	Картометрический метод	0.2	-
6098	534147.80	4185091.65	Картометрический метод	0.2	-
6099	534088.45	4185119.85	Картометрический метод	0.2	-
6100	534056.20	4185123.05	Картометрический метод	0.2	-
6101	534043.75	4185130.00	Картометрический метод	0.2	-
6102	534022.30	4185153.00	Картометрический метод	0.2	-
6103	534007.10	4185180.20	Картометрический метод	0.2	-
6104	534001.60	4185200.05	Картометрический метод	0.2	-
6105	533994.70	4185198.75	Картометрический метод	0.2	-



2. Сведения о характерных точках границ объекта					
Обозначение характерных точек части границы	Координаты, м		Метод определения координат характерной точки	Средняя квадратическая погрешность положения характерной точки (M <sub>t</sub> ), м	Описание обозначения точки на местности (при наличии)
	X	Y			
1	2	3	4	5	6
6106	533990.90	4185182.25	Картометрический метод	0.2	-
6107	533981.20	4185183.10	Картометрический метод	0.2	-
6108	533969.95	4185190.35	Картометрический метод	0.2	-
6109	533964.25	4185174.85	Картометрический метод	0.2	-
6110	533962.25	4185149.70	Картометрический метод	0.2	-
6111	533970.65	4185113.95	Картометрический метод	0.2	-
6112	533976.70	4185099.00	Картометрический метод	0.2	-
6113	534021.30	4185044.75	Картометрический метод	0.2	-
6114	534037.35	4185063.45	Картометрический метод	0.2	-
6115	534070.05	4185077.15	Картометрический метод	0.2	-
6116	534096.25	4185074.85	Картометрический метод	0.2	-
6117	534117.85	4185067.75	Картометрический метод	0.2	-
6118	534145.65	4185052.10	Картометрический метод	0.2	-
6119	534171.55	4185038.95	Картометрический метод	0.2	-
6120	534181.40	4185026.25	Картометрический метод	0.2	-
6121	534194.00	4184999.00	Картометрический метод	0.2	-
6122	534238.55	4184958.35	Картометрический метод	0.2	-
6123	534273.75	4184935.35	Картометрический метод	0.2	-
6124	534286.60	4184931.00	Картометрический метод	0.2	-
6125	534291.10	4184936.05	Картометрический метод	0.2	-
6126	534288.50	4184953.15	Картометрический метод	0.2	-
6127	534292.25	4184959.20	Картометрический метод	0.2	-
6128	534300.40	4184958.95	Картометрический метод	0.2	-
6129	534337.60	4184942.15	Картометрический метод	0.2	-
6130	534348.45	4184942.30	Картометрический метод	0.2	-
6131	534359.90	4184964.55	Картометрический метод	0.2	-

2. Сведения о характерных точках границ объекта					
Обозначение характерных точек части границы	Координаты, м		Метод определения координат характерной точки	Средняя квадратическая погрешность положения характерной точки (M <sub>t</sub> ), м	Описание обозначения точки на местности (при наличии)
	X	Y			
1	2	3	4	5	6
6132	534374.65	4184979.50	Картометрический метод	0.2	-
6133	534423.50	4184996.55	Картометрический метод	0.2	-
6134	534446.20	4185007.40	Картометрический метод	0.2	-
6078	534448.50	4185012.75	Картометрический метод	0.2	-
6135	531121.65	4186960.20	Картометрический метод	0.2	-
6136	531088.70	4187016.95	Картометрический метод	0.2	-
6137	530998.05	4187044.40	Картометрический метод	0.2	-
6138	530980.65	4187024.30	Картометрический метод	0.2	-
6139	530996.20	4186996.80	Картометрический метод	0.2	-
6140	530982.50	4186977.60	Картометрический метод	0.2	-
6141	530950.45	4186968.45	Картометрический метод	0.2	-
6142	530912.90	4186883.35	Картометрический метод	0.2	-
6143	530865.30	4186840.30	Картометрический метод	0.2	-
6144	530895.50	4186801.85	Картометрический метод	0.2	-
6145	530933.95	4186835.75	Картометрический метод	0.2	-
6146	531006.30	4186822.00	Картометрический метод	0.2	-
6147	531035.60	4186809.20	Картометрический метод	0.2	-
6148	531049.30	4186825.65	Картометрический метод	0.2	-
6149	531055.75	4186853.10	Картометрический метод	0.2	-
6150	531099.70	4186852.20	Картометрический метод	0.2	-
6151	531112.50	4186861.35	Картометрический метод	0.2	-
6152	531110.70	4186913.55	Картометрический метод	0.2	-
6135	531121.65	4186960.20	Картометрический метод	0.2	-
6153	534333.10	4187014.15	Картометрический метод	0.2	-
6154	534331.00	4187020.55	Картометрический метод	0.2	-
6155	534265.25	4187071.50	Картометрический метод	0.2	-

2. Сведения о характерных точках границ объекта					
Обозначение характерных точек части границы	Координаты, м		Метод определения координат характерной точки	Средняя квадратическая погрешность положения характерной точки (M <sub>t</sub> ), м	Описание обозначения точки на местности (при наличии)
	X	Y			
1	2	3	4	5	6
6156	534202.30	4187086.30	Картометрический метод	0.2	-
6157	534160.65	4187111.30	Картометрический метод	0.2	-
6158	534043.05	4187028.00	Картометрический метод	0.2	-
6159	534033.95	4187015.30	Картометрический метод	0.2	-
6160	534035.85	4187007.80	Картометрический метод	0.2	-
6161	534028.60	4186960.15	Картометрический метод	0.2	-
6162	534033.10	4186953.05	Картометрический метод	0.2	-
6163	534046.30	4186944.95	Картометрический метод	0.2	-
6164	534120.45	4186907.95	Картометрический метод	0.2	-
6165	534167.35	4186905.85	Картометрический метод	0.2	-
6166	534178.95	4186909.65	Картометрический метод	0.2	-
6167	534189.65	4186919.75	Картометрический метод	0.2	-
6168	534190.25	4186927.00	Картометрический метод	0.2	-
6169	534187.65	4186930.80	Картометрический метод	0.2	-
6170	534175.20	4186934.25	Картометрический метод	0.2	-
6171	534163.25	4186933.40	Картометрический метод	0.2	-
6172	534156.30	4186936.70	Картометрический метод	0.2	-
6173	534151.65	4186944.25	Картометрический метод	0.2	-
6174	534159.35	4186986.35	Картометрический метод	0.2	-
6175	534170.90	4187002.90	Картометрический метод	0.2	-
6176	534226.05	4187012.85	Картометрический метод	0.2	-
6177	534248.20	4187035.60	Картометрический метод	0.2	-
6178	534257.20	4187038.60	Картометрический метод	0.2	-
6179	534308.45	4187007.80	Картометрический метод	0.2	-
6180	534322.80	4187005.75	Картометрический метод	0.2	-
6181	534328.55	4187007.80	Картометрический метод	0.2	-

2. Сведения о характерных точках границ объекта					
Обозначение характерных точек части границы	Координаты, м		Метод определения координат характерной точки	Средняя квадратическая погрешность положения характерной точки (M <sub>t</sub> ), м	Описание обозначения точки на местности (при наличии)
	X	Y			
1	2	3	4	5	6
6182	534330.30	4187011.70	Картометрический метод	0.2	-
6153	534333.10	4187014.15	Картометрический метод	0.2	-
6183	530703.30	4186558.45	Картометрический метод	0.2	-
6184	530633.70	4186646.25	Картометрический метод	0.2	-
6185	530633.70	4186677.10	Картометрический метод	0.2	-
6186	530573.60	4186742.75	Картометрический метод	0.2	-
6187	530544.35	4186780.75	Картометрический метод	0.2	-
6188	530492.15	4186801.30	Картометрический метод	0.2	-
6189	530453.40	4186786.25	Картометрический метод	0.2	-
6190	530458.10	4186745.95	Картометрический метод	0.2	-
6191	530491.35	4186692.90	Картометрический метод	0.2	-
6192	530519.80	4186723.00	Картометрический метод	0.2	-
6193	530541.15	4186698.45	Картометрический метод	0.2	-
6194	530534.85	4186659.70	Картометрический метод	0.2	-
6195	530515.05	4186642.30	Картометрический метод	0.2	-
6196	530583.90	4186544.20	Картометрический метод	0.2	-
6197	530603.65	4186530.75	Картометрический метод	0.2	-
6198	530624.20	4186530.00	Картометрический метод	0.2	-
6199	530583.10	4186580.60	Картометрический метод	0.2	-
6200	530611.55	4186602.75	Картометрический метод	0.2	-
6201	530670.90	4186540.25	Картометрический метод	0.2	-
6183	530703.30	4186558.45	Картометрический метод	0.2	-
6202	534547.75	4187301.05	Картометрический метод	0.2	-
6203	534544.35	4187316.40	Картометрический метод	0.2	-
6204	534536.40	4187313.60	Картометрический метод	0.2	-
6205	534513.55	4187298.70	Картометрический метод	0.2	-

2. Сведения о характерных точках границ объекта					
Обозначение характерных точек части границы	Координаты, м		Метод определения координат характерной точки	Средняя квадратическая погрешность положения характерной точки (M <sub>t</sub> ), м	Описание обозначения точки на местности (при наличии)
	X	Y			
1	2	3	4	5	6
6206	534504.40	4187297.80	Картометрический метод	0.2	-
6207	534496.75	4187303.60	Картометрический метод	0.2	-
6208	534493.30	4187330.40	Картометрический метод	0.2	-
6209	534480.10	4187348.05	Картометрический метод	0.2	-
6210	534480.10	4187352.10	Картометрический метод	0.2	-
6211	534488.05	4187352.40	Картометрический метод	0.2	-
6212	534498.35	4187344.30	Картометрический метод	0.2	-
6213	534508.05	4187341.65	Картометрический метод	0.2	-
6214	534514.10	4187344.45	Картометрический метод	0.2	-
6215	534516.85	4187350.20	Картометрический метод	0.2	-
6216	534517.60	4187376.30	Картометрический метод	0.2	-
6217	534539.45	4187393.10	Картометрический метод	0.2	-
6218	534541.50	4187393.35	Картометрический метод	0.2	-
6219	534544.05	4187425.05	Картометрический метод	0.2	-
6220	534439.40	4187503.75	Картометрический метод	0.2	-
6221	534416.95	4187473.75	Картометрический метод	0.2	-
6222	534415.80	4187465.55	Картометрический метод	0.2	-
6223	534419.00	4187457.35	Картометрический метод	0.2	-
6224	534458.95	4187413.75	Картометрический метод	0.2	-
6225	534467.20	4187400.85	Картометрический метод	0.2	-
6226	534473.00	4187378.00	Картометрический метод	0.2	-
6227	534468.35	4187368.45	Картометрический метод	0.2	-
6228	534457.65	4187365.85	Картометрический метод	0.2	-
6229	534433.60	4187377.10	Картометрический метод	0.2	-
6230	534417.70	4187389.00	Картометрический метод	0.2	-
6231	534378.60	4187431.00	Картометрический метод	0.2	-

2. Сведения о характерных точках границ объекта					
Обозначение характерных точек части границы	Координаты, м		Метод определения координат характерной точки	Средняя квадратическая погрешность положения характерной точки (M <sub>t</sub> ), м	Описание обозначения точки на местности (при наличии)
	X	Y			
1	2	3	4	5	6
6232	534365.85	4187438.80	Картометрический метод	0.2	-
6233	534358.35	4187438.70	Картометрический метод	0.2	-
6234	534323.70	4187421.35	Картометрический метод	0.2	-
6235	534307.95	4187383.40	Картометрический метод	0.2	-
6236	534514.40	4187257.55	Картометрический метод	0.2	-
6202	534547.75	4187301.05	Картометрический метод	0.2	-
6237	532195.95	4187112.35	Картометрический метод	0.2	-
6238	532183.85	4187118.05	Картометрический метод	0.2	-
6239	532160.10	4187135.35	Картометрический метод	0.2	-
6240	532117.80	4187178.95	Картометрический метод	0.2	-
6241	532097.90	4187194.20	Картометрический метод	0.2	-
6242	532089.85	4187196.35	Картометрический метод	0.2	-
6243	532080.50	4187190.80	Картометрический метод	0.2	-
6244	532080.95	4187173.90	Картометрический метод	0.2	-
6245	532089.85	4187155.65	Картометрический метод	0.2	-
6246	532090.70	4187144.65	Картометрический метод	0.2	-
6247	532097.90	4187126.90	Картометрический метод	0.2	-
6248	532096.20	4187121.40	Картометрический метод	0.2	-
6249	532077.15	4187076.95	Картометрический метод	0.2	-
6250	532074.60	4187068.90	Картометрический метод	0.2	-
6251	532080.10	4187051.15	Картометрический метод	0.2	-
6252	532100.45	4187029.10	Картометрический метод	0.2	-
6253	532110.60	4187013.45	Картометрический метод	0.2	-
6254	532109.75	4187001.20	Картометрический метод	0.2	-
6255	532080.50	4186979.15	Картометрический метод	0.2	-
6256	532079.65	4186969.85	Картометрический метод	0.2	-

2. Сведения о характерных точках границ объекта					
Обозначение характерных точек части границы	Координаты, м		Метод определения координат характерной точки	Средняя квадратическая погрешность положения характерной точки (M <sub>t</sub> ), м	Описание обозначения точки на местности (при наличии)
	X	Y			
1	2	3	4	5	6
6257	532092.40	4186944.00	Картометрический метод	0.2	-
6258	532100.10	4186942.05	Картометрический метод	0.2	-
6259	532094.75	4186930.95	Картометрический метод	0.2	-
6260	532089.40	4186935.95	Картометрический метод	0.2	-
6261	532080.50	4186933.05	Картометрический метод	0.2	-
6262	532073.35	4186935.55	Картометрический метод	0.2	-
6263	532048.75	4186966.45	Картометрический метод	0.2	-
6264	532040.30	4186972.80	Картометрический метод	0.2	-
6265	532027.15	4186969.40	Картометрический метод	0.2	-
6266	532005.55	4186949.50	Картометрический метод	0.2	-
6267	531989.90	4186938.10	Картометрический метод	0.2	-
6268	531975.10	4186924.95	Картометрический метод	0.2	-
6269	531972.10	4186916.95	Картометрический метод	0.2	-
6270	531975.50	4186910.15	Картометрический метод	0.2	-
6271	532017.45	4186876.70	Картометрический метод	0.2	-
6272	532022.10	4186869.10	Картометрический метод	0.2	-
6273	532031.00	4186871.65	Картометрический метод	0.2	-
6274	532036.05	4186868.70	Картометрический метод	0.2	-
6275	532040.30	4186863.60	Картометрический метод	0.2	-
6276	532051.90	4186843.00	Картометрический метод	0.2	-
6277	532150.80	4187033.10	Картометрический метод	0.2	-
6237	532195.95	4187112.35	Картометрический метод	0.2	-
6278	528853.00	4186852.10	Картометрический метод	0.2	-
6279	528816.90	4186979.35	Картометрический метод	0.2	-
6280	528837.80	4187038.25	Картометрический метод	0.2	-
6281	528808.35	4187087.65	Картометрический метод	0.2	-

2. Сведения о характерных точках границ объекта					
Обозначение характерных точек части границы	Координаты, м		Метод определения координат характерной точки	Средняя квадратическая погрешность положения характерной точки (M <sub>t</sub> ), м	Описание обозначения точки на местности (при наличии)
	X	Y			
1	2	3	4	5	6
6282	528767.50	4187086.65	Картометрический метод	0.2	-
6283	528777.00	4187035.40	Картометрический метод	0.2	-
6284	528738.05	4187043.00	Картометрический метод	0.2	-
6285	528710.50	4187082.90	Картометрический метод	0.2	-
6286	528670.60	4187082.90	Картометрический метод	0.2	-
6287	528744.70	4186932.85	Картометрический метод	0.2	-
6288	528769.40	4186885.35	Картометрический метод	0.2	-
6289	528826.40	4186841.65	Картометрический метод	0.2	-
6278	528853.00	4186852.10	Картометрический метод	0.2	-
6290	534806.90	4187207.80	Картометрический метод	0.2	-
6291	534804.00	4187218.20	Картометрический метод	0.2	-
6292	534788.65	4187243.15	Картометрический метод	0.2	-
6293	534782.00	4187241.65	Картометрический метод	0.2	-
6294	534771.60	4187233.00	Картометрический метод	0.2	-
6295	534760.55	4187218.20	Картометрический метод	0.2	-
6296	534749.85	4187203.45	Картометрический метод	0.2	-
6297	534714.10	4187188.95	Картометрический метод	0.2	-
6298	534711.55	4187163.00	Картометрический метод	0.2	-
6299	534711.65	4187162.35	Картометрический метод	0.2	-
6300	534707.95	4187126.45	Картометрический метод	0.2	-
6301	534704.10	4187087.20	Картометрический метод	0.2	-
6302	534718.00	4187051.10	Картометрический метод	0.2	-
6303	534709.50	4187039.75	Картометрический метод	0.2	-
6304	534704.50	4187029.90	Картометрический метод	0.2	-
6305	534709.70	4186993.75	Картометрический метод	0.2	-
6306	534707.75	4186992.65	Картометрический метод	0.2	-



2. Сведения о характерных точках границ объекта					
Обозначение характерных точек части границы	Координаты, м		Метод определения координат характерной точки	Средняя квадратическая погрешность положения характерной точки (Mt), м	Описание обозначения точки на местности (при наличии)
	X	Y			
1	2	3	4	5	6
6307	534707.90	4186992.15	Картометрический метод	0.2	-
6308	534718.60	4186978.25	Картометрический метод	0.2	-
6309	534744.65	4186980.00	Картометрический метод	0.2	-
6310	534767.80	4186993.30	Картометрический метод	0.2	-
6311	534772.15	4187008.95	Картометрический метод	0.2	-
6312	534795.30	4187019.65	Картометрический метод	0.2	-
6313	534802.55	4187045.40	Картометрический метод	0.2	-
6314	534806.30	4187081.85	Картометрический метод	0.2	-
6315	534802.85	4187167.85	Картометрический метод	0.2	-
6290	534806.90	4187207.80	Картометрический метод	0.2	-
6316	534158.05	4184202.20	Картометрический метод	0.2	-
6317	534158.05	4184212.40	Картометрический метод	0.2	-
6318	534145.85	4184233.75	Картометрический метод	0.2	-
6319	534137.75	4184239.00	Картометрический метод	0.2	-
6320	534078.10	4184250.00	Картометрический метод	0.2	-
6321	534063.35	4184243.60	Картометрический метод	0.2	-
6322	534030.95	4184197.30	Картометрический метод	0.2	-
6323	534024.30	4184193.25	Картометрический метод	0.2	-
6324	534009.50	4184190.35	Картометрический метод	0.2	-
6325	533990.10	4184205.70	Картометрический метод	0.2	-
6326	533975.05	4184210.30	Картометрический метод	0.2	-
6327	533969.85	4184207.70	Картометрический метод	0.2	-
6328	533971.00	4184201.95	Картометрический метод	0.2	-
6329	533999.65	4184181.40	Картометрический метод	0.2	-
6330	534022.55	4184154.20	Картометрический метод	0.2	-
6331	534021.65	4184107.85	Картометрический метод	0.2	-

2. Сведения о характерных точках границ объекта					
Обозначение характерных точек части границы	Координаты, м		Метод определения координат характерной точки	Средняя квадратическая погрешность положения характерной точки (M <sub>t</sub> ), м	Описание обозначения точки на местности (при наличии)
	X	Y			
1	2	3	4	5	6
6332	534033.25	4184082.65	Картометрический метод	0.2	-
6333	534040.80	4184074.85	Картометрический метод	0.2	-
6334	534055.55	4184070.25	Картометрический метод	0.2	-
6335	534073.20	4184073.15	Картометрический метод	0.2	-
6336	534082.15	4184088.75	Картометрический метод	0.2	-
6337	534081.60	4184122.35	Картометрический метод	0.2	-
6338	534092.60	4184129.85	Картометрический метод	0.2	-
6339	534114.60	4184134.75	Картометрический метод	0.2	-
6340	534120.40	4184140.30	Картометрический метод	0.2	-
6341	534122.45	4184146.65	Картометрический метод	0.2	-
6342	534114.90	4184183.95	Картометрический метод	0.2	-
6343	534128.20	4184186.00	Картометрический метод	0.2	-
6344	534140.35	4184179.65	Картометрический метод	0.2	-
6345	534150.80	4184184.00	Картометрический метод	0.2	-
6316	534158.05	4184202.20	Картометрический метод	0.2	-
6346	532181.80	4186122.35	Картометрический метод	0.2	-
6347	532118.65	4186182.15	Картометрический метод	0.2	-
6348	532097.10	4186206.85	Картометрический метод	0.2	-
6349	532084.50	4186209.45	Картометрический метод	0.2	-
6350	532039.75	4186206.45	Картометрический метод	0.2	-
6351	532034.65	4186192.65	Картометрический метод	0.2	-
6352	532051.75	4186126.95	Картометрический метод	0.2	-
6353	532051.50	4186112.95	Картометрический метод	0.2	-
6354	532045.40	4186094.85	Картометрический метод	0.2	-
6355	532038.55	4186083.85	Картометрический метод	0.2	-
6356	532027.00	4186077.90	Картометрический метод	0.2	-

2. Сведения о характерных точках границ объекта					
Обозначение характерных точек части границы	Координаты, м		Метод определения координат характерной точки	Средняя квадратическая погрешность положения характерной точки (Mt), м	Описание обозначения точки на местности (при наличии)
	X	Y			
1	2	3	4	5	6
6357	531999.05	4186098.15	Картометрический метод	0.2	-
6358	531993.15	4186068.35	Картометрический метод	0.2	-
6359	532040.25	4186040.40	Картометрический метод	0.2	-
6360	532063.25	4186034.20	Картометрический метод	0.2	-
6361	532072.25	4186036.65	Картометрический метод	0.2	-
6362	532094.55	4186053.60	Картометрический метод	0.2	-
6363	532103.40	4186071.85	Картометрический метод	0.2	-
6364	532112.90	4186144.30	Картометрический метод	0.2	-
6365	532123.85	4186142.15	Картометрический метод	0.2	-
6366	532165.90	4186117.25	Картометрический метод	0.2	-
6367	532178.90	4186115.80	Картометрический метод	0.2	-
6346	532181.80	4186122.35	Картометрический метод	0.2	-
6368	535630.95	4182376.50	Картометрический метод	0.2	-
6369	535623.40	4182408.90	Картометрический метод	0.2	-
6370	535606.95	4182434.70	Картометрический метод	0.2	-
6371	535579.40	4182424.90	Картометрический метод	0.2	-
6372	535570.55	4182438.70	Картометрический метод	0.2	-
6373	535599.40	4182464.45	Картометрический метод	0.2	-
6374	535581.65	4182490.25	Картометрический метод	0.2	-
6375	535578.55	4182519.15	Картометрический метод	0.2	-
6376	535586.10	4182531.50	Картометрический метод	0.2	-
6377	535575.20	4182550.50	Картометрический метод	0.2	-
6378	535551.85	4182538.70	Картометрический метод	0.2	-
6379	535558.10	4182501.80	Картометрический метод	0.2	-
6380	535551.45	4182487.15	Картометрический метод	0.2	-
6381	535561.65	4182440.50	Картометрический метод	0.2	-

2. Сведения о характерных точках границ объекта					
Обозначение характерных точек части границы	Координаты, м		Метод определения координат характерной точки	Средняя квадратическая погрешность положения характерной точки (M <sub>t</sub> ), м	Описание обозначения точки на местности (при наличии)
	X	Y			
1	2	3	4	5	6
6382	535509.25	4182464.90	Картометрический метод	0.2	-
6383	535533.20	4182486.25	Картометрический метод	0.2	-
6384	535530.10	4182506.70	Картометрический метод	0.2	-
6385	535514.10	4182519.60	Картометрический метод	0.2	-
6386	535503.90	4182515.15	Картометрический метод	0.2	-
6387	535503.90	4182472.05	Картометрический метод	0.2	-
6388	535469.25	4182456.00	Картометрический метод	0.2	-
6389	535467.90	4182447.60	Картометрический метод	0.2	-
6390	535510.55	4182434.70	Картометрический метод	0.2	-
6391	535512.35	4182409.35	Картометрический метод	0.2	-
6392	535528.35	4182401.80	Картометрический метод	0.2	-
6393	535531.90	4182430.70	Картометрический метод	0.2	-
6394	535565.65	4182412.95	Картометрический метод	0.2	-
6395	535565.20	4182401.35	Картометрический метод	0.2	-
6396	535543.90	4182396.05	Картометрический метод	0.2	-
6397	535542.10	4182374.25	Картометрический метод	0.2	-
6398	535499.45	4182378.25	Картометрический метод	0.2	-
6399	535495.00	4182371.15	Картометрический метод	0.2	-
6400	535571.00	4182340.95	Картометрический метод	0.2	-
6401	535603.40	4182340.95	Картометрический метод	0.2	-
6368	535630.95	4182376.50	Картометрический метод	0.2	-
6402	531966.90	4184435.60	Картометрический метод	0.2	-
6403	531966.90	4184453.25	Картометрический метод	0.2	-
6404	531955.30	4184480.15	Картометрический метод	0.2	-
6405	531934.45	4184513.20	Картометрический метод	0.2	-
6406	531895.95	4184598.85	Картометрический метод	0.2	-

2. Сведения о характерных точках границ объекта					
Обозначение характерных точек части границы	Координаты, м		Метод определения координат характерной точки	Средняя квадратическая погрешность положения характерной точки (M <sub>t</sub> ), м	Описание обозначения точки на местности (при наличии)
	X	Y			
1	2	3	4	5	6
6407	531886.40	4184639.70	Картометрический метод	0.2	-
6408	531881.45	4184644.05	Картометрический метод	0.2	-
6409	531869.85	4184646.00	Картометрический метод	0.2	-
6410	531847.55	4184622.85	Картометрический метод	0.2	-
6411	531849.00	4184611.00	Картометрический метод	0.2	-
6412	531855.65	4184598.85	Картометрический метод	0.2	-
6413	531893.90	4184570.50	Картометрический метод	0.2	-
6414	531901.15	4184550.50	Картометрический метод	0.2	-
6415	531898.25	4184537.75	Картометрический метод	0.2	-
6416	531874.80	4184508.80	Картометрический метод	0.2	-
6417	531867.00	4184485.10	Картометрический метод	0.2	-
6418	531867.85	4184465.10	Картометрический метод	0.2	-
6419	531888.10	4184421.70	Картометрический метод	0.2	-
6420	531926.65	4184377.40	Картометрический метод	0.2	-
6421	531932.70	4184375.95	Картометрический метод	0.2	-
6422	531940.55	4184379.70	Картометрический метод	0.2	-
6423	531954.15	4184405.20	Картометрический метод	0.2	-
6402	531966.90	4184435.60	Картометрический метод	0.2	-
6424	532171.60	4187912.05	Картометрический метод	0.2	-
6425	532170.75	4187943.35	Картометрический метод	0.2	-
6426	532169.90	4187956.05	Картометрический метод	0.2	-
6427	532158.05	4187963.65	Картометрический метод	0.2	-
6428	532134.30	4187943.35	Картометрический метод	0.2	-
6429	532125.85	4187934.05	Картометрический метод	0.2	-
6430	532121.60	4187925.55	Картометрический метод	0.2	-
6431	532103.80	4187903.55	Картометрический метод	0.2	-

2. Сведения о характерных точках границ объекта					
Обозначение характерных точек части границы	Координаты, м		Метод определения координат характерной точки	Средняя квадратическая погрешность положения характерной точки (Mt), м	Описание обозначения точки на местности (при наличии)
	X	Y			
1	2	3	4	5	6
6432	532083.50	4187887.50	Картометрический метод	0.2	-
6433	532058.90	4187877.30	Картометрический метод	0.2	-
6434	532048.75	4187869.70	Картометрический метод	0.2	-
6435	532027.55	4187859.55	Картометрический метод	0.2	-
6436	531997.90	4187856.95	Картометрический метод	0.2	-
6437	531986.90	4187840.90	Картометрический метод	0.2	-
6438	531979.25	4187826.50	Картометрический метод	0.2	-
6439	531977.60	4187817.20	Картометрический метод	0.2	-
6440	531982.65	4187807.85	Картометрический метод	0.2	-
6441	532001.30	4187798.55	Картометрический метод	0.2	-
6442	532014.00	4187793.45	Картометрический метод	0.2	-
6443	532024.15	4187799.45	Картометрический метод	0.2	-
6444	532031.80	4187809.60	Картометрический метод	0.2	-
6445	532034.30	4187820.60	Картометрический метод	0.2	-
6446	532025.00	4187835.80	Картометрический метод	0.2	-
6447	532026.70	4187845.15	Картометрический метод	0.2	-
6448	532033.50	4187842.60	Картометрический метод	0.2	-
6449	532045.35	4187834.15	Картометрический метод	0.2	-
6450	532062.30	4187830.75	Картометрический метод	0.2	-
6451	532070.80	4187824.80	Картометрический метод	0.2	-
6452	532081.80	4187812.95	Картометрический метод	0.2	-
6453	532095.35	4187813.80	Картометрический метод	0.2	-
6454	532113.95	4187837.50	Картометрический метод	0.2	-
6455	532136.00	4187842.60	Картометрический метод	0.2	-
6456	532158.05	4187853.60	Картометрический метод	0.2	-
6457	532169.05	4187872.25	Картометрический метод	0.2	-

2. Сведения о характерных точках границ объекта					
Обозначение характерных точек части границы	Координаты, м		Метод определения координат характерной точки	Средняя квадратическая погрешность положения характерной точки (Mt), м	Описание обозначения точки на местности (при наличии)
	X	Y			
1	2	3	4	5	6
6424	532171.60	4187912.05	Картометрический метод	0.2	-
6458	529111.65	4185032.70	Картометрический метод	0.2	-
6459	529050.25	4185093.05	Картометрический метод	0.2	-
6460	529021.55	4185106.90	Картометрический метод	0.2	-
6461	528985.90	4185063.35	Картометрический метод	0.2	-
6462	528988.85	4184988.15	Картометрический метод	0.2	-
6463	529010.65	4184954.50	Картометрический метод	0.2	-
6464	529034.40	4184944.60	Картометрический метод	0.2	-
6458	529111.65	4185032.70	Картометрический метод	0.2	-
6465	533802.55	4185754.40	Картометрический метод	0.2	-
6466	533799.65	4185767.55	Картометрический метод	0.2	-
6467	533782.85	4185799.80	Картометрический метод	0.2	-
6468	533768.25	4185819.35	Картометрический метод	0.2	-
6469	533751.90	4185829.65	Картометрический метод	0.2	-
6470	533711.50	4185838.20	Картометрический метод	0.2	-
6471	533683.60	4185856.00	Картометрический метод	0.2	-
6472	533666.80	4185857.85	Картометрический метод	0.2	-
6473	533658.40	4185854.95	Картометрический метод	0.2	-
6474	533651.60	4185830.80	Картометрический метод	0.2	-
6475	533634.80	4185812.15	Картометрический метод	0.2	-
6476	533653.35	4185791.40	Картометрический метод	0.2	-
6477	533769.85	4185743.65	Картометрический метод	0.2	-
6478	533798.05	4185748.45	Картометрический метод	0.2	-
6465	533802.55	4185754.40	Картометрический метод	0.2	-
6479	530824.10	4187247.60	Картометрический метод	0.2	-
6480	530803.95	4187313.50	Картометрический метод	0.2	-

2. Сведения о характерных точках границ объекта					
Обозначение характерных точек части границы	Координаты, м		Метод определения координат характерной точки	Средняя квадратическая погрешность положения характерной точки (M <sub>t</sub> ), м	Описание обозначения точки на местности (при наличии)
	X	Y			
1	2	3	4	5	6
6481	530753.60	4187312.60	Картометрический метод	0.2	-
6482	530721.50	4187294.30	Картометрический метод	0.2	-
6483	530715.10	4187265.00	Картометрический метод	0.2	-
6484	530687.65	4187243.95	Картометрический метод	0.2	-
6485	530700.45	4187218.30	Картометрический метод	0.2	-
6486	530741.65	4187199.10	Картометрический метод	0.2	-
6487	530797.50	4187222.00	Картометрический метод	0.2	-
6479	530824.10	4187247.60	Картометрический метод	0.2	-
6488	532950.85	4184841.80	Картометрический метод	0.2	-
6489	532950.25	4184878.80	Картометрический метод	0.2	-
6490	532921.80	4184894.70	Картометрический метод	0.2	-
6491	532879.10	4184900.40	Картометрический метод	0.2	-
6492	532872.85	4184866.25	Картометрический метод	0.2	-
6493	532852.35	4184817.35	Картометрический метод	0.2	-
6494	532858.65	4184792.35	Картометрический метод	0.2	-
6495	532902.45	4184765.05	Картометрический метод	0.2	-
6496	532936.05	4184770.15	Картометрический метод	0.2	-
6488	532950.85	4184841.80	Картометрический метод	0.2	-
6497	531672.05	4187514.10	Картометрический метод	0.2	-
6498	531670.55	4187535.85	Картометрический метод	0.2	-
6499	531642.15	4187591.15	Картометрический метод	0.2	-
6500	531623.75	4187596.20	Картометрический метод	0.2	-
6501	531611.90	4187598.75	Картометрический метод	0.2	-
6502	531600.90	4187603.85	Картометрический метод	0.2	-
6503	531594.95	4187593.70	Картометрический метод	0.2	-
6504	531592.15	4187560.15	Картометрический метод	0.2	-



2. Сведения о характерных точках границ объекта					
Обозначение характерных точек части границы	Координаты, м		Метод определения координат характерной точки	Средняя квадратическая погрешность положения характерной точки (M <sub>t</sub> ), м	Описание обозначения точки на местности (при наличии)
	X	Y			
1	2	3	4	5	6
6505	531586.45	4187525.95	Картометрический метод	0.2	-
6506	531580.85	4187515.15	Картометрический метод	0.2	-
6507	531578.70	4187504.70	Картометрический метод	0.2	-
6508	531589.00	4187480.25	Картометрический метод	0.2	-
6509	531608.50	4187478.55	Картометрический метод	0.2	-
6510	531619.55	4187463.30	Картометрический метод	0.2	-
6511	531626.30	4187454.00	Картометрический метод	0.2	-
6512	531637.30	4187450.60	Картометрический метод	0.2	-
6513	531647.50	4187448.90	Картометрический метод	0.2	-
6514	531658.50	4187468.35	Картометрический метод	0.2	-
6515	531665.05	4187503.00	Картометрический метод	0.2	-
6497	531672.05	4187514.10	Картометрический метод	0.2	-
6516	529521.70	4186672.15	Картометрический метод	0.2	-
6517	529502.70	4186708.25	Картометрический метод	0.2	-
6518	529447.60	4186741.45	Картометрический метод	0.2	-
6519	529410.10	4186789.40	Картометрический метод	0.2	-
6520	529380.65	4186798.90	Картометрический метод	0.2	-
6521	529429.60	4186681.15	Картометрический метод	0.2	-
6522	529487.00	4186615.65	Картометрический метод	0.2	-
6523	529510.30	4186638.45	Картометрический метод	0.2	-
6516	529521.70	4186672.15	Картометрический метод	0.2	-
6524	530813.70	4185968.40	Картометрический метод	0.2	-
6525	530668.05	4186060.15	Картометрический метод	0.2	-
6526	530609.50	4186123.40	Картометрический метод	0.2	-
6527	530596.85	4186102.85	Картометрический метод	0.2	-
6528	530680.75	4186015.85	Картометрический метод	0.2	-

2. Сведения о характерных точках границ объекта					
Обозначение характерных точек части границы	Координаты, м		Метод определения координат характерной точки	Средняя квадратическая погрешность положения характерной точки (Mt), м	Описание обозначения точки на местности (при наличии)
	X	Y			
1	2	3	4	5	6
6529	530698.15	4185969.95	Картометрический метод	0.2	-
6530	530777.30	4185947.80	Картометрический метод	0.2	-
6531	530802.60	4185933.60	Картометрический метод	0.2	-
6524	530813.70	4185968.40	Картометрический метод	0.2	-
6532	529646.90	4186397.20	Картометрический метод	0.2	-
6533	529594.70	4186502.60	Картометрический метод	0.2	-
6534	529537.80	4186590.45	Картометрический метод	0.2	-
6535	529513.75	4186558.20	Картометрический метод	0.2	-
6536	529538.45	4186506.90	Картометрический метод	0.2	-
6537	529602.10	4186393.90	Картометрический метод	0.2	-
6538	529629.60	4186382.00	Картометрический метод	0.2	-
6532	529646.90	4186397.20	Картометрический метод	0.2	-
6539	529152.20	4186461.80	Картометрический метод	0.2	-
6540	529149.35	4186561.50	Картометрический метод	0.2	-
6541	529109.45	4186578.60	Картометрический метод	0.2	-
6542	529048.70	4186559.60	Картометрический метод	0.2	-
6543	529051.50	4186496.90	Картометрический метод	0.2	-
6544	529099.00	4186493.10	Картометрический метод	0.2	-
6545	529120.85	4186451.35	Картометрический метод	0.2	-
6539	529152.20	4186461.80	Картометрический метод	0.2	-
6546	533071.95	4186740.65	Картометрический метод	0.2	-
6547	533069.90	4186748.45	Картометрический метод	0.2	-
6548	533061.20	4186754.50	Картометрический метод	0.2	-
6549	533049.95	4186757.70	Картометрический метод	0.2	-
6550	533008.80	4186753.10	Картометрический метод	0.2	-
6551	532946.25	4186755.95	Картометрический метод	0.2	-

2. Сведения о характерных точках границ объекта					
Обозначение характерных точек части границы	Координаты, м		Метод определения координат характерной точки	Средняя квадратическая погрешность положения характерной точки (M <sub>t</sub> ), м	Описание обозначения точки на местности (при наличии)
	X	Y			
1	2	3	4	5	6
6552	532911.20	4186771.35	Картометрический метод	0.2	-
6553	532903.70	4186774.50	Картометрический метод	0.2	-
6554	532893.25	4186773.65	Картометрический метод	0.2	-
6555	532885.45	4186760.30	Картометрический метод	0.2	-
6556	532886.00	4186747.30	Картометрический метод	0.2	-
6557	532943.05	4186714.00	Картометрический метод	0.2	-
6558	533016.65	4186698.95	Картометрический метод	0.2	-
6559	533058.90	4186700.40	Картометрический метод	0.2	-
6560	533064.70	4186703.00	Картометрический метод	0.2	-
6561	533069.60	4186714.85	Картометрический метод	0.2	-
6546	533071.95	4186740.65	Картометрический метод	0.2	-
6562	533957.50	4186531.45	Картометрический метод	0.2	-
6563	533950.85	4186546.10	Картометрический метод	0.2	-
6564	533940.70	4186556.95	Картометрический метод	0.2	-
6565	533943.75	4186569.80	Картометрический метод	0.2	-
6566	533952.85	4186581.70	Картометрический метод	0.2	-
6567	533956.90	4186593.25	Картометрический метод	0.2	-
6568	533957.20	4186611.10	Картометрический метод	0.2	-
6569	533952.30	4186630.45	Картометрический метод	0.2	-
6570	533941.70	4186628.60	Картометрический метод	0.2	-
6571	533930.30	4186618.30	Картометрический метод	0.2	-
6572	533922.20	4186622.35	Картометрический метод	0.2	-
6573	533913.65	4186635.55	Картометрический метод	0.2	-
6574	533891.90	4186637.45	Картометрический метод	0.2	-
6575	533882.35	4186629.75	Картометрический метод	0.2	-
6576	533876.45	4186615.40	Картометрический метод	0.2	-

2. Сведения о характерных точках границ объекта					
Обозначение характерных точек части границы	Координаты, м		Метод определения координат характерной точки	Средняя квадратическая погрешность положения характерной точки (Mt), м	Описание обозначения точки на местности (при наличии)
	X	Y			
1	2	3	4	5	6
6577	533868.65	4186610.65	Картометрический метод	0.2	-
6578	533869.35	4186601.80	Картометрический метод	0.2	-
6579	533885.85	4186583.10	Картометрический метод	0.2	-
6580	533887.75	4186531.75	Картометрический метод	0.2	-
6581	533890.20	4186521.65	Картометрический метод	0.2	-
6582	533896.00	4186514.50	Картометрический метод	0.2	-
6583	533915.15	4186509.05	Картометрический метод	0.2	-
6584	533936.20	4186508.75	Картометрический метод	0.2	-
6585	533946.50	4186510.50	Картометрический метод	0.2	-
6586	533955.75	4186517.40	Картометрический метод	0.2	-
6562	533957.50	4186531.45	Картометрический метод	0.2	-
6587	533507.20	4183990.30	Картометрический метод	0.2	-
6588	533494.45	4184020.70	Картометрический метод	0.2	-
6589	533472.15	4184035.20	Картометрический метод	0.2	-
6590	533449.25	4184032.30	Картометрический метод	0.2	-
6591	533418.25	4184023.35	Картометрический метод	0.2	-
6592	533409.00	4184016.40	Картометрический метод	0.2	-
6593	533404.65	4184007.70	Картометрический метод	0.2	-
6594	533396.85	4183980.45	Картометрический метод	0.2	-
6595	533399.15	4183970.35	Картометрический метод	0.2	-
6596	533415.65	4183953.30	Картометрический метод	0.2	-
6597	533436.50	4183947.20	Картометрический метод	0.2	-
6598	533490.10	4183952.70	Картометрический метод	0.2	-
6599	533500.25	4183960.50	Картометрический метод	0.2	-
6600	533506.35	4183970.35	Картометрический метод	0.2	-
6587	533507.20	4183990.30	Картометрический метод	0.2	-

2. Сведения о характерных точках границ объекта					
Обозначение характерных точек части границы	Координаты, м		Метод определения координат характерной точки	Средняя квадратическая погрешность положения характерной точки (M <sub>t</sub> ), м	Описание обозначения точки на местности (при наличии)
	X	Y			
1	2	3	4	5	6
6601	532344.95	4184372.60	Картометрический метод	0.2	-
6602	532344.35	4184379.70	Картометрический метод	0.2	-
6603	532336.35	4184387.20	Картометрический метод	0.2	-
6604	532320.10	4184393.60	Картометрический метод	0.2	-
6605	532296.15	4184401.70	Картометрический метод	0.2	-
6606	532238.20	4184409.90	Картометрический метод	0.2	-
6607	532198.25	4184430.90	Картометрический метод	0.2	-
6608	532190.00	4184428.60	Картометрический метод	0.2	-
6609	532184.90	4184396.20	Картометрический метод	0.2	-
6610	532187.35	4184391.25	Картометрический метод	0.2	-
6611	532242.25	4184355.55	Картометрический метод	0.2	-
6612	532253.85	4184350.75	Картометрический метод	0.2	-
6613	532300.75	4184345.85	Картометрический метод	0.2	-
6614	532323.80	4184349.15	Картометрический метод	0.2	-
6601	532344.95	4184372.60	Картометрический метод	0.2	-
6615	529135.00	4186011.25	Картометрический метод	0.2	-
6616	529099.25	4186026.05	Картометрический метод	0.2	-
6617	529059.00	4186001.35	Картометрический метод	0.2	-
6618	529049.80	4185969.30	Картометрический метод	0.2	-
6619	529023.30	4185956.50	Картометрический метод	0.2	-
6620	529026.15	4185867.75	Картометрический метод	0.2	-
6621	529044.95	4185863.75	Картометрический метод	0.2	-
6622	529055.80	4185906.35	Картометрический метод	0.2	-
6623	529077.60	4185901.40	Картометрический метод	0.2	-
6624	529078.60	4185949.85	Картометрический метод	0.2	-
6615	529135.00	4186011.25	Картометрический метод	0.2	-

2. Сведения о характерных точках границ объекта					
Обозначение характерных точек части границы	Координаты, м		Метод определения координат характерной точки	Средняя квадратическая погрешность положения характерной точки (M <sub>t</sub> ), м	Описание обозначения точки на местности (при наличии)
	X	Y			
1	2	3	4	5	6
6625	534189.45	4187450.05	Картометрический метод	0.2	-
6626	534170.00	4187513.00	Картометрический метод	0.2	-
6627	534105.20	4187541.70	Картометрический метод	0.2	-
6628	534092.20	4187467.65	Картометрический метод	0.2	-
6629	534131.10	4187437.10	Картометрический метод	0.2	-
6630	534164.45	4187423.20	Картометрический метод	0.2	-
6625	534189.45	4187450.05	Картометрический метод	0.2	-
6631	532892.80	4185060.80	Картометрический метод	0.2	-
6632	532864.30	4185137.60	Картометрический метод	0.2	-
6633	532847.95	4185153.95	Картометрический метод	0.2	-
6634	532846.40	4185151.40	Картометрический метод	0.2	-
6635	532838.00	4185153.45	Картометрический метод	0.2	-
6636	532816.00	4185148.50	Картометрический метод	0.2	-
6637	532816.85	4185140.70	Картометрический метод	0.2	-
6638	532831.90	4185126.50	Картометрический метод	0.2	-
6639	532826.70	4185100.15	Картометрический метод	0.2	-
6640	532821.20	4185096.40	Картометрический метод	0.2	-
6641	532816.30	4185096.40	Картометрический метод	0.2	-
6642	532792.80	4185111.50	Картометрический метод	0.2	-
6643	532783.25	4185109.75	Картометрический метод	0.2	-
6644	532783.00	4185109.50	Картометрический метод	0.2	-
6645	532811.95	4185061.95	Картометрический метод	0.2	-
6646	532845.55	4185031.80	Картометрический метод	0.2	-
6631	532892.80	4185060.80	Картометрический метод	0.2	-
6647	530195.90	4186232.90	Картометрический метод	0.2	-
6648	530138.90	4186365.85	Картометрический метод	0.2	-

2. Сведения о характерных точках границ объекта					
Обозначение характерных точек части границы	Координаты, м		Метод определения координат характерной точки	Средняя квадратическая погрешность положения характерной точки (Mt), м	Описание обозначения точки на местности (при наличии)
	X	Y			
1	2	3	4	5	6
6649	530095.20	4186346.85	Картометрический метод	0.2	-
6650	530154.10	4186215.80	Картометрический метод	0.2	-
6647	530195.90	4186232.90	Картометрический метод	0.2	-
6651	530062.95	4186627.05	Картометрический метод	0.2	-
6652	529996.45	4186694.45	Картометрический метод	0.2	-
6653	529967.00	4186700.15	Картометрический метод	0.2	-
6654	529938.55	4186674.50	Картометрический метод	0.2	-
6655	530016.40	4186590.00	Картометрический метод	0.2	-
6651	530062.95	4186627.05	Картометрический метод	0.2	-
6656	533512.00	4185163.75	Картометрический метод	0.2	-
6657	533483.55	4185250.20	Картометрический метод	0.2	-
6658	533468.80	4185257.05	Картометрический метод	0.2	-
6659	533402.80	4185219.50	Картометрический метод	0.2	-
6660	533411.90	4185201.30	Картометрический метод	0.2	-
6661	533463.10	4185163.75	Картометрический метод	0.2	-
6662	533498.35	4185150.10	Картометрический метод	0.2	-
6656	533512.00	4185163.75	Картометрический метод	0.2	-
6663	534729.10	4187242.55	Картометрический метод	0.2	-
6664	534713.90	4187275.10	Картометрический метод	0.2	-
6665	534710.75	4187302.35	Картометрический метод	0.2	-
6666	534718.85	4187332.25	Картометрический метод	0.2	-
6667	534712.36	4187358.23	Картометрический метод	0.2	-
6668	534709.50	4187369.56	Картометрический метод	0.2	-
6669	534705.05	4187387.25	Картометрический метод	0.2	-
6670	534701.90	4187409.25	Картометрический метод	0.2	-
6671	534704.05	4187424.05	Картометрический метод	0.2	-

2. Сведения о характерных точках границ объекта					
Обозначение характерных точек части границы	Координаты, м		Метод определения координат характерной точки	Средняя квадратическая погрешность положения характерной точки (M <sub>t</sub> ), м	Описание обозначения точки на местности (при наличии)
	X	Y			
1	2	3	4	5	6
6672	534694.20	4187438.95	Картометрический метод	0.2	-
6673	534681.05	4187428.85	Картометрический метод	0.2	-
6674	534678.85	4187419.85	Картометрический метод	0.2	-
6675	534683.35	4187363.05	Картометрический метод	0.2	-
6676	534674.40	4187345.10	Картометрический метод	0.2	-
6677	534682.85	4187250.10	Картометрический метод	0.2	-
6678	534701.95	4187218.85	Картометрический метод	0.2	-
6679	534703.35	4187223.00	Картометрический метод	0.2	-
6680	534700.30	4187239.95	Картометрический метод	0.2	-
6681	534702.45	4187247.45	Картометрический метод	0.2	-
6682	534725.90	4187237.35	Картометрический метод	0.2	-
6663	534729.10	4187242.55	Картометрический метод	0.2	-
6683	531225.60	4186234.85	Картометрический метод	0.2	-
6684	531223.80	4186279.70	Картометрический метод	0.2	-
6685	531174.35	4186354.75	Картометрический метод	0.2	-
6686	531144.15	4186351.10	Картометрический метод	0.2	-
6687	531152.40	4186301.65	Картометрический метод	0.2	-
6688	531181.70	4186230.25	Картометрический метод	0.2	-
6689	531211.00	4186225.70	Картометрический метод	0.2	-
6683	531225.60	4186234.85	Картометрический метод	0.2	-
6690	534133.30	4185800.10	Картометрический метод	0.2	-
6691	534124.05	4185857.15	Картометрический метод	0.2	-
6692	534104.95	4185893.30	Картометрический метод	0.2	-
6693	534086.15	4185912.45	Картометрический метод	0.2	-
6694	534068.75	4185911.55	Картометрический метод	0.2	-
6695	534056.60	4185902.00	Картометрический метод	0.2	-



2. Сведения о характерных точках границ объекта					
Обозначение характерных точек части границы	Координаты, м		Метод определения координат характерной точки	Средняя квадратическая погрешность положения характерной точки (M <sub>t</sub> ), м	Описание обозначения точки на местности (при наличии)
	X	Y			
1	2	3	4	5	6
6696	534053.40	4185892.45	Картометрический метод	0.2	-
6697	534062.10	4185824.15	Картометрический метод	0.2	-
6698	534100.00	4185802.10	Картометрический метод	0.2	-
6699	534128.95	4185794.65	Картометрический метод	0.2	-
6690	534133.30	4185800.10	Картометрический метод	0.2	-
6700	535521.65	4182565.80	Картометрический метод	0.2	-
6701	535513.20	4182579.10	Картометрический метод	0.2	-
6702	535492.35	4182578.70	Картометрический метод	0.2	-
6703	535478.15	4182558.70	Картометрический метод	0.2	-
6704	535449.70	4182568.00	Картометрический метод	0.2	-
6705	535392.20	4182484.90	Картометрический метод	0.2	-
6706	535422.60	4182484.05	Картометрический метод	0.2	-
6707	535433.70	4182474.70	Картометрический метод	0.2	-
6708	535443.90	4182478.25	Картометрический метод	0.2	-
6709	535441.70	4182514.25	Картометрический метод	0.2	-
6710	535455.05	4182514.70	Картометрический метод	0.2	-
6711	535463.45	4182484.45	Картометрический метод	0.2	-
6712	535474.55	4182480.90	Картометрический метод	0.2	-
6713	535480.35	4182509.35	Картометрический метод	0.2	-
6714	535506.10	4182534.70	Картометрический метод	0.2	-
6715	535505.65	4182547.55	Картометрический метод	0.2	-
6700	535521.65	4182565.80	Картометрический метод	0.2	-
6716	535710.55	4180265.65	Картометрический метод	0.2	-
6717	535677.90	4180304.15	Картометрический метод	0.2	-
6718	535595.30	4180218.20	Картометрический метод	0.2	-
6719	535594.75	4180201.40	Картометрический метод	0.2	-

2. Сведения о характерных точках границ объекта					
Обозначение характерных точек части границы	Координаты, м		Метод определения координат характерной точки	Средняя квадратическая погрешность положения характерной точки (Mt), м	Описание обозначения точки на местности (при наличии)
	X	Y			
1	2	3	4	5	6
6720	535608.50	4180189.85	Картометрический метод	0.2	-
6721	535637.25	4180196.95	Картометрический метод	0.2	-
6716	535710.55	4180265.65	Картометрический метод	0.2	-
6722	535212.10	4182549.20	Картометрический метод	0.2	-
6723	535192.00	4182582.90	Картометрический метод	0.2	-
6724	535192.50	4182584.85	Картометрический метод	0.2	-
6725	535192.50	4182584.95	Картометрический метод	0.2	-
6726	535188.45	4182584.40	Картометрический метод	0.2	-
6727	535167.30	4182553.10	Картометрический метод	0.2	-
6728	535156.90	4182549.35	Картометрический метод	0.2	-
6729	535136.05	4182553.70	Картометрический метод	0.2	-
6730	535123.35	4182562.40	Картометрический метод	0.2	-
6731	535115.20	4182573.05	Картометрический метод	0.2	-
6732	535108.25	4182572.25	Картометрический метод	0.2	-
6733	535114.65	4182551.65	Картометрический метод	0.2	-
6734	535129.40	4182525.60	Картометрический метод	0.2	-
6735	535168.45	4182485.35	Картометрический метод	0.2	-
6736	535180.60	4182481.90	Картометрический метод	0.2	-
6737	535199.45	4182485.40	Картометрический метод	0.2	-
6738	535206.65	4182508.50	Картометрический метод	0.2	-
6722	535212.10	4182549.20	Картометрический метод	0.2	-
6739	530943.80	4185048.60	Картометрический метод	0.2	-
6740	530928.45	4185074.90	Картометрический метод	0.2	-
6741	530928.55	4185095.15	Картометрический метод	0.2	-
6742	530922.55	4185114.15	Картометрический метод	0.2	-
6743	530874.25	4185122.15	Картометрический метод	0.2	-

2. Сведения о характерных точках границ объекта					
Обозначение характерных точек части границы	Координаты, м		Метод определения координат характерной точки	Средняя квадратическая погрешность положения характерной точки (M <sub>t</sub> ), м	Описание обозначения точки на местности (при наличии)
	X	Y			
1	2	3	4	5	6
6744	530863.80	4185108.05	Картометрический метод	0.2	-
6745	530864.95	4185053.05	Картометрический метод	0.2	-
6746	530874.00	4185050.15	Картометрический метод	0.2	-
6747	530907.20	4185026.95	Картометрический метод	0.2	-
6748	530925.45	4185024.00	Картометрический метод	0.2	-
6739	530943.80	4185048.60	Картометрический метод	0.2	-
6749	530285.15	4186469.40	Картометрический метод	0.2	-
6750	530285.15	4186533.00	Картометрический метод	0.2	-
6751	530271.85	4186565.30	Картометрический метод	0.2	-
6752	530245.25	4186555.80	Картометрический метод	0.2	-
6753	530236.70	4186504.50	Картометрический метод	0.2	-
6754	530214.90	4186477.00	Картометрический метод	0.2	-
6755	530243.35	4186437.10	Картометрический метод	0.2	-
6749	530285.15	4186469.40	Картометрический метод	0.2	-
6756	533659.60	4184816.45	Картометрический метод	0.2	-
6757	533646.15	4184869.00	Картометрический метод	0.2	-
6758	533653.35	4184886.40	Картометрический метод	0.2	-
6759	533655.45	4184891.40	Картометрический метод	0.2	-
6760	533641.65	4184911.20	Картометрический метод	0.2	-
6761	533622.70	4184909.00	Картометрический метод	0.2	-
6762	533614.30	4184872.40	Картометрический метод	0.2	-
6763	533599.80	4184842.70	Картометрический метод	0.2	-
6764	533600.70	4184799.75	Картометрический метод	0.2	-
6765	533600.60	4184793.90	Картометрический метод	0.2	-
6766	533601.85	4184793.05	Картометрический метод	0.2	-
6767	533610.50	4184780.60	Картометрический метод	0.2	-

2. Сведения о характерных точках границ объекта					
Обозначение характерных точек части границы	Координаты, м		Метод определения координат характерной точки	Средняя квадратическая погрешность положения характерной точки (M <sub>t</sub> ), м	Описание обозначения точки на местности (при наличии)
	X	Y			
1	2	3	4	5	6
6768	533631.05	4184780.05	Картометрический метод	0.2	-
6769	533642.10	4184798.50	Картометрический метод	0.2	-
6770	533657.85	4184811.40	Картометрический метод	0.2	-
6756	533659.60	4184816.45	Картометрический метод	0.2	-
6771	529724.80	4186182.55	Картометрический метод	0.2	-
6772	529630.80	4186329.75	Картометрический метод	0.2	-
6773	529585.20	4186361.10	Картометрический метод	0.2	-
6774	529646.90	4186243.35	Картометрический метод	0.2	-
6775	529714.35	4186171.15	Картометрический метод	0.2	-
6771	529724.80	4186182.55	Картометрический метод	0.2	-
6776	533193.55	4185523.95	Картометрический метод	0.2	-
6777	533185.45	4185558.65	Картометрический метод	0.2	-
6778	533180.25	4185569.10	Картометрический метод	0.2	-
6779	533169.85	4185578.65	Картометрический метод	0.2	-
6780	533153.90	4185580.40	Картометрический метод	0.2	-
6781	533142.35	4185574.90	Картометрический метод	0.2	-
6782	533130.40	4185516.85	Картометрический метод	0.2	-
6783	533138.75	4185496.90	Картометрический метод	0.2	-
6784	533141.20	4185491.05	Картометрический метод	0.2	-
6785	533148.55	4185483.40	Картометрический метод	0.2	-
6786	533170.75	4185469.25	Картометрический метод	0.2	-
6787	533172.70	4185468.65	Картометрический метод	0.2	-
6788	533177.35	4185470.70	Картометрический метод	0.2	-
6789	533185.45	4185486.00	Картометрический метод	0.2	-
6776	533193.55	4185523.95	Картометрический метод	0.2	-
6790	529005.90	4185986.70	Картометрический метод	0.2	-

2. Сведения о характерных точках границ объекта					
Обозначение характерных точек части границы	Координаты, м		Метод определения координат характерной точки	Средняя квадратическая погрешность положения характерной точки (Mt), м	Описание обозначения точки на местности (при наличии)
	X	Y			
1	2	3	4	5	6
6791	528998.55	4186005.90	Картометрический метод	0.2	-
6792	528992.15	4186027.90	Картометрический метод	0.2	-
6793	528972.90	4186047.10	Картометрический метод	0.2	-
6794	528926.25	4186062.65	Картометрический метод	0.2	-
6795	528893.25	4186054.40	Картометрический метод	0.2	-
6796	528967.75	4186025.10	Картометрический метод	0.2	-
6797	528967.75	4186010.25	Картометрический метод	0.2	-
6798	528888.55	4186034.00	Картометрический метод	0.2	-
6799	528907.40	4185995.40	Картометрический метод	0.2	-
6800	528991.05	4185981.20	Картометрический метод	0.2	-
6790	529005.90	4185986.70	Картометрический метод	0.2	-
6801	532564.10	4184300.50	Картометрический метод	0.2	-
6802	532563.40	4184311.50	Картометрический метод	0.2	-
6803	532552.10	4184329.20	Картометрический метод	0.2	-
6804	532521.40	4184341.75	Картометрический метод	0.2	-
6805	532480.25	4184367.10	Картометрический метод	0.2	-
6806	532446.25	4184371.85	Картометрический метод	0.2	-
6807	532439.45	4184366.35	Картометрический метод	0.2	-
6808	532446.25	4184353.65	Картометрический метод	0.2	-
6809	532478.80	4184341.65	Картометрический метод	0.2	-
6810	532480.25	4184334.55	Картометрический метод	0.2	-
6811	532475.20	4184328.60	Картометрический метод	0.2	-
6812	532474.75	4184318.60	Картометрический метод	0.2	-
6813	532511.55	4184289.10	Картометрический метод	0.2	-
6814	532535.45	4184285.75	Картометрический метод	0.2	-
6801	532564.10	4184300.50	Картометрический метод	0.2	-

2. Сведения о характерных точках границ объекта					
Обозначение характерных точек части границы	Координаты, м		Метод определения координат характерной точки	Средняя квадратическая погрешность положения характерной точки (M <sub>t</sub> ), м	Описание обозначения точки на местности (при наличии)
	X	Y			
1	2	3	4	5	6
6815	534669.80	4187453.70	Картометрический метод	0.2	-
6816	534668.35	4187458.75	Картометрический метод	0.2	-
6817	534653.30	4187471.90	Картометрический метод	0.2	-
6818	534630.60	4187509.85	Картометрический метод	0.2	-
6819	534625.65	4187503.90	Картометрический метод	0.2	-
6820	534623.65	4187483.25	Картометрический метод	0.2	-
6821	534623.70	4187477.90	Картометрический метод	0.2	-
6822	534625.40	4187476.90	Картометрический метод	0.2	-
6823	534625.40	4187423.20	Картометрический метод	0.2	-
6824	534620.75	4187419.80	Картометрический метод	0.2	-
6825	534620.45	4187418.40	Картометрический метод	0.2	-
6826	534607.85	4187407.55	Картометрический метод	0.2	-
6827	534599.00	4187404.05	Картометрический метод	0.2	-
6828	534597.00	4187402.60	Картометрический метод	0.2	-
6829	534591.05	4187398.25	Картометрический метод	0.2	-
6830	534589.20	4187395.35	Картометрический метод	0.2	-
6831	534601.00	4187380.95	Картометрический метод	0.2	-
6832	534603.95	4187377.35	Картометрический метод	0.2	-
6833	534611.75	4187379.60	Картометрический метод	0.2	-
6834	534629.15	4187388.95	Картометрический метод	0.2	-
6835	534651.35	4187370.45	Картометрический метод	0.2	-
6836	534659.00	4187378.10	Картометрический метод	0.2	-
6837	534654.45	4187406.90	Картометрический метод	0.2	-
6838	534668.35	4187441.10	Картометрический метод	0.2	-
6815	534669.80	4187453.70	Картометрический метод	0.2	-
6839	534880.45	4182519.70	Картометрический метод	0.2	-

2. Сведения о характерных точках границ объекта					
Обозначение характерных точек части границы	Координаты, м		Метод определения координат характерной точки	Средняя квадратическая погрешность положения характерной точки (Mt), м	Описание обозначения точки на местности (при наличии)
	X	Y			
1	2	3	4	5	6
6840	534874.55	4182536.30	Картометрический метод	0.2	-
6841	534868.75	4182542.70	Картометрический метод	0.2	-
6842	534828.10	4182556.15	Картометрический метод	0.2	-
6843	534819.00	4182552.95	Картометрический метод	0.2	-
6844	534817.85	4182544.85	Картометрический метод	0.2	-
6845	534831.25	4182519.25	Картометрический метод	0.2	-
6846	534831.55	4182511.00	Картометрический метод	0.2	-
6847	534829.40	4182505.35	Картометрический метод	0.2	-
6848	534819.85	4182499.25	Картометрический метод	0.2	-
6849	534805.50	4182504.15	Картометрический метод	0.2	-
6850	534788.60	4182536.75	Картометрический метод	0.2	-
6851	534783.65	4182539.10	Картометрический метод	0.2	-
6852	534776.75	4182537.75	Картометрический метод	0.2	-
6853	534764.00	4182522.40	Картометрический метод	0.2	-
6854	534807.25	4182470.05	Картометрический метод	0.2	-
6855	534819.00	4182462.90	Картометрический метод	0.2	-
6856	534829.55	4182467.00	Картометрический метод	0.2	-
6857	534851.55	4182468.00	Картометрический метод	0.2	-
6858	534856.30	4182476.10	Картометрический метод	0.2	-
6859	534850.10	4182494.95	Картометрический метод	0.2	-
6860	534850.05	4182508.40	Картометрический метод	0.2	-
6861	534853.55	4182516.50	Картометрический метод	0.2	-
6862	534860.65	4182522.55	Картометрический метод	0.2	-
6863	534878.15	4182517.95	Картометрический метод	0.2	-
6839	534880.45	4182519.70	Картометрический метод	0.2	-
6864	529378.90	4185938.00	Картометрический метод	0.2	-

2. Сведения о характерных точках границ объекта					
Обозначение характерных точек части границы	Координаты, м		Метод определения координат характерной точки	Средняя квадратическая погрешность положения характерной точки (M <sub>t</sub> ), м	Описание обозначения точки на местности (при наличии)
	X	Y			
1	2	3	4	5	6
6865	529340.35	4186007.25	Картометрический метод	0.2	-
6866	529298.75	4186013.20	Картометрический метод	0.2	-
6867	529326.50	4185923.15	Картометрический метод	0.2	-
6868	529353.20	4185881.60	Картометрический метод	0.2	-
6869	529354.20	4185919.20	Картометрический метод	0.2	-
6864	529378.90	4185938.00	Картометрический метод	0.2	-
6870	531982.00	4186733.75	Картометрический метод	0.2	-
6871	531957.70	4186751.00	Картометрический метод	0.2	-
6872	531960.75	4186765.05	Картометрический метод	0.2	-
6873	531966.35	4186789.55	Картометрический метод	0.2	-
6874	531966.80	4186813.05	Картометрический метод	0.2	-
6875	531967.65	4186823.60	Картометрический метод	0.2	-
6876	531952.60	4186815.80	Картометрический метод	0.2	-
6877	531935.90	4186815.15	Картометрический метод	0.2	-
6878	531928.05	4186809.65	Картометрический метод	0.2	-
6879	531921.70	4186798.85	Картометрический метод	0.2	-
6880	531921.50	4186781.70	Картометрический метод	0.2	-
6881	531926.80	4186765.40	Картометрический метод	0.2	-
6882	531934.85	4186746.75	Картометрический метод	0.2	-
6883	531931.15	4186717.95	Картометрический метод	0.2	-
6884	531944.35	4186678.15	Картометрический метод	0.2	-
6870	531982.00	4186733.75	Картометрический метод	0.2	-
6885	533804.85	4184670.65	Картометрический метод	0.2	-
6886	533803.65	4184700.80	Картометрический метод	0.2	-
6887	533788.30	4184723.40	Картометрический метод	0.2	-
6888	533780.65	4184717.90	Картометрический метод	0.2	-



2. Сведения о характерных точках границ объекта					
Обозначение характерных точек части границы	Координаты, м		Метод определения координат характерной точки	Средняя квадратическая погрешность положения характерной точки (M <sub>t</sub> ), м	Описание обозначения точки на местности (при наличии)
	X	Y			
1	2	3	4	5	6
6889	533774.85	4184709.55	Картометрический метод	0.2	-
6890	533761.55	4184708.10	Картометрический метод	0.2	-
6891	533749.40	4184724.90	Картометрический метод	0.2	-
6892	533743.45	4184726.75	Картометрический метод	0.2	-
6893	533725.20	4184715.30	Картометрический метод	0.2	-
6894	533721.60	4184709.35	Картометрический метод	0.2	-
6895	533719.85	4184686.95	Картометрический метод	0.2	-
6896	533711.65	4184666.25	Картометрический метод	0.2	-
6897	533713.65	4184650.45	Картометрический метод	0.2	-
6898	533724.95	4184649.60	Картометрический метод	0.2	-
6899	533750.00	4184683.60	Картометрический метод	0.2	-
6900	533755.65	4184682.45	Картометрический метод	0.2	-
6901	533763.75	4184668.00	Картометрический метод	0.2	-
6902	533773.30	4184658.70	Картометрический метод	0.2	-
6903	533783.40	4184654.50	Картометрический метод	0.2	-
6904	533791.80	4184657.85	Картометрический метод	0.2	-
6905	533795.20	4184658.10	Картометрический метод	0.2	-
6885	533804.85	4184670.65	Картометрический метод	0.2	-
6906	532762.80	4184197.00	Картометрический метод	0.2	-
6907	532746.70	4184223.55	Картометрический метод	0.2	-
6908	532697.65	4184238.55	Картометрический метод	0.2	-
6909	532687.50	4184236.40	Картометрический метод	0.2	-
6910	532685.60	4184231.35	Картометрический метод	0.2	-
6911	532689.50	4184220.65	Картометрический метод	0.2	-
6912	532703.30	4184206.15	Картометрический метод	0.2	-
6913	532707.90	4184176.20	Картометрический метод	0.2	-

2. Сведения о характерных точках границ объекта					
Обозначение характерных точек части границы	Координаты, м		Метод определения координат характерной точки	Средняя квадратическая погрешность положения характерной точки (Mt), м	Описание обозначения точки на местности (при наличии)
	X	Y			
1	2	3	4	5	6
6914	532732.40	4184157.80	Картометрический метод	0.2	-
6915	532751.20	4184149.55	Картометрический метод	0.2	-
6916	532755.70	4184151.30	Картометрический метод	0.2	-
6917	532761.35	4184161.55	Картометрический метод	0.2	-
6906	532762.80	4184197.00	Картометрический метод	0.2	-
6918	532842.70	4185667.70	Картометрический метод	0.2	-
6919	532825.60	4185704.65	Картометрический метод	0.2	-
6920	532799.45	4185712.05	Картометрический метод	0.2	-
6921	532776.10	4185697.85	Картометрический метод	0.2	-
6922	532766.40	4185663.15	Картометрический метод	0.2	-
6923	532777.25	4185624.45	Картометрический метод	0.2	-
6918	532842.70	4185667.70	Картометрический метод	0.2	-
6924	529864.35	4183056.80	Картометрический метод	0.2	-
6925	529842.15	4183107.70	Картометрический метод	0.2	-
6926	529837.05	4183102.20	Картометрический метод	0.2	-
6927	529827.90	4183103.25	Картометрический метод	0.2	-
6928	529811.30	4183096.25	Картометрический метод	0.2	-
6929	529810.10	4183075.25	Картометрический метод	0.2	-
6930	529815.75	4183055.85	Картометрический метод	0.2	-
6931	529809.50	4183032.00	Картометрический метод	0.2	-
6932	529815.50	4183016.05	Картометрический метод	0.2	-
6933	529826.05	4183011.25	Картометрический метод	0.2	-
6934	529848.15	4183011.20	Картометрический метод	0.2	-
6935	529856.10	4183019.80	Картометрический метод	0.2	-
6924	529864.35	4183056.80	Картометрический метод	0.2	-
6936	534715.65	4182649.50	Картометрический метод	0.2	-

2. Сведения о характерных точках границ объекта					
Обозначение характерных точек части границы	Координаты, м		Метод определения координат характерной точки	Средняя квадратическая погрешность положения характерной точки (Mt), м	Описание обозначения точки на местности (при наличии)
	X	Y			
1	2	3	4	5	6
6937	534715.55	4182664.30	Картометрический метод	0.2	-
6938	534710.45	4182682.65	Картометрический метод	0.2	-
6939	534702.65	4182693.20	Картометрический метод	0.2	-
6940	534694.40	4182698.00	Картометрический метод	0.2	-
6941	534677.20	4182696.25	Картометрический метод	0.2	-
6942	534666.20	4182686.55	Картометрический метод	0.2	-
6943	534662.70	4182666.30	Картометрический метод	0.2	-
6944	534663.00	4182606.95	Картометрический метод	0.2	-
6945	534683.30	4182610.85	Картометрический метод	0.2	-
6946	534694.10	4182616.35	Картометрический метод	0.2	-
6947	534710.90	4182636.50	Картометрический метод	0.2	-
6936	534715.65	4182649.50	Картометрический метод	0.2	-
6948	535027.35	4186455.50	Картометрический метод	0.2	-
6949	535025.60	4186471.10	Картометрический метод	0.2	-
6950	534991.75	4186519.20	Картометрический метод	0.2	-
6951	534974.05	4186524.40	Картометрический метод	0.2	-
6952	534956.70	4186520.90	Картометрический метод	0.2	-
6953	534951.75	4186513.10	Картометрический метод	0.2	-
6954	534951.50	4186482.95	Картометрический метод	0.2	-
6955	534959.30	4186468.50	Картометрический метод	0.2	-
6956	534968.85	4186460.70	Картометрический метод	0.2	-
6957	534982.15	4186456.10	Картометрический метод	0.2	-
6958	535005.35	4186455.50	Картометрический метод	0.2	-
6959	535025.05	4186449.10	Картометрический метод	0.2	-
6948	535027.35	4186455.50	Картометрический метод	0.2	-
6960	531087.55	4185278.00	Картометрический метод	0.2	-

2. Сведения о характерных точках границ объекта					
Обозначение характерных точек части границы	Координаты, м		Метод определения координат характерной точки	Средняя квадратическая погрешность положения характерной точки (Mt), м	Описание обозначения точки на местности (при наличии)
	X	Y			
1	2	3	4	5	6
6961	531080.80	4185287.00	Картометрический метод	0.2	-
6962	531057.80	4185288.85	Картометрический метод	0.2	-
6963	531026.20	4185273.55	Картометрический метод	0.2	-
6964	530999.60	4185251.20	Картометрический метод	0.2	-
6965	531000.20	4185241.95	Картометрический метод	0.2	-
6966	531009.20	4185238.55	Картометрический метод	0.2	-
6967	531031.00	4185233.40	Картометрический метод	0.2	-
6968	531050.90	4185223.80	Картометрический метод	0.2	-
6969	531062.15	4185221.35	Картометрический метод	0.2	-
6970	531070.10	4185224.50	Картометрический метод	0.2	-
6960	531087.55	4185278.00	Картометрический метод	0.2	-
6971	530457.35	4186319.60	Картометрический метод	0.2	-
6972	530457.35	4186368.60	Картометрический метод	0.2	-
6973	530425.70	4186440.60	Картометрический метод	0.2	-
6974	530402.75	4186458.80	Картометрический метод	0.2	-
6975	530402.75	4186416.85	Картометрический метод	0.2	-
6976	530415.40	4186393.95	Картометрический метод	0.2	-
6977	530417.80	4186357.55	Картометрический метод	0.2	-
6971	530457.35	4186319.60	Картометрический метод	0.2	-
6978	532318.60	4185834.00	Картометрический метод	0.2	-
6979	532317.70	4185839.85	Картометрический метод	0.2	-
6980	532274.55	4185881.50	Картометрический метод	0.2	-
6981	532257.70	4185890.35	Картометрический метод	0.2	-
6982	532249.00	4185888.30	Картометрический метод	0.2	-
6983	532244.10	4185855.70	Картометрический метод	0.2	-
6984	532258.35	4185827.05	Картометрический метод	0.2	-

2. Сведения о характерных точках границ объекта					
Обозначение характерных точек части границы	Координаты, м		Метод определения координат характерной точки	Средняя квадратическая погрешность положения характерной точки (Mt), м	Описание обозначения точки на местности (при наличии)
	X	Y			
1	2	3	4	5	6
6985	532271.65	4185813.15	Картометрический метод	0.2	-
6986	532286.75	4185807.65	Картометрический метод	0.2	-
6987	532315.40	4185829.65	Картометрический метод	0.2	-
6978	532318.60	4185834.00	Картометрический метод	0.2	-
6988	535046.60	4184725.30	Картометрический метод	0.2	-
6989	535046.60	4184737.45	Картометрический метод	0.2	-
6990	535033.85	4184762.95	Картометрический метод	0.2	-
6991	535022.85	4184764.95	Картометрический метод	0.2	-
6992	535008.95	4184762.35	Картометрический метод	0.2	-
6993	535003.45	4184754.20	Картометрический метод	0.2	-
6994	535001.75	4184721.80	Картометрический метод	0.2	-
6995	535007.50	4184676.35	Картометрический метод	0.2	-
6996	535017.95	4184660.50	Картометрический метод	0.2	-
6997	535034.15	4184655.55	Картометрический метод	0.2	-
6998	535038.50	4184660.15	Картометрический метод	0.2	-
6999	535035.30	4184706.80	Картометрический метод	0.2	-
7000	535037.60	4184714.60	Картометрический метод	0.2	-
6988	535046.60	4184725.30	Картометрический метод	0.2	-
7001	533557.90	4184157.65	Картометрический метод	0.2	-
7002	533546.30	4184213.80	Картометрический метод	0.2	-
7003	533516.75	4184235.50	Картометрический метод	0.2	-
7004	533496.50	4184241.90	Картометрический метод	0.2	-
7005	533488.05	4184235.10	Картометрический метод	0.2	-
7006	533485.60	4184230.70	Картометрический метод	0.2	-
7007	533485.05	4184230.05	Картометрический метод	0.2	-
7008	533479.40	4184204.85	Картометрический метод	0.2	-

2. Сведения о характерных точках границ объекта					
Обозначение характерных точек части границы	Координаты, м		Метод определения координат характерной точки	Средняя квадратическая погрешность положения характерной точки (Mt), м	Описание обозначения точки на местности (при наличии)
	X	Y			
1	2	3	4	5	6
7009	533484.30	4184190.95	Картометрический метод	0.2	-
7010	533492.70	4184184.60	Картометрический метод	0.2	-
7011	533510.10	4184186.60	Картометрический метод	0.2	-
7012	533524.85	4184182.25	Картометрический метод	0.2	-
7013	533546.60	4184161.40	Картометрический метод	0.2	-
7014	533553.25	4184156.50	Картометрический метод	0.2	-
7001	533557.90	4184157.65	Картометрический метод	0.2	-
7015	534113.15	4183638.05	Картометрический метод	0.2	-
7016	534112.00	4183653.10	Картометрический метод	0.2	-
7017	534102.70	4183667.30	Картометрический метод	0.2	-
7018	534096.05	4183669.90	Картометрический метод	0.2	-
7019	534080.40	4183666.40	Картометрический метод	0.2	-
7020	534056.65	4183634.60	Картометрический метод	0.2	-
7021	534047.40	4183609.10	Картометрический метод	0.2	-
7022	534045.35	4183582.75	Картометрический метод	0.2	-
7023	534051.75	4183577.25	Картометрический метод	0.2	-
7024	534076.35	4183590.30	Картометрический метод	0.2	-
7015	534113.15	4183638.05	Картометрический метод	0.2	-
7025	530657.45	4186752.25	Картометрический метод	0.2	-
7026	530621.05	4186804.45	Картометрический метод	0.2	-
7027	530617.90	4186839.25	Картометрический метод	0.2	-
7028	530601.30	4186859.05	Картометрический метод	0.2	-
7029	530579.95	4186829.00	Картометрический метод	0.2	-
7030	530595.75	4186785.50	Картометрический метод	0.2	-
7031	530640.05	4186739.60	Картометрический метод	0.2	-
7025	530657.45	4186752.25	Картометрический метод	0.2	-

2. Сведения о характерных точках границ объекта					
Обозначение характерных точек части границы	Координаты, м		Метод определения координат характерной точки	Средняя квадратическая погрешность положения характерной точки (M <sub>t</sub> ), м	Описание обозначения точки на местности (при наличии)
	X	Y			
1	2	3	4	5	6
7032	532657.55	4186562.60	Картометрический метод	0.2	-
7033	532614.10	4186621.05	Картометрический метод	0.2	-
7034	532607.15	4186628.60	Картометрический метод	0.2	-
7035	532577.60	4186638.15	Картометрический метод	0.2	-
7036	532571.85	4186637.85	Картометрический метод	0.2	-
7037	532566.30	4186633.25	Картометрический метод	0.2	-
7038	532569.80	4186624.25	Картометрический метод	0.2	-
7039	532622.50	4186552.20	Картометрический метод	0.2	-
7040	532629.45	4186547.25	Картометрический метод	0.2	-
7041	532642.50	4186546.10	Картометрический метод	0.2	-
7042	532656.65	4186557.10	Картометрический метод	0.2	-
7032	532657.55	4186562.60	Картометрический метод	0.2	-
7043	534251.60	4181956.15	Картометрический метод	0.2	-
7044	534248.50	4181963.40	Картометрический метод	0.2	-
7045	534226.40	4181984.60	Картометрический метод	0.2	-
7046	534199.30	4181990.95	Картометрический метод	0.2	-
7047	534170.15	4181985.10	Картометрический метод	0.2	-
7048	534158.25	4181974.35	Картометрический метод	0.2	-
7049	534160.15	4181954.55	Картометрический метод	0.2	-
7050	534166.90	4181943.55	Картометрический метод	0.2	-
7051	534171.80	4181941.20	Картометрический метод	0.2	-
7052	534200.00	4181948.50	Картометрический метод	0.2	-
7053	534227.30	4181942.90	Картометрический метод	0.2	-
7054	534246.20	4181945.20	Картометрический метод	0.2	-
7043	534251.60	4181956.15	Картометрический метод	0.2	-
7055	534855.50	4182678.90	Картометрический метод	0.2	-

2. Сведения о характерных точках границ объекта					
Обозначение характерных точек части границы	Координаты, м		Метод определения координат характерной точки	Средняя квадратическая погрешность положения характерной точки (Mt), м	Описание обозначения точки на местности (при наличии)
	X	Y			
1	2	3	4	5	6
7056	534852.05	4182682.35	Картометрический метод	0.2	-
7057	534839.75	4182680.05	Картометрический метод	0.2	-
7058	534827.45	4182665.15	Картометрический метод	0.2	-
7059	534813.00	4182639.20	Картометрический метод	0.2	-
7060	534778.95	4182603.65	Картометрический метод	0.2	-
7061	534777.40	4182599.45	Картометрический метод	0.2	-
7062	534780.70	4182586.70	Картометрический метод	0.2	-
7063	534791.00	4182573.35	Картометрический метод	0.2	-
7064	534797.05	4182575.70	Картометрический метод	0.2	-
7065	534803.70	4182586.55	Картометрический метод	0.2	-
7066	534843.50	4182620.85	Картометрический метод	0.2	-
7067	534847.55	4182629.10	Картометрический метод	0.2	-
7068	534851.15	4182667.90	Картометрический метод	0.2	-
7055	534855.50	4182678.90	Картометрический метод	0.2	-
7069	533798.65	4183585.80	Картометрический метод	0.2	-
7070	533798.50	4183590.45	Картометрический метод	0.2	-
7071	533792.75	4183592.90	Картометрический метод	0.2	-
7072	533786.35	4183590.15	Картометрический метод	0.2	-
7073	533778.95	4183580.30	Картометрический метод	0.2	-
7074	533768.40	4183576.95	Картометрический метод	0.2	-
7075	533764.20	4183578.40	Картометрический метод	0.2	-
7076	533744.35	4183601.70	Картометрический метод	0.2	-
7077	533736.95	4183605.50	Картометрический метод	0.2	-
7078	533722.75	4183590.00	Картометрический метод	0.2	-
7079	533717.70	4183578.10	Картометрический метод	0.2	-
7080	533722.60	4183555.55	Картометрический метод	0.2	-



2. Сведения о характерных точках границ объекта					
Обозначение характерных точек части границы	Координаты, м		Метод определения координат характерной точки	Средняя квадратическая погрешность положения характерной точки (M <sub>t</sub> ), м	Описание обозначения точки на местности (при наличии)
	X	Y			
1	2	3	4	5	6
7081	533732.45	4183547.30	Картометрический метод	0.2	-
7082	533764.90	4183535.60	Картометрический метод	0.2	-
7083	533782.90	4183536.00	Картометрический метод	0.2	-
7084	533789.40	4183541.80	Картометрический метод	0.2	-
7085	533789.70	4183546.15	Картометрический метод	0.2	-
7086	533783.30	4183567.30	Картометрический метод	0.2	-
7069	533798.65	4183585.80	Картометрический метод	0.2	-
7087	530440.70	4186853.50	Картометрический метод	0.2	-
7088	530407.50	4186935.75	Картометрический метод	0.2	-
7089	530369.55	4186915.20	Картометрический метод	0.2	-
7090	530390.10	4186863.00	Картометрический метод	0.2	-
7091	530423.30	4186847.15	Картометрический метод	0.2	-
7087	530440.70	4186853.50	Картометрический метод	0.2	-
7092	535017.25	4182418.80	Картометрический метод	0.2	-
7093	535006.25	4182437.00	Картометрический метод	0.2	-
7094	535002.50	4182464.85	Картометрический метод	0.2	-
7095	534990.65	4182473.80	Картометрический метод	0.2	-
7096	534981.95	4182471.50	Картометрический метод	0.2	-
7097	534977.30	4182449.50	Картометрический метод	0.2	-
7098	534959.10	4182422.55	Картометрический метод	0.2	-
7099	534956.20	4182414.75	Картометрический метод	0.2	-
7100	534956.80	4182401.15	Картометрический метод	0.2	-
7101	534966.60	4182379.15	Картометрический метод	0.2	-
7102	534977.90	4182382.90	Картометрический метод	0.2	-
7103	534985.70	4182401.45	Картометрический метод	0.2	-
7104	535004.50	4182396.80	Картометрический метод	0.2	-

2. Сведения о характерных точках границ объекта					
Обозначение характерных точек части границы	Координаты, м		Метод определения координат характерной точки	Средняя квадратическая погрешность положения характерной точки (Mt), м	Описание обозначения точки на местности (при наличии)
	X	Y			
1	2	3	4	5	6
7105	535010.90	4182397.95	Картометрический метод	0.2	-
7106	535016.40	4182403.75	Картометрический метод	0.2	-
7092	535017.25	4182418.80	Картометрический метод	0.2	-
7107	534194.20	4184145.50	Картометрический метод	0.2	-
7108	534194.20	4184154.45	Картометрический метод	0.2	-
7109	534187.85	4184164.55	Картометрический метод	0.2	-
7110	534177.70	4184163.40	Картометрический метод	0.2	-
7111	534164.40	4184128.15	Картометрический метод	0.2	-
7112	534145.85	4184106.15	Картометрический метод	0.2	-
7113	534139.50	4184077.75	Картометрический метод	0.2	-
7114	534143.25	4184067.60	Картометрический метод	0.2	-
7115	534150.80	4184063.25	Картометрический метод	0.2	-
7116	534161.50	4184060.40	Картометрический метод	0.2	-
7117	534173.10	4184062.70	Картометрический метод	0.2	-
7118	534186.10	4184088.75	Картометрический метод	0.2	-
7107	534194.20	4184145.50	Картометрический метод	0.2	-
7119	532055.30	4186000.45	Картометрический метод	0.2	-
7120	532054.70	4186014.10	Картометрический метод	0.2	-
7121	532046.45	4186018.25	Картометрический метод	0.2	-
7122	532032.00	4186019.60	Картометрический метод	0.2	-
7123	531997.65	4186010.90	Картометрический метод	0.2	-
7124	531998.95	4185982.80	Картометрический метод	0.2	-
7125	532013.05	4185976.00	Картометрический метод	0.2	-
7126	532022.15	4185944.00	Картометрический метод	0.2	-
7127	532028.80	4185938.10	Картометрический метод	0.2	-
7128	532039.25	4185939.40	Картометрический метод	0.2	-

2. Сведения о характерных точках границ объекта					
Обозначение характерных точек части границы	Координаты, м		Метод определения координат характерной точки	Средняя квадратическая погрешность положения характерной точки (Mt), м	Описание обозначения точки на местности (при наличии)
	X	Y			
1	2	3	4	5	6
7129	532044.30	4185945.50	Картометрический метод	0.2	-
7119	532055.30	4186000.45	Картометрический метод	0.2	-
7130	531127.15	4185378.40	Картометрический метод	0.2	-
7131	531123.15	4185385.90	Картометрический метод	0.2	-
7132	531113.55	4185388.00	Картометрический метод	0.2	-
7133	531084.90	4185384.85	Картометрический метод	0.2	-
7134	531063.45	4185379.10	Картометрический метод	0.2	-
7135	531063.55	4185354.20	Картометрический метод	0.2	-
7136	531068.75	4185334.25	Картометрический метод	0.2	-
7137	531071.30	4185324.45	Картометрический метод	0.2	-
7138	531081.25	4185316.75	Картометрический метод	0.2	-
7139	531106.40	4185335.20	Картометрический метод	0.2	-
7140	531119.30	4185357.25	Картометрический метод	0.2	-
7130	531127.15	4185378.40	Картометрический метод	0.2	-
7141	531586.35	4186397.75	Картометрический метод	0.2	-
7142	531585.85	4186405.75	Картометрический метод	0.2	-
7143	531579.95	4186412.10	Картометрический метод	0.2	-
7144	531564.30	4186420.55	Картометрический метод	0.2	-
7145	531538.85	4186432.00	Картометрический метод	0.2	-
7146	531521.90	4186426.95	Картометрический метод	0.2	-
7147	531515.15	4186418.90	Картометрический метод	0.2	-
7148	531516.40	4186404.05	Картометрический метод	0.2	-
7149	531534.20	4186379.95	Картометрический метод	0.2	-
7150	531548.60	4186367.65	Картометрический метод	0.2	-
7151	531560.50	4186366.40	Картометрический метод	0.2	-
7152	531567.65	4186372.30	Картометрический метод	0.2	-

2. Сведения о характерных точках границ объекта					
Обозначение характерных точек части границы	Координаты, м		Метод определения координат характерной точки	Средняя квадратическая погрешность положения характерной точки (M <sub>t</sub> ), м	Описание обозначения точки на местности (при наличии)
	X	Y			
1	2	3	4	5	6
7153	531578.25	4186379.50	Картометрический метод	0.2	-
7141	531586.35	4186397.75	Картометрический метод	0.2	-
7154	533970.65	4184227.40	Картометрический метод	0.2	-
7155	533970.20	4184231.45	Картометрический метод	0.2	-
7156	533942.00	4184259.25	Картометрический метод	0.2	-
7157	533895.95	4184265.50	Картометрический метод	0.2	-
7158	533886.25	4184261.55	Картометрический метод	0.2	-
7159	533882.80	4184247.65	Картометрический метод	0.2	-
7160	533889.45	4184236.95	Картометрический метод	0.2	-
7161	533905.05	4184223.80	Картометрический метод	0.2	-
7162	533923.30	4184215.25	Картометрический метод	0.2	-
7163	533932.30	4184214.65	Картометрический метод	0.2	-
7164	533958.35	4184218.85	Картометрический метод	0.2	-
7154	533970.65	4184227.40	Картометрический метод	0.2	-
7165	535518.20	4180406.95	Картометрический метод	0.2	-
7166	535479.85	4180449.75	Картометрический метод	0.2	-
7167	535449.50	4180422.75	Картометрический метод	0.2	-
7168	535452.10	4180396.70	Картометрический метод	0.2	-
7169	535465.90	4180382.40	Картометрический метод	0.2	-
7170	535491.75	4180382.75	Картометрический метод	0.2	-
7165	535518.20	4180406.95	Картометрический метод	0.2	-
7171	534307.95	4187501.90	Картометрический метод	0.2	-
7172	534255.20	4187540.75	Картометрический метод	0.2	-
7173	534231.10	4187505.60	Картометрический метод	0.2	-
7174	534253.30	4187481.50	Картометрический метод	0.2	-
7175	534282.00	4187470.40	Картометрический метод	0.2	-

2. Сведения о характерных точках границ объекта					
Обозначение характерных точек части границы	Координаты, м		Метод определения координат характерной точки	Средняя квадратическая погрешность положения характерной точки (Mt), м	Описание обозначения точки на местности (при наличии)
	X	Y			
1	2	3	4	5	6
7171	534307.95	4187501.90	Картометрический метод	0.2	-
7176	535093.95	4182399.95	Картометрический метод	0.2	-
7177	535082.05	4182431.80	Картометрический метод	0.2	-
7178	535076.30	4182437.05	Картометрический метод	0.2	-
7179	535054.30	4182439.35	Картометрический метод	0.2	-
7180	535050.85	4182442.25	Картометрический метод	0.2	-
7181	535033.75	4182436.45	Картометрический метод	0.2	-
7182	535027.40	4182459.05	Картометрический метод	0.2	-
7183	535019.00	4182472.65	Картометрический метод	0.2	-
7184	535012.90	4182472.35	Картометрический метод	0.2	-
7185	535011.20	4182469.45	Картометрический метод	0.2	-
7186	535012.35	4182448.60	Картометрический метод	0.2	-
7187	535025.35	4182412.45	Картометрический метод	0.2	-
7188	535034.05	4182402.60	Картометрический метод	0.2	-
7189	535045.60	4182399.40	Картометрический метод	0.2	-
7190	535055.45	4182409.80	Картометрический метод	0.2	-
7191	535060.65	4182409.80	Картометрический метод	0.2	-
7192	535076.60	4182402.30	Картометрический метод	0.2	-
7193	535087.55	4182390.15	Картометрический метод	0.2	-
7194	535092.80	4182389.30	Картометрический метод	0.2	-
7176	535093.95	4182399.95	Картометрический метод	0.2	-
7195	534418.05	4186753.50	Картометрический метод	0.2	-
7196	534414.45	4186792.70	Картометрический метод	0.2	-
7197	534410.10	4186799.05	Картометрический метод	0.2	-
7198	534401.20	4186804.00	Картометрический метод	0.2	-
7199	534389.70	4186803.00	Картометрический метод	0.2	-

2. Сведения о характерных точках границ объекта					
Обозначение характерных точек части границы	Координаты, м		Метод определения координат характерной точки	Средняя квадратическая погрешность положения характерной точки (Mt), м	Описание обозначения точки на местности (при наличии)
	X	Y			
1	2	3	4	5	6
7200	534370.25	4186789.40	Картометрический метод	0.2	-
7201	534367.10	4186750.45	Картометрический метод	0.2	-
7202	534372.20	4186739.60	Картометрический метод	0.2	-
7203	534398.35	4186737.10	Картометрический метод	0.2	-
7204	534412.55	4186746.25	Картометрический метод	0.2	-
7195	534418.05	4186753.50	Картометрический метод	0.2	-
7205	530536.95	4186181.95	Картометрический метод	0.2	-
7206	530536.95	4186219.10	Картометрический метод	0.2	-
7207	530514.80	4186261.05	Картометрический метод	0.2	-
7208	530495.00	4186261.05	Картометрический метод	0.2	-
7209	530494.20	4186209.65	Картометрический метод	0.2	-
7210	530504.50	4186182.75	Картометрический метод	0.2	-
7205	530536.95	4186181.95	Картометрический метод	0.2	-
7211	533643.35	4183787.40	Картометрический метод	0.2	-
7212	533639.35	4183816.05	Картометрический метод	0.2	-
7213	533634.40	4183829.40	Картометрический метод	0.2	-
7214	533610.60	4183828.20	Картометрический метод	0.2	-
7215	533589.85	4183818.40	Картометрический метод	0.2	-
7216	533583.50	4183805.80	Картометрический метод	0.2	-
7217	533582.05	4183793.65	Картометрический метод	0.2	-
7218	533584.95	4183777.90	Картометрический метод	0.2	-
7219	533598.15	4183773.85	Картометрический метод	0.2	-
7220	533606.70	4183774.85	Картометрический метод	0.2	-
7211	533643.35	4183787.40	Картометрический метод	0.2	-
7221	532843.15	4186812.40	Картометрический метод	0.2	-
7222	532836.50	4186821.10	Картометрический метод	0.2	-

2. Сведения о характерных точках границ объекта					
Обозначение характерных точек части границы	Координаты, м		Метод определения координат характерной точки	Средняя квадратическая погрешность положения характерной точки (Mt), м	Описание обозначения точки на местности (при наличии)
	X	Y			
1	2	3	4	5	6
7223	532805.80	4186843.95	Картометрический метод	0.2	-
7224	532798.30	4186848.35	Картометрический метод	0.2	-
7225	532786.70	4186845.45	Картометрический метод	0.2	-
7226	532774.25	4186834.40	Картометрический метод	0.2	-
7227	532771.95	4186828.05	Картометрический метод	0.2	-
7228	532782.35	4186811.55	Картометрический метод	0.2	-
7229	532799.15	4186795.65	Картометрический метод	0.2	-
7230	532814.20	4186786.65	Картометрический метод	0.2	-
7231	532826.95	4186788.70	Картометрический метод	0.2	-
7232	532842.30	4186805.75	Картометрический метод	0.2	-
7221	532843.15	4186812.40	Картометрический метод	0.2	-
7233	534483.80	4186788.50	Картометрический метод	0.2	-
7234	534483.35	4186802.00	Картометрический метод	0.2	-
7235	534463.65	4186829.05	Картометрический метод	0.2	-
7236	534457.15	4186834.40	Картометрический метод	0.2	-
7237	534448.45	4186835.85	Картометрический метод	0.2	-
7238	534428.85	4186825.45	Картометрический метод	0.2	-
7239	534423.15	4186821.85	Картометрический метод	0.2	-
7240	534419.50	4186817.00	Картометрический метод	0.2	-
7241	534442.40	4186784.45	Картометрический метод	0.2	-
7242	534454.85	4186775.05	Картометрический метод	0.2	-
7243	534465.70	4186773.90	Картометрический метод	0.2	-
7244	534475.95	4186778.95	Картометрический метод	0.2	-
7233	534483.80	4186788.50	Картометрический метод	0.2	-
7245	532889.35	4186197.00	Картометрический метод	0.2	-
7246	532883.85	4186209.75	Картометрический метод	0.2	-

2. Сведения о характерных точках границ объекта					
Обозначение характерных точек части границы	Координаты, м		Метод определения координат характерной точки	Средняя квадратическая погрешность положения характерной точки (M <sub>t</sub> ), м	Описание обозначения точки на местности (при наличии)
	X	Y			
1	2	3	4	5	6
7247	532849.10	4186227.95	Картометрический метод	0.2	-
7248	532836.95	4186227.70	Картометрический метод	0.2	-
7249	532828.80	4186212.35	Картометрический метод	0.2	-
7250	532847.35	4186184.00	Картометрический метод	0.2	-
7251	532850.85	4186170.10	Картометрический метод	0.2	-
7252	532855.75	4186162.55	Картометрический метод	0.2	-
7253	532861.55	4186159.95	Картометрический метод	0.2	-
7254	532872.55	4186164.85	Картометрический метод	0.2	-
7255	532879.80	4186172.45	Картометрический метод	0.2	-
7256	532886.45	4186181.95	Картометрический метод	0.2	-
7245	532889.35	4186197.00	Картометрический метод	0.2	-
7257	533712.40	4184618.90	Картометрический метод	0.2	-
7258	533712.30	4184627.75	Картометрический метод	0.2	-
7259	533706.65	4184641.65	Картометрический метод	0.2	-
7260	533702.85	4184645.00	Картометрический метод	0.2	-
7261	533669.70	4184647.75	Картометрический метод	0.2	-
7262	533654.65	4184642.80	Картометрический метод	0.2	-
7263	533647.60	4184627.75	Картометрический метод	0.2	-
7264	533646.55	4184616.30	Картометрический метод	0.2	-
7265	533657.40	4184607.90	Картометрический метод	0.2	-
7266	533683.15	4184601.85	Картометрический метод	0.2	-
7267	533704.05	4184601.70	Картометрический метод	0.2	-
7268	533711.25	4184611.85	Картометрический метод	0.2	-
7257	533712.40	4184618.90	Картометрический метод	0.2	-
7269	529194.85	4185210.60	Картометрический метод	0.2	-
7270	529173.10	4185236.30	Картометрический метод	0.2	-



2. Сведения о характерных точках границ объекта					
Обозначение характерных точек части границы	Координаты, м		Метод определения координат характерной точки	Средняя квадратическая погрешность положения характерной точки (M <sub>t</sub> ), м	Описание обозначения точки на местности (при наличии)
	X	Y			
1	2	3	4	5	6
7271	529147.35	4185239.30	Картометрический метод	0.2	-
7272	529114.70	4185216.50	Картометрический метод	0.2	-
7273	529111.75	4185183.85	Картометрический метод	0.2	-
7274	529147.35	4185207.60	Картометрический метод	0.2	-
7275	529178.05	4185193.75	Картометрический метод	0.2	-
7269	529194.85	4185210.60	Картометрический метод	0.2	-
7276	531583.55	4185294.45	Картометрический метод	0.2	-
7277	531573.40	4185301.95	Картометрический метод	0.2	-
7278	531563.00	4185301.40	Картометрический метод	0.2	-
7279	531530.55	4185282.30	Картометрический метод	0.2	-
7280	531521.55	4185270.70	Картометрический метод	0.2	-
7281	531517.20	4185252.50	Картометрический метод	0.2	-
7282	531523.30	4185241.75	Картометрический метод	0.2	-
7283	531543.00	4185240.90	Картометрический метод	0.2	-
7284	531558.95	4185255.10	Картометрический метод	0.2	-
7285	531582.10	4185276.80	Картометрический метод	0.2	-
7276	531583.55	4185294.45	Картометрический метод	0.2	-
7286	532770.50	4186872.05	Картометрический метод	0.2	-
7287	532703.60	4186939.50	Картометрический метод	0.2	-
7288	532698.10	4186940.95	Картометрический метод	0.2	-
7289	532694.30	4186937.15	Картометрический метод	0.2	-
7290	532693.75	4186921.25	Картометрический метод	0.2	-
7291	532738.65	4186860.75	Картометрический метод	0.2	-
7292	532745.55	4186857.85	Картометрический метод	0.2	-
7293	532764.40	4186863.40	Картометрический метод	0.2	-
7286	532770.50	4186872.05	Картометрический метод	0.2	-

2. Сведения о характерных точках границ объекта					
Обозначение характерных точек части границы	Координаты, м		Метод определения координат характерной точки	Средняя квадратическая погрешность положения характерной точки (M <sub>t</sub> ), м	Описание обозначения точки на местности (при наличии)
	X	Y			
1	2	3	4	5	6
7294	530073.15	4183554.70	Картометрический метод	0.2	-
7295	530071.75	4183569.55	Картометрический метод	0.2	-
7296	530054.50	4183582.75	Картометрический метод	0.2	-
7297	530040.25	4183583.60	Картометрический метод	0.2	-
7298	530021.15	4183572.70	Картометрический метод	0.2	-
7299	530017.25	4183563.70	Картометрический метод	0.2	-
7300	530017.85	4183544.85	Картометрический метод	0.2	-
7301	530029.55	4183528.00	Картометрический метод	0.2	-
7302	530059.90	4183533.25	Картометрический метод	0.2	-
7294	530073.15	4183554.70	Картометрический метод	0.2	-
7303	532634.15	4188127.10	Картометрический метод	0.2	-
7304	532634.15	4188146.55	Картометрический метод	0.2	-
7305	532629.95	4188152.50	Картометрический метод	0.2	-
7306	532602.00	4188165.20	Картометрический метод	0.2	-
7307	532593.50	4188166.05	Картометрический метод	0.2	-
7308	532586.75	4188157.55	Картометрический метод	0.2	-
7309	532590.15	4188131.35	Картометрический метод	0.2	-
7310	532587.60	4188122.00	Картометрический метод	0.2	-
7311	532600.30	4188103.40	Картометрический метод	0.2	-
7312	532618.95	4188107.60	Картометрический метод	0.2	-
7313	532626.55	4188110.15	Картометрический метод	0.2	-
7303	532634.15	4188127.10	Картометрический метод	0.2	-
7314	532772.90	4186232.90	Картометрический метод	0.2	-
7315	532769.70	4186241.30	Картометрический метод	0.2	-
7316	532761.05	4186242.15	Картометрический метод	0.2	-
7317	532703.95	4186225.65	Картометрический метод	0.2	-

2. Сведения о характерных точках границ объекта					
Обозначение характерных точек части границы	Координаты, м		Метод определения координат характерной точки	Средняя квадратическая погрешность положения характерной точки (M <sub>t</sub> ), м	Описание обозначения точки на местности (при наличии)
	X	Y			
1	2	3	4	5	6
7318	532706.00	4186215.50	Картометрический метод	0.2	-
7319	532719.35	4186200.45	Картометрический метод	0.2	-
7320	532726.25	4186197.90	Картометрический метод	0.2	-
7321	532735.55	4186196.45	Картометрический метод	0.2	-
7322	532757.30	4186199.90	Картометрический метод	0.2	-
7323	532765.70	4186205.10	Картометрический метод	0.2	-
7324	532772.60	4186214.95	Картометрический метод	0.2	-
7314	532772.90	4186232.90	Картометрический метод	0.2	-
7325	534094.10	4187401.90	Картометрический метод	0.2	-
7326	534062.60	4187425.05	Картометрический метод	0.2	-
7327	534032.05	4187375.10	Картометрический метод	0.2	-
7328	534063.50	4187356.55	Картометрический метод	0.2	-
7325	534094.10	4187401.90	Картометрический метод	0.2	-
7329	530517.45	4184030.90	Картометрический метод	0.2	-
7330	530512.75	4184048.95	Картометрический метод	0.2	-
7331	530494.50	4184055.85	Картометрический метод	0.2	-
7332	530484.55	4184052.20	Картометрический метод	0.2	-
7333	530477.15	4184044.20	Картометрический метод	0.2	-
7334	530466.85	4184015.10	Картометрический метод	0.2	-
7335	530468.75	4183991.35	Картометрический метод	0.2	-
7336	530483.35	4183994.85	Картометрический метод	0.2	-
7337	530515.00	4184020.25	Картометрический метод	0.2	-
7329	530517.45	4184030.90	Картометрический метод	0.2	-
7338	530401.20	4186210.40	Картометрический метод	0.2	-
7339	530393.25	4186246.80	Картометрический метод	0.2	-
7340	530394.05	4186284.80	Картометрический метод	0.2	-

2. Сведения о характерных точках границ объекта					
Обозначение характерных точек части границы	Координаты, м		Метод определения координат характерной точки	Средняя квадратическая погрешность положения характерной точки (M <sub>t</sub> ), м	Описание обозначения точки на местности (при наличии)
	X	Y			
1	2	3	4	5	6
7341	530375.10	4186284.80	Картометрический метод	0.2	-
7342	530374.30	4186231.75	Картометрический метод	0.2	-
7343	530360.85	4186205.65	Картометрический метод	0.2	-
7344	530377.45	4186189.85	Картометрический метод	0.2	-
7338	530401.20	4186210.40	Картометрический метод	0.2	-
7345	532636.75	4184252.60	Картометрический метод	0.2	-
7346	532612.70	4184275.35	Картометрический метод	0.2	-
7347	532609.80	4184282.10	Картометрический метод	0.2	-
7348	532614.45	4184298.10	Картометрический метод	0.2	-
7349	532606.90	4184306.15	Картометрический метод	0.2	-
7350	532598.80	4184306.30	Картометрический метод	0.2	-
7351	532588.05	4184289.65	Картометрический метод	0.2	-
7352	532594.60	4184257.50	Картометрический метод	0.2	-
7353	532592.55	4184235.25	Картометрический метод	0.2	-
7354	532598.05	4184224.40	Картометрический метод	0.2	-
7355	532602.60	4184221.95	Картометрический метод	0.2	-
7356	532605.15	4184222.95	Картометрический метод	0.2	-
7357	532608.50	4184237.00	Картометрический метод	0.2	-
7358	532625.15	4184235.40	Картометрический метод	0.2	-
7359	532625.85	4184246.10	Картометрический метод	0.2	-
7345	532636.75	4184252.60	Картометрический метод	0.2	-
7360	529386.85	4186873.45	Картометрический метод	0.2	-
7361	529364.50	4186924.75	Картометрический метод	0.2	-
7362	529328.90	4186922.35	Картометрический метод	0.2	-
7363	529351.25	4186865.40	Картометрический метод	0.2	-
7360	529386.85	4186873.45	Картометрический метод	0.2	-

2. Сведения о характерных точках границ объекта					
Обозначение характерных точек части границы	Координаты, м		Метод определения координат характерной точки	Средняя квадратическая погрешность положения характерной точки (M <sub>t</sub> ), м	Описание обозначения точки на местности (при наличии)
	X	Y			
1	2	3	4	5	6
7364	533988.75	4184491.70	Картометрический метод	0.2	-
7365	533988.15	4184503.00	Картометрический метод	0.2	-
7366	533979.75	4184505.60	Картометрический метод	0.2	-
7367	533956.00	4184504.40	Картометрический метод	0.2	-
7368	533940.95	4184498.05	Картометрический метод	0.2	-
7369	533936.20	4184482.70	Картометрический метод	0.2	-
7370	533937.85	4184470.05	Картометрический метод	0.2	-
7371	533938.45	4184465.45	Картометрический метод	0.2	-
7372	533940.10	4184461.00	Картометрический метод	0.2	-
7373	533959.50	4184455.50	Картометрический метод	0.2	-
7374	533974.55	4184461.90	Картометрический метод	0.2	-
7364	533988.75	4184491.70	Картометрический метод	0.2	-
7375	535071.05	4182467.15	Картометрический метод	0.2	-
7376	535059.80	4182492.35	Картометрический метод	0.2	-
7377	535049.40	4182506.20	Картометрический метод	0.2	-
7378	535039.55	4182507.95	Картометрический метод	0.2	-
7379	535015.80	4182517.20	Картометрический метод	0.2	-
7380	535011.45	4182515.75	Картометрический метод	0.2	-
7381	535009.75	4182509.65	Картометрический метод	0.2	-
7382	535020.15	4182485.10	Картометрический метод	0.2	-
7383	535041.00	4182463.65	Картометрический метод	0.2	-
7384	535067.60	4182458.45	Картометрический метод	0.2	-
7375	535071.05	4182467.15	Картометрический метод	0.2	-
7385	532453.85	4186309.75	Картометрический метод	0.2	-
7386	532447.50	4186337.15	Картометрический метод	0.2	-
7387	532430.85	4186331.20	Картометрический метод	0.2	-

2. Сведения о характерных точках границ объекта					
Обозначение характерных точек части границы	Координаты, м		Метод определения координат характерной точки	Средняя квадратическая погрешность положения характерной точки (Mt), м	Описание обозначения точки на местности (при наличии)
	X	Y			
1	2	3	4	5	6
7388	532392.30	4186301.35	Картометрический метод	0.2	-
7389	532389.10	4186295.00	Картометрический метод	0.2	-
7390	532391.60	4186287.80	Картометрический метод	0.2	-
7391	532403.30	4186284.75	Картометрический метод	0.2	-
7392	532453.30	4186300.35	Картометрический метод	0.2	-
7385	532453.85	4186309.75	Картометрический метод	0.2	-
7393	529773.25	4187039.20	Картометрический метод	0.2	-
7394	529759.95	4187075.30	Картометрический метод	0.2	-
7395	529717.20	4187077.20	Картометрический метод	0.2	-
7396	529738.10	4187023.05	Картометрический метод	0.2	-
7393	529773.25	4187039.20	Картометрический метод	0.2	-
7397	534332.10	4183936.50	Картометрический метод	0.2	-
7398	534329.25	4183947.50	Картометрический метод	0.2	-
7399	534322.00	4183952.40	Картометрический метод	0.2	-
7400	534298.55	4183950.10	Картометрический метод	0.2	-
7401	534291.00	4183944.85	Картометрический метод	0.2	-
7402	534271.60	4183906.10	Картометрический метод	0.2	-
7403	534277.10	4183895.95	Картометрический метод	0.2	-
7404	534288.95	4183896.25	Картометрический метод	0.2	-
7397	534332.10	4183936.50	Картометрический метод	0.2	-
7405	534749.45	4185296.45	Картометрический метод	0.2	-
7406	534728.45	4185329.15	Картометрический метод	0.2	-
7407	534718.05	4185335.50	Картометрический метод	0.2	-
7408	534712.10	4185333.50	Картометрический метод	0.2	-
7409	534704.90	4185323.80	Картометрический метод	0.2	-
7410	534702.40	4185294.55	Картометрический метод	0.2	-

2. Сведения о характерных точках границ объекта					
Обозначение характерных точек части границы	Координаты, м		Метод определения координат характерной точки	Средняя квадратическая погрешность положения характерной точки (Mt), м	Описание обозначения точки на местности (при наличии)
	X	Y			
1	2	3	4	5	6
7411	534714.85	4185275.20	Картометрический метод	0.2	-
7412	534719.35	4185273.70	Картометрический метод	0.2	-
7413	534730.20	4185287.05	Картометрический метод	0.2	-
7414	534747.30	4185280.95	Картометрический метод	0.2	-
7405	534749.45	4185296.45	Картометрический метод	0.2	-
7415	534156.75	4185492.15	Картометрический метод	0.2	-
7416	534142.55	4185512.40	Картометрический метод	0.2	-
7417	534132.15	4185509.50	Картометрический метод	0.2	-
7418	534117.65	4185491.25	Картометрический метод	0.2	-
7419	534115.05	4185470.70	Картометрический метод	0.2	-
7420	534122.30	4185449.55	Картометрический метод	0.2	-
7421	534136.75	4185452.15	Картометрический метод	0.2	-
7422	534148.65	4185461.75	Картометрический метод	0.2	-
7423	534154.70	4185472.75	Картометрический метод	0.2	-
7415	534156.75	4185492.15	Картометрический метод	0.2	-
7424	530622.35	4186380.50	Картометрический метод	0.2	-
7425	530594.65	4186405.80	Картометрический метод	0.2	-
7426	530574.90	4186375.75	Картометрический метод	0.2	-
7427	530599.40	4186346.50	Картометрический метод	0.2	-
7428	530618.40	4186343.30	Картометрический метод	0.2	-
7424	530622.35	4186380.50	Картометрический метод	0.2	-
7429	533081.75	4184979.45	Картометрический метод	0.2	-
7430	533062.95	4185015.85	Картометрический метод	0.2	-
7431	533027.65	4184999.35	Картометрический метод	0.2	-
7432	533032.20	4184966.40	Картометрический метод	0.2	-
7433	533065.80	4184970.95	Картометрический метод	0.2	-

2. Сведения о характерных точках границ объекта					
Обозначение характерных точек части границы	Координаты, м		Метод определения координат характерной точки	Средняя квадратическая погрешность положения характерной точки (M <sub>t</sub> ), м	Описание обозначения точки на местности (при наличии)
	X	Y			
1	2	3	4	5	6
7429	533081.75	4184979.45	Картометрический метод	0.2	-
7434	533593.50	4184085.25	Картометрический метод	0.2	-
7435	533579.90	4184105.55	Картометрический метод	0.2	-
7436	533564.25	4184106.70	Картометрический метод	0.2	-
7437	533551.80	4184098.85	Картометрический метод	0.2	-
7438	533548.30	4184093.70	Картометрический метод	0.2	-
7439	533554.10	4184055.45	Картометрический метод	0.2	-
7440	533560.50	4184050.85	Картометрический метод	0.2	-
7441	533567.75	4184053.15	Картометрический метод	0.2	-
7442	533583.10	4184065.85	Картометрический метод	0.2	-
7434	533593.50	4184085.25	Картометрический метод	0.2	-
7443	534261.95	4184152.70	Картометрический метод	0.2	-
7444	534256.20	4184168.35	Картометрический метод	0.2	-
7445	534249.55	4184170.95	Картометрический метод	0.2	-
7446	534239.10	4184168.35	Картометрический метод	0.2	-
7447	534223.45	4184154.20	Картометрический метод	0.2	-
7448	534214.20	4184128.70	Картометрический метод	0.2	-
7449	534216.50	4184117.70	Картометрический метод	0.2	-
7450	534222.30	4184114.80	Картометрический метод	0.2	-
7451	534235.90	4184119.40	Картометрический метод	0.2	-
7452	534257.35	4184135.65	Картометрический метод	0.2	-
7443	534261.95	4184152.70	Картометрический метод	0.2	-
7453	533365.85	4185427.10	Картометрический метод	0.2	-
7454	533345.35	4185465.75	Картометрический метод	0.2	-
7455	533315.80	4185476.00	Картометрический метод	0.2	-
7456	533308.95	4185458.95	Картометрический метод	0.2	-



2. Сведения о характерных точках границ объекта					
Обозначение характерных точек части границы	Координаты, м		Метод определения координат характерной точки	Средняя квадратическая погрешность положения характерной точки (Mt), м	Описание обозначения точки на местности (при наличии)
	X	Y			
1	2	3	4	5	6
7457	533330.60	4185430.50	Картометрический метод	0.2	-
7458	533354.45	4185419.10	Картометрический метод	0.2	-
7453	533365.85	4185427.10	Картометрический метод	0.2	-
7459	530454.65	4186128.95	Картометрический метод	0.2	-
7460	530446.70	4186166.90	Картометрический метод	0.2	-
7461	530415.05	4186168.50	Картометрический метод	0.2	-
7462	530424.55	4186108.40	Картометрический метод	0.2	-
7459	530454.65	4186128.95	Картометрический метод	0.2	-
7463	533638.60	4184591.85	Картометрический метод	0.2	-
7464	533635.85	4184614.45	Картометрический метод	0.2	-
7465	533625.70	4184637.00	Картометрический метод	0.2	-
7466	533609.20	4184629.05	Картометрический метод	0.2	-
7467	533599.95	4184616.90	Картометрический метод	0.2	-
7468	533597.90	4184610.55	Картометрический метод	0.2	-
7469	533597.50	4184599.30	Картометрический метод	0.2	-
7470	533598.05	4184597.05	Картометрический метод	0.2	-
7471	533599.25	4184596.15	Картометрический метод	0.2	-
7472	533613.45	4184588.60	Картометрический метод	0.2	-
7473	533621.95	4184585.20	Картометрический метод	0.2	-
7474	533633.50	4184586.50	Картометрический метод	0.2	-
7463	533638.60	4184591.85	Картометрический метод	0.2	-
7475	530238.50	4184190.45	Картометрический метод	0.2	-
7476	530232.55	4184199.55	Картометрический метод	0.2	-
7477	530219.65	4184199.35	Картометрический метод	0.2	-
7478	530200.80	4184188.20	Картометрический метод	0.2	-
7479	530194.70	4184176.05	Картометрический метод	0.2	-

2. Сведения о характерных точках границ объекта					
Обозначение характерных точек части границы	Координаты, м		Метод определения координат характерной точки	Средняя квадратическая погрешность положения характерной точки (M <sub>t</sub> ), м	Описание обозначения точки на местности (при наличии)
	X	Y			
1	2	3	4	5	6
7480	530198.50	4184153.30	Картометрический метод	0.2	-
7481	530219.00	4184152.95	Картометрический метод	0.2	-
7482	530230.55	4184163.50	Картометрический метод	0.2	-
7475	530238.50	4184190.45	Картометрический метод	0.2	-
7483	531381.60	4187417.65	Картометрический метод	0.2	-
7484	531376.55	4187427.40	Картометрический метод	0.2	-
7485	531373.95	4187446.45	Картометрический метод	0.2	-
7486	531372.70	4187455.30	Картометрический метод	0.2	-
7487	531352.80	4187458.30	Картометрический метод	0.2	-
7488	531345.60	4187455.75	Картометрический метод	0.2	-
7489	531347.30	4187435.85	Картометрический метод	0.2	-
7490	531341.80	4187425.25	Картометрический метод	0.2	-
7491	531343.95	4187414.25	Картометрический метод	0.2	-
7492	531357.90	4187410.00	Картометрический метод	0.2	-
7493	531369.30	4187408.35	Картометрический метод	0.2	-
7483	531381.60	4187417.65	Картометрический метод	0.2	-
7494	533406.30	4186535.70	Картометрический метод	0.2	-
7495	533394.40	4186544.65	Картометрический метод	0.2	-
7496	533384.30	4186544.65	Картометрический метод	0.2	-
7497	533371.85	4186540.05	Картометрический метод	0.2	-
7498	533359.10	4186518.90	Картометрический метод	0.2	-
7499	533360.00	4186503.00	Картометрический метод	0.2	-
7500	533391.80	4186504.15	Картометрический метод	0.2	-
7494	533406.30	4186535.70	Картометрический метод	0.2	-
7501	531905.40	4187695.85	Картометрический метод	0.2	-
7502	531902.85	4187702.20	Картометрический метод	0.2	-

2. Сведения о характерных точках границ объекта					
Обозначение характерных точек части границы	Координаты, м		Метод определения координат характерной точки	Средняя квадратическая погрешность положения характерной точки (M <sub>t</sub> ), м	Описание обозначения точки на местности (при наличии)
	X	Y			
1	2	3	4	5	6
7503	531895.65	4187707.75	Картометрический метод	0.2	-
7504	531880.00	4187691.60	Картометрический метод	0.2	-
7505	531865.15	4187679.35	Картометрический метод	0.2	-
7506	531864.30	4187669.65	Картометрический метод	0.2	-
7507	531866.90	4187661.15	Картометрический метод	0.2	-
7508	531873.20	4187653.95	Картометрический метод	0.2	-
7509	531880.00	4187652.25	Картометрический метод	0.2	-
7510	531890.15	4187653.10	Картометрический метод	0.2	-
7511	531896.10	4187658.15	Картометрический метод	0.2	-
7512	531899.90	4187666.65	Картометрический метод	0.2	-
7513	531898.60	4187675.95	Картометрический метод	0.2	-
7501	531905.40	4187695.85	Картометрический метод	0.2	-
7514	529642.60	4186927.15	Картометрический метод	0.2	-
7515	529609.40	4186975.55	Картометрический метод	0.2	-
7516	529589.45	4186957.50	Картометрический метод	0.2	-
7517	529623.60	4186914.80	Картометрический метод	0.2	-
7514	529642.60	4186927.15	Картометрический метод	0.2	-
7518	534405.15	4185298.90	Картометрический метод	0.2	-
7519	534402.95	4185303.95	Картометрический метод	0.2	-
7520	534363.60	4185307.75	Картометрический метод	0.2	-
7521	534345.80	4185302.80	Картометрический метод	0.2	-
7522	534341.30	4185292.40	Картометрический метод	0.2	-
7523	534347.85	4185280.65	Картометрический метод	0.2	-
7524	534384.30	4185282.25	Картометрический метод	0.2	-
7525	534403.00	4185288.50	Картометрический метод	0.2	-
7518	534405.15	4185298.90	Картометрический метод	0.2	-

2. Сведения о характерных точках границ объекта					
Обозначение характерных точек части границы	Координаты, м		Метод определения координат характерной точки	Средняя квадратическая погрешность положения характерной точки (M <sub>t</sub> ), м	Описание обозначения точки на местности (при наличии)
	X	Y			
1	2	3	4	5	6
7526	533225.25	4186707.05	Картометрический метод	0.2	-
7527	533222.10	4186741.50	Картометрический метод	0.2	-
7528	533218.60	4186749.90	Картометрический метод	0.2	-
7529	533207.90	4186755.10	Картометрический метод	0.2	-
7530	533199.80	4186753.65	Картометрический метод	0.2	-
7531	533192.25	4186738.90	Картометрический метод	0.2	-
7532	533198.65	4186712.55	Картометрический метод	0.2	-
7533	533203.55	4186704.15	Картометрический метод	0.2	-
7534	533218.60	4186699.80	Картометрический метод	0.2	-
7535	533224.40	4186700.70	Картометрический метод	0.2	-
7526	533225.25	4186707.05	Картометрический метод	0.2	-
7536	531140.00	4187440.00	Картометрический метод	0.2	-
7537	531133.25	4187448.05	Картометрический метод	0.2	-
7538	531123.10	4187449.75	Картометрический метод	0.2	-
7539	531102.30	4187448.90	Картометрический метод	0.2	-
7540	531067.45	4187441.80	Картометрический метод	0.2	-
7541	531053.50	4187428.40	Картометрический метод	0.2	-
7542	531069.30	4187425.20	Картометрический метод	0.2	-
7543	531110.40	4187430.70	Картометрический метод	0.2	-
7544	531129.00	4187433.25	Картометрический метод	0.2	-
7536	531140.00	4187440.00	Картометрический метод	0.2	-
7545	529359.75	4184507.90	Картометрический метод	0.2	-
7546	529359.35	4184522.15	Картометрический метод	0.2	-
7547	529346.25	4184533.50	Картометрический метод	0.2	-
7548	529320.65	4184527.45	Картометрический метод	0.2	-
7549	529312.90	4184517.15	Картометрический метод	0.2	-

2. Сведения о характерных точках границ объекта					
Обозначение характерных точек части границы	Координаты, м		Метод определения координат характерной точки	Средняя квадратическая погрешность положения характерной точки (M <sub>t</sub> ), м	Описание обозначения точки на местности (при наличии)
	X	Y			
1	2	3	4	5	6
7550	529311.60	4184505.80	Картометрический метод	0.2	-
7551	529342.15	4184495.30	Картометрический метод	0.2	-
7552	529354.80	4184501.70	Картометрический метод	0.2	-
7545	529359.75	4184507.90	Картометрический метод	0.2	-
7553	533006.60	4185337.80	Картометрический метод	0.2	-
7554	532981.55	4185375.35	Картометрический метод	0.2	-
7555	532956.50	4185374.20	Картометрический метод	0.2	-
7556	532967.35	4185346.90	Картометрический метод	0.2	-
7557	532992.35	4185324.15	Картометрический метод	0.2	-
7553	533006.60	4185337.80	Картометрический метод	0.2	-
7558	529901.95	4187046.80	Картометрический метод	0.2	-
7559	529881.05	4187062.95	Картометрический метод	0.2	-
7560	529862.05	4187053.45	Картометрический метод	0.2	-
7561	529878.20	4187015.45	Картометрический метод	0.2	-
7562	529896.25	4187010.70	Картометрический метод	0.2	-
7558	529901.95	4187046.80	Картометрический метод	0.2	-
7563	532065.70	4187060.85	Картометрический метод	0.2	-
7564	532064.45	4187065.95	Картометрический метод	0.2	-
7565	532055.95	4187071.85	Картометрический метод	0.2	-
7566	532019.10	4187043.50	Картометрический метод	0.2	-
7567	532031.80	4187018.50	Картометрический метод	0.2	-
7568	532045.80	4187026.15	Картометрический метод	0.2	-
7569	532059.35	4187043.50	Картометрический метод	0.2	-
7563	532065.70	4187060.85	Картометрический метод	0.2	-
7570	532674.65	4187326.80	Картометрический метод	0.2	-
7571	532668.55	4187334.35	Картометрический метод	0.2	-

2. Сведения о характерных точках границ объекта					
Обозначение характерных точек части границы	Координаты, м		Метод определения координат характерной точки	Средняя квадратическая погрешность положения характерной точки (M <sub>t</sub> ), м	Описание обозначения точки на местности (при наличии)
	X	Y			
1	2	3	4	5	6
7572	532642.45	4187363.00	Картометрический метод	0.2	-
7573	532636.40	4187365.05	Картометрический метод	0.2	-
7574	532628.00	4187359.80	Картометрический метод	0.2	-
7575	532630.90	4187341.85	Картометрический метод	0.2	-
7576	532642.20	4187327.70	Картометрический метод	0.2	-
7577	532663.60	4187312.30	Картометрический метод	0.2	-
7578	532674.35	4187316.10	Картометрический метод	0.2	-
7570	532674.65	4187326.80	Картометрический метод	0.2	-
7579	530376.60	4186515.45	Картометрический метод	0.2	-
7580	530371.35	4186560.55	Картометрический метод	0.2	-
7581	530347.15	4186589.05	Картометрический метод	0.2	-
7582	530350.00	4186532.50	Картометрический метод	0.2	-
7579	530376.60	4186515.45	Картометрический метод	0.2	-
7583	532081.30	4185535.30	Картометрический метод	0.2	-
7584	532067.70	4185548.90	Картометрический метод	0.2	-
7585	532054.65	4185560.80	Картометрический метод	0.2	-
7586	532042.75	4185554.95	Картометрический метод	0.2	-
7587	532034.65	4185536.75	Картометрический метод	0.2	-
7588	532040.20	4185524.30	Картометрический метод	0.2	-
7589	532068.55	4185520.25	Картометрический метод	0.2	-
7583	532081.30	4185535.30	Картометрический метод	0.2	-
7590	535086.35	4183041.00	Картометрический метод	0.2	-
7591	535077.15	4183057.80	Картометрический метод	0.2	-
7592	535076.50	4183053.05	Картометрический метод	0.2	-
7593	535073.20	4183057.10	Картометрический метод	0.2	-
7594	535061.35	4183060.00	Картометрический метод	0.2	-

2. Сведения о характерных точках границ объекта					
Обозначение характерных точек части границы	Координаты, м		Метод определения координат характерной точки	Средняя квадратическая погрешность положения характерной точки (M <sub>t</sub> ), м	Описание обозначения точки на местности (при наличии)
	X	Y			
1	2	3	4	5	6
7595	535045.40	4183057.40	Картометрический метод	0.2	-
7596	535044.20	4183031.55	Картометрический метод	0.2	-
7597	535051.90	4183025.55	Картометрический метод	0.2	-
7598	535059.75	4183024.10	Картометрический метод	0.2	-
7599	535072.90	4183026.25	Картометрический метод	0.2	-
7600	535073.65	4183031.30	Картометрический метод	0.2	-
7590	535086.35	4183041.00	Картометрический метод	0.2	-
7601	530661.20	4187125.50	Картометрический метод	0.2	-
7602	530640.65	4187138.35	Картометрический метод	0.2	-
7603	530601.60	4187115.75	Картометрический метод	0.2	-
7604	530610.35	4187101.85	Картометрический метод	0.2	-
7605	530641.70	4187110.60	Картометрический метод	0.2	-
7601	530661.20	4187125.50	Картометрический метод	0.2	-
7606	530306.55	4186778.05	Картометрический метод	0.2	-
7607	530266.65	4186813.15	Картометрический метод	0.2	-
7608	530251.45	4186799.85	Картометрический метод	0.2	-
7609	530293.25	4186763.80	Картометрический метод	0.2	-
7606	530306.55	4186778.05	Картометрический метод	0.2	-
7610	532562.85	4188237.20	Картометрический метод	0.2	-
7611	532556.25	4188243.95	Картометрический метод	0.2	-
7612	532531.40	4188255.30	Картометрический метод	0.2	-
7613	532517.35	4188230.85	Картометрический метод	0.2	-
7614	532526.90	4188226.30	Картометрический метод	0.2	-
7615	532538.60	4188215.95	Картометрический метод	0.2	-
7616	532560.55	4188226.75	Картометрический метод	0.2	-
7610	532562.85	4188237.20	Картометрический метод	0.2	-

2. Сведения о характерных точках границ объекта					
Обозначение характерных точек части границы	Координаты, м		Метод определения координат характерной точки	Средняя квадратическая погрешность положения характерной точки (M <sub>t</sub> ), м	Описание обозначения точки на местности (при наличии)
	X	Y			
1	2	3	4	5	6
7617	532886.15	4184085.85	Картометрический метод	0.2	-
7618	532882.70	4184096.00	Картометрический метод	0.2	-
7619	532871.40	4184101.05	Картометрический метод	0.2	-
7620	532865.05	4184097.60	Картометрический метод	0.2	-
7621	532848.95	4184076.45	Картометрический метод	0.2	-
7622	532848.10	4184066.90	Картометрический метод	0.2	-
7623	532851.30	4184063.30	Картометрический метод	0.2	-
7624	532864.45	4184057.95	Картометрический метод	0.2	-
7625	532872.85	4184065.75	Картометрический метод	0.2	-
7617	532886.15	4184085.85	Картометрический метод	0.2	-
7626	532474.95	4188144.85	Картометрический метод	0.2	-
7627	532474.05	4188166.05	Картометрический метод	0.2	-
7628	532471.55	4188175.35	Картометрический метод	0.2	-
7629	532466.45	4188181.25	Картометрический метод	0.2	-
7630	532456.25	4188177.85	Картометрический метод	0.2	-
7631	532449.50	4188173.65	Картометрический метод	0.2	-
7632	532444.45	4188155.05	Картометрический метод	0.2	-
7633	532455.45	4188138.95	Картометрический метод	0.2	-
7634	532462.20	4188136.40	Картометрический метод	0.2	-
7626	532474.95	4188144.85	Картометрический метод	0.2	-
7635	531499.20	4185220.80	Картометрический метод	0.2	-
7636	531496.65	4185231.35	Картометрический метод	0.2	-
7637	531490.70	4185233.25	Картометрический метод	0.2	-
7638	531475.20	4185230.20	Картометрический метод	0.2	-
7639	531464.05	4185216.45	Картометрический метод	0.2	-
7640	531458.40	4185193.15	Картометрический метод	0.2	-



2. Сведения о характерных точках границ объекта					
Обозначение характерных точек части границы	Координаты, м		Метод определения координат характерной точки	Средняя квадратическая погрешность положения характерной точки (M <sub>t</sub> ), м	Описание обозначения точки на местности (при наличии)
	X	Y			
1	2	3	4	5	6
7641	531464.50	4185191.40	Картометрический метод	0.2	-
7642	531494.05	4185210.70	Картометрический метод	0.2	-
7635	531499.20	4185220.80	Картометрический метод	0.2	-
7643	534340.90	4184078.50	Картометрический метод	0.2	-
7644	534338.00	4184085.70	Картометрический метод	0.2	-
7645	534325.25	4184091.70	Картометрический метод	0.2	-
7646	534306.65	4184087.35	Картометрический метод	0.2	-
7647	534300.55	4184079.80	Картометрический метод	0.2	-
7648	534302.30	4184064.50	Картометрический метод	0.2	-
7649	534325.65	4184061.85	Картометрический метод	0.2	-
7650	534339.25	4184066.95	Картометрический метод	0.2	-
7643	534340.90	4184078.50	Картометрический метод	0.2	-
7651	535083.50	4182980.65	Картометрический метод	0.2	-
7652	535068.85	4182998.70	Картометрический метод	0.2	-
7653	535069.00	4182999.60	Картометрический метод	0.2	-
7654	535059.75	4183005.00	Картометрический метод	0.2	-
7655	535048.60	4183002.95	Картометрический метод	0.2	-
7656	535049.45	4182988.90	Картометрический метод	0.2	-
7657	535061.85	4182964.70	Картометрический метод	0.2	-
7658	535062.75	4182964.65	Картометрический метод	0.2	-
7659	535064.00	4182972.15	Картометрический метод	0.2	-
7660	535071.25	4182964.35	Картометрический метод	0.2	-
7651	535083.50	4182980.65	Картометрический метод	0.2	-
7661	535185.90	4183149.95	Картометрический метод	0.2	-
7662	535159.15	4183172.55	Картометрический метод	0.2	-
7663	535143.70	4183159.95	Картометрический метод	0.2	-

2. Сведения о характерных точках границ объекта					
Обозначение характерных точек части границы	Координаты, м		Метод определения координат характерной точки	Средняя квадратическая погрешность положения характерной точки (Mt), м	Описание обозначения точки на местности (при наличии)
	X	Y			
1	2	3	4	5	6
7664	535160.00	4183136.90	Картометрический метод	0.2	-
7665	535178.90	4183139.10	Картометрический метод	0.2	-
7661	535185.90	4183149.95	Картометрический метод	0.2	-
7666	535181.95	4183086.30	Картометрический метод	0.2	-
7667	535161.10	4183112.35	Картометрический метод	0.2	-
7668	535138.95	4183109.75	Картометрический метод	0.2	-
7669	535162.20	4183073.25	Картометрический метод	0.2	-
7666	535181.95	4183086.30	Картометрический метод	0.2	-
7670	530801.75	4187144.25	Картометрический метод	0.2	-
7671	530801.20	4187166.15	Картометрический метод	0.2	-
7672	530764.00	4187165.05	Картометрический метод	0.2	-
7673	530760.90	4187147.05	Картометрический метод	0.2	-
7670	530801.75	4187144.25	Картометрический метод	0.2	-
7674	530691.50	4186947.75	Картометрический метод	0.2	-
7675	530691.50	4186969.35	Картометрический метод	0.2	-
7676	530675.10	4186974.50	Картометрический метод	0.2	-
7677	530664.30	4186958.55	Картометрический метод	0.2	-
7678	530678.70	4186944.20	Картометрический метод	0.2	-
7674	530691.50	4186947.75	Картометрический метод	0.2	-
7679	529821.55	4183132.70	Картометрический метод	0.2	-
7680	529812.90	4183136.50	Картометрический метод	0.2	-
7681	529796.40	4183128.65	Картометрический метод	0.2	-
7682	529785.50	4183110.65	Картометрический метод	0.2	-
7683	529804.85	4183110.95	Картометрический метод	0.2	-
7684	529819.60	4183120.70	Картометрический метод	0.2	-
7679	529821.55	4183132.70	Картометрический метод	0.2	-

2. Сведения о характерных точках границ объекта					
Обозначение характерных точек части границы	Координаты, м		Метод определения координат характерной точки	Средняя квадратическая погрешность положения характерной точки (Mt), м	Описание обозначения точки на местности (при наличии)
	X	Y			
1	2	3	4	5	6
7685	530576.95	4187219.50	Картометрический метод	0.2	-
7686	530563.05	4187241.60	Картометрический метод	0.2	-
7687	530541.50	4187236.45	Картометрический метод	0.2	-
7688	530550.75	4187216.90	Картометрический метод	0.2	-
7685	530576.95	4187219.50	Картометрический метод	0.2	-
7689	530487.50	4187124.95	Картометрический метод	0.2	-
7690	530459.25	4187123.95	Картометрический метод	0.2	-
7691	530461.30	4187106.50	Картометрический метод	0.2	-
7692	530487.00	4187106.50	Картометрический метод	0.2	-
7689	530487.50	4187124.95	Картометрический метод	0.2	-
7693	535694.30	4180206.60	Картометрический метод	0.2	-
7694	535682.20	4180219.20	Картометрический метод	0.2	-
7695	535660.15	4180187.70	Картометрический метод	0.2	-
7693	535694.30	4180206.60	Картометрический метод	0.2	-
7696	531718.55	4187388.55	Картометрический метод	0.2	-
7697	531714.20	4187394.25	Картометрический метод	0.2	-
7698	531709.00	4187394.45	Картометрический метод	0.2	-
7699	531705.75	4187388.55	Картометрический метод	0.2	-
7700	531708.45	4187383.45	Картометрический метод	0.2	-
7701	531715.45	4187384.00	Картометрический метод	0.2	-
7696	531718.55	4187388.55	Картометрический метод	0.2	-
7702	533291.55	4185684.15	Картометрический метод	0.2	-
7703	533289.25	4185693.85	Картометрический метод	0.2	-
7704	533232.25	4185754.80	Картометрический метод	0.2	-
7705	533215.45	4185802.25	Картометрический метод	0.2	-
7706	533209.80	4185806.60	Картометрический метод	0.2	-

2. Сведения о характерных точках границ объекта					
Обозначение характерных точек части границы	Координаты, м		Метод определения координат характерной точки	Средняя квадратическая погрешность положения характерной точки (M <sub>t</sub> ), м	Описание обозначения точки на местности (при наличии)
	X	Y			
1	2	3	4	5	6
7707	533195.90	4185803.90	Картометрический метод	0.2	-
7708	533192.15	4185793.90	Картометрический метод	0.2	-
7709	533193.15	4185787.80	Картометрический метод	0.2	-
7710	533212.40	4185760.45	Картометрический метод	0.2	-
7711	533213.55	4185754.50	Картометрический метод	0.2	-
7712	533207.45	4185745.40	Картометрический метод	0.2	-
7713	533194.05	4185742.95	Картометрический метод	0.2	-
7714	533195.05	4185733.50	Картометрический метод	0.2	-
7715	533200.40	4185726.40	Картометрический метод	0.2	-
7716	533276.40	4185676.50	Картометрический метод	0.2	-
7717	533286.95	4185675.90	Картометрический метод	0.2	-
7702	533291.55	4185684.15	Картометрический метод	0.2	-
Си-62					
7718	532975.90	4186433.50	Картометрический метод	0.2	-
7719	532975.35	4186443.05	Картометрический метод	0.2	-
7720	532949.30	4186451.45	Картометрический метод	0.2	-
7721	532931.90	4186467.95	Картометрический метод	0.2	-
7722	532909.05	4186481.25	Картометрический метод	0.2	-
7723	532894.85	4186481.55	Картометрический метод	0.2	-
7724	532858.65	4186466.50	Картометрический метод	0.2	-
7725	532849.65	4186466.50	Картометрический метод	0.2	-
7726	532811.75	4186486.20	Картометрический метод	0.2	-
7727	532807.40	4186485.00	Картометрический метод	0.2	-
7728	532802.45	4186474.90	Картометрический метод	0.2	-
7729	532804.50	4186466.25	Картометрический метод	0.2	-
7730	532811.75	4186458.10	Картометрический метод	0.2	-

2. Сведения о характерных точках границ объекта					
Обозначение характерных точек части границы	Координаты, м		Метод определения координат характерной точки	Средняя квадратическая погрешность положения характерной точки (M <sub>t</sub> ), м	Описание обозначения точки на местности (при наличии)
	X	Y			
1	2	3	4	5	6
7731	532810.60	4186453.75	Картометрический метод	0.2	-
7732	532788.30	4186459.00	Картометрический метод	0.2	-
7733	532764.55	4186472.55	Картометрический метод	0.2	-
7734	532757.30	4186473.45	Картометрический метод	0.2	-
7735	532737.00	4186453.45	Картометрический метод	0.2	-
7736	532730.95	4186453.20	Картометрический метод	0.2	-
7737	532710.10	4186478.40	Картометрический метод	0.2	-
7738	532703.15	4186483.00	Картометрический метод	0.2	-
7739	532692.70	4186483.30	Картометрический метод	0.2	-
7740	532683.15	4186477.20	Картометрический метод	0.2	-
7741	532662.35	4186452.90	Картометрический метод	0.2	-
7742	532638.30	4186446.25	Картометрический метод	0.2	-
7743	532632.80	4186440.75	Картометрический метод	0.2	-
7744	532628.15	4186415.00	Картометрический метод	0.2	-
7745	532617.75	4186407.45	Картометрический метод	0.2	-
7746	532613.95	4186407.75	Картометрический метод	0.2	-
7747	532611.05	4186422.25	Картометрический метод	0.2	-
7748	532603.55	4186435.55	Картометрический метод	0.2	-
7749	532587.30	4186448.00	Картометрический метод	0.2	-
7750	532570.50	4186451.15	Картометрический метод	0.2	-
7751	532564.75	4186443.05	Картометрический метод	0.2	-
7752	532560.65	4186424.55	Картометрический метод	0.2	-
7753	532551.15	4186419.05	Картометрический метод	0.2	-
7754	532540.40	4186419.05	Картометрический метод	0.2	-
7755	532535.45	4186442.50	Картометрический метод	0.2	-
7756	532528.80	4186454.35	Картометрический метод	0.2	-

2. Сведения о характерных точках границ объекта					
Обозначение характерных точек части границы	Координаты, м		Метод определения координат характерной точки	Средняя квадратическая погрешность положения характерной точки (M <sub>t</sub> ), м	Описание обозначения точки на местности (при наличии)
	X	Y			
1	2	3	4	5	6
7757	532493.50	4186478.10	Картометрический метод	0.2	-
7758	532486.85	4186477.80	Картометрический метод	0.2	-
7759	532473.25	4186470.55	Картометрический метод	0.2	-
7760	532471.20	4186458.10	Картометрический метод	0.2	-
7761	532476.45	4186438.15	Картометрический метод	0.2	-
7762	532509.10	4186396.75	Картометрический метод	0.2	-
7763	532513.40	4186384.90	Картометрический метод	0.2	-
7764	532532.40	4186385.70	Картометрический метод	0.2	-
7765	532550.95	4186388.80	Картометрический метод	0.2	-
7766	532624.75	4186398.20	Картометрический метод	0.2	-
7767	532730.45	4186423.55	Картометрический метод	0.2	-
7768	532792.30	4186435.20	Картометрический метод	0.2	-
7769	532832.70	4186441.75	Картометрический метод	0.2	-
7770	532872.10	4186437.50	Картометрический метод	0.2	-
7771	532916.50	4186415.45	Картометрический метод	0.2	-
7772	532950.15	4186393.55	Картометрический метод	0.2	-
7773	532951.30	4186406.00	Картометрический метод	0.2	-
7718	532975.90	4186433.50	Картометрический метод	0.2	-
Си-63					
7774	534741.05	4186417.85	Картометрический метод	0.2	-
7775	534737.90	4186422.80	Картометрический метод	0.2	-
7776	534727.60	4186427.10	Картометрический метод	0.2	-
7777	534677.10	4186444.20	Картометрический метод	0.2	-
7778	534672.20	4186444.20	Картометрический метод	0.2	-
7779	534673.05	4186424.50	Картометрический метод	0.2	-
7780	534687.25	4186394.70	Картометрический метод	0.2	-

2. Сведения о характерных точках границ объекта					
Обозначение характерных точек части границы	Координаты, м		Метод определения координат характерной точки	Средняя квадратическая погрешность положения характерной точки (Mt), м	Описание обозначения точки на местности (при наличии)
	X	Y			
1	2	3	4	5	6
7781	534690.40	4186375.90	Картометрический метод	0.2	-
7782	534696.50	4186364.90	Картометрический метод	0.2	-
7783	534719.95	4186402.20	Картометрический метод	0.2	-
7784	534739.35	4186413.20	Картометрический метод	0.2	-
7774	534741.05	4186417.85	Картометрический метод	0.2	-
Си-64					
7785	534752.05	4186498.05	Картометрический метод	0.2	-
7786	534746.55	4186538.30	Картометрический метод	0.2	-
7787	534739.90	4186548.40	Картометрический метод	0.2	-
7788	534731.25	4186545.25	Картометрический метод	0.2	-
7789	534716.75	4186531.05	Картометрический метод	0.2	-
7790	534711.00	4186504.40	Картометрический метод	0.2	-
7791	534713.60	4186485.00	Картометрический метод	0.2	-
7792	534716.80	4186482.95	Картометрический метод	0.2	-
7793	534745.70	4186486.75	Картометрический метод	0.2	-
7785	534752.05	4186498.05	Картометрический метод	0.2	-
Си-65					
7794	534623.60	4186509.60	Картометрический метод	0.2	-
7795	534620.95	4186519.20	Картометрический метод	0.2	-
7796	534614.00	4186528.40	Картометрический метод	0.2	-
7797	534603.60	4186533.35	Картометрический метод	0.2	-
7798	534594.60	4186535.70	Картометрический метод	0.2	-
7799	534588.85	4186533.35	Картометрический метод	0.2	-
7800	534579.30	4186516.25	Картометрический метод	0.2	-
7801	534580.15	4186496.00	Картометрический метод	0.2	-
7802	534591.15	4186485.90	Картометрический метод	0.2	-

2. Сведения о характерных точках границ объекта					
Обозначение характерных точек части границы	Координаты, м		Метод определения координат характерной точки	Средняя квадратическая погрешность положения характерной точки (M <sub>t</sub> ), м	Описание обозначения точки на местности (при наличии)
	X	Y			
1	2	3	4	5	6
7803	534607.05	4186489.05	Картометрический метод	0.2	-
7804	534614.30	4186494.00	Картометрический метод	0.2	-
7805	534621.25	4186501.20	Картометрический метод	0.2	-
7794	534623.60	4186509.60	Картометрический метод	0.2	-
Си-66					
7806	534784.80	4186652.90	Картометрический метод	0.2	-
7807	534764.80	4186677.50	Картометрический метод	0.2	-
7808	534755.25	4186674.05	Картометрический метод	0.2	-
7809	534746.55	4186665.65	Картометрический метод	0.2	-
7810	534742.50	4186653.75	Картометрический метод	0.2	-
7811	534743.40	4186646.25	Картометрический метод	0.2	-
7812	534765.10	4186625.70	Картометрический метод	0.2	-
7813	534771.75	4186625.70	Картометрический метод	0.2	-
7814	534782.45	4186636.70	Картометрический метод	0.2	-
7806	534784.80	4186652.90	Картометрический метод	0.2	-
Си-67					
7815	534986.70	4185651.90	Картометрический метод	0.2	-
7816	534985.85	4185717.60	Картометрический метод	0.2	-
7817	534975.45	4185735.00	Картометрический метод	0.2	-
7818	534971.65	4185735.00	Картометрический метод	0.2	-
7819	534968.20	4185729.75	Картометрический метод	0.2	-
7820	534964.45	4185700.25	Картометрический метод	0.2	-
7821	534956.40	4185697.90	Картометрический метод	0.2	-
7822	534940.10	4185716.45	Картометрический метод	0.2	-
7823	534932.30	4185713.85	Картометрический метод	0.2	-
7824	534931.15	4185700.25	Картометрический метод	0.2	-



2. Сведения о характерных точках границ объекта					
Обозначение характерных точек части границы	Координаты, м		Метод определения координат характерной точки	Средняя квадратическая погрешность положения характерной точки (Mt), м	Описание обозначения точки на местности (при наличии)
	X	Y			
1	2	3	4	5	6
7825	534940.10	4185684.90	Картометрический метод	0.2	-
7826	534959.20	4185673.00	Картометрический метод	0.2	-
7827	534974.55	4185648.40	Картометрический метод	0.2	-
7828	534981.20	4185645.55	Картометрический метод	0.2	-
7815	534986.70	4185651.90	Картометрический метод	0.2	-
Си-68					
7829	534917.25	4185659.75	Картометрический метод	0.2	-
7830	534913.80	4185678.80	Картометрический метод	0.2	-
7831	534901.90	4185673.05	Картометрический метод	0.2	-
7832	534870.35	4185694.20	Картометрический метод	0.2	-
7833	534854.45	4185695.30	Картометрический метод	0.2	-
7834	534842.85	4185694.45	Картометрический метод	0.2	-
7835	534835.65	4185685.80	Картометрический метод	0.2	-
7836	534839.70	4185671.55	Картометрический метод	0.2	-
7837	534845.75	4185667.85	Картометрический метод	0.2	-
7838	534866.00	4185674.50	Картометрический метод	0.2	-
7839	534871.80	4185673.60	Картометрический метод	0.2	-
7840	534876.15	4185649.00	Картометрический метод	0.2	-
7841	534879.65	4185647.85	Картометрический метод	0.2	-
7842	534889.45	4185659.75	Картометрический метод	0.2	-
7843	534894.40	4185658.30	Картометрический метод	0.2	-
7844	534896.70	4185637.75	Картометрический метод	0.2	-
7845	534903.95	4185638.30	Картометрический метод	0.2	-
7829	534917.25	4185659.75	Картометрический метод	0.2	-
Си-69					
7846	535008.85	4182810.75	Картометрический метод	0.2	-

2. Сведения о характерных точках границ объекта					
Обозначение характерных точек части границы	Координаты, м		Метод определения координат характерной точки	Средняя квадратическая погрешность положения характерной точки (Мт), м	Описание обозначения точки на местности (при наличии)
	X	Y			
1	2	3	4	5	6
7847	535004.45	4182816.10	Картометрический метод	0.2	-
7848	534960.20	4182795.25	Картометрический метод	0.2	-
7849	534973.45	4182774.40	Картометрический метод	0.2	-
7850	534997.80	4182775.65	Картометрический метод	0.2	-
7851	534993.35	4182791.45	Картометрический метод	0.2	-
7852	535007.90	4182805.70	Картометрический метод	0.2	-
7846	535008.85	4182810.75	Картометрический метод	0.2	-
Си-70					
7853	533855.35	4188055.95	Картометрический метод	0.2	-
7854	533849.60	4188091.15	Картометрический метод	0.2	-
7855	533843.35	4188140.80	Картометрический метод	0.2	-
7856	533833.95	4188143.95	Картометрический метод	0.2	-
7857	533811.05	4188120.65	Картометрический метод	0.2	-
7858	533810.20	4188116.60	Картометрический метод	0.2	-
7859	533820.75	4188101.55	Картометрический метод	0.2	-
7860	533818.55	4188090.30	Картометрический метод	0.2	-
7861	533813.95	4188084.75	Картометрический метод	0.2	-
7862	533790.50	4188074.65	Картометрический метод	0.2	-
7863	533785.45	4188059.90	Картометрический метод	0.2	-
7864	533787.60	4188054.40	Картометрический метод	0.2	-
7865	533801.35	4188048.60	Картометрический метод	0.2	-
7866	533805.40	4188049.90	Картометрический метод	0.2	-
7867	533811.05	4188066.65	Картометрический метод	0.2	-
7868	533817.55	4188068.70	Картометрический метод	0.2	-
7869	533824.10	4188062.50	Картометрический метод	0.2	-
7870	533834.20	4188038.45	Картометрический метод	0.2	-

2. Сведения о характерных точках границ объекта					
Обозначение характерных точек части границы	Координаты, м		Метод определения координат характерной точки	Средняя квадратическая погрешность положения характерной точки (Mt), м	Описание обозначения точки на местности (при наличии)
	X	Y			
1	2	3	4	5	6
7871	533838.15	4188035.15	Картометрический метод	0.2	-
7872	533844.20	4188035.40	Картометрический метод	0.2	-
7873	533846.80	4188050.05	Картометрический метод	0.2	-
7853	533855.35	4188055.95	Картометрический метод	0.2	-
Си-71					
7874	532898.45	4185819.95	Картометрический метод	0.2	-
7875	532883.20	4185853.25	Картометрический метод	0.2	-
7876	532872.50	4185865.65	Картометрический метод	0.2	-
7877	532877.25	4185878.85	Картометрический метод	0.2	-
7878	532877.55	4185890.70	Картометрический метод	0.2	-
7879	532871.60	4185914.15	Картометрический метод	0.2	-
7880	532855.95	4185932.40	Картометрический метод	0.2	-
7881	532846.55	4185949.05	Картометрический метод	0.2	-
7882	532824.25	4185946.45	Картометрический метод	0.2	-
7883	532845.95	4185920.20	Картометрический метод	0.2	-
7884	532863.30	4185873.90	Картометрический метод	0.2	-
7885	532873.20	4185849.00	Картометрический метод	0.2	-
7874	532898.45	4185819.95	Картометрический метод	0.2	-
Си-72					
7886	534122.25	4186796.00	Картометрический метод	0.2	-
7887	534116.15	4186806.60	Картометрический метод	0.2	-
7888	534104.85	4186804.45	Картометрический метод	0.2	-
7889	534087.50	4186793.30	Картометрический метод	0.2	-
7890	534062.35	4186760.15	Картометрический метод	0.2	-
7891	534046.25	4186729.45	Картометрический метод	0.2	-
7892	534038.75	4186697.90	Картометрический метод	0.2	-

2. Сведения о характерных точках границ объекта					
Обозначение характерных точек части границы	Координаты, м		Метод определения координат характерной точки	Средняя квадратическая погрешность положения характерной точки (Mt), м	Описание обозначения точки на местности (при наличии)
	X	Y			
1	2	3	4	5	6
7893	534068.40	4186687.80	Картометрический метод	0.2	-
7894	534079.30	4186687.35	Картометрический метод	0.2	-
7895	534094.05	4186697.15	Картометрический метод	0.2	-
7896	534113.15	4186716.00	Картометрический метод	0.2	-
7886	534122.25	4186796.00	Картометрический метод	0.2	-
Си-73					
7897	534486.95	4188114.70	Картометрический метод	0.2	-
7898	534473.70	4188139.85	Картометрический метод	0.2	-
7899	534421.55	4188193.10	Картометрический метод	0.2	-
7900	534378.10	4188234.15	Картометрический метод	0.2	-
7901	534362.00	4188253.60	Картометрический метод	0.2	-
7902	534318.40	4188347.60	Картометрический метод	0.2	-
7903	534286.91	4188393.90	Картометрический метод	0.2	-
7904	534318.10	4188345.85	Картометрический метод	0.2	-
7905	534317.35	4188327.75	Картометрический метод	0.2	-
7906	534323.55	4188307.90	Картометрический метод	0.2	-
7907	534324.20	4188305.75	Картометрический метод	0.2	-
7908	534328.80	4188290.95	Картометрический метод	0.2	-
7909	534350.65	4188245.65	Картометрический метод	0.2	-
7910	534368.45	4188224.95	Картометрический метод	0.2	-
7911	534409.00	4188191.85	Картометрический метод	0.2	-
7912	534416.10	4188166.80	Картометрический метод	0.2	-
7913	534422.15	4188156.80	Картометрический метод	0.2	-
7914	534457.65	4188131.45	Картометрический метод	0.2	-
7915	534475.85	4188129.45	Картометрический метод	0.2	-
7897	534486.95	4188114.70	Картометрический метод	0.2	-

2. Сведения о характерных точках границ объекта					
Обозначение характерных точек части границы	Координаты, м		Метод определения координат характерной точки	Средняя квадратическая погрешность положения характерной точки (M <sub>t</sub> ), м	Описание обозначения точки на местности (при наличии)
	X	Y			
1	2	3	4	5	6
Си-74					
7916	534529.45	4188030.35	Картометрический метод	0.2	-
7917	534525.85	4188034.75	Картометрический метод	0.2	-
7918	534486.95	4188114.70	Картометрический метод	0.2	-
7919	534470.10	4188075.95	Картометрический метод	0.2	-
7920	534466.20	4188059.25	Картометрический метод	0.2	-
7921	534468.95	4188046.20	Картометрический метод	0.2	-
7922	534507.75	4188022.50	Картометрический метод	0.2	-
7923	534522.80	4188026.00	Картометрический метод	0.2	-
7916	534529.45	4188030.35	Картометрический метод	0.2	-
Си-75					
7924	539658.45	4190873.95	Картометрический метод	0.2	-
7925	539640.35	4190871.95	Картометрический метод	0.2	-
7926	539558.90	4190794.70	Картометрический метод	0.2	-
7927	539486.80	4190739.45	Картометрический метод	0.2	-
7928	539423.05	4190689.55	Картометрический метод	0.2	-
7929	539358.50	4190650.65	Картометрический метод	0.2	-
7930	539264.15	4190599.95	Картометрический метод	0.2	-
7931	539213.50	4190569.60	Картометрический метод	0.2	-
7932	539106.50	4190512.50	Картометрический метод	0.2	-
7933	538992.85	4190447.50	Картометрический метод	0.2	-
7934	538863.40	4190377.30	Картометрический метод	0.2	-
7935	538713.55	4190296.70	Картометрический метод	0.2	-
7936	538624.25	4190255.10	Картометрический метод	0.2	-
7937	538547.30	4190212.65	Картометрический метод	0.2	-
7938	538546.55	4190212.30	Картометрический метод	0.2	-

2. Сведения о характерных точках границ объекта					
Обозначение характерных точек части границы	Координаты, м		Метод определения координат характерной точки	Средняя квадратическая погрешность положения характерной точки (Mt), м	Описание обозначения точки на местности (при наличии)
	X	Y			
1	2	3	4	5	6
7939	538513.80	4190196.70	Картометрический метод	0.2	-
7940	538449.95	4190171.85	Картометрический метод	0.2	-
7941	538443.35	4190168.40	Картометрический метод	0.2	-
7942	538436.95	4190165.05	Картометрический метод	0.2	-
7943	538314.40	4190113.95	Картометрический метод	0.2	-
7944	538194.75	4190055.75	Картометрический метод	0.2	-
7945	538193.80	4190055.45	Картометрический метод	0.2	-
7946	538098.25	4190035.30	Картометрический метод	0.2	-
7947	537912.95	4189980.05	Картометрический метод	0.2	-
7948	537725.95	4189905.95	Картометрический метод	0.2	-
7949	537678.65	4189883.20	Картометрический метод	0.2	-
7950	537666.85	4189860.65	Картометрический метод	0.2	-
7951	537669.45	4189799.25	Картометрический метод	0.2	-
7952	537669.30	4189798.20	Картометрический метод	0.2	-
7953	537656.75	4189753.05	Картометрический метод	0.2	-
7954	537653.40	4189721.25	Картометрический метод	0.2	-
7955	537652.85	4189719.65	Картометрический метод	0.2	-
7956	537651.60	4189718.30	Картометрический метод	0.2	-
7957	537474.70	4189602.35	Картометрический метод	0.2	-
7958	537305.25	4189426.05	Картометрический метод	0.2	-
7959	537304.45	4189425.40	Картометрический метод	0.2	-
7960	537125.05	4189313.20	Картометрический метод	0.2	-
7961	537124.95	4189313.15	Картометрический метод	0.2	-
7962	537124.55	4189312.95	Картометрический метод	0.2	-
7963	536957.15	4189238.95	Картометрический метод	0.2	-
7964	536955.65	4189238.60	Картометрический метод	0.2	-

2. Сведения о характерных точках границ объекта					
Обозначение характерных точек части границы	Координаты, м		Метод определения координат характерной точки	Средняя квадратическая погрешность положения характерной точки (Mt), м	Описание обозначения точки на местности (при наличии)
	X	Y			
1	2	3	4	5	6
7965	536845.85	4189236.25	Картометрический метод	0.2	-
7966	536724.80	4189219.70	Картометрический метод	0.2	-
7967	536671.15	4189191.75	Картометрический метод	0.2	-
7968	536614.25	4189120.80	Картометрический метод	0.2	-
7969	536613.45	4189120.05	Картометрический метод	0.2	-
7970	536252.30	4188864.65	Картометрический метод	0.2	-
7971	536252.10	4188864.50	Картометрический метод	0.2	-
7972	535922.50	4188661.85	Картометрический метод	0.2	-
7973	535880.80	4188617.95	Картометрический метод	0.2	-
7974	535877.65	4188573.95	Картометрический метод	0.2	-
7975	535885.15	4188575.15	Картометрический метод	0.2	-
7976	535885.60	4188568.20	Картометрический метод	0.2	-
7977	536617.90	4188611.35	Картометрический метод	0.2	-
7978	536996.70	4188635.90	Картометрический метод	0.2	-
7979	537054.25	4188638.55	Картометрический метод	0.2	-
7980	537139.45	4188645.10	Картометрический метод	0.2	-
7981	537425.00	4188660.70	Картометрический метод	0.2	-
7982	537611.25	4188665.50	Картометрический метод	0.2	-
7983	537887.55	4188690.95	Картометрический метод	0.2	-
7984	537892.85	4188699.95	Картометрический метод	0.2	-
7985	537915.15	4188700.10	Картометрический метод	0.2	-
7986	537921.80	4188692.35	Картометрический метод	0.2	-
7987	538084.40	4188705.20	Картометрический метод	0.2	-
7988	538152.85	4188706.70	Картометрический метод	0.2	-
7989	538267.65	4188690.95	Картометрический метод	0.2	-
7990	538599.55	4188628.65	Картометрический метод	0.2	-

2. Сведения о характерных точках границ объекта					
Обозначение характерных точек части границы	Координаты, м		Метод определения координат характерной точки	Средняя квадратическая погрешность положения характерной точки (M <sub>t</sub> ), м	Описание обозначения точки на местности (при наличии)
	X	Y			
1	2	3	4	5	6
7991	539111.60	4188530.60	Картометрический метод	0.2	-
7992	539167.35	4188519.45	Картометрический метод	0.2	-
7993	539165.70	4188524.35	Картометрический метод	0.2	-
7994	539153.90	4188529.95	Картометрический метод	0.2	-
7995	539121.00	4188530.15	Картометрический метод	0.2	-
7996	539116.30	4188532.30	Картометрический метод	0.2	-
7997	539113.50	4188544.10	Картометрический метод	0.2	-
7998	539120.60	4188551.65	Картометрический метод	0.2	-
7999	539133.25	4188556.55	Картометрический метод	0.2	-
8000	539148.75	4188557.65	Картометрический метод	0.2	-
8001	539173.05	4188552.50	Картометрический метод	0.2	-
8002	539192.60	4188533.15	Картометрический метод	0.2	-
8003	539193.45	4188523.45	Картометрический метод	0.2	-
8004	539189.35	4188515.15	Картометрический метод	0.2	-
8005	539244.05	4188505.65	Картометрический метод	0.2	-
8006	539248.75	4188542.35	Картометрический метод	0.2	-
8007	539281.35	4188798.10	Картометрический метод	0.2	-
8008	539448.45	4189656.35	Картометрический метод	0.2	-
8009	539468.25	4189757.90	Картометрический метод	0.2	-
8010	539488.00	4189859.45	Картометрический метод	0.2	-
8011	539546.60	4190235.30	Картометрический метод	0.2	-
8012	539626.00	4190744.65	Картометрический метод	0.2	-
7924	539658.45	4190873.95	Картометрический метод	0.2	-
8013	536648.10	4188870.95	Картометрический метод	0.2	-
8014	536643.20	4188878.50	Картометрический метод	0.2	-
8015	536584.20	4188855.90	Картометрический метод	0.2	-



2. Сведения о характерных точках границ объекта					
Обозначение характерных точек части границы	Координаты, м		Метод определения координат характерной точки	Средняя квадратическая погрешность положения характерной точки (M <sub>t</sub> ), м	Описание обозначения точки на местности (при наличии)
	X	Y			
1	2	3	4	5	6
8016	536564.75	4188826.95	Картометрический метод	0.2	-
8017	536564.55	4188823.30	Картометрический метод	0.2	-
8018	536575.25	4188815.35	Картометрический метод	0.2	-
8019	536577.00	4188809.30	Картометрический метод	0.2	-
8020	536575.25	4188800.95	Картометрический метод	0.2	-
8021	536565.40	4188792.80	Картометрический метод	0.2	-
8022	536557.90	4188792.15	Картометрический метод	0.2	-
8023	536548.45	4188797.30	Картометрический метод	0.2	-
8024	536543.50	4188804.80	Картометрический метод	0.2	-
8025	536537.45	4188852.05	Картометрический метод	0.2	-
8026	536541.35	4188880.00	Картометрический метод	0.2	-
8027	536531.25	4188885.35	Картометрический метод	0.2	-
8028	536490.65	4188851.85	Картометрический метод	0.2	-
8029	536482.25	4188831.65	Картометрический метод	0.2	-
8030	536470.00	4188820.50	Картометрический метод	0.2	-
8031	536451.35	4188808.25	Картометрический метод	0.2	-
8032	536422.75	4188801.60	Картометрический метод	0.2	-
8033	536417.35	4188808.25	Картометрический метод	0.2	-
8034	536417.40	4188815.35	Картометрический метод	0.2	-
8035	536485.90	4188867.95	Картометрический метод	0.2	-
8036	536494.95	4188877.40	Картометрический метод	0.2	-
8037	536502.45	4188893.50	Картометрический метод	0.2	-
8038	536500.75	4188916.05	Картометрический метод	0.2	-
8039	536494.50	4188927.65	Картометрический метод	0.2	-
8040	536486.35	4188938.60	Картометрический метод	0.2	-
8041	536476.00	4188943.10	Картометрический метод	0.2	-

2. Сведения о характерных точках границ объекта					
Обозначение характерных точек части границы	Координаты, м		Метод определения координат характерной точки	Средняя квадратическая погрешность положения характерной точки (Mt), м	Описание обозначения точки на местности (при наличии)
	X	Y			
1	2	3	4	5	6
8042	536466.15	4188942.90	Картометрический метод	0.2	-
8043	536445.50	4188933.05	Картометрический метод	0.2	-
8044	536406.65	4188897.15	Картометрический метод	0.2	-
8045	536375.70	4188859.75	Картометрический метод	0.2	-
8046	536334.05	4188809.55	Картометрический метод	0.2	-
8047	536325.00	4188807.60	Картометрический метод	0.2	-
8048	536295.60	4188813.20	Картометрический метод	0.2	-
8049	536277.95	4188806.95	Картометрический метод	0.2	-
8050	536273.45	4188801.40	Картометрический метод	0.2	-
8051	536273.45	4188779.70	Картометрический метод	0.2	-
8052	536294.90	4188756.95	Картометрический метод	0.2	-
8053	536294.30	4188752.60	Картометрический метод	0.2	-
8054	536267.20	4188729.00	Картометрический метод	0.2	-
8055	536268.05	4188714.85	Картометрический метод	0.2	-
8056	536272.80	4188710.30	Картометрический метод	0.2	-
8057	536296.85	4188706.90	Картометрический метод	0.2	-
8058	536363.45	4188707.95	Картометрический метод	0.2	-
8059	536381.50	4188748.85	Картометрический метод	0.2	-
8060	536396.55	4188760.60	Картометрический метод	0.2	-
8061	536413.10	4188761.25	Картометрический метод	0.2	-
8062	536421.65	4188756.50	Картометрический метод	0.2	-
8063	536435.00	4188731.80	Картометрический метод	0.2	-
8064	536462.70	4188708.20	Картометрический метод	0.2	-
8065	536526.10	4188711.15	Картометрический метод	0.2	-
8066	536544.55	4188718.25	Картометрический метод	0.2	-
8067	536565.80	4188730.70	Картометрический метод	0.2	-

2. Сведения о характерных точках границ объекта					
Обозначение характерных точек части границы	Координаты, м		Метод определения координат характерной точки	Средняя квадратическая погрешность положения характерной точки (M <sub>t</sub> ), м	Описание обозначения точки на местности (при наличии)
	X	Y			
1	2	3	4	5	6
8068	536572.05	4188762.30	Картометрический метод	0.2	-
8069	536577.65	4188771.75	Картометрический метод	0.2	-
8070	536616.30	4188807.60	Картометрический метод	0.2	-
8071	536618.90	4188826.70	Картометрический метод	0.2	-
8072	536642.85	4188843.60	Картометрический метод	0.2	-
8073	536647.90	4188857.50	Картометрический метод	0.2	-
8013	536648.10	4188870.95	Картометрический метод	0.2	-
8074	538526.75	4189755.15	Картометрический метод	0.2	-
8075	538514.70	4189771.25	Картометрический метод	0.2	-
8076	538483.95	4189781.10	Картометрический метод	0.2	-
8077	538454.75	4189813.80	Картометрический метод	0.2	-
8078	538439.70	4189824.75	Картометрический метод	0.2	-
8079	538414.75	4189829.45	Картометрический метод	0.2	-
8080	538371.80	4189904.40	Картометрический метод	0.2	-
8081	538255.05	4189970.95	Картометрический метод	0.2	-
8082	538237.40	4189973.80	Картометрический метод	0.2	-
8083	538148.05	4189966.25	Картометрический метод	0.2	-
8084	538134.50	4189959.40	Картометрический метод	0.2	-
8085	538096.45	4189926.75	Картометрический метод	0.2	-
8086	538092.80	4189896.45	Картометрический метод	0.2	-
8087	538094.10	4189891.30	Картометрический метод	0.2	-
8088	538099.90	4189890.25	Картометрический метод	0.2	-
8089	538110.00	4189890.25	Картометрический метод	0.2	-
8090	538128.25	4189896.25	Картометрический метод	0.2	-
8091	538156.40	4189926.50	Картометрический метод	0.2	-
8092	538170.15	4189932.30	Картометрический метод	0.2	-

2. Сведения о характерных точках границ объекта					
Обозначение характерных точек части границы	Координаты, м		Метод определения координат характерной точки	Средняя квадратическая погрешность положения характерной точки (Mt), м	Описание обозначения точки на местности (при наличии)
	X	Y			
1	2	3	4	5	6
8093	538281.95	4189923.95	Картометрический метод	0.2	-
8094	538298.45	4189921.15	Картометрический метод	0.2	-
8095	538303.40	4189915.15	Картометрический метод	0.2	-
8096	538326.00	4189871.35	Картометрический метод	0.2	-
8097	538325.60	4189863.60	Картометрический метод	0.2	-
8098	538320.85	4189858.00	Картометрический метод	0.2	-
8099	538275.05	4189856.95	Картометрический метод	0.2	-
8100	538242.15	4189876.70	Картометрический метод	0.2	-
8101	538233.35	4189872.40	Картометрический метод	0.2	-
8102	538232.50	4189865.10	Картометрический метод	0.2	-
8103	538249.05	4189840.20	Картометрический метод	0.2	-
8104	538247.10	4189822.15	Картометрический метод	0.2	-
8105	538250.10	4189805.40	Картометрический метод	0.2	-
8106	538301.90	4189774.45	Картометрический метод	0.2	-
8107	538370.50	4189742.45	Картометрический метод	0.2	-
8108	538396.70	4189750.20	Картометрический метод	0.2	-
8109	538417.15	4189766.95	Картометрический метод	0.2	-
8110	538421.65	4189764.60	Картометрический метод	0.2	-
8111	538433.05	4189741.85	Картометрический метод	0.2	-
8112	538462.50	4189725.95	Картометрический метод	0.2	-
8113	538474.50	4189724.45	Картометрический метод	0.2	-
8114	538491.50	4189734.95	Картометрический метод	0.2	-
8115	538506.10	4189732.60	Картометрический метод	0.2	-
8116	538523.95	4189745.90	Картометрический метод	0.2	-
8074	538526.75	4189755.15	Картометрический метод	0.2	-
8117	538536.85	4189348.00	Картометрический метод	0.2	-

2. Сведения о характерных точках границ объекта					
Обозначение характерных точек части границы	Координаты, м		Метод определения координат характерной точки	Средняя квадратическая погрешность положения характерной точки (Mt), м	Описание обозначения точки на местности (при наличии)
	X	Y			
1	2	3	4	5	6
8118	538531.70	4189358.25	Картометрический метод	0.2	-
8119	538433.90	4189421.65	Картометрический метод	0.2	-
8120	538350.50	4189497.20	Картометрический метод	0.2	-
8121	538314.20	4189548.95	Картометрический метод	0.2	-
8122	538288.60	4189555.00	Картометрический метод	0.2	-
8123	538280.00	4189561.25	Картометрический метод	0.2	-
8124	538253.15	4189600.95	Картометрический метод	0.2	-
8125	538255.50	4189613.15	Картометрический метод	0.2	-
8126	538263.65	4189626.30	Картометрический метод	0.2	-
8127	538260.00	4189637.00	Картометрический метод	0.2	-
8128	538239.60	4189640.05	Картометрический метод	0.2	-
8129	538206.70	4189651.20	Картометрический метод	0.2	-
8130	538179.85	4189671.80	Картометрический метод	0.2	-
8131	538163.30	4189678.25	Картометрический метод	0.2	-
8132	538154.90	4189696.30	Картометрический метод	0.2	-
8133	538130.40	4189690.75	Картометрический метод	0.2	-
8134	538114.75	4189698.65	Картометрический метод	0.2	-
8135	538105.95	4189707.25	Картометрический метод	0.2	-
8136	538060.15	4189713.05	Картометрический метод	0.2	-
8137	538007.95	4189727.45	Картометрический метод	0.2	-
8138	537992.00	4189722.30	Картометрический метод	0.2	-
8139	537984.70	4189714.15	Картометрический метод	0.2	-
8140	537982.10	4189697.20	Картометрический метод	0.2	-
8141	537986.00	4189688.60	Картометрический метод	0.2	-
8142	537993.95	4189683.85	Картометрический метод	0.2	-
8143	538024.70	4189682.10	Картометрический метод	0.2	-

2. Сведения о характерных точках границ объекта					
Обозначение характерных точек части границы	Координаты, м		Метод определения координат характерной точки	Средняя квадратическая погрешность положения характерной точки (Mt), м	Описание обозначения точки на местности (при наличии)
	X	Y			
1	2	3	4	5	6
8144	538083.15	4189667.75	Картометрический метод	0.2	-
8145	538156.85	4189664.30	Картометрический метод	0.2	-
8146	538163.10	4189661.30	Картометрический метод	0.2	-
8147	538191.05	4189632.10	Картометрический метод	0.2	-
8148	538223.05	4189612.55	Картометрический метод	0.2	-
8149	538247.15	4189586.35	Картометрический метод	0.2	-
8150	538250.80	4189571.10	Картометрический метод	0.2	-
8151	538289.45	4189532.65	Картометрический метод	0.2	-
8152	538318.05	4189492.30	Картометрический метод	0.2	-
8153	538364.45	4189444.85	Картометрический метод	0.2	-
8154	538415.00	4189402.05	Картометрический метод	0.2	-
8155	538487.40	4189365.55	Картометрический метод	0.2	-
8156	538515.15	4189344.10	Картометрический метод	0.2	-
8157	538523.55	4189331.65	Картометрический метод	0.2	-
8158	538533.00	4189337.65	Картометрический метод	0.2	-
8117	538536.85	4189348.00	Картометрический метод	0.2	-
8159	539133.50	4188611.10	Картометрический метод	0.2	-
8160	539114.55	4188662.85	Картометрический метод	0.2	-
8161	539067.50	4188760.60	Картометрический метод	0.2	-
8162	539037.40	4188804.40	Картометрический метод	0.2	-
8163	539022.15	4188815.80	Картометрический метод	0.2	-
8164	539004.55	4188818.60	Картометрический метод	0.2	-
8165	538970.35	4188803.30	Картометрический метод	0.2	-
8166	538957.70	4188802.00	Картометрический метод	0.2	-
8167	538943.25	4188802.70	Картометрический метод	0.2	-
8168	538934.05	4188796.25	Картометрический метод	0.2	-

2. Сведения о характерных точках границ объекта					
Обозначение характерных точек части границы	Координаты, м		Метод определения координат характерной точки	Средняя квадратическая погрешность положения характерной точки (M <sub>t</sub> ), м	Описание обозначения точки на местности (при наличии)
	X	Y			
1	2	3	4	5	6
8169	538933.80	4188759.75	Картометрический метод	0.2	-
8170	538929.75	4188750.70	Картометрический метод	0.2	-
8171	538931.60	4188741.25	Картометрический метод	0.2	-
8172	538948.00	4188741.90	Картометрический метод	0.2	-
8173	538961.35	4188765.95	Картометрический метод	0.2	-
8174	538976.80	4188769.60	Картометрический метод	0.2	-
8175	538987.35	4188767.00	Картометрический метод	0.2	-
8176	538995.95	4188756.10	Картометрический метод	0.2	-
8177	538996.35	4188748.55	Картометрический метод	0.2	-
8178	538995.05	4188741.25	Картометрический метод	0.2	-
8179	538982.85	4188725.15	Картометрический метод	0.2	-
8180	538981.10	4188717.00	Картометрический метод	0.2	-
8181	538984.10	4188712.70	Картометрический метод	0.2	-
8182	539014.65	4188689.25	Картометрический метод	0.2	-
8183	539021.95	4188687.15	Картометрический метод	0.2	-
8184	539053.10	4188690.75	Картометрический метод	0.2	-
8185	539064.05	4188685.85	Картометрический метод	0.2	-
8186	539066.40	4188673.15	Картометрический метод	0.2	-
8187	539056.10	4188654.30	Картометрический метод	0.2	-
8188	539055.90	4188648.25	Картометрический метод	0.2	-
8189	539071.60	4188620.15	Картометрический метод	0.2	-
8190	539091.80	4188598.65	Картометрический метод	0.2	-
8191	539097.60	4188596.10	Картометрический метод	0.2	-
8192	539111.55	4188595.65	Картометрический метод	0.2	-
8193	539128.95	4188600.80	Картометрический метод	0.2	-
8159	539133.50	4188611.10	Картометрический метод	0.2	-

2. Сведения о характерных точках границ объекта					
Обозначение характерных точек части границы	Координаты, м		Метод определения координат характерной точки	Средняя квадратическая погрешность положения характерной точки (M <sub>t</sub> ), м	Описание обозначения точки на местности (при наличии)
	X	Y			
1	2	3	4	5	6
8194	537977.20	4189886.80	Картометрический метод	0.2	-
8195	537976.55	4189895.15	Картометрический метод	0.2	-
8196	537966.65	4189906.10	Картометрический метод	0.2	-
8197	537946.65	4189915.55	Картометрический метод	0.2	-
8198	537874.65	4189903.35	Картометрический метод	0.2	-
8199	537865.65	4189906.10	Картометрический метод	0.2	-
8200	537841.35	4189923.95	Картометрический метод	0.2	-
8201	537833.85	4189925.65	Картометрический метод	0.2	-
8202	537808.05	4189920.95	Картометрический метод	0.2	-
8203	537720.55	4189890.65	Картометрический метод	0.2	-
8204	537707.90	4189882.50	Картометрический метод	0.2	-
8205	537676.95	4189850.70	Картометрический метод	0.2	-
8206	537672.60	4189831.00	Картометрический метод	0.2	-
8207	537725.95	4189835.90	Картометрический метод	0.2	-
8208	537735.60	4189833.55	Картометрический метод	0.2	-
8209	537757.10	4189815.90	Картометрический метод	0.2	-
8210	537780.95	4189805.40	Картометрический метод	0.2	-
8211	537800.30	4189814.20	Картометрический метод	0.2	-
8212	537813.65	4189826.65	Картометрический метод	0.2	-
8213	537822.20	4189840.20	Картометрический метод	0.2	-
8214	537817.50	4189849.65	Картометрический метод	0.2	-
8215	537801.15	4189856.75	Картометрический метод	0.2	-
8216	537795.15	4189864.90	Картометрический метод	0.2	-
8217	537797.70	4189882.30	Картометрический метод	0.2	-
8218	537810.60	4189891.30	Картометрический метод	0.2	-
8219	537815.35	4189890.45	Картометрический метод	0.2	-



2. Сведения о характерных точках границ объекта					
Обозначение характерных точек части границы	Координаты, м		Метод определения координат характерной точки	Средняя квадратическая погрешность положения характерной точки (M <sub>t</sub> ), м	Описание обозначения точки на местности (при наличии)
	X	Y			
1	2	3	4	5	6
8220	537820.05	4189875.20	Картометрический метод	0.2	-
8221	537847.80	4189870.05	Картометрический метод	0.2	-
8222	537945.35	4189880.55	Картометрический метод	0.2	-
8223	537966.45	4189880.35	Картометрический метод	0.2	-
8194	537977.20	4189886.80	Картометрический метод	0.2	-
8224	538960.70	4188858.30	Картометрический метод	0.2	-
8225	538960.70	4188862.35	Картометрический метод	0.2	-
8226	538938.10	4188878.50	Картометрический метод	0.2	-
8227	538931.30	4188914.00	Картометрический метод	0.2	-
8228	538917.25	4188931.75	Картометрический метод	0.2	-
8229	538892.10	4188949.15	Картометрический метод	0.2	-
8230	538878.35	4188964.00	Картометрический метод	0.2	-
8231	538865.45	4188997.25	Картометрический метод	0.2	-
8232	538844.85	4189012.70	Картометрический метод	0.2	-
8233	538835.80	4189023.65	Картометрический метод	0.2	-
8234	538828.10	4189038.70	Картометрический метод	0.2	-
8235	538818.40	4189072.45	Картометрический метод	0.2	-
8236	538811.30	4189083.60	Картометрический метод	0.2	-
8237	538790.45	4189108.05	Картометрический метод	0.2	-
8238	538780.35	4189114.55	Картометрический метод	0.2	-
8239	538775.20	4189110.65	Картометрический метод	0.2	-
8240	538774.35	4189105.25	Картометрический метод	0.2	-
8241	538787.05	4189050.55	Картометрический метод	0.2	-
8242	538778.85	4189028.15	Картометрический метод	0.2	-
8243	538779.30	4189019.35	Картометрический метод	0.2	-
8244	538803.80	4188982.45	Картометрический метод	0.2	-

2. Сведения о характерных точках границ объекта					
Обозначение характерных точек части границы	Координаты, м		Метод определения координат характерной точки	Средняя квадратическая погрешность положения характерной точки (Mt), м	Описание обозначения точки на местности (при наличии)
	X	Y			
1	2	3	4	5	6
8245	538814.10	4188958.40	Картометрический метод	0.2	-
8246	538856.65	4188936.50	Картометрический метод	0.2	-
8247	538868.25	4188910.70	Картометрический метод	0.2	-
8248	538876.45	4188891.80	Картометрический метод	0.2	-
8249	538888.70	4188875.95	Картометрический метод	0.2	-
8250	538897.30	4188843.45	Картометрический метод	0.2	-
8251	538903.10	4188839.60	Картометрический метод	0.2	-
8252	538930.60	4188843.90	Картометрический метод	0.2	-
8253	538953.80	4188852.10	Картометрический метод	0.2	-
8224	538960.70	4188858.30	Картометрический метод	0.2	-
8254	538772.40	4189072.00	Картометрический метод	0.2	-
8255	538770.05	4189089.80	Картометрический метод	0.2	-
8256	538752.85	4189123.95	Картометрический метод	0.2	-
8257	538756.50	4189154.25	Картометрический метод	0.2	-
8258	538766.40	4189160.05	Картометрический метод	0.2	-
8259	538769.40	4189170.55	Картометрический метод	0.2	-
8260	538764.25	4189189.45	Картометрический метод	0.2	-
8261	538753.30	4189210.30	Картометрический метод	0.2	-
8262	538724.90	4189225.75	Картометрический метод	0.2	-
8263	538711.80	4189225.10	Картометрический метод	0.2	-
8264	538709.45	4189219.10	Картометрический метод	0.2	-
8265	538732.20	4189192.45	Картометрический метод	0.2	-
8266	538744.05	4189168.00	Картометрический метод	0.2	-
8267	538741.05	4189162.65	Картометрический метод	0.2	-
8268	538724.70	4189172.30	Картометрический метод	0.2	-
8269	538709.45	4189169.70	Картометрический метод	0.2	-

2. Сведения о характерных точках границ объекта					
Обозначение характерных точек части границы	Координаты, м		Метод определения координат характерной точки	Средняя квадратическая погрешность положения характерной точки (Mt), м	Описание обозначения точки на местности (при наличии)
	X	Y			
1	2	3	4	5	6
8270	538707.10	4189140.05	Картометрический метод	0.2	-
8271	538706.00	4189093.45	Картометрический метод	0.2	-
8272	538722.35	4189075.85	Картометрический метод	0.2	-
8273	538715.05	4189043.20	Картометрический метод	0.2	-
8274	538716.75	4189039.15	Картометрический метод	0.2	-
8275	538732.45	4189040.85	Картометрический метод	0.2	-
8276	538736.10	4189031.00	Картометрический метод	0.2	-
8277	538734.80	4189024.10	Картометрический метод	0.2	-
8278	538723.40	4189007.95	Картометрический метод	0.2	-
8279	538721.70	4188993.20	Картометрический метод	0.2	-
8280	538725.15	4188987.20	Картометрический метод	0.2	-
8281	538734.35	4188984.80	Картометрический метод	0.2	-
8282	538761.65	4189030.10	Картометрический метод	0.2	-
8283	538770.70	4189057.60	Картометрический метод	0.2	-
8254	538772.40	4189072.00	Картометрический метод	0.2	-
8284	538082.05	4189405.10	Картометрический метод	0.2	-
8285	538081.00	4189425.50	Картометрический метод	0.2	-
8286	538073.70	4189446.95	Картометрический метод	0.2	-
8287	538065.95	4189455.95	Картометрический метод	0.2	-
8288	537969.90	4189504.10	Картометрический метод	0.2	-
8289	537962.15	4189503.65	Картометрический метод	0.2	-
8290	537952.45	4189493.75	Картометрический метод	0.2	-
8291	537952.25	4189479.85	Картометрический метод	0.2	-
8292	537968.60	4189438.35	Картометрический метод	0.2	-
8293	537979.75	4189428.05	Картометрический метод	0.2	-
8294	538003.60	4189414.10	Картометрический метод	0.2	-

2. Сведения о характерных точках границ объекта					
Обозначение характерных точек части границы	Координаты, м		Метод определения координат характерной точки	Средняя квадратическая погрешность положения характерной точки (Mt), м	Описание обозначения точки на местности (при наличии)
	X	Y			
1	2	3	4	5	6
8295	538032.00	4189379.10	Картометрический метод	0.2	-
8296	538041.85	4189373.95	Картометрический метод	0.2	-
8297	538048.10	4189374.15	Картометрический метод	0.2	-
8298	538063.80	4189382.55	Картометрический метод	0.2	-
8299	538076.90	4189393.90	Картометрический метод	0.2	-
8284	538082.05	4189405.10	Картометрический метод	0.2	-
8300	537541.95	4189488.85	Картометрический метод	0.2	-
8301	537540.25	4189508.20	Картометрический метод	0.2	-
8302	537533.80	4189533.10	Картометрический метод	0.2	-
8303	537518.75	4189559.70	Картометрический метод	0.2	-
8304	537512.50	4189570.00	Картометрический метод	0.2	-
8305	537484.15	4189590.40	Картометрический метод	0.2	-
8306	537474.90	4189593.40	Картометрический метод	0.2	-
8307	537435.35	4189554.80	Картометрический метод	0.2	-
8308	537428.70	4189536.50	Картометрический метод	0.2	-
8309	537433.20	4189531.40	Картометрический метод	0.2	-
8310	537439.65	4189530.70	Картометрический метод	0.2	-
8311	537464.15	4189536.75	Картометрический метод	0.2	-
8312	537479.00	4189517.20	Картометрический метод	0.2	-
8313	537497.90	4189511.40	Картометрический метод	0.2	-
8314	537504.15	4189495.25	Картометрический метод	0.2	-
8315	537514.65	4189484.55	Картометрический метод	0.2	-
8316	537523.45	4189479.80	Картометрический метод	0.2	-
8317	537531.65	4189480.65	Картометрический метод	0.2	-
8300	537541.95	4189488.85	Картометрический метод	0.2	-
8318	537014.20	4188734.55	Картометрический метод	0.2	-

2. Сведения о характерных точках границ объекта					
Обозначение характерных точек части границы	Координаты, м		Метод определения координат характерной точки	Средняя квадратическая погрешность положения характерной точки (Mt), м	Описание обозначения точки на местности (при наличии)
	X	Y			
1	2	3	4	5	6
8319	537004.95	4188753.05	Картометрический метод	0.2	-
8320	536992.70	4188762.70	Картометрический метод	0.2	-
8321	536972.30	4188787.65	Картометрический метод	0.2	-
8322	536949.75	4188836.85	Картометрический метод	0.2	-
8323	536936.85	4188846.95	Картометрический метод	0.2	-
8324	536919.45	4188846.30	Картометрический метод	0.2	-
8325	536912.75	4188834.45	Картометрический метод	0.2	-
8326	536916.45	4188816.00	Картометрический метод	0.2	-
8327	536912.55	4188784.40	Картометрический метод	0.2	-
8328	536920.75	4188771.50	Картометрический метод	0.2	-
8329	536949.50	4188743.60	Картометрический метод	0.2	-
8330	536982.15	4188720.60	Картометрический метод	0.2	-
8331	536993.55	4188728.60	Картометрический метод	0.2	-
8332	537007.10	4188727.70	Картометрический метод	0.2	-
8333	537012.65	4188730.30	Картометрический метод	0.2	-
8318	537014.20	4188734.55	Картометрический метод	0.2	-
8334	538640.85	4189248.75	Картометрический метод	0.2	-
8335	538635.70	4189263.55	Картометрический метод	0.2	-
8336	538613.80	4189282.45	Картометрический метод	0.2	-
8337	538589.95	4189281.60	Картометрический метод	0.2	-
8338	538574.90	4189298.80	Картометрический метод	0.2	-
8339	538548.25	4189307.35	Картометрический метод	0.2	-
8340	538539.65	4189299.20	Картометрический метод	0.2	-
8341	538541.35	4189282.00	Картометрический метод	0.2	-
8342	538533.85	4189248.50	Картометрический метод	0.2	-
8343	538536.20	4189241.00	Картометрический метод	0.2	-

2. Сведения о характерных точках границ объекта					
Обозначение характерных точек части границы	Координаты, м		Метод определения координат характерной точки	Средняя квадратическая погрешность положения характерной точки (M <sub>t</sub> ), м	Описание обозначения точки на местности (при наличии)
	X	Y			
1	2	3	4	5	6
8344	538541.55	4189238.85	Картометрический метод	0.2	-
8345	538573.60	4189237.55	Картометрический метод	0.2	-
8346	538611.65	4189227.25	Картометрический метод	0.2	-
8347	538629.50	4189231.95	Картометрический метод	0.2	-
8348	538639.35	4189241.60	Картометрический метод	0.2	-
8334	538640.85	4189248.75	Картометрический метод	0.2	-
8349	538452.40	4189322.15	Картометрический метод	0.2	-
8350	538449.15	4189326.70	Картометрический метод	0.2	-
8351	538384.70	4189344.05	Картометрический метод	0.2	-
8352	538352.45	4189344.30	Картометрический метод	0.2	-
8353	538331.40	4189335.90	Картометрический метод	0.2	-
8354	538330.30	4189329.70	Картометрический метод	0.2	-
8355	538339.55	4189316.60	Картометрический метод	0.2	-
8356	538370.05	4189296.20	Картометрический метод	0.2	-
8357	538420.80	4189278.60	Картометрический метод	0.2	-
8358	538435.20	4189280.70	Картометрический метод	0.2	-
8359	538445.10	4189291.70	Картометрический метод	0.2	-
8360	538452.35	4189312.95	Картометрический метод	0.2	-
8349	538452.40	4189322.15	Картометрический метод	0.2	-
8361	536723.70	4189156.80	Картометрический метод	0.2	-
8362	536716.40	4189177.20	Картометрический метод	0.2	-
8363	536708.90	4189182.80	Картометрический метод	0.2	-
8364	536694.50	4189184.55	Картометрический метод	0.2	-
8365	536683.10	4189182.15	Картометрический метод	0.2	-
8366	536654.55	4189160.25	Картометрический метод	0.2	-
8367	536638.65	4189136.15	Картометрический метод	0.2	-

2. Сведения о характерных точках границ объекта					
Обозначение характерных точек части границы	Координаты, м		Метод определения координат характерной точки	Средняя квадратическая погрешность положения характерной точки (Mt), м	Описание обозначения точки на местности (при наличии)
	X	Y			
1	2	3	4	5	6
8368	536641.00	4189125.45	Картометрический метод	0.2	-
8369	536676.00	4189093.90	Картометрический метод	0.2	-
8370	536683.10	4189091.95	Картометрический метод	0.2	-
8371	536690.85	4189098.20	Картометрический метод	0.2	-
8361	536723.70	4189156.80	Картометрический метод	0.2	-
8372	536194.80	4188639.45	Картометрический метод	0.2	-
8373	536182.15	4188657.50	Картометрический метод	0.2	-
8374	536166.25	4188662.20	Картометрический метод	0.2	-
8375	536151.40	4188661.35	Картометрический метод	0.2	-
8376	536144.75	4188658.10	Картометрический метод	0.2	-
8377	536125.20	4188636.45	Картометрический метод	0.2	-
8378	536118.10	4188619.25	Картометрический метод	0.2	-
8379	536123.95	4188606.60	Картометрический метод	0.2	-
8380	536140.90	4188595.65	Картометрический метод	0.2	-
8381	536165.80	4188590.70	Картометрический метод	0.2	-
8382	536178.70	4188592.40	Картометрический метод	0.2	-
8383	536191.15	4188599.50	Картометрический метод	0.2	-
8372	536194.80	4188639.45	Картометрический метод	0.2	-
8384	538119.05	4189296.20	Картометрический метод	0.2	-
8385	538117.75	4189337.65	Картометрический метод	0.2	-
8386	538111.75	4189371.35	Картометрический метод	0.2	-
8387	538102.25	4189379.95	Картометрический метод	0.2	-
8388	538089.60	4189381.90	Картометрический метод	0.2	-
8389	538067.65	4189374.35	Картометрический метод	0.2	-
8390	538061.65	4189364.10	Картометрический метод	0.2	-
8391	538068.75	4189342.35	Картометрический метод	0.2	-

2. Сведения о характерных точках границ объекта					
Обозначение характерных точек части границы	Координаты, м		Метод определения координат характерной точки	Средняя квадратическая погрешность положения характерной точки (M <sub>t</sub> ), м	Описание обозначения точки на местности (при наличии)
	X	Y			
1	2	3	4	5	6
8392	538082.05	4189322.65	Картометрический метод	0.2	-
8393	538084.65	4189288.50	Картометрический метод	0.2	-
8394	538089.60	4189278.35	Картометрический метод	0.2	-
8395	538097.35	4189272.75	Картометрический метод	0.2	-
8396	538104.40	4189272.35	Картометрический метод	0.2	-
8397	538111.10	4189276.25	Картометрический метод	0.2	-
8398	538116.45	4189284.80	Картометрический метод	0.2	-
8384	538119.05	4189296.20	Картометрический метод	0.2	-
8399	537877.65	4189716.25	Картометрический метод	0.2	-
8400	537874.45	4189728.50	Картометрический метод	0.2	-
8401	537868.20	4189732.40	Картометрический метод	0.2	-
8402	537814.25	4189742.05	Картометрический метод	0.2	-
8403	537804.60	4189747.65	Картометрический метод	0.2	-
8404	537790.20	4189763.30	Картометрический метод	0.2	-
8405	537779.90	4189746.35	Картометрический метод	0.2	-
8406	537776.25	4189732.85	Картометрический метод	0.2	-
8407	537779.85	4189712.80	Картометрический метод	0.2	-
8408	537786.75	4189707.25	Картометрический метод	0.2	-
8409	537800.50	4189701.25	Картометрический метод	0.2	-
8410	537824.60	4189696.70	Картометрический метод	0.2	-
8411	537846.70	4189699.70	Картометрический метод	0.2	-
8399	537877.65	4189716.25	Картометрический метод	0.2	-
8412	536660.15	4189053.95	Картометрический метод	0.2	-
8413	536658.60	4189060.20	Картометрический метод	0.2	-
8414	536645.30	4189076.90	Картометрический метод	0.2	-
8415	536623.40	4189087.00	Картометрический метод	0.2	-



2. Сведения о характерных точках границ объекта					
Обозначение характерных точек части границы	Координаты, м		Метод определения координат характерной точки	Средняя квадратическая погрешность положения характерной точки (M <sub>t</sub> ), м	Описание обозначения точки на местности (при наличии)
	X	Y			
1	2	3	4	5	6
8416	536578.50	4189012.90	Картометрический метод	0.2	-
8417	536580.20	4189004.95	Картометрический метод	0.2	-
8418	536586.65	4188995.75	Картометрический метод	0.2	-
8419	536597.15	4188997.05	Картометрический метод	0.2	-
8420	536629.60	4189020.45	Картометрический метод	0.2	-
8421	536641.65	4189024.55	Картометрический метод	0.2	-
8422	536657.10	4189046.85	Картометрический метод	0.2	-
8412	536660.15	4189053.95	Картометрический метод	0.2	-
8423	538786.60	4189605.65	Картометрический метод	0.2	-
8424	538782.05	4189618.35	Картометрический метод	0.2	-
8425	538757.35	4189643.45	Картометрический метод	0.2	-
8426	538726.60	4189665.15	Картометрический метод	0.2	-
8427	538715.85	4189666.05	Картометрический метод	0.2	-
8428	538713.30	4189660.85	Картометрический метод	0.2	-
8429	538712.00	4189622.20	Картометрический метод	0.2	-
8430	538767.65	4189582.05	Картометрический метод	0.2	-
8431	538780.55	4189583.75	Картометрический метод	0.2	-
8432	538786.15	4189592.60	Картометрический метод	0.2	-
8423	538786.60	4189605.65	Картометрический метод	0.2	-
8433	537779.00	4189263.80	Картометрический метод	0.2	-
8434	537775.15	4189291.50	Картометрический метод	0.2	-
8435	537770.65	4189296.65	Картометрический метод	0.2	-
8436	537753.20	4189297.50	Картометрический метод	0.2	-
8437	537740.75	4189286.30	Картометрический метод	0.2	-
8438	537731.95	4189268.45	Картометрический метод	0.2	-
8439	537726.80	4189241.20	Картометрический метод	0.2	-

2. Сведения о характерных точках границ объекта					
Обозначение характерных точек части границы	Координаты, м		Метод определения координат характерной точки	Средняя квадратическая погрешность положения характерной точки (Mt), м	Описание обозначения точки на местности (при наличии)
	X	Y			
1	2	3	4	5	6
8440	537734.30	4189225.10	Картометрический метод	0.2	-
8441	537749.55	4189219.10	Картометрический метод	0.2	-
8442	537756.00	4189219.55	Картометрический метод	0.2	-
8443	537773.00	4189235.00	Картометрический метод	0.2	-
8433	537779.00	4189263.80	Картометрический метод	0.2	-
8444	536869.40	4188952.35	Картометрический метод	0.2	-
8445	536869.40	4188969.75	Картометрический метод	0.2	-
8446	536837.35	4189005.40	Картометрический метод	0.2	-
8447	536830.50	4189008.20	Картометрический метод	0.2	-
8448	536818.65	4189004.35	Картометрический метод	0.2	-
8449	536805.55	4188983.10	Картометрический метод	0.2	-
8450	536808.35	4188972.55	Картометрический метод	0.2	-
8451	536815.25	4188963.10	Картометрический метод	0.2	-
8452	536850.05	4188930.45	Картометрический метод	0.2	-
8453	536854.55	4188930.85	Картометрический метод	0.2	-
8444	536869.40	4188952.35	Картометрический метод	0.2	-
8454	536112.10	4188622.70	Картометрический метод	0.2	-
8455	536110.80	4188633.20	Картометрический метод	0.2	-
8456	536090.40	4188651.70	Картометрический метод	0.2	-
8457	536078.40	4188674.45	Картометрический метод	0.2	-
8458	536068.95	4188680.25	Картометрический метод	0.2	-
8459	536056.65	4188672.10	Картометрический метод	0.2	-
8460	536054.10	4188665.65	Картометрический метод	0.2	-
8461	536055.40	4188632.55	Картометрический метод	0.2	-
8462	536067.20	4188613.05	Картометрический метод	0.2	-
8463	536091.25	4188598.45	Картометрический метод	0.2	-

2. Сведения о характерных точках границ объекта					
Обозначение характерных точек части границы	Координаты, м		Метод определения координат характерной точки	Средняя квадратическая погрешность положения характерной точки (Mt), м	Описание обозначения точки на местности (при наличии)
	X	Y			
1	2	3	4	5	6
8454	536112.10	4188622.70	Картометрический метод	0.2	-
8464	537188.85	4189227.70	Картометрический метод	0.2	-
8465	537186.95	4189238.40	Картометрический метод	0.2	-
8466	537165.85	4189234.55	Картометрический метод	0.2	-
8467	537154.05	4189221.05	Картометрический метод	0.2	-
8468	537144.40	4189180.85	Картометрический метод	0.2	-
8469	537129.75	4189159.20	Картометрический метод	0.2	-
8470	537115.15	4189147.15	Картометрический метод	0.2	-
8471	537109.35	4189129.50	Картометрический метод	0.2	-
8472	537117.10	4189124.60	Картометрический метод	0.2	-
8473	537130.85	4189125.65	Картометрический метод	0.2	-
8474	537141.60	4189139.65	Картометрический метод	0.2	-
8475	537148.25	4189154.65	Картометрический метод	0.2	-
8476	537156.65	4189173.75	Картометрический метод	0.2	-
8477	537175.75	4189198.70	Картометрический метод	0.2	-
8478	537185.20	4189217.40	Картометрический метод	0.2	-
8464	537188.85	4189227.70	Картометрический метод	0.2	-
8479	537751.70	4189786.95	Картометрический метод	0.2	-
8480	537729.35	4189793.80	Картометрический метод	0.2	-
8481	537701.00	4189789.05	Картометрический метод	0.2	-
8482	537682.55	4189773.40	Картометрический метод	0.2	-
8483	537690.45	4189760.95	Картометрический метод	0.2	-
8484	537704.45	4189748.25	Картометрический метод	0.2	-
8485	537729.80	4189740.95	Картометрический метод	0.2	-
8486	537739.70	4189745.95	Картометрический метод	0.2	-
8487	537750.20	4189771.90	Картометрический метод	0.2	-

2. Сведения о характерных точках границ объекта					
Обозначение характерных точек части границы	Координаты, м		Метод определения координат характерной точки	Средняя квадратическая погрешность положения характерной точки (M <sub>t</sub> ), м	Описание обозначения точки на местности (при наличии)
	X	Y			
1	2	3	4	5	6
8479	537751.70	4189786.95	Картометрический метод	0.2	-
8488	538077.10	4189885.30	Картометрический метод	0.2	-
8489	538071.10	4189916.00	Картометрический метод	0.2	-
8490	538059.95	4189916.40	Картометрический метод	0.2	-
8491	538023.60	4189907.20	Картометрический метод	0.2	-
8492	538004.50	4189889.40	Картометрический метод	0.2	-
8493	538003.85	4189875.20	Картометрический метод	0.2	-
8494	538014.05	4189872.15	Картометрический метод	0.2	-
8495	538067.85	4189874.80	Картометрический метод	0.2	-
8496	538074.95	4189879.70	Картометрический метод	0.2	-
8488	538077.10	4189885.30	Картометрический метод	0.2	-
8497	537930.80	4189499.55	Картометрический метод	0.2	-
8498	537924.10	4189504.95	Картометрический метод	0.2	-
8499	537907.95	4189506.85	Картометрический метод	0.2	-
8500	537891.85	4189524.05	Картометрический метод	0.2	-
8501	537878.75	4189526.60	Картометрический метод	0.2	-
8502	537870.80	4189525.55	Картометрический метод	0.2	-
8503	537860.05	4189516.75	Картометрический метод	0.2	-
8504	537853.40	4189500.40	Картометрический метод	0.2	-
8505	537857.05	4189491.20	Картометрический метод	0.2	-
8506	537866.70	4189484.15	Картометрический метод	0.2	-
8507	537880.05	4189480.70	Картометрический метод	0.2	-
8508	537898.75	4189480.70	Картометрический метод	0.2	-
8509	537922.80	4189484.50	Картометрический метод	0.2	-
8510	537928.20	4189488.00	Картометрический метод	0.2	-
8497	537930.80	4189499.55	Картометрический метод	0.2	-

2. Сведения о характерных точках границ объекта					
Обозначение характерных точек части границы	Координаты, м		Метод определения координат характерной точки	Средняя квадратическая погрешность положения характерной точки (Mt), м	Описание обозначения точки на местности (при наличии)
	X	Y			
1	2	3	4	5	6
8511	536928.90	4189166.90	Картометрический метод	0.2	-
8512	536917.05	4189192.05	Картометрический метод	0.2	-
8513	536909.75	4189200.00	Картометрический метод	0.2	-
8514	536889.15	4189208.35	Картометрический метод	0.2	-
8515	536870.65	4189207.05	Картометрический метод	0.2	-
8516	536865.30	4189195.25	Картометрический метод	0.2	-
8517	536866.35	4189188.80	Картометрический метод	0.2	-
8518	536884.85	4189169.25	Картометрический метод	0.2	-
8519	536896.25	4189150.35	Картометрический метод	0.2	-
8520	536903.55	4189146.90	Картометрический метод	0.2	-
8521	536921.40	4189156.40	Картометрический метод	0.2	-
8511	536928.90	4189166.90	Картометрический метод	0.2	-
8522	539435.45	4189607.60	Картометрический метод	0.2	-
8523	539410.75	4189616.40	Картометрический метод	0.2	-
8524	539397.60	4189609.10	Картометрический метод	0.2	-
8525	539392.45	4189602.25	Картометрический метод	0.2	-
8526	539399.55	4189577.55	Картометрический метод	0.2	-
8527	539395.90	4189560.75	Картометрический метод	0.2	-
8528	539402.15	4189551.55	Картометрический метод	0.2	-
8529	539422.35	4189540.60	Картометрический метод	0.2	-
8522	539435.45	4189607.60	Картометрический метод	0.2	-
8530	536799.35	4189003.25	Картометрический метод	0.2	-
8531	536794.00	4189020.65	Картометрический метод	0.2	-
8532	536764.75	4189030.75	Картометрический метод	0.2	-
8533	536756.40	4189030.10	Картометрический метод	0.2	-
8534	536746.95	4189015.95	Картометрический метод	0.2	-

2. Сведения о характерных точках границ объекта					
Обозначение характерных точек части границы	Координаты, м		Метод определения координат характерной точки	Средняя квадратическая погрешность положения характерной точки (M <sub>t</sub> ), м	Описание обозначения точки на местности (при наличии)
	X	Y			
1	2	3	4	5	6
8535	536745.65	4189003.70	Картометрический метод	0.2	-
8536	536748.65	4188995.10	Картометрический метод	0.2	-
8537	536774.00	4188976.20	Картометрический метод	0.2	-
8538	536787.75	4188979.40	Картометрический метод	0.2	-
8539	536793.55	4188984.75	Картометрический метод	0.2	-
8530	536799.35	4189003.25	Картометрический метод	0.2	-
8540	537115.15	4189107.00	Картометрический метод	0.2	-
8541	537075.60	4189102.05	Картометрический метод	0.2	-
8542	537036.50	4189062.75	Картометрический метод	0.2	-
8543	537038.45	4189058.90	Картометрический метод	0.2	-
8544	537088.50	4189062.75	Картометрический метод	0.2	-
8545	537100.10	4189072.65	Картометрический метод	0.2	-
8540	537115.15	4189107.00	Картометрический метод	0.2	-
8546	538996.75	4189775.35	Картометрический метод	0.2	-
8547	538996.15	4189785.20	Картометрический метод	0.2	-
8548	538992.50	4189790.40	Картометрический метод	0.2	-
8549	538973.35	4189798.10	Картометрический метод	0.2	-
8550	538953.80	4189798.70	Картометрический метод	0.2	-
8551	538941.35	4189792.95	Картометрический метод	0.2	-
8552	538936.40	4189787.55	Картометрический метод	0.2	-
8553	538936.20	4189782.60	Картометрический метод	0.2	-
8554	538937.70	4189776.00	Картометрический метод	0.2	-
8555	538948.00	4189767.85	Картометрический метод	0.2	-
8556	538959.40	4189764.40	Картометрический метод	0.2	-
8557	538982.80	4189763.50	Картометрический метод	0.2	-
8546	538996.75	4189775.35	Картометрический метод	0.2	-

2. Сведения о характерных точках границ объекта					
Обозначение характерных точек части границы	Координаты, м		Метод определения координат характерной точки	Средняя квадратическая погрешность положения характерной точки (Mt), м	Описание обозначения точки на местности (при наличии)
	X	Y			
1	2	3	4	5	6
8558	536853.05	4188910.25	Картометрический метод	0.2	-
8559	536848.75	4188919.10	Картометрический метод	0.2	-
8560	536842.95	4188925.05	Картометрический метод	0.2	-
8561	536832.65	4188927.45	Картометрический метод	0.2	-
8562	536811.35	4188922.50	Картометрический метод	0.2	-
8563	536798.90	4188912.40	Картометрический метод	0.2	-
8564	536799.55	4188900.80	Картометрический метод	0.2	-
8565	536825.35	4188885.80	Картометрический метод	0.2	-
8566	536841.65	4188889.20	Картометрический метод	0.2	-
8567	536852.85	4188902.55	Картометрический метод	0.2	-
8558	536853.05	4188910.25	Картометрический метод	0.2	-
8568	536186.20	4188698.90	Картометрический метод	0.2	-
8569	536181.90	4188714.15	Картометрический метод	0.2	-
8570	536173.35	4188723.00	Картометрический метод	0.2	-
8571	536153.35	4188724.70	Картометрический метод	0.2	-
8572	536141.95	4188714.85	Картометрический метод	0.2	-
8573	536139.60	4188705.15	Картометрический метод	0.2	-
8574	536141.10	4188691.40	Картометрический метод	0.2	-
8575	536151.20	4188682.40	Картометрический метод	0.2	-
8576	536172.70	4188683.25	Картометрический метод	0.2	-
8577	536184.95	4188693.35	Картометрический метод	0.2	-
8568	536186.20	4188698.90	Картометрический метод	0.2	-
8578	537701.45	4189612.95	Картометрический метод	0.2	-
8579	537697.15	4189629.95	Картометрический метод	0.2	-
8580	537691.55	4189635.10	Картометрический метод	0.2	-
8581	537684.35	4189634.75	Картометрический метод	0.2	-

2. Сведения о характерных точках границ объекта					
Обозначение характерных точек части границы	Координаты, м		Метод определения координат характерной точки	Средняя квадратическая погрешность положения характерной точки (Mt), м	Описание обозначения точки на местности (при наличии)
	X	Y			
1	2	3	4	5	6
8582	537669.85	4189627.15	Картометрический метод	0.2	-
8583	537661.00	4189614.90	Картометрический метод	0.2	-
8584	537662.95	4189598.80	Картометрический метод	0.2	-
8585	537672.00	4189593.45	Картометрический метод	0.2	-
8586	537681.25	4189594.05	Картометрический метод	0.2	-
8587	537697.15	4189601.15	Картометрический метод	0.2	-
8578	537701.45	4189612.95	Картометрический метод	0.2	-
8588	538241.10	4189332.70	Картометрический метод	0.2	-
8589	538236.60	4189346.25	Картометрический метод	0.2	-
8590	538221.35	4189352.90	Картометрический метод	0.2	-
8591	538212.10	4189353.10	Картометрический метод	0.2	-
8592	538200.30	4189345.80	Картометрический метод	0.2	-
8593	538196.40	4189339.55	Картометрический метод	0.2	-
8594	538197.90	4189331.00	Картометрический метод	0.2	-
8595	538212.75	4189318.95	Картометрический метод	0.2	-
8596	538229.70	4189314.25	Картометрический метод	0.2	-
8597	538235.75	4189315.95	Картометрический метод	0.2	-
8588	538241.10	4189332.70	Картометрический метод	0.2	-
8598	537005.50	4188818.45	Картометрический метод	0.2	-
8599	537002.40	4188828.55	Картометрический метод	0.2	-
8600	536990.95	4188841.10	Картометрический метод	0.2	-
8601	536983.25	4188844.15	Картометрический метод	0.2	-
8602	536973.00	4188841.90	Картометрический метод	0.2	-
8603	536966.15	4188830.30	Картометрический метод	0.2	-
8604	536966.15	4188821.70	Картометрический метод	0.2	-
8605	536970.00	4188815.10	Картометрический метод	0.2	-



2. Сведения о характерных точках границ объекта					
Обозначение характерных точек части границы	Координаты, м		Метод определения координат характерной точки	Средняя квадратическая погрешность положения характерной точки (M <sub>t</sub> ), м	Описание обозначения точки на местности (при наличии)
	X	Y			
1	2	3	4	5	6
8606	536977.15	4188807.25	Картометрический метод	0.2	-
8607	536986.30	4188803.10	Картометрический метод	0.2	-
8608	536995.65	4188804.35	Картометрический метод	0.2	-
8609	537002.40	4188809.25	Картометрический метод	0.2	-
8598	537005.50	4188818.45	Картометрический метод	0.2	-
8610	536661.00	4188764.45	Картометрический метод	0.2	-
8611	536655.40	4188788.70	Картометрический метод	0.2	-
8612	536640.35	4188783.55	Картометрический метод	0.2	-
8613	536630.25	4188773.45	Картометрический метод	0.2	-
8614	536629.40	4188759.70	Картометрический метод	0.2	-
8615	536634.80	4188744.45	Картометрический метод	0.2	-
8616	536638.90	4188741.45	Картометрический метод	0.2	-
8617	536650.45	4188740.60	Картометрический метод	0.2	-
8618	536658.85	4188748.95	Картометрический метод	0.2	-
8610	536661.00	4188764.45	Картометрический метод	0.2	-
8619	536887.20	4189037.00	Картометрический метод	0.2	-
8620	536886.15	4189048.15	Картометрический метод	0.2	-
8621	536878.60	4189050.95	Картометрический метод	0.2	-
8622	536855.65	4189037.20	Картометрический метод	0.2	-
8623	536853.25	4189021.05	Картометрический метод	0.2	-
8624	536858.85	4189010.55	Картометрический метод	0.2	-
8625	536881.20	4189009.25	Картометрический метод	0.2	-
8626	536885.50	4189014.20	Картометрический метод	0.2	-
8619	536887.20	4189037.00	Картометрический метод	0.2	-
8627	528345.25	4190820.15	Картометрический метод	0.2	-
8628	528332.30	4190830.75	Картометрический метод	0.2	-

2. Сведения о характерных точках границ объекта					
Обозначение характерных точек части границы	Координаты, м		Метод определения координат характерной точки	Средняя квадратическая погрешность положения характерной точки (M <sub>t</sub> ), м	Описание обозначения точки на местности (при наличии)
	X	Y			
1	2	3	4	5	6
8629	528318.15	4190842.55	Картометрический метод	0.2	-
8630	528303.40	4190843.75	Картометрический метод	0.2	-
8631	528278.05	4190853.75	Картометрический метод	0.2	-
8632	528229.15	4190885.60	Картометрический метод	0.2	-
8633	528193.75	4190900.30	Картометрический метод	0.2	-
8634	528129.50	4190932.75	Картометрический метод	0.2	-
8635	528062.90	4190962.80	Картометрический метод	0.2	-
8636	528030.45	4190970.45	Картометрический метод	0.2	-
8637	528001.55	4190979.30	Картометрический метод	0.2	-
8638	527966.20	4190998.75	Картометрический метод	0.2	-
8639	527934.95	4191009.35	Картометрический метод	0.2	-
8640	527910.20	4191011.10	Картометрический метод	0.2	-
8641	527893.70	4191025.25	Картометрический метод	0.2	-
8642	527874.25	4191038.20	Картометрический метод	0.2	-
8643	527860.10	4191037.05	Картометрический метод	0.2	-
8644	527832.40	4191012.30	Картометрический метод	0.2	-
8645	527821.80	4190998.75	Картометрический метод	0.2	-
8646	527827.10	4190982.80	Картометрический метод	0.2	-
8647	527833.00	4190958.05	Картометрический метод	0.2	-
8648	527822.95	4190932.75	Картометрический метод	0.2	-
8649	527808.80	4190909.75	Картометрический метод	0.2	-
8650	527787.00	4190901.50	Картометрический метод	0.2	-
8651	527748.70	4190905.60	Картометрический метод	0.2	-
8652	527719.20	4190919.75	Картометрический метод	0.2	-
8653	527695.05	4190933.90	Картометрический метод	0.2	-
8654	527674.40	4190954.55	Картометрический метод	0.2	-

2. Сведения о характерных точках границ объекта					
Обозначение характерных точек части границы	Координаты, м		Метод определения координат характерной точки	Средняя квадратическая погрешность положения характерной точки (M <sub>t</sub> ), м	Описание обозначения точки на местности (при наличии)
	X	Y			
1	2	3	4	5	6
8655	527670.90	4190975.75	Картометрический метод	0.2	-
8656	527660.85	4190988.70	Картометрический метод	0.2	-
8657	527628.45	4190983.40	Картометрический метод	0.2	-
8658	527620.75	4190977.50	Картометрический метод	0.2	-
8659	527617.25	4190950.40	Картометрический метод	0.2	-
8660	527610.15	4190939.20	Картометрический метод	0.2	-
8661	527584.20	4190931.55	Картометрический метод	0.2	-
8662	527563.60	4190916.80	Картометрический метод	0.2	-
8663	527551.80	4190896.80	Картометрический метод	0.2	-
8664	527537.65	4190868.50	Картометрический метод	0.2	-
8665	527508.75	4190836.10	Картометрический метод	0.2	-
8666	527484.60	4190816.65	Картометрический метод	0.2	-
8667	527451.00	4190801.90	Картометрический метод	0.2	-
8668	527433.90	4190785.40	Картометрический метод	0.2	-
8669	527417.40	4190756.50	Картометрический метод	0.2	-
8670	527402.05	4190738.25	Картометрический метод	0.2	-
8671	527377.30	4190734.70	Картометрический метод	0.2	-
8672	527364.35	4190737.65	Картометрический метод	0.2	-
8673	527355.50	4190755.30	Картометрический метод	0.2	-
8674	527352.55	4190788.90	Картометрический метод	0.2	-
8675	527351.35	4190820.15	Картометрический метод	0.2	-
8676	527347.25	4190841.95	Картометрический метод	0.2	-
8677	527328.95	4190847.25	Картометрический метод	0.2	-
8678	527314.25	4190846.65	Картометрический метод	0.2	-
8679	527295.95	4190823.70	Картометрический метод	0.2	-
8680	527225.20	4190744.15	Картометрический метод	0.2	-

2. Сведения о характерных точках границ объекта					
Обозначение характерных точек части границы	Координаты, м		Метод определения координат характерной точки	Средняя квадратическая погрешность положения характерной точки (Mt), м	Описание обозначения точки на местности (при наличии)
	X	Y			
1	2	3	4	5	6
8681	527186.90	4190698.75	Картометрический метод	0.2	-
8682	527058.40	4190585.60	Картометрический метод	0.2	-
8683	527038.95	4190574.50	Картометрический метод	0.2	-
8684	527013.30	4190556.30	Картометрический метод	0.2	-
8685	526984.10	4190536.70	Картометрический метод	0.2	-
8686	526955.20	4190516.05	Картометрический метод	0.2	-
8687	526923.10	4190506.75	Картометрический метод	0.2	-
8688	526886.05	4190490.75	Картометрический метод	0.2	-
8689	526853.95	4190476.85	Картометрический метод	0.2	-
8690	526842.55	4190464.35	Картометрический метод	0.2	-
8691	526834.70	4190445.85	Картометрический метод	0.2	-
8692	526826.50	4190439.80	Картометрический метод	0.2	-
8693	526808.00	4190443.00	Картометрический метод	0.2	-
8694	526809.75	4190484.35	Картометрический метод	0.2	-
8695	526833.65	4190506.75	Картометрический метод	0.2	-
8696	526874.30	4190543.10	Картометрический метод	0.2	-
8697	526911.70	4190573.05	Картометрический метод	0.2	-
8698	526928.70	4190582.05	Картометрический метод	0.2	-
8699	526960.55	4190607.40	Картометрический метод	0.2	-
8700	526985.30	4190623.90	Картометрический метод	0.2	-
8701	526995.90	4190618.60	Картометрический метод	0.2	-
8702	527011.85	4190608.55	Картометрический метод	0.2	-
8703	527027.15	4190617.40	Картометрический метод	0.2	-
8704	527043.05	4190632.75	Картометрический метод	0.2	-
8705	527046.00	4190628.00	Картометрический метод	0.2	-
8706	527043.05	4190608.55	Картометрический метод	0.2	-

2. Сведения о характерных точках границ объекта					
Обозначение характерных точек части границы	Координаты, м		Метод определения координат характерной точки	Средняя квадратическая погрешность положения характерной точки (M <sub>t</sub> ), м	Описание обозначения точки на местности (при наличии)
	X	Y			
1	2	3	4	5	6
8707	527052.50	4190602.70	Картометрический метод	0.2	-
8708	527066.65	4190608.55	Картометрический метод	0.2	-
8709	527088.45	4190629.80	Картометрический метод	0.2	-
8710	527119.10	4190658.65	Картометрический метод	0.2	-
8711	527164.50	4190696.40	Картометрический метод	0.2	-
8712	527198.70	4190730.55	Картометрический метод	0.2	-
8713	527237.60	4190773.00	Картометрический метод	0.2	-
8714	527254.70	4190797.15	Картометрический метод	0.2	-
8715	527254.70	4190807.20	Картометрический метод	0.2	-
8716	527243.50	4190814.25	Картометрический метод	0.2	-
8717	527253.50	4190823.10	Картометрический метод	0.2	-
8718	527258.25	4190838.40	Картометрический метод	0.2	-
8719	527251.75	4190853.15	Картометрический метод	0.2	-
8720	527247.60	4190871.45	Картометрический метод	0.2	-
8721	527256.45	4190883.20	Картометрический метод	0.2	-
8722	527256.45	4190894.40	Картометрический метод	0.2	-
8723	527239.95	4190896.75	Картометрический метод	0.2	-
8724	527226.40	4190890.90	Картометрический метод	0.2	-
8725	527197.50	4190863.20	Картометрический метод	0.2	-
8726	527147.40	4190827.80	Картометрический метод	0.2	-
8727	527121.45	4190818.40	Картометрический метод	0.2	-
8728	527109.10	4190804.85	Картометрический метод	0.2	-
8729	527059.00	4190757.10	Картометрический метод	0.2	-
8730	526972.90	4190663.95	Картометрический метод	0.2	-
8731	526924.00	4190625.65	Картометрический метод	0.2	-
8732	526907.50	4190619.20	Картометрический метод	0.2	-

2. Сведения о характерных точках границ объекта					
Обозначение характерных точек части границы	Координаты, м		Метод определения координат характерной точки	Средняя квадратическая погрешность положения характерной точки (Mt), м	Описание обозначения точки на местности (при наличии)
	X	Y			
1	2	3	4	5	6
8733	526889.20	4190628.00	Картометрический метод	0.2	-
8734	526870.35	4190627.45	Картометрический метод	0.2	-
8735	526840.30	4190619.75	Картометрический метод	0.2	-
8736	526830.85	4190608.55	Картометрический метод	0.2	-
8737	526832.05	4190600.90	Картометрический метод	0.2	-
8738	526829.10	4190589.70	Картометрический метод	0.2	-
8739	526824.95	4190578.50	Картометрический метод	0.2	-
8740	526839.10	4190576.15	Картометрический метод	0.2	-
8741	526856.80	4190581.45	Картометрический метод	0.2	-
8742	526886.85	4190601.50	Картометрический метод	0.2	-
8743	526893.35	4190596.80	Картометрический метод	0.2	-
8744	526865.10	4190573.05	Картометрический метод	0.2	-
8745	526851.55	4190567.00	Картометрический метод	0.2	-
8746	526837.30	4190555.95	Картометрический метод	0.2	-
8747	526825.55	4190555.25	Картометрический метод	0.2	-
8748	526797.00	4190568.75	Картометрический метод	0.2	-
8749	526783.45	4190568.75	Картометрический метод	0.2	-
8750	526749.60	4190558.80	Картометрический метод	0.2	-
8751	526740.00	4190553.45	Картометрический метод	0.2	-
8752	526740.35	4190538.85	Картометрический метод	0.2	-
8753	526736.05	4190531.70	Картометрический метод	0.2	-
8754	526726.80	4190527.10	Картометрический метод	0.2	-
8755	526723.20	4190520.30	Картометрический метод	0.2	-
8756	526744.95	4190517.80	Картометрический метод	0.2	-
8757	526767.80	4190524.95	Картометрический метод	0.2	-
8758	526786.30	4190537.75	Картометрический метод	0.2	-

2. Сведения о характерных точках границ объекта					
Обозначение характерных точек части границы	Координаты, м		Метод определения координат характерной точки	Средняя квадратическая погрешность положения характерной точки (M <sub>t</sub> ), м	Описание обозначения точки на местности (при наличии)
	X	Y			
1	2	3	4	5	6
8759	526795.95	4190534.90	Картометрический метод	0.2	-
8760	526788.45	4190522.45	Картометрический метод	0.2	-
8761	526767.80	4190507.15	Картометрический метод	0.2	-
8762	526688.30	4190444.05	Картометрический метод	0.2	-
8763	526680.10	4190444.80	Картометрический метод	0.2	-
8764	526672.95	4190456.20	Картометрический метод	0.2	-
8765	526675.80	4190470.45	Картометрический метод	0.2	-
8766	526681.50	4190487.20	Картометрический метод	0.2	-
8767	526681.85	4190504.65	Картометрический метод	0.2	-
8768	526669.05	4190523.90	Картометрический метод	0.2	-
8769	526645.50	4190549.20	Картометрический метод	0.2	-
8770	526644.80	4190556.65	Картометрический метод	0.2	-
8771	526655.50	4190570.20	Картометрический метод	0.2	-
8772	526656.95	4190582.65	Картометрический метод	0.2	-
8773	526735.35	4190674.00	Картометрический метод	0.2	-
8774	526757.75	4190691.10	Картометрический метод	0.2	-
8775	526770.70	4190688.15	Картометрический метод	0.2	-
8776	526787.80	4190681.65	Картометрический метод	0.2	-
8777	526808.45	4190698.75	Картометрический метод	0.2	-
8778	526840.85	4190717.00	Картометрический метод	0.2	-
8779	526883.30	4190726.45	Картометрический метод	0.2	-
8780	526941.10	4190747.05	Картометрический метод	0.2	-
8781	526986.50	4190772.40	Картометрический метод	0.2	-
8782	527029.50	4190806.00	Картометрический метод	0.2	-
8783	527051.30	4190834.30	Картометрический метод	0.2	-
8784	527053.10	4190851.40	Картометрический метод	0.2	-

2. Сведения о характерных точках границ объекта					
Обозначение характерных точек части границы	Координаты, м		Метод определения координат характерной точки	Средняя квадратическая погрешность положения характерной точки (Mt), м	Описание обозначения точки на местности (при наличии)
	X	Y			
1	2	3	4	5	6
8785	527044.85	4190864.95	Картометрический метод	0.2	-
8786	527031.85	4190868.50	Картометрический метод	0.2	-
8787	527002.40	4190855.50	Картометрический метод	0.2	-
8788	526977.65	4190847.85	Картометрический метод	0.2	-
8789	526962.30	4190849.60	Картометрический метод	0.2	-
8790	526943.45	4190868.50	Картометрический метод	0.2	-
8791	526932.25	4190873.20	Картометрический метод	0.2	-
8792	526918.70	4190870.25	Картометрический метод	0.2	-
8793	526867.40	4190861.40	Картометрический метод	0.2	-
8794	526819.65	4190848.45	Картометрический метод	0.2	-
8795	526791.35	4190837.85	Картометрический метод	0.2	-
8796	526766.60	4190820.75	Картометрический метод	0.2	-
8797	526744.20	4190798.95	Картометрический метод	0.2	-
8798	526731.25	4190799.55	Картометрический метод	0.2	-
8799	526724.75	4190807.80	Картометрический метод	0.2	-
8800	526728.85	4190814.85	Картометрический метод	0.2	-
8801	526742.45	4190834.90	Картометрический метод	0.2	-
8802	526737.10	4190839.60	Картометрический метод	0.2	-
8803	526722.95	4190843.15	Картометрический метод	0.2	-
8804	526707.65	4190852.00	Картометрический метод	0.2	-
8805	526705.30	4190860.25	Картометрический метод	0.2	-
8806	526707.65	4190878.50	Картометрический метод	0.2	-
8807	526697.05	4190889.70	Картометрический метод	0.2	-
8808	526683.50	4190891.45	Картометрический метод	0.2	-
8809	526656.95	4190875.55	Картометрический метод	0.2	-
8810	526630.40	4190877.30	Картометрический метод	0.2	-



2. Сведения о характерных точках границ объекта					
Обозначение характерных точек части границы	Координаты, м		Метод определения координат характерной точки	Средняя квадратическая погрешность положения характерной точки (Mt), м	Описание обозначения точки на местности (при наличии)
	X	Y			
1	2	3	4	5	6
8811	526622.75	4190885.55	Картометрический метод	0.2	-
8812	526624.55	4190897.35	Картометрический метод	0.2	-
8813	526641.05	4190905.00	Картометрический метод	0.2	-
8814	526655.75	4190903.85	Картометрический метод	0.2	-
8815	526663.45	4190910.30	Картометрический метод	0.2	-
8816	526662.25	4190925.65	Картометрический метод	0.2	-
8817	526671.70	4190938.60	Картометрический метод	0.2	-
8818	526668.75	4190946.85	Картометрический метод	0.2	-
8819	526658.15	4190953.95	Картометрический метод	0.2	-
8820	526633.35	4190952.15	Картометрический метод	0.2	-
8821	526600.35	4190947.45	Картометрический метод	0.2	-
8822	526571.45	4190948.05	Картометрический метод	0.2	-
8823	526556.95	4190952.75	Картометрический метод	0.2	-
8824	526544.55	4190939.80	Картометрический метод	0.2	-
8825	526521.55	4190927.40	Картометрический метод	0.2	-
8826	526493.25	4190919.75	Картометрический метод	0.2	-
8827	526453.15	4190916.20	Картометрический метод	0.2	-
8828	526408.95	4190908.55	Картометрический метод	0.2	-
8829	526387.10	4190900.90	Картометрический метод	0.2	-
8830	526353.50	4190889.70	Картометрический метод	0.2	-
8831	526288.65	4190880.85	Картометрический метод	0.2	-
8832	526203.75	4190872.60	Картометрический метод	0.2	-
8833	526104.20	4190864.80	Картометрический метод	0.2	-
8834	526113.45	4190837.75	Картометрический метод	0.2	-
8835	526203.80	4190562.75	Картометрический метод	0.2	-
8836	526225.55	4190496.60	Картометрический метод	0.2	-

2. Сведения о характерных точках границ объекта					
Обозначение характерных точек части границы	Координаты, м		Метод определения координат характерной точки	Средняя квадратическая погрешность положения характерной точки (M <sub>t</sub> ), м	Описание обозначения точки на местности (при наличии)
	X	Y			
1	2	3	4	5	6
8837	526252.00	4190472.50	Картометрический метод	0.2	-
8838	526265.25	4190450.50	Картометрический метод	0.2	-
8839	526269.60	4190450.65	Картометрический метод	0.2	-
8840	526276.30	4190447.55	Картометрический метод	0.2	-
8841	526286.30	4190439.65	Картометрический метод	0.2	-
8842	526293.35	4190428.45	Картометрический метод	0.2	-
8843	526298.20	4190418.95	Картометрический метод	0.2	-
8844	526300.40	4190409.50	Картометрический метод	0.2	-
8845	526300.60	4190404.50	Картометрический метод	0.2	-
8846	526299.10	4190396.35	Картометрический метод	0.2	-
8847	526312.90	4190365.55	Картометрический метод	0.2	-
8848	526315.85	4190367.50	Картометрический метод	0.2	-
8849	526322.40	4190368.70	Картометрический метод	0.2	-
8850	526339.45	4190368.50	Картометрический метод	0.2	-
8851	526342.90	4190369.90	Картометрический метод	0.2	-
8852	526354.45	4190366.30	Картометрический метод	0.2	-
8853	526360.15	4190362.15	Картометрический метод	0.2	-
8854	526358.40	4190358.90	Картометрический метод	0.2	-
8855	526352.55	4190355.60	Картометрический метод	0.2	-
8856	526337.05	4190348.40	Картометрический метод	0.2	-
8857	526338.50	4190336.85	Картометрический метод	0.2	-
8858	526335.05	4190322.40	Картометрический метод	0.2	-
8859	526328.85	4190304.15	Картометрический метод	0.2	-
8860	526304.40	4190329.25	Картометрический метод	0.2	-
8861	526274.10	4190348.90	Картометрический метод	0.2	-
8862	526377.95	4190071.25	Картометрический метод	0.2	-

2. Сведения о характерных точках границ объекта					
Обозначение характерных точек части границы	Координаты, м		Метод определения координат характерной точки	Средняя квадратическая погрешность положения характерной точки (Mt), м	Описание обозначения точки на местности (при наличии)
	X	Y			
1	2	3	4	5	6
8863	526440.50	4190004.05	Картометрический метод	0.2	-
8864	526490.40	4189968.90	Картометрический метод	0.2	-
8865	526542.00	4189940.10	Картометрический метод	0.2	-
8866	526589.25	4189920.70	Картометрический метод	0.2	-
8867	526633.80	4189906.95	Картометрический метод	0.2	-
8868	526702.85	4189895.90	Картометрический метод	0.2	-
8869	526752.75	4189892.90	Картометрический метод	0.2	-
8870	526812.05	4189895.90	Картометрический метод	0.2	-
8871	526874.75	4189897.60	Картометрический метод	0.2	-
8872	526935.05	4189902.25	Картометрический метод	0.2	-
8873	526983.30	4189904.95	Картометрический метод	0.2	-
8874	527031.20	4189905.30	Картометрический метод	0.2	-
8875	527049.65	4189908.95	Картометрический метод	0.2	-
8876	527081.10	4189907.95	Картометрический метод	0.2	-
8877	527120.65	4189903.95	Картометрический метод	0.2	-
8878	527141.75	4189899.60	Картометрический метод	0.2	-
8879	527142.10	4189895.25	Картометрический метод	0.2	-
8880	527202.25	4189896.05	Картометрический метод	0.2	-
8881	527258.95	4189892.05	Картометрический метод	0.2	-
8882	527367.00	4189880.70	Картометрический метод	0.2	-
8883	527424.30	4189871.60	Картометрический метод	0.2	-
8884	527455.75	4189868.50	Картометрический метод	0.2	-
8885	527467.00	4189869.00	Картометрический метод	0.2	-
8886	527504.15	4189875.00	Картометрический метод	0.2	-
8887	527545.85	4189888.30	Картометрический метод	0.2	-
8888	527575.20	4189896.40	Картометрический метод	0.2	-

2. Сведения о характерных точках границ объекта					
Обозначение характерных точек части границы	Координаты, м		Метод определения координат характерной точки	Средняя квадратическая погрешность положения характерной точки (M <sub>t</sub> ), м	Описание обозначения точки на местности (при наличии)
	X	Y			
1	2	3	4	5	6
8889	527601.25	4189905.70	Картометрический метод	0.2	-
8890	527598.75	4189915.65	Картометрический метод	0.2	-
8891	527604.80	4189925.65	Картометрический метод	0.2	-
8892	527660.10	4189950.55	Картометрический метод	0.2	-
8893	527710.00	4189978.70	Картометрический метод	0.2	-
8894	527742.80	4190000.80	Картометрический метод	0.2	-
8895	527777.75	4190016.50	Картометрический метод	0.2	-
8896	527822.70	4190048.55	Картометрический метод	0.2	-
8897	527862.60	4190072.10	Картометрический метод	0.2	-
8898	527898.30	4190100.25	Картометрический метод	0.2	-
8899	527939.30	4190130.50	Картометрический метод	0.2	-
8900	528003.45	4190195.35	Картометрический метод	0.2	-
8901	528050.55	4190250.25	Картометрический метод	0.2	-
8902	528067.65	4190273.05	Картометрический метод	0.2	-
8903	528102.95	4190316.50	Картометрический метод	0.2	-
8904	528105.45	4190326.85	Картометрический метод	0.2	-
8905	528096.15	4190340.75	Картометрический метод	0.2	-
8906	528101.50	4190346.10	Картометрический метод	0.2	-
8907	528120.80	4190343.60	Картометрический метод	0.2	-
8908	528138.25	4190358.20	Картометрический метод	0.2	-
8909	528216.00	4190471.15	Картометрический метод	0.2	-
8910	528255.55	4190533.15	Картометрический метод	0.2	-
8911	528289.10	4190591.95	Картометрический метод	0.2	-
8912	528299.30	4190600.90	Картометрический метод	0.2	-
8913	528311.65	4190622.15	Картометрический метод	0.2	-
8914	528316.95	4190647.50	Картометрический метод	0.2	-

2. Сведения о характерных точках границ объекта					
Обозначение характерных точек части границы	Координаты, м		Метод определения координат характерной точки	Средняя квадратическая погрешность положения характерной точки (M <sub>t</sub> ), м	Описание обозначения точки на местности (при наличии)
	X	Y			
1	2	3	4	5	6
8915	528323.45	4190681.05	Картометрический метод	0.2	-
8916	528324.05	4190732.95	Картометрический метод	0.2	-
8917	528320.50	4190765.95	Картометрический метод	0.2	-
8918	528323.45	4190778.90	Картометрический метод	0.2	-
8919	528337.60	4190801.90	Картометрический метод	0.2	-
8627	528345.25	4190820.15	Картометрический метод	0.2	-
8920	528153.70	4190485.75	Картометрический метод	0.2	-
8921	528150.15	4190510.00	Картометрический метод	0.2	-
8922	528137.30	4190542.75	Картометрический метод	0.2	-
8923	528128.05	4190554.90	Картометрический метод	0.2	-
8924	528106.65	4190557.05	Картометрический метод	0.2	-
8925	528100.25	4190570.55	Картометрический метод	0.2	-
8926	528094.55	4190589.80	Картометрический метод	0.2	-
8927	528090.50	4190600.35	Картометрический метод	0.2	-
8928	528079.90	4190605.65	Картометрический метод	0.2	-
8929	528067.55	4190602.10	Картометрический метод	0.2	-
8930	528051.80	4190588.40	Картометрический метод	0.2	-
8931	528029.70	4190566.30	Картометрический метод	0.2	-
8932	528023.30	4190562.00	Картометрический метод	0.2	-
8933	528021.85	4190570.55	Картометрический метод	0.2	-
8934	528029.70	4190586.95	Картометрический метод	0.2	-
8935	528034.05	4190596.20	Картометрический метод	0.2	-
8936	528025.20	4190600.90	Картометрический метод	0.2	-
8937	528012.25	4190597.40	Картометрический метод	0.2	-
8938	528003.35	4190587.65	Картометрический метод	0.2	-
8939	527966.30	4190551.30	Картометрический метод	0.2	-

2. Сведения о характерных точках границ объекта					
Обозначение характерных точек части границы	Координаты, м		Метод определения координат характерной точки	Средняя квадратическая погрешность положения характерной точки (M <sub>t</sub> ), м	Описание обозначения точки на местности (при наличии)
	X	Y			
1	2	3	4	5	6
8940	527934.95	4190517.85	Картометрический метод	0.2	-
8941	527910.70	4190510.70	Картометрический метод	0.2	-
8942	527867.95	4190503.60	Картометрический метод	0.2	-
8943	527818.75	4190476.50	Картометрический метод	0.2	-
8944	527773.85	4190437.30	Картометрический метод	0.2	-
8945	527757.50	4190415.20	Картометрический метод	0.2	-
8946	527760.35	4190404.50	Картометрический метод	0.2	-
8947	527820.20	4190402.40	Картометрический метод	0.2	-
8948	527850.85	4190405.25	Картометрический метод	0.2	-
8949	527860.80	4190400.25	Картометрический метод	0.2	-
8950	527862.25	4190386.70	Картометрический метод	0.2	-
8951	527905.00	4190403.10	Картометрический метод	0.2	-
8952	527951.30	4190433.75	Картометрический метод	0.2	-
8953	528006.20	4190483.60	Картометрический метод	0.2	-
8954	528034.70	4190522.80	Картометрический метод	0.2	-
8955	528053.95	4190545.60	Картометрический метод	0.2	-
8956	528068.20	4190555.60	Картометрический метод	0.2	-
8957	528078.90	4190548.45	Картометрический метод	0.2	-
8958	528075.30	4190533.50	Картометрический метод	0.2	-
8959	528046.80	4190492.20	Картометрический метод	0.2	-
8960	528021.85	4190450.15	Картометрический метод	0.2	-
8961	527981.95	4190383.85	Картометрический метод	0.2	-
8962	527929.95	4190301.90	Картометрический метод	0.2	-
8963	527878.65	4190267.70	Картометрический метод	0.2	-
8964	527849.40	4190248.45	Картометрический метод	0.2	-
8965	527798.10	4190228.50	Картометрический метод	0.2	-

2. Сведения о характерных точках границ объекта					
Обозначение характерных точек части границы	Координаты, м		Метод определения координат характерной точки	Средняя квадратическая погрешность положения характерной точки (M <sub>t</sub> ), м	Описание обозначения точки на местности (при наличии)
	X	Y			
1	2	3	4	5	6
8966	527760.35	4190213.55	Картометрический метод	0.2	-
8967	527736.80	4190193.60	Картометрический метод	0.2	-
8968	527722.55	4190177.90	Картометрический метод	0.2	-
8969	527688.35	4190167.20	Картометрический метод	0.2	-
8970	527659.85	4190159.40	Картометрический метод	0.2	-
8971	527638.45	4190146.55	Картометрический метод	0.2	-
8972	527579.30	4190123.75	Картометрический метод	0.2	-
8973	527508.75	4190103.10	Картометрический метод	0.2	-
8974	527478.85	4190092.40	Картометрический метод	0.2	-
8975	527459.60	4190085.25	Картометрический метод	0.2	-
8976	527446.05	4190073.85	Картометрический метод	0.2	-
8977	527417.55	4190067.45	Картометрический метод	0.2	-
8978	527397.60	4190063.15	Картометрический метод	0.2	-
8979	527391.90	4190053.20	Картометрический метод	0.2	-
8980	527400.45	4190041.10	Картометрический метод	0.2	-
8981	527431.10	4190041.80	Картометрический метод	0.2	-
8982	527509.50	4190054.60	Картометрический метод	0.2	-
8983	527547.25	4190070.30	Картометрический метод	0.2	-
8984	527604.25	4190103.80	Картометрический метод	0.2	-
8985	527643.45	4190118.75	Картометрический метод	0.2	-
8986	527654.85	4190114.50	Картометрический метод	0.2	-
8987	527657.70	4190089.55	Картометрический метод	0.2	-
8988	527653.45	4190068.15	Картометрический метод	0.2	-
8989	527622.10	4190037.50	Картометрический метод	0.2	-
8990	527602.85	4190019.70	Картометрический метод	0.2	-
8991	527577.20	4190014.70	Картометрический метод	0.2	-

2. Сведения о характерных точках границ объекта					
Обозначение характерных точек части границы	Координаты, м		Метод определения координат характерной точки	Средняя квадратическая погрешность положения характерной точки (Mt), м	Описание обозначения точки на местности (при наличии)
	X	Y			
1	2	3	4	5	6
8992	527529.45	4190019.00	Картометрический метод	0.2	-
8993	527481.00	4190008.30	Картометрический метод	0.2	-
8994	527437.50	4189986.90	Картометрический метод	0.2	-
8995	527399.75	4189969.80	Картометрический метод	0.2	-
8996	527349.15	4189972.65	Картометрический метод	0.2	-
8997	527306.40	4189975.50	Картометрический метод	0.2	-
8998	527292.85	4189969.10	Картометрический метод	0.2	-
8999	527291.40	4189963.40	Картометрический метод	0.2	-
9000	527295.70	4189952.00	Картометрический метод	0.2	-
9001	527311.35	4189942.00	Картометрический метод	0.2	-
9002	527357.70	4189942.00	Картометрический метод	0.2	-
9003	527384.05	4189937.75	Картометрический метод	0.2	-
9004	527404.75	4189939.90	Картометрический метод	0.2	-
9005	527439.65	4189953.40	Картометрический метод	0.2	-
9006	527482.40	4189975.50	Картометрический метод	0.2	-
9007	527518.75	4189996.90	Картометрический метод	0.2	-
9008	527565.05	4190004.75	Картометрический метод	0.2	-
9009	527587.15	4190002.60	Картометрический метод	0.2	-
9010	527606.40	4189991.90	Картометрический метод	0.2	-
9011	527628.50	4189994.05	Картометрический метод	0.2	-
9012	527680.50	4190016.85	Картометрический метод	0.2	-
9013	527741.80	4190056.05	Картометрический метод	0.2	-
9014	527786.70	4190081.70	Картометрический метод	0.2	-
9015	527869.35	4190134.45	Картометрический метод	0.2	-
9016	527953.45	4190195.70	Картометрический метод	0.2	-
9017	527977.70	4190219.95	Картометрический метод	0.2	-



2. Сведения о характерных точках границ объекта					
Обозначение характерных точек части границы	Координаты, м		Метод определения координат характерной точки	Средняя квадратическая погрешность положения характерной точки (Mt), м	Описание обозначения точки на местности (при наличии)
	X	Y			
1	2	3	4	5	6
9018	527996.95	4190267.70	Картометрический метод	0.2	-
9019	528011.20	4190283.35	Картометрический метод	0.2	-
9020	528030.40	4190291.20	Картометрический метод	0.2	-
9021	528053.25	4190304.75	Картометрический метод	0.2	-
9022	528072.45	4190341.80	Картометрический метод	0.2	-
9023	528087.45	4190362.50	Картометрический метод	0.2	-
9024	528120.95	4190388.15	Картометрический метод	0.2	-
9025	528122.35	4190411.65	Картометрический метод	0.2	-
9026	528138.05	4190456.55	Картометрический метод	0.2	-
8920	528153.70	4190485.75	Картометрический метод	0.2	-
9027	527955.05	4190615.65	Картометрический метод	0.2	-
9028	527941.50	4190626.85	Картометрический метод	0.2	-
9029	527929.70	4190636.85	Картометрический метод	0.2	-
9030	527930.90	4190649.25	Картометрический метод	0.2	-
9031	527945.05	4190674.00	Картометрический метод	0.2	-
9032	527943.85	4190686.95	Картометрический метод	0.2	-
9033	527934.40	4190694.05	Картометрический метод	0.2	-
9034	527916.75	4190690.50	Картометрический метод	0.2	-
9035	527890.80	4190662.80	Картометрический метод	0.2	-
9036	527850.10	4190612.70	Картометрический метод	0.2	-
9037	527818.25	4190586.25	Картометрический метод	0.2	-
9038	527782.55	4190554.20	Картометрический метод	0.2	-
9039	527753.35	4190530.65	Картометрический метод	0.2	-
9040	527754.60	4190525.05	Картометрический метод	0.2	-
9041	527737.85	4190523.05	Картометрический метод	0.2	-
9042	527711.40	4190514.00	Картометрический метод	0.2	-

2. Сведения о характерных точках границ объекта					
Обозначение характерных точек части границы	Координаты, м		Метод определения координат характерной точки	Средняя квадратическая погрешность положения характерной точки (M <sub>t</sub> ), м	Описание обозначения точки на местности (при наличии)
	X	Y			
1	2	3	4	5	6
9043	527695.50	4190508.15	Картометрический метод	0.2	-
9044	527665.80	4190493.75	Картометрический метод	0.2	-
9045	527626.80	4190477.70	Картометрический метод	0.2	-
9046	527603.00	4190468.65	Картометрический метод	0.2	-
9047	527577.85	4190456.60	Картометрический метод	0.2	-
9048	527571.00	4190453.25	Картометрический метод	0.2	-
9049	527554.25	4190446.20	Картометрический метод	0.2	-
9050	527538.00	4190440.70	Картометрический метод	0.2	-
9051	527518.05	4190435.65	Картометрический метод	0.2	-
9052	527506.15	4190426.30	Картометрический метод	0.2	-
9053	527496.80	4190417.10	Картометрический метод	0.2	-
9054	527487.25	4190405.55	Картометрический метод	0.2	-
9055	527477.50	4190399.00	Картометрический метод	0.2	-
9056	527466.45	4190393.15	Картометрический метод	0.2	-
9057	527423.40	4190392.80	Картометрический метод	0.2	-
9058	527418.20	4190388.60	Картометрический метод	0.2	-
9059	527404.65	4190374.40	Картометрический метод	0.2	-
9060	527394.25	4190366.00	Картометрический метод	0.2	-
9061	527387.55	4190362.85	Картометрический метод	0.2	-
9062	527380.70	4190359.65	Картометрический метод	0.2	-
9063	527354.90	4190347.45	Картометрический метод	0.2	-
9064	527344.30	4190342.40	Картометрический метод	0.2	-
9065	527329.60	4190336.90	Картометрический метод	0.2	-
9066	527297.60	4190326.65	Картометрический метод	0.2	-
9067	527264.25	4190318.80	Картометрический метод	0.2	-
9068	527242.30	4190315.45	Картометрический метод	0.2	-

2. Сведения о характерных точках границ объекта					
Обозначение характерных точек части границы	Координаты, м		Метод определения координат характерной точки	Средняя квадратическая погрешность положения характерной точки (M <sub>t</sub> ), м	Описание обозначения точки на местности (при наличии)
	X	Y			
1	2	3	4	5	6
9069	527209.95	4190312.95	Картометрический метод	0.2	-
9070	527185.00	4190308.90	Картометрический метод	0.2	-
9071	527164.40	4190304.40	Картометрический метод	0.2	-
9072	527151.00	4190299.55	Картометрический метод	0.2	-
9073	527131.90	4190295.05	Картометрический метод	0.2	-
9074	527212.80	4190296.35	Картометрический метод	0.2	-
9075	527240.80	4190300.20	Картометрический метод	0.2	-
9076	527255.85	4190303.90	Картометрический метод	0.2	-
9077	527279.00	4190307.60	Картометрический метод	0.2	-
9078	527323.90	4190316.30	Картометрический метод	0.2	-
9079	527336.60	4190318.80	Картометрический метод	0.2	-
9080	527345.85	4190322.00	Картометрический метод	0.2	-
9081	527366.25	4190326.50	Картометрический метод	0.2	-
9082	527387.40	4190333.85	Картометрический метод	0.2	-
9083	527396.05	4190329.70	Картометрический метод	0.2	-
9084	527432.40	4190326.85	Картометрический метод	0.2	-
9085	527454.55	4190329.70	Картометрический метод	0.2	-
9086	527474.50	4190340.40	Картометрический метод	0.2	-
9087	527495.90	4190358.90	Картометрический метод	0.2	-
9088	527513.00	4190369.60	Картометрический метод	0.2	-
9089	527555.10	4190381.00	Картометрический метод	0.2	-
9090	527603.60	4190403.80	Картометрический метод	0.2	-
9091	527642.80	4190420.20	Картометрический метод	0.2	-
9092	527699.85	4190442.30	Картометрический метод	0.2	-
9093	527736.20	4190451.55	Картометрический метод	0.2	-
9094	527763.30	4190470.80	Картометрический метод	0.2	-

2. Сведения о характерных точках границ объекта					
Обозначение характерных точек части границы	Координаты, м		Метод определения координат характерной точки	Средняя квадратическая погрешность положения характерной точки (M <sub>t</sub> ), м	Описание обозначения точки на местности (при наличии)
	X	Y			
1	2	3	4	5	6
9095	527795.40	4190496.45	Картометрический метод	0.2	-
9096	527823.95	4190514.25	Картометрический метод	0.2	-
9097	527853.15	4190518.55	Картометрический метод	0.2	-
9098	527886.00	4190523.55	Картометрический метод	0.2	-
9099	527908.80	4190540.65	Картометрический метод	0.2	-
9100	527949.45	4190586.25	Картометрический метод	0.2	-
9027	527955.05	4190615.65	Картометрический метод	0.2	-
9101	526808.10	4190248.30	Картометрический метод	0.2	-
9102	526801.70	4190255.30	Картометрический метод	0.2	-
9103	526777.05	4190270.55	Картометрический метод	0.2	-
9104	526750.05	4190277.60	Картометрический метод	0.2	-
9105	526718.35	4190279.35	Картометрический метод	0.2	-
9106	526700.75	4190275.85	Картометрический метод	0.2	-
9107	526687.25	4190271.15	Картометрический метод	0.2	-
9108	526679.65	4190262.95	Картометрический метод	0.2	-
9109	526655.55	4190283.45	Картометрический метод	0.2	-
9110	526637.05	4190294.00	Картометрический метод	0.2	-
9111	526636.70	4190300.05	Картометрический метод	0.2	-
9112	526633.50	4190306.75	Картометрический метод	0.2	-
9113	526625.50	4190315.95	Картометрический метод	0.2	-
9114	526612.40	4190324.85	Картометрический метод	0.2	-
9115	526530.65	4190376.05	Картометрический метод	0.2	-
9116	526511.05	4190385.60	Картометрический метод	0.2	-
9117	526491.80	4190399.65	Картометрический метод	0.2	-
9118	526477.20	4190415.55	Картометрический метод	0.2	-
9119	526452.25	4190436.50	Картометрический метод	0.2	-

2. Сведения о характерных точках границ объекта					
Обозначение характерных точек части границы	Координаты, м		Метод определения координат характерной точки	Средняя квадратическая погрешность положения характерной точки (Mt), м	Описание обозначения точки на местности (при наличии)
	X	Y			
1	2	3	4	5	6
9120	526417.05	4190475.00	Картометрический метод	0.2	-
9121	526406.20	4190489.90	Картометрический метод	0.2	-
9122	526390.95	4190510.35	Картометрический метод	0.2	-
9123	526368.80	4190537.10	Картометрический метод	0.2	-
9124	526354.60	4190548.65	Картометрический метод	0.2	-
9125	526331.30	4190564.40	Картометрический метод	0.2	-
9126	526302.80	4190585.20	Картометрический метод	0.2	-
9127	526281.60	4190599.50	Картометрический метод	0.2	-
9128	526267.25	4190605.50	Картометрический метод	0.2	-
9129	526254.35	4190614.25	Картометрический метод	0.2	-
9130	526236.35	4190629.95	Картометрический метод	0.2	-
9131	526207.25	4190652.10	Картометрический метод	0.2	-
9132	526201.25	4190655.35	Картометрический метод	0.2	-
9133	526195.25	4190650.70	Картометрический метод	0.2	-
9134	526193.85	4190645.65	Картометрический метод	0.2	-
9135	526196.65	4190639.65	Картометрический метод	0.2	-
9136	526224.35	4190617.05	Картометрический метод	0.2	-
9137	526273.75	4190582.45	Картометрический метод	0.2	-
9138	526291.75	4190564.90	Картометрический метод	0.2	-
9139	526323.75	4190546.50	Картометрический метод	0.2	-
9140	526339.65	4190536.80	Картометрический метод	0.2	-
9141	526352.40	4190525.05	Картометрический метод	0.2	-
9142	526372.00	4190508.00	Картометрический метод	0.2	-
9143	526379.35	4190497.60	Картометрический метод	0.2	-
9144	526392.75	4190482.55	Картометрический метод	0.2	-
9145	526410.20	4190465.30	Картометрический метод	0.2	-

2. Сведения о характерных точках границ объекта					
Обозначение характерных точек части границы	Координаты, м		Метод определения координат характерной точки	Средняя квадратическая погрешность положения характерной точки (M <sub>t</sub> ), м	Описание обозначения точки на местности (при наличии)
	X	Y			
1	2	3	4	5	6
9146	526415.90	4190455.60	Картометрический метод	0.2	-
9147	526418.05	4190448.20	Картометрический метод	0.2	-
9148	526418.05	4190439.85	Картометрический метод	0.2	-
9149	526414.20	4190426.45	Картометрический метод	0.2	-
9150	526407.50	4190418.10	Картометрический метод	0.2	-
9151	526397.45	4190407.35	Картометрический метод	0.2	-
9152	526391.25	4190395.30	Картометрический метод	0.2	-
9153	526391.10	4190391.65	Картометрический метод	0.2	-
9154	526393.30	4190387.95	Картометрический метод	0.2	-
9155	526398.30	4190387.60	Картометрический метод	0.2	-
9156	526412.60	4190379.05	Картометрический метод	0.2	-
9157	526434.35	4190342.10	Картометрический метод	0.2	-
9158	526446.65	4190326.25	Картометрический метод	0.2	-
9159	526458.95	4190297.55	Картометрический метод	0.2	-
9160	526467.80	4190278.75	Картометрический метод	0.2	-
9161	526476.60	4190272.90	Картометрический метод	0.2	-
9162	526479.50	4190286.40	Картометрический метод	0.2	-
9163	526472.45	4190312.80	Картометрический метод	0.2	-
9164	526458.40	4190339.75	Картометрический метод	0.2	-
9165	526444.30	4190359.10	Картометрический метод	0.2	-
9166	526432.00	4190377.90	Картометрический метод	0.2	-
9167	526429.05	4190387.85	Картометрический метод	0.2	-
9168	526433.75	4190393.70	Картометрический метод	0.2	-
9169	526443.15	4190391.95	Картометрический метод	0.2	-
9170	526468.35	4190376.70	Картометрический метод	0.2	-
9171	526522.35	4190335.05	Картометрический метод	0.2	-

2. Сведения о характерных точках границ объекта					
Обозначение характерных точек части границы	Координаты, м		Метод определения координат характерной точки	Средняя квадратическая погрешность положения характерной точки (M <sub>t</sub> ), м	Описание обозначения точки на местности (при наличии)
	X	Y			
1	2	3	4	5	6
9172	526550.50	4190316.90	Картометрический метод	0.2	-
9173	526590.45	4190299.30	Картометрический метод	0.2	-
9174	526622.10	4190276.45	Картометрический метод	0.2	-
9175	526660.85	4190254.15	Картометрический метод	0.2	-
9176	526679.05	4190232.45	Картометрический метод	0.2	-
9177	526679.05	4190222.45	Картометрический метод	0.2	-
9178	526673.75	4190214.85	Картометрический метод	0.2	-
9179	526674.95	4190205.45	Картометрический метод	0.2	-
9180	526684.90	4190193.75	Картометрический метод	0.2	-
9181	526683.75	4190184.95	Картометрический метод	0.2	-
9182	526669.65	4190146.25	Картометрический метод	0.2	-
9183	526669.05	4190131.00	Картометрический метод	0.2	-
9184	526677.30	4190059.45	Картометрический метод	0.2	-
9185	526697.85	4189993.20	Картометрический метод	0.2	-
9186	526706.65	4189956.80	Картометрический метод	0.2	-
9187	526716.00	4189926.90	Картометрический метод	0.2	-
9188	526726.60	4189918.10	Картометрический метод	0.2	-
9189	526734.20	4189919.85	Картометрический метод	0.2	-
9190	526740.65	4189932.20	Картометрический метод	0.2	-
9191	526737.75	4189959.15	Картометрический метод	0.2	-
9192	526735.95	4189978.50	Картометрический метод	0.2	-
9193	526741.85	4189997.30	Картометрический метод	0.2	-
9194	526740.10	4190002.55	Картометрический метод	0.2	-
9195	526723.05	4190011.95	Картометрический метод	0.2	-
9196	526706.05	4190033.05	Картометрический метод	0.2	-
9197	526696.05	4190053.00	Картометрический метод	0.2	-

2. Сведения о характерных точках границ объекта					
Обозначение характерных точек части границы	Координаты, м		Метод определения координат характерной точки	Средняя квадратическая погрешность положения характерной точки (Mt), м	Описание обозначения точки на местности (при наличии)
	X	Y			
1	2	3	4	5	6
9198	526691.95	4190085.85	Картометрический метод	0.2	-
9199	526686.10	4190111.65	Картометрический метод	0.2	-
9200	526687.85	4190138.05	Картометрический метод	0.2	-
9201	526697.85	4190170.85	Картометрический метод	0.2	-
9202	526709.55	4190199.60	Картометрический метод	0.2	-
9203	526720.70	4190189.65	Картометрический метод	0.2	-
9204	526727.15	4190212.50	Картометрический метод	0.2	-
9205	526724.80	4190227.75	Картометрический метод	0.2	-
9206	526707.20	4190251.80	Картометрический метод	0.2	-
9207	526701.35	4190261.20	Картометрический метод	0.2	-
9208	526706.65	4190265.85	Картометрический метод	0.2	-
9209	526744.75	4190264.70	Картометрический метод	0.2	-
9210	526777.05	4190255.90	Картометрический метод	0.2	-
9211	526803.45	4190244.15	Картометрический метод	0.2	-
9101	526808.10	4190248.30	Картометрический метод	0.2	-
9212	528078.70	4190910.90	Картометрический метод	0.2	-
9213	528075.75	4190926.85	Картометрический метод	0.2	-
9214	528059.25	4190943.35	Картометрический метод	0.2	-
9215	528031.55	4190957.50	Картометрический метод	0.2	-
9216	527995.60	4190965.75	Картометрический метод	0.2	-
9217	527966.70	4190978.70	Картометрический метод	0.2	-
9218	527954.30	4190974.00	Картометрический метод	0.2	-
9219	527956.10	4190963.40	Картометрический метод	0.2	-
9220	527967.30	4190942.15	Картометрический метод	0.2	-
9221	527966.10	4190928.60	Картометрический метод	0.2	-
9222	527955.50	4190909.15	Картометрический метод	0.2	-



2. Сведения о характерных точках границ объекта					
Обозначение характерных точек части границы	Координаты, м		Метод определения координат характерной точки	Средняя квадратическая погрешность положения характерной точки (M <sub>t</sub> ), м	Описание обозначения точки на местности (при наличии)
	X	Y			
1	2	3	4	5	6
9223	527953.15	4190895.60	Картометрический метод	0.2	-
9224	527956.65	4190870.25	Картометрический метод	0.2	-
9225	527951.95	4190841.40	Картометрический метод	0.2	-
9226	527943.10	4190829.60	Картометрический метод	0.2	-
9227	527920.10	4190817.20	Картометрический метод	0.2	-
9228	527890.05	4190798.95	Картометрический метод	0.2	-
9229	527872.95	4190779.50	Картометрический метод	0.2	-
9230	527854.65	4190750.60	Картометрический метод	0.2	-
9231	527815.15	4190715.25	Картометрический метод	0.2	-
9232	527799.85	4190698.75	Картометрический метод	0.2	-
9233	527792.15	4190679.30	Картометрический метод	0.2	-
9234	527793.95	4190661.65	Картометрический метод	0.2	-
9235	527819.30	4190639.25	Картометрический метод	0.2	-
9236	527837.00	4190642.20	Картометрический метод	0.2	-
9237	527857.05	4190660.45	Картометрический метод	0.2	-
9238	527872.95	4190685.80	Картометрический метод	0.2	-
9239	527882.40	4190722.35	Картометрический метод	0.2	-
9240	527891.80	4190760.05	Картометрический метод	0.2	-
9241	527907.75	4190787.15	Картометрический метод	0.2	-
9242	527933.65	4190807.80	Картометрический метод	0.2	-
9243	527959.60	4190821.35	Картометрический метод	0.2	-
9244	528000.90	4190829.00	Картометрический метод	0.2	-
9245	528016.80	4190841.40	Картометрический метод	0.2	-
9246	528039.80	4190872.05	Картометрический метод	0.2	-
9247	528064.00	4190895.00	Картометрический метод	0.2	-
9212	528078.70	4190910.90	Картометрический метод	0.2	-

2. Сведения о характерных точках границ объекта					
Обозначение характерных точек части границы	Координаты, м		Метод определения координат характерной точки	Средняя квадратическая погрешность положения характерной точки (M <sub>t</sub> ), м	Описание обозначения точки на местности (при наличии)
	X	Y			
1	2	3	4	5	6
9248	527309.35	4190446.20	Картометрический метод	0.2	-
9249	527308.30	4190462.25	Картометрический метод	0.2	-
9250	527299.75	4190476.85	Картометрический метод	0.2	-
9251	527297.95	4190488.25	Картометрический метод	0.2	-
9252	527303.65	4190495.00	Картометрический метод	0.2	-
9253	527286.90	4190505.00	Картометрический метод	0.2	-
9254	527253.05	4190517.10	Картометрический метод	0.2	-
9255	527226.30	4190523.15	Картометрический метод	0.2	-
9256	527170.00	4190503.90	Картометрический метод	0.2	-
9257	527121.50	4190483.95	Картометрический метод	0.2	-
9258	527092.25	4190457.95	Картометрический метод	0.2	-
9259	527077.30	4190438.00	Картометрический метод	0.2	-
9260	527074.80	4190417.00	Картометрический метод	0.2	-
9261	527079.05	4190406.65	Картометрический метод	0.2	-
9262	527094.05	4190411.30	Картометрический метод	0.2	-
9263	527148.60	4190419.10	Картометрический метод	0.2	-
9264	527201.00	4190421.95	Картометрический метод	0.2	-
9265	527251.60	4190423.40	Картометрический метод	0.2	-
9266	527288.70	4190417.00	Картометрический метод	0.2	-
9267	527300.45	4190420.90	Картометрический метод	0.2	-
9248	527309.35	4190446.20	Картометрический метод	0.2	-
9268	527183.50	4190003.15	Картометрический метод	0.2	-
9269	527169.45	4190013.70	Картометрический метод	0.2	-
9270	527142.45	4190020.15	Картометрический метод	0.2	-
9271	527132.45	4190035.40	Картометрический метод	0.2	-
9272	527126.00	4190046.55	Картометрический метод	0.2	-

2. Сведения о характерных точках границ объекта					
Обозначение характерных точек части границы	Координаты, м		Метод определения координат характерной точки	Средняя квадратическая погрешность положения характерной точки (Mt), м	Описание обозначения точки на местности (при наличии)
	X	Y			
1	2	3	4	5	6
9273	527094.30	4190052.40	Картометрический метод	0.2	-
9274	527062.05	4190074.70	Картометрический метод	0.2	-
9275	527057.90	4190087.60	Картометрический метод	0.2	-
9276	527062.60	4190095.20	Картометрический метод	0.2	-
9277	527079.65	4190093.45	Картометрический метод	0.2	-
9278	527100.20	4190087.00	Картометрический метод	0.2	-
9279	527115.45	4190117.50	Картометрический метод	0.2	-
9280	527107.20	4190122.80	Картометрический метод	0.2	-
9281	527040.35	4190128.05	Картометрический метод	0.2	-
9282	527001.00	4190128.05	Картометрический метод	0.2	-
9283	526985.75	4190122.20	Картометрический метод	0.2	-
9284	526982.25	4190113.40	Картометрический метод	0.2	-
9285	526994.55	4190106.35	Картометрический метод	0.2	-
9286	527013.35	4190105.20	Картометрический метод	0.2	-
9287	527014.50	4190092.30	Картометрический метод	0.2	-
9288	527005.10	4190089.35	Картометрический метод	0.2	-
9289	526976.35	4190089.35	Картометрический метод	0.2	-
9290	526940.55	4190092.85	Картометрический метод	0.2	-
9291	526918.85	4190094.05	Картометрический метод	0.2	-
9292	526890.10	4190082.90	Картометрический метод	0.2	-
9293	526887.15	4190071.75	Картометрический метод	0.2	-
9294	526895.95	4190062.40	Картометрический метод	0.2	-
9295	526932.35	4190066.50	Картометрический метод	0.2	-
9296	526983.40	4190058.25	Картометрический метод	0.2	-
9297	527029.75	4190045.95	Картометрический метод	0.2	-
9298	527070.25	4190023.65	Картометрический метод	0.2	-

2. Сведения о характерных точках границ объекта					
Обозначение характерных точек части границы	Координаты, м		Метод определения координат характерной точки	Средняя квадратическая погрешность положения характерной точки (M <sub>t</sub> ), м	Описание обозначения точки на местности (при наличии)
	X	Y			
1	2	3	4	5	6
9299	527100.75	4189997.85	Картометрический метод	0.2	-
9300	527118.95	4189988.50	Картометрический метод	0.2	-
9301	527167.10	4189989.65	Картометрический метод	0.2	-
9302	527180.60	4189992.00	Картометрический метод	0.2	-
9268	527183.50	4190003.15	Картометрический метод	0.2	-
9303	527898.90	4190966.90	Картометрический метод	0.2	-
9304	527890.65	4190982.80	Картометрический метод	0.2	-
9305	527881.20	4190976.95	Картометрический метод	0.2	-
9306	527867.65	4190938.60	Картометрический метод	0.2	-
9307	527845.20	4190890.90	Картометрический метод	0.2	-
9308	527832.25	4190878.50	Картометрический метод	0.2	-
9309	527804.55	4190861.40	Картометрический метод	0.2	-
9310	527795.10	4190848.45	Картометрический метод	0.2	-
9311	527794.55	4190810.75	Картометрический метод	0.2	-
9312	527789.20	4190785.40	Картометрический метод	0.2	-
9313	527768.60	4190756.50	Картометрический метод	0.2	-
9314	527752.05	4190732.35	Картометрический метод	0.2	-
9315	527750.30	4190723.50	Картометрический метод	0.2	-
9316	527755.60	4190707.60	Картометрический метод	0.2	-
9317	527761.50	4190702.90	Картометрический метод	0.2	-
9318	527780.95	4190714.10	Картометрический метод	0.2	-
9319	527812.20	4190755.35	Картометрический метод	0.2	-
9320	527837.55	4190786.55	Картометрический метод	0.2	-
9321	527871.15	4190821.35	Картометрический метод	0.2	-
9322	527890.05	4190835.50	Картометрический метод	0.2	-
9323	527896.50	4190857.30	Картометрический метод	0.2	-

2. Сведения о характерных точках границ объекта					
Обозначение характерных точек части границы	Координаты, м		Метод определения координат характерной точки	Средняя квадратическая погрешность положения характерной точки (M <sub>t</sub> ), м	Описание обозначения точки на местности (при наличии)
	X	Y			
1	2	3	4	5	6
9324	527897.70	4190915.05	Картометрический метод	0.2	-
9303	527898.90	4190966.90	Картометрический метод	0.2	-
9325	527109.25	4190161.50	Картометрический метод	0.2	-
9326	527106.35	4190165.60	Картометрический метод	0.2	-
9327	527091.65	4190167.95	Картометрический метод	0.2	-
9328	527025.95	4190181.40	Картометрический метод	0.2	-
9329	526977.85	4190192.00	Картометрический метод	0.2	-
9330	526969.05	4190200.80	Картометрический метод	0.2	-
9331	526972.55	4190210.15	Картометрический метод	0.2	-
9332	526998.95	4190217.80	Картометрический метод	0.2	-
9333	527008.35	4190230.70	Картометрический метод	0.2	-
9334	526984.85	4190251.20	Картометрический метод	0.2	-
9335	526952.00	4190268.20	Картометрический метод	0.2	-
9336	526922.65	4190240.05	Картометрический метод	0.2	-
9337	526900.35	4190212.50	Картометрический метод	0.2	-
9338	526886.30	4190189.65	Картометрический метод	0.2	-
9339	526886.85	4190173.20	Картометрический метод	0.2	-
9340	526910.35	4190160.90	Картометрический метод	0.2	-
9341	526920.30	4190160.30	Картометрический метод	0.2	-
9342	526936.75	4190178.50	Картометрический метод	0.2	-
9343	526950.85	4190166.75	Картометрический метод	0.2	-
9344	526971.95	4190157.40	Картометрический метод	0.2	-
9345	527004.80	4190156.80	Картометрический метод	0.2	-
9346	527027.10	4190151.50	Картометрический метод	0.2	-
9347	527068.20	4190150.95	Картометрический метод	0.2	-
9348	527099.90	4190157.40	Картометрический метод	0.2	-

2. Сведения о характерных точках границ объекта					
Обозначение характерных точек части границы	Координаты, м		Метод определения координат характерной точки	Средняя квадратическая погрешность положения характерной точки (M <sub>t</sub> ), м	Описание обозначения точки на местности (при наличии)
	X	Y			
1	2	3	4	5	6
9325	527109.25	4190161.50	Картометрический метод	0.2	-
9349	526797.50	4190035.85	Картометрический метод	0.2	-
9350	526785.45	4190104.15	Картометрический метод	0.2	-
9351	526720.45	4190089.45	Картометрический метод	0.2	-
9352	526733.85	4190021.45	Картометрический метод	0.2	-
9349	526797.50	4190035.85	Картометрический метод	0.2	-
9353	527648.60	4190786.55	Картометрический метод	0.2	-
9354	527642.10	4190800.10	Картометрический метод	0.2	-
9355	527628.55	4190804.85	Картометрический метод	0.2	-
9356	527615.55	4190794.80	Картометрический метод	0.2	-
9357	527587.25	4190765.35	Картометрический метод	0.2	-
9358	527560.15	4190748.25	Картометрический метод	0.2	-
9359	527568.40	4190730.00	Картометрический метод	0.2	-
9360	527569.60	4190713.50	Картометрический метод	0.2	-
9361	527558.95	4190689.90	Картометрический метод	0.2	-
9362	527558.40	4190678.15	Картометрический метод	0.2	-
9363	527573.10	4190687.55	Картометрический метод	0.2	-
9364	527610.85	4190731.15	Картометрический метод	0.2	-
9365	527633.85	4190766.55	Картометрический метод	0.2	-
9353	527648.60	4190786.55	Картометрический метод	0.2	-
9366	527768.30	4190636.60	Картометрический метод	0.2	-
9367	527765.65	4190649.25	Картометрический метод	0.2	-
9368	527756.80	4190650.70	Картометрический метод	0.2	-
9369	527738.20	4190639.25	Картометрический метод	0.2	-
9370	527707.55	4190620.10	Картометрический метод	0.2	-
9371	527690.45	4190611.25	Картометрический метод	0.2	-

2. Сведения о характерных точках границ объекта					
Обозначение характерных точек части границы	Координаты, м		Метод определения координат характерной точки	Средняя квадратическая погрешность положения характерной точки (Mt), м	Описание обозначения точки на местности (при наличии)
	X	Y			
1	2	3	4	5	6
9372	527688.10	4190599.15	Картометрический метод	0.2	-
9373	527693.70	4190592.40	Картометрический метод	0.2	-
9374	527712.25	4190591.20	Картометрический метод	0.2	-
9375	527752.05	4190602.10	Картометрический метод	0.2	-
9376	527765.95	4190611.80	Картометрический метод	0.2	-
9366	527768.30	4190636.60	Картометрический метод	0.2	-
9377	527423.25	4189884.00	Картометрический метод	0.2	-
9378	527379.55	4189891.35	Картометрический метод	0.2	-
9379	527359.25	4189893.50	Картометрический метод	0.2	-
9380	527276.70	4189902.35	Картометрический метод	0.2	-
9381	527227.20	4189908.00	Картометрический метод	0.2	-
9382	527183.75	4189908.45	Картометрический метод	0.2	-
9383	527152.30	4189905.50	Картометрический метод	0.2	-
9384	527153.95	4189896.55	Картометрический метод	0.2	-
9385	527183.95	4189899.45	Картометрический метод	0.2	-
9386	527226.85	4189899.00	Картометрический метод	0.2	-
9387	527275.70	4189893.45	Картометрический метод	0.2	-
9388	527358.30	4189884.55	Картометрический метод	0.2	-
9389	527378.25	4189882.40	Картометрический метод	0.2	-
9390	527421.55	4189875.15	Картометрический метод	0.2	-
9377	527423.25	4189884.00	Картометрический метод	0.2	-
9391	526880.85	4190202.70	Картометрический метод	0.2	-
9392	526878.15	4190209.45	Картометрический метод	0.2	-
9393	526865.30	4190221.60	Картометрический метод	0.2	-
9394	526845.05	4190229.70	Картометрический метод	0.2	-
9395	526829.65	4190227.95	Картометрический метод	0.2	-

2. Сведения о характерных точках границ объекта					
Обозначение характерных точек части границы	Координаты, м		Метод определения координат характерной точки	Средняя квадратическая погрешность положения характерной точки (Mt), м	Описание обозначения точки на местности (при наличии)
	X	Y			
1	2	3	4	5	6
9396	526826.45	4190220.70	Картометрический метод	0.2	-
9397	526838.25	4190196.60	Картометрический метод	0.2	-
9398	526853.80	4190187.85	Картометрический метод	0.2	-
9391	526880.85	4190202.70	Картометрический метод	0.2	-
9399	534313.30	4197297.40	Картометрический метод	0.2	-
9400	534084.75	4197381.75	Картометрический метод	0.2	-
9401	534097.40	4197439.35	Картометрический метод	0.2	-
9402	534068.45	4197433.30	Картометрический метод	0.2	-
9403	534060.00	4197431.00	Картометрический метод	0.2	-
9404	534037.05	4197428.55	Картометрический метод	0.2	-
9405	533982.85	4197416.05	Картометрический метод	0.2	-
9406	533956.05	4197406.55	Картометрический метод	0.2	-
9407	533925.25	4197404.60	Картометрический метод	0.2	-
9408	533906.90	4197402.95	Картометрический метод	0.2	-
9409	533744.50	4197370.20	Картометрический метод	0.2	-
9410	533741.60	4197363.35	Картометрический метод	0.2	-
9411	533835.70	4197332.97	Картометрический метод	0.2	-
9412	533930.70	4197298.70	Картометрический метод	0.2	-
9413	533970.35	4197232.40	Картометрический метод	0.2	-
9414	533965.00	4197225.20	Картометрический метод	0.2	-
9415	534003.75	4197207.25	Картометрический метод	0.2	-
9416	534036.89	4197191.87	Картометрический метод	0.2	-
9417	534126.88	4197151.27	Картометрический метод	0.2	-
9418	534170.82	4197124.68	Картометрический метод	0.2	-
9419	534124.54	4197047.89	Картометрический метод	0.2	-
9420	534097.79	4197003.46	Картометрический метод	0.2	-



2. Сведения о характерных точках границ объекта					
Обозначение характерных точек части границы	Координаты, м		Метод определения координат характерной точки	Средняя квадратическая погрешность положения характерной точки (Mt), м	Описание обозначения точки на местности (при наличии)
	X	Y			
1	2	3	4	5	6
9421	534092.67	4196995.27	Картометрический метод	0.2	-
9422	534079.30	4196973.90	Картометрический метод	0.2	-
9423	533998.13	4196846.58	Картометрический метод	0.2	-
9424	533979.35	4196828.25	Картометрический метод	0.2	-
9425	533934.98	4196785.00	Картометрический метод	0.2	-
9426	533909.40	4196760.05	Картометрический метод	0.2	-
9427	533893.15	4196736.28	Картометрический метод	0.2	-
9428	533862.73	4196754.24	Картометрический метод	0.2	-
9429	533832.45	4196722.19	Картометрический метод	0.2	-
9430	533817.80	4196712.35	Картометрический метод	0.2	-
9431	533805.45	4196692.20	Картометрический метод	0.2	-
9432	533782.95	4196661.19	Картометрический метод	0.2	-
9433	533769.87	4196645.36	Картометрический метод	0.2	-
9434	533765.10	4196641.55	Картометрический метод	0.2	-
9435	533756.83	4196631.68	Картометрический метод	0.2	-
9436	533721.25	4196596.80	Картометрический метод	0.2	-
9437	533618.83	4196473.84	Картометрический метод	0.2	-
9438	533594.02	4196438.11	Картометрический метод	0.2	-
9439	533558.70	4196387.20	Картометрический метод	0.2	-
9440	533542.70	4196352.60	Картометрический метод	0.2	-
9441	533532.95	4196325.70	Картометрический метод	0.2	-
9442	533524.80	4196305.45	Картометрический метод	0.2	-
9443	533510.01	4196264.40	Картометрический метод	0.2	-
9444	533505.82	4196238.59	Картометрический метод	0.2	-
9445	533503.73	4196177.22	Картометрический метод	0.2	-
9446	533493.53	4196150.49	Картометрический метод	0.2	-

2. Сведения о характерных точках границ объекта					
Обозначение характерных точек части границы	Координаты, м		Метод определения координат характерной точки	Средняя квадратическая погрешность положения характерной точки (M <sub>t</sub> ), м	Описание обозначения точки на местности (при наличии)
	X	Y			
1	2	3	4	5	6
9447	533493.52	4196150.49	Картометрический метод	0.2	-
9448	533489.21	4196146.02	Картометрический метод	0.2	-
9449	533516.30	4196133.49	Картометрический метод	0.2	-
9450	533513.67	4196114.96	Картометрический метод	0.2	-
9451	533517.35	4196096.06	Картометрический метод	0.2	-
9452	533517.35	4196067.70	Картометрический метод	0.2	-
9453	533511.57	4196034.10	Картометрический метод	0.2	-
9454	533502.63	4196009.95	Картометрический метод	0.2	-
9455	533502.11	4195998.92	Картометрический метод	0.2	-
9456	533484.77	4195949.56	Картометрический метод	0.2	-
9457	533469.00	4195907.55	Картометрический метод	0.2	-
9458	533446.41	4195852.43	Картометрический метод	0.2	-
9459	533433.27	4195812.52	Картометрический метод	0.2	-
9460	533425.91	4195782.07	Картометрический метод	0.2	-
9461	533425.91	4195770.51	Картометрический метод	0.2	-
9462	533434.84	4195776.29	Картометрический метод	0.2	-
9463	533444.83	4195811.99	Картометрический метод	0.2	-
9464	533461.64	4195861.88	Картометрический метод	0.2	-
9465	533480.55	4195903.35	Картометрический метод	0.2	-
9466	533491.05	4195920.15	Картометрический метод	0.2	-
9467	533503.70	4195962.15	Картометрический метод	0.2	-
9468	533519.95	4196005.75	Картометрический метод	0.2	-
9469	533531.54	4196043.55	Картометрический метод	0.2	-
9470	533538.89	4196098.16	Картометрический метод	0.2	-
9471	533541.65	4196121.81	Картометрический метод	0.2	-
9472	533567.85	4196109.75	Картометрический метод	0.2	-

2. Сведения о характерных точках границ объекта					
Обозначение характерных точек части границы	Координаты, м		Метод определения координат характерной точки	Средняя квадратическая погрешность положения характерной точки (Mt), м	Описание обозначения точки на местности (при наличии)
	X	Y			
1	2	3	4	5	6
9473	533857.39	4195976.08	Картометрический метод	0.2	-
9474	533857.06	4195942.79	Картометрический метод	0.2	-
9475	533846.00	4195884.30	Картометрический метод	0.2	-
9476	533830.75	4195836.55	Картометрический метод	0.2	-
9477	533811.50	4195795.75	Картометрический метод	0.2	-
9478	533781.79	4195742.80	Картометрический метод	0.2	-
9479	533760.57	4195710.17	Картометрический метод	0.2	-
9480	533719.44	4195656.39	Картометрический метод	0.2	-
9481	533674.87	4195601.41	Картометрический метод	0.2	-
9482	533662.24	4195587.54	Картометрический метод	0.2	-
9483	533621.15	4195547.14	Картометрический метод	0.2	-
9484	533604.00	4195530.40	Картометрический метод	0.2	-
9485	533574.30	4195506.60	Картометрический метод	0.2	-
9486	533566.15	4195495.75	Картометрический метод	0.2	-
9487	533560.75	4195489.51	Картометрический метод	0.2	-
9488	533554.46	4195477.80	Картометрический метод	0.2	-
9489	533550.65	4195454.50	Картометрический метод	0.2	-
9490	533545.65	4195442.34	Картометрический метод	0.2	-
9491	533532.76	4195425.58	Картометрический метод	0.2	-
9492	533519.95	4195413.15	Картометрический метод	0.2	-
9493	533484.86	4195383.38	Картометрический метод	0.2	-
9494	533472.20	4195372.90	Картометрический метод	0.2	-
9495	533437.20	4195348.55	Картометрический метод	0.2	-
9496	533404.22	4195329.92	Картометрический метод	0.2	-
9497	533380.69	4195315.35	Картометрический метод	0.2	-
9498	533369.01	4195310.28	Картометрический метод	0.2	-

2. Сведения о характерных точках границ объекта					
Обозначение характерных точек части границы	Координаты, м		Метод определения координат характерной точки	Средняя квадратическая погрешность положения характерной точки (Mt), м	Описание обозначения точки на местности (при наличии)
	X	Y			
1	2	3	4	5	6
9499	533360.97	4195306.01	Картометрический метод	0.2	-
9500	533344.60	4195301.73	Картометрический метод	0.2	-
9501	533271.47	4195281.99	Картометрический метод	0.2	-
9502	533248.44	4195272.05	Картометрический метод	0.2	-
9503	533241.52	4195271.55	Картометрический метод	0.2	-
9504	533196.14	4195256.80	Картометрический метод	0.2	-
9505	533157.92	4195240.55	Картометрический метод	0.2	-
9506	533133.99	4195229.76	Картометрический метод	0.2	-
9507	533060.55	4195186.01	Картометрический метод	0.2	-
9508	533035.90	4195168.12	Картометрический метод	0.2	-
9509	532993.72	4195136.01	Картометрический метод	0.2	-
9510	532970.14	4195111.47	Картометрический метод	0.2	-
9511	532945.81	4195088.18	Картометрический метод	0.2	-
9512	532896.45	4195037.06	Картометрический метод	0.2	-
9513	532882.72	4195019.14	Картометрический метод	0.2	-
9514	532759.15	4195091.50	Картометрический метод	0.2	-
9515	532680.48	4195008.39	Картометрический метод	0.2	-
9516	532602.31	4194907.41	Картометрический метод	0.2	-
9517	532344.79	4194603.21	Картометрический метод	0.2	-
9518	532564.65	4194513.10	Картометрический метод	0.2	-
9519	532544.20	4194472.75	Картометрический метод	0.2	-
9520	532549.70	4194469.95	Картометрический метод	0.2	-
9521	532546.20	4194439.35	Картометрический метод	0.2	-
9522	532543.05	4194432.25	Картометрический метод	0.2	-
9523	532543.70	4194431.95	Картометрический метод	0.2	-
9524	532548.40	4194442.30	Картометрический метод	0.2	-

2. Сведения о характерных точках границ объекта					
Обозначение характерных точек части границы	Координаты, м		Метод определения координат характерной точки	Средняя квадратическая погрешность положения характерной точки (M <sub>t</sub> ), м	Описание обозначения точки на местности (при наличии)
	X	Y			
1	2	3	4	5	6
9525	532573.35	4194506.65	Картометрический метод	0.2	-
9526	532574.70	4194509.40	Картометрический метод	0.2	-
9527	532582.00	4194516.70	Картометрический метод	0.2	-
9528	532592.00	4194519.40	Картометрический метод	0.2	-
9529	532597.65	4194518.60	Картометрический метод	0.2	-
9530	532620.20	4194511.85	Картометрический метод	0.2	-
9531	532613.85	4194492.95	Картометрический метод	0.2	-
9532	532626.20	4194487.90	Картометрический метод	0.2	-
9533	532673.15	4194468.65	Картометрический метод	0.2	-
9534	532657.10	4194422.85	Картометрический метод	0.2	-
9535	532657.10	4194414.15	Картометрический метод	0.2	-
9536	532662.10	4194410.80	Картометрический метод	0.2	-
9537	532670.40	4194423.30	Картометрический метод	0.2	-
9538	532686.80	4194463.05	Картометрический метод	0.2	-
9539	532772.55	4194427.90	Картометрический метод	0.2	-
9540	532758.65	4194404.55	Картометрический метод	0.2	-
9541	532745.75	4194376.70	Картометрический метод	0.2	-
9542	532743.25	4194359.65	Картометрический метод	0.2	-
9543	532749.05	4194354.65	Картометрический метод	0.2	-
9544	532760.30	4194376.25	Картометрический метод	0.2	-
9545	532788.55	4194421.35	Картометрический метод	0.2	-
9546	532949.95	4194355.25	Картометрический метод	0.2	-
9547	533010.60	4194330.40	Картометрический метод	0.2	-
9548	532978.85	4194298.90	Картометрический метод	0.2	-
9549	532970.55	4194270.60	Картометрический метод	0.2	-
9550	532964.70	4194224.00	Картометрический метод	0.2	-

2. Сведения о характерных точках границ объекта					
Обозначение характерных точек части границы	Координаты, м		Метод определения координат характерной точки	Средняя квадратическая погрешность положения характерной точки (M <sub>t</sub> ), м	Описание обозначения точки на местности (при наличии)
	X	Y			
1	2	3	4	5	6
9551	532958.45	4194178.20	Картометрический метод	0.2	-
9552	532982.05	4194160.75	Картометрический метод	0.2	-
9553	533043.65	4194318.35	Картометрический метод	0.2	-
9554	533054.20	4194345.35	Картометрический метод	0.2	-
9555	533096.50	4194433.90	Картометрический метод	0.2	-
9556	533130.90	4194479.30	Картометрический метод	0.2	-
9557	533354.42	4194742.44	Картометрический метод	0.2	-
9558	533243.92	4194806.75	Картометрический метод	0.2	-
9559	533095.38	4194894.10	Картометрический метод	0.2	-
9560	533060.85	4194915.05	Картометрический метод	0.2	-
9561	533015.69	4194940.52	Картометрический метод	0.2	-
9562	533050.10	4194969.80	Картометрический метод	0.2	-
9563	533077.61	4194996.66	Картометрический метод	0.2	-
9564	533111.99	4195022.89	Картометрический метод	0.2	-
9565	533140.11	4195042.24	Картометрический метод	0.2	-
9566	533162.61	4195059.73	Картометрический метод	0.2	-
9567	533170.11	4195069.72	Картометрический метод	0.2	-
9568	533165.74	4195074.09	Картометрический метод	0.2	-
9569	533150.74	4195075.97	Картометрический метод	0.2	-
9570	533120.74	4195053.48	Картометрический метод	0.2	-
9571	533073.86	4195017.26	Картометрический метод	0.2	-
9572	533040.12	4194985.41	Картометрический метод	0.2	-
9573	533012.61	4194958.56	Картометрический метод	0.2	-
9574	533000.53	4194949.87	Картометрический метод	0.2	-
9575	532921.34	4194996.61	Картометрический метод	0.2	-
9576	532903.23	4195006.85	Картометрический метод	0.2	-

2. Сведения о характерных точках границ объекта					
Обозначение характерных точек части границы	Координаты, м		Метод определения координат характерной точки	Средняя квадратическая погрешность положения характерной точки (M <sub>t</sub> ), м	Описание обозначения точки на местности (при наличии)
	X	Y			
1	2	3	4	5	6
9577	532903.80	4195011.75	Картометрический метод	0.2	-
9578	532918.88	4195013.62	Картометрический метод	0.2	-
9579	532928.66	4195010.79	Картометрический метод	0.2	-
9580	532931.87	4195006.55	Картометрический метод	0.2	-
9581	532941.38	4195015.39	Картометрический метод	0.2	-
9582	532957.63	4195026.01	Картометрический метод	0.2	-
9583	532972.00	4195033.50	Картометрический метод	0.2	-
9584	532987.62	4195032.88	Картометрический метод	0.2	-
9585	532998.25	4195039.12	Картометрический метод	0.2	-
9586	533004.50	4195061.60	Картометрический метод	0.2	-
9587	533017.00	4195078.46	Картометрический метод	0.2	-
9588	533047.63	4195114.68	Картометрический метод	0.2	-
9589	533088.24	4195155.90	Картометрический метод	0.2	-
9590	533119.49	4195182.75	Картометрический метод	0.2	-
9591	533151.37	4195199.61	Картометрический метод	0.2	-
9592	533205.10	4195214.22	Картометрический метод	0.2	-
9593	533206.49	4195229.50	Картометрический метод	0.2	-
9594	533215.55	4195256.86	Картометрический метод	0.2	-
9595	533242.30	4195265.61	Картометрический метод	0.2	-
9596	533250.35	4195266.34	Картометрический метод	0.2	-
9597	533273.24	4195276.25	Картометрический метод	0.2	-
9598	533290.09	4195280.80	Картометрический метод	0.2	-
9599	533294.48	4195267.45	Картометрический метод	0.2	-
9600	533302.35	4195261.43	Картометрический метод	0.2	-
9601	533332.23	4195268.83	Картометрический метод	0.2	-
9602	533346.82	4195274.16	Картометрический метод	0.2	-

2. Сведения о характерных точках границ объекта					
Обозначение характерных точек части границы	Координаты, м		Метод определения координат характерной точки	Средняя квадратическая погрешность положения характерной точки (M <sub>t</sub> ), м	Описание обозначения точки на местности (при наличии)
	X	Y			
1	2	3	4	5	6
9603	533356.55	4195279.94	Картометрический метод	0.2	-
9604	533363.26	4195291.51	Картометрический метод	0.2	-
9605	533363.46	4195300.53	Картометрический метод	0.2	-
9606	533371.59	4195304.83	Картометрический метод	0.2	-
9607	533383.66	4195310.14	Картометрический метод	0.2	-
9608	533407.22	4195324.72	Картометрический метод	0.2	-
9609	533440.51	4195343.56	Картометрический метод	0.2	-
9610	533477.98	4195369.66	Картометрический метод	0.2	-
9611	533488.64	4195378.72	Картометрический метод	0.2	-
9612	533523.89	4195408.64	Картометрический метод	0.2	-
9613	533537.39	4195421.73	Картометрический метод	0.2	-
9614	533551.04	4195439.69	Картометрический метод	0.2	-
9615	533556.31	4195452.53	Картометрический метод	0.2	-
9616	533560.00	4195475.44	Картометрический метод	0.2	-
9617	533565.50	4195485.84	Картометрический метод	0.2	-
9618	533570.84	4195492.01	Картометрический метод	0.2	-
9619	533578.87	4195502.70	Картометрический метод	0.2	-
9620	533607.85	4195525.82	Картометрический метод	0.2	-
9621	533625.35	4195542.86	Картометрический метод	0.2	-
9622	533666.51	4195583.32	Картометрический метод	0.2	-
9623	533679.36	4195597.43	Картометрический метод	0.2	-
9624	533724.13	4195652.64	Картометрический метод	0.2	-
9625	533765.14	4195707.03	Картометрический метод	0.2	-
9626	533786.84	4195739.57	Картометрический метод	0.2	-
9627	533816.86	4195793.12	Картометрический метод	0.2	-
9628	533836.29	4195834.27	Картометрический метод	0.2	-



2. Сведения о характерных точках границ объекта					
Обозначение характерных точек части границы	Координаты, м		Метод определения координат характерной точки	Средняя квадратическая погрешность положения характерной точки (M <sub>t</sub> ), м	Описание обозначения точки на местности (при наличии)
	X	Y			
1	2	3	4	5	6
9629	533851.75	4195882.65	Картометрический метод	0.2	-
9630	533863.05	4195942.29	Картометрический метод	0.2	-
9631	533863.22	4195973.39	Картометрический метод	0.2	-
9632	533897.80	4195957.45	Картометрический метод	0.2	-
9633	533926.89	4195944.01	Картометрический метод	0.2	-
9634	533924.31	4195912.07	Картометрический метод	0.2	-
9635	533916.62	4195863.23	Картометрический метод	0.2	-
9636	533910.70	4195836.75	Картометрический метод	0.2	-
9637	533883.96	4195765.41	Картометрический метод	0.2	-
9638	533851.15	4195673.25	Картометрический метод	0.2	-
9639	533832.75	4195618.85	Картометрический метод	0.2	-
9640	533820.55	4195618.05	Картометрический метод	0.2	-
9641	533799.55	4195603.90	Картометрический метод	0.2	-
9642	533783.25	4195598.75	Картометрический метод	0.2	-
9643	533770.80	4195596.20	Картометрический метод	0.2	-
9644	533759.14	4195586.09	Картометрический метод	0.2	-
9645	533751.11	4195572.44	Картометрический метод	0.2	-
9646	533735.15	4195571.35	Картометрический метод	0.2	-
9647	533714.30	4195550.10	Картометрический метод	0.2	-
9648	533691.09	4195519.08	Картометрический метод	0.2	-
9649	533662.57	4195481.93	Картометрический метод	0.2	-
9650	533653.90	4195467.23	Картометрический метод	0.2	-
9651	533645.20	4195455.15	Картометрический метод	0.2	-
9652	533633.70	4195444.25	Картометрический метод	0.2	-
9653	533605.90	4195425.65	Картометрический метод	0.2	-
9654	533571.96	4195399.62	Картометрический метод	0.2	-

2. Сведения о характерных точках границ объекта					
Обозначение характерных точек части границы	Координаты, м		Метод определения координат характерной точки	Средняя квадратическая погрешность положения характерной точки (M <sub>t</sub> ), м	Описание обозначения точки на местности (при наличии)
	X	Y			
1	2	3	4	5	6
9655	533539.26	4195367.45	Картометрический метод	0.2	-
9656	533520.33	4195345.65	Картометрический метод	0.2	-
9657	533514.35	4195338.79	Картометрический метод	0.2	-
9658	533492.67	4195319.56	Картометрический метод	0.2	-
9659	533462.69	4195299.59	Картометрический метод	0.2	-
9660	533433.05	4195283.75	Картометрический метод	0.2	-
9661	533390.49	4195262.74	Картометрический метод	0.2	-
9662	533359.76	4195248.28	Картометрический метод	0.2	-
9663	533339.28	4195241.97	Картометрический метод	0.2	-
9664	533330.31	4195241.71	Картометрический метод	0.2	-
9665	533329.80	4195235.95	Картометрический метод	0.2	-
9666	533340.66	4195236.11	Картометрический метод	0.2	-
9667	533361.73	4195242.61	Картометрический метод	0.2	-
9668	533393.09	4195257.33	Картометрический метод	0.2	-
9669	533435.82	4195278.46	Картометрический метод	0.2	-
9670	533465.65	4195294.37	Картометрический метод	0.2	-
9671	533496.40	4195314.85	Картометрический метод	0.2	-
9672	533518.75	4195334.70	Картометрический метод	0.2	-
9673	533526.00	4195343.16	Картометрический метод	0.2	-
9674	533543.72	4195363.44	Картометрический метод	0.2	-
9675	533576.04	4195395.21	Картометрический метод	0.2	-
9676	533609.31	4195420.71	Картометрический метод	0.2	-
9677	533637.63	4195439.73	Картометрический метод	0.2	-
9678	533649.90	4195451.41	Картометрический метод	0.2	-
9679	533658.90	4195463.91	Картометрический метод	0.2	-
9680	533667.44	4195478.43	Картометрический метод	0.2	-

2. Сведения о характерных точках границ объекта					
Обозначение характерных точек части границы	Координаты, м		Метод определения координат характерной точки	Средняя квадратическая погрешность положения характерной точки (M <sub>t</sub> ), м	Описание обозначения точки на местности (при наличии)
	X	Y			
1	2	3	4	5	6
9681	533695.86	4195515.45	Картометрический метод	0.2	-
9682	533718.72	4195546.04	Картометрический метод	0.2	-
9683	533738.57	4195566.27	Картометрический метод	0.2	-
9684	533750.62	4195566.46	Картометрический метод	0.2	-
9685	533781.10	4195562.95	Картометрический метод	0.2	-
9686	533797.91	4195557.34	Картометрический метод	0.2	-
9687	533802.76	4195553.16	Картометрический метод	0.2	-
9688	533803.71	4195547.61	Картометрический метод	0.2	-
9689	533800.37	4195537.81	Картометрический метод	0.2	-
9690	533795.05	4195516.17	Картометрический метод	0.2	-
9691	533786.58	4195488.13	Картометрический метод	0.2	-
9692	533771.24	4195476.23	Картометрический метод	0.2	-
9693	533763.46	4195464.57	Картометрический метод	0.2	-
9694	533756.11	4195449.45	Картометрический метод	0.2	-
9695	533754.81	4195433.89	Картометрический метод	0.2	-
9696	533745.75	4195424.40	Картометрический метод	0.2	-
9697	533730.17	4195412.29	Картометрический метод	0.2	-
9698	533712.00	4195403.20	Картометрический метод	0.2	-
9699	533703.36	4195397.17	Картометрический метод	0.2	-
9700	533702.95	4195388.55	Картометрический метод	0.2	-
9701	533708.12	4195382.49	Картометрический метод	0.2	-
9702	533718.93	4195384.21	Картометрический метод	0.2	-
9703	533744.44	4195398.90	Картометрический метод	0.2	-
9704	533755.68	4195401.06	Картометрический метод	0.2	-
9705	533763.89	4195391.56	Картометрический метод	0.2	-
9706	533788.10	4195353.97	Картометрический метод	0.2	-

2. Сведения о характерных точках границ объекта					
Обозначение характерных точек части границы	Координаты, м		Метод определения координат характерной точки	Средняя квадратическая погрешность положения характерной точки (Mt), м	Описание обозначения точки на местности (при наличии)
	X	Y			
1	2	3	4	5	6
9707	533810.63	4195357.81	Картометрический метод	0.2	-
9708	533822.75	4195342.87	Картометрический метод	0.2	-
9709	533842.37	4195316.59	Картометрический метод	0.2	-
9710	533853.10	4195296.46	Картометрический метод	0.2	-
9711	533900.20	4195398.55	Картометрический метод	0.2	-
9712	533924.10	4195460.05	Картометрический метод	0.2	-
9713	533936.75	4195565.95	Картометрический метод	0.2	-
9714	533967.85	4195775.15	Картометрический метод	0.2	-
9715	533986.20	4195853.90	Картометрический метод	0.2	-
9716	534020.35	4195975.25	Картометрический метод	0.2	-
9717	534162.15	4196472.25	Картометрический метод	0.2	-
9718	534185.55	4196574.35	Картометрический метод	0.2	-
9719	534198.75	4196681.45	Картометрический метод	0.2	-
9720	534223.95	4196881.70	Картометрический метод	0.2	-
9721	534237.10	4196986.25	Картометрический метод	0.2	-
9722	534254.85	4197080.90	Картометрический метод	0.2	-
9723	534287.10	4197210.65	Картометрический метод	0.2	-
9399	534313.30	4197297.40	Картометрический метод	0.2	-
9724	533852.09	4195402.14	Картометрический метод	0.2	-
9725	533788.52	4195400.54	Картометрический метод	0.2	-
9726	533807.44	4195371.26	Картометрический метод	0.2	-
9724	533852.09	4195402.14	Картометрический метод	0.2	-
9727	533885.38	4195641.67	Картометрический метод	0.2	-
9728	533883.30	4195642.38	Картометрический метод	0.2	-
9729	533877.05	4195639.75	Картометрический метод	0.2	-
9730	533876.19	4195637.73	Картометрический метод	0.2	-

2. Сведения о характерных точках границ объекта					
Обозначение характерных точек части границы	Координаты, м		Метод определения координат характерной точки	Средняя квадратическая погрешность положения характерной точки (Mt), м	Описание обозначения точки на местности (при наличии)
	X	Y			
1	2	3	4	5	6
9731	533883.06	4195634.83	Картометрический метод	0.2	-
9727	533885.38	4195641.67	Картометрический метод	0.2	-
9732	533163.10	4194637.98	Картометрический метод	0.2	-
9733	533161.23	4194639.14	Картометрический метод	0.2	-
9734	533156.88	4194632.17	Картометрический метод	0.2	-
9735	533158.75	4194631.01	Картометрический метод	0.2	-
9732	533163.10	4194637.98	Картометрический метод	0.2	-
9736	534192.12	4196959.78	Картометрический метод	0.2	-
9737	534190.01	4196960.38	Картометрический метод	0.2	-
9738	534188.17	4196953.80	Картометрический метод	0.2	-
9739	534190.28	4196953.20	Картометрический метод	0.2	-
9736	534192.12	4196959.78	Картометрический метод	0.2	-
9740	534299.95	4197285.84	Картометрический метод	0.2	-
9741	534297.86	4197286.52	Картометрический метод	0.2	-
9742	534295.77	4197280.06	Картометрический метод	0.2	-
9743	534297.86	4197279.38	Картометрический метод	0.2	-
9740	534299.95	4197285.84	Картометрический метод	0.2	-
9744	534214.45	4197020.70	Картометрический метод	0.2	-
9745	534212.35	4197021.41	Картометрический метод	0.2	-
9746	534211.64	4197019.32	Картометрический метод	0.2	-
9747	534213.75	4197018.60	Картометрический метод	0.2	-
9744	534214.45	4197020.70	Картометрический метод	0.2	-
9748	533232.41	4194737.26	Картометрический метод	0.2	-
9749	533230.63	4194738.57	Картометрический метод	0.2	-
9750	533229.33	4194736.78	Картометрический метод	0.2	-
9751	533231.11	4194735.48	Картометрический метод	0.2	-

2. Сведения о характерных точках границ объекта					
Обозначение характерных точек части границы	Координаты, м		Метод определения координат характерной точки	Средняя квадратическая погрешность положения характерной точки (Mt), м	Описание обозначения точки на местности (при наличии)
	X	Y			
1	2	3	4	5	6
9748	533232.41	4194737.26	Картометрический метод	0.2	-
9752	534138.50	4196725.80	Картометрический метод	0.2	-
9753	534136.35	4196726.30	Картометрический метод	0.2	-
9754	534135.85	4196724.15	Картометрический метод	0.2	-
9755	534138.00	4196723.65	Картометрический метод	0.2	-
9752	534138.50	4196725.80	Картометрический метод	0.2	-
9756	533918.57	4195787.56	Картометрический метод	0.2	-
9757	533916.42	4195788.05	Картометрический метод	0.2	-
9758	533915.93	4195785.90	Картометрический метод	0.2	-
9759	533918.08	4195785.41	Картометрический метод	0.2	-
9756	533918.57	4195787.56	Картометрический метод	0.2	-
9760	533267.84	4194786.11	Картометрический метод	0.2	-
9761	533266.06	4194787.41	Картометрический метод	0.2	-
9762	533264.76	4194785.63	Картометрический метод	0.2	-
9763	533266.54	4194784.33	Картометрический метод	0.2	-
9760	533267.84	4194786.11	Картометрический метод	0.2	-
9764	534234.67	4197083.78	Картометрический метод	0.2	-
9765	534232.57	4197084.46	Картометрический метод	0.2	-
9766	534231.89	4197082.36	Картометрический метод	0.2	-
9767	534234.00	4197081.70	Картометрический метод	0.2	-
9764	534234.67	4197083.78	Картометрический метод	0.2	-
9768	534180.29	4196902.01	Картометрический метод	0.2	-
9769	534178.14	4196902.48	Картометрический метод	0.2	-
9770	534177.67	4196900.33	Картометрический метод	0.2	-
9771	534179.82	4196899.86	Картометрический метод	0.2	-
9768	534180.29	4196902.01	Картометрический метод	0.2	-

2. Сведения о характерных точках границ объекта					
Обозначение характерных точек части границы	Координаты, м		Метод определения координат характерной точки	Средняя квадратическая погрешность положения характерной точки (Mt), м	Описание обозначения точки на местности (при наличии)
	X	Y			
1	2	3	4	5	6
9772	533893.86	4195680.63	Картометрический метод	0.2	-
9773	533891.73	4195681.18	Картометрический метод	0.2	-
9774	533891.18	4195679.05	Картометрический метод	0.2	-
9775	533893.31	4195678.50	Картометрический метод	0.2	-
9772	533893.86	4195680.63	Картометрический метод	0.2	-
9776	533973.56	4196025.47	Картометрический метод	0.2	-
9777	533971.42	4196025.96	Картометрический метод	0.2	-
9778	533970.92	4196023.82	Картометрический метод	0.2	-
9779	533973.06	4196023.32	Картометрический метод	0.2	-
9776	533973.56	4196025.47	Картометрический метод	0.2	-
9780	533988.55	4196089.34	Картометрический метод	0.2	-
9781	533986.41	4196089.83	Картометрический метод	0.2	-
9782	533985.91	4196087.69	Картометрический метод	0.2	-
9783	533988.05	4196087.19	Картометрический метод	0.2	-
9780	533988.55	4196089.34	Картометрический метод	0.2	-
9784	533053.06	4194432.18	Картометрический метод	0.2	-
9785	533051.11	4194433.20	Картометрический метод	0.2	-
9786	533050.10	4194431.24	Картометрический метод	0.2	-
9787	533052.05	4194430.23	Картометрический метод	0.2	-
9784	533053.06	4194432.18	Картометрический метод	0.2	-
9788	533811.52	4195537.35	Картометрический метод	0.2	-
9789	533809.73	4195538.63	Картометрический метод	0.2	-
9790	533808.44	4195536.85	Картометрический метод	0.2	-
9791	533810.23	4195535.57	Картометрический метод	0.2	-
9788	533811.52	4195537.35	Картометрический метод	0.2	-
9792	533945.83	4195905.82	Картометрический метод	0.2	-

2. Сведения о характерных точках границ объекта					
Обозначение характерных точек части границы	Координаты, м		Метод определения координат характерной точки	Средняя квадратическая погрешность положения характерной точки (Mt), м	Описание обозначения точки на местности (при наличии)
	X	Y			
1	2	3	4	5	6
9793	533943.69	4195906.33	Картометрический метод	0.2	-
9794	533943.19	4195904.19	Картометрический метод	0.2	-
9795	533945.33	4195903.68	Картометрический метод	0.2	-
9792	533945.83	4195905.82	Картометрический метод	0.2	-
9796	534034.93	4196286.13	Картометрический метод	0.2	-
9797	534032.79	4196286.66	Картометрический метод	0.2	-
9798	534032.27	4196284.53	Картометрический метод	0.2	-
9799	534034.41	4196284.00	Картометрический метод	0.2	-
9796	534034.93	4196286.13	Картометрический метод	0.2	-
9800	534080.52	4196478.28	Картометрический метод	0.2	-
9801	534078.38	4196478.78	Картометрический метод	0.2	-
9802	534077.88	4196476.64	Картометрический метод	0.2	-
9803	534080.02	4196476.14	Картометрический метод	0.2	-
9800	534080.52	4196478.28	Картометрический метод	0.2	-
9804	533905.08	4195729.25	Картометрический метод	0.2	-
9805	533902.94	4195729.75	Картометрический метод	0.2	-
9806	533902.44	4195727.61	Картометрический метод	0.2	-
9807	533904.58	4195727.11	Картометрический метод	0.2	-
9804	533905.08	4195729.25	Картометрический метод	0.2	-
9808	534002.87	4196151.79	Картометрический метод	0.2	-
9809	534000.73	4196152.29	Картометрический метод	0.2	-
9810	534000.23	4196150.15	Картометрический метод	0.2	-
9811	534002.37	4196149.65	Картометрический метод	0.2	-
9808	534002.87	4196151.79	Картометрический метод	0.2	-
9812	533932.40	4195848.49	Картометрический метод	0.2	-
9813	533930.26	4195848.99	Картометрический метод	0.2	-



2. Сведения о характерных точках границ объекта					
Обозначение характерных точек части границы	Координаты, м		Метод определения координат характерной точки	Средняя квадратическая погрешность положения характерной точки (Mt), м	Описание обозначения точки на местности (при наличии)
	X	Y			
1	2	3	4	5	6
9814	533929.76	4195846.85	Картометрический метод	0.2	-
9815	533931.90	4195846.35	Картометрический метод	0.2	-
9812	533932.40	4195848.49	Картометрический метод	0.2	-
9816	533959.61	4195965.60	Картометрический метод	0.2	-
9817	533957.47	4195966.10	Картометрический метод	0.2	-
9818	533956.97	4195963.96	Картометрический метод	0.2	-
9819	533959.11	4195963.46	Картометрический метод	0.2	-
9816	533959.61	4195965.60	Картометрический метод	0.2	-
9820	534094.71	4196538.84	Картометрический метод	0.2	-
9821	534092.57	4196539.34	Картометрический метод	0.2	-
9822	534092.07	4196537.20	Картометрический метод	0.2	-
9823	534094.21	4196536.70	Картометрический метод	0.2	-
9820	534094.71	4196538.84	Картометрический метод	0.2	-
9824	534124.67	4196666.64	Картометрический метод	0.2	-
9825	534122.53	4196667.14	Картометрический метод	0.2	-
9826	534122.03	4196665.00	Картометрический метод	0.2	-
9827	534124.17	4196664.50	Картометрический метод	0.2	-
9824	534124.67	4196666.64	Картометрический метод	0.2	-
9828	534154.17	4196791.83	Картометрический метод	0.2	-
9829	534152.03	4196792.33	Картометрический метод	0.2	-
9830	534151.53	4196790.19	Картометрический метод	0.2	-
9831	534153.67	4196789.69	Картометрический метод	0.2	-
9828	534154.17	4196791.83	Картометрический метод	0.2	-
9832	534166.87	4196845.09	Картометрический метод	0.2	-
9833	534164.73	4196845.59	Картометрический метод	0.2	-
9834	534164.23	4196843.45	Картометрический метод	0.2	-

2. Сведения о характерных точках границ объекта					
Обозначение характерных точек части границы	Координаты, м		Метод определения координат характерной точки	Средняя квадратическая погрешность положения характерной точки (Mt), м	Описание обозначения точки на местности (при наличии)
	X	Y			
1	2	3	4	5	6
9835	534166.37	4196842.95	Картометрический метод	0.2	-
9832	534166.87	4196845.09	Картометрический метод	0.2	-
9836	534108.95	4196599.99	Картометрический метод	0.2	-
9837	534106.81	4196600.49	Картометрический метод	0.2	-
9838	534106.31	4196598.35	Картометрический метод	0.2	-
9839	534108.45	4196597.85	Картометрический метод	0.2	-
9836	534108.95	4196599.99	Картометрический метод	0.2	-
9840	534019.10	4196219.92	Картометрический метод	0.2	-
9841	534016.97	4196220.44	Картометрический метод	0.2	-
9842	534016.45	4196218.30	Картометрический метод	0.2	-
9843	534018.58	4196217.78	Картометрический метод	0.2	-
9840	534019.10	4196219.92	Картометрический метод	0.2	-
9844	533848.67	4195588.19	Картометрический метод	0.2	-
9845	533846.87	4195589.45	Картометрический метод	0.2	-
9846	533845.61	4195587.65	Картометрический метод	0.2	-
9847	533847.41	4195586.39	Картометрический метод	0.2	-
9844	533848.67	4195588.19	Картометрический метод	0.2	-
9848	533025.36	4194378.79	Картометрический метод	0.2	-
9849	533023.41	4194379.80	Картометрический метод	0.2	-
9850	533022.40	4194377.84	Картометрический метод	0.2	-
9851	533024.35	4194376.84	Картометрический метод	0.2	-
9848	533025.36	4194378.79	Картометрический метод	0.2	-
9852	533198.42	4194690.80	Картометрический метод	0.2	-
9853	533196.62	4194692.06	Картометрический метод	0.2	-
9854	533195.36	4194690.27	Картометрический метод	0.2	-
9855	533197.16	4194689.00	Картометрический метод	0.2	-

2. Сведения о характерных точках границ объекта					
Обозначение характерных точек части границы	Координаты, м		Метод определения координат характерной точки	Средняя квадратическая погрешность положения характерной точки (Mt), м	Описание обозначения точки на местности (при наличии)
	X	Y			
1	2	3	4	5	6
9852	533198.42	4194690.80	Картометрический метод	0.2	-
9856	533106.09	4194534.56	Картометрический метод	0.2	-
9857	533104.14	4194535.57	Картометрический метод	0.2	-
9858	533103.13	4194533.62	Картометрический метод	0.2	-
9859	533105.08	4194532.61	Картометрический метод	0.2	-
9856	533106.09	4194534.56	Картометрический метод	0.2	-
9860	533080.48	4194485.84	Картометрический метод	0.2	-
9861	533078.53	4194486.85	Картометрический метод	0.2	-
9862	533077.52	4194484.90	Картометрический метод	0.2	-
9863	533079.47	4194483.89	Картометрический метод	0.2	-
9860	533080.48	4194485.84	Картометрический метод	0.2	-
9864	534274.75	4197207.85	Картометрический метод	0.2	-
9865	534272.66	4197208.52	Картометрический метод	0.2	-
9866	534271.99	4197206.43	Картометрический метод	0.2	-
9867	534274.08	4197205.76	Картометрический метод	0.2	-
9864	534274.75	4197207.85	Картометрический метод	0.2	-
9868	534293.22	4197264.74	Картометрический метод	0.2	-
9869	534291.13	4197265.41	Картометрический метод	0.2	-
9870	534290.46	4197263.32	Картометрический метод	0.2	-
9871	534292.55	4197262.65	Картометрический метод	0.2	-
9868	534293.22	4197264.74	Картометрический метод	0.2	-
9872	534254.62	4197144.96	Картометрический метод	0.2	-
9873	534252.53	4197145.63	Картометрический метод	0.2	-
9874	534251.86	4197143.54	Картометрический метод	0.2	-
9875	534253.95	4197142.87	Картометрический метод	0.2	-
9872	534254.62	4197144.96	Картометрический метод	0.2	-

2. Сведения о характерных точках границ объекта					
Обозначение характерных точек части границы	Координаты, м		Метод определения координат характерной точки	Средняя квадратическая погрешность положения характерной точки (Mt), м	Описание обозначения точки на местности (при наличии)
	X	Y			
1	2	3	4	5	6
9876	534050.21	4196349.96	Картометрический метод	0.2	-
9877	534048.07	4196350.45	Картометрический метод	0.2	-
9878	534047.57	4196348.32	Картометрический метод	0.2	-
9879	534049.71	4196347.82	Картометрический метод	0.2	-
9876	534050.21	4196349.96	Картометрический метод	0.2	-
9880	534065.51	4196414.90	Картометрический метод	0.2	-
9881	534063.37	4196415.39	Картометрический метод	0.2	-
9882	534062.87	4196413.26	Картометрический метод	0.2	-
9883	534065.01	4196412.76	Картометрический метод	0.2	-
9880	534065.51	4196414.90	Картометрический метод	0.2	-
9884	533133.61	4194587.95	Картометрический метод	0.2	-
9885	533131.69	4194589.01	Картометрический метод	0.2	-
9886	533130.63	4194587.09	Картометрический метод	0.2	-
9887	533132.55	4194586.03	Картометрический метод	0.2	-
9884	533133.61	4194587.95	Картометрический метод	0.2	-
9888	537889.25	4183358.35	Картометрический метод	0.2	-
9889	537863.45	4183456.75	Картометрический метод	0.2	-
9890	537829.80	4183521.65	Картометрический метод	0.2	-
9891	537820.25	4183608.25	Картометрический метод	0.2	-
9892	537850.45	4183658.00	Картометрический метод	0.2	-
9893	537830.35	4183682.20	Картометрический метод	0.2	-
9894	537777.15	4183662.80	Картометрический метод	0.2	-
9895	537742.90	4183676.30	Картометрический метод	0.2	-
9896	537692.05	4183656.25	Картометрический метод	0.2	-
9897	537635.35	4183709.95	Картометрический метод	0.2	-
9898	537602.00	4183711.20	Картометрический метод	0.2	-

2. Сведения о характерных точках границ объекта					
Обозначение характерных точек части границы	Координаты, м		Метод определения координат характерной точки	Средняя квадратическая погрешность положения характерной точки (M <sub>t</sub> ), м	Описание обозначения точки на местности (при наличии)
	X	Y			
1	2	3	4	5	6
9899	537560.85	4183675.15	Картометрический метод	0.2	-
9900	537539.20	4183624.55	Картометрический метод	0.2	-
9901	537603.60	4183547.30	Картометрический метод	0.2	-
9902	537589.55	4183506.05	Картометрический метод	0.2	-
9903	537472.80	4183601.35	Картометрический метод	0.2	-
9904	537465.10	4183627.90	Картометрический метод	0.2	-
9905	537431.85	4183637.60	Картометрический метод	0.2	-
9906	537443.55	4183702.90	Картометрический метод	0.2	-
9907	537503.85	4183738.45	Картометрический метод	0.2	-
9908	537548.65	4183892.50	Картометрический метод	0.2	-
9909	537528.30	4183904.85	Картометрический метод	0.2	-
9910	537498.55	4183837.35	Картометрический метод	0.2	-
9911	537464.40	4183841.95	Картометрический метод	0.2	-
9912	537466.55	4183815.10	Картометрический метод	0.2	-
9913	537500.95	4183795.05	Картометрический метод	0.2	-
9914	537487.40	4183758.30	Картометрический метод	0.2	-
9915	537470.95	4183749.55	Картометрический метод	0.2	-
9916	537445.85	4183785.70	Картометрический метод	0.2	-
9917	537433.60	4183818.10	Картометрический метод	0.2	-
9918	537449.15	4183858.40	Картометрический метод	0.2	-
9919	537410.10	4183891.80	Картометрический метод	0.2	-
9920	537389.60	4183935.75	Картометрический метод	0.2	-
9921	537409.10	4184021.30	Картометрический метод	0.2	-
9922	537380.25	4184043.40	Картометрический метод	0.2	-
9923	537397.50	4183754.80	Картометрический метод	0.2	-
9924	537404.90	4183703.35	Картометрический метод	0.2	-

2. Сведения о характерных точках границ объекта					
Обозначение характерных точек части границы	Координаты, м		Метод определения координат характерной точки	Средняя квадратическая погрешность положения характерной точки (Mt), м	Описание обозначения точки на местности (при наличии)
	X	Y			
1	2	3	4	5	6
9925	537417.30	4183628.45	Картометрический метод	0.2	-
9926	537400.75	4183549.30	Картометрический метод	0.2	-
9927	537463.75	4183484.40	Картометрический метод	0.2	-
9928	537502.25	4183444.75	Картометрический метод	0.2	-
9929	537499.15	4183439.35	Картометрический метод	0.2	-
9930	537394.65	4183547.30	Картометрический метод	0.2	-
9931	537411.25	4183628.40	Картометрический метод	0.2	-
9932	537391.65	4183753.85	Картометрический метод	0.2	-
9933	537373.10	4184063.10	Картометрический метод	0.2	-
9934	537271.95	4184167.80	Картометрический метод	0.2	-
9935	537164.65	4184304.45	Картометрический метод	0.2	-
9936	537072.25	4183019.90	Картометрический метод	0.2	-
9937	537280.25	4182806.15	Картометрический метод	0.2	-
9938	537298.25	4182781.35	Картометрический метод	0.2	-
9939	537353.50	4182735.05	Картометрический метод	0.2	-
9940	537378.75	4182713.90	Картометрический метод	0.2	-
9941	537446.70	4182684.75	Картометрический метод	0.2	-
9942	537511.95	4182677.80	Картометрический метод	0.2	-
9943	537564.65	4182705.45	Картометрический метод	0.2	-
9944	537660.15	4182818.40	Картометрический метод	0.2	-
9945	537693.85	4182830.10	Картометрический метод	0.2	-
9946	537741.40	4182817.85	Картометрический метод	0.2	-
9947	537790.75	4182797.70	Картометрический метод	0.2	-
9948	537798.65	4182845.30	Картометрический метод	0.2	-
9949	537882.15	4183324.85	Картометрический метод	0.2	-
9888	537889.25	4183358.35	Картометрический метод	0.2	-

2. Сведения о характерных точках границ объекта					
Обозначение характерных точек части границы	Координаты, м		Метод определения координат характерной точки	Средняя квадратическая погрешность положения характерной точки (Mt), м	Описание обозначения точки на местности (при наличии)
	X	Y			
1	2	3	4	5	6
9950	537418.80	4183218.45	Картометрический метод	0.2	-
9951	537346.95	4183302.30	Картометрический метод	0.2	-
9952	537286.00	4183308.25	Картометрический метод	0.2	-
9953	537230.20	4183293.80	Картометрический метод	0.2	-
9954	537254.15	4183266.55	Картометрический метод	0.2	-
9955	537318.40	4183261.85	Картометрический метод	0.2	-
9956	537384.70	4183208.85	Картометрический метод	0.2	-
9950	537418.80	4183218.45	Картометрический метод	0.2	-
9957	537408.85	4183074.60	Картометрический метод	0.2	-
9958	537393.35	4183103.50	Картометрический метод	0.2	-
9959	537367.35	4183101.75	Картометрический метод	0.2	-
9960	537287.40	4183072.75	Картометрический метод	0.2	-
9961	537310.50	4183056.95	Картометрический метод	0.2	-
9962	537360.30	4183056.25	Картометрический метод	0.2	-
9963	537366.20	4183038.95	Картометрический метод	0.2	-
9964	537332.55	4183004.75	Картометрический метод	0.2	-
9965	537344.70	4182991.55	Картометрический метод	0.2	-
9966	537401.00	4183031.65	Картометрический метод	0.2	-
9957	537408.85	4183074.60	Картометрический метод	0.2	-
9967	537452.40	4182758.20	Картометрический метод	0.2	-
9968	537451.30	4182785.75	Картометрический метод	0.2	-
9969	537408.00	4182785.40	Картометрический метод	0.2	-
9970	537388.20	4182768.40	Картометрический метод	0.2	-
9971	537390.45	4182756.00	Картометрический метод	0.2	-
9972	537437.40	4182749.35	Картометрический метод	0.2	-
9967	537452.40	4182758.20	Картометрический метод	0.2	-

2. Сведения о характерных точках границ объекта					
Обозначение характерных точек части границы	Координаты, м		Метод определения координат характерной точки	Средняя квадратическая погрешность положения характерной точки (M <sub>t</sub> ), м	Описание обозначения точки на местности (при наличии)
	X	Y			
1	2	3	4	5	6
9973	536113.60	4178493.20	Картометрический метод	0.2	-
9974	536075.45	4178526.65	Картометрический метод	0.2	-
9975	535855.00	4178646.10	Картометрический метод	0.2	-
9976	535673.30	4178743.45	Картометрический метод	0.2	-
9977	535585.60	4178801.50	Картометрический метод	0.2	-
9978	535582.85	4178769.85	Картометрический метод	0.2	-
9979	535573.50	4178700.60	Картометрический метод	0.2	-
9980	535552.95	4178611.05	Картометрический метод	0.2	-
9981	535554.70	4178502.60	Картометрический метод	0.2	-
9982	535541.55	4178468.30	Картометрический метод	0.2	-
9983	535507.10	4178368.05	Картометрический метод	0.2	-
9984	535504.35	4178265.35	Картометрический метод	0.2	-
9985	535496.80	4178162.75	Картометрический метод	0.2	-
9986	535484.65	4178007.60	Картометрический метод	0.2	-
9987	535480.55	4177977.05	Картометрический метод	0.2	-
9988	535572.80	4177826.45	Картометрический метод	0.2	-
9989	535641.90	4177772.30	Картометрический метод	0.2	-
9990	535672.35	4177734.05	Картометрический метод	0.2	-
9991	535706.25	4177658.35	Картометрический метод	0.2	-
9992	535711.85	4177594.65	Картометрический метод	0.2	-
9993	535710.15	4177568.10	Картометрический метод	0.2	-
9994	535701.15	4177538.25	Картометрический метод	0.2	-
9995	535803.65	4177507.45	Картометрический метод	0.2	-
9996	535855.55	4177675.75	Картометрический метод	0.2	-
9997	535922.90	4177907.70	Картометрический метод	0.2	-
9998	535964.00	4178012.35	Картометрический метод	0.2	-



2. Сведения о характерных точках границ объекта					
Обозначение характерных точек части границы	Координаты, м		Метод определения координат характерной точки	Средняя квадратическая погрешность положения характерной точки (Mt), м	Описание обозначения точки на местности (при наличии)
	X	Y			
1	2	3	4	5	6
9973	536113.60	4178493.20	Картометрический метод	0.2	-
9999	535942.95	4178082.05	Картометрический метод	0.2	-
10000	535937.65	4178150.10	Картометрический метод	0.2	-
10001	535863.00	4178181.80	Картометрический метод	0.2	-
10002	535849.15	4178177.15	Картометрический метод	0.2	-
10003	535836.60	4178120.40	Картометрический метод	0.2	-
10004	535881.50	4178091.30	Картометрический метод	0.2	-
10005	535900.65	4178044.45	Картометрический метод	0.2	-
10006	535925.10	4178045.75	Картометрический метод	0.2	-
9999	535942.95	4178082.05	Картометрический метод	0.2	-
10007	535617.95	4178212.85	Картометрический метод	0.2	-
10008	535604.10	4178239.90	Картометрический метод	0.2	-
10009	535560.50	4178257.75	Картометрический метод	0.2	-
10010	535549.95	4178231.35	Картометрический метод	0.2	-
10011	535563.15	4178206.25	Картометрический метод	0.2	-
10012	535596.15	4178201.60	Картометрический метод	0.2	-
10007	535617.95	4178212.85	Картометрический метод	0.2	-
10013	527410.95	4187592.05	Картометрический метод	0.2	-
10014	527368.42	4187841.22	Картометрический метод	0.2	-
10015	527309.54	4187866.83	Картометрический метод	0.2	-
10016	527240.02	4187899.73	Картометрический метод	0.2	-
10017	527213.19	4188007.54	Картометрический метод	0.2	-
10018	527107.53	4187991.57	Картометрический метод	0.2	-
10019	527102.10	4187984.80	Картометрический метод	0.2	-
10020	527096.07	4187977.29	Картометрический метод	0.2	-
10021	527074.21	4187950.06	Картометрический метод	0.2	-

2. Сведения о характерных точках границ объекта					
Обозначение характерных точек части границы	Координаты, м		Метод определения координат характерной точки	Средняя квадратическая погрешность положения характерной точки (M <sub>t</sub> ), м	Описание обозначения точки на местности (при наличии)
	X	Y			
1	2	3	4	5	6
10022	527094.80	4187930.10	Картометрический метод	0.2	-
10023	527128.70	4187863.95	Картометрический метод	0.2	-
10024	527152.15	4187817.65	Картометрический метод	0.2	-
10025	527229.05	4187703.75	Картометрический метод	0.2	-
10026	527269.30	4187662.40	Картометрический метод	0.2	-
10027	527295.95	4187640.25	Картометрический метод	0.2	-
10028	527312.80	4187627.70	Картометрический метод	0.2	-
10013	527410.95	4187592.05	Картометрический метод	0.2	-
Си-81					
10029	532544.60	4193673.50	Картометрический метод	0.2	-
10030	532509.30	4193633.90	Картометрический метод	0.2	-
10031	532504.40	4193629.90	Картометрический метод	0.2	-
10032	532494.40	4193627.20	Картометрический метод	0.2	-
10033	532484.40	4193629.90	Картометрический метод	0.2	-
10034	532477.10	4193637.20	Картометрический метод	0.2	-
10035	532474.55	4193644.90	Картометрический метод	0.2	-
10036	532473.45	4193654.50	Картометрический метод	0.2	-
10037	532473.40	4193655.30	Картометрический метод	0.2	-
10038	532464.38	4193638.02	Картометрический метод	0.2	-
10039	532437.17	4193600.62	Картометрический метод	0.2	-
10040	532421.07	4193578.17	Картометрический метод	0.2	-
10041	532380.94	4193535.78	Картометрический метод	0.2	-
10042	532350.56	4193501.10	Картометрический метод	0.2	-
10043	532256.67	4193403.78	Картометрический метод	0.2	-
10044	532240.56	4193387.94	Картометрический метод	0.2	-
10045	532230.30	4193369.85	Картометрический метод	0.2	-

2. Сведения о характерных точках границ объекта					
Обозначение характерных точек части границы	Координаты, м		Метод определения координат характерной точки	Средняя квадратическая погрешность положения характерной точки (M <sub>t</sub> ), м	Описание обозначения точки на местности (при наличии)
	X	Y			
1	2	3	4	5	6
10046	532233.55	4193359.35	Картометрический метод	0.2	-
10047	532250.64	4193349.37	Картометрический метод	0.2	-
10048	532265.89	4193353.56	Картометрический метод	0.2	-
10049	532296.07	4193383.29	Картометрический метод	0.2	-
10050	532363.56	4193463.01	Картометрический метод	0.2	-
10051	532417.05	4193524.06	Картометрический метод	0.2	-
10052	532431.25	4193545.83	Картометрический метод	0.2	-
10053	532458.23	4193578.49	Картометрический метод	0.2	-
10054	532515.03	4193633.38	Картометрический метод	0.2	-
10029	532544.60	4193673.50	Картометрический метод	0.2	-
Си-82					
10055	532241.46	4193330.20	Картометрический метод	0.2	-
10056	532233.48	4193336.26	Картометрический метод	0.2	-
10057	532188.62	4193285.03	Картометрический метод	0.2	-
10058	532145.24	4193238.91	Картометрический метод	0.2	-
10059	532102.99	4193207.91	Картометрический метод	0.2	-
10060	532077.52	4193188.03	Картометрический метод	0.2	-
10061	532083.85	4193180.29	Картометрический метод	0.2	-
10062	532109.08	4193199.98	Картометрический метод	0.2	-
10063	532150.85	4193230.73	Картометрический метод	0.2	-
10064	532150.18	4193230.73	Картометрический метод	0.2	-
10065	532150.18	4193232.93	Картометрический метод	0.2	-
10066	532152.38	4193232.93	Картометрический метод	0.2	-
10067	532152.38	4193231.91	Картометрический метод	0.2	-
10068	532195.97	4193278.25	Картометрический метод	0.2	-
10069	532236.50	4193324.54	Картометрический метод	0.2	-

2. Сведения о характерных точках границ объекта					
Обозначение характерных точек части границы	Координаты, м		Метод определения координат характерной точки	Средняя квадратическая погрешность положения характерной точки (M <sub>t</sub> ), м	Описание обозначения точки на местности (при наличии)
	X	Y			
1	2	3	4	5	6
10070	532232.83	4193329.10	Картометрический метод	0.2	-
10071	532234.55	4193330.48	Картометрический метод	0.2	-
10072	532237.98	4193326.22	Картометрический метод	0.2	-
10055	532241.46	4193330.20	Картометрический метод	0.2	-
10073	532195.90	4193281.80	Картометрический метод	0.2	-
10074	532194.26	4193283.26	Картометрический метод	0.2	-
10075	532192.80	4193281.62	Картометрический метод	0.2	-
10076	532194.44	4193280.16	Картометрический метод	0.2	-
10073	532195.90	4193281.80	Картометрический метод	0.2	-
10077	532896.75	4194038.25	Картометрический метод	0.2	-
10078	532892.00	4194041.90	Картометрический метод	0.2	-
10079	532832.60	4193951.75	Картометрический метод	0.2	-
10080	532777.95	4193863.00	Картометрический метод	0.2	-
10081	532783.40	4193860.40	Картометрический метод	0.2	-
10082	532837.65	4193948.45	Картометрический метод	0.2	-
10077	532896.75	4194038.25	Картометрический метод	0.2	-
Си-84					
10083	532764.65	4193833.50	Картометрический метод	0.2	-
10084	532696.60	4193749.50	Картометрический метод	0.2	-
10085	532690.00	4193739.80	Картометрический метод	0.2	-
10086	532603.15	4193611.75	Картометрический метод	0.2	-
10087	532632.35	4193651.00	Картометрический метод	0.2	-
10088	532693.20	4193733.75	Картометрический метод	0.2	-
10089	532729.40	4193781.55	Картометрический метод	0.2	-
10083	532764.65	4193833.50	Картометрический метод	0.2	-
10090	532696.80	4193743.94	Картометрический метод	0.2	-

2. Сведения о характерных точках границ объекта					
Обозначение характерных точек части границы	Координаты, м		Метод определения координат характерной точки	Средняя квадратическая погрешность положения характерной точки (M <sub>t</sub> ), м	Описание обозначения точки на местности (при наличии)
	X	Y			
1	2	3	4	5	6
10091	532694.85	4193744.95	Картометрический метод	0.2	-
10092	532693.84	4193743.00	Картометрический метод	0.2	-
10093	532695.79	4193741.99	Картометрический метод	0.2	-
10090	532696.80	4193743.94	Картометрический метод	0.2	-
10094	532903.55	4194104.55	Картометрический метод	0.2	-
10095	532899.35	4194110.00	Картометрический метод	0.2	-
10096	532892.30	4194108.75	Картометрический метод	0.2	-
10097	532884.00	4194098.35	Картометрический метод	0.2	-
10098	532870.25	4194072.55	Картометрический метод	0.2	-
10099	532875.65	4194067.55	Картометрический метод	0.2	-
10100	532882.75	4194065.45	Картометрический метод	0.2	-
10101	532896.90	4194082.95	Картометрический метод	0.2	-
10094	532903.55	4194104.55	Картометрический метод	0.2	-
Си-86					
10102	531659.96	4193003.90	Картометрический метод	0.2	-
10103	531644.15	4193015.00	Картометрический метод	0.2	-
10104	531634.38	4193021.19	Картометрический метод	0.2	-
10105	531620.44	4193014.36	Картометрический метод	0.2	-
10106	531600.81	4192993.74	Картометрический метод	0.2	-
10107	531579.16	4192982.67	Картометрический метод	0.2	-
10108	531546.45	4192977.64	Картометрический метод	0.2	-
10109	531502.16	4192975.63	Картометрический метод	0.2	-
10110	531470.45	4192967.58	Картометрический метод	0.2	-
10111	531432.70	4192963.56	Картометрический метод	0.2	-
10112	531388.41	4192959.54	Картометрический метод	0.2	-
10113	531360.22	4192953.50	Картометрический метод	0.2	-

2. Сведения о характерных точках границ объекта					
Обозначение характерных точек части границы	Координаты, м		Метод определения координат характерной точки	Средняя квадратическая погрешность положения характерной точки (Mt), м	Описание обозначения точки на местности (при наличии)
	X	Y			
1	2	3	4	5	6
10114	531349.15	4192947.97	Картометрический метод	0.2	-
10115	531342.18	4192940.00	Картометрический метод	0.2	-
10116	531355.25	4192924.15	Картометрический метод	0.2	-
10117	531375.00	4192886.85	Картометрический метод	0.2	-
10118	531399.85	4192824.60	Картометрический метод	0.2	-
10119	531410.35	4192791.15	Картометрический метод	0.2	-
10120	531417.90	4192795.50	Картометрический метод	0.2	-
10121	531519.21	4192852.76	Картометрический метод	0.2	-
10122	531501.80	4192857.88	Картометрический метод	0.2	-
10123	531500.13	4192855.29	Картометрический метод	0.2	-
10124	531426.91	4192896.04	Картометрический метод	0.2	-
10125	531448.81	4192903.21	Картометрический метод	0.2	-
10126	531456.35	4192912.76	Картометрический метод	0.2	-
10127	531454.85	4192920.81	Картометрический метод	0.2	-
10128	531464.41	4192925.34	Картометрический метод	0.2	-
10129	531515.75	4192919.30	Картометрический метод	0.2	-
10130	531523.30	4192919.81	Картометрический метод	0.2	-
10131	531535.88	4192925.34	Картометрический метод	0.2	-
10132	531556.51	4192927.85	Картометрический метод	0.2	-
10133	531582.18	4192930.37	Картометрический метод	0.2	-
10134	531608.36	4192939.42	Картометрический метод	0.2	-
10135	531618.42	4192947.47	Картометрический метод	0.2	-
10136	531622.95	4192963.06	Картометрический метод	0.2	-
10137	531622.95	4192973.62	Картометрический метод	0.2	-
10138	531628.49	4192981.16	Картометрический метод	0.2	-
10139	531650.13	4192990.72	Картометрический метод	0.2	-

2. Сведения о характерных точках границ объекта					
Обозначение характерных точек части границы	Координаты, м		Метод определения координат характерной точки	Средняя квадратическая погрешность положения характерной точки (M <sub>t</sub> ), м	Описание обозначения точки на местности (при наличии)
	X	Y			
1	2	3	4	5	6
10102	531659.96	4193003.90	Картометрический метод	0.2	-
10140	531431.70	4192852.89	Картометрический метод	0.2	-
10141	531430.74	4192854.87	Картометрический метод	0.2	-
10142	531428.76	4192853.91	Картометрический метод	0.2	-
10143	531429.72	4192851.93	Картометрический метод	0.2	-
10140	531431.70	4192852.89	Картометрический метод	0.2	-
10144	535579.00	4178806.85	Картометрический метод	0.2	-
10145	535566.90	4178816.60	Картометрический метод	0.2	-
10146	535515.40	4178861.30	Картометрический метод	0.2	-
10147	535396.45	4178964.90	Картометрический метод	0.2	-
10148	535271.40	4179081.45	Картометрический метод	0.2	-
10149	535098.00	4179241.65	Картометрический метод	0.2	-
10150	534970.45	4179352.35	Картометрический метод	0.2	-
10151	534943.30	4179381.05	Картометрический метод	0.2	-
10152	534869.90	4179452.05	Картометрический метод	0.2	-
10153	534869.80	4179452.15	Картометрический метод	0.2	-
10154	534816.75	4179506.55	Картометрический метод	0.2	-
10155	534765.90	4179565.00	Картометрический метод	0.2	-
10156	534733.05	4179609.15	Картометрический метод	0.2	-
10157	534681.30	4179691.95	Картометрический метод	0.2	-
10158	534681.20	4179692.10	Картометрический метод	0.2	-
10159	534681.10	4179692.30	Картометрический метод	0.2	-
10160	534650.05	4179752.00	Картометрический метод	0.2	-
10161	534649.60	4179753.30	Картометрический метод	0.2	-
10162	534633.70	4179829.70	Картометрический метод	0.2	-
10163	534609.45	4179971.75	Картометрический метод	0.2	-

2. Сведения о характерных точках границ объекта					
Обозначение характерных точек части границы	Координаты, м		Метод определения координат характерной точки	Средняя квадратическая погрешность положения характерной точки (Mt), м	Описание обозначения точки на местности (при наличии)
	X	Y			
1	2	3	4	5	6
10164	534575.45	4180095.55	Картометрический метод	0.2	-
10165	534541.35	4180229.45	Картометрический метод	0.2	-
10166	534531.35	4180267.50	Картометрический метод	0.2	-
10167	534398.80	4180712.00	Картометрический метод	0.2	-
10168	534398.75	4180712.15	Картометрический метод	0.2	-
10169	534225.25	4181359.00	Картометрический метод	0.2	-
10170	534053.75	4181869.50	Картометрический метод	0.2	-
10171	533822.90	4182367.20	Картометрический метод	0.2	-
10172	533642.15	4182686.75	Картометрический метод	0.2	-
10173	533510.50	4182906.65	Картометрический метод	0.2	-
10174	533331.55	4183141.85	Картометрический метод	0.2	-
10175	533248.20	4183192.75	Картометрический метод	0.2	-
10176	533248.15	4183192.75	Картометрический метод	0.2	-
10177	533010.10	4183339.80	Картометрический метод	0.2	-
10178	533009.00	4183340.75	Картометрический метод	0.2	-
10179	532897.55	4183468.10	Картометрический метод	0.2	-
10180	532897.35	4183468.30	Картометрический метод	0.2	-
10181	532766.45	4183635.75	Картометрический метод	0.2	-
10182	532556.55	4183842.60	Картометрический метод	0.2	-
10183	532274.25	4184093.90	Картометрический метод	0.2	-
10184	532101.15	4184234.30	Картометрический метод	0.2	-
10185	531988.75	4184292.15	Картометрический метод	0.2	-
10186	531988.55	4184292.25	Картометрический метод	0.2	-
10187	531924.70	4184329.05	Картометрический метод	0.2	-
10188	531914.20	4184316.05	Картометрический метод	0.2	-
10189	531887.25	4184270.00	Картометрический метод	0.2	-



2. Сведения о характерных точках границ объекта					
Обозначение характерных точек части границы	Координаты, м		Метод определения координат характерной точки	Средняя квадратическая погрешность положения характерной точки (Mt), м	Описание обозначения точки на местности (при наличии)
	X	Y			
1	2	3	4	5	6
10190	531860.00	4184235.25	Картометрический метод	0.2	-
10191	531816.60	4184169.85	Картометрический метод	0.2	-
10192	531782.40	4184137.75	Картометрический метод	0.2	-
10193	531765.00	4184131.65	Картометрический метод	0.2	-
10194	531755.45	4184124.70	Картометрический метод	0.2	-
10195	531745.05	4184110.80	Картометрический метод	0.2	-
10196	531734.05	4184102.75	Картометрический метод	0.2	-
10197	531723.35	4184105.60	Картометрический метод	0.2	-
10198	531719.85	4184111.70	Картометрический метод	0.2	-
10199	531720.70	4184118.35	Картометрический метод	0.2	-
10200	531737.50	4184149.30	Картометрический метод	0.2	-
10201	531792.55	4184186.65	Картометрический метод	0.2	-
10202	531818.00	4184207.50	Картометрический метод	0.2	-
10203	531829.00	4184223.10	Картометрический метод	0.2	-
10204	531828.45	4184231.80	Картометрический метод	0.2	-
10205	531824.95	4184233.85	Картометрический метод	0.2	-
10206	531801.80	4184222.55	Картометрический метод	0.2	-
10207	531796.30	4184223.40	Картометрический метод	0.2	-
10208	531801.55	4184239.90	Картометрический метод	0.2	-
10209	531820.35	4184266.85	Картометрический метод	0.2	-
10210	531820.35	4184281.05	Картометрический метод	0.2	-
10211	531810.50	4184294.60	Картометрический метод	0.2	-
10212	531809.35	4184301.25	Картометрический метод	0.2	-
10213	531837.15	4184301.30	Картометрический метод	0.2	-
10214	531853.35	4184305.35	Картометрический метод	0.2	-
10215	531863.50	4184312.60	Картометрический метод	0.2	-

2. Сведения о характерных точках границ объекта					
Обозначение характерных точек части границы	Координаты, м		Метод определения координат характерной точки	Средняя квадратическая погрешность положения характерной точки (Mt), м	Описание обозначения точки на местности (при наличии)
	X	Y			
1	2	3	4	5	6
10216	531881.45	4184339.80	Картометрический метод	0.2	-
10217	531899.35	4184352.80	Картометрический метод	0.2	-
10218	531867.45	4184401.30	Картометрический метод	0.2	-
10219	531817.65	4184471.00	Картометрический метод	0.2	-
10220	531746.35	4184540.45	Картометрический метод	0.2	-
10221	531678.65	4184607.55	Картометрический метод	0.2	-
10222	531618.05	4184679.50	Картометрический метод	0.2	-
10223	531562.35	4184739.60	Картометрический метод	0.2	-
10224	531500.80	4184796.05	Картометрический метод	0.2	-
10225	531394.70	4184882.90	Картометрический метод	0.2	-
10226	531273.60	4185017.25	Картометрический метод	0.2	-
10227	531106.65	4185235.65	Картометрический метод	0.2	-
10228	531083.25	4185095.05	Картометрический метод	0.2	-
10229	531074.10	4185069.25	Картометрический метод	0.2	-
10230	531001.65	4184975.20	Картометрический метод	0.2	-
10231	530991.35	4184936.75	Картометрический метод	0.2	-
10232	530969.00	4184841.50	Картометрический метод	0.2	-
10233	530946.25	4184783.75	Картометрический метод	0.2	-
10234	530915.70	4184721.00	Картометрический метод	0.2	-
10235	530881.40	4184673.65	Картометрический метод	0.2	-
10236	530852.55	4184646.45	Картометрический метод	0.2	-
10237	530819.20	4184598.20	Картометрический метод	0.2	-
10238	530783.50	4184522.80	Картометрический метод	0.2	-
10239	530769.50	4184491.30	Картометрический метод	0.2	-
10240	530750.00	4184432.10	Картометрический метод	0.2	-
10241	530736.60	4184340.30	Картометрический метод	0.2	-

2. Сведения о характерных точках границ объекта					
Обозначение характерных точек части границы	Координаты, м		Метод определения координат характерной точки	Средняя квадратическая погрешность положения характерной точки (M <sub>t</sub> ), м	Описание обозначения точки на местности (при наличии)
	X	Y			
1	2	3	4	5	6
10242	530737.80	4184296.80	Картометрический метод	0.2	-
10243	530732.20	4184237.35	Картометрический метод	0.2	-
10244	530728.90	4184225.00	Картометрический метод	0.2	-
10245	530727.85	4184221.00	Картометрический метод	0.2	-
10246	530703.55	4184181.35	Картометрический метод	0.2	-
10247	530668.85	4184124.50	Картометрический метод	0.2	-
10248	530641.05	4184084.20	Картометрический метод	0.2	-
10249	530612.95	4184046.70	Картометрический метод	0.2	-
10250	530604.95	4184031.60	Картометрический метод	0.2	-
10251	530578.80	4183995.10	Картометрический метод	0.2	-
10252	530532.85	4183944.45	Картометрический метод	0.2	-
10253	530480.15	4183892.60	Картометрический метод	0.2	-
10254	530456.05	4183867.30	Картометрический метод	0.2	-
10255	530438.27	4183832.10	Картометрический метод	0.2	-
10256	530456.85	4183848.45	Картометрический метод	0.2	-
10257	530528.30	4183909.75	Картометрический метод	0.2	-
10258	530576.75	4183947.95	Картометрический метод	0.2	-
10259	530588.25	4183956.35	Картометрический метод	0.2	-
10260	530603.70	4183992.85	Картометрический метод	0.2	-
10261	530650.05	4184075.25	Картометрический метод	0.2	-
10262	530699.50	4184144.35	Картометрический метод	0.2	-
10263	530718.00	4184171.95	Картометрический метод	0.2	-
10264	530736.95	4184182.25	Картометрический метод	0.2	-
10265	530748.45	4184193.10	Картометрический метод	0.2	-
10266	530756.80	4184201.00	Картометрический метод	0.2	-
10267	530764.70	4184208.15	Картометрический метод	0.2	-

2. Сведения о характерных точках границ объекта					
Обозначение характерных точек части границы	Координаты, м		Метод определения координат характерной точки	Средняя квадратическая погрешность положения характерной точки (M <sub>t</sub> ), м	Описание обозначения точки на местности (при наличии)
	X	Y			
1	2	3	4	5	6
10268	530773.75	4184229.75	Картометрический метод	0.2	-
10269	530762.25	4184268.15	Картометрический метод	0.2	-
10270	530760.75	4184284.20	Картометрический метод	0.2	-
10271	530767.50	4184283.75	Картометрический метод	0.2	-
10272	530777.80	4184270.75	Картометрический метод	0.2	-
10273	530785.05	4184273.95	Картометрический метод	0.2	-
10274	530798.45	4184286.95	Картометрический метод	0.2	-
10275	530808.25	4184288.75	Картометрический метод	0.2	-
10276	530811.50	4184285.80	Картометрический метод	0.2	-
10277	530814.70	4184268.20	Картометрический метод	0.2	-
10278	530828.70	4184258.90	Картометрический метод	0.2	-
10279	530829.05	4184245.40	Картометрический метод	0.2	-
10280	530803.10	4184189.45	Картометрический метод	0.2	-
10281	530746.45	4184130.90	Картометрический метод	0.2	-
10282	530737.10	4184105.30	Картометрический метод	0.2	-
10283	530737.10	4184078.80	Картометрический метод	0.2	-
10284	530728.55	4184068.15	Картометрический метод	0.2	-
10285	530720.35	4184076.75	Картометрический метод	0.2	-
10286	530697.45	4184073.30	Картометрический метод	0.2	-
10287	530679.25	4184056.55	Картометрический метод	0.2	-
10288	530674.05	4184035.65	Картометрический метод	0.2	-
10289	530640.10	4183969.70	Картометрический метод	0.2	-
10290	530631.25	4183961.10	Картометрический метод	0.2	-
10291	530628.00	4183953.45	Картометрический метод	0.2	-
10292	530599.95	4183928.10	Картометрический метод	0.2	-
10293	530564.25	4183910.15	Картометрический метод	0.2	-

2. Сведения о характерных точках границ объекта					
Обозначение характерных точек части границы	Координаты, м		Метод определения координат характерной точки	Средняя квадратическая погрешность положения характерной точки (M <sub>t</sub> ), м	Описание обозначения точки на местности (при наличии)
	X	Y			
1	2	3	4	5	6
10294	530505.15	4183848.10	Картометрический метод	0.2	-
10295	530464.15	4183765.10	Картометрический метод	0.2	-
10296	530446.85	4183740.90	Картометрический метод	0.2	-
10297	530429.95	4183725.35	Картометрический метод	0.2	-
10298	530419.65	4183694.80	Картометрический метод	0.2	-
10299	530414.30	4183686.50	Картометрический метод	0.2	-
10300	530404.95	4183673.70	Картометрический метод	0.2	-
10301	530353.30	4183618.10	Картометрический метод	0.2	-
10302	530319.35	4183579.75	Картометрический метод	0.2	-
10303	530273.55	4183515.25	Картометрический метод	0.2	-
10304	530264.85	4183475.15	Картометрический метод	0.2	-
10305	530247.15	4183463.95	Картометрический метод	0.2	-
10306	530220.50	4183432.50	Картометрический метод	0.2	-
10307	530192.75	4183333.00	Картометрический метод	0.2	-
10308	530187.25	4183313.35	Картометрический метод	0.2	-
10309	530179.70	4183304.20	Картометрический метод	0.2	-
10310	530150.75	4183305.75	Картометрический метод	0.2	-
10311	530154.85	4183326.70	Картометрический метод	0.2	-
10312	530177.80	4183349.40	Картометрический метод	0.2	-
10313	530184.35	4183360.25	Картометрический метод	0.2	-
10314	530200.40	4183423.10	Картометрический метод	0.2	-
10315	530201.85	4183427.10	Картометрический метод	0.2	-
10316	530201.85	4183427.15	Картометрический метод	0.2	-
10317	530205.55	4183437.30	Картометрический метод	0.2	-
10318	530208.00	4183440.80	Картометрический метод	0.2	-
10319	530248.30	4183498.25	Картометрический метод	0.2	-

2. Сведения о характерных точках границ объекта					
Обозначение характерных точек части границы	Координаты, м		Метод определения координат характерной точки	Средняя квадратическая погрешность положения характерной точки (M <sub>t</sub> ), м	Описание обозначения точки на местности (при наличии)
	X	Y			
1	2	3	4	5	6
10320	530263.65	4183544.15	Картометрический метод	0.2	-
10321	530304.30	4183591.80	Картометрический метод	0.2	-
10322	530369.25	4183676.50	Картометрический метод	0.2	-
10323	530378.20	4183702.50	Картометрический метод	0.2	-
10324	530373.20	4183749.00	Картометрический метод	0.2	-
10325	530368.30	4183743.25	Картометрический метод	0.2	-
10326	530335.85	4183668.80	Картометрический метод	0.2	-
10327	530308.65	4183623.90	Картометрический метод	0.2	-
10328	530278.55	4183574.05	Картометрический метод	0.2	-
10329	530221.75	4183506.15	Картометрический метод	0.2	-
10330	530209.65	4183492.15	Картометрический метод	0.2	-
10331	530202.65	4183472.80	Картометрический метод	0.2	-
10332	530191.70	4183442.80	Картометрический метод	0.2	-
10333	530179.10	4183408.15	Картометрический метод	0.2	-
10334	530158.15	4183350.40	Картометрический метод	0.2	-
10335	530146.75	4183319.00	Картометрический метод	0.2	-
10336	530130.40	4183273.90	Картометрический метод	0.2	-
10337	530113.65	4183235.75	Картометрический метод	0.2	-
10338	530086.15	4183182.45	Картометрический метод	0.2	-
10339	530063.20	4183144.35	Картометрический метод	0.2	-
10340	529979.90	4183053.80	Картометрический метод	0.2	-
10341	529922.70	4182993.55	Картометрический метод	0.2	-
10342	529888.90	4182948.65	Картометрический метод	0.2	-
10343	529957.85	4182851.35	Картометрический метод	0.2	-
10344	530032.70	4182745.25	Картометрический метод	0.2	-
10345	530100.45	4182649.25	Картометрический метод	0.2	-

2. Сведения о характерных точках границ объекта					
Обозначение характерных точек части границы	Координаты, м		Метод определения координат характерной точки	Средняя квадратическая погрешность положения характерной точки (Mt), м	Описание обозначения точки на местности (при наличии)
	X	Y			
1	2	3	4	5	6
10346	530111.90	4182613.95	Картометрический метод	0.2	-
10347	530157.90	4182549.30	Картометрический метод	0.2	-
10348	530224.60	4182469.35	Картометрический метод	0.2	-
10349	530252.90	4182443.50	Картометрический метод	0.2	-
10350	530278.25	4182429.10	Картометрический метод	0.2	-
10351	530333.65	4182366.50	Картометрический метод	0.2	-
10352	530390.85	4182273.60	Картометрический метод	0.2	-
10353	530402.00	4182247.15	Картометрический метод	0.2	-
10354	530419.60	4182205.30	Картометрический метод	0.2	-
10355	530421.00	4182202.55	Картометрический метод	0.2	-
10356	530412.15	4182185.95	Картометрический метод	0.2	-
10357	530428.00	4182156.30	Картометрический метод	0.2	-
10358	530440.70	4182084.80	Картометрический метод	0.2	-
10359	530457.60	4182084.25	Картометрический метод	0.2	-
10360	530511.45	4182075.40	Картометрический метод	0.2	-
10361	530538.00	4182077.75	Картометрический метод	0.2	-
10362	530587.70	4182155.00	Картометрический метод	0.2	-
10363	530635.65	4182292.75	Картометрический метод	0.2	-
10364	530679.80	4182382.10	Картометрический метод	0.2	-
10365	530733.85	4182529.65	Картометрический метод	0.2	-
10366	530755.35	4182554.90	Картометрический метод	0.2	-
10367	530788.10	4182580.30	Картометрический метод	0.2	-
10368	530807.55	4182623.55	Картометрический метод	0.2	-
10369	530833.35	4182705.80	Картометрический метод	0.2	-
10370	530834.65	4182708.45	Картометрический метод	0.2	-
10371	530873.85	4182789.20	Картометрический метод	0.2	-

2. Сведения о характерных точках границ объекта					
Обозначение характерных точек части границы	Координаты, м		Метод определения координат характерной точки	Средняя квадратическая погрешность положения характерной точки (M <sub>t</sub> ), м	Описание обозначения точки на местности (при наличии)
	X	Y			
1	2	3	4	5	6
10372	530888.85	4182813.00	Картометрический метод	0.2	-
10373	530888.40	4182827.25	Картометрический метод	0.2	-
10374	530875.40	4182866.10	Картометрический метод	0.2	-
10375	530906.60	4182926.95	Картометрический метод	0.2	-
10376	530959.05	4183009.50	Картометрический метод	0.2	-
10377	530973.40	4183043.15	Картометрический метод	0.2	-
10378	530955.90	4183091.15	Картометрический метод	0.2	-
10379	530928.50	4183066.20	Картометрический метод	0.2	-
10380	530920.75	4183047.90	Картометрический метод	0.2	-
10381	530882.10	4183017.25	Картометрический метод	0.2	-
10382	530873.80	4183024.20	Картометрический метод	0.2	-
10383	530893.00	4183059.55	Картометрический метод	0.2	-
10384	530903.00	4183116.90	Картометрический метод	0.2	-
10385	530953.35	4183165.00	Картометрический метод	0.2	-
10386	530962.55	4183192.95	Картометрический метод	0.2	-
10387	530963.45	4183216.65	Картометрический метод	0.2	-
10388	530963.60	4183220.35	Картометрический метод	0.2	-
10389	530961.75	4183244.30	Картометрический метод	0.2	-
10390	530965.85	4183276.40	Картометрический метод	0.2	-
10391	530973.25	4183279.35	Картометрический метод	0.2	-
10392	530990.10	4183273.10	Картометрический метод	0.2	-
10393	530993.70	4183260.30	Картометрический метод	0.2	-
10394	530992.45	4183224.40	Картометрический метод	0.2	-
10395	530988.00	4183216.05	Картометрический метод	0.2	-
10396	530969.35	4183218.05	Картометрический метод	0.2	-
10397	530968.55	4183191.85	Картометрический метод	0.2	-



2. Сведения о характерных точках границ объекта					
Обозначение характерных точек части границы	Координаты, м		Метод определения координат характерной точки	Средняя квадратическая погрешность положения характерной точки (M <sub>t</sub> ), м	Описание обозначения точки на местности (при наличии)
	X	Y			
1	2	3	4	5	6
10398	530958.55	4183161.75	Картометрический метод	0.2	-
10399	530941.45	4183145.15	Картометрический метод	0.2	-
10400	530927.25	4183131.35	Картометрический метод	0.2	-
10401	530939.20	4183128.15	Картометрический метод	0.2	-
10402	530956.70	4183141.05	Картометрический метод	0.2	-
10403	530972.50	4183159.50	Картометрический метод	0.2	-
10404	530986.30	4183176.85	Картометрический метод	0.2	-
10405	530995.90	4183197.05	Картометрический метод	0.2	-
10406	531001.80	4183202.20	Картометрический метод	0.2	-
10407	531033.55	4183206.65	Картометрический метод	0.2	-
10408	531041.55	4183211.80	Картометрический метод	0.2	-
10409	531023.55	4183227.20	Картометрический метод	0.2	-
10410	531023.45	4183235.90	Картометрический метод	0.2	-
10411	531061.25	4183241.60	Картометрический метод	0.2	-
10412	531072.20	4183246.65	Картометрический метод	0.2	-
10413	531087.90	4183264.85	Картометрический метод	0.2	-
10414	531129.00	4183344.40	Картометрический метод	0.2	-
10415	531134.20	4183348.10	Картометрический метод	0.2	-
10416	531133.80	4183368.95	Картометрический метод	0.2	-
10417	531121.50	4183394.55	Картометрический метод	0.2	-
10418	531110.70	4183435.80	Картометрический метод	0.2	-
10419	531112.30	4183436.75	Картометрический метод	0.2	-
10420	531133.35	4183434.95	Картометрический метод	0.2	-
10421	531133.10	4183427.65	Картометрический метод	0.2	-
10422	531138.40	4183422.15	Картометрический метод	0.2	-
10423	531155.55	4183432.90	Картометрический метод	0.2	-

2. Сведения о характерных точках границ объекта					
Обозначение характерных точек части границы	Координаты, м		Метод определения координат характерной точки	Средняя квадратическая погрешность положения характерной точки (M <sub>t</sub> ), м	Описание обозначения точки на местности (при наличии)
	X	Y			
1	2	3	4	5	6
10424	531165.85	4183431.30	Картометрический метод	0.2	-
10425	531174.35	4183416.85	Картометрический метод	0.2	-
10426	531177.80	4183393.15	Картометрический метод	0.2	-
10427	531161.75	4183362.15	Картометрический метод	0.2	-
10428	531153.75	4183313.45	Картометрический метод	0.2	-
10429	531139.75	4183271.50	Картометрический метод	0.2	-
10430	531137.10	4183242.15	Картометрический метод	0.2	-
10431	531116.75	4183216.80	Картометрический метод	0.2	-
10432	531112.10	4183204.80	Картометрический метод	0.2	-
10433	531089.85	4183199.70	Картометрический метод	0.2	-
10434	531066.05	4183201.95	Картометрический метод	0.2	-
10435	531040.85	4183191.20	Картометрический метод	0.2	-
10436	531034.20	4183182.05	Картометрический метод	0.2	-
10437	531017.25	4183107.45	Картометрический метод	0.2	-
10438	531007.90	4183104.95	Картометрический метод	0.2	-
10439	530992.10	4183117.75	Картометрический метод	0.2	-
10440	530982.05	4183120.25	Картометрический метод	0.2	-
10441	530971.50	4183115.00	Картометрический метод	0.2	-
10442	530973.55	4183097.85	Картометрический метод	0.2	-
10443	531004.90	4183029.00	Картометрический метод	0.2	-
10444	531016.60	4183021.15	Картометрический метод	0.2	-
10445	531021.15	4183013.40	Картометрический метод	0.2	-
10446	531072.50	4182970.60	Картометрический метод	0.2	-
10447	531141.65	4182969.20	Картометрический метод	0.2	-
10448	531282.95	4182923.45	Картометрический метод	0.2	-
10449	531364.65	4182876.85	Картометрический метод	0.2	-

2. Сведения о характерных точках границ объекта					
Обозначение характерных точек части границы	Координаты, м		Метод определения координат характерной точки	Средняя квадратическая погрешность положения характерной точки (Mt), м	Описание обозначения точки на местности (при наличии)
	X	Y			
1	2	3	4	5	6
10450	531436.00	4182875.35	Картометрический метод	0.2	-
10451	531470.75	4182880.40	Картометрический метод	0.2	-
10452	531473.50	4182882.70	Картометрический метод	0.2	-
10453	531473.05	4182888.65	Картометрический метод	0.2	-
10454	531462.10	4182915.20	Картометрический метод	0.2	-
10455	531436.20	4183052.25	Картометрический метод	0.2	-
10456	531407.85	4183130.80	Картометрический метод	0.2	-
10457	531412.65	4183141.55	Картометрический метод	0.2	-
10458	531438.70	4183160.95	Картометрический метод	0.2	-
10459	531446.30	4183163.30	Картометрический метод	0.2	-
10460	531454.05	4183159.15	Картометрический метод	0.2	-
10461	531457.70	4183151.85	Картометрический метод	0.2	-
10462	531460.00	4183127.80	Картометрический метод	0.2	-
10463	531465.05	4183120.45	Картометрический метод	0.2	-
10464	531474.00	4183079.30	Картометрический метод	0.2	-
10465	531476.75	4183044.95	Картометрический метод	0.2	-
10466	531484.05	4183020.90	Картометрический метод	0.2	-
10467	531485.20	4182995.05	Картометрический метод	0.2	-
10468	531493.20	4182976.10	Картометрический метод	0.2	-
10469	531501.90	4182966.70	Картометрический метод	0.2	-
10470	531490.95	4182955.25	Картометрический метод	0.2	-
10471	531489.10	4182948.40	Картометрический метод	0.2	-
10472	531493.45	4182901.90	Картометрический метод	0.2	-
10473	531491.60	4182888.20	Картометрический метод	0.2	-
10474	531471.70	4182855.70	Картометрический метод	0.2	-
10475	531443.30	4182849.95	Картометрический метод	0.2	-

2. Сведения о характерных точках границ объекта					
Обозначение характерных точек части границы	Координаты, м		Метод определения координат характерной точки	Средняя квадратическая погрешность положения характерной точки (Mt), м	Описание обозначения точки на местности (при наличии)
	X	Y			
1	2	3	4	5	6
10476	531377.20	4182831.65	Картометрический метод	0.2	-
10477	531279.70	4182828.70	Картометрический метод	0.2	-
10478	531288.35	4182812.25	Картометрический метод	0.2	-
10479	531293.60	4182799.25	Картометрический метод	0.2	-
10480	531294.40	4182770.00	Картометрический метод	0.2	-
10481	531298.65	4182758.45	Картометрический метод	0.2	-
10482	531304.70	4182748.30	Картометрический метод	0.2	-
10483	531307.65	4182744.35	Картометрический метод	0.2	-
10484	531319.30	4182733.30	Картометрический метод	0.2	-
10485	531323.30	4182730.90	Картометрический метод	0.2	-
10486	531326.00	4182729.25	Картометрический метод	0.2	-
10487	531328.00	4182727.50	Картометрический метод	0.2	-
10488	531331.05	4182724.80	Картометрический метод	0.2	-
10489	531336.50	4182715.30	Картометрический метод	0.2	-
10490	531345.25	4182701.00	Картометрический метод	0.2	-
10491	531352.20	4182689.50	Картометрический метод	0.2	-
10492	531355.25	4182679.15	Картометрический метод	0.2	-
10493	531359.30	4182672.10	Картометрический метод	0.2	-
10494	531369.05	4182660.15	Картометрический метод	0.2	-
10495	531374.90	4182653.05	Картометрический метод	0.2	-
10496	531376.90	4182644.75	Картометрический метод	0.2	-
10497	531391.50	4182614.95	Картометрический метод	0.2	-
10498	531393.80	4182608.50	Картометрический метод	0.2	-
10499	531397.20	4182598.80	Картометрический метод	0.2	-
10500	531399.35	4182595.25	Картометрический метод	0.2	-
10501	531400.40	4182593.50	Картометрический метод	0.2	-

2. Сведения о характерных точках границ объекта					
Обозначение характерных точек части границы	Координаты, м		Метод определения координат характерной точки	Средняя квадратическая погрешность положения характерной точки (Mt), м	Описание обозначения точки на местности (при наличии)
	X	Y			
1	2	3	4	5	6
10502	531403.65	4182585.20	Картометрический метод	0.2	-
10503	531405.10	4182582.75	Картометрический метод	0.2	-
10504	531406.10	4182581.15	Картометрический метод	0.2	-
10505	531414.80	4182574.85	Картометрический метод	0.2	-
10506	531429.80	4182574.50	Картометрический метод	0.2	-
10507	531439.40	4182568.30	Картометрический метод	0.2	-
10508	531449.05	4182562.15	Картометрический метод	0.2	-
10509	531459.50	4182561.45	Картометрический метод	0.2	-
10510	531473.05	4182564.00	Картометрический метод	0.2	-
10511	531481.20	4182559.30	Картометрический метод	0.2	-
10512	531489.30	4182544.10	Картометрический метод	0.2	-
10513	531490.75	4182533.75	Картометрический метод	0.2	-
10514	531488.50	4182522.25	Картометрический метод	0.2	-
10515	531490.15	4182514.55	Картометрический метод	0.2	-
10516	531496.80	4182507.65	Картометрический метод	0.2	-
10517	531503.90	4182504.65	Картометрический метод	0.2	-
10518	531509.15	4182504.85	Картометрический метод	0.2	-
10519	531516.05	4182508.25	Картометрический метод	0.2	-
10520	531519.70	4182512.70	Картометрический метод	0.2	-
10521	531525.55	4182518.00	Картометрический метод	0.2	-
10522	531530.05	4182519.40	Картометрический метод	0.2	-
10523	531544.95	4182519.85	Картометрический метод	0.2	-
10524	531550.85	4182515.20	Картометрический метод	0.2	-
10525	531557.70	4182507.90	Картометрический метод	0.2	-
10526	531572.50	4182489.90	Картометрический метод	0.2	-
10527	531582.45	4182483.85	Картометрический метод	0.2	-

2. Сведения о характерных точках границ объекта					
Обозначение характерных точек части границы	Координаты, м		Метод определения координат характерной точки	Средняя квадратическая погрешность положения характерной точки (M <sub>t</sub> ), м	Описание обозначения точки на местности (при наличии)
	X	Y			
1	2	3	4	5	6
10528	531588.10	4182482.20	Картометрический метод	0.2	-
10529	531599.85	4182483.40	Картометрический метод	0.2	-
10530	531613.00	4182486.65	Картометрический метод	0.2	-
10531	531636.90	4182486.65	Картометрический метод	0.2	-
10532	531641.25	4182484.30	Картометрический метод	0.2	-
10533	531650.40	4182478.25	Картометрический метод	0.2	-
10534	531671.85	4182458.00	Картометрический метод	0.2	-
10535	531696.55	4182440.00	Картометрический метод	0.2	-
10536	531713.10	4182431.95	Картометрический метод	0.2	-
10537	531774.70	4182412.50	Картометрический метод	0.2	-
10538	531786.85	4182409.45	Картометрический метод	0.2	-
10539	531795.75	4182409.90	Картометрический метод	0.2	-
10540	531806.70	4182412.90	Картометрический метод	0.2	-
10541	531813.95	4182416.55	Картометрический метод	0.2	-
10542	531822.70	4182425.25	Картометрический метод	0.2	-
10543	531830.80	4182431.75	Картометрический метод	0.2	-
10544	531835.85	4182435.60	Картометрический метод	0.2	-
10545	531846.15	4182440.65	Картометрический метод	0.2	-
10546	531886.50	4182439.40	Картометрический метод	0.2	-
10547	531903.50	4182433.95	Картометрический метод	0.2	-
10548	531917.85	4182425.85	Картометрический метод	0.2	-
10549	531923.55	4182420.60	Картометрический метод	0.2	-
10550	531932.45	4182415.75	Картометрический метод	0.2	-
10551	531938.20	4182409.75	Картометрический метод	0.2	-
10552	531950.15	4182400.25	Картометрический метод	0.2	-
10553	531961.70	4182393.80	Картометрический метод	0.2	-

2. Сведения о характерных точках границ объекта					
Обозначение характерных точек части границы	Координаты, м		Метод определения координат характерной точки	Средняя квадратическая погрешность положения характерной точки (Mt), м	Описание обозначения точки на местности (при наличии)
	X	Y			
1	2	3	4	5	6
10554	531969.40	4182392.75	Картометрический метод	0.2	-
10555	531978.95	4182390.35	Картометрический метод	0.2	-
10556	531995.55	4182384.25	Картометрический метод	0.2	-
10557	532013.55	4182375.50	Картометрический метод	0.2	-
10558	532032.80	4182363.80	Картометрический метод	0.2	-
10559	532051.25	4182351.45	Картометрический метод	0.2	-
10560	532077.15	4182330.20	Картометрический метод	0.2	-
10561	532113.40	4182294.55	Картометрический метод	0.2	-
10562	532124.95	4182285.65	Картометрический метод	0.2	-
10563	532133.45	4182281.60	Картометрический метод	0.2	-
10564	532143.80	4182279.15	Картометрический метод	0.2	-
10565	532161.20	4182278.15	Картометрический метод	0.2	-
10566	532170.75	4182274.10	Картометрический метод	0.2	-
10567	532176.00	4182267.60	Картометрический метод	0.2	-
10568	532180.75	4182261.95	Картометрический метод	0.2	-
10569	532186.60	4182258.00	Картометрический метод	0.2	-
10570	532191.45	4182258.00	Картометрический метод	0.2	-
10571	532199.40	4182262.80	Картометрический метод	0.2	-
10572	532206.60	4182270.90	Картометрический метод	0.2	-
10573	532214.85	4182277.40	Картометрический метод	0.2	-
10574	532222.20	4182281.20	Картометрический метод	0.2	-
10575	532230.85	4182281.05	Картометрический метод	0.2	-
10576	532239.85	4182278.25	Картометрический метод	0.2	-
10577	532248.65	4182273.20	Картометрический метод	0.2	-
10578	532259.55	4182265.75	Картометрический метод	0.2	-
10579	532265.85	4182260.75	Картометрический метод	0.2	-

2. Сведения о характерных точках границ объекта					
Обозначение характерных точек части границы	Координаты, м		Метод определения координат характерной точки	Средняя квадратическая погрешность положения характерной точки (M <sub>t</sub> ), м	Описание обозначения точки на местности (при наличии)
	X	Y			
1	2	3	4	5	6
10580	532286.75	4182245.45	Картометрический метод	0.2	-
10581	532302.00	4182234.00	Картометрический метод	0.2	-
10582	532305.20	4182233.60	Картометрический метод	0.2	-
10583	532307.85	4182231.55	Картометрический метод	0.2	-
10584	532321.40	4182222.10	Картометрический метод	0.2	-
10585	532345.35	4182206.55	Картометрический метод	0.2	-
10586	532354.90	4182202.55	Картометрический метод	0.2	-
10587	532368.25	4182190.40	Картометрический метод	0.2	-
10588	532385.30	4182177.50	Картометрический метод	0.2	-
10589	532391.15	4182173.65	Картометрический метод	0.2	-
10590	532398.95	4182167.35	Картометрический метод	0.2	-
10591	532407.35	4182160.00	Картометрический метод	0.2	-
10592	532417.30	4182151.05	Картометрический метод	0.2	-
10593	532422.90	4182144.45	Картометрический метод	0.2	-
10594	532429.95	4182134.75	Картометрический метод	0.2	-
10595	532437.90	4182123.60	Картометрический метод	0.2	-
10596	532439.05	4182119.05	Картометрический метод	0.2	-
10597	532445.65	4182109.05	Картометрический метод	0.2	-
10598	532457.25	4182091.15	Картометрический метод	0.2	-
10599	532460.80	4182085.10	Картометрический метод	0.2	-
10600	532466.95	4182075.30	Картометрический метод	0.2	-
10601	532471.25	4182068.65	Картометрический метод	0.2	-
10602	532479.25	4182060.80	Картометрический метод	0.2	-
10603	532508.95	4182034.65	Картометрический метод	0.2	-
10604	532548.45	4182003.80	Картометрический метод	0.2	-
10605	532556.50	4181997.35	Картометрический метод	0.2	-



2. Сведения о характерных точках границ объекта					
Обозначение характерных точек части границы	Координаты, м		Метод определения координат характерной точки	Средняя квадратическая погрешность положения характерной точки (M <sub>t</sub> ), м	Описание обозначения точки на местности (при наличии)
	X	Y			
1	2	3	4	5	6
10606	532559.75	4181994.25	Картометрический метод	0.2	-
10607	532572.55	4181989.10	Картометрический метод	0.2	-
10608	532578.55	4181984.30	Картометрический метод	0.2	-
10609	532584.15	4181977.20	Картометрический метод	0.2	-
10610	532586.65	4181969.60	Картометрический метод	0.2	-
10611	532584.75	4181940.95	Картометрический метод	0.2	-
10612	532582.55	4181932.65	Картометрический метод	0.2	-
10613	532581.70	4181921.20	Картометрический метод	0.2	-
10614	532587.10	4181912.20	Картометрический метод	0.2	-
10615	532591.80	4181907.85	Картометрический метод	0.2	-
10616	532609.75	4181896.05	Картометрический метод	0.2	-
10617	532620.35	4181886.10	Картометрический метод	0.2	-
10618	532625.35	4181879.75	Картометрический метод	0.2	-
10619	532626.20	4181875.35	Картометрический метод	0.2	-
10620	532629.60	4181871.10	Картометрический метод	0.2	-
10621	532629.75	4181868.30	Картометрический метод	0.2	-
10622	532635.90	4181860.25	Картометрический метод	0.2	-
10623	532643.10	4181854.95	Картометрический метод	0.2	-
10624	532664.25	4181847.45	Картометрический метод	0.2	-
10625	532670.25	4181843.65	Картометрический метод	0.2	-
10626	532682.60	4181836.30	Картометрический метод	0.2	-
10627	532686.60	4181831.45	Картометрический метод	0.2	-
10628	532699.50	4181811.45	Картометрический метод	0.2	-
10629	532699.50	4181807.65	Картометрический метод	0.2	-
10630	532703.95	4181799.15	Картометрический метод	0.2	-
10631	532712.90	4181786.65	Картометрический метод	0.2	-

2. Сведения о характерных точках границ объекта					
Обозначение характерных точек части границы	Координаты, м		Метод определения координат характерной точки	Средняя квадратическая погрешность положения характерной точки (M <sub>t</sub> ), м	Описание обозначения точки на местности (при наличии)
	X	Y			
1	2	3	4	5	6
10632	532720.70	4181778.55	Картометрический метод	0.2	-
10633	532722.25	4181775.80	Картометрический метод	0.2	-
10634	532726.10	4181773.15	Картометрический метод	0.2	-
10635	532733.15	4181766.55	Картометрический метод	0.2	-
10636	532736.35	4181765.65	Картометрический метод	0.2	-
10637	532746.65	4181759.80	Картометрический метод	0.2	-
10638	532758.55	4181754.50	Картометрический метод	0.2	-
10639	532776.95	4181752.30	Картометрический метод	0.2	-
10640	532845.30	4181750.55	Картометрический метод	0.2	-
10641	532887.00	4181754.80	Картометрический метод	0.2	-
10642	532914.95	4181760.25	Картометрический метод	0.2	-
10643	532965.50	4181760.50	Картометрический метод	0.2	-
10644	532974.90	4181756.85	Картометрический метод	0.2	-
10645	532989.60	4181748.00	Картометрический метод	0.2	-
10646	532997.50	4181736.65	Картометрический метод	0.2	-
10647	532997.50	4181716.65	Картометрический метод	0.2	-
10648	532988.80	4181695.05	Картометрический метод	0.2	-
10649	532983.70	4181670.35	Картометрический метод	0.2	-
10650	532983.65	4181642.65	Картометрический метод	0.2	-
10651	532990.10	4181618.10	Картометрический метод	0.2	-
10652	532997.90	4181599.15	Картометрический метод	0.2	-
10653	533004.20	4181589.30	Картометрический метод	0.2	-
10654	533010.40	4181577.40	Картометрический метод	0.2	-
10655	533017.00	4181567.10	Картометрический метод	0.2	-
10656	533026.70	4181555.35	Картометрический метод	0.2	-
10657	533032.25	4181548.80	Картометрический метод	0.2	-

2. Сведения о характерных точках границ объекта					
Обозначение характерных точек части границы	Координаты, м		Метод определения координат характерной точки	Средняя квадратическая погрешность положения характерной точки (Мт), м	Описание обозначения точки на местности (при наличии)
	X	Y			
1	2	3	4	5	6
10658	533038.45	4181540.85	Картометрический метод	0.2	-
10659	533044.90	4181531.40	Картометрический метод	0.2	-
10660	533057.55	4181505.70	Картометрический метод	0.2	-
10661	533060.90	4181500.45	Картометрический метод	0.2	-
10662	533070.00	4181473.70	Картометрический метод	0.2	-
10663	533079.25	4181435.50	Картометрический метод	0.2	-
10664	533091.75	4181340.25	Картометрический метод	0.2	-
10665	533096.90	4181307.50	Картометрический метод	0.2	-
10666	533101.75	4181287.40	Картометрический метод	0.2	-
10667	533101.80	4181280.90	Картометрический метод	0.2	-
10668	533101.80	4181280.95	Картометрический метод	0.2	-
10669	533112.50	4181266.55	Картометрический метод	0.2	-
10670	533144.00	4181237.15	Картометрический метод	0.2	-
10671	533145.65	4181231.80	Картометрический метод	0.2	-
10672	533126.05	4181202.60	Картометрический метод	0.2	-
10673	533123.95	4181187.90	Картометрический метод	0.2	-
10674	533179.25	4181075.45	Картометрический метод	0.2	-
10675	533184.15	4181015.50	Картометрический метод	0.2	-
10676	533191.10	4181005.45	Картометрический метод	0.2	-
10677	533216.05	4180985.40	Картометрический метод	0.2	-
10678	533241.50	4180952.25	Картометрический метод	0.2	-
10679	533251.05	4180919.80	Картометрический метод	0.2	-
10680	533258.05	4180874.10	Картометрический метод	0.2	-
10681	533281.15	4180850.25	Картометрический метод	0.2	-
10682	533287.20	4180833.25	Картометрический метод	0.2	-
10683	533296.75	4180783.05	Картометрический метод	0.2	-

2. Сведения о характерных точках границ объекта					
Обозначение характерных точек части границы	Координаты, м		Метод определения координат характерной точки	Средняя квадратическая погрешность положения характерной точки (M <sub>t</sub> ), м	Описание обозначения точки на местности (при наличии)
	X	Y			
1	2	3	4	5	6
10684	533305.85	4180762.30	Картометрический метод	0.2	-
10685	533321.50	4180738.95	Картометрический метод	0.2	-
10686	533371.20	4180689.50	Картометрический метод	0.2	-
10687	533408.50	4180598.50	Картометрический метод	0.2	-
10688	533400.55	4180584.70	Картометрический метод	0.2	-
10689	533398.95	4180573.30	Картометрический метод	0.2	-
10690	533418.30	4180499.10	Картометрический метод	0.2	-
10691	533426.20	4180455.00	Картометрический метод	0.2	-
10692	533418.05	4180397.85	Картометрический метод	0.2	-
10693	533421.10	4180382.65	Картометрический метод	0.2	-
10694	533442.10	4180352.80	Картометрический метод	0.2	-
10695	533450.45	4180350.45	Картометрический метод	0.2	-
10696	533456.30	4180358.40	Картометрический метод	0.2	-
10697	533464.00	4180362.60	Картометрический метод	0.2	-
10698	533468.90	4180356.55	Картометрический метод	0.2	-
10699	533469.35	4180348.35	Картометрический метод	0.2	-
10700	533460.05	4180314.05	Картометрический метод	0.2	-
10701	533465.20	4180253.90	Картометрический метод	0.2	-
10702	533464.50	4180209.05	Картометрический метод	0.2	-
10703	533460.25	4180203.90	Картометрический метод	0.2	-
10704	533443.25	4180195.55	Картометрический метод	0.2	-
10705	533429.05	4180179.65	Картометрический метод	0.2	-
10706	533398.00	4180125.50	Картометрический метод	0.2	-
10707	533391.25	4180102.90	Картометрический метод	0.2	-
10708	533393.80	4180041.75	Картометрический метод	0.2	-
10709	533399.85	4180005.35	Картометрический метод	0.2	-

2. Сведения о характерных точках границ объекта					
Обозначение характерных точек части границы	Координаты, м		Метод определения координат характерной точки	Средняя квадратическая погрешность положения характерной точки (Mt), м	Описание обозначения точки на местности (при наличии)
	X	Y			
1	2	3	4	5	6
10710	533416.20	4179949.10	Картометрический метод	0.2	-
10711	533433.00	4179944.45	Картометрический метод	0.2	-
10712	533432.05	4179905.00	Картометрический метод	0.2	-
10713	533434.85	4179900.60	Картометрический метод	0.2	-
10714	533471.25	4179889.85	Картометрический метод	0.2	-
10715	533504.85	4179822.20	Картометрический метод	0.2	-
10716	533570.60	4179717.65	Картометрический метод	0.2	-
10717	533593.70	4179662.35	Картометрический метод	0.2	-
10718	533600.00	4179623.15	Картометрический метод	0.2	-
10719	533596.95	4179576.00	Картометрический метод	0.2	-
10720	533605.10	4179540.55	Картометрический метод	0.2	-
10721	533636.85	4179457.45	Картометрический метод	0.2	-
10722	533669.25	4179400.05	Картометрический метод	0.2	-
10723	533672.05	4179382.60	Картометрический метод	0.2	-
10724	533669.00	4179342.20	Картометрический метод	0.2	-
10725	533680.90	4179286.45	Картометрический метод	0.2	-
10726	533690.00	4179266.85	Картометрический метод	0.2	-
10727	533684.90	4179252.10	Картометрический метод	0.2	-
10728	533685.55	4179230.70	Картометрический метод	0.2	-
10729	533709.40	4179188.40	Картометрический метод	0.2	-
10730	533714.90	4179164.05	Картометрический метод	0.2	-
10731	533738.50	4179120.90	Картометрический метод	0.2	-
10732	533738.50	4179113.50	Картометрический метод	0.2	-
10733	533740.60	4179109.65	Картометрический метод	0.2	-
10734	533746.90	4179101.35	Картометрический метод	0.2	-
10735	533751.95	4179086.15	Картометрический метод	0.2	-

2. Сведения о характерных точках границ объекта					
Обозначение характерных точек части границы	Координаты, м		Метод определения координат характерной точки	Средняя квадратическая погрешность положения характерной точки (Mt), м	Описание обозначения точки на местности (при наличии)
	X	Y			
1	2	3	4	5	6
10736	533751.75	4179066.50	Картометрический метод	0.2	-
10737	533751.20	4179050.90	Картометрический метод	0.2	-
10738	533752.40	4179043.45	Картометрический метод	0.2	-
10739	533757.50	4179028.80	Картометрический метод	0.2	-
10740	533769.60	4179013.85	Картометрический метод	0.2	-
10741	533785.65	4178997.85	Картометрический метод	0.2	-
10742	533798.85	4178981.20	Картометрический метод	0.2	-
10743	533802.90	4178975.55	Картометрический метод	0.2	-
10744	533811.80	4178962.80	Картометрический метод	0.2	-
10745	533817.70	4178952.05	Картометрический метод	0.2	-
10746	533823.95	4178941.10	Картометрический метод	0.2	-
10747	533828.20	4178935.65	Картометрический метод	0.2	-
10748	533837.45	4178917.45	Картометрический метод	0.2	-
10749	533838.10	4178917.35	Картометрический метод	0.2	-
10750	533844.95	4178903.85	Картометрический метод	0.2	-
10751	533873.75	4178852.30	Картометрический метод	0.2	-
10752	533893.80	4178810.30	Картометрический метод	0.2	-
10753	533893.50	4178798.05	Картометрический метод	0.2	-
10754	533899.00	4178792.80	Картометрический метод	0.2	-
10755	533910.85	4178789.35	Картометрический метод	0.2	-
10756	533913.85	4178786.70	Картометрический метод	0.2	-
10757	533918.55	4178783.65	Картометрический метод	0.2	-
10758	533922.05	4178779.15	Картометрический метод	0.2	-
10759	533926.45	4178771.10	Картометрический метод	0.2	-
10760	533937.85	4178750.40	Картометрический метод	0.2	-
10761	533938.95	4178743.60	Картометрический метод	0.2	-

2. Сведения о характерных точках границ объекта					
Обозначение характерных точек части границы	Координаты, м		Метод определения координат характерной точки	Средняя квадратическая погрешность положения характерной точки (M <sub>t</sub> ), м	Описание обозначения точки на местности (при наличии)
	X	Y			
1	2	3	4	5	6
10762	533938.80	4178715.85	Картометрический метод	0.2	-
10763	533942.00	4178711.50	Картометрический метод	0.2	-
10764	533948.60	4178706.05	Картометрический метод	0.2	-
10765	533955.15	4178701.65	Картометрический метод	0.2	-
10766	533959.40	4178697.70	Картометрический метод	0.2	-
10767	533963.60	4178691.05	Картометрический метод	0.2	-
10768	533969.10	4178676.65	Картометрический метод	0.2	-
10769	533968.70	4178668.20	Картометрический метод	0.2	-
10770	533960.05	4178644.50	Картометрический метод	0.2	-
10771	533960.95	4178632.70	Картометрический метод	0.2	-
10772	533962.70	4178627.60	Картометрический метод	0.2	-
10773	533968.30	4178621.70	Картометрический метод	0.2	-
10774	533971.70	4178607.95	Картометрический метод	0.2	-
10775	533968.50	4178592.85	Картометрический метод	0.2	-
10776	533986.55	4178604.95	Картометрический метод	0.2	-
10777	533970.90	4178654.60	Картометрический метод	0.2	-
10778	533973.75	4178655.50	Картометрический метод	0.2	-
10779	533989.65	4178604.10	Картометрический метод	0.2	-
10780	533995.50	4178518.15	Картометрический метод	0.2	-
10781	534019.55	4178509.20	Картометрический метод	0.2	-
10782	534055.55	4178515.35	Картометрический метод	0.2	-
10783	534107.40	4178417.25	Картометрический метод	0.2	-
10784	534316.40	4178384.85	Картометрический метод	0.2	-
10785	534349.50	4178379.70	Картометрический метод	0.2	-
10786	534432.50	4178366.80	Картометрический метод	0.2	-
10787	534681.75	4178212.85	Картометрический метод	0.2	-

2. Сведения о характерных точках границ объекта					
Обозначение характерных точек части границы	Координаты, м		Метод определения координат характерной точки	Средняя квадратическая погрешность положения характерной точки (M <sub>t</sub> ), м	Описание обозначения точки на местности (при наличии)
	X	Y			
1	2	3	4	5	6
10788	534765.25	4178192.10	Картометрический метод	0.2	-
10789	534786.30	4178175.80	Картометрический метод	0.2	-
10790	534770.80	4178157.85	Картометрический метод	0.2	-
10791	534846.20	4178111.30	Картометрический метод	0.2	-
10792	534869.85	4178094.50	Картометрический метод	0.2	-
10793	534878.90	4178113.60	Картометрический метод	0.2	-
10794	534891.85	4178104.40	Картометрический метод	0.2	-
10795	534899.65	4178073.35	Картометрический метод	0.2	-
10796	535240.85	4177831.20	Картометрический метод	0.2	-
10797	535452.55	4177690.00	Картометрический метод	0.2	-
10798	535442.45	4177709.50	Картометрический метод	0.2	-
10799	535431.10	4177787.35	Картометрический метод	0.2	-
10800	535459.05	4177863.30	Картометрический метод	0.2	-
10801	535478.70	4178008.15	Картометрический метод	0.2	-
10802	535490.85	4178163.20	Картометрический метод	0.2	-
10803	535498.35	4178265.70	Картометрический метод	0.2	-
10804	535501.10	4178368.85	Картометрический метод	0.2	-
10805	535535.90	4178470.30	Картометрический метод	0.2	-
10806	535519.10	4178480.30	Картометрический метод	0.2	-
10807	535482.65	4178458.75	Картометрический метод	0.2	-
10808	535434.05	4178512.70	Картометрический метод	0.2	-
10809	535401.65	4178584.95	Картометрический метод	0.2	-
10810	535418.50	4178616.00	Картометрический метод	0.2	-
10811	535453.60	4178625.45	Картометрический метод	0.2	-
10812	535455.95	4178643.55	Картометрический метод	0.2	-
10813	535479.15	4178632.00	Картометрический метод	0.2	-



2. Сведения о характерных точках границ объекта					
Обозначение характерных точек части границы	Координаты, м		Метод определения координат характерной точки	Средняя квадратическая погрешность положения характерной точки (Mt), м	Описание обозначения точки на местности (при наличии)
	X	Y			
1	2	3	4	5	6
10814	535487.25	4178598.90	Картометрический метод	0.2	-
10815	535507.05	4178591.70	Картометрический метод	0.2	-
10816	535524.55	4178634.40	Картометрический метод	0.2	-
10817	535510.50	4178661.35	Картометрический метод	0.2	-
10818	535523.85	4178676.70	Картометрический метод	0.2	-
10819	535555.75	4178653.05	Картометрический метод	0.2	-
10820	535568.10	4178705.55	Картометрический метод	0.2	-
10821	535577.55	4178777.55	Картометрический метод	0.2	-
10144	535579.00	4178806.85	Картометрический метод	0.2	-
10822	533502.05	4182191.95	Картометрический метод	0.2	-
10823	533482.70	4182278.30	Картометрический метод	0.2	-
10824	533464.25	4182329.90	Картометрический метод	0.2	-
10825	533447.70	4182454.45	Картометрический метод	0.2	-
10826	533434.85	4182515.60	Картометрический метод	0.2	-
10827	533398.80	4182595.30	Картометрический метод	0.2	-
10828	533361.35	4182576.70	Картометрический метод	0.2	-
10829	533155.25	4182500.05	Картометрический метод	0.2	-
10830	533023.60	4182467.15	Картометрический метод	0.2	-
10831	533023.15	4182454.35	Картометрический метод	0.2	-
10832	533028.75	4182434.05	Картометрический метод	0.2	-
10833	533054.90	4182407.90	Картометрический метод	0.2	-
10834	533065.85	4182391.80	Картометрический метод	0.2	-
10835	533068.20	4182375.25	Картометрический метод	0.2	-
10836	533059.30	4182367.10	Картометрический метод	0.2	-
10837	533056.05	4182355.65	Картометрический метод	0.2	-
10838	533047.30	4182373.55	Картометрический метод	0.2	-

2. Сведения о характерных точках границ объекта					
Обозначение характерных точек части границы	Координаты, м		Метод определения координат характерной точки	Средняя квадратическая погрешность положения характерной точки (Mt), м	Описание обозначения точки на местности (при наличии)
	X	Y			
1	2	3	4	5	6
10839	533036.10	4182386.80	Картометрический метод	0.2	-
10840	533026.65	4182390.20	Картометрический метод	0.2	-
10841	533020.80	4182391.85	Картометрический метод	0.2	-
10842	532984.90	4182387.15	Картометрический метод	0.2	-
10843	532965.70	4182376.65	Картометрический метод	0.2	-
10844	532962.95	4182378.30	Картометрический метод	0.2	-
10845	532962.45	4182385.50	Картометрический метод	0.2	-
10846	532946.60	4182400.70	Картометрический метод	0.2	-
10847	532938.65	4182401.35	Картометрический метод	0.2	-
10848	532929.90	4182396.60	Картометрический метод	0.2	-
10849	532934.00	4182422.35	Картометрический метод	0.2	-
10850	532920.75	4182476.10	Картометрический метод	0.2	-
10851	532915.95	4182485.55	Картометрический метод	0.2	-
10852	532896.25	4182491.45	Картометрический метод	0.2	-
10853	532849.55	4182491.20	Картометрический метод	0.2	-
10854	532825.75	4182487.55	Картометрический метод	0.2	-
10855	532748.85	4182452.55	Картометрический метод	0.2	-
10856	532708.80	4182449.10	Картометрический метод	0.2	-
10857	532626.40	4182375.90	Картометрический метод	0.2	-
10858	532623.65	4182361.90	Картометрический метод	0.2	-
10859	532649.70	4182342.00	Картометрический метод	0.2	-
10860	532667.80	4182313.20	Картометрический метод	0.2	-
10861	532668.25	4182306.35	Картометрический метод	0.2	-
10862	532627.50	4182262.60	Картометрический метод	0.2	-
10863	532605.10	4182247.50	Картометрический метод	0.2	-
10864	532565.70	4182246.35	Картометрический метод	0.2	-

2. Сведения о характерных точках границ объекта					
Обозначение характерных точек части границы	Координаты, м		Метод определения координат характерной точки	Средняя квадратическая погрешность положения характерной точки (M <sub>t</sub> ), м	Описание обозначения точки на местности (при наличии)
	X	Y			
1	2	3	4	5	6
10865	532544.20	4182240.85	Картометрический метод	0.2	-
10866	532536.65	4182232.15	Картометрический метод	0.2	-
10867	532536.65	4182220.50	Картометрический метод	0.2	-
10868	532538.50	4182215.45	Картометрический метод	0.2	-
10869	532603.25	4182184.80	Картометрический метод	0.2	-
10870	532670.10	4182171.75	Картометрический метод	0.2	-
10871	532682.20	4182164.45	Картометрический метод	0.2	-
10872	532684.05	4182139.95	Картометрический метод	0.2	-
10873	532667.80	4182116.25	Картометрический метод	0.2	-
10874	532662.30	4182099.05	Картометрический метод	0.2	-
10875	532662.55	4182088.80	Картометрический метод	0.2	-
10876	532682.45	4182053.15	Картометрический метод	0.2	-
10877	532740.50	4181967.95	Картометрический метод	0.2	-
10878	532758.00	4181946.95	Картометрический метод	0.2	-
10879	532771.25	4181910.40	Картометрический метод	0.2	-
10880	532788.30	4181881.40	Картометрический метод	0.2	-
10881	532801.40	4181866.70	Картометрический метод	0.2	-
10882	532842.90	4181860.40	Картометрический метод	0.2	-
10883	532875.55	4181862.95	Картометрический метод	0.2	-
10884	532981.20	4181882.35	Картометрический метод	0.2	-
10885	533066.80	4181889.10	Картометрический метод	0.2	-
10886	533101.35	4181888.60	Картометрический метод	0.2	-
10887	533114.40	4181892.10	Картометрический метод	0.2	-
10888	533122.55	4181907.05	Картометрический метод	0.2	-
10889	533141.45	4181979.40	Картометрический метод	0.2	-
10890	533151.70	4182086.95	Картометрический метод	0.2	-

2. Сведения о характерных точках границ объекта					
Обозначение характерных точек части границы	Координаты, м		Метод определения координат характерной точки	Средняя квадратическая погрешность положения характерной точки (M <sub>t</sub> ), м	Описание обозначения точки на местности (при наличии)
	X	Y			
1	2	3	4	5	6
10891	533155.00	4182097.70	Картометрический метод	0.2	-
10892	533164.05	4182106.55	Картометрический метод	0.2	-
10893	533188.35	4182114.75	Картометрический метод	0.2	-
10894	533261.10	4182110.75	Картометрический метод	0.2	-
10895	533391.70	4182150.40	Картометрический метод	0.2	-
10896	533423.00	4182162.55	Картометрический метод	0.2	-
10897	533497.35	4182182.15	Картометрический метод	0.2	-
10822	533502.05	4182191.95	Картометрический метод	0.2	-
10898	534081.45	4180884.90	Картометрический метод	0.2	-
10899	534078.65	4180908.25	Картометрический метод	0.2	-
10900	534069.30	4180926.20	Картометрический метод	0.2	-
10901	534038.70	4180959.80	Картометрический метод	0.2	-
10902	534025.85	4180965.65	Картометрический метод	0.2	-
10903	534018.55	4180975.55	Картометрический метод	0.2	-
10904	533988.35	4180990.00	Картометрический метод	0.2	-
10905	533983.50	4181010.65	Картометрический метод	0.2	-
10906	533972.30	4181025.75	Картометрический метод	0.2	-
10907	533954.90	4181039.95	Картометрический метод	0.2	-
10908	533942.75	4181045.65	Картометрический метод	0.2	-
10909	533930.20	4181065.10	Картометрический метод	0.2	-
10910	533925.40	4181089.35	Картометрический метод	0.2	-
10911	533923.25	4181137.00	Картометрический метод	0.2	-
10912	533936.55	4181153.80	Картометрический метод	0.2	-
10913	533941.00	4181167.15	Картометрический метод	0.2	-
10914	533952.15	4181181.80	Картометрический метод	0.2	-
10915	533934.70	4181197.45	Картометрический метод	0.2	-

2. Сведения о характерных точках границ объекта					
Обозначение характерных точек части границы	Координаты, м		Метод определения координат характерной точки	Средняя квадратическая погрешность положения характерной точки (Mt), м	Описание обозначения точки на местности (при наличии)
	X	Y			
1	2	3	4	5	6
10916	533881.75	4181228.75	Картометрический метод	0.2	-
10917	533856.10	4181251.15	Картометрический метод	0.2	-
10918	533808.95	4181278.15	Картометрический метод	0.2	-
10919	533733.40	4181303.60	Картометрический метод	0.2	-
10920	533701.45	4181322.50	Картометрический метод	0.2	-
10921	533677.65	4181344.00	Картометрический метод	0.2	-
10922	533640.35	4181352.85	Картометрический метод	0.2	-
10923	533606.30	4181369.90	Картометрический метод	0.2	-
10924	533564.30	4181381.35	Картометрический метод	0.2	-
10925	533534.45	4181402.35	Картометрический метод	0.2	-
10926	533521.40	4181417.50	Картометрический метод	0.2	-
10927	533516.05	4181416.60	Картометрический метод	0.2	-
10928	533515.80	4181410.75	Картометрический метод	0.2	-
10929	533524.90	4181385.80	Картометрический метод	0.2	-
10930	533523.00	4181376.20	Картометрический метод	0.2	-
10931	533520.45	4181369.65	Картометрический метод	0.2	-
10932	533507.85	4181368.25	Картометрический метод	0.2	-
10933	533492.25	4181375.25	Картометрический метод	0.2	-
10934	533490.35	4181385.80	Картометрический метод	0.2	-
10935	533501.35	4181396.75	Картометрический метод	0.2	-
10936	533500.85	4181400.95	Картометрический метод	0.2	-
10937	533473.80	4181431.95	Картометрический метод	0.2	-
10938	533467.50	4181433.15	Картометрический метод	0.2	-
10939	533418.30	4181424.05	Картометрический метод	0.2	-
10940	533349.00	4181427.05	Картометрический метод	0.2	-
10941	533334.30	4181426.60	Картометрический метод	0.2	-

2. Сведения о характерных точках границ объекта					
Обозначение характерных точек части границы	Координаты, м		Метод определения координат характерной точки	Средняя квадратическая погрешность положения характерной точки (M <sub>t</sub> ), м	Описание обозначения точки на местности (при наличии)
	X	Y			
1	2	3	4	5	6
10942	533327.55	4181422.15	Картометрический метод	0.2	-
10943	533326.40	4181408.90	Картометрический метод	0.2	-
10944	533344.80	4181402.35	Картометрический метод	0.2	-
10945	533391.70	4181374.10	Картометрический метод	0.2	-
10946	533411.75	4181354.75	Картометрический метод	0.2	-
10947	533414.00	4181337.60	Картометрический метод	0.2	-
10948	533398.35	4181319.15	Картометрический метод	0.2	-
10949	533394.85	4181295.15	Картометрический метод	0.2	-
10950	533384.10	4181285.30	Картометрический метод	0.2	-
10951	533371.55	4181285.05	Картометрический метод	0.2	-
10952	533358.20	4181290.20	Картометрический метод	0.2	-
10953	533357.75	4181293.95	Картометрический метод	0.2	-
10954	533368.05	4181309.30	Картометрический метод	0.2	-
10955	533365.95	4181316.35	Картометрический метод	0.2	-
10956	533357.05	4181315.65	Картометрический метод	0.2	-
10957	533331.40	4181302.10	Картометрический метод	0.2	-
10958	533327.20	4181304.45	Картометрический метод	0.2	-
10959	533321.15	4181324.05	Картометрический метод	0.2	-
10960	533309.70	4181321.00	Картометрический метод	0.2	-
10961	533297.00	4181311.10	Картометрический метод	0.2	-
10962	533292.10	4181313.90	Картометрический метод	0.2	-
10963	533239.40	4181317.15	Картометрический метод	0.2	-
10964	533199.75	4181316.00	Картометрический метод	0.2	-
10965	533174.55	4181307.35	Картометрический метод	0.2	-
10966	533170.60	4181301.55	Картометрический метод	0.2	-
10967	533171.30	4181293.15	Картометрический метод	0.2	-

2. Сведения о характерных точках границ объекта					
Обозначение характерных точек части границы	Координаты, м		Метод определения координат характерной точки	Средняя квадратическая погрешность положения характерной точки (Mt), м	Описание обозначения точки на местности (при наличии)
	X	Y			
1	2	3	4	5	6
10968	533186.90	4181292.20	Картометрический метод	0.2	-
10969	533234.50	4181280.75	Картометрический метод	0.2	-
10970	533254.80	4181270.95	Картометрический метод	0.2	-
10971	533301.90	4181269.55	Картометрический метод	0.2	-
10972	533309.35	4181263.95	Картометрический метод	0.2	-
10973	533306.35	4181252.10	Картометрический метод	0.2	-
10974	533270.40	4181203.55	Картометрический метод	0.2	-
10975	533255.50	4181176.00	Картометрический метод	0.2	-
10976	533252.45	4181174.40	Картометрический метод	0.2	-
10977	533234.25	4181183.00	Картометрический метод	0.2	-
10978	533223.75	4181179.00	Картометрический метод	0.2	-
10979	533223.55	4181164.35	Картометрический метод	0.2	-
10980	533235.20	4181152.20	Картометрический метод	0.2	-
10981	533245.45	4181150.10	Картометрический метод	0.2	-
10982	533258.05	4181155.20	Картометрический метод	0.2	-
10983	533281.60	4181174.60	Картометрический метод	0.2	-
10984	533290.50	4181175.75	Картометрический метод	0.2	-
10985	533294.20	4181172.25	Картометрический метод	0.2	-
10986	533305.15	4181132.15	Картометрический метод	0.2	-
10987	533309.15	4181128.85	Картометрический метод	0.2	-
10988	533334.55	4181125.35	Картометрический метод	0.2	-
10989	533349.00	4181110.90	Картометрический метод	0.2	-
10990	533369.55	4181099.50	Картометрический метод	0.2	-
10991	533412.00	4181089.15	Картометрический метод	0.2	-
10992	533425.05	4181077.75	Картометрический метод	0.2	-
10993	533438.80	4181072.40	Картометрический метод	0.2	-

2. Сведения о характерных точках границ объекта					
Обозначение характерных точек части границы	Координаты, м		Метод определения координат характерной точки	Средняя квадратическая погрешность положения характерной точки (M <sub>t</sub> ), м	Описание обозначения точки на местности (при наличии)
	X	Y			
1	2	3	4	5	6
10994	533502.05	4181061.65	Картометрический метод	0.2	-
10995	533546.55	4181037.40	Картометрический метод	0.2	-
10996	533594.85	4181034.60	Картометрический метод	0.2	-
10997	533625.90	4181017.30	Картометрический метод	0.2	-
10998	533648.05	4181026.40	Картометрический метод	0.2	-
10999	533674.60	4181018.95	Картометрический метод	0.2	-
11000	533674.40	4181051.60	Картометрический метод	0.2	-
11001	533681.85	4181054.65	Картометрический метод	0.2	-
11002	533685.35	4181043.00	Картометрический метод	0.2	-
11003	533687.90	4181001.90	Картометрический метод	0.2	-
11004	533693.50	4181001.70	Картометрический метод	0.2	-
11005	533717.10	4181034.15	Картометрический метод	0.2	-
11006	533725.45	4181037.40	Картометрический метод	0.2	-
11007	533729.65	4181027.35	Картометрический метод	0.2	-
11008	533721.75	4180999.60	Картометрический метод	0.2	-
11009	533724.05	4180988.15	Картометрический метод	0.2	-
11010	533728.95	4180987.45	Картометрический метод	0.2	-
11011	533738.30	4180996.55	Картометрический метод	0.2	-
11012	533750.45	4180999.80	Картометрический метод	0.2	-
11013	533754.65	4180996.30	Картометрический метод	0.2	-
11014	533765.35	4180966.00	Картометрический метод	0.2	-
11015	533794.95	4180975.10	Картометрический метод	0.2	-
11016	533817.85	4180946.65	Картометрический метод	0.2	-
11017	533826.90	4180948.70	Картометрический метод	0.2	-
11018	533829.50	4180961.35	Картометрический метод	0.2	-
11019	533836.75	4180964.60	Картометрический метод	0.2	-



2. Сведения о характерных точках границ объекта					
Обозначение характерных точек части границы	Координаты, м		Метод определения координат характерной точки	Средняя квадратическая погрешность положения характерной точки (M <sub>t</sub> ), м	Описание обозначения точки на местности (при наличии)
	X	Y			
1	2	3	4	5	6
11020	533888.55	4180928.75	Картометрический метод	0.2	-
11021	533900.85	4180927.75	Картометрический метод	0.2	-
11022	533907.15	4180930.75	Картометрический метод	0.2	-
11023	533908.35	4180935.65	Картометрический метод	0.2	-
11024	533904.60	4180944.30	Картометрический метод	0.2	-
11025	533911.35	4180957.80	Картометрический метод	0.2	-
11026	533938.20	4180953.60	Картометрический метод	0.2	-
11027	533963.85	4180962.50	Картометрический метод	0.2	-
11028	533971.10	4180954.55	Картометрический метод	0.2	-
11029	533972.50	4180947.35	Картометрический метод	0.2	-
11030	533979.95	4180945.45	Картометрический метод	0.2	-
11031	533987.65	4180967.40	Картометрический метод	0.2	-
11032	533994.40	4180969.50	Картометрический метод	0.2	-
11033	534012.35	4180963.40	Картометрический метод	0.2	-
11034	534023.05	4180964.70	Картометрический метод	0.2	-
11035	534009.30	4180942.30	Картометрический метод	0.2	-
11036	534009.05	4180936.00	Картометрический метод	0.2	-
11037	534038.00	4180907.30	Картометрический метод	0.2	-
11038	534043.60	4180893.30	Картометрический метод	0.2	-
11039	534035.00	4180885.15	Картометрический метод	0.2	-
11040	534008.95	4180883.15	Картометрический метод	0.2	-
11041	534004.50	4180875.45	Картометрический метод	0.2	-
11042	534005.90	4180856.55	Картометрический метод	0.2	-
11043	534001.70	4180849.55	Картометрический метод	0.2	-
11044	533985.15	4180855.40	Картометрический метод	0.2	-
11045	533962.25	4180869.15	Картометрический метод	0.2	-

2. Сведения о характерных точках границ объекта					
Обозначение характерных точек части границы	Координаты, м		Метод определения координат характерной точки	Средняя квадратическая погрешность положения характерной точки (Mt), м	Описание обозначения точки на местности (при наличии)
	X	Y			
1	2	3	4	5	6
11046	533952.20	4180880.15	Картометрический метод	0.2	-
11047	533949.85	4180887.60	Картометрический метод	0.2	-
11048	533951.05	4180906.95	Картометрический метод	0.2	-
11049	533958.05	4180911.65	Картометрический метод	0.2	-
11050	533961.10	4180910.50	Картометрический метод	0.2	-
11051	533971.00	4180896.10	Картометрический метод	0.2	-
11052	533975.55	4180897.40	Картометрический метод	0.2	-
11053	533993.30	4180917.00	Картометрический метод	0.2	-
11054	533993.05	4180930.50	Картометрический метод	0.2	-
11055	533973.25	4180935.90	Картометрический метод	0.2	-
11056	533968.80	4180926.30	Картометрический метод	0.2	-
11057	533964.35	4180924.20	Картометрический метод	0.2	-
11058	533948.70	4180931.45	Картометрический метод	0.2	-
11059	533916.00	4180936.35	Картометрический метод	0.2	-
11060	533909.00	4180918.60	Картометрический метод	0.2	-
11061	533914.15	4180896.00	Картометрический метод	0.2	-
11062	533996.55	4180798.70	Картометрический метод	0.2	-
11063	534016.20	4180799.40	Картометрический метод	0.2	-
11064	534028.35	4180811.05	Картометрический метод	0.2	-
11065	534040.25	4180833.90	Картометрический метод	0.2	-
11066	534055.15	4180840.65	Картометрический метод	0.2	-
11067	534068.40	4180855.05	Картометрический метод	0.2	-
10898	534081.45	4180884.90	Картометрический метод	0.2	-
11068	535430.25	4178361.35	Картометрический метод	0.2	-
11069	535423.45	4178383.80	Картометрический метод	0.2	-
11070	535330.30	4178382.45	Картометрический метод	0.2	-

2. Сведения о характерных точках границ объекта					
Обозначение характерных точек части границы	Координаты, м		Метод определения координат характерной точки	Средняя квадратическая погрешность положения характерной точки (M <sub>t</sub> ), м	Описание обозначения точки на местности (при наличии)
	X	Y			
1	2	3	4	5	6
11071	535301.75	4178394.70	Картометрический метод	0.2	-
11072	535247.35	4178538.10	Картометрический метод	0.2	-
11073	535225.60	4178605.40	Картометрический метод	0.2	-
11074	535180.05	4178665.90	Картометрический метод	0.2	-
11075	535201.15	4178776.05	Картометрический метод	0.2	-
11076	535177.35	4178780.10	Картометрический метод	0.2	-
11077	535152.20	4178731.85	Картометрический метод	0.2	-
11078	535144.05	4178667.95	Картометрический метод	0.2	-
11079	535182.10	4178601.35	Картометрический метод	0.2	-
11080	535222.90	4178557.85	Картометрический метод	0.2	-
11081	535224.25	4178530.65	Картометрический метод	0.2	-
11082	535237.15	4178504.10	Картометрический метод	0.2	-
11083	535244.65	4178432.05	Картометрический метод	0.2	-
11084	535292.25	4178362.75	Картометрический метод	0.2	-
11085	535316.70	4178326.70	Картометрический метод	0.2	-
11086	535312.30	4178304.95	Картометрический метод	0.2	-
11087	535283.75	4178294.75	Картометрический метод	0.2	-
11088	535240.90	4178316.50	Картометрический метод	0.2	-
11089	535210.35	4178337.55	Картометрический метод	0.2	-
11090	535156.65	4178424.60	Картометрический метод	0.2	-
11091	535142.35	4178406.90	Картометрический метод	0.2	-
11092	535134.85	4178388.55	Картометрический метод	0.2	-
11093	535134.20	4178350.50	Картометрический метод	0.2	-
11094	535126.05	4178326.00	Картометрический метод	0.2	-
11095	535089.35	4178286.60	Картометрический метод	0.2	-
11096	535107.70	4178281.15	Картометрический метод	0.2	-

2. Сведения о характерных точках границ объекта					
Обозначение характерных точек части границы	Координаты, м		Метод определения координат характерной точки	Средняя квадратическая погрешность положения характерной точки (M <sub>t</sub> ), м	Описание обозначения точки на местности (при наличии)
	X	Y			
1	2	3	4	5	6
11097	535135.55	4178237.65	Картометрический метод	0.2	-
11098	535141.65	4178150.65	Картометрический метод	0.2	-
11099	535162.75	4178128.90	Картометрический метод	0.2	-
11100	535206.25	4178050.70	Картометрический метод	0.2	-
11101	535235.50	4178047.30	Картометрический метод	0.2	-
11102	535287.15	4178048.00	Картометрический метод	0.2	-
11103	535321.50	4178058.85	Картометрический метод	0.2	-
11104	535355.45	4178090.15	Картометрический метод	0.2	-
11105	535403.05	4178268.25	Картометрический метод	0.2	-
11106	535349.20	4178333.75	Картометрический метод	0.2	-
11107	535385.40	4178341.65	Картометрический метод	0.2	-
11068	535430.25	4178361.35	Картометрический метод	0.2	-
11108	532247.05	4183313.40	Картометрический метод	0.2	-
11109	532243.85	4183339.50	Картометрический метод	0.2	-
11110	532224.65	4183386.15	Картометрический метод	0.2	-
11111	532223.70	4183436.55	Картометрический метод	0.2	-
11112	532219.15	4183445.70	Картометрический метод	0.2	-
11113	532209.10	4183452.00	Картометрический метод	0.2	-
11114	532195.55	4183449.25	Картометрический метод	0.2	-
11115	532194.65	4183436.40	Картометрический метод	0.2	-
11116	532207.30	4183397.55	Картометрический метод	0.2	-
11117	532206.80	4183391.75	Картометрический метод	0.2	-
11118	532202.65	4183391.10	Картометрический метод	0.2	-
11119	532174.50	4183413.30	Картометрический метод	0.2	-
11120	532156.65	4183421.55	Картометрический метод	0.2	-
11121	532143.15	4183421.55	Картометрический метод	0.2	-

2. Сведения о характерных точках границ объекта					
Обозначение характерных точек части границы	Координаты, м		Метод определения координат характерной точки	Средняя квадратическая погрешность положения характерной точки (M <sub>t</sub> ), м	Описание обозначения точки на местности (при наличии)
	X	Y			
1	2	3	4	5	6
11122	532125.75	4183415.35	Картометрический метод	0.2	-
11123	532116.80	4183415.35	Картометрический метод	0.2	-
11124	532062.30	4183439.15	Картометрический метод	0.2	-
11125	532011.25	4183418.55	Картометрический метод	0.2	-
11126	531933.65	4183408.05	Картометрический метод	0.2	-
11127	531929.55	4183398.65	Картометрический метод	0.2	-
11128	531934.80	4183393.60	Картометрический метод	0.2	-
11129	531958.15	4183394.30	Картометрический метод	0.2	-
11130	532004.15	4183387.00	Картометрический метод	0.2	-
11131	532028.20	4183370.75	Картометрический метод	0.2	-
11132	532071.45	4183332.75	Картометрический метод	0.2	-
11133	532099.40	4183300.70	Картометрический метод	0.2	-
11134	532117.95	4183267.75	Картометрический метод	0.2	-
11135	532145.20	4183204.35	Картометрический метод	0.2	-
11136	532173.60	4183187.20	Картометрический метод	0.2	-
11137	532180.00	4183179.40	Картометрический метод	0.2	-
11138	532194.85	4183142.35	Картометрический метод	0.2	-
11139	532204.50	4183132.70	Картометрический метод	0.2	-
11140	532225.55	4183138.00	Картометрический метод	0.2	-
11141	532231.25	4183145.10	Картометрический метод	0.2	-
11142	532215.70	4183155.15	Картометрический метод	0.2	-
11143	532204.25	4183169.80	Картометрический метод	0.2	-
11144	532185.05	4183205.05	Картометрический метод	0.2	-
11145	532186.85	4183213.30	Картометрический метод	0.2	-
11146	532189.60	4183217.65	Картометрический метод	0.2	-
11147	532208.60	4183228.15	Картометрический метод	0.2	-

2. Сведения о характерных точках границ объекта					
Обозначение характерных точек части границы	Координаты, м		Метод определения координат характерной точки	Средняя квадратическая погрешность положения характерной точки (Mt), м	Описание обозначения точки на местности (при наличии)
	X	Y			
1	2	3	4	5	6
11148	532241.10	4183288.25	Картометрический метод	0.2	-
11108	532247.05	4183313.40	Картометрический метод	0.2	-
11149	531925.65	4182638.30	Картометрический метод	0.2	-
11150	531924.50	4182658.40	Картометрический метод	0.2	-
11151	531895.45	4182726.20	Картометрический метод	0.2	-
11152	531891.80	4182741.50	Картометрический метод	0.2	-
11153	531881.70	4182756.40	Картометрический метод	0.2	-
11154	531849.90	4182789.10	Картометрический метод	0.2	-
11155	531830.20	4182802.15	Картометрический метод	0.2	-
11156	531737.90	4182844.25	Картометрический метод	0.2	-
11157	531718.25	4182845.15	Картометрический метод	0.2	-
11158	531707.95	4182838.55	Картометрический метод	0.2	-
11159	531679.80	4182781.10	Картометрический метод	0.2	-
11160	531681.15	4182766.00	Картометрический метод	0.2	-
11161	531691.00	4182754.30	Картометрический метод	0.2	-
11162	531725.10	4182738.75	Картометрический метод	0.2	-
11163	531750.35	4182736.45	Картометрический метод	0.2	-
11164	531754.65	4182733.25	Картометрический метод	0.2	-
11165	531764.25	4182704.40	Картометрический метод	0.2	-
11166	531783.00	4182679.25	Картометрический метод	0.2	-
11167	531800.20	4182665.05	Картометрический метод	0.2	-
11168	531818.75	4182653.15	Картометрический метод	0.2	-
11169	531881.45	4182629.35	Картометрический метод	0.2	-
11170	531911.00	4182627.75	Картометрический метод	0.2	-
11171	531922.00	4182632.10	Картометрический метод	0.2	-
11149	531925.65	4182638.30	Картометрический метод	0.2	-

2. Сведения о характерных точках границ объекта					
Обозначение характерных точек части границы	Координаты, м		Метод определения координат характерной точки	Средняя квадратическая погрешность положения характерной точки (M <sub>t</sub> ), м	Описание обозначения точки на местности (при наличии)
	X	Y			
1	2	3	4	5	6
11172	531175.35	4184852.55	Картометрический метод	0.2	-
11173	531167.55	4184876.60	Картометрический метод	0.2	-
11174	531150.80	4184905.90	Картометрический метод	0.2	-
11175	531146.25	4184912.75	Картометрический метод	0.2	-
11176	531135.95	4184913.45	Картометрический метод	0.2	-
11177	531122.45	4184919.85	Картометрический метод	0.2	-
11178	531114.40	4184950.50	Картометрический метод	0.2	-
11179	531108.70	4184954.40	Картометрический метод	0.2	-
11180	531100.65	4184956.05	Картометрический метод	0.2	-
11181	531079.60	4184952.10	Картометрический метод	0.2	-
11182	531074.10	4184942.30	Картометрический метод	0.2	-
11183	531071.60	4184920.55	Картометрический метод	0.2	-
11184	531071.70	4184838.35	Картометрический метод	0.2	-
11185	531068.40	4184825.30	Картометрический метод	0.2	-
11186	531057.70	4184807.00	Картометрический метод	0.2	-
11187	531042.70	4184790.35	Картометрический метод	0.2	-
11188	531035.70	4184769.00	Картометрический метод	0.2	-
11189	531012.70	4184743.65	Картометрический метод	0.2	-
11190	530991.70	4184693.65	Картометрический метод	0.2	-
11191	530965.70	4184665.05	Картометрический метод	0.2	-
11192	530961.65	4184656.00	Картометрический метод	0.2	-
11193	530952.65	4184615.65	Картометрический метод	0.2	-
11194	530933.65	4184584.00	Картометрический метод	0.2	-
11195	530933.65	4184563.70	Картометрический метод	0.2	-
11196	530931.00	4184558.05	Картометрический метод	0.2	-
11197	530947.30	4184541.35	Картометрический метод	0.2	-

2. Сведения о характерных точках границ объекта					
Обозначение характерных точек части границы	Координаты, м		Метод определения координат характерной точки	Средняя квадратическая погрешность положения характерной точки (M <sub>t</sub> ), м	Описание обозначения точки на местности (при наличии)
	X	Y			
1	2	3	4	5	6
11198	530978.65	4184541.35	Картометрический метод	0.2	-
11199	530985.95	4184544.75	Картометрический метод	0.2	-
11200	530996.70	4184556.20	Картометрический метод	0.2	-
11201	531005.65	4184573.60	Картометрический метод	0.2	-
11202	531006.55	4184604.00	Картометрический метод	0.2	-
11203	531019.15	4184646.15	Картометрический метод	0.2	-
11204	531037.70	4184684.35	Картометрический метод	0.2	-
11205	531052.35	4184692.35	Картометрический метод	0.2	-
11206	531055.55	4184698.10	Картометрический метод	0.2	-
11207	531057.85	4184729.90	Картометрический метод	0.2	-
11208	531063.10	4184745.00	Картометрический метод	0.2	-
11209	531084.65	4184758.05	Картометрический метод	0.2	-
11210	531089.45	4184764.25	Картометрический метод	0.2	-
11211	531094.25	4184786.45	Картометрический метод	0.2	-
11212	531099.05	4184793.95	Картометрический метод	0.2	-
11213	531121.05	4184814.85	Картометрический метод	0.2	-
11172	531175.35	4184852.55	Картометрический метод	0.2	-
11214	534492.90	4179757.45	Картометрический метод	0.2	-
11215	534491.50	4179767.45	Картометрический метод	0.2	-
11216	534486.85	4179774.45	Картометрический метод	0.2	-
11217	534453.70	4179793.80	Картометрический метод	0.2	-
11218	534434.30	4179777.25	Картометрический метод	0.2	-
11219	534411.85	4179766.75	Картометрический метод	0.2	-
11220	534374.50	4179758.85	Картометрический метод	0.2	-
11221	534354.20	4179760.20	Картометрический метод	0.2	-
11222	534326.85	4179783.35	Картометрический метод	0.2	-



2. Сведения о характерных точках границ объекта					
Обозначение характерных точек части границы	Координаты, м		Метод определения координат характерной точки	Средняя квадратическая погрешность положения характерной точки (Mt), м	Описание обозначения точки на местности (при наличии)
	X	Y			
1	2	3	4	5	6
11223	534315.90	4179784.70	Картометрический метод	0.2	-
11224	534310.50	4179783.55	Картометрический метод	0.2	-
11225	534288.55	4179766.05	Картометрический метод	0.2	-
11226	534279.95	4179765.35	Картометрический метод	0.2	-
11227	534275.75	4179767.70	Картометрический метод	0.2	-
11228	534262.40	4179814.60	Картометрический метод	0.2	-
11229	534247.00	4179815.50	Картометрический метод	0.2	-
11230	534219.45	4179797.55	Картометрический метод	0.2	-
11231	534215.00	4179792.20	Картометрический метод	0.2	-
11232	534217.35	4179782.85	Картометрический метод	0.2	-
11233	534238.35	4179779.55	Картометрический метод	0.2	-
11234	534255.65	4179747.85	Картометрический метод	0.2	-
11235	534278.30	4179720.10	Картометрический метод	0.2	-
11236	534315.45	4179689.05	Картометрический метод	0.2	-
11237	534318.25	4179679.25	Картометрический метод	0.2	-
11238	534308.40	4179677.85	Картометрический метод	0.2	-
11239	534281.10	4179688.15	Картометрический метод	0.2	-
11240	534275.90	4179687.15	Картометрический метод	0.2	-
11241	534290.20	4179656.15	Картометрический метод	0.2	-
11242	534321.50	4179636.80	Картометрический метод	0.2	-
11243	534335.50	4179622.55	Картометрический метод	0.2	-
11244	534336.20	4179606.95	Картометрический метод	0.2	-
11245	534325.50	4179584.05	Картометрический метод	0.2	-
11246	534326.20	4179575.45	Картометрический метод	0.2	-
11247	534330.40	4179567.00	Картометрический метод	0.2	-
11248	534348.80	4179549.75	Картометрический метод	0.2	-

2. Сведения о характерных точках границ объекта					
Обозначение характерных точек части границы	Координаты, м		Метод определения координат характерной точки	Средняя квадратическая погрешность положения характерной точки (Mt), м	Описание обозначения точки на местности (при наличии)
	X	Y			
1	2	3	4	5	6
11249	534361.65	4179545.30	Картометрический метод	0.2	-
11250	534369.15	4179555.35	Картометрический метод	0.2	-
11251	534373.55	4179576.15	Картометрический метод	0.2	-
11252	534388.30	4179594.10	Картометрический метод	0.2	-
11253	534390.40	4179615.10	Картометрический метод	0.2	-
11254	534386.65	4179626.75	Картометрический метод	0.2	-
11255	534364.95	4179622.30	Картометрический метод	0.2	-
11256	534366.55	4179641.00	Картометрический метод	0.2	-
11257	534357.70	4179669.20	Картометрический метод	0.2	-
11258	534359.10	4179681.80	Картометрический метод	0.2	-
11259	534373.80	4179692.10	Картометрический метод	0.2	-
11260	534395.75	4179700.25	Картометрический метод	0.2	-
11261	534398.55	4179704.90	Картометрический метод	0.2	-
11262	534394.15	4179721.25	Картометрический метод	0.2	-
11263	534396.00	4179724.75	Картометрический метод	0.2	-
11264	534485.45	4179748.80	Картометрический метод	0.2	-
11214	534492.90	4179757.45	Картометрический метод	0.2	-
11265	532153.65	4182652.35	Картометрический метод	0.2	-
11266	532149.10	4182658.75	Картометрический метод	0.2	-
11267	532098.55	4182691.60	Картометрический метод	0.2	-
11268	532094.60	4182702.25	Картометрический метод	0.2	-
11269	532096.45	4182710.95	Картометрический метод	0.2	-
11270	532111.05	4182731.10	Картометрический метод	0.2	-
11271	532111.55	4182739.35	Картометрический метод	0.2	-
11272	532079.05	4182753.05	Картометрический метод	0.2	-
11273	532074.90	4182760.35	Картометрический метод	0.2	-

2. Сведения о характерных точках границ объекта					
Обозначение характерных точек части границы	Координаты, м		Метод определения координат характерной точки	Средняя квадратическая погрешность положения характерной точки (M <sub>t</sub> ), м	Описание обозначения точки на местности (при наличии)
	X	Y			
1	2	3	4	5	6
11274	532076.75	4182768.15	Картометрический метод	0.2	-
11275	532091.40	4182777.80	Картометрический метод	0.2	-
11276	532104.70	4182778.70	Картометрический метод	0.2	-
11277	532124.15	4182768.05	Картометрический метод	0.2	-
11278	532136.25	4182771.75	Картометрический метод	0.2	-
11279	532142.90	4182779.00	Картометрический метод	0.2	-
11280	532142.45	4182788.85	Картометрический метод	0.2	-
11281	532120.45	4182808.80	Картометрический метод	0.2	-
11282	532097.80	4182836.90	Картометрический метод	0.2	-
11283	532089.80	4182840.40	Картометрический метод	0.2	-
11284	532080.40	4182832.10	Картометрический метод	0.2	-
11285	532074.00	4182792.75	Картометрический метод	0.2	-
11286	532067.60	4182788.40	Картометрический метод	0.2	-
11287	532032.55	4182784.30	Картометрический метод	0.2	-
11288	532012.40	4182792.55	Картометрический метод	0.2	-
11289	532005.80	4182803.05	Картометрический метод	0.2	-
11290	531998.20	4182833.75	Картометрический метод	0.2	-
11291	531964.55	4182876.50	Картометрический метод	0.2	-
11292	531954.70	4182911.80	Картометрический метод	0.2	-
11293	531942.80	4182911.30	Картометрический метод	0.2	-
11294	531924.25	4182903.05	Картометрический метод	0.2	-
11295	531861.10	4182865.05	Картометрический метод	0.2	-
11296	531877.10	4182861.40	Картометрический метод	0.2	-
11297	531927.00	4182818.40	Картометрический метод	0.2	-
11298	531951.95	4182805.80	Картометрический метод	0.2	-
11299	531981.75	4182796.65	Картометрический метод	0.2	-

2. Сведения о характерных точках границ объекта					
Обозначение характерных точек части границы	Координаты, м		Метод определения координат характерной точки	Средняя квадратическая погрешность положения характерной точки (Мт), м	Описание обозначения точки на местности (при наличии)
	X	Y			
1	2	3	4	5	6
11300	531999.15	4182785.20	Картометрический метод	0.2	-
11301	532006.00	4182776.30	Картометрический метод	0.2	-
11302	532029.35	4182720.45	Картометрический метод	0.2	-
11303	532045.35	4182705.10	Картометрический метод	0.2	-
11304	532067.15	4182693.90	Картометрический метод	0.2	-
11305	532138.10	4182625.35	Картометрический метод	0.2	-
11306	532152.75	4182645.00	Картометрический метод	0.2	-
11265	532153.65	4182652.35	Картометрический метод	0.2	-
11307	532257.80	4183012.90	Картометрический метод	0.2	-
11308	532257.15	4183025.30	Картометрический метод	0.2	-
11309	532248.90	4183042.90	Картометрический метод	0.2	-
11310	532217.75	4183085.45	Картометрический метод	0.2	-
11311	532189.35	4183106.75	Картометрический метод	0.2	-
11312	532149.75	4183128.60	Картометрический метод	0.2	-
11313	532120.25	4183136.50	Картометрический метод	0.2	-
11314	532098.50	4183134.45	Картометрический метод	0.2	-
11315	532020.40	4183093.70	Картометрический метод	0.2	-
11316	531972.55	4183085.25	Картометрический метод	0.2	-
11317	531920.15	4183087.75	Картометрический метод	0.2	-
11318	531882.35	4183105.35	Картометрический метод	0.2	-
11319	531870.70	4183099.90	Картометрический метод	0.2	-
11320	531866.35	4183092.75	Картометрический метод	0.2	-
11321	531889.70	4183083.60	Картометрический метод	0.2	-
11322	531904.60	4183067.80	Картометрический метод	0.2	-
11323	531961.35	4183059.40	Картометрический метод	0.2	-
11324	531986.55	4183060.55	Картометрический метод	0.2	-

2. Сведения о характерных точках границ объекта					
Обозначение характерных точек части границы	Координаты, м		Метод определения координат характерной точки	Средняя квадратическая погрешность положения характерной точки (M <sub>t</sub> ), м	Описание обозначения точки на местности (при наличии)
	X	Y			
1	2	3	4	5	6
11325	532037.35	4183077.20	Картометрический метод	0.2	-
11326	532084.05	4183098.30	Картометрический метод	0.2	-
11327	532092.50	4183093.05	Картометрический метод	0.2	-
11328	532107.20	4183073.80	Картометрический метод	0.2	-
11329	532154.80	4183048.15	Картометрический метод	0.2	-
11330	532179.30	4183023.65	Картометрический метод	0.2	-
11331	532193.50	4183018.40	Картометрический метод	0.2	-
11332	532228.30	4183019.80	Картометрический метод	0.2	-
11333	532250.95	4183009.95	Картометрический метод	0.2	-
11307	532257.80	4183012.90	Картометрический метод	0.2	-
11334	534201.35	4180623.70	Картометрический метод	0.2	-
11335	534185.25	4180647.45	Картометрический метод	0.2	-
11336	534161.20	4180673.60	Картометрический метод	0.2	-
11337	534154.65	4180685.75	Картометрический метод	0.2	-
11338	534148.60	4180706.75	Картометрический метод	0.2	-
11339	534150.20	4180714.70	Картометрический метод	0.2	-
11340	534158.60	4180722.85	Картометрический метод	0.2	-
11341	534134.55	4180759.95	Картометрический метод	0.2	-
11342	534126.15	4180749.45	Картометрический метод	0.2	-
11343	534115.40	4180747.10	Картометрический метод	0.2	-
11344	534111.20	4180749.90	Картометрический метод	0.2	-
11345	534105.35	4180763.00	Картометрический метод	0.2	-
11346	534083.45	4180788.90	Картометрический метод	0.2	-
11347	534082.75	4180819.70	Картометрический метод	0.2	-
11348	534078.05	4180825.30	Картометрический метод	0.2	-
11349	534064.75	4180826.00	Картометрический метод	0.2	-

2. Сведения о характерных точках границ объекта					
Обозначение характерных точек части границы	Координаты, м		Метод определения координат характерной точки	Средняя квадратическая погрешность положения характерной точки (M <sub>t</sub> ), м	Описание обозначения точки на местности (при наличии)
	X	Y			
1	2	3	4	5	6
11350	534052.35	4180821.10	Картометрический метод	0.2	-
11351	534035.80	4180800.30	Картометрический метод	0.2	-
11352	534024.85	4180779.30	Картометрический метод	0.2	-
11353	534025.30	4180773.05	Картометрический метод	0.2	-
11354	534029.00	4180772.55	Картометрический метод	0.2	-
11355	534052.15	4180781.45	Картометрический метод	0.2	-
11356	534063.10	4180776.05	Картометрический метод	0.2	-
11357	534068.25	4180746.20	Картометрический метод	0.2	-
11358	534066.40	4180734.00	Картометрический метод	0.2	-
11359	534064.50	4180729.60	Картометрический метод	0.2	-
11360	534058.65	4180727.75	Картометрический метод	0.2	-
11361	534049.35	4180745.50	Картометрический метод	0.2	-
11362	534041.40	4180742.95	Картометрический метод	0.2	-
11363	534038.60	4180732.20	Картометрический метод	0.2	-
11364	534054.00	4180708.85	Картометрический метод	0.2	-
11365	534079.00	4180693.20	Картометрический метод	0.2	-
11366	534086.45	4180693.45	Картометрический метод	0.2	-
11367	534101.40	4180704.20	Картометрический метод	0.2	-
11368	534114.00	4180696.25	Картометрический метод	0.2	-
11369	534124.30	4180675.50	Картометрический метод	0.2	-
11370	534124.30	4180661.75	Картометрический метод	0.2	-
11371	534117.30	4180656.35	Картометрический метод	0.2	-
11372	534097.20	4180661.45	Картометрический метод	0.2	-
11373	534091.60	4180658.70	Картометрический метод	0.2	-
11374	534107.00	4180640.95	Картометрический метод	0.2	-
11375	534125.90	4180627.90	Картометрический метод	0.2	-

2. Сведения о характерных точках границ объекта					
Обозначение характерных точек части границы	Координаты, м		Метод определения координат характерной точки	Средняя квадратическая погрешность положения характерной точки (Mt), м	Описание обозначения точки на местности (при наличии)
	X	Y			
1	2	3	4	5	6
11376	534135.95	4180614.10	Картометрический метод	0.2	-
11377	534153.00	4180584.25	Картометрический метод	0.2	-
11378	534163.30	4180579.10	Картометрический метод	0.2	-
11379	534178.00	4180588.20	Картометрический метод	0.2	-
11380	534182.65	4180594.75	Картометрический метод	0.2	-
11381	534182.20	4180616.70	Картометрический метод	0.2	-
11382	534199.95	4180615.50	Картометрический метод	0.2	-
11334	534201.35	4180623.70	Картометрический метод	0.2	-
11383	535454.10	4177966.40	Картометрический метод	0.2	-
11384	535416.70	4178071.80	Картометрический метод	0.2	-
11385	535370.45	4178074.50	Картометрический метод	0.2	-
11386	535256.25	4177999.05	Картометрический метод	0.2	-
11387	535242.65	4177967.80	Картометрический метод	0.2	-
11388	535251.50	4177895.70	Картометрический метод	0.2	-
11389	535220.20	4177863.10	Картометрический метод	0.2	-
11390	535227.00	4177850.20	Картометрический метод	0.2	-
11391	535250.15	4177851.55	Картометрический метод	0.2	-
11392	535265.75	4177870.55	Картометрический метод	0.2	-
11393	535273.95	4177910.00	Картометрический метод	0.2	-
11394	535271.90	4177966.40	Картометрический метод	0.2	-
11395	535290.90	4177977.30	Картометрический метод	0.2	-
11396	535301.80	4177997.70	Картометрический метод	0.2	-
11397	535352.10	4178003.15	Картометрический метод	0.2	-
11398	535357.55	4178014.70	Картометрический метод	0.2	-
11399	535416.00	4178014.00	Картометрический метод	0.2	-
11400	535423.50	4177991.55	Картометрический метод	0.2	-

2. Сведения о характерных точках границ объекта					
Обозначение характерных точек части границы	Координаты, м		Метод определения координат характерной точки	Средняя квадратическая погрешность положения характерной точки (M <sub>t</sub> ), м	Описание обозначения точки на местности (при наличии)
	X	Y			
1	2	3	4	5	6
11401	535388.80	4177987.50	Картометрический метод	0.2	-
11402	535439.80	4177963.00	Картометрический метод	0.2	-
11383	535454.10	4177966.40	Картометрический метод	0.2	-
11403	534606.65	4179286.40	Картометрический метод	0.2	-
11404	534603.60	4179293.65	Картометрический метод	0.2	-
11405	534578.40	4179313.95	Картометрический метод	0.2	-
11406	534521.90	4179371.55	Картометрический метод	0.2	-
11407	534503.90	4179401.90	Картометрический метод	0.2	-
11408	534501.10	4179417.05	Картометрический метод	0.2	-
11409	534496.65	4179422.00	Картометрический метод	0.2	-
11410	534477.30	4179432.00	Картометрический метод	0.2	-
11411	534451.35	4179467.75	Картометрический метод	0.2	-
11412	534423.55	4179478.65	Картометрический метод	0.2	-
11413	534404.65	4179528.15	Картометрический метод	0.2	-
11414	534387.35	4179524.85	Картометрический метод	0.2	-
11415	534368.70	4179508.55	Картометрический метод	0.2	-
11416	534353.25	4179486.40	Картометрический метод	0.2	-
11417	534357.75	4179480.30	Картометрический метод	0.2	-
11418	534372.30	4179468.20	Картометрический метод	0.2	-
11419	534385.05	4179465.85	Картометрический метод	0.2	-
11420	534401.40	4179470.05	Картометрический метод	0.2	-
11421	534445.75	4179448.10	Картометрический метод	0.2	-
11422	534439.45	4179428.75	Картометрический метод	0.2	-
11423	534447.85	4179405.40	Картометрический метод	0.2	-
11424	534440.40	4179395.85	Картометрический метод	0.2	-
11425	534440.75	4179392.10	Картометрический метод	0.2	-



2. Сведения о характерных точках границ объекта					
Обозначение характерных точек части границы	Координаты, м		Метод определения координат характерной точки	Средняя квадратическая погрешность положения характерной точки (Mt), м	Описание обозначения точки на местности (при наличии)
	X	Y			
1	2	3	4	5	6
11426	534498.60	4179318.00	Картометрический метод	0.2	-
11427	534499.45	4179318.15	Картометрический метод	0.2	-
11428	534511.35	4179332.60	Картометрический метод	0.2	-
11429	534507.65	4179344.25	Картометрический метод	0.2	-
11430	534487.80	4179359.65	Картометрический метод	0.2	-
11431	534492.45	4179364.60	Картометрический метод	0.2	-
11432	534513.45	4179357.35	Картометрический метод	0.2	-
11433	534529.85	4179339.85	Картометрический метод	0.2	-
11434	534532.90	4179324.00	Картометрический метод	0.2	-
11435	534517.20	4179299.00	Картометрический метод	0.2	-
11436	534517.25	4179296.45	Картометрический метод	0.2	-
11437	534525.80	4179285.60	Картометрический метод	0.2	-
11438	534541.05	4179289.45	Картометрический метод	0.2	-
11439	534544.05	4179286.40	Картометрический метод	0.2	-
11440	534542.90	4179273.10	Картометрический метод	0.2	-
11441	534553.40	4179267.30	Картометрический метод	0.2	-
11442	534563.90	4179267.05	Картометрический метод	0.2	-
11443	534568.60	4179286.85	Картометрический метод	0.2	-
11444	534603.60	4179282.90	Картометрический метод	0.2	-
11403	534606.65	4179286.40	Картометрический метод	0.2	-
11445	534250.15	4179944.45	Картометрический метод	0.2	-
11446	534242.20	4179953.30	Картометрический метод	0.2	-
11447	534224.45	4179961.70	Картометрический метод	0.2	-
11448	534226.55	4179967.75	Картометрический метод	0.2	-
11449	534239.15	4179977.80	Картометрический метод	0.2	-
11450	534240.35	4179982.95	Картометрический метод	0.2	-

2. Сведения о характерных точках границ объекта					
Обозначение характерных точек части границы	Координаты, м		Метод определения координат характерной точки	Средняя квадратическая погрешность положения характерной точки (M <sub>t</sub> ), м	Описание обозначения точки на местности (при наличии)
	X	Y			
1	2	3	4	5	6
11451	534229.35	4180022.60	Картометрический метод	0.2	-
11452	534222.85	4180029.15	Картометрический метод	0.2	-
11453	534210.95	4180031.95	Картометрический метод	0.2	-
11454	534189.20	4180027.25	Картометрический метод	0.2	-
11455	534184.55	4180018.90	Картометрический метод	0.2	-
11456	534190.60	4179982.90	Картометрический метод	0.2	-
11457	534174.70	4179952.25	Картометрический метод	0.2	-
11458	534174.25	4179940.25	Картометрический метод	0.2	-
11459	534188.75	4179887.30	Картометрический метод	0.2	-
11460	534193.65	4179829.85	Картометрический метод	0.2	-
11461	534180.80	4179791.10	Картометрический метод	0.2	-
11462	534169.60	4179776.65	Картометрический метод	0.2	-
11463	534182.90	4179761.00	Картометрический метод	0.2	-
11464	534189.20	4179762.00	Картометрический метод	0.2	-
11465	534200.40	4179796.05	Картометрический метод	0.2	-
11466	534232.85	4179820.80	Картометрический метод	0.2	-
11467	534235.65	4179825.90	Картометрический метод	0.2	-
11468	534229.35	4179843.40	Картометрический метод	0.2	-
11469	534244.05	4179863.25	Картометрический метод	0.2	-
11470	534248.25	4179876.30	Картометрический метод	0.2	-
11445	534250.15	4179944.45	Картометрический метод	0.2	-
11471	531008.40	4183322.95	Картометрический метод	0.2	-
11472	530996.90	4183338.65	Картометрический метод	0.2	-
11473	530940.70	4183376.75	Картометрический метод	0.2	-
11474	530933.60	4183382.80	Картометрический метод	0.2	-
11475	530965.40	4183408.75	Картометрический метод	0.2	-

2. Сведения о характерных точках границ объекта					
Обозначение характерных точек части границы	Координаты, м		Метод определения координат характерной точки	Средняя квадратическая погрешность положения характерной точки (Mt), м	Описание обозначения точки на местности (при наличии)
	X	Y			
1	2	3	4	5	6
11476	530970.30	4183422.05	Картометрический метод	0.2	-
11477	530955.85	4183454.30	Картометрический метод	0.2	-
11478	530957.45	4183475.40	Картометрический метод	0.2	-
11479	530947.30	4183493.35	Картометрический метод	0.2	-
11480	530927.95	4183518.05	Картометрический метод	0.2	-
11481	530895.50	4183512.35	Картометрический метод	0.2	-
11482	530864.55	4183467.35	Картометрический метод	0.2	-
11483	530864.00	4183455.60	Картометрический метод	0.2	-
11484	530880.65	4183434.50	Картометрический метод	0.2	-
11485	530928.80	4183341.15	Картометрический метод	0.2	-
11486	530995.80	4183309.00	Картометрический метод	0.2	-
11487	531006.35	4183312.15	Картометрический метод	0.2	-
11471	531008.40	4183322.95	Картометрический метод	0.2	-
11488	534353.10	4180463.15	Картометрический метод	0.2	-
11489	534349.15	4180476.00	Картометрический метод	0.2	-
11490	534320.90	4180506.80	Картометрический метод	0.2	-
11491	534317.85	4180519.85	Картометрический метод	0.2	-
11492	534319.75	4180544.10	Картометрический метод	0.2	-
11493	534280.50	4180577.50	Картометрический метод	0.2	-
11494	534269.75	4180565.35	Картометрический метод	0.2	-
11495	534261.80	4180546.45	Картометрический метод	0.2	-
11496	534248.50	4180527.55	Картометрический метод	0.2	-
11497	534243.15	4180525.00	Картометрический метод	0.2	-
11498	534232.15	4180528.00	Картометрический метод	0.2	-
11499	534225.15	4180542.95	Картометрический метод	0.2	-
11500	534220.50	4180546.20	Картометрический метод	0.2	-

2. Сведения о характерных точках границ объекта					
Обозначение характерных точек части границы	Координаты, м		Метод определения координат характерной точки	Средняя квадратическая погрешность положения характерной точки (M <sub>t</sub> ), м	Описание обозначения точки на местности (при наличии)
	X	Y			
1	2	3	4	5	6
11501	534209.75	4180546.20	Картометрический метод	0.2	-
11502	534205.80	4180540.65	Картометрический метод	0.2	-
11503	534207.40	4180526.85	Картометрический метод	0.2	-
11504	534243.60	4180477.15	Картометрический метод	0.2	-
11505	534252.70	4180438.20	Картометрический метод	0.2	-
11506	534273.75	4180401.10	Картометрический метод	0.2	-
11507	534279.55	4180397.10	Картометрический метод	0.2	-
11508	534284.00	4180398.05	Картометрический метод	0.2	-
11509	534284.25	4180403.45	Картометрический метод	0.2	-
11510	534264.40	4180444.00	Картометрический метод	0.2	-
11511	534265.80	4180448.25	Картометрический метод	0.2	-
11512	534274.40	4180449.35	Картометрический метод	0.2	-
11513	534294.95	4180436.80	Картометрический метод	0.2	-
11514	534302.70	4180435.15	Картометрический метод	0.2	-
11515	534311.10	4180436.80	Картометрический метод	0.2	-
11488	534353.10	4180463.15	Картометрический метод	0.2	-
11516	531131.30	4184138.20	Картометрический метод	0.2	-
11517	531131.30	4184143.70	Картометрический метод	0.2	-
11518	531107.45	4184207.55	Картометрический метод	0.2	-
11519	531104.50	4184236.15	Картометрический метод	0.2	-
11520	531107.50	4184242.35	Картометрический метод	0.2	-
11521	531124.90	4184253.35	Картометрический метод	0.2	-
11522	531129.45	4184266.60	Картометрический метод	0.2	-
11523	531128.30	4184273.45	Картометрический метод	0.2	-
11524	531097.60	4184279.20	Картометрический метод	0.2	-
11525	531081.35	4184278.75	Картометрический метод	0.2	-

2. Сведения о характерных точках границ объекта					
Обозначение характерных точек части границы	Координаты, м		Метод определения координат характерной точки	Средняя квадратическая погрешность положения характерной точки (M <sub>t</sub> ), м	Описание обозначения точки на местности (при наличии)
	X	Y			
1	2	3	4	5	6
11526	531045.25	4184270.00	Картометрический метод	0.2	-
11527	531005.10	4184257.45	Картометрический метод	0.2	-
11528	530999.85	4184251.95	Картометрический метод	0.2	-
11529	531000.75	4184237.05	Картометрический метод	0.2	-
11530	531005.35	4184229.30	Картометрический метод	0.2	-
11531	531015.65	4184221.95	Картометрический метод	0.2	-
11532	531055.25	4184209.40	Картометрический метод	0.2	-
11533	531080.00	4184186.50	Картометрический метод	0.2	-
11534	531089.85	4184173.20	Картометрический метод	0.2	-
11535	531107.00	4184127.20	Картометрический метод	0.2	-
11536	531111.35	4184124.25	Картометрический метод	0.2	-
11537	531123.50	4184125.85	Картометрический метод	0.2	-
11516	531131.30	4184138.20	Картометрический метод	0.2	-
11538	531559.60	4183453.25	Картометрический метод	0.2	-
11539	531556.85	4183462.15	Картометрический метод	0.2	-
11540	531550.45	4183463.75	Картометрический метод	0.2	-
11541	531476.70	4183412.30	Картометрический метод	0.2	-
11542	531444.00	4183377.75	Картометрический метод	0.2	-
11543	531435.75	4183363.30	Картометрический метод	0.2	-
11544	531435.95	4183347.25	Картометрический метод	0.2	-
11545	531429.10	4183336.75	Картометрический метод	0.2	-
11546	531412.40	4183316.85	Картометрический метод	0.2	-
11547	531367.75	4183288.70	Картометрический метод	0.2	-
11548	531366.40	4183280.00	Картометрический метод	0.2	-
11549	531391.35	4183274.70	Картометрический метод	0.2	-
11550	531404.85	4183265.55	Картометрический метод	0.2	-

2. Сведения о характерных точках границ объекта					
Обозначение характерных точек части границы	Координаты, м		Метод определения координат характерной точки	Средняя квадратическая погрешность положения характерной точки (M <sub>t</sub> ), м	Описание обозначения точки на местности (при наличии)
	X	Y			
1	2	3	4	5	6
11551	531417.00	4183276.80	Картометрический метод	0.2	-
11552	531432.75	4183270.15	Картометрический метод	0.2	-
11553	531437.80	4183271.10	Картометрический метод	0.2	-
11554	531444.70	4183283.45	Картометрический метод	0.2	-
11555	531456.80	4183329.85	Картометрический метод	0.2	-
11556	531465.05	4183344.50	Картометрический метод	0.2	-
11557	531490.00	4183357.10	Картометрический метод	0.2	-
11558	531509.00	4183397.15	Картометрический метод	0.2	-
11559	531557.55	4183434.90	Картометрический метод	0.2	-
11538	531559.60	4183453.25	Картометрический метод	0.2	-
11560	534826.05	4178565.30	Картометрический метод	0.2	-
11561	534806.35	4178587.75	Картометрический метод	0.2	-
11562	534777.10	4178598.60	Картометрический метод	0.2	-
11563	534704.35	4178550.35	Картометрический метод	0.2	-
11564	534704.35	4178517.70	Картометрический метод	0.2	-
11565	534730.20	4178500.70	Картометрический метод	0.2	-
11566	534773.70	4178497.30	Картометрический метод	0.2	-
11567	534813.85	4178525.90	Картометрический метод	0.2	-
11560	534826.05	4178565.30	Картометрический метод	0.2	-
11568	534075.55	4179472.30	Картометрический метод	0.2	-
11569	534068.95	4179483.55	Картометрический метод	0.2	-
11570	534019.35	4179486.85	Картометрический метод	0.2	-
11571	533945.80	4179500.85	Картометрический метод	0.2	-
11572	533910.15	4179491.90	Картометрический метод	0.2	-
11573	533955.05	4179483.85	Картометрический метод	0.2	-
11574	533990.80	4179467.75	Картометрический метод	0.2	-

2. Сведения о характерных точках границ объекта					
Обозначение характерных точек части границы	Координаты, м		Метод определения координат характерной точки	Средняя квадратическая погрешность положения характерной точки (Mt), м	Описание обозначения точки на местности (при наличии)
	X	Y			
1	2	3	4	5	6
11575	533984.45	4179442.40	Картометрический метод	0.2	-
11576	533944.00	4179409.55	Картометрический метод	0.2	-
11577	533942.95	4179353.20	Картометрический метод	0.2	-
11578	533965.80	4179303.25	Картометрический метод	0.2	-
11579	533986.75	4179314.65	Картометрический метод	0.2	-
11580	533965.80	4179344.85	Картометрический метод	0.2	-
11581	533973.75	4179387.15	Картометрический метод	0.2	-
11582	534002.85	4179435.35	Картометрический метод	0.2	-
11568	534075.55	4179472.30	Картометрический метод	0.2	-
11583	530904.10	4183225.70	Картометрический метод	0.2	-
11584	530899.30	4183232.80	Картометрический метод	0.2	-
11585	530878.15	4183230.15	Картометрический метод	0.2	-
11586	530860.55	4183217.35	Картометрический метод	0.2	-
11587	530818.05	4183173.10	Картометрический метод	0.2	-
11588	530782.20	4183146.45	Картометрический метод	0.2	-
11589	530741.25	4183139.20	Картометрический метод	0.2	-
11590	530731.60	4183119.65	Картометрический метод	0.2	-
11591	530724.60	4183092.70	Картометрический метод	0.2	-
11592	530737.35	4183078.90	Картометрический метод	0.2	-
11593	530758.65	4183074.50	Картометрический метод	0.2	-
11594	530766.05	4183078.90	Картометрический метод	0.2	-
11595	530800.10	4183122.35	Картометрический метод	0.2	-
11596	530900.55	4183215.85	Картометрический метод	0.2	-
11583	530904.10	4183225.70	Картометрический метод	0.2	-
11597	530705.40	4183231.15	Картометрический метод	0.2	-
11598	530695.15	4183259.80	Картометрический метод	0.2	-

2. Сведения о характерных точках границ объекта					
Обозначение характерных точек части границы	Координаты, м		Метод определения координат характерной точки	Средняя квадратическая погрешность положения характерной точки (M <sub>t</sub> ), м	Описание обозначения точки на местности (при наличии)
	X	Y			
1	2	3	4	5	6
11599	530679.40	4183271.35	Картометрический метод	0.2	-
11600	530672.60	4183270.05	Картометрический метод	0.2	-
11601	530607.50	4183199.25	Картометрический метод	0.2	-
11602	530660.65	4183146.60	Картометрический метод	0.2	-
11603	530689.80	4183175.50	Картометрический метод	0.2	-
11597	530705.40	4183231.15	Картометрический метод	0.2	-
11604	531666.50	4182898.85	Картометрический метод	0.2	-
11605	531661.70	4182900.90	Картометрический метод	0.2	-
11606	531569.00	4182892.65	Картометрический метод	0.2	-
11607	531555.50	4182924.95	Картометрический метод	0.2	-
11608	531560.05	4182940.25	Картометрический метод	0.2	-
11609	531558.45	4182943.90	Картометрический метод	0.2	-
11610	531544.50	4182951.95	Картометрический метод	0.2	-
11611	531528.00	4182955.55	Картометрический метод	0.2	-
11612	531516.55	4182952.85	Картометрический метод	0.2	-
11613	531512.70	4182946.00	Картометрический метод	0.2	-
11614	531512.20	4182910.30	Картометрический метод	0.2	-
11615	531519.30	4182886.90	Картометрический метод	0.2	-
11616	531525.70	4182880.30	Картометрический метод	0.2	-
11617	531550.65	4182869.75	Картометрический метод	0.2	-
11618	531560.05	4182860.40	Картометрический метод	0.2	-
11619	531610.65	4182864.05	Картометрический метод	0.2	-
11620	531662.15	4182885.80	Картометрический метод	0.2	-
11604	531666.50	4182898.85	Картометрический метод	0.2	-
11621	534389.15	4178871.20	Картометрический метод	0.2	-
11622	534386.45	4178885.45	Картометрический метод	0.2	-



2. Сведения о характерных точках границ объекта					
Обозначение характерных точек части границы	Координаты, м		Метод определения координат характерной точки	Средняя квадратическая погрешность положения характерной точки (M <sub>t</sub> ), м	Описание обозначения точки на местности (при наличии)
	X	Y			
1	2	3	4	5	6
11623	534317.75	4178903.85	Картометрический метод	0.2	-
11624	534286.45	4178890.90	Картометрический метод	0.2	-
11625	534288.50	4178862.35	Картометрический метод	0.2	-
11626	534311.60	4178837.90	Картометрический метод	0.2	-
11627	534344.95	4178833.80	Картометрический метод	0.2	-
11628	534352.45	4178810.70	Картометрический метод	0.2	-
11629	534344.95	4178783.50	Картометрический метод	0.2	-
11630	534375.55	4178784.85	Картометрический метод	0.2	-
11631	534365.35	4178835.15	Картометрический метод	0.2	-
11621	534389.15	4178871.20	Картометрический метод	0.2	-
11632	533759.30	4182141.55	Картометрический метод	0.2	-
11633	533752.30	4182142.70	Картометрический метод	0.2	-
11634	533702.85	4182129.65	Картометрический метод	0.2	-
11635	533668.60	4182106.55	Картометрический метод	0.2	-
11636	533656.90	4182081.15	Картометрический метод	0.2	-
11637	533656.90	4182054.50	Картометрический метод	0.2	-
11638	533662.30	4182046.15	Картометрический метод	0.2	-
11639	533668.35	4182043.10	Картометрический метод	0.2	-
11640	533676.75	4182044.50	Картометрический метод	0.2	-
11641	533681.65	4182074.60	Картометрический метод	0.2	-
11642	533686.30	4182083.95	Картометрический метод	0.2	-
11643	533694.50	4182083.70	Картометрический метод	0.2	-
11644	533730.85	4182068.55	Картометрический метод	0.2	-
11645	533742.30	4182073.20	Картометрический метод	0.2	-
11646	533748.15	4182082.75	Картометрический метод	0.2	-
11647	533755.10	4182106.35	Картометрический метод	0.2	-

2. Сведения о характерных точках границ объекта					
Обозначение характерных точек части границы	Координаты, м		Метод определения координат характерной точки	Средняя квадратическая погрешность положения характерной точки (Mt), м	Описание обозначения точки на местности (при наличии)
	X	Y			
1	2	3	4	5	6
11632	533759.30	4182141.55	Картометрический метод	0.2	-
11648	535113.45	4178468.75	Картометрический метод	0.2	-
11649	535104.60	4178503.45	Картометрический метод	0.2	-
11650	535098.50	4178577.55	Картометрический метод	0.2	-
11651	535099.15	4178619.70	Картометрический метод	0.2	-
11652	535073.35	4178585.70	Картометрический метод	0.2	-
11653	535060.40	4178534.70	Картометрический метод	0.2	-
11654	535064.50	4178484.40	Картометрический метод	0.2	-
11655	535086.25	4178455.85	Картометрический метод	0.2	-
11648	535113.45	4178468.75	Картометрический метод	0.2	-
11656	532052.05	4183887.05	Картометрический метод	0.2	-
11657	532049.75	4183892.25	Картометрический метод	0.2	-
11658	531972.10	4183955.40	Картометрический метод	0.2	-
11659	531966.30	4183959.40	Картометрический метод	0.2	-
11660	531955.30	4183957.70	Картометрический метод	0.2	-
11661	531942.00	4183946.70	Картометрический метод	0.2	-
11662	531932.15	4183928.75	Картометрический метод	0.2	-
11663	531932.70	4183920.05	Картометрический метод	0.2	-
11664	531938.50	4183910.80	Картометрический метод	0.2	-
11665	532012.10	4183883.60	Картометрический метод	0.2	-
11666	532028.85	4183870.30	Картометрический метод	0.2	-
11667	532042.20	4183872.55	Картометрический метод	0.2	-
11668	532049.75	4183877.80	Картометрический метод	0.2	-
11656	532052.05	4183887.05	Картометрический метод	0.2	-
11669	535098.75	4178934.40	Картометрический метод	0.2	-
11670	535090.60	4178973.85	Картометрический метод	0.2	-

2. Сведения о характерных точках границ объекта					
Обозначение характерных точек части границы	Координаты, м		Метод определения координат характерной точки	Средняя квадратическая погрешность положения характерной точки (Mt), м	Описание обозначения точки на местности (при наличии)
	X	Y			
1	2	3	4	5	6
11671	535062.00	4178991.50	Картометрический метод	0.2	-
11672	534999.40	4178956.15	Картометрический метод	0.2	-
11673	535019.85	4178916.75	Картометрический метод	0.2	-
11674	535051.15	4178916.75	Картометрический метод	0.2	-
11669	535098.75	4178934.40	Картометрический метод	0.2	-
11675	533709.50	4182305.25	Картометрический метод	0.2	-
11676	533702.50	4182319.50	Картометрический метод	0.2	-
11677	533679.45	4182349.15	Картометрический метод	0.2	-
11678	533669.85	4182358.40	Картометрический метод	0.2	-
11679	533655.20	4182358.70	Картометрический метод	0.2	-
11680	533632.10	4182338.40	Картометрический метод	0.2	-
11681	533624.60	4182318.30	Картометрический метод	0.2	-
11682	533625.30	4182311.55	Картометрический метод	0.2	-
11683	533645.85	4182290.75	Картометрический метод	0.2	-
11684	533661.45	4182277.70	Картометрический метод	0.2	-
11685	533675.95	4182272.15	Картометрический метод	0.2	-
11686	533692.50	4182278.15	Картометрический метод	0.2	-
11687	533703.90	4182287.05	Картометрический метод	0.2	-
11675	533709.50	4182305.25	Картометрический метод	0.2	-
11688	531338.90	4183270.05	Картометрический метод	0.2	-
11689	531333.20	4183288.55	Картометрический метод	0.2	-
11690	531323.10	4183295.45	Картометрический метод	0.2	-
11691	531291.95	4183295.90	Картометрический метод	0.2	-
11692	531286.25	4183290.65	Картометрический метод	0.2	-
11693	531275.95	4183269.55	Картометрический метод	0.2	-
11694	531270.70	4183263.85	Картометрический метод	0.2	-

2. Сведения о характерных точках границ объекта					
Обозначение характерных точек части границы	Координаты, м		Метод определения координат характерной точки	Средняя квадратическая погрешность положения характерной точки (M <sub>t</sub> ), м	Описание обозначения точки на местности (при наличии)
	X	Y			
1	2	3	4	5	6
11695	531264.50	4183262.70	Картометрический метод	0.2	-
11696	531227.65	4183278.50	Картометрический метод	0.2	-
11697	531220.55	4183275.75	Картометрический метод	0.2	-
11698	531192.15	4183243.50	Картометрический метод	0.2	-
11699	531181.85	4183236.15	Картометрический метод	0.2	-
11700	531192.65	4183232.75	Картометрический метод	0.2	-
11701	531219.85	4183240.95	Картометрический метод	0.2	-
11702	531236.80	4183241.45	Картометрический метод	0.2	-
11703	531237.95	4183230.25	Картометрический метод	0.2	-
11704	531240.95	4183229.05	Картометрический метод	0.2	-
11705	531293.80	4183256.55	Картометрический метод	0.2	-
11706	531331.10	4183257.70	Картометрический метод	0.2	-
11707	531336.65	4183262.25	Картометрический метод	0.2	-
11688	531338.90	4183270.05	Картометрический метод	0.2	-
11708	534938.65	4179178.85	Картометрический метод	0.2	-
11709	534926.30	4179197.95	Картометрический метод	0.2	-
11710	534917.20	4179208.00	Картометрический метод	0.2	-
11711	534894.30	4179222.25	Картометрический метод	0.2	-
11712	534851.55	4179232.30	Картометрический метод	0.2	-
11713	534824.70	4179232.05	Картометрический метод	0.2	-
11714	534814.45	4179225.95	Картометрический метод	0.2	-
11715	534812.60	4179215.70	Картометрический метод	0.2	-
11716	534818.65	4179205.20	Картометрический метод	0.2	-
11717	534871.40	4179196.80	Картометрический метод	0.2	-
11718	534895.25	4179188.15	Картометрический метод	0.2	-
11719	534920.00	4179169.25	Картометрический метод	0.2	-

2. Сведения о характерных точках границ объекта					
Обозначение характерных точек части границы	Координаты, м		Метод определения координат характерной точки	Средняя квадратическая погрешность положения характерной точки (M <sub>t</sub> ), м	Описание обозначения точки на местности (при наличии)
	X	Y			
1	2	3	4	5	6
11720	534933.80	4179168.30	Картометрический метод	0.2	-
11721	534938.20	4179171.85	Картометрический метод	0.2	-
11708	534938.65	4179178.85	Картометрический метод	0.2	-
11722	534264.50	4180116.05	Картометрический метод	0.2	-
11723	534261.45	4180130.55	Картометрический метод	0.2	-
11724	534256.10	4180138.20	Картометрический метод	0.2	-
11725	534246.75	4180138.45	Картометрический метод	0.2	-
11726	534224.80	4180116.50	Картометрический метод	0.2	-
11727	534204.75	4180068.70	Картометрический метод	0.2	-
11728	534201.25	4180053.30	Картометрический метод	0.2	-
11729	534205.20	4180045.85	Картометрический метод	0.2	-
11730	534221.05	4180044.65	Картометрический метод	0.2	-
11731	534229.25	4180049.35	Картометрический метод	0.2	-
11732	534250.50	4180075.45	Картометрический метод	0.2	-
11733	534262.85	4180106.25	Картометрический метод	0.2	-
11722	534264.50	4180116.05	Картометрический метод	0.2	-
11734	532193.25	4182900.70	Картометрический метод	0.2	-
11735	532187.30	4182928.85	Картометрический метод	0.2	-
11736	532171.75	4182948.75	Картометрический метод	0.2	-
11737	532151.35	4182965.90	Картометрический метод	0.2	-
11738	532133.05	4182985.60	Картометрический метод	0.2	-
11739	532119.80	4182994.30	Картометрический метод	0.2	-
11740	532083.60	4183002.95	Картометрический метод	0.2	-
11741	532074.45	4183001.55	Картометрический метод	0.2	-
11742	532076.30	4182995.85	Картометрический метод	0.2	-
11743	532086.60	4182985.80	Картометрический метод	0.2	-

2. Сведения о характерных точках границ объекта					
Обозначение характерных точек части границы	Координаты, м		Метод определения координат характерной точки	Средняя квадратическая погрешность положения характерной точки (M <sub>t</sub> ), м	Описание обозначения точки на местности (при наличии)
	X	Y			
1	2	3	4	5	6
11744	532099.85	4182979.85	Картометрический метод	0.2	-
11745	532143.60	4182948.75	Картометрический метод	0.2	-
11746	532156.85	4182933.40	Картометрический метод	0.2	-
11747	532170.60	4182905.70	Картометрический метод	0.2	-
11748	532179.75	4182897.90	Картометрический метод	0.2	-
11749	532191.45	4182896.80	Картометрический метод	0.2	-
11734	532193.25	4182900.70	Картометрический метод	0.2	-
11750	535396.30	4177841.35	Картометрический метод	0.2	-
11751	535339.85	4177872.60	Картометрический метод	0.2	-
11752	535312.70	4177893.00	Картометрический метод	0.2	-
11753	535294.30	4177891.65	Картометрический метод	0.2	-
11754	535290.25	4177873.95	Картометрический метод	0.2	-
11755	535314.70	4177844.05	Картометрический метод	0.2	-
11756	535367.05	4177833.85	Картометрический метод	0.2	-
11757	535386.80	4177825.70	Картометрический метод	0.2	-
11750	535396.30	4177841.35	Картометрический метод	0.2	-
11758	534131.00	4179398.00	Картометрический метод	0.2	-
11759	534103.75	4179436.10	Картометрический метод	0.2	-
11760	534095.60	4179464.65	Картометрический метод	0.2	-
11761	534072.45	4179451.05	Картометрический метод	0.2	-
11762	534078.60	4179410.25	Картометрический метод	0.2	-
11763	534103.75	4179386.45	Картометрический метод	0.2	-
11758	534131.00	4179398.00	Картометрический метод	0.2	-
11764	531651.40	4183554.15	Картометрический метод	0.2	-
11765	531644.80	4183561.50	Картометрический метод	0.2	-
11766	531621.85	4183539.05	Картометрический метод	0.2	-

2. Сведения о характерных точках границ объекта					
Обозначение характерных точек части границы	Координаты, м		Метод определения координат характерной точки	Средняя квадратическая погрешность положения характерной точки (M <sub>t</sub> ), м	Описание обозначения точки на местности (при наличии)
	X	Y			
1	2	3	4	5	6
11767	531611.80	4183521.85	Картометрический метод	0.2	-
11768	531608.85	4183507.45	Картометрический метод	0.2	-
11769	531591.00	4183481.85	Картометрический метод	0.2	-
11770	531582.95	4183464.90	Картометрический метод	0.2	-
11771	531582.95	4183457.35	Картометрический метод	0.2	-
11772	531591.20	4183458.25	Картометрический метод	0.2	-
11773	531619.10	4183483.90	Картометрический метод	0.2	-
11774	531634.50	4183508.65	Картометрический метод	0.2	-
11764	531651.40	4183554.15	Картометрический метод	0.2	-
11775	531959.50	4183795.00	Картометрический метод	0.2	-
11776	531957.20	4183802.50	Картометрический метод	0.2	-
11777	531935.45	4183811.50	Картометрический метод	0.2	-
11778	531896.95	4183809.45	Картометрический метод	0.2	-
11779	531890.90	4183805.75	Картометрический метод	0.2	-
11780	531887.95	4183792.70	Картометрический метод	0.2	-
11781	531890.30	4183787.20	Картометрический метод	0.2	-
11782	531899.00	4183781.95	Картометрический метод	0.2	-
11783	531917.50	4183782.25	Картометрический метод	0.2	-
11784	531942.15	4183775.05	Картометрический метод	0.2	-
11785	531946.20	4183776.20	Картометрический метод	0.2	-
11786	531953.15	4183789.50	Картометрический метод	0.2	-
11775	531959.50	4183795.00	Картометрический метод	0.2	-
11787	534960.70	4178863.05	Картометрический метод	0.2	-
11788	534951.20	4178886.85	Картометрический метод	0.2	-
11789	534924.65	4178905.85	Картометрический метод	0.2	-
11790	534908.35	4178880.70	Картометрический метод	0.2	-

2. Сведения о характерных точках границ объекта					
Обозначение характерных точек части границы	Координаты, м		Метод определения координат характерной точки	Средняя квадратическая погрешность положения характерной точки (M <sub>t</sub> ), м	Описание обозначения точки на местности (при наличии)
	X	Y			
1	2	3	4	5	6
11791	534931.45	4178846.05	Картометрический метод	0.2	-
11792	534949.15	4178850.10	Картометрический метод	0.2	-
11787	534960.70	4178863.05	Картометрический метод	0.2	-
11793	534622.10	4179236.70	Картометрический метод	0.2	-
11794	534604.80	4179261.65	Картометрический метод	0.2	-
11795	534598.00	4179266.10	Картометрический метод	0.2	-
11796	534585.85	4179266.80	Картометрический метод	0.2	-
11797	534559.00	4179257.00	Картометрический метод	0.2	-
11798	534554.60	4179251.35	Картометрический метод	0.2	-
11799	534554.90	4179251.00	Картометрический метод	0.2	-
11800	534573.20	4179229.30	Картометрический метод	0.2	-
11801	534609.40	4179228.95	Картометрический метод	0.2	-
11802	534617.40	4179229.95	Картометрический метод	0.2	-
11793	534622.10	4179236.70	Картометрический метод	0.2	-
11803	532110.65	4182352.30	Картометрический метод	0.2	-
11804	532087.50	4182388.25	Картометрический метод	0.2	-
11805	532077.40	4182393.10	Картометрический метод	0.2	-
11806	532060.05	4182395.40	Картометрический метод	0.2	-
11807	532044.70	4182393.30	Картометрический метод	0.2	-
11808	532042.65	4182390.30	Картометрический метод	0.2	-
11809	532095.50	4182341.60	Картометрический метод	0.2	-
11810	532103.55	4182340.65	Картометрический метод	0.2	-
11811	532110.60	4182347.05	Картометрический метод	0.2	-
11803	532110.65	4182352.30	Картометрический метод	0.2	-
11812	533310.90	4182746.70	Картометрический метод	0.2	-
11813	533305.45	4182754.15	Картометрический метод	0.2	-



2. Сведения о характерных точках границ объекта					
Обозначение характерных точек части границы	Координаты, м		Метод определения координат характерной точки	Средняя квадратическая погрешность положения характерной точки (M <sub>t</sub> ), м	Описание обозначения точки на местности (при наличии)
	X	Y			
1	2	3	4	5	6
11814	533292.50	4182756.40	Картометрический метод	0.2	-
11815	533279.80	4182727.80	Картометрический метод	0.2	-
11816	533276.05	4182688.45	Картометрический метод	0.2	-
11817	533285.85	4182675.85	Картометрический метод	0.2	-
11818	533291.45	4182675.95	Картометрический метод	0.2	-
11819	533293.55	4182680.65	Картометрический метод	0.2	-
11820	533302.90	4182729.20	Картометрический метод	0.2	-
11812	533310.90	4182746.70	Картометрический метод	0.2	-
11821	531898.95	4183839.55	Картометрический метод	0.2	-
11822	531897.55	4183853.20	Картометрический метод	0.2	-
11823	531890.30	4183863.00	Картометрический метод	0.2	-
11824	531878.70	4183870.30	Картометрический метод	0.2	-
11825	531857.85	4183873.75	Картометрический метод	0.2	-
11826	531854.65	4183870.55	Картометрический метод	0.2	-
11827	531854.40	4183854.90	Картометрический метод	0.2	-
11828	531858.15	4183844.25	Картометрический метод	0.2	-
11829	531865.70	4183836.40	Картометрический метод	0.2	-
11830	531883.05	4183824.25	Картометрический метод	0.2	-
11831	531888.55	4183824.25	Картометрический метод	0.2	-
11821	531898.95	4183839.55	Картометрический метод	0.2	-
11832	531813.80	4183931.65	Картометрический метод	0.2	-
11833	531787.20	4183917.15	Картометрический метод	0.2	-
11834	531774.15	4183889.95	Картометрический метод	0.2	-
11835	531780.80	4183876.60	Картометрический метод	0.2	-
11836	531792.70	4183872.00	Картометрический метод	0.2	-
11837	531799.90	4183873.70	Картометрический метод	0.2	-

2. Сведения о характерных точках границ объекта					
Обозначение характерных точек части границы	Координаты, м		Метод определения координат характерной точки	Средняя квадратическая погрешность положения характерной точки (Mt), м	Описание обозначения точки на местности (при наличии)
	X	Y			
1	2	3	4	5	6
11838	531809.80	4183887.05	Картометрический метод	0.2	-
11839	531813.25	4183901.80	Картометрический метод	0.2	-
11832	531813.80	4183931.65	Картометрический метод	0.2	-
11840	534989.95	4178679.50	Картометрический метод	0.2	-
11841	534965.45	4178706.00	Картометрический метод	0.2	-
11842	534945.05	4178697.85	Картометрический метод	0.2	-
11843	534944.40	4178680.20	Картометрический метод	0.2	-
11844	534975.65	4178654.35	Картометрический метод	0.2	-
11845	534988.60	4178655.70	Картометрический метод	0.2	-
11840	534989.95	4178679.50	Картометрический метод	0.2	-
11846	531612.05	4183404.25	Картометрический метод	0.2	-
11847	531607.00	4183415.25	Картометрический метод	0.2	-
11848	531602.45	4183416.85	Картометрический метод	0.2	-
11849	531593.50	4183412.75	Картометрический метод	0.2	-
11850	531588.70	4183397.85	Картометрический метод	0.2	-
11851	531573.55	4183385.05	Картометрический метод	0.2	-
11852	531576.30	4183336.75	Картометрический метод	0.2	-
11853	531585.70	4183346.10	Картометрический метод	0.2	-
11854	531590.30	4183356.00	Картометрический метод	0.2	-
11846	531612.05	4183404.25	Картометрический метод	0.2	-
11855	533516.45	4180298.10	Картометрический метод	0.2	-
11856	533512.95	4180310.55	Картометрический метод	0.2	-
11857	533506.45	4180312.30	Картометрический метод	0.2	-
11858	533481.65	4180340.80	Картометрический метод	0.2	-
11859	533474.20	4180337.70	Картометрический метод	0.2	-
11860	533472.70	4180316.25	Картометрический метод	0.2	-

2. Сведения о характерных точках границ объекта					
Обозначение характерных точек части границы	Координаты, м		Метод определения координат характерной точки	Средняя квадратическая погрешность положения характерной точки (M <sub>t</sub> ), м	Описание обозначения точки на местности (при наличии)
	X	Y			
1	2	3	4	5	6
11861	533484.35	4180291.75	Картометрический метод	0.2	-
11862	533493.15	4180290.35	Картометрический метод	0.2	-
11863	533510.75	4180293.75	Картометрический метод	0.2	-
11855	533516.45	4180298.10	Картометрический метод	0.2	-
11864	531552.95	4183232.50	Картометрический метод	0.2	-
11865	531546.35	4183239.40	Картометрический метод	0.2	-
11866	531507.65	4183238.90	Картометрический метод	0.2	-
11867	531500.10	4183225.90	Картометрический метод	0.2	-
11868	531499.60	4183210.95	Картометрический метод	0.2	-
11869	531501.70	4183208.25	Картометрический метод	0.2	-
11870	531510.15	4183208.70	Картометрический метод	0.2	-
11871	531533.95	4183215.55	Картометрический метод	0.2	-
11872	531551.60	4183227.45	Картометрический метод	0.2	-
11864	531552.95	4183232.50	Картометрический метод	0.2	-
11873	531388.20	4183151.20	Картометрический метод	0.2	-
11874	531385.60	4183157.70	Картометрический метод	0.2	-
11875	531373.25	4183169.10	Картометрический метод	0.2	-
11876	531346.00	4183152.15	Картометрический метод	0.2	-
11877	531340.95	4183145.95	Картометрический метод	0.2	-
11878	531340.05	4183138.45	Картометрический метод	0.2	-
11879	531365.45	4183130.90	Картометрический метод	0.2	-
11880	531373.50	4183131.80	Картометрический метод	0.2	-
11881	531382.20	4183137.55	Картометрический метод	0.2	-
11882	531387.45	4183143.95	Картометрический метод	0.2	-
11873	531388.20	4183151.20	Картометрический метод	0.2	-
11883	535489.75	4178211.80	Картометрический метод	0.2	-

2. Сведения о характерных точках границ объекта					
Обозначение характерных точек части границы	Координаты, м		Метод определения координат характерной точки	Средняя квадратическая погрешность положения характерной точки (Mt), м	Описание обозначения точки на местности (при наличии)
	X	Y			
1	2	3	4	5	6
11884	535473.45	4178228.80	Картометрический метод	0.2	-
11885	535456.45	4178222.00	Картометрический метод	0.2	-
11886	535451.00	4178197.55	Картометрический метод	0.2	-
11887	535465.30	4178185.30	Картометрический метод	0.2	-
11888	535482.30	4178188.05	Картометрический метод	0.2	-
11883	535489.75	4178211.80	Картометрический метод	0.2	-
11889	531929.10	4183975.95	Картометрический метод	0.2	-
11890	531926.80	4183987.50	Картометрический метод	0.2	-
11891	531894.35	4183993.00	Картометрический метод	0.2	-
11892	531884.50	4183991.55	Картометрический метод	0.2	-
11893	531877.85	4183988.10	Картометрический метод	0.2	-
11894	531875.80	4183978.25	Картометрический метод	0.2	-
11895	531883.90	4183968.70	Картометрический метод	0.2	-
11896	531899.25	4183964.30	Картометрический метод	0.2	-
11897	531913.75	4183965.20	Картометрический метод	0.2	-
11889	531929.10	4183975.95	Картометрический метод	0.2	-
11898	534800.25	4178971.80	Картометрический метод	0.2	-
11899	534783.90	4179005.80	Картометрический метод	0.2	-
11900	534760.10	4179022.80	Картометрический метод	0.2	-
11901	534758.10	4178998.30	Картометрический метод	0.2	-
11902	534781.85	4178968.40	Картометрический метод	0.2	-
11898	534800.25	4178971.80	Картометрический метод	0.2	-
11903	530680.60	4183033.60	Картометрический метод	0.2	-
11904	530673.10	4183049.30	Картометрический метод	0.2	-
11905	530663.40	4183052.55	Картометрический метод	0.2	-
11906	530652.25	4183046.95	Картометрический метод	0.2	-

2. Сведения о характерных точках границ объекта					
Обозначение характерных точек части границы	Координаты, м		Метод определения координат характерной точки	Средняя квадратическая погрешность положения характерной точки (M <sub>t</sub> ), м	Описание обозначения точки на местности (при наличии)
	X	Y			
1	2	3	4	5	6
11907	530652.00	4183022.60	Картометрический метод	0.2	-
11908	530646.65	4183013.70	Картометрический метод	0.2	-
11909	530649.70	4183006.70	Картометрический метод	0.2	-
11910	530667.70	4183004.60	Картометрический метод	0.2	-
11903	530680.60	4183033.60	Картометрический метод	0.2	-
11911	533010.60	4182044.70	Картометрический метод	0.2	-
11912	533003.35	4182058.25	Картометрический метод	0.2	-
11913	532988.00	4182070.60	Картометрический метод	0.2	-
11914	532955.35	4182089.05	Картометрический метод	0.2	-
11915	532879.60	4182065.85	Картометрический метод	0.2	-
11916	532850.95	4182046.60	Картометрический метод	0.2	-
11917	532844.55	4182029.10	Картометрический метод	0.2	-
11918	532862.90	4182026.25	Картометрический метод	0.2	-
11919	532877.55	4182035.45	Картометрический метод	0.2	-
11920	532917.65	4182051.65	Картометрический метод	0.2	-
11921	532942.00	4182050.70	Картометрический метод	0.2	-
11922	532956.50	4182043.75	Картометрический метод	0.2	-
11923	532961.30	4182045.85	Картометрический метод	0.2	-
11924	532967.60	4182056.00	Картометрический метод	0.2	-
11925	532974.70	4182058.75	Картометрический метод	0.2	-
11911	533010.60	4182044.70	Картометрический метод	0.2	-
Си-89					
11926	533202.85	4182414.70	Картометрический метод	0.2	-
11927	533194.00	4182438.25	Картометрический метод	0.2	-
11928	533182.80	4182453.20	Картометрический метод	0.2	-
11929	533164.60	4182467.15	Картометрический метод	0.2	-

2. Сведения о характерных точках границ объекта					
Обозначение характерных точек части границы	Координаты, м		Метод определения координат характерной точки	Средняя квадратическая погрешность положения характерной точки (M <sub>t</sub> ), м	Описание обозначения точки на местности (при наличии)
	X	Y			
1	2	3	4	5	6
11930	533145.75	4182477.70	Картометрический метод	0.2	-
11931	533131.95	4182477.20	Картометрический метод	0.2	-
11932	533120.75	4182472.30	Картометрический метод	0.2	-
11933	533117.70	4182459.00	Картометрический метод	0.2	-
11934	533119.60	4182449.45	Картометрический метод	0.2	-
11935	533151.30	4182422.10	Картометрический метод	0.2	-
11936	533174.65	4182407.00	Картометрический метод	0.2	-
11937	533185.85	4182402.55	Картометрический метод	0.2	-
11938	533195.65	4182403.00	Картометрический метод	0.2	-
11926	533202.85	4182414.70	Картометрический метод	0.2	-
Си-90					
11939	533697.00	4181137.25	Картометрический метод	0.2	-
11940	533687.90	4181182.75	Картометрический метод	0.2	-
11941	533681.15	4181197.00	Картометрический метод	0.2	-
11942	533672.30	4181202.60	Картометрический метод	0.2	-
11943	533649.70	4181205.85	Картометрический метод	0.2	-
11944	533639.40	4181211.20	Картометрический метод	0.2	-
11945	533623.55	4181237.60	Картометрический метод	0.2	-
11946	533617.95	4181240.65	Картометрический метод	0.2	-
11947	533600.70	4181239.90	Картометрический метод	0.2	-
11948	533568.75	4181232.00	Картометрический метод	0.2	-
11949	533554.25	4181233.40	Картометрический метод	0.2	-
11950	533539.55	4181239.00	Картометрический метод	0.2	-
11951	533536.30	4181242.25	Картометрический метод	0.2	-
11952	533539.80	4181255.80	Картометрический метод	0.2	-
11953	533538.40	4181263.50	Картометрический метод	0.2	-

2. Сведения о характерных точках границ объекта					
Обозначение характерных точек части границы	Координаты, м		Метод определения координат характерной точки	Средняя квадратическая погрешность положения характерной точки (Mt), м	Описание обозначения точки на местности (при наличии)
	X	Y			
1	2	3	4	5	6
11954	533532.80	4181270.25	Картометрический метод	0.2	-
11955	533515.35	4181284.25	Картометрический метод	0.2	-
11956	533457.00	4181312.50	Картометрический метод	0.2	-
11957	533448.40	4181311.80	Картометрический метод	0.2	-
11958	533441.85	4181303.40	Картометрический метод	0.2	-
11959	533437.65	4181302.90	Картометрический метод	0.2	-
11960	533447.10	4181288.60	Картометрический метод	0.2	-
11961	533443.60	4181280.20	Картометрический метод	0.2	-
11962	533420.25	4181272.50	Картометрический метод	0.2	-
11963	533410.95	4181265.00	Картометрический метод	0.2	-
11964	533411.20	4181257.55	Картометрический метод	0.2	-
11965	533414.70	4181254.30	Картометрический метод	0.2	-
11966	533454.30	4181232.80	Картометрический метод	0.2	-
11967	533469.95	4181216.50	Картометрический метод	0.2	-
11968	533478.80	4181218.10	Картометрический метод	0.2	-
11969	533466.45	4181244.25	Картометрический метод	0.2	-
11970	533472.30	4181249.60	Картометрический метод	0.2	-
11971	533501.00	4181246.55	Картометрический метод	0.2	-
11972	533516.15	4181237.75	Картометрический метод	0.2	-
11973	533535.75	4181221.85	Картометрический метод	0.2	-
11974	533558.60	4181191.75	Картометрический метод	0.2	-
11975	533558.35	4181185.45	Картометрический метод	0.2	-
11976	533554.65	4181181.95	Картометрический метод	0.2	-
11977	533523.60	4181181.45	Картометрический метод	0.2	-
11978	533512.40	4181176.55	Картометрический метод	0.2	-
11979	533511.00	4181168.90	Картометрический метод	0.2	-

2. Сведения о характерных точках границ объекта					
Обозначение характерных точек части границы	Координаты, м		Метод определения координат характерной точки	Средняя квадратическая погрешность положения характерной точки (M <sub>t</sub> ), м	Описание обозначения точки на местности (при наличии)
	X	Y			
1	2	3	4	5	6
11980	533525.45	4181153.25	Картометрический метод	0.2	-
11981	533524.45	4181148.70	Картометрический метод	0.2	-
11982	533550.10	4181146.35	Картометрический метод	0.2	-
11983	533647.80	4181117.20	Картометрический метод	0.2	-
11984	533663.65	4181094.55	Картометрический метод	0.2	-
11985	533670.90	4181093.35	Картометрический метод	0.2	-
11986	533688.40	4181099.00	Картометрический метод	0.2	-
11987	533694.45	4181110.65	Картометрический метод	0.2	-
11939	533697.00	4181137.25	Картометрический метод	0.2	-
Си-91					
11988	533861.90	4181171.10	Картометрический метод	0.2	-
11989	533850.05	4181213.10	Картометрический метод	0.2	-
11990	533843.75	4181216.35	Картометрический метод	0.2	-
11991	533834.65	4181214.25	Картометрический метод	0.2	-
11992	533828.55	4181202.10	Картометрический метод	0.2	-
11993	533822.70	4181200.95	Картометрический метод	0.2	-
11994	533820.65	4181223.10	Картометрический метод	0.2	-
11995	533813.40	4181229.65	Картометрический метод	0.2	-
11996	533763.95	4181253.25	Картометрический метод	0.2	-
11997	533750.45	4181255.80	Картометрический метод	0.2	-
11998	533728.50	4181251.60	Картометрический метод	0.2	-
11999	533723.85	4181253.25	Картометрический метод	0.2	-
12000	533672.75	4181301.75	Картометрический метод	0.2	-
12001	533653.20	4181311.80	Картометрический метод	0.2	-
12002	533578.55	4181335.60	Картометрический метод	0.2	-
12003	533561.75	4181338.20	Картометрический метод	0.2	-



2. Сведения о характерных точках границ объекта					
Обозначение характерных точек части границы	Координаты, м		Метод определения координат характерной точки	Средняя квадратическая погрешность положения характерной точки (M <sub>t</sub> ), м	Описание обозначения точки на местности (при наличии)
	X	Y			
1	2	3	4	5	6
12004	533554.05	4181329.75	Картометрический метод	0.2	-
12005	533553.35	4181321.85	Картометрический метод	0.2	-
12006	533557.10	4181317.65	Картометрический метод	0.2	-
12007	533597.20	4181313.90	Картометрический метод	0.2	-
12008	533636.35	4181294.75	Картометрический метод	0.2	-
12009	533639.65	4181288.95	Картометрический метод	0.2	-
12010	533619.60	4181279.10	Картометрический метод	0.2	-
12011	533619.10	4181267.00	Картометрический метод	0.2	-
12012	533642.90	4181265.15	Картометрический метод	0.2	-
12013	533649.70	4181267.70	Картометрический метод	0.2	-
12014	533654.80	4181270.95	Картометрический метод	0.2	-
12015	533656.45	4181288.25	Картометрический метод	0.2	-
12016	533662.50	4181293.35	Картометрический метод	0.2	-
12017	533687.90	4181244.35	Картометрический метод	0.2	-
12018	533721.75	4181205.65	Картометрический метод	0.2	-
12019	533766.50	4181171.55	Картометрический метод	0.2	-
12020	533802.20	4181158.25	Картометрический метод	0.2	-
12021	533832.55	4181154.50	Картометрический метод	0.2	-
12022	533846.50	4181155.45	Картометрический метод	0.2	-
12023	533854.45	4181159.65	Картометрический метод	0.2	-
11988	533861.90	4181171.10	Картометрический метод	0.2	-
Си-92					
12024	533881.65	4180993.90	Картометрический метод	0.2	-
12025	533867.65	4181060.35	Картометрический метод	0.2	-
12026	533862.50	4181054.80	Картометрический метод	0.2	-
12027	533861.55	4181036.10	Картометрический метод	0.2	-

2. Сведения о характерных точках границ объекта					
Обозначение характерных точек части границы	Координаты, м		Метод определения координат характерной точки	Средняя квадратическая погрешность положения характерной точки (M <sub>t</sub> ), м	Описание обозначения точки на местности (при наличии)
	X	Y			
1	2	3	4	5	6
12028	533859.25	4181034.45	Картометрический метод	0.2	-
12029	533855.95	4181036.35	Картометрический метод	0.2	-
12030	533834.75	4181084.40	Картометрический метод	0.2	-
12031	533816.55	4181107.05	Картометрический метод	0.2	-
12032	533799.05	4181101.20	Картометрический метод	0.2	-
12033	533798.15	4181092.80	Картометрический метод	0.2	-
12034	533824.50	4181071.35	Картометрический метод	0.2	-
12035	533825.40	4181061.75	Картометрический метод	0.2	-
12036	533812.35	4181064.35	Картометрический метод	0.2	-
12037	533788.35	4181082.55	Картометрический метод	0.2	-
12038	533768.50	4181088.40	Картометрический метод	0.2	-
12039	533765.95	4181080.90	Картометрический метод	0.2	-
12040	533768.50	4181070.40	Картометрический метод	0.2	-
12041	533789.95	4181055.70	Картометрический метод	0.2	-
12042	533814.00	4181032.60	Картометрический метод	0.2	-
12043	533826.10	4180992.95	Картометрический метод	0.2	-
12044	533832.65	4180983.60	Картометрический метод	0.2	-
12045	533845.00	4180971.45	Картометрический метод	0.2	-
12046	533854.35	4180967.95	Картометрический метод	0.2	-
12047	533840.60	4181007.65	Картометрический метод	0.2	-
12048	533842.20	4181011.10	Картометрический метод	0.2	-
12049	533845.70	4181010.90	Картометрический метод	0.2	-
12050	533855.95	4180995.50	Картометрический метод	0.2	-
12051	533864.15	4180965.65	Картометрический метод	0.2	-
12052	533872.50	4180960.25	Картометрический метод	0.2	-
12053	533877.90	4180963.55	Картометрический метод	0.2	-

2. Сведения о характерных точках границ объекта					
Обозначение характерных точек части границы	Координаты, м		Метод определения координат характерной точки	Средняя квадратическая погрешность положения характерной точки (Mt), м	Описание обозначения точки на местности (при наличии)
	X	Y			
1	2	3	4	5	6
12024	533881.65	4180993.90	Картометрический метод	0.2	-
Си-93					
12054	532661.00	4188377.65	Картометрический метод	0.2	-
12055	532623.25	4188386.60	Картометрический метод	0.2	-
12056	532601.55	4188378.55	Картометрический метод	0.2	-
12057	532584.65	4188383.50	Картометрический метод	0.2	-
12058	532574.15	4188394.20	Картометрический метод	0.2	-
12059	532454.25	4188450.20	Картометрический метод	0.2	-
12060	532297.55	4188580.50	Картометрический метод	0.2	-
12061	532109.65	4188775.00	Картометрический метод	0.2	-
12062	531929.80	4188956.15	Картометрический метод	0.2	-
12063	531859.55	4189024.65	Картометрический метод	0.2	-
12064	531685.10	4189080.90	Картометрический метод	0.2	-
12065	531431.45	4189046.75	Картометрический метод	0.2	-
12066	530992.65	4188987.30	Картометрический метод	0.2	-
12067	530922.85	4188977.95	Картометрический метод	0.2	-
12068	530893.50	4188974.05	Картометрический метод	0.2	-
12069	530641.20	4188940.45	Картометрический метод	0.2	-
12070	530321.18	4188896.19	Картометрический метод	0.2	-
12071	530322.50	4188861.36	Картометрический метод	0.2	-
12072	530165.60	4188844.55	Картометрический метод	0.2	-
12073	530003.95	4188821.15	Картометрический метод	0.2	-
12074	529912.25	4188810.35	Картометрический метод	0.2	-
12075	529594.55	4188772.90	Картометрический метод	0.2	-
12076	529414.78	4188746.28	Картометрический метод	0.2	-
12077	529413.40	4188757.75	Картометрический метод	0.2	-

2. Сведения о характерных точках границ объекта					
Обозначение характерных точек части границы	Координаты, м		Метод определения координат характерной точки	Средняя квадратическая погрешность положения характерной точки (M <sub>t</sub> ), м	Описание обозначения точки на местности (при наличии)
	X	Y			
1	2	3	4	5	6
12078	529411.32	4188775.17	Картометрический метод	0.2	-
12079	529405.20	4188774.40	Картометрический метод	0.2	-
12080	529185.10	4188743.45	Картометрический метод	0.2	-
12081	528817.05	4188705.65	Картометрический метод	0.2	-
12082	528500.25	4188675.10	Картометрический метод	0.2	-
12083	528451.35	4188671.60	Картометрический метод	0.2	-
12084	528428.25	4188668.80	Картометрический метод	0.2	-
12085	528166.70	4188644.85	Картометрический метод	0.2	-
12086	528172.50	4188637.85	Картометрический метод	0.2	-
12087	528169.75	4188637.05	Картометрический метод	0.2	-
12088	528189.65	4188613.50	Картометрический метод	0.2	-
12089	528330.90	4188506.40	Картометрический метод	0.2	-
12090	528383.75	4188464.45	Картометрический метод	0.2	-
12091	528500.35	4188374.30	Картометрический метод	0.2	-
12092	528606.05	4188286.70	Картометрический метод	0.2	-
12093	528645.00	4188260.00	Картометрический метод	0.2	-
12094	528776.30	4188152.85	Картометрический метод	0.2	-
12095	528935.85	4188034.45	Картометрический метод	0.2	-
12096	529242.55	4187789.45	Картометрический метод	0.2	-
12097	529347.75	4187711.30	Картометрический метод	0.2	-
12098	529388.70	4187676.55	Картометрический метод	0.2	-
12099	529432.35	4187611.90	Картометрический метод	0.2	-
12100	529494.50	4187505.85	Картометрический метод	0.2	-
12101	529505.70	4187483.60	Картометрический метод	0.2	-
12102	529555.60	4187414.20	Картометрический метод	0.2	-
12103	529560.60	4187404.20	Картометрический метод	0.2	-

2. Сведения о характерных точках границ объекта					
Обозначение характерных точек части границы	Координаты, м		Метод определения координат характерной точки	Средняя квадратическая погрешность положения характерной точки (M <sub>t</sub> ), м	Описание обозначения точки на местности (при наличии)
	X	Y			
1	2	3	4	5	6
12104	529567.20	4187406.55	Картометрический метод	0.2	-
12105	529567.95	4187404.45	Картометрический метод	0.2	-
12106	529561.60	4187402.20	Картометрический метод	0.2	-
12107	529576.65	4187372.25	Картометрический метод	0.2	-
12108	529594.60	4187336.50	Картометрический метод	0.2	-
12109	529613.40	4187317.65	Картометрический метод	0.2	-
12110	529661.90	4187292.90	Картометрический метод	0.2	-
12111	529675.55	4187299.95	Картометрический метод	0.2	-
12112	529685.75	4187314.40	Картометрический метод	0.2	-
12113	529695.30	4187311.75	Картометрический метод	0.2	-
12114	529683.05	4187295.30	Картометрический метод	0.2	-
12115	529664.20	4187282.85	Картометрический метод	0.2	-
12116	529656.25	4187283.80	Картометрический метод	0.2	-
12117	529609.30	4187309.10	Картометрический метод	0.2	-
12118	529586.25	4187330.00	Картометрический метод	0.2	-
12119	529548.75	4187345.15	Картометрический метод	0.2	-
12120	529616.85	4187292.70	Картометрический метод	0.2	-
12121	529690.80	4187257.70	Картометрический метод	0.2	-
12122	529797.85	4187248.00	Картометрический метод	0.2	-
12123	529888.75	4187245.70	Картометрический метод	0.2	-
12124	529863.90	4187260.60	Картометрический метод	0.2	-
12125	529830.35	4187290.95	Картометрический метод	0.2	-
12126	529861.30	4187288.00	Картометрический метод	0.2	-
12127	529890.25	4187267.35	Картометрический метод	0.2	-
12128	529925.30	4187256.15	Картометрический метод	0.2	-
12129	529965.50	4187255.65	Картометрический метод	0.2	-

2. Сведения о характерных точках границ объекта					
Обозначение характерных точек части границы	Координаты, м		Метод определения координат характерной точки	Средняя квадратическая погрешность положения характерной точки (Mt), м	Описание обозначения точки на местности (при наличии)
	X	Y			
1	2	3	4	5	6
12130	530056.65	4187243.10	Картометрический метод	0.2	-
12131	530092.30	4187235.65	Картометрический метод	0.2	-
12132	530122.10	4187227.05	Картометрический метод	0.2	-
12133	530262.20	4187186.55	Картометрический метод	0.2	-
12134	530346.80	4187177.20	Картометрический метод	0.2	-
12135	530434.05	4187201.05	Картометрический метод	0.2	-
12136	530559.15	4187275.45	Картометрический метод	0.2	-
12137	530842.40	4187372.10	Картометрический метод	0.2	-
12138	531064.90	4187470.45	Картометрический метод	0.2	-
12139	531193.05	4187527.85	Картометрический метод	0.2	-
12140	531197.15	4187528.60	Картометрический метод	0.2	-
12141	531215.05	4187536.55	Картометрический метод	0.2	-
12142	531255.55	4187557.35	Картометрический метод	0.2	-
12143	531277.00	4187570.55	Картометрический метод	0.2	-
12144	531303.70	4187598.15	Картометрический метод	0.2	-
12145	531309.55	4187610.65	Картометрический метод	0.2	-
12146	531332.25	4187650.10	Картометрический метод	0.2	-
12147	531345.50	4187679.90	Картометрический метод	0.2	-
12148	531350.70	4187712.00	Картометрический метод	0.2	-
12149	531350.70	4187745.35	Картометрический метод	0.2	-
12150	531358.70	4187769.00	Картометрический метод	0.2	-
12151	531369.20	4187782.10	Картометрический метод	0.2	-
12152	531386.10	4187784.60	Картометрический метод	0.2	-
12153	531431.25	4187778.65	Картометрический метод	0.2	-
12154	531466.95	4187771.00	Картометрический метод	0.2	-
12155	531496.00	4187763.55	Картометрический метод	0.2	-

2. Сведения о характерных точках границ объекта					
Обозначение характерных точек части границы	Координаты, м		Метод определения координат характерной точки	Средняя квадратическая погрешность положения характерной точки (M <sub>t</sub> ), м	Описание обозначения точки на местности (при наличии)
	X	Y			
1	2	3	4	5	6
12156	531530.80	4187768.50	Картометрический метод	0.2	-
12157	531576.40	4187782.00	Картометрический метод	0.2	-
12158	531640.75	4187798.95	Картометрический метод	0.2	-
12159	531667.75	4187805.70	Картометрический метод	0.2	-
12160	531703.95	4187817.65	Картометрический метод	0.2	-
12161	531715.90	4187818.50	Картометрический метод	0.2	-
12162	531764.90	4187821.05	Картометрический метод	0.2	-
12163	531813.10	4187826.95	Картометрический метод	0.2	-
12164	531843.15	4187830.30	Картометрический метод	0.2	-
12165	531863.70	4187839.30	Картометрический метод	0.2	-
12166	531952.55	4187891.75	Картометрический метод	0.2	-
12167	531992.55	4187914.75	Картометрический метод	0.2	-
12168	532036.75	4187935.95	Картометрический метод	0.2	-
12169	532089.25	4187958.00	Картометрический метод	0.2	-
12170	532130.80	4187975.80	Картометрический метод	0.2	-
12171	532169.40	4187990.90	Картометрический метод	0.2	-
12172	532211.60	4188021.30	Картометрический метод	0.2	-
12173	532281.75	4188064.35	Картометрический метод	0.2	-
12174	532359.65	4188125.25	Картометрический метод	0.2	-
12175	532429.00	4188176.85	Картометрический метод	0.2	-
12176	532469.45	4188212.25	Картометрический метод	0.2	-
12177	532505.85	4188250.30	Картометрический метод	0.2	-
12178	532551.50	4188295.10	Картометрический метод	0.2	-
12179	532582.40	4188330.15	Картометрический метод	0.2	-
12180	532610.80	4188351.10	Картометрический метод	0.2	-
12181	532618.40	4188356.70	Картометрический метод	0.2	-

2. Сведения о характерных точках границ объекта					
Обозначение характерных точек части границы	Координаты, м		Метод определения координат характерной точки	Средняя квадратическая погрешность положения характерной точки (M <sub>t</sub> ), м	Описание обозначения точки на местности (при наличии)
	X	Y			
1	2	3	4	5	6
12054	532661.00	4188377.65	Картометрический метод	0.2	-
12182	530347.05	4188436.95	Картометрический метод	0.2	-
12183	530327.92	4188482.70	Картометрический метод	0.2	-
12184	530322.90	4188849.30	Картометрический метод	0.2	-
12185	530322.80	4188855.36	Картометрический метод	0.2	-
12186	530166.28	4188838.59	Картометрический метод	0.2	-
12187	530004.75	4188815.20	Картометрический метод	0.2	-
12188	529912.60	4188804.35	Картометрический метод	0.2	-
12189	529595.30	4188766.95	Картометрический метод	0.2	-
12190	529415.20	4188740.61	Картометрический метод	0.2	-
12191	529420.29	4188667.89	Картометрический метод	0.2	-
12192	529412.75	4188667.05	Картометрический метод	0.2	-
12193	529409.10	4188663.55	Картометрический метод	0.2	-
12194	529394.50	4188650.35	Картометрический метод	0.2	-
12195	529392.75	4188624.75	Картометрический метод	0.2	-
12196	529408.10	4188602.55	Картометрический метод	0.2	-
12197	529430.06	4188597.52	Картометрический метод	0.2	-
12198	529438.12	4188460.89	Картометрический метод	0.2	-
12199	529819.03	4188478.47	Картометрический метод	0.2	-
12200	529931.68	4188483.68	Картометрический метод	0.2	-
12201	530171.83	4188494.75	Картометрический метод	0.2	-
12202	530175.85	4188471.00	Картометрический метод	0.2	-
12203	530180.60	4188452.74	Картометрический метод	0.2	-
12204	530195.60	4188444.33	Картометрический метод	0.2	-
12205	530211.32	4188439.95	Картометрический метод	0.2	-
12206	530330.10	4188383.20	Картометрический метод	0.2	-



2. Сведения о характерных точках границ объекта					
Обозначение характерных точек части границы	Координаты, м		Метод определения координат характерной точки	Средняя квадратическая погрешность положения характерной точки (M <sub>t</sub> ), м	Описание обозначения точки на местности (при наличии)
	X	Y			
1	2	3	4	5	6
12182	530347.05	4188436.95	Картометрический метод	0.2	-
12207	532006.45	4188298.25	Картометрический метод	0.2	-
12208	532000.15	4188311.65	Картометрический метод	0.2	-
12209	531931.55	4188371.65	Картометрический метод	0.2	-
12210	531851.40	4188448.30	Картометрический метод	0.2	-
12211	531849.80	4188444.25	Картометрический метод	0.2	-
12212	531818.95	4188443.45	Картометрический метод	0.2	-
12213	531801.90	4188456.45	Картометрический метод	0.2	-
12214	531795.40	4188462.90	Картометрический метод	0.2	-
12215	531790.05	4188480.05	Картометрический метод	0.2	-
12216	531789.70	4188503.45	Картометрический метод	0.2	-
12217	531794.60	4188511.60	Картометрический метод	0.2	-
12218	531785.65	4188517.25	Картометрический метод	0.2	-
12219	531789.70	4188570.80	Картометрический метод	0.2	-
12220	531800.25	4188615.40	Картометрический метод	0.2	-
12221	531803.50	4188625.15	Картометрический метод	0.2	-
12222	531804.30	4188654.35	Картометрический метод	0.2	-
12223	531805.95	4188676.25	Картометрический метод	0.2	-
12224	531741.85	4188699.80	Картометрический метод	0.2	-
12225	531756.45	4188663.25	Картометрический метод	0.2	-
12226	531758.80	4188653.50	Картометрический метод	0.2	-
12227	531757.25	4188641.35	Картометрический метод	0.2	-
12228	531765.00	4188622.25	Картометрический метод	0.2	-
12229	531762.60	4188601.60	Картометрический метод	0.2	-
12230	531764.65	4188586.40	Картометрический метод	0.2	-
12231	531761.50	4188563.90	Картометрический метод	0.2	-

2. Сведения о характерных точках границ объекта					
Обозначение характерных точек части границы	Координаты, м		Метод определения координат характерной точки	Средняя квадратическая погрешность положения характерной точки (M <sub>t</sub> ), м	Описание обозначения точки на местности (при наличии)
	X	Y			
1	2	3	4	5	6
12232	531747.70	4188535.35	Картометрический метод	0.2	-
12233	531736.15	4188520.50	Картометрический метод	0.2	-
12234	531693.35	4188524.95	Картометрический метод	0.2	-
12235	531659.85	4188527.80	Картометрический метод	0.2	-
12236	531644.45	4188513.20	Картометрический метод	0.2	-
12237	531633.85	4188497.80	Картометрический метод	0.2	-
12238	531634.40	4188484.05	Картометрический метод	0.2	-
12239	531648.50	4188464.50	Картометрический метод	0.2	-
12240	531675.25	4188436.15	Картометрический метод	0.2	-
12241	531702.85	4188419.90	Картометрический метод	0.2	-
12242	531750.75	4188407.75	Картометрический метод	0.2	-
12243	531766.65	4188400.65	Картометрический метод	0.2	-
12244	531785.90	4188393.55	Картометрический метод	0.2	-
12245	531807.80	4188364.40	Картометрический метод	0.2	-
12246	531840.05	4188326.60	Картометрический метод	0.2	-
12247	531857.10	4188317.70	Картометрический метод	0.2	-
12248	531867.65	4188309.60	Картометрический метод	0.2	-
12249	531887.95	4188305.55	Картометрический метод	0.2	-
12250	531911.70	4188292.15	Картометрический метод	0.2	-
12251	531925.25	4188282.85	Картометрический метод	0.2	-
12252	531943.90	4188279.60	Картометрический метод	0.2	-
12253	531978.05	4188288.50	Картометрический метод	0.2	-
12254	531995.90	4188292.55	Картометрический метод	0.2	-
12207	532006.45	4188298.25	Картометрический метод	0.2	-
12255	532367.65	4188162.80	Картометрический метод	0.2	-
12256	532358.70	4188179.80	Картометрический метод	0.2	-

2. Сведения о характерных точках границ объекта					
Обозначение характерных точек части границы	Координаты, м		Метод определения координат характерной точки	Средняя квадратическая погрешность положения характерной точки (M <sub>t</sub> ), м	Описание обозначения точки на местности (при наличии)
	X	Y			
1	2	3	4	5	6
12257	532340.85	4188214.70	Картометрический метод	0.2	-
12258	532332.75	4188220.35	Картометрический метод	0.2	-
12259	532327.05	4188229.30	Картометрический метод	0.2	-
12260	532320.60	4188249.55	Картометрический метод	0.2	-
12261	532314.05	4188256.05	Картометрический метод	0.2	-
12262	532281.60	4188274.70	Картометрический метод	0.2	-
12263	532261.30	4188282.85	Картометрический метод	0.2	-
12264	532243.45	4188303.10	Картометрический метод	0.2	-
12265	532233.70	4188303.95	Картометрический метод	0.2	-
12266	532202.85	4188290.95	Картометрический метод	0.2	-
12267	532162.30	4188263.35	Картометрический метод	0.2	-
12268	532157.45	4188255.25	Картометрический метод	0.2	-
12269	532144.45	4188247.95	Картометрический метод	0.2	-
12270	532137.10	4188252.85	Картометрический метод	0.2	-
12271	532082.70	4188303.95	Картометрический метод	0.2	-
12272	532037.30	4188282.85	Картометрический метод	0.2	-
12273	532016.20	4188274.70	Картометрический метод	0.2	-
12274	532019.45	4188260.90	Картометрический метод	0.2	-
12275	532043.80	4188235.75	Картометрический метод	0.2	-
12276	532056.75	4188220.35	Картометрический метод	0.2	-
12277	532078.70	4188199.25	Картометрический метод	0.2	-
12278	532107.10	4188180.60	Картометрический метод	0.2	-
12279	532126.60	4188174.15	Картометрический метод	0.2	-
12280	532152.55	4188174.95	Картометрический метод	0.2	-
12281	532214.25	4188193.60	Картометрический метод	0.2	-
12282	532265.40	4188209.80	Картометрический метод	0.2	-

2. Сведения о характерных точках границ объекта					
Обозначение характерных точек части границы	Координаты, м		Метод определения координат характерной точки	Средняя квадратическая погрешность положения характерной точки (M <sub>t</sub> ), м	Описание обозначения точки на местности (при наличии)
	X	Y			
1	2	3	4	5	6
12283	532285.65	4188193.60	Картометрический метод	0.2	-
12284	532277.55	4188165.20	Картометрический метод	0.2	-
12285	532275.90	4188155.45	Картометрический метод	0.2	-
12286	532280.80	4188144.10	Картометрический метод	0.2	-
12287	532288.90	4188131.15	Картометрический метод	0.2	-
12288	532295.40	4188123.00	Картометрический метод	0.2	-
12289	532307.60	4188123.85	Картометрический метод	0.2	-
12290	532346.55	4188148.15	Картометрический метод	0.2	-
12255	532367.65	4188162.80	Картометрический метод	0.2	-
12291	531952.85	4188850.65	Картометрический метод	0.2	-
12292	531935.25	4188857.55	Картометрический метод	0.2	-
12293	531924.45	4188859.55	Картометрический метод	0.2	-
12294	531924.45	4188893.65	Картометрический метод	0.2	-
12295	531916.35	4188895.25	Картометрический метод	0.2	-
12296	531910.65	4188908.25	Картометрический метод	0.2	-
12297	531910.65	4188953.70	Картометрический метод	0.2	-
12298	531900.90	4188951.25	Картометрический метод	0.2	-
12299	531887.95	4188940.65	Картометрический метод	0.2	-
12300	531887.10	4188928.55	Картометрический метод	0.2	-
12301	531879.25	4188918.80	Картометрический метод	0.2	-
12302	531864.40	4188909.05	Картометрический метод	0.2	-
12303	531832.75	4188929.35	Картометрический метод	0.2	-
12304	531827.05	4188919.60	Картометрический метод	0.2	-
12305	531834.15	4188874.15	Картометрический метод	0.2	-
12306	531833.80	4188857.95	Картометрический метод	0.2	-
12307	531824.65	4188849.85	Картометрический метод	0.2	-

2. Сведения о характерных точках границ объекта					
Обозначение характерных точек части границы	Координаты, м		Метод определения координат характерной точки	Средняя квадратическая погрешность положения характерной точки (M <sub>t</sub> ), м	Описание обозначения точки на местности (при наличии)
	X	Y			
1	2	3	4	5	6
12308	531805.95	4188837.65	Картометрический метод	0.2	-
12309	531755.65	4188842.55	Картометрический метод	0.2	-
12310	531739.40	4188837.65	Картометрический метод	0.2	-
12311	531732.90	4188819.80	Картометрический метод	0.2	-
12312	531723.75	4188804.80	Картометрический метод	0.2	-
12313	531733.90	4188786.15	Картометрический метод	0.2	-
12314	531762.35	4188782.90	Картометрический метод	0.2	-
12315	531783.85	4188773.60	Картометрический метод	0.2	-
12316	531787.30	4188760.60	Картометрический метод	0.2	-
12317	531782.45	4188740.35	Картометрический метод	0.2	-
12318	531777.55	4188733.85	Картометрический метод	0.2	-
12319	531740.20	4188743.55	Картометрический метод	0.2	-
12320	531732.10	4188738.70	Картометрический метод	0.2	-
12321	531732.10	4188729.80	Картометрический метод	0.2	-
12322	531735.95	4188724.90	Картометрический метод	0.2	-
12323	531766.40	4188702.60	Картометрический метод	0.2	-
12324	531771.85	4188701.40	Картометрический метод	0.2	-
12325	531793.80	4188727.35	Картометрический метод	0.2	-
12326	531801.90	4188731.40	Картометрический метод	0.2	-
12327	531821.40	4188724.95	Картометрический метод	0.2	-
12328	531830.30	4188724.95	Картометрический метод	0.2	-
12329	531850.00	4188736.25	Картометрический метод	0.2	-
12330	531870.05	4188739.50	Картометрический метод	0.2	-
12331	531882.25	4188742.75	Картометрический метод	0.2	-
12332	531895.90	4188757.75	Картометрический метод	0.2	-
12333	531915.75	4188783.70	Картометрический метод	0.2	-

2. Сведения о характерных точках границ объекта					
Обозначение характерных точек части границы	Координаты, м		Метод определения координат характерной точки	Средняя квадратическая погрешность положения характерной точки (M <sub>t</sub> ), м	Описание обозначения точки на местности (при наличии)
	X	Y			
1	2	3	4	5	6
12334	531942.30	4188814.95	Картометрический метод	0.2	-
12335	531949.65	4188836.85	Картометрический метод	0.2	-
12291	531952.85	4188850.65	Картометрический метод	0.2	-
12336	531282.40	4188174.50	Картометрический метод	0.2	-
12337	531277.30	4188191.40	Картометрический метод	0.2	-
12338	531267.15	4188210.90	Картометрический метод	0.2	-
12339	531249.35	4188231.20	Картометрический метод	0.2	-
12340	531228.15	4188244.75	Картометрический метод	0.2	-
12341	531212.95	4188238.00	Картометрический метод	0.2	-
12342	531201.05	4188241.35	Картометрический метод	0.2	-
12343	531183.25	4188249.00	Картометрический метод	0.2	-
12344	531177.35	4188258.30	Картометрический метод	0.2	-
12345	531157.85	4188263.40	Картометрический метод	0.2	-
12346	531134.95	4188268.45	Картометрический метод	0.2	-
12347	531124.80	4188287.10	Картометрический метод	0.2	-
12348	531112.10	4188304.85	Картометрический метод	0.2	-
12349	531092.60	4188314.20	Картометрический метод	0.2	-
12350	531066.35	4188315.90	Картометрический метод	0.2	-
12351	531057.05	4188316.75	Картометрический метод	0.2	-
12352	531046.90	4188309.95	Картометрический метод	0.2	-
12353	531037.55	4188287.95	Картометрический метод	0.2	-
12354	531034.15	4188276.95	Картометрический метод	0.2	-
12355	531045.15	4188271.85	Картометрический метод	0.2	-
12356	531080.75	4188256.60	Картометрический метод	0.2	-
12357	531113.80	4188239.70	Картометрический метод	0.2	-
12358	531134.15	4188226.95	Картометрический метод	0.2	-

2. Сведения о характерных точках границ объекта					
Обозначение характерных точек части границы	Координаты, м		Метод определения координат характерной точки	Средняя квадратическая погрешность положения характерной точки (Mt), м	Описание обозначения точки на местности (при наличии)
	X	Y			
1	2	3	4	5	6
12359	531159.55	4188209.20	Картометрический метод	0.2	-
12360	531174.80	4188187.20	Картометрический метод	0.2	-
12361	531181.60	4188179.60	Картометрический метод	0.2	-
12362	531240.05	4188164.35	Картометрический метод	0.2	-
12363	531251.05	4188156.70	Картометрический метод	0.2	-
12364	531265.45	4188158.40	Картометрический метод	0.2	-
12365	531277.30	4188163.45	Картометрический метод	0.2	-
12336	531282.40	4188174.50	Картометрический метод	0.2	-
12366	532328.70	4188467.80	Картометрический метод	0.2	-
12367	532322.80	4188486.00	Картометрический метод	0.2	-
12368	532294.60	4188505.10	Картометрический метод	0.2	-
12369	532281.40	4188506.30	Картометрический метод	0.2	-
12370	532252.40	4188503.45	Картометрический метод	0.2	-
12371	532240.20	4188502.65	Картометрический метод	0.2	-
12372	532216.65	4188518.90	Картометрический метод	0.2	-
12373	532202.05	4188507.55	Картометрический метод	0.2	-
12374	532191.30	4188506.70	Картометрический метод	0.2	-
12375	532177.10	4188511.15	Картометрический метод	0.2	-
12376	532163.10	4188511.60	Картометрический метод	0.2	-
12377	532169.60	4188499.40	Картометрический метод	0.2	-
12378	532188.45	4188490.45	Картометрический метод	0.2	-
12379	532212.60	4188472.65	Картометрический метод	0.2	-
12380	532219.10	4188460.45	Картометрический метод	0.2	-
12381	532211.80	4188450.75	Картометрический метод	0.2	-
12382	532202.85	4188452.35	Картометрический метод	0.2	-
12383	532197.20	4188458.05	Картометрический метод	0.2	-

2. Сведения о характерных точках границ объекта					
Обозначение характерных точек части границы	Координаты, м		Метод определения координат характерной точки	Средняя квадратическая погрешность положения характерной точки (M <sub>t</sub> ), м	Описание обозначения точки на местности (при наличии)
	X	Y			
1	2	3	4	5	6
12384	532183.40	4188475.90	Картометрический метод	0.2	-
12385	532174.45	4188482.40	Картометрический метод	0.2	-
12386	532159.05	4188479.95	Картометрический метод	0.2	-
12387	532144.45	4188476.70	Картометрический метод	0.2	-
12388	532141.20	4188452.35	Картометрический метод	0.2	-
12389	532143.65	4188448.30	Картометрический метод	0.2	-
12390	532159.85	4188424.75	Картометрический метод	0.2	-
12391	532178.75	4188430.45	Картометрический метод	0.2	-
12392	532205.50	4188431.65	Картометрический метод	0.2	-
12393	532238.00	4188417.90	Картометрический метод	0.2	-
12394	532249.95	4188412.60	Картометрический метод	0.2	-
12395	532258.85	4188411.00	Картометрический метод	0.2	-
12396	532276.75	4188423.15	Картометрический метод	0.2	-
12397	532284.70	4188430.85	Картометрический метод	0.2	-
12398	532295.20	4188437.35	Картометрический метод	0.2	-
12399	532312.45	4188435.35	Картометрический метод	0.2	-
12400	532321.40	4188436.15	Картометрический метод	0.2	-
12366	532328.70	4188467.80	Картометрический метод	0.2	-
12401	532262.10	4188084.10	Картометрический метод	0.2	-
12402	532248.30	4188107.60	Картометрический метод	0.2	-
12403	532165.50	4188078.40	Картометрический метод	0.2	-
12404	532176.10	4188071.90	Картометрический метод	0.2	-
12405	532159.85	4188052.45	Картометрический метод	0.2	-
12406	532150.10	4188054.05	Картометрический метод	0.2	-
12407	532142.80	4188058.95	Картометрический метод	0.2	-
12408	532126.60	4188052.45	Картометрический метод	0.2	-



2. Сведения о характерных точках границ объекта					
Обозначение характерных точек части границы	Координаты, м		Метод определения координат характерной точки	Средняя квадратическая погрешность положения характерной точки (M <sub>t</sub> ), м	Описание обозначения точки на местности (при наличии)
	X	Y			
1	2	3	4	5	6
12409	532107.90	4188041.10	Картометрический метод	0.2	-
12410	532079.50	4188033.00	Картометрический метод	0.2	-
12411	532067.30	4188035.45	Картометрический метод	0.2	-
12412	532047.05	4188029.75	Картометрический метод	0.2	-
12413	532023.50	4188018.35	Картометрический метод	0.2	-
12414	532017.00	4188001.35	Картометрический метод	0.2	-
12415	532010.50	4187972.95	Картометрический метод	0.2	-
12416	532013.75	4187966.45	Картометрический метод	0.2	-
12417	532020.25	4187960.80	Картометрический метод	0.2	-
12418	532040.50	4187957.55	Картометрический метод	0.2	-
12419	532057.60	4187966.45	Картометрический метод	0.2	-
12420	532095.70	4187995.65	Картометрический метод	0.2	-
12421	532123.30	4188005.40	Картометрический метод	0.2	-
12422	532172.85	4188031.35	Картометрический метод	0.2	-
12423	532225.60	4188046.80	Картометрический метод	0.2	-
12424	532249.15	4188063.00	Картометрический метод	0.2	-
12401	532262.10	4188084.10	Картометрический метод	0.2	-
12425	530570.35	4188337.45	Картометрический метод	0.2	-
12426	530537.10	4188365.25	Картометрический метод	0.2	-
12427	530452.65	4188411.85	Картометрический метод	0.2	-
12428	530425.45	4188397.50	Картометрический метод	0.2	-
12429	530396.15	4188384.60	Картометрический метод	0.2	-
12430	530386.75	4188359.30	Картометрический метод	0.2	-
12431	530434.35	4188329.00	Картометрический метод	0.2	-
12432	530559.90	4188306.20	Картометрический метод	0.2	-
12425	530570.35	4188337.45	Картометрический метод	0.2	-

2. Сведения о характерных точках границ объекта					
Обозначение характерных точек части границы	Координаты, м		Метод определения координат характерной точки	Средняя квадратическая погрешность положения характерной точки (M <sub>t</sub> ), м	Описание обозначения точки на местности (при наличии)
	X	Y			
1	2	3	4	5	6
12433	529159.90	4188534.90	Картометрический метод	0.2	-
12434	529155.10	4188548.90	Картометрический метод	0.2	-
12435	529137.95	4188550.50	Картометрический метод	0.2	-
12436	529103.75	4188546.60	Картометрический метод	0.2	-
12437	529090.55	4188544.30	Картометрический метод	0.2	-
12438	529082.75	4188545.85	Картометрический метод	0.2	-
12439	529078.10	4188556.70	Картометрический метод	0.2	-
12440	528999.50	4188538.05	Картометрический метод	0.2	-
12441	528946.40	4188527.00	Картометрический метод	0.2	-
12442	528926.10	4188519.05	Картометрический метод	0.2	-
12443	528893.05	4188500.75	Картометрический метод	0.2	-
12444	528958.35	4188498.45	Картометрический метод	0.2	-
12445	528986.35	4188498.45	Картометрический метод	0.2	-
12446	529017.45	4188498.45	Картометрический метод	0.2	-
12447	529032.20	4188500.75	Картометрический метод	0.2	-
12448	529050.90	4188507.00	Картометрический метод	0.2	-
12449	529099.85	4188512.40	Картометрический метод	0.2	-
12450	529120.05	4188511.65	Картометрический метод	0.2	-
12451	529139.75	4188513.45	Картометрический метод	0.2	-
12452	529150.80	4188515.95	Картометрический метод	0.2	-
12453	529159.55	4188519.05	Картометрический метод	0.2	-
12433	529159.90	4188534.90	Картометрический метод	0.2	-
12454	532129.00	4188515.60	Картометрический метод	0.2	-
12455	532120.05	4188531.05	Картометрический метод	0.2	-
12456	532128.20	4188537.55	Картометрический метод	0.2	-
12457	532116.05	4188561.85	Картометрический метод	0.2	-

2. Сведения о характерных точках границ объекта					
Обозначение характерных точек части границы	Координаты, м		Метод определения координат характерной точки	Средняя квадратическая погрешность положения характерной точки (M <sub>t</sub> ), м	Описание обозначения точки на местности (при наличии)
	X	Y			
1	2	3	4	5	6
12458	532090.85	4188609.75	Картометрический метод	0.2	-
12459	532084.40	4188618.65	Картометрический метод	0.2	-
12460	532062.45	4188617.00	Картометрический метод	0.2	-
12461	532026.75	4188609.75	Картометрический метод	0.2	-
12462	531989.80	4188600.40	Картометрический метод	0.2	-
12463	532034.85	4188570.35	Картометрический метод	0.2	-
12464	532092.50	4188536.70	Картометрический метод	0.2	-
12465	532119.25	4188518.90	Картометрический метод	0.2	-
12454	532129.00	4188515.60	Картометрический метод	0.2	-
12466	531376.45	4188848.45	Картометрический метод	0.2	-
12467	531359.05	4188857.30	Картометрический метод	0.2	-
12468	531337.90	4188863.70	Картометрический метод	0.2	-
12469	531320.10	4188861.15	Картометрический метод	0.2	-
12470	531296.35	4188857.75	Картометрический метод	0.2	-
12471	531278.55	4188849.30	Картометрический метод	0.2	-
12472	531261.65	4188832.75	Картометрический метод	0.2	-
12473	531257.40	4188823.90	Картометрический метод	0.2	-
12474	531253.20	4188812.05	Картометрический метод	0.2	-
12475	531254.00	4188803.55	Картометрический метод	0.2	-
12476	531273.90	4188806.10	Картометрический метод	0.2	-
12477	531318.40	4188806.10	Картометрический метод	0.2	-
12478	531352.30	4188807.80	Картометрический метод	0.2	-
12479	531364.60	4188809.05	Картометрический метод	0.2	-
12480	531374.75	4188808.65	Картометрический метод	0.2	-
12481	531370.95	4188825.15	Картометрический метод	0.2	-
12482	531372.20	4188839.55	Картометрический метод	0.2	-

2. Сведения о характерных точках границ объекта					
Обозначение характерных точек части границы	Координаты, м		Метод определения координат характерной точки	Средняя квадратическая погрешность положения характерной точки (M <sub>t</sub> ), м	Описание обозначения точки на местности (при наличии)
	X	Y			
1	2	3	4	5	6
12466	531376.45	4188848.45	Картометрический метод	0.2	-
12483	529338.50	4188578.10	Картометрический метод	0.2	-
12484	529326.90	4188585.10	Картометрический метод	0.2	-
12485	529305.85	4188580.45	Картометрический метод	0.2	-
12486	529241.90	4188555.15	Картометрический метод	0.2	-
12487	529215.90	4188540.00	Картометрический метод	0.2	-
12488	529212.40	4188529.50	Картометрический метод	0.2	-
12489	529218.80	4188526.05	Картометрический метод	0.2	-
12490	529277.10	4188538.45	Картометрический метод	0.2	-
12491	529299.65	4188547.00	Картометрический метод	0.2	-
12492	529320.65	4188552.45	Картометрический метод	0.2	-
12493	529332.30	4188560.20	Картометрический метод	0.2	-
12483	529338.50	4188578.10	Картометрический метод	0.2	-
12494	532291.35	4188363.10	Картометрический метод	0.2	-
12495	532290.35	4188376.90	Картометрический метод	0.2	-
12496	532279.20	4188403.70	Картометрический метод	0.2	-
12497	532271.85	4188395.60	Картометрический метод	0.2	-
12498	532262.10	4188402.05	Картометрический метод	0.2	-
12499	532252.40	4188397.20	Картометрический метод	0.2	-
12500	532226.40	4188372.05	Картометрический метод	0.2	-
12501	532222.35	4188363.10	Картометрический метод	0.2	-
12502	532251.60	4188335.55	Картометрический метод	0.2	-
12503	532263.15	4188336.80	Картометрический метод	0.2	-
12504	532278.95	4188346.90	Картометрический метод	0.2	-
12494	532291.35	4188363.10	Картометрический метод	0.2	-
12505	531437.45	4188713.40	Картометрический метод	0.2	-

2. Сведения о характерных точках границ объекта					
Обозначение характерных точек части границы	Координаты, м		Метод определения координат характерной точки	Средняя квадратическая погрешность положения характерной точки (M <sub>t</sub> ), м	Описание обозначения точки на местности (при наличии)
	X	Y			
1	2	3	4	5	6
12506	531436.20	4188723.95	Картометрический метод	0.2	-
12507	531426.00	4188749.80	Картометрический метод	0.2	-
12508	531403.10	4188774.35	Картометрический метод	0.2	-
12509	531396.35	4188778.15	Картометрический метод	0.2	-
12510	531389.15	4188773.10	Картометрический метод	0.2	-
12511	531379.85	4188762.10	Картометрический метод	0.2	-
12512	531376.45	4188749.35	Картометрический метод	0.2	-
12513	531380.65	4188732.85	Картометрический метод	0.2	-
12514	531392.10	4188718.45	Картометрический метод	0.2	-
12515	531407.80	4188704.10	Картометрический метод	0.2	-
12516	531415.00	4188701.10	Картометрический метод	0.2	-
12517	531425.15	4188703.65	Картометрический метод	0.2	-
12518	531431.50	4188705.35	Картометрический метод	0.2	-
12505	531437.45	4188713.40	Картометрический метод	0.2	-
12519	531974.80	4188640.55	Картометрический метод	0.2	-
12520	531974.80	4188672.20	Картометрический метод	0.2	-
12521	531953.30	4188695.70	Картометрический метод	0.2	-
12522	531950.05	4188684.75	Картометрический метод	0.2	-
12523	531937.05	4188671.40	Картометрический метод	0.2	-
12524	531930.95	4188650.30	Картометрический метод	0.2	-
12525	531970.35	4188610.90	Картометрический метод	0.2	-
12519	531974.80	4188640.55	Картометрический метод	0.2	-
12526	531632.25	4188539.15	Картометрический метод	0.2	-
12527	531594.90	4188578.10	Картометрический метод	0.2	-
12528	531586.00	4188579.70	Картометрический метод	0.2	-
12529	531576.25	4188574.05	Картометрический метод	0.2	-

2. Сведения о характерных точках границ объекта					
Обозначение характерных точек части границы	Координаты, м		Метод определения координат характерной точки	Средняя квадратическая погрешность положения характерной точки (M <sub>t</sub> ), м	Описание обозначения точки на местности (при наличии)
	X	Y			
1	2	3	4	5	6
12530	531569.75	4188565.90	Картометрический метод	0.2	-
12531	531575.45	4188559.45	Картометрический метод	0.2	-
12532	531586.80	4188536.70	Картометрический метод	0.2	-
12533	531603.05	4188518.90	Картометрический метод	0.2	-
12534	531607.90	4188514.00	Картометрический метод	0.2	-
12535	531617.10	4188512.70	Картометрический метод	0.2	-
12526	531632.25	4188539.15	Картометрический метод	0.2	-
12536	529241.10	4187915.95	Картометрический метод	0.2	-
12537	529223.60	4187943.90	Картометрический метод	0.2	-
12538	529206.90	4187945.10	Картометрический метод	0.2	-
12539	529174.60	4187933.40	Картометрический метод	0.2	-
12540	529170.35	4187921.75	Картометрический метод	0.2	-
12541	529173.10	4187915.55	Картометрический метод	0.2	-
12542	529189.40	4187911.30	Картометрический метод	0.2	-
12543	529218.55	4187904.25	Картометрический метод	0.2	-
12544	529224.75	4187900.75	Картометрический метод	0.2	-
12545	529234.85	4187899.25	Картометрический метод	0.2	-
12546	529240.75	4187906.35	Картометрический метод	0.2	-
12536	529241.10	4187915.95	Картометрический метод	0.2	-
12547	531551.80	4188833.20	Картометрический метод	0.2	-
12548	531513.70	4188848.45	Картометрический метод	0.2	-
12549	531497.60	4188853.95	Картометрический метод	0.2	-
12550	531476.45	4188856.05	Картометрический метод	0.2	-
12551	531467.95	4188849.30	Картометрический метод	0.2	-
12552	531480.65	4188838.30	Картометрический метод	0.2	-
12553	531507.30	4188822.20	Картометрический метод	0.2	-

2. Сведения о характерных точках границ объекта					
Обозначение характерных точек части границы	Координаты, м		Метод определения координат характерной точки	Средняя квадратическая погрешность положения характерной точки (Mt), м	Описание обозначения точки на местности (при наличии)
	X	Y			
1	2	3	4	5	6
12554	531529.75	4188820.90	Картометрический метод	0.2	-
12555	531539.10	4188821.35	Картометрический метод	0.2	-
12556	531548.45	4188823.00	Картометрический метод	0.2	-
12547	531551.80	4188833.20	Картометрический метод	0.2	-
12557	531919.60	4188686.80	Картометрический метод	0.2	-
12558	531914.70	4188709.50	Картометрический метод	0.2	-
12559	531907.85	4188733.45	Картометрический метод	0.2	-
12560	531890.40	4188731.40	Картометрический метод	0.2	-
12561	531890.40	4188716.80	Картометрический метод	0.2	-
12562	531890.80	4188707.50	Картометрический метод	0.2	-
12563	531892.00	4188689.25	Картометрический метод	0.2	-
12564	531918.85	4188663.55	Картометрический метод	0.2	-
12557	531919.60	4188686.80	Картометрический метод	0.2	-
12565	531021.45	4188187.40	Картометрический метод	0.2	-
12566	531017.25	4188202.50	Картометрический метод	0.2	-
12567	531001.60	4188202.50	Картометрический метод	0.2	-
12568	530991.15	4188191.55	Картометрический метод	0.2	-
12569	530994.05	4188176.45	Картометрический метод	0.2	-
12570	531001.05	4188172.25	Картометрический метод	0.2	-
12571	531008.40	4188173.30	Картометрический метод	0.2	-
12565	531021.45	4188187.40	Картометрический метод	0.2	-
12572	530520.95	4188180.35	Картометрический метод	0.2	-
12573	530489.55	4188161.30	Картометрический метод	0.2	-
12574	530501.90	4188148.95	Картометрический метод	0.2	-
12572	530520.95	4188180.35	Картометрический метод	0.2	-
12575	530373.80	4188386.75	Картометрический метод	0.2	-

2. Сведения о характерных точках границ объекта					
Обозначение характерных точек части границы	Координаты, м		Метод определения координат характерной точки	Средняя квадратическая погрешность положения характерной точки (M <sub>t</sub> ), м	Описание обозначения точки на местности (при наличии)
	X	Y			
1	2	3	4	5	6
12576	530361.95	4188418.70	Картометрический метод	0.2	-
12577	530347.80	4188410.00	Картометрический метод	0.2	-
12575	530373.80	4188386.75	Картометрический метод	0.2	-
12578	531494.90	4188811.80	Картометрический метод	0.2	-
12579	531490.55	4188817.55	Картометрический метод	0.2	-
12580	531485.30	4188817.75	Картометрический метод	0.2	-
12581	531482.05	4188811.80	Картометрический метод	0.2	-
12582	531484.80	4188806.75	Картометрический метод	0.2	-
12583	531491.80	4188807.25	Картометрический метод	0.2	-
12578	531494.90	4188811.80	Картометрический метод	0.2	-
12584	531733.35	4188757.40	Картометрический метод	0.2	-
12585	531729.00	4188763.10	Картометрический метод	0.2	-
12586	531723.75	4188763.30	Картометрический метод	0.2	-
12587	531720.50	4188757.40	Картометрический метод	0.2	-
12588	531723.25	4188752.30	Картометрический метод	0.2	-
12589	531730.25	4188752.85	Картометрический метод	0.2	-
12584	531733.35	4188757.40	Картометрический метод	0.2	-
12590	531532.55	4188750.65	Картометрический метод	0.2	-
12591	531528.25	4188756.35	Картометрический метод	0.2	-
12592	531523.00	4188756.55	Картометрический метод	0.2	-
12593	531519.75	4188750.65	Картометрический метод	0.2	-
12594	531522.50	4188745.55	Картометрический метод	0.2	-
12595	531529.50	4188746.05	Картометрический метод	0.2	-
12590	531532.55	4188750.65	Картометрический метод	0.2	-
12596	531093.90	4188349.75	Картометрический метод	0.2	-
12597	531089.60	4188355.45	Картометрический метод	0.2	-



2. Сведения о характерных точках границ объекта					
Обозначение характерных точек части границы	Координаты, м		Метод определения координат характерной точки	Средняя квадратическая погрешность положения характерной точки (Mt), м	Описание обозначения точки на местности (при наличии)
	X	Y			
1	2	3	4	5	6
12598	531084.35	4188355.65	Картометрический метод	0.2	-
12599	531081.10	4188349.75	Картометрический метод	0.2	-
12600	531083.85	4188344.65	Картометрический метод	0.2	-
12601	531090.85	4188345.20	Картометрический метод	0.2	-
12596	531093.90	4188349.75	Картометрический метод	0.2	-
12602	531571.45	4188515.70	Картометрический метод	0.2	-
12603	531567.15	4188521.40	Картометрический метод	0.2	-
12604	531561.95	4188521.60	Картометрический метод	0.2	-
12605	531558.70	4188515.70	Картометрический метод	0.2	-
12606	531561.40	4188510.60	Картометрический метод	0.2	-
12607	531568.45	4188511.15	Картометрический метод	0.2	-
12602	531571.45	4188515.70	Картометрический метод	0.2	-
12608	539237.55	4188469.80	Картометрический метод	0.2	-
12609	539219.30	4188473.05	Картометрический метод	0.2	-
12610	539219.25	4188473.05	Картометрический метод	0.2	-
12611	539177.05	4188480.50	Картометрический метод	0.2	-
12612	539155.35	4188484.50	Картометрический метод	0.2	-
12613	539107.00	4188493.40	Картометрический метод	0.2	-
12614	538593.10	4188591.05	Картометрический метод	0.2	-
12615	538277.10	4188655.00	Картометрический метод	0.2	-
12616	538275.95	4188649.55	Картометрический метод	0.2	-
12617	538253.85	4188653.30	Картометрический метод	0.2	-
12618	538253.00	4188660.00	Картометрический метод	0.2	-
12619	538148.30	4188674.65	Картометрический метод	0.2	-
12620	538076.10	4188668.15	Картометрический метод	0.2	-
12621	538027.05	4188665.95	Картометрический метод	0.2	-

2. Сведения о характерных точках границ объекта					
Обозначение характерных точек части границы	Координаты, м		Метод определения координат характерной точки	Средняя квадратическая погрешность положения характерной точки (M <sub>t</sub> ), м	Описание обозначения точки на местности (при наличии)
	X	Y			
1	2	3	4	5	6
12622	537964.70	4188663.15	Картометрический метод	0.2	-
12623	537963.45	4188657.95	Картометрический метод	0.2	-
12624	537946.95	4188657.95	Картометрический метод	0.2	-
12625	537946.05	4188661.95	Картометрический метод	0.2	-
12626	537889.85	4188659.05	Картометрический метод	0.2	-
12627	537611.45	4188644.75	Картометрический метод	0.2	-
12628	537429.85	4188626.25	Картометрический метод	0.2	-
12629	537143.90	4188610.20	Картометрический метод	0.2	-
12630	537079.35	4188606.25	Картометрический метод	0.2	-
12631	537069.15	4188605.60	Картометрический метод	0.2	-
12632	537074.65	4188592.55	Картометрический метод	0.2	-
12633	537071.85	4188573.35	Картометрический метод	0.2	-
12634	537076.90	4188558.05	Картометрический метод	0.2	-
12635	537074.30	4188540.45	Картометрический метод	0.2	-
12636	537065.50	4188531.45	Картометрический метод	0.2	-
12637	537042.60	4188548.90	Картометрический метод	0.2	-
12638	537033.70	4188565.05	Картометрический метод	0.2	-
12639	537037.55	4188573.65	Картометрический метод	0.2	-
12640	537042.45	4188592.75	Картометрический метод	0.2	-
12641	537047.20	4188599.85	Картометрический метод	0.2	-
12642	537050.90	4188604.45	Картометрический метод	0.2	-
12643	537038.20	4188603.50	Картометрический метод	0.2	-
12644	537017.90	4188602.00	Картометрический метод	0.2	-
12645	536999.80	4188600.65	Картометрический метод	0.2	-
12646	536617.40	4188578.40	Картометрический метод	0.2	-
12647	536453.05	4188569.30	Картометрический метод	0.2	-

2. Сведения о характерных точках границ объекта					
Обозначение характерных точек части границы	Координаты, м		Метод определения координат характерной точки	Средняя квадратическая погрешность положения характерной точки (Mt), м	Описание обозначения точки на местности (при наличии)
	X	Y			
1	2	3	4	5	6
12648	535885.85	4188534.55	Картометрический метод	0.2	-
12649	535886.70	4188527.10	Картометрический метод	0.2	-
12650	535876.40	4188525.45	Картометрический метод	0.2	-
12651	535934.30	4188436.45	Картометрический метод	0.2	-
12652	536035.50	4188241.35	Картометрический метод	0.2	-
12653	536048.45	4188184.60	Картометрический метод	0.2	-
12654	536092.65	4188083.95	Картометрический метод	0.2	-
12655	536098.90	4187943.90	Картометрический метод	0.2	-
12656	536120.90	4187882.80	Картометрический метод	0.2	-
12657	536152.65	4187822.10	Картометрический метод	0.2	-
12658	536210.00	4187727.55	Картометрический метод	0.2	-
12659	536246.55	4187687.45	Картометрический метод	0.2	-
12660	536246.85	4187687.30	Картометрический метод	0.2	-
12661	536320.40	4187656.15	Картометрический метод	0.2	-
12662	536379.05	4187629.00	Картометрический метод	0.2	-
12663	536499.55	4187546.05	Картометрический метод	0.2	-
12664	536626.40	4187472.95	Картометрический метод	0.2	-
12665	536683.00	4187427.20	Картометрический метод	0.2	-
12666	536729.90	4187378.75	Картометрический метод	0.2	-
12667	536819.75	4187281.55	Картометрический метод	0.2	-
12668	536897.85	4187202.65	Картометрический метод	0.2	-
12669	536946.85	4187160.85	Картометрический метод	0.2	-
12670	537016.50	4187104.70	Картометрический метод	0.2	-
12671	537153.80	4186989.30	Картометрический метод	0.2	-
12672	537342.60	4186851.50	Картометрический метод	0.2	-
12673	537416.60	4186785.85	Картометрический метод	0.2	-

2. Сведения о характерных точках границ объекта					
Обозначение характерных точек части границы	Координаты, м		Метод определения координат характерной точки	Средняя квадратическая погрешность положения характерной точки (M <sub>t</sub> ), м	Описание обозначения точки на местности (при наличии)
	X	Y			
1	2	3	4	5	6
12674	537458.55	4186763.30	Картометрический метод	0.2	-
12675	537563.30	4187442.35	Картометрический метод	0.2	-
12676	538151.65	4187418.75	Картометрический метод	0.2	-
12677	538180.75	4187413.75	Картометрический метод	0.2	-
12678	538650.70	4187332.75	Картометрический метод	0.2	-
12679	538999.35	4187272.75	Картометрический метод	0.2	-
12680	539086.00	4187654.45	Картометрический метод	0.2	-
12681	539148.15	4187928.35	Картометрический метод	0.2	-
12682	539162.60	4188009.30	Картометрический метод	0.2	-
12683	539222.35	4188344.80	Картометрический метод	0.2	-
12684	539227.65	4188388.45	Картометрический метод	0.2	-
12685	539230.80	4188414.25	Картометрический метод	0.2	-
12608	539237.55	4188469.80	Картометрический метод	0.2	-
12686	539014.50	4188206.85	Картометрический метод	0.2	-
12687	539010.05	4188226.15	Картометрический метод	0.2	-
12688	538977.50	4188255.00	Картометрический метод	0.2	-
12689	538933.75	4188273.60	Картометрический метод	0.2	-
12690	538904.90	4188303.35	Картометрический метод	0.2	-
12691	538891.85	4188302.65	Картометрический метод	0.2	-
12692	538889.50	4188298.55	Картометрический метод	0.2	-
12693	538883.00	4188287.10	Картометрический метод	0.2	-
12694	538893.50	4188249.20	Картометрический метод	0.2	-
12695	538918.85	4188206.65	Картометрический метод	0.2	-
12696	538953.30	4188189.45	Картометрический метод	0.2	-
12697	538985.30	4188185.65	Картометрический метод	0.2	-
12698	539001.70	4188191.65	Картометрический метод	0.2	-

2. Сведения о характерных точках границ объекта					
Обозначение характерных точек части границы	Координаты, м		Метод определения координат характерной точки	Средняя квадратическая погрешность положения характерной точки (M <sub>t</sub> ), м	Описание обозначения точки на местности (при наличии)
	X	Y			
1	2	3	4	5	6
12699	539004.70	4188192.75	Картометрический метод	0.2	-
12686	539014.50	4188206.85	Картометрический метод	0.2	-
12700	536985.10	4188354.15	Картометрический метод	0.2	-
12701	536963.70	4188388.25	Картометрический метод	0.2	-
12702	536916.85	4188380.30	Картометрический метод	0.2	-
12703	536901.00	4188346.20	Картометрический метод	0.2	-
12704	536932.75	4188315.25	Картометрический метод	0.2	-
12705	536957.35	4188327.95	Картометрический метод	0.2	-
12700	536985.10	4188354.15	Картометрический метод	0.2	-
12706	538067.35	4188537.30	Картометрический метод	0.2	-
12707	538065.05	4188543.15	Картометрический метод	0.2	-
12708	538064.90	4188543.35	Картометрический метод	0.2	-
12709	538055.20	4188553.10	Картометрический метод	0.2	-
12710	538054.85	4188553.15	Картометрический метод	0.2	-
12711	538043.35	4188555.55	Картометрический метод	0.2	-
12712	538041.15	4188553.85	Картометрический метод	0.2	-
12713	538030.00	4188544.80	Картометрический метод	0.2	-
12714	538020.30	4188530.60	Картометрический метод	0.2	-
12715	538019.70	4188515.55	Картометрический метод	0.2	-
12716	538023.40	4188500.75	Картометрический метод	0.2	-
12717	538034.50	4188468.40	Картометрический метод	0.2	-
12718	538041.85	4188462.00	Картометрический метод	0.2	-
12719	538054.60	4188473.45	Картометрический метод	0.2	-
12720	538057.00	4188477.15	Картометрический метод	0.2	-
12721	538064.25	4188513.60	Картометрический метод	0.2	-
12706	538067.35	4188537.30	Картометрический метод	0.2	-

2. Сведения о характерных точках границ объекта					
Обозначение характерных точек части границы	Координаты, м		Метод определения координат характерной точки	Средняя квадратическая погрешность положения характерной точки (Mt), м	Описание обозначения точки на местности (при наличии)
	X	Y			
1	2	3	4	5	6
12722	537093.40	4188442.35	Картометрический метод	0.2	-
12723	537092.55	4188478.05	Картометрический метод	0.2	-
12724	537083.85	4188510.50	Картометрический метод	0.2	-
12725	537066.80	4188522.85	Картометрический метод	0.2	-
12726	537061.75	4188519.70	Картометрический метод	0.2	-
12727	537063.50	4188489.00	Картометрический метод	0.2	-
12728	537063.20	4188449.60	Картометрический метод	0.2	-
12729	537071.15	4188436.40	Картометрический метод	0.2	-
12730	537086.45	4188430.85	Картометрический метод	0.2	-
12722	537093.40	4188442.35	Картометрический метод	0.2	-
12731	537881.20	4188056.45	Картометрический метод	0.2	-
12732	537879.30	4188074.40	Картометрический метод	0.2	-
12733	537872.35	4188080.20	Картометрический метод	0.2	-
12734	537816.20	4188050.80	Картометрический метод	0.2	-
12735	537812.45	4188043.95	Картометрический метод	0.2	-
12736	537816.50	4188037.00	Картометрический метод	0.2	-
12737	537825.95	4188030.70	Картометрический метод	0.2	-
12738	537845.05	4188024.00	Картометрический метод	0.2	-
12739	537860.60	4188030.00	Картометрический метод	0.2	-
12731	537881.20	4188056.45	Картометрический метод	0.2	-
12740	537324.90	4188570.05	Картометрический метод	0.2	-
12741	537324.00	4188587.15	Картометрический метод	0.2	-
12742	537317.45	4188591.15	Картометрический метод	0.2	-
12743	537285.80	4188579.70	Картометрический метод	0.2	-
12744	537267.10	4188576.00	Картометрический метод	0.2	-
12745	537256.75	4188563.25	Картометрический метод	0.2	-

2. Сведения о характерных точках границ объекта					
Обозначение характерных точек части границы	Координаты, м		Метод определения координат характерной точки	Средняя квадратическая погрешность положения характерной точки (Mt), м	Описание обозначения точки на местности (при наличии)
	X	Y			
1	2	3	4	5	6
12746	537262.30	4188548.80	Картометрический метод	0.2	-
12747	537273.70	4188543.10	Картометрический метод	0.2	-
12748	537309.95	4188554.50	Картометрический метод	0.2	-
12740	537324.90	4188570.05	Картометрический метод	0.2	-
12749	536728.85	4188279.55	Картометрический метод	0.2	-
12750	536705.80	4188287.50	Картометрический метод	0.2	-
12751	536674.90	4188262.90	Картометрический метод	0.2	-
12752	536692.35	4188239.90	Картометрический метод	0.2	-
12753	536725.65	4188238.30	Картометрический метод	0.2	-
12749	536728.85	4188279.55	Картометрический метод	0.2	-
12754	536854.20	4188319.25	Картометрический метод	0.2	-
12755	536836.75	4188338.25	Картометрический метод	0.2	-
12756	536808.95	4188337.45	Картометрический метод	0.2	-
12757	536805.80	4188310.50	Картометрический метод	0.2	-
12758	536832.00	4188293.85	Картометрический метод	0.2	-
12754	536854.20	4188319.25	Картометрический метод	0.2	-
12759	538712.60	4187375.35	Картометрический метод	0.2	-
12760	538692.65	4187388.65	Картометрический метод	0.2	-
12761	538667.25	4187392.65	Картометрический метод	0.2	-
12762	538651.15	4187379.80	Картометрический метод	0.2	-
12763	538651.15	4187368.00	Картометрический метод	0.2	-
12764	538667.90	4187360.90	Картометрический метод	0.2	-
12765	538701.95	4187364.60	Картометрический метод	0.2	-
12766	538710.20	4187366.80	Картометрический метод	0.2	-
12759	538712.60	4187375.35	Картометрический метод	0.2	-
12767	536132.55	4188428.70	Картометрический метод	0.2	-

2. Сведения о характерных точках границ объекта					
Обозначение характерных точек части границы	Координаты, м		Метод определения координат характерной точки	Средняя квадратическая погрешность положения характерной точки (Mt), м	Описание обозначения точки на местности (при наличии)
	X	Y			
1	2	3	4	5	6
12768	536105.55	4188458.05	Картометрический метод	0.2	-
12769	536081.75	4188452.50	Картометрический метод	0.2	-
12770	536092.90	4188423.15	Картометрический метод	0.2	-
12771	536122.25	4188414.40	Картометрический метод	0.2	-
12767	536132.55	4188428.70	Картометрический метод	0.2	-
12772	537203.55	4188548.50	Картометрический метод	0.2	-
12773	537193.35	4188559.25	Картометрический метод	0.2	-
12774	537183.15	4188561.65	Картометрический метод	0.2	-
12775	537159.90	4188548.10	Картометрический метод	0.2	-
12776	537160.60	4188535.00	Картометрический метод	0.2	-
12777	537173.60	4188524.25	Картометрический метод	0.2	-
12778	537197.60	4188532.85	Картометрический метод	0.2	-
12772	537203.55	4188548.50	Картометрический метод	0.2	-
12779	536735.20	4188469.95	Картометрический метод	0.2	-
12780	536734.40	4188490.55	Картометрический метод	0.2	-
12781	536712.95	4188503.25	Картометрический метод	0.2	-
12782	536693.90	4188492.15	Картометрический метод	0.2	-
12783	536714.55	4188464.35	Картометрический метод	0.2	-
12779	536735.20	4188469.95	Картометрический метод	0.2	-
12784	537741.30	4187896.90	Картометрический метод	0.2	-
12785	537723.70	4187909.30	Картометрический метод	0.2	-
12786	537709.05	4187905.80	Картометрический метод	0.2	-
12787	537701.65	4187893.25	Картометрический метод	0.2	-
12788	537706.20	4187876.75	Картометрический метод	0.2	-
12789	537722.80	4187872.95	Картометрический метод	0.2	-
12790	537735.75	4187881.90	Картометрический метод	0.2	-



2. Сведения о характерных точках границ объекта					
Обозначение характерных точек части границы	Координаты, м		Метод определения координат характерной точки	Средняя квадратическая погрешность положения характерной точки (M <sub>t</sub> ), м	Описание обозначения точки на местности (при наличии)
	X	Y			
1	2	3	4	5	6
12784	537741.30	4187896.90	Картометрический метод	0.2	-
12791	538261.50	4188001.45	Картометрический метод	0.2	-
12792	538242.70	4188012.75	Картометрический метод	0.2	-
12793	538216.40	4188014.90	Картометрический метод	0.2	-
12794	538210.35	4188009.70	Картометрический метод	0.2	-
12795	538210.35	4187996.95	Картометрический метод	0.2	-
12796	538224.50	4187990.35	Картометрический метод	0.2	-
12797	538248.60	4187989.40	Картометрический метод	0.2	-
12798	538260.55	4187995.30	Картометрический метод	0.2	-
12791	538261.50	4188001.45	Картометрический метод	0.2	-
12799	538230.00	4187841.65	Картометрический метод	0.2	-
12800	538219.15	4187861.35	Картометрический метод	0.2	-
12801	538190.30	4187865.85	Картометрический метод	0.2	-
12802	538182.15	4187856.30	Картометрический метод	0.2	-
12803	538200.85	4187835.85	Картометрический метод	0.2	-
12804	538215.00	4187831.95	Картометрический метод	0.2	-
12799	538230.00	4187841.65	Картометрический метод	0.2	-
12805	536216.65	4188392.20	Картометрический метод	0.2	-
12806	536205.55	4188412.00	Картометрический метод	0.2	-
12807	536184.90	4188401.70	Картометрический метод	0.2	-
12808	536180.95	4188385.05	Картометрический метод	0.2	-
12809	536194.45	4188372.35	Картометрический метод	0.2	-
12805	536216.65	4188392.20	Картометрический метод	0.2	-
12810	536107.35	4188148.70	Картометрический метод	0.2	-
12811	536084.75	4188158.20	Картометрический метод	0.2	-
12812	536071.65	4188141.15	Картометрический метод	0.2	-

2. Сведения о характерных точках границ объекта					
Обозначение характерных точек части границы	Координаты, м		Метод определения координат характерной точки	Средняя квадратическая погрешность положения характерной точки (Mt), м	Описание обозначения точки на местности (при наличии)
	X	Y			
1	2	3	4	5	6
12813	536079.60	4188127.25	Картометрический метод	0.2	-
12814	536094.65	4188121.35	Картометрический метод	0.2	-
12810	536107.35	4188148.70	Картометрический метод	0.2	-
12815	538025.70	4188319.25	Картометрический метод	0.2	-
12816	538020.10	4188321.95	Картометрический метод	0.2	-
12817	538017.55	4188317.10	Картометрический метод	0.2	-
12818	538018.90	4188313.40	Картометрический метод	0.2	-
12819	538024.90	4188313.70	Картометрический метод	0.2	-
12815	538025.70	4188319.25	Картометрический метод	0.2	-
12820	538046.00	4188289.25	Картометрический метод	0.2	-
12821	538040.40	4188291.90	Картометрический метод	0.2	-
12822	538037.85	4188287.05	Картометрический метод	0.2	-
12823	538039.20	4188283.40	Картометрический метод	0.2	-
12824	538045.25	4188283.70	Картометрический метод	0.2	-
12820	538046.00	4188289.25	Картометрический метод	0.2	-
12825	538536.95	4188209.00	Картометрический метод	0.2	-
12826	538531.40	4188211.65	Картометрический метод	0.2	-
12827	538528.80	4188206.80	Картометрический метод	0.2	-
12828	538530.15	4188203.15	Картометрический метод	0.2	-
12829	538536.20	4188203.45	Картометрический метод	0.2	-
12825	538536.95	4188209.00	Картометрический метод	0.2	-
12830	537185.35	4188250.20	Картометрический метод	0.2	-
12831	537179.75	4188252.85	Картометрический метод	0.2	-
12832	537177.20	4188248.00	Картометрический метод	0.2	-
12833	537178.55	4188244.35	Картометрический метод	0.2	-
12834	537184.55	4188244.65	Картометрический метод	0.2	-

2. Сведения о характерных точках границ объекта					
Обозначение характерных точек части границы	Координаты, м		Метод определения координат характерной точки	Средняя квадратическая погрешность положения характерной точки (M <sub>t</sub> ), м	Описание обозначения точки на местности (при наличии)
	X	Y			
1	2	3	4	5	6
12830	537185.35	4188250.20	Картометрический метод	0.2	-
12835	537066.15	4183017.35	Картометрический метод	0.2	-
12836	536931.35	4183124.05	Картометрический метод	0.2	-
12837	536713.75	4183339.80	Картометрический метод	0.2	-
12838	536519.85	4183497.15	Картометрический метод	0.2	-
12839	536384.10	4183637.80	Картометрический метод	0.2	-
12840	536299.05	4183752.50	Картометрический метод	0.2	-
12841	536298.35	4183672.15	Картометрический метод	0.2	-
12842	536279.50	4183583.35	Картометрический метод	0.2	-
12843	536250.60	4183540.40	Картометрический метод	0.2	-
12844	536186.10	4183530.05	Картометрический метод	0.2	-
12845	535876.20	4183561.65	Картометрический метод	0.2	-
12846	535759.25	4183598.15	Картометрический метод	0.2	-
12847	535825.80	4183479.90	Картометрический метод	0.2	-
12848	535838.95	4183426.85	Картометрический метод	0.2	-
12849	535835.15	4183387.65	Картометрический метод	0.2	-
12850	535855.40	4183348.70	Картометрический метод	0.2	-
12851	535850.85	4183300.50	Картометрический метод	0.2	-
12852	535878.35	4183263.95	Картометрический метод	0.2	-
12853	535884.15	4183232.95	Картометрический метод	0.2	-
12854	535908.10	4183197.70	Картометрический метод	0.2	-
12855	535965.35	4183118.50	Картометрический метод	0.2	-
12856	535951.45	4183104.25	Картометрический метод	0.2	-
12857	535854.40	4183190.25	Картометрический метод	0.2	-
12858	535828.60	4183228.95	Картометрический метод	0.2	-
12859	535813.45	4183345.80	Картометрический метод	0.2	-

2. Сведения о характерных точках границ объекта					
Обозначение характерных точек части границы	Координаты, м		Метод определения координат характерной точки	Средняя квадратическая погрешность положения характерной точки (Mt), м	Описание обозначения точки на местности (при наличии)
	X	Y			
1	2	3	4	5	6
12860	535798.05	4183350.15	Картометрический метод	0.2	-
12861	535756.70	4183174.40	Картометрический метод	0.2	-
12862	535722.35	4182974.95	Картометрический метод	0.2	-
12863	535698.90	4182781.90	Картометрический метод	0.2	-
12864	535697.50	4182697.40	Картометрический метод	0.2	-
12865	535691.40	4182627.05	Картометрический метод	0.2	-
12866	535686.30	4182568.65	Картометрический метод	0.2	-
12867	535671.85	4182487.85	Картометрический метод	0.2	-
12868	535666.65	4182407.30	Картометрический метод	0.2	-
12869	535658.45	4182355.10	Картометрический метод	0.2	-
12870	535648.40	4182329.65	Картометрический метод	0.2	-
12871	535634.60	4182315.90	Картометрический метод	0.2	-
12872	535622.20	4182303.55	Картометрический метод	0.2	-
12873	535625.65	4182261.65	Картометрический метод	0.2	-
12874	535671.40	4182117.55	Картометрический метод	0.2	-
12875	535693.30	4182078.25	Картометрический метод	0.2	-
12876	535792.10	4181884.25	Картометрический метод	0.2	-
12877	535900.00	4181697.65	Картометрический метод	0.2	-
12878	535927.25	4181668.60	Картометрический метод	0.2	-
12879	536075.25	4181438.20	Картометрический метод	0.2	-
12880	536194.05	4181189.15	Картометрический метод	0.2	-
12881	536275.55	4180938.15	Картометрический метод	0.2	-
12882	536318.40	4180846.65	Картометрический метод	0.2	-
12883	536325.35	4180831.75	Картометрический метод	0.2	-
12884	536359.75	4180843.75	Картометрический метод	0.2	-
12885	536419.90	4180829.50	Картометрический метод	0.2	-

2. Сведения о характерных точках границ объекта					
Обозначение характерных точек части границы	Координаты, м		Метод определения координат характерной точки	Средняя квадратическая погрешность положения характерной точки (M <sub>t</sub> ), м	Описание обозначения точки на местности (при наличии)
	X	Y			
1	2	3	4	5	6
12886	536439.95	4180842.55	Картометрический метод	0.2	-
12887	536446.25	4180882.90	Картометрический метод	0.2	-
12888	536475.95	4180887.75	Картометрический метод	0.2	-
12889	536509.80	4180855.60	Картометрический метод	0.2	-
12890	536507.65	4180837.00	Картометрический метод	0.2	-
12891	536445.75	4180787.45	Картометрический метод	0.2	-
12892	536478.85	4180753.40	Картометрический метод	0.2	-
12893	536461.00	4180725.40	Картометрический метод	0.2	-
12894	536485.45	4180716.85	Картометрический метод	0.2	-
12895	536531.15	4180689.30	Картометрический метод	0.2	-
12896	536579.30	4180619.70	Картометрический метод	0.2	-
12897	536585.55	4180645.05	Картометрический метод	0.2	-
12898	536627.60	4180750.55	Картометрический метод	0.2	-
12899	536655.70	4180849.80	Картометрический метод	0.2	-
12900	536660.75	4180881.45	Картометрический метод	0.2	-
12901	536674.50	4180916.10	Картометрический метод	0.2	-
12902	536701.50	4180961.10	Картометрический метод	0.2	-
12903	536779.25	4181120.95	Картометрический метод	0.2	-
12904	536796.70	4181217.90	Картометрический метод	0.2	-
12905	536787.10	4181270.30	Картометрический метод	0.2	-
12906	536787.15	4181289.70	Картометрический метод	0.2	-
12907	536800.60	4181337.30	Картометрический метод	0.2	-
12908	536820.30	4181407.25	Картометрический метод	0.2	-
12909	536830.65	4181463.80	Картометрический метод	0.2	-
12910	536838.80	4181508.55	Картометрический метод	0.2	-
12911	536804.05	4181553.15	Картометрический метод	0.2	-

2. Сведения о характерных точках границ объекта					
Обозначение характерных точек части границы	Координаты, м		Метод определения координат характерной точки	Средняя квадратическая погрешность положения характерной точки (Mt), м	Описание обозначения точки на местности (при наличии)
	X	Y			
1	2	3	4	5	6
12912	536812.35	4181608.05	Картометрический метод	0.2	-
12913	536837.10	4181618.70	Картометрический метод	0.2	-
12914	536847.50	4181556.30	Картометрический метод	0.2	-
12915	536859.25	4181620.55	Картометрический метод	0.2	-
12916	536874.55	4181704.40	Картометрический метод	0.2	-
12917	536831.35	4181676.70	Картометрический метод	0.2	-
12918	536573.60	4181754.60	Картометрический метод	0.2	-
12919	536395.45	4181874.95	Картометрический метод	0.2	-
12920	536414.35	4181879.10	Картометрический метод	0.2	-
12921	536682.70	4181742.20	Картометрический метод	0.2	-
12922	536833.70	4181697.95	Картометрический метод	0.2	-
12923	536880.10	4181734.50	Картометрический метод	0.2	-
12924	536897.00	4181830.90	Картометрический метод	0.2	-
12925	536949.60	4182129.65	Картометрический метод	0.2	-
12926	536975.75	4182260.50	Картометрический метод	0.2	-
12927	537015.95	4182461.90	Картометрический метод	0.2	-
12928	537017.15	4182469.30	Картометрический метод	0.2	-
12929	537032.70	4182553.75	Картометрический метод	0.2	-
12930	537050.70	4182803.15	Картометрический метод	0.2	-
12835	537066.15	4183017.35	Картометрический метод	0.2	-
12931	536252.05	4181612.45	Картометрический метод	0.2	-
12932	536187.25	4181644.90	Картометрический метод	0.2	-
12933	536183.45	4181672.50	Картометрический метод	0.2	-
12934	536113.40	4181722.55	Картометрический метод	0.2	-
12935	536048.15	4181710.15	Картометрический метод	0.2	-
12936	535998.60	4181726.35	Картометрический метод	0.2	-

2. Сведения о характерных точках границ объекта					
Обозначение характерных точек части границы	Координаты, м		Метод определения координат характерной точки	Средняя квадратическая погрешность положения характерной точки (M <sub>t</sub> ), м	Описание обозначения точки на местности (при наличии)
	X	Y			
1	2	3	4	5	6
12937	535894.25	4181806.45	Картометрический метод	0.2	-
12938	535872.35	4181898.90	Картометрический метод	0.2	-
12939	535858.40	4181862.25	Картометрический метод	0.2	-
12940	535868.00	4181779.20	Картометрический метод	0.2	-
12941	535894.55	4181732.10	Картометрический метод	0.2	-
12942	535966.30	4181692.35	Картометрический метод	0.2	-
12943	536000.25	4181660.65	Картометрический метод	0.2	-
12944	536039.75	4181641.80	Картометрический метод	0.2	-
12945	536119.60	4181686.80	Картометрический метод	0.2	-
12946	536140.55	4181677.75	Картометрический метод	0.2	-
12947	536146.90	4181615.95	Картометрический метод	0.2	-
12948	536185.60	4181585.45	Картометрический метод	0.2	-
12949	536226.00	4181577.30	Картометрический метод	0.2	-
12950	536226.10	4181577.35	Картометрический метод	0.2	-
12931	536252.05	4181612.45	Картометрический метод	0.2	-
12951	536326.00	4182016.15	Картометрический метод	0.2	-
12952	536285.75	4182034.85	Картометрический метод	0.2	-
12953	536199.45	4182043.55	Картометрический метод	0.2	-
12954	536175.80	4182058.50	Картометрический метод	0.2	-
12955	536142.60	4182057.70	Картометрический метод	0.2	-
12956	536102.35	4182095.05	Картометрический метод	0.2	-
12957	536064.20	4182105.40	Картометрический метод	0.2	-
12958	536010.45	4182101.10	Картометрический метод	0.2	-
12959	536003.10	4182078.15	Картометрический метод	0.2	-
12960	536043.45	4182036.10	Картометрический метод	0.2	-
12961	536068.05	4182053.40	Картометрический метод	0.2	-

2. Сведения о характерных точках границ объекта					
Обозначение характерных точек части границы	Координаты, м		Метод определения координат характерной точки	Средняя квадратическая погрешность положения характерной точки (Mt), м	Описание обозначения точки на местности (при наличии)
	X	Y			
1	2	3	4	5	6
12962	536090.75	4181984.25	Картометрический метод	0.2	-
12963	536162.95	4181990.15	Картометрический метод	0.2	-
12964	536107.00	4181962.65	Картометрический метод	0.2	-
12965	536108.20	4181951.15	Картометрический метод	0.2	-
12966	536137.45	4181941.40	Картометрический метод	0.2	-
12967	536138.70	4181920.05	Картометрический метод	0.2	-
12968	536111.40	4181896.80	Картометрический метод	0.2	-
12969	536127.55	4181885.65	Картометрический метод	0.2	-
12970	536168.50	4181875.45	Картометрический метод	0.2	-
12971	536193.50	4181888.90	Картометрический метод	0.2	-
12972	536189.25	4181918.50	Картометрический метод	0.2	-
12973	536157.65	4181943.65	Картометрический метод	0.2	-
12974	536160.40	4181968.35	Картометрический метод	0.2	-
12975	536185.05	4181982.00	Картометрический метод	0.2	-
12976	536216.45	4182000.00	Картометрический метод	0.2	-
12977	536279.50	4181998.30	Картометрический метод	0.2	-
12978	536306.90	4182008.30	Картометрический метод	0.2	-
12979	536316.85	4181989.60	Картометрический метод	0.2	-
12951	536326.00	4182016.15	Картометрический метод	0.2	-
12980	536493.25	4182533.60	Картометрический метод	0.2	-
12981	536414.05	4182592.55	Картометрический метод	0.2	-
12982	536368.50	4182587.10	Картометрический метод	0.2	-
12983	536363.50	4182567.85	Картометрический метод	0.2	-
12984	536374.85	4182554.00	Картометрический метод	0.2	-
12985	536405.60	4182552.45	Картометрический метод	0.2	-
12986	536456.10	4182504.75	Картометрический метод	0.2	-



2. Сведения о характерных точках границ объекта					
Обозначение характерных точек части границы	Координаты, м		Метод определения координат характерной точки	Средняя квадратическая погрешность положения характерной точки (Мт), м	Описание обозначения точки на местности (при наличии)
	X	Y			
1	2	3	4	5	6
12980	536493.25	4182533.60	Картометрический метод	0.2	-
12987	536331.00	4182665.05	Картометрический метод	0.2	-
12988	536283.20	4182709.05	Картометрический метод	0.2	-
12989	536277.55	4182688.55	Картометрический метод	0.2	-
12990	536296.15	4182673.40	Картометрический метод	0.2	-
12991	536276.35	4182665.50	Картометрический метод	0.2	-
12992	536277.40	4182636.55	Картометрический метод	0.2	-
12993	536325.20	4182600.05	Картометрический метод	0.2	-
12987	536331.00	4182665.05	Картометрический метод	0.2	-
12994	536813.70	4181467.00	Картометрический метод	0.2	-
12995	536743.40	4181477.10	Картометрический метод	0.2	-
12996	536679.20	4181462.75	Картометрический метод	0.2	-
12997	536687.65	4181442.40	Картометрический метод	0.2	-
12998	536716.70	4181447.45	Картометрический метод	0.2	-
12999	536779.10	4181438.10	Картометрический метод	0.2	-
12994	536813.70	4181467.00	Картометрический метод	0.2	-
13000	536168.20	4182699.05	Картометрический метод	0.2	-
13001	536138.45	4182722.50	Картометрический метод	0.2	-
13002	536136.05	4182739.45	Картометрический метод	0.2	-
13003	536104.40	4182761.50	Картометрический метод	0.2	-
13004	536096.50	4182754.55	Картометрический метод	0.2	-
13005	536108.30	4182726.30	Картометрический метод	0.2	-
13006	536097.20	4182712.20	Картометрический метод	0.2	-
13007	536111.60	4182691.65	Картометрический метод	0.2	-
13000	536168.20	4182699.05	Картометрический метод	0.2	-
13008	536601.20	4180834.05	Картометрический метод	0.2	-

2. Сведения о характерных точках границ объекта					
Обозначение характерных точек части границы	Координаты, м		Метод определения координат характерной точки	Средняя квадратическая погрешность положения характерной точки (Mt), м	Описание обозначения точки на местности (при наличии)
	X	Y			
1	2	3	4	5	6
13009	536586.90	4180870.10	Картометрический метод	0.2	-
13010	536565.15	4180891.15	Картометрический метод	0.2	-
13011	536534.70	4180871.75	Картометрический метод	0.2	-
13012	536552.65	4180843.70	Картометрический метод	0.2	-
13013	536582.80	4180822.75	Картометрический метод	0.2	-
13008	536601.20	4180834.05	Картометрический метод	0.2	-
13014	536565.85	4182669.40	Картометрический метод	0.2	-
13015	536511.10	4182675.50	Картометрический метод	0.2	-
13016	536482.65	4182655.85	Картометрический метод	0.2	-
13017	536533.55	4182621.40	Картометрический метод	0.2	-
13014	536565.85	4182669.40	Картометрический метод	0.2	-
13018	536483.05	4181558.00	Картометрический метод	0.2	-
13019	536431.80	4181584.65	Картометрический метод	0.2	-
13020	536436.95	4181524.35	Картометрический метод	0.2	-
13021	536444.85	4181518.50	Картометрический метод	0.2	-
13022	536482.55	4181529.90	Картометрический метод	0.2	-
13018	536483.05	4181558.00	Картометрический метод	0.2	-
13023	535986.70	4182585.60	Картометрический метод	0.2	-
13024	535965.80	4182619.75	Картометрический метод	0.2	-
13025	535922.20	4182588.10	Картометрический метод	0.2	-
13026	535940.75	4182555.25	Картометрический метод	0.2	-
13023	535986.70	4182585.60	Картометрический метод	0.2	-
13027	535964.95	4182053.15	Картометрический метод	0.2	-
13028	535964.65	4182079.70	Картометрический метод	0.2	-
13029	535942.05	4182099.30	Картометрический метод	0.2	-
13030	535879.45	4182073.85	Картометрический метод	0.2	-

2. Сведения о характерных точках границ объекта					
Обозначение характерных точек части границы	Координаты, м		Метод определения координат характерной точки	Средняя квадратическая погрешность положения характерной точки (Mt), м	Описание обозначения точки на местности (при наличии)
	X	Y			
1	2	3	4	5	6
13027	535964.95	4182053.15	Картометрический метод	0.2	-
13031	535927.90	4182758.85	Картометрический метод	0.2	-
13032	535899.75	4182766.10	Картометрический метод	0.2	-
13033	535856.95	4182749.15	Картометрический метод	0.2	-
13034	535867.40	4182722.40	Картометрический метод	0.2	-
13031	535927.90	4182758.85	Картометрический метод	0.2	-
13035	536428.30	4182718.40	Картометрический метод	0.2	-
13036	536412.30	4182740.00	Картометрический метод	0.2	-
13037	536371.70	4182742.90	Картометрический метод	0.2	-
13038	536366.10	4182726.60	Картометрический метод	0.2	-
13039	536412.35	4182706.15	Картометрический метод	0.2	-
13035	536428.30	4182718.40	Картометрический метод	0.2	-
13040	535916.35	4183342.25	Картометрический метод	0.2	-
13041	535888.05	4183363.45	Картометрический метод	0.2	-
13042	535873.00	4183352.00	Картометрический метод	0.2	-
13043	535887.90	4183314.60	Картометрический метод	0.2	-
13044	535911.30	4183319.50	Картометрический метод	0.2	-
13040	535916.35	4183342.25	Картометрический метод	0.2	-
13045	536149.85	4183325.15	Картометрический метод	0.2	-
13046	536132.20	4183355.65	Картометрический метод	0.2	-
13047	536105.65	4183338.30	Картометрический метод	0.2	-
13048	536127.60	4183308.40	Картометрический метод	0.2	-
13045	536149.85	4183325.15	Картометрический метод	0.2	-
13049	531849.25	4192690.80	Картометрический метод	0.2	-
13050	531844.40	4192698.95	Картометрический метод	0.2	-
13051	531832.30	4192719.25	Картометрический метод	0.2	-

2. Сведения о характерных точках границ объекта					
Обозначение характерных точек части границы	Координаты, м		Метод определения координат характерной точки	Средняя квадратическая погрешность положения характерной точки (M <sub>t</sub> ), м	Описание обозначения точки на местности (при наличии)
	X	Y			
1	2	3	4	5	6
13052	531826.70	4192731.45	Картометрический метод	0.2	-
13053	531779.45	4192737.55	Картометрический метод	0.2	-
13054	531698.40	4192756.75	Картометрический метод	0.2	-
13055	531586.40	4192785.15	Картометрический метод	0.2	-
13056	531526.45	4192802.65	Картометрический метод	0.2	-
13057	531507.90	4192800.90	Картометрический метод	0.2	-
13058	531487.15	4192803.10	Картометрический метод	0.2	-
13059	531436.60	4192776.10	Картометрический метод	0.2	-
13060	531388.60	4192750.05	Картометрический метод	0.2	-
13061	531299.75	4192701.90	Картометрический метод	0.2	-
13062	531045.05	4192581.90	Картометрический метод	0.2	-
13063	530885.75	4192542.65	Картометрический метод	0.2	-
13064	530788.95	4192529.05	Картометрический метод	0.2	-
13065	530563.30	4192516.35	Картометрический метод	0.2	-
13066	530521.35	4192513.95	Картометрический метод	0.2	-
13067	530463.50	4192504.30	Картометрический метод	0.2	-
13068	530369.95	4192451.70	Картометрический метод	0.2	-
13069	530029.50	4192235.95	Картометрический метод	0.2	-
13070	529920.05	4192164.50	Картометрический метод	0.2	-
13071	529885.25	4192138.95	Картометрический метод	0.2	-
13072	529887.00	4192136.55	Картометрический метод	0.2	-
13073	529852.65	4192111.30	Картометрический метод	0.2	-
13074	529850.85	4192113.70	Картометрический метод	0.2	-
13075	529821.30	4192092.05	Картометрический метод	0.2	-
13076	529825.45	4192078.35	Картометрический метод	0.2	-
13077	529841.20	4192063.45	Картометрический метод	0.2	-

2. Сведения о характерных точках границ объекта					
Обозначение характерных точек части границы	Координаты, м		Метод определения координат характерной точки	Средняя квадратическая погрешность положения характерной точки (M <sub>t</sub> ), м	Описание обозначения точки на местности (при наличии)
	X	Y			
1	2	3	4	5	6
13078	529870.45	4192051.00	Картометрический метод	0.2	-
13079	529965.40	4192030.75	Картометрический метод	0.2	-
13080	529999.95	4192027.25	Картометрический метод	0.2	-
13081	530007.45	4192025.30	Картометрический метод	0.2	-
13082	530039.00	4192022.05	Картометрический метод	0.2	-
13083	530038.95	4192022.05	Картометрический метод	0.2	-
13084	530048.90	4192021.00	Картометрический метод	0.2	-
13085	530074.95	4192018.30	Картометрический метод	0.2	-
13086	530148.85	4192004.55	Картометрический метод	0.2	-
13087	530215.30	4191990.05	Картометрический метод	0.2	-
13088	530271.65	4191984.10	Картометрический метод	0.2	-
13089	530355.55	4191961.60	Картометрический метод	0.2	-
13090	530377.10	4191951.50	Картометрический метод	0.2	-
13091	530383.50	4191955.95	Картометрический метод	0.2	-
13092	530402.10	4191968.90	Картометрический метод	0.2	-
13093	530452.80	4192004.15	Картометрический метод	0.2	-
13094	530575.00	4192098.80	Картометрический метод	0.2	-
13095	530626.15	4192138.40	Картометрический метод	0.2	-
13096	530769.40	4192221.10	Картометрический метод	0.2	-
13097	530919.60	4192307.75	Картометрический метод	0.2	-
13098	531019.85	4192342.30	Картометрический метод	0.2	-
13099	531115.50	4192362.50	Картометрический метод	0.2	-
13100	531283.60	4192421.25	Картометрический метод	0.2	-
13101	531472.90	4192506.35	Картометрический метод	0.2	-
13102	531495.20	4192514.80	Картометрический метод	0.2	-
13103	531495.15	4192514.80	Картометрический метод	0.2	-

2. Сведения о характерных точках границ объекта					
Обозначение характерных точек части границы	Координаты, м		Метод определения координат характерной точки	Средняя квадратическая погрешность положения характерной точки (Mt), м	Описание обозначения точки на местности (при наличии)
	X	Y			
1	2	3	4	5	6
13104	531505.95	4192518.90	Картометрический метод	0.2	-
13105	531580.05	4192545.60	Картометрический метод	0.2	-
13106	531683.65	4192594.10	Картометрический метод	0.2	-
13107	531806.95	4192669.70	Картометрический метод	0.2	-
13049	531849.25	4192690.80	Картометрический метод	0.2	-
13108	531682.35	4192696.60	Картометрический метод	0.2	-
13109	531680.65	4192700.75	Картометрический метод	0.2	-
13110	531679.45	4192703.10	Картометрический метод	0.2	-
13111	531672.15	4192710.40	Картометрический метод	0.2	-
13112	531667.15	4192712.45	Картометрический метод	0.2	-
13113	531660.60	4192714.15	Картометрический метод	0.2	-
13114	531655.90	4192713.60	Картометрический метод	0.2	-
13115	531630.25	4192703.35	Картометрический метод	0.2	-
13116	531599.15	4192687.95	Картометрический метод	0.2	-
13117	531531.60	4192641.90	Картометрический метод	0.2	-
13118	531461.05	4192607.40	Картометрический метод	0.2	-
13119	531410.55	4192582.60	Картометрический метод	0.2	-
13120	531360.05	4192554.60	Картометрический метод	0.2	-
13121	531263.70	4192513.55	Картометрический метод	0.2	-
13122	531260.55	4192512.60	Картометрический метод	0.2	-
13123	531261.95	4192505.35	Картометрический метод	0.2	-
13124	531262.20	4192504.75	Картометрический метод	0.2	-
13125	531266.55	4192506.05	Картометрический метод	0.2	-
13126	531267.45	4192496.35	Картометрический метод	0.2	-
13127	531293.45	4192496.95	Картометрический метод	0.2	-
13128	531420.45	4192559.70	Картометрический метод	0.2	-

2. Сведения о характерных точках границ объекта					
Обозначение характерных точек части границы	Координаты, м		Метод определения координат характерной точки	Средняя квадратическая погрешность положения характерной точки (M <sub>t</sub> ), м	Описание обозначения точки на местности (при наличии)
	X	Y			
1	2	3	4	5	6
13129	531477.50	4192575.00	Картометрический метод	0.2	-
13130	531546.20	4192597.50	Картометрический метод	0.2	-
13131	531625.25	4192642.70	Картометрический метод	0.2	-
13132	531680.20	4192688.25	Картометрический метод	0.2	-
13108	531682.35	4192696.60	Картометрический метод	0.2	-
13133	531235.25	4192496.75	Картометрический метод	0.2	-
13134	531234.05	4192501.25	Картометрический метод	0.2	-
13135	531232.05	4192504.10	Картометрический метод	0.2	-
13136	531138.60	4192476.25	Картометрический метод	0.2	-
13137	531140.55	4192468.35	Картометрический метод	0.2	-
13138	531107.45	4192454.75	Картометрический метод	0.2	-
13139	531060.10	4192410.40	Картометрический метод	0.2	-
13140	531058.10	4192398.00	Картометрический метод	0.2	-
13141	531078.45	4192395.90	Картометрический метод	0.2	-
13142	531183.55	4192447.05	Картометрический метод	0.2	-
13143	531207.65	4192469.00	Картометрический метод	0.2	-
13144	531204.35	4192487.55	Картометрический метод	0.2	-
13133	531235.25	4192496.75	Картометрический метод	0.2	-
13145	530440.55	4192024.60	Картометрический метод	0.2	-
13146	530439.10	4192035.70	Картометрический метод	0.2	-
13147	530308.85	4192025.10	Картометрический метод	0.2	-
13148	530208.50	4192044.00	Картометрический метод	0.2	-
13149	530217.50	4192030.00	Картометрический метод	0.2	-
13150	530308.45	4191996.45	Картометрический метод	0.2	-
13151	530382.60	4191998.45	Картометрический метод	0.2	-
13145	530440.55	4192024.60	Картометрический метод	0.2	-

2. Сведения о характерных точках границ объекта					
Обозначение характерных точек части границы	Координаты, м		Метод определения координат характерной точки	Средняя квадратическая погрешность положения характерной точки (M <sub>t</sub> ), м	Описание обозначения точки на местности (при наличии)
	X	Y			
1	2	3	4	5	6
13152	530044.85	4192042.20	Картометрический метод	0.2	-
13153	530017.40	4192055.05	Картометрический метод	0.2	-
13154	529932.55	4192068.45	Картометрический метод	0.2	-
13155	529837.40	4192094.95	Картометрический метод	0.2	-
13156	529832.60	4192079.10	Картометрический метод	0.2	-
13157	529844.55	4192066.80	Картометрический метод	0.2	-
13158	530015.80	4192032.05	Картометрический метод	0.2	-
13159	530044.50	4192035.55	Картометрический метод	0.2	-
13152	530044.85	4192042.20	Картометрический метод	0.2	-
13160	536484.15	4179564.40	Картометрический метод	0.2	-
13161	536476.15	4179562.85	Картометрический метод	0.2	-
13162	536466.30	4179567.05	Картометрический метод	0.2	-
13163	536459.10	4179575.15	Картометрический метод	0.2	-
13164	536449.15	4179592.80	Картометрический метод	0.2	-
13165	536434.60	4179618.65	Картометрический метод	0.2	-
13166	536424.85	4179603.70	Картометрический метод	0.2	-
13167	536405.15	4179583.20	Картометрический метод	0.2	-
13168	536382.95	4179564.30	Картометрический метод	0.2	-
13169	536356.60	4179540.25	Картометрический метод	0.2	-
13170	536269.35	4179460.25	Картометрический метод	0.2	-
13171	536224.90	4179418.70	Картометрический метод	0.2	-
13172	536193.65	4179391.45	Картометрический метод	0.2	-
13173	536181.55	4179377.65	Картометрический метод	0.2	-
13174	536113.75	4179318.45	Картометрический метод	0.2	-
13175	536083.05	4179289.50	Картометрический метод	0.2	-
13176	536040.65	4179253.80	Картометрический метод	0.2	-



2. Сведения о характерных точках границ объекта					
Обозначение характерных точек части границы	Координаты, м		Метод определения координат характерной точки	Средняя квадратическая погрешность положения характерной точки (Mt), м	Описание обозначения точки на местности (при наличии)
	X	Y			
1	2	3	4	5	6
13177	536006.20	4179221.45	Картометрический метод	0.2	-
13178	535982.80	4179202.65	Картометрический метод	0.2	-
13179	535867.70	4179101.90	Картометрический метод	0.2	-
13180	535809.85	4179047.30	Картометрический метод	0.2	-
13181	535797.10	4179037.05	Картометрический метод	0.2	-
13182	535753.25	4178991.45	Картометрический метод	0.2	-
13183	535659.25	4178897.05	Картометрический метод	0.2	-
13184	535586.40	4178825.75	Картометрический метод	0.2	-
13185	535583.60	4178812.25	Картометрический метод	0.2	-
13186	535620.75	4178789.75	Картометрический метод	0.2	-
13187	535655.85	4178765.50	Картометрический метод	0.2	-
13188	535680.75	4178751.00	Картометрический метод	0.2	-
13189	535712.90	4178732.30	Картометрический метод	0.2	-
13190	535796.40	4178688.65	Картометрический метод	0.2	-
13191	535822.25	4178673.15	Картометрический метод	0.2	-
13192	535919.90	4178618.30	Картометрический метод	0.2	-
13193	535988.90	4178583.10	Картометрический метод	0.2	-
13194	536010.60	4178568.85	Картометрический метод	0.2	-
13195	536028.45	4178559.90	Картометрический метод	0.2	-
13196	536072.05	4178535.35	Картометрический метод	0.2	-
13197	536102.25	4178513.05	Картометрический метод	0.2	-
13198	536117.25	4178499.90	Картометрический метод	0.2	-
13199	536132.95	4178553.70	Картометрический метод	0.2	-
13200	536135.35	4178566.85	Картометрический метод	0.2	-
13201	536158.35	4178656.50	Картометрический метод	0.2	-
13202	536208.10	4178779.10	Картометрический метод	0.2	-

2. Сведения о характерных точках границ объекта					
Обозначение характерных точек части границы	Координаты, м		Метод определения координат характерной точки	Средняя квадратическая погрешность положения характерной точки (M <sub>t</sub> ), м	Описание обозначения точки на местности (при наличии)
	X	Y			
1	2	3	4	5	6
13203	536222.65	4178823.40	Картометрический метод	0.2	-
13204	536218.20	4178837.65	Картометрический метод	0.2	-
13205	536226.30	4178863.85	Картометрический метод	0.2	-
13206	536234.45	4178884.95	Картометрический метод	0.2	-
13207	536255.65	4178919.90	Картометрический метод	0.2	-
13208	536271.30	4178935.25	Картометрический метод	0.2	-
13209	536310.20	4178964.45	Картометрический метод	0.2	-
13210	536328.35	4178986.20	Картометрический метод	0.2	-
13211	536341.60	4179013.35	Картометрический метод	0.2	-
13212	536356.05	4179064.20	Картометрический метод	0.2	-
13213	536371.60	4179110.40	Картометрический метод	0.2	-
13214	536402.65	4179239.70	Картометрический метод	0.2	-
13215	536413.45	4179288.35	Картометрический метод	0.2	-
13216	536431.70	4179362.05	Картометрический метод	0.2	-
13217	536455.40	4179456.05	Картометрический метод	0.2	-
13160	536484.15	4179564.40	Картометрический метод	0.2	-
Си-98					
13218	536276.20	4178377.10	Картометрический метод	0.2	-
13219	536215.40	4178417.15	Картометрический метод	0.2	-
13220	536153.90	4178457.60	Картометрический метод	0.2	-
13221	536118.35	4178488.90	Картометрический метод	0.2	-
13222	535969.60	4178010.30	Картометрический метод	0.2	-
13223	535928.55	4177905.70	Картометрический метод	0.2	-
13224	535861.30	4177674.00	Картометрический метод	0.2	-
13225	535809.35	4177505.70	Картометрический метод	0.2	-
13226	535979.25	4177454.55	Картометрический метод	0.2	-

2. Сведения о характерных точках границ объекта					
Обозначение характерных точек части границы	Координаты, м		Метод определения координат характерной точки	Средняя квадратическая погрешность положения характерной точки (M <sub>t</sub> ), м	Описание обозначения точки на местности (при наличии)
	X	Y			
1	2	3	4	5	6
13227	536077.10	4177425.10	Картометрический метод	0.2	-
13228	536082.25	4177454.05	Картометрический метод	0.2	-
13229	536092.45	4177448.45	Картометрический метод	0.2	-
13230	536095.75	4177419.50	Картометрический метод	0.2	-
13231	536119.05	4177542.50	Картометрический метод	0.2	-
13232	536264.40	4178310.20	Картометрический метод	0.2	-
13233	536274.60	4178368.00	Картометрический метод	0.2	-
13218	536276.20	4178377.10	Картометрический метод	0.2	-
13234	536017.35	4177658.35	Картометрический метод	0.2	-
13235	535997.90	4177682.50	Картометрический метод	0.2	-
13236	535972.55	4177677.45	Картометрический метод	0.2	-
13237	535950.70	4177617.05	Картометрический метод	0.2	-
13238	535979.95	4177597.95	Картометрический метод	0.2	-
13239	535999.85	4177598.70	Картометрический метод	0.2	-
13240	536016.60	4177624.45	Картометрический метод	0.2	-
13234	536017.35	4177658.35	Картометрический метод	0.2	-
13241	536156.10	4177858.25	Картометрический метод	0.2	-
13242	536125.90	4177863.90	Картометрический метод	0.2	-
13243	536108.15	4177843.85	Картометрический метод	0.2	-
13244	536108.15	4177794.75	Картометрический метод	0.2	-
13245	536132.30	4177799.40	Картометрический метод	0.2	-
13246	536148.50	4177821.40	Картометрический метод	0.2	-
13241	536156.10	4177858.25	Картометрический метод	0.2	-
13247	537658.65	4184097.00	Картометрический метод	0.2	-
13248	537594.65	4184145.95	Картометрический метод	0.2	-
13249	537539.80	4184259.70	Картометрический метод	0.2	-

2. Сведения о характерных точках границ объекта					
Обозначение характерных точек части границы	Координаты, м		Метод определения координат характерной точки	Средняя квадратическая погрешность положения характерной точки (Mt), м	Описание обозначения точки на местности (при наличии)
	X	Y			
1	2	3	4	5	6
13250	537558.80	4184300.80	Картометрический метод	0.2	-
13251	537538.60	4184341.45	Картометрический метод	0.2	-
13252	537512.45	4184392.20	Картометрический метод	0.2	-
13253	537492.45	4184434.40	Картометрический метод	0.2	-
13254	537190.80	4184668.15	Картометрический метод	0.2	-
13255	537216.20	4184873.65	Картометрический метод	0.2	-
13256	537191.65	4184837.80	Картометрический метод	0.2	-
13257	537152.90	4184794.55	Картометрический метод	0.2	-
13258	537133.05	4184785.65	Картометрический метод	0.2	-
13259	537115.10	4184791.65	Картометрический метод	0.2	-
13260	537044.60	4184868.55	Картометрический метод	0.2	-
13261	536967.85	4184895.55	Картометрический метод	0.2	-
13262	536975.80	4184867.60	Картометрический метод	0.2	-
13263	536974.80	4184851.15	Картометрический метод	0.2	-
13264	537036.80	4184841.00	Картометрический метод	0.2	-
13265	537045.80	4184836.65	Картометрический метод	0.2	-
13266	537058.55	4184822.20	Картометрический метод	0.2	-
13267	537083.45	4184777.35	Картометрический метод	0.2	-
13268	537104.90	4184755.05	Картометрический метод	0.2	-
13269	537152.10	4184690.20	Картометрический метод	0.2	-
13270	537179.80	4184635.85	Картометрический метод	0.2	-
13271	537179.80	4184635.90	Картометрический метод	0.2	-
13272	537187.40	4184621.00	Картометрический метод	0.2	-
13273	537232.35	4184559.10	Картометрический метод	0.2	-
13274	537298.70	4184538.30	Картометрический метод	0.2	-
13275	537313.80	4184493.75	Картометрический метод	0.2	-

2. Сведения о характерных точках границ объекта					
Обозначение характерных точек части границы	Координаты, м		Метод определения координат характерной точки	Средняя квадратическая погрешность положения характерной точки (M <sub>t</sub> ), м	Описание обозначения точки на местности (при наличии)
	X	Y			
1	2	3	4	5	6
13276	537338.05	4184463.10	Картометрический метод	0.2	-
13277	537330.95	4184439.60	Картометрический метод	0.2	-
13278	537310.25	4184428.90	Картометрический метод	0.2	-
13279	537276.75	4184449.55	Картометрический метод	0.2	-
13280	537271.05	4184439.60	Картометрический метод	0.2	-
13281	537301.00	4184403.25	Картометрический метод	0.2	-
13282	537279.60	4184317.75	Картометрический метод	0.2	-
13283	537238.85	4184318.45	Картометрический метод	0.2	-
13284	537229.60	4184345.90	Картометрический метод	0.2	-
13285	537165.90	4184401.50	Картометрический метод	0.2	-
13286	537064.15	4184457.85	Картометрический метод	0.2	-
13287	537039.75	4184473.30	Картометрический метод	0.2	-
13288	537165.30	4184313.35	Картометрический метод	0.2	-
13289	537276.50	4184171.70	Картометрический метод	0.2	-
13290	537353.70	4184091.20	Картометрический метод	0.2	-
13291	537357.70	4184103.90	Картометрический метод	0.2	-
13292	537316.15	4184162.60	Картометрический метод	0.2	-
13293	537277.15	4184198.40	Картометрический метод	0.2	-
13294	537273.65	4184249.25	Картометрический метод	0.2	-
13295	537285.85	4184281.45	Картометрический метод	0.2	-
13296	537305.25	4184288.85	Картометрический метод	0.2	-
13297	537340.55	4184265.50	Картометрический метод	0.2	-
13298	537335.75	4184225.75	Картометрический метод	0.2	-
13299	537375.65	4184225.35	Картометрический метод	0.2	-
13300	537365.90	4184118.30	Картометрический метод	0.2	-
13301	537391.10	4184056.05	Картометрический метод	0.2	-

2. Сведения о характерных точках границ объекта					
Обозначение характерных точек части границы	Координаты, м		Метод определения координат характерной точки	Средняя квадратическая погрешность положения характерной точки (Mt), м	Описание обозначения точки на местности (при наличии)
	X	Y			
1	2	3	4	5	6
13302	537412.75	4184049.90	Картометрический метод	0.2	-
13303	537416.40	4184062.35	Картометрический метод	0.2	-
13304	537397.80	4184070.10	Картометрический метод	0.2	-
13305	537413.25	4184126.25	Картометрический метод	0.2	-
13306	537427.25	4184069.60	Картометрический метод	0.2	-
13307	537469.75	4184059.65	Картометрический метод	0.2	-
13308	537471.50	4184026.60	Картометрический метод	0.2	-
13309	537503.40	4184053.30	Картометрический метод	0.2	-
13310	537507.10	4183977.30	Картометрический метод	0.2	-
13311	537546.45	4184009.05	Картометрический метод	0.2	-
13312	537525.45	4183918.35	Картометрический метод	0.2	-
13313	537553.60	4183913.50	Картометрический метод	0.2	-
13314	537571.50	4184024.60	Картометрический метод	0.2	-
13315	537543.35	4184037.15	Картометрический метод	0.2	-
13316	537550.15	4184052.45	Картометрический метод	0.2	-
13317	537530.30	4184170.70	Картометрический метод	0.2	-
13318	537489.45	4184202.40	Картометрический метод	0.2	-
13319	537464.30	4184265.50	Картометрический метод	0.2	-
13320	537422.20	4184316.65	Картометрический метод	0.2	-
13321	537448.65	4184392.30	Картометрический метод	0.2	-
13322	537429.10	4184411.80	Картометрический метод	0.2	-
13323	537429.10	4184452.40	Картометрический метод	0.2	-
13324	537387.50	4184480.40	Картометрический метод	0.2	-
13325	537327.90	4184493.05	Картометрический метод	0.2	-
13326	537323.35	4184512.90	Картометрический метод	0.2	-
13327	537346.75	4184521.70	Картометрический метод	0.2	-

2. Сведения о характерных точках границ объекта					
Обозначение характерных точек части границы	Координаты, м		Метод определения координат характерной точки	Средняя квадратическая погрешность положения характерной точки (M <sub>t</sub> ), м	Описание обозначения точки на местности (при наличии)
	X	Y			
1	2	3	4	5	6
13328	537352.60	4184518.75	Картометрический метод	0.2	-
13329	537383.25	4184498.85	Картометрический метод	0.2	-
13330	537421.80	4184470.50	Картометрический метод	0.2	-
13331	537454.10	4184442.20	Картометрический метод	0.2	-
13332	537450.10	4184420.95	Картометрический метод	0.2	-
13333	537449.45	4184417.60	Картометрический метод	0.2	-
13334	537465.25	4184390.00	Картометрический метод	0.2	-
13335	537469.20	4184365.90	Картометрический метод	0.2	-
13336	537521.15	4184306.50	Картометрический метод	0.2	-
13337	537518.45	4184275.95	Картометрический метод	0.2	-
13338	537528.75	4184262.10	Картометрический метод	0.2	-
13339	537517.90	4184236.50	Картометрический метод	0.2	-
13340	537539.55	4184209.30	Картометрический метод	0.2	-
13341	537582.55	4184051.45	Картометрический метод	0.2	-
13342	537600.95	4184054.75	Картометрический метод	0.2	-
13343	537601.30	4184106.90	Картометрический метод	0.2	-
13344	537626.90	4184110.50	Картометрический метод	0.2	-
13345	537632.80	4184080.00	Картометрический метод	0.2	-
13346	537620.35	4184077.05	Картометрический метод	0.2	-
13347	537619.00	4184043.60	Картометрический метод	0.2	-
13348	537641.35	4184031.45	Картометрический метод	0.2	-
13349	537617.95	4183920.95	Картометрический метод	0.2	-
13350	537603.90	4183885.85	Картометрический метод	0.2	-
13351	537617.40	4183871.00	Картометрический метод	0.2	-
13247	537658.65	4184097.00	Картометрический метод	0.2	-
Си-100					

2. Сведения о характерных точках границ объекта					
Обозначение характерных точек части границы	Координаты, м		Метод определения координат характерной точки	Средняя квадратическая погрешность положения характерной точки (M <sub>t</sub> ), м	Описание обозначения точки на местности (при наличии)
	X	Y			
1	2	3	4	5	6
13352	528865.00	4191147.25	Картометрический метод	0.2	-
13353	528835.35	4191150.25	Картометрический метод	0.2	-
13354	528789.35	4191161.40	Картометрический метод	0.2	-
13355	528760.45	4190998.00	Картометрический метод	0.2	-
13356	528780.45	4191003.05	Картометрический метод	0.2	-
13357	528793.45	4191001.90	Картометрический метод	0.2	-
13358	528803.65	4191000.00	Картометрический метод	0.2	-
13359	528804.10	4190989.15	Картометрический метод	0.2	-
13360	528787.40	4190992.25	Картометрический метод	0.2	-
13361	528776.50	4190991.40	Картометрический метод	0.2	-
13362	528741.10	4190979.65	Картометрический метод	0.2	-
13363	528684.95	4190962.75	Картометрический метод	0.2	-
13364	528667.65	4190956.05	Картометрический метод	0.2	-
13365	528650.30	4190949.65	Картометрический метод	0.2	-
13366	528637.95	4190951.50	Картометрический метод	0.2	-
13367	528630.05	4190958.55	Картометрический метод	0.2	-
13368	528611.50	4190994.85	Картометрический метод	0.2	-
13369	528608.05	4190997.50	Картометрический метод	0.2	-
13370	528596.10	4190999.05	Картометрический метод	0.2	-
13371	528570.85	4190994.95	Картометрический метод	0.2	-
13372	528544.25	4190993.55	Картометрический метод	0.2	-
13373	528509.55	4190982.80	Картометрический метод	0.2	-
13374	528498.30	4190980.00	Картометрический метод	0.2	-
13375	528499.80	4190977.70	Картометрический метод	0.2	-
13376	528500.40	4190976.65	Картометрический метод	0.2	-
13377	528502.35	4190972.10	Картометрический метод	0.2	-



2. Сведения о характерных точках границ объекта					
Обозначение характерных точек части границы	Координаты, м		Метод определения координат характерной точки	Средняя квадратическая погрешность положения характерной точки (Mt), м	Описание обозначения точки на местности (при наличии)
	X	Y			
1	2	3	4	5	6
13378	528510.30	4190944.15	Картометрический метод	0.2	-
13379	528511.05	4190939.65	Картометрический метод	0.2	-
13380	528511.10	4190937.85	Картометрический метод	0.2	-
13381	528533.95	4190918.80	Картометрический метод	0.2	-
13382	528538.40	4190913.45	Картометрический метод	0.2	-
13383	528539.15	4190912.10	Картометрический метод	0.2	-
13384	528550.60	4190888.25	Картометрический метод	0.2	-
13385	528552.55	4190879.60	Картометрический метод	0.2	-
13386	528552.25	4190858.50	Картометрический метод	0.2	-
13387	528552.75	4190858.20	Картометрический метод	0.2	-
13388	528563.10	4190860.20	Картометрический метод	0.2	-
13389	528566.90	4190860.55	Картометрический метод	0.2	-
13390	528572.40	4190859.80	Картометрический метод	0.2	-
13391	528586.10	4190855.90	Картометрический метод	0.2	-
13392	528590.60	4190853.95	Картометрический метод	0.2	-
13393	528594.10	4190851.40	Картометрический метод	0.2	-
13394	528610.30	4190836.60	Картометрический метод	0.2	-
13395	528614.00	4190832.05	Картометрический метод	0.2	-
13396	528621.55	4190819.40	Картометрический метод	0.2	-
13397	528635.40	4190800.65	Картометрический метод	0.2	-
13398	528642.20	4190793.60	Картометрический метод	0.2	-
13399	528661.50	4190787.95	Картометрический метод	0.2	-
13400	528665.85	4190786.05	Картометрический метод	0.2	-
13401	528667.80	4190784.80	Картометрический метод	0.2	-
13402	528689.30	4190768.75	Картометрический метод	0.2	-
13403	528710.00	4190755.40	Картометрический метод	0.2	-

2. Сведения о характерных точках границ объекта					
Обозначение характерных точек части границы	Координаты, м		Метод определения координат характерной точки	Средняя квадратическая погрешность положения характерной точки (Mt), м	Описание обозначения точки на местности (при наличии)
	X	Y			
1	2	3	4	5	6
13404	528713.50	4190752.60	Картометрический метод	0.2	-
13405	528731.50	4190734.20	Картометрический метод	0.2	-
13406	528751.30	4190720.80	Картометрический метод	0.2	-
13407	528758.10	4190719.35	Картометрический метод	0.2	-
13408	528763.95	4190717.10	Картометрический метод	0.2	-
13409	528765.05	4190716.00	Картометрический метод	0.2	-
13410	528777.05	4190758.10	Картометрический метод	0.2	-
13411	528799.40	4190811.10	Картометрический метод	0.2	-
13412	528835.45	4190973.15	Картометрический метод	0.2	-
13413	528829.50	4190978.20	Картометрический метод	0.2	-
13414	528833.10	4190988.75	Картометрический метод	0.2	-
13415	528838.10	4190988.75	Картометрический метод	0.2	-
13416	528853.00	4191076.40	Картометрический метод	0.2	-
13417	528853.05	4191076.75	Картометрический метод	0.2	-
13352	528865.00	4191147.25	Картометрический метод	0.2	-
13418	528822.78	4190916.85	Картометрический метод	0.2	-
13419	528820.68	4190917.46	Картометрический метод	0.2	-
13420	528818.58	4190910.28	Картометрический метод	0.2	-
13421	528820.70	4190909.67	Картометрический метод	0.2	-
13418	528822.78	4190916.85	Картометрический метод	0.2	-
13422	528851.88	4191090.47	Картометрический метод	0.2	-
13423	528849.70	4191090.81	Картометрический метод	0.2	-
13424	528849.36	4191088.63	Картометрический метод	0.2	-
13425	528851.54	4191088.29	Картометрический метод	0.2	-
13422	528851.88	4191090.47	Картометрический метод	0.2	-
13426	528842.68	4191031.38	Картометрический метод	0.2	-

2. Сведения о характерных точках границ объекта					
Обозначение характерных точек части границы	Координаты, м		Метод определения координат характерной точки	Средняя квадратическая погрешность положения характерной точки (M <sub>t</sub> ), м	Описание обозначения точки на местности (при наличии)
	X	Y			
1	2	3	4	5	6
13427	528840.50	4191031.72	Картометрический метод	0.2	-
13428	528840.16	4191029.54	Картометрический метод	0.2	-
13429	528842.34	4191029.20	Картометрический метод	0.2	-
13426	528842.68	4191031.38	Картометрический метод	0.2	-
13430	528833.53	4190971.59	Картометрический метод	0.2	-
13431	528831.36	4190971.98	Картометрический метод	0.2	-
13432	528830.97	4190969.81	Картометрический метод	0.2	-
13433	528833.14	4190969.42	Картометрический метод	0.2	-
13430	528833.53	4190971.59	Картометрический метод	0.2	-
13434	528804.19	4190875.66	Картометрический метод	0.2	-
13435	528802.22	4190876.65	Картометрический метод	0.2	-
13436	528801.23	4190874.68	Картометрический метод	0.2	-
13437	528803.20	4190873.69	Картометрический метод	0.2	-
13434	528804.19	4190875.66	Картометрический метод	0.2	-
13438	528755.91	4190785.86	Картометрический метод	0.2	-
13439	528753.97	4190786.90	Картометрический метод	0.2	-
13440	528752.93	4190784.96	Картометрический метод	0.2	-
13441	528754.87	4190783.92	Картометрический метод	0.2	-
13438	528755.91	4190785.86	Картометрический метод	0.2	-
13442	528778.73	4190828.06	Картометрический метод	0.2	-
13443	528776.79	4190829.10	Картометрический метод	0.2	-
13444	528775.75	4190827.16	Картометрический метод	0.2	-
13445	528777.69	4190826.12	Картометрический метод	0.2	-
13442	528778.73	4190828.06	Картометрический метод	0.2	-
13446	528859.84	4191142.38	Картометрический метод	0.2	-
13447	528857.67	4191142.71	Картометрический метод	0.2	-

2. Сведения о характерных точках границ объекта					
Обозначение характерных точек части границы	Координаты, м		Метод определения координат характерной точки	Средняя квадратическая погрешность положения характерной точки (M <sub>t</sub> ), м	Описание обозначения точки на местности (при наличии)
	X	Y			
1	2	3	4	5	6
13448	528857.34	4191140.54	Картометрический метод	0.2	-
13449	528859.51	4191140.21	Картометрический метод	0.2	-
13446	528859.84	4191142.38	Картометрический метод	0.2	-
13450	536954.35	4184758.65	Картометрический метод	0.2	-
13451	536930.80	4184755.90	Картометрический метод	0.2	-
13452	536903.90	4184776.70	Картометрический метод	0.2	-
13453	536900.05	4184795.40	Картометрический метод	0.2	-
13454	536905.00	4184817.35	Картометрический метод	0.2	-
13455	536891.25	4184822.85	Картометрический метод	0.2	-
13456	536884.10	4184803.65	Картометрический метод	0.2	-
13457	536884.65	4184778.95	Картометрический метод	0.2	-
13458	536868.15	4184780.05	Картометрический метод	0.2	-
13459	536831.90	4184850.30	Картометрический метод	0.2	-
13460	536812.65	4184850.30	Картометрический метод	0.2	-
13461	536804.95	4184829.45	Картометрический метод	0.2	-
13462	536794.00	4184829.45	Картометрический метод	0.2	-
13463	536786.30	4184883.25	Картометрический метод	0.2	-
13464	536758.25	4184890.95	Картометрический метод	0.2	-
13465	536738.50	4184881.05	Картометрический метод	0.2	-
13466	536774.20	4184853.05	Картометрический метод	0.2	-
13467	536761.55	4184839.90	Картометрический метод	0.2	-
13468	536684.65	4184910.20	Картометрический метод	0.2	-
13469	536642.90	4184923.90	Картометрический метод	0.2	-
13470	536611.00	4184961.80	Картометрический метод	0.2	-
13471	536587.95	4184987.05	Картометрический метод	0.2	-
13472	536534.05	4184990.90	Картометрический метод	0.2	-

2. Сведения о характерных точках границ объекта					
Обозначение характерных точек части границы	Координаты, м		Метод определения координат характерной точки	Средняя квадратическая погрешность положения характерной точки (Mt), м	Описание обозначения точки на местности (при наличии)
	X	Y			
1	2	3	4	5	6
13473	536532.25	4184964.75	Картометрический метод	0.2	-
13474	536714.95	4184834.90	Картометрический метод	0.2	-
13475	536941.10	4184668.10	Картометрический метод	0.2	-
13450	536954.35	4184758.65	Картометрический метод	0.2	-
Си-102					
13476	536198.30	4185515.85	Картометрический метод	0.2	-
13477	536191.95	4185538.45	Картометрический метод	0.2	-
13478	536163.55	4185526.70	Картометрический метод	0.2	-
13479	536103.95	4185550.60	Картометрический метод	0.2	-
13480	536041.65	4185625.05	Картометрический метод	0.2	-
13481	536025.40	4185679.70	Картометрический метод	0.2	-
13482	535984.75	4185661.65	Картометрический метод	0.2	-
13483	535974.35	4185676.05	Картометрический метод	0.2	-
13484	535964.90	4185738.80	Картометрический метод	0.2	-
13485	535951.80	4185760.00	Картометрический метод	0.2	-
13486	535864.20	4185785.70	Картометрический метод	0.2	-
13487	535848.85	4185780.30	Картометрический метод	0.2	-
13488	535853.35	4185768.10	Картометрический метод	0.2	-
13489	535905.30	4185749.15	Картометрический метод	0.2	-
13490	535914.30	4185703.15	Картометрический метод	0.2	-
13491	535925.60	4185703.15	Картометрический метод	0.2	-
13492	535936.45	4185730.65	Картометрический метод	0.2	-
13493	535953.60	4185685.10	Картометрический метод	0.2	-
13494	536004.15	4185611.55	Картометрический метод	0.2	-
13495	535997.85	4185599.80	Картометрический метод	0.2	-
13496	535956.75	4185613.80	Картометрический метод	0.2	-

2. Сведения о характерных точках границ объекта					
Обозначение характерных точек части границы	Координаты, м		Метод определения координат характерной точки	Средняя квадратическая погрешность положения характерной точки (M <sub>t</sub> ), м	Описание обозначения точки на местности (при наличии)
	X	Y			
1	2	3	4	5	6
13497	535913.00	4185590.85	Картометрический метод	0.2	-
13498	535956.00	4185562.15	Картометрический метод	0.2	-
13499	535977.10	4185536.00	Картометрический метод	0.2	-
13500	535979.00	4185523.65	Картометрический метод	0.2	-
13501	536025.40	4185531.65	Картометрический метод	0.2	-
13502	536039.35	4185552.00	Картометрический метод	0.2	-
13503	536024.50	4185577.70	Картометрический метод	0.2	-
13504	536010.05	4185630.05	Картометрический метод	0.2	-
13505	536041.20	4185607.90	Картометрический метод	0.2	-
13506	536045.70	4185560.55	Картометрический метод	0.2	-
13507	536068.70	4185575.90	Картометрический метод	0.2	-
13508	536070.95	4185552.40	Картометрический метод	0.2	-
13509	536112.05	4185522.20	Картометрический метод	0.2	-
13510	536126.95	4185493.30	Картометрический метод	0.2	-
13511	536114.30	4185448.65	Картометрический метод	0.2	-
13512	536149.50	4185436.90	Картометрический метод	0.2	-
13476	536198.30	4185515.85	Картометрический метод	0.2	-
Си-103					
13513	535486.85	4186084.20	Картометрический метод	0.2	-
13514	535432.40	4186153.05	Картометрический метод	0.2	-
13515	535383.50	4186161.95	Картометрический метод	0.2	-
13516	535349.95	4186160.65	Картометрический метод	0.2	-
13517	535294.75	4186248.00	Картометрический метод	0.2	-
13518	535274.00	4186268.60	Картометрический метод	0.2	-
13519	535238.60	4186230.95	Картометрический метод	0.2	-
13520	535294.35	4186220.55	Картометрический метод	0.2	-

2. Сведения о характерных точках границ объекта					
Обозначение характерных точек части границы	Координаты, м		Метод определения координат характерной точки	Средняя квадратическая погрешность положения характерной точки (M <sub>t</sub> ), м	Описание обозначения точки на местности (при наличии)
	X	Y			
1	2	3	4	5	6
13521	535318.55	4186175.35	Картометрический метод	0.2	-
13522	535435.05	4186096.55	Картометрический метод	0.2	-
13523	535459.50	4186059.20	Картометрический метод	0.2	-
13513	535486.85	4186084.20	Картометрический метод	0.2	-
Си-104					
13524	529749.58	4192414.22	Картометрический метод	0.2	-
13525	529734.54	4192422.33	Картометрический метод	0.2	-
13526	529657.27	4192365.17	Картометрический метод	0.2	-
13527	529479.10	4192233.75	Картометрический метод	0.2	-
13528	529253.83	4192067.64	Картометрический метод	0.2	-
13529	529187.06	4192018.24	Картометрический метод	0.2	-
13530	529106.40	4191958.16	Картометрический метод	0.2	-
13531	529060.49	4191923.74	Картометрический метод	0.2	-
13532	529067.55	4191925.45	Картометрический метод	0.2	-
13533	529163.95	4191996.55	Картометрический метод	0.2	-
13534	529186.75	4192011.90	Картометрический метод	0.2	-
13535	529228.50	4192042.50	Картометрический метод	0.2	-
13536	529300.90	4192100.65	Картометрический метод	0.2	-
13537	529382.80	4192159.55	Картометрический метод	0.2	-
13538	529392.60	4192168.20	Картометрический метод	0.2	-
13539	529426.35	4192189.20	Картометрический метод	0.2	-
13540	529471.00	4192219.95	Картометрический метод	0.2	-
13541	529611.40	4192313.95	Картометрический метод	0.2	-
13542	529642.60	4192339.05	Картометрический метод	0.2	-
13543	529680.30	4192364.75	Картометрический метод	0.2	-
13544	529697.95	4192377.85	Картометрический метод	0.2	-

2. Сведения о характерных точках границ объекта					
Обозначение характерных точек части границы	Координаты, м		Метод определения координат характерной точки	Средняя квадратическая погрешность положения характерной точки (Mt), м	Описание обозначения точки на местности (при наличии)
	X	Y			
1	2	3	4	5	6
13545	529720.85	4192397.30	Картометрический метод	0.2	-
13546	529738.10	4192408.80	Картометрический метод	0.2	-
13524	529749.58	4192414.22	Картометрический метод	0.2	-
Си-105					
13547	532324.94	4193345.57	Картометрический метод	0.2	-
13548	532319.57	4193348.33	Картометрический метод	0.2	-
13549	532298.35	4193332.87	Картометрический метод	0.2	-
13550	532273.46	4193301.05	Картометрический метод	0.2	-
13551	532237.01	4193267.49	Картометрический метод	0.2	-
13552	532195.92	4193232.19	Картометрический метод	0.2	-
13553	532162.94	4193210.79	Картометрический метод	0.2	-
13554	532127.64	4193194.58	Картометрический метод	0.2	-
13555	532107.75	4193183.10	Картометрический метод	0.2	-
13556	532109.19	4193180.90	Картометрический метод	0.2	-
13557	532102.13	4193177.10	Картометрический метод	0.2	-
13558	532101.16	4193179.31	Картометрический метод	0.2	-
13559	532097.55	4193177.23	Картометрический метод	0.2	-
13560	532060.51	4193147.72	Картометрический метод	0.2	-
13561	531996.86	4193112.42	Картометрический метод	0.2	-
13562	531991.07	4193105.48	Картометрический метод	0.2	-
13563	532000.91	4193099.11	Картометрический метод	0.2	-
13564	532013.06	4193099.11	Картометрический метод	0.2	-
13565	532051.83	4193108.95	Картометрический метод	0.2	-
13566	532096.24	4193115.91	Картометрический метод	0.2	-
13567	532199.39	4193174.29	Картометрический метод	0.2	-
13568	532198.24	4193183.01	Картометрический метод	0.2	-



2. Сведения о характерных точках границ объекта					
Обозначение характерных точек части границы	Координаты, м		Метод определения координат характерной точки	Средняя квадратическая погрешность положения характерной точки (M <sub>t</sub> ), м	Описание обозначения точки на местности (при наличии)
	X	Y			
1	2	3	4	5	6
13569	532212.70	4193194.01	Картометрический метод	0.2	-
13570	532264.20	4193239.72	Картометрический метод	0.2	-
13571	532296.61	4193281.95	Картометрический метод	0.2	-
13572	532312.24	4193325.93	Картометрический метод	0.2	-
13547	532324.94	4193345.57	Картометрический метод	0.2	-
13573	532251.55	4193262.20	Картометрический метод	0.2	-
13574	532235.35	4193257.15	Картометрический метод	0.2	-
13575	532212.70	4193226.10	Картометрический метод	0.2	-
13576	532189.00	4193200.75	Картометрический метод	0.2	-
13577	532145.20	4193177.10	Картометрический метод	0.2	-
13578	532101.35	4193155.40	Картометрический метод	0.2	-
13579	532027.00	4193120.75	Картометрический метод	0.2	-
13580	532016.60	4193111.00	Картометрический метод	0.2	-
13581	532035.70	4193117.00	Картометрический метод	0.2	-
13582	532065.30	4193127.00	Картометрический метод	0.2	-
13583	532098.65	4193142.85	Картометрический метод	0.2	-
13584	532154.90	4193166.65	Картометрический метод	0.2	-
13585	532186.30	4193185.30	Картометрический метод	0.2	-
13586	532212.85	4193210.70	Картометрический метод	0.2	-
13587	532244.05	4193247.65	Картометрический метод	0.2	-
13573	532251.55	4193262.20	Картометрический метод	0.2	-
13588	532771.40	4193852.50	Картометрический метод	0.2	-
13589	532763.85	4193861.30	Картометрический метод	0.2	-
13590	532754.06	4193849.20	Картометрический метод	0.2	-
13591	532724.77	4193819.14	Картометрический метод	0.2	-
13592	532687.30	4193771.10	Картометрический метод	0.2	-

2. Сведения о характерных точках границ объекта					
Обозначение характерных точек части границы	Координаты, м		Метод определения координат характерной точки	Средняя квадратическая погрешность положения характерной точки (Mt), м	Описание обозначения точки на местности (при наличии)
	X	Y			
1	2	3	4	5	6
13593	532627.68	4193692.54	Картометрический метод	0.2	-
13594	532575.61	4193618.24	Картометрический метод	0.2	-
13595	532541.55	4193566.20	Картометрический метод	0.2	-
13596	532515.05	4193525.95	Картометрический метод	0.2	-
13597	532511.55	4193515.65	Картометрический метод	0.2	-
13598	532511.36	4193515.52	Картометрический метод	0.2	-
13599	532511.46	4193515.37	Картометрический метод	0.2	-
13600	532505.92	4193498.95	Картометрический метод	0.2	-
13601	532546.70	4193552.20	Картометрический метод	0.2	-
13602	532601.60	4193621.25	Картометрический метод	0.2	-
13603	532640.80	4193675.65	Картометрический метод	0.2	-
13604	532688.90	4193750.40	Картометрический метод	0.2	-
13588	532771.40	4193852.50	Картометрический метод	0.2	-
13605	532514.42	4193514.92	Картометрический метод	0.2	-
13606	532513.19	4193516.75	Картометрический метод	0.2	-
13607	532511.36	4193515.52	Картометрический метод	0.2	-
13608	532512.59	4193513.69	Картометрический метод	0.2	-
13605	532514.42	4193514.92	Картометрический метод	0.2	-
13609	532728.09	4193805.07	Картометрический метод	0.2	-
13610	532726.14	4193806.08	Картометрический метод	0.2	-
13611	532725.13	4193804.13	Картометрический метод	0.2	-
13612	532727.08	4193803.12	Картометрический метод	0.2	-
13609	532728.09	4193805.07	Картометрический метод	0.2	-
13613	526673.65	4188941.00	Картометрический метод	0.2	-
13614	526672.90	4188962.70	Картометрический метод	0.2	-
13615	526627.66	4188995.32	Картометрический метод	0.2	-

2. Сведения о характерных точках границ объекта					
Обозначение характерных точек части границы	Координаты, м		Метод определения координат характерной точки	Средняя квадратическая погрешность положения характерной точки (M <sub>t</sub> ), м	Описание обозначения точки на местности (при наличии)
	X	Y			
1	2	3	4	5	6
13616	526590.10	4189022.35	Картометрический метод	0.2	-
13617	526575.43	4189017.06	Картометрический метод	0.2	-
13618	526520.52	4189058.08	Картометрический метод	0.2	-
13619	526468.54	4189096.88	Картометрический метод	0.2	-
13620	526442.04	4189116.66	Картометрический метод	0.2	-
13621	526404.31	4189158.90	Картометрический метод	0.2	-
13622	526389.22	4189175.75	Картометрический метод	0.2	-
13623	526359.82	4189208.69	Картометрический метод	0.2	-
13624	526320.66	4189252.48	Картометрический метод	0.2	-
13625	526310.68	4189263.64	Картометрический метод	0.2	-
13626	526296.74	4189279.20	Картометрический метод	0.2	-
13627	526264.86	4189258.11	Картометрический метод	0.2	-
13628	526174.16	4189218.80	Картометрический метод	0.2	-
13629	526102.76	4189222.02	Картометрический метод	0.2	-
13630	526067.44	4189200.90	Картометрический метод	0.2	-
13631	526002.53	4189169.86	Картометрический метод	0.2	-
13632	525991.15	4189188.12	Картометрический метод	0.2	-
13633	525958.31	4189266.45	Картометрический метод	0.2	-
13634	525954.52	4189275.46	Картометрический метод	0.2	-
13635	525908.51	4189385.14	Картометрический метод	0.2	-
13636	525965.00	4189414.25	Картометрический метод	0.2	-
13637	525968.82	4189416.22	Картометрический метод	0.2	-
13638	525975.70	4189419.77	Картометрический метод	0.2	-
13639	525990.00	4189427.14	Картометрический метод	0.2	-
13640	526056.69	4189461.51	Картометрический метод	0.2	-
13641	526076.56	4189471.91	Картометрический метод	0.2	-

2. Сведения о характерных точках границ объекта					
Обозначение характерных точек части границы	Координаты, м		Метод определения координат характерной точки	Средняя квадратическая погрешность положения характерной точки (Mt), м	Описание обозначения точки на местности (при наличии)
	X	Y			
1	2	3	4	5	6
13642	526104.47	4189485.02	Картометрический метод	0.2	-
13643	526151.10	4189507.96	Картометрический метод	0.2	-
13644	526297.64	4189562.61	Картометрический метод	0.2	-
13645	526292.71	4189573.51	Картометрический метод	0.2	-
13646	526328.69	4189589.31	Картометрический метод	0.2	-
13647	526375.18	4189621.36	Картометрический метод	0.2	-
13648	526490.18	4189700.68	Картометрический метод	0.2	-
13649	526493.68	4189705.71	Картометрический метод	0.2	-
13650	526508.61	4189710.06	Картометрический метод	0.2	-
13651	526529.06	4189717.63	Картометрический метод	0.2	-
13652	526543.31	4189725.44	Картометрический метод	0.2	-
13653	526547.89	4189728.71	Картометрический метод	0.2	-
13654	526556.17	4189734.62	Картометрический метод	0.2	-
13655	526587.88	4189754.37	Картометрический метод	0.2	-
13656	526612.69	4189778.02	Картометрический метод	0.2	-
13657	526615.42	4189781.28	Картометрический метод	0.2	-
13658	526617.53	4189783.81	Картометрический метод	0.2	-
13659	526627.85	4189796.15	Картометрический метод	0.2	-
13660	526616.10	4189829.30	Картометрический метод	0.2	-
13661	526600.80	4189843.25	Картометрический метод	0.2	-
13662	526586.85	4189841.85	Картометрический метод	0.2	-
13663	526526.95	4189809.80	Картометрический метод	0.2	-
13664	526472.60	4189814.00	Картометрический метод	0.2	-
13665	526405.70	4189847.40	Картометрический метод	0.2	-
13666	526379.20	4189869.70	Картометрический метод	0.2	-
13667	526281.70	4189880.80	Картометрический метод	0.2	-

2. Сведения о характерных точках границ объекта					
Обозначение характерных точек части границы	Координаты, м		Метод определения координат характерной точки	Средняя квадратическая погрешность положения характерной точки (M <sub>t</sub> ), м	Описание обозначения точки на местности (при наличии)
	X	Y			
1	2	3	4	5	6
13668	526249.65	4189890.55	Картометрический метод	0.2	-
13669	526175.80	4189865.50	Картометрический метод	0.2	-
13670	526069.90	4189851.60	Картометрический метод	0.2	-
13671	525830.20	4189840.45	Картометрический метод	0.2	-
13672	525614.20	4189836.25	Картометрический метод	0.2	-
13673	525582.15	4189846.00	Картометрический метод	0.2	-
13674	525568.25	4189891.95	Картометрический метод	0.2	-
13675	525537.60	4189900.30	Картометрический метод	0.2	-
13676	525465.10	4189893.35	Картометрический метод	0.2	-
13677	525382.90	4189876.65	Картометрический метод	0.2	-
13678	525223.80	4189858.95	Картометрический метод	0.2	-
13679	525266.90	4189215.30	Картометрический метод	0.2	-
13680	525352.08	4188481.91	Картометрический метод	0.2	-
13681	525468.00	4188541.95	Картометрический метод	0.2	-
13682	525647.05	4188625.95	Картометрический метод	0.2	-
13683	525734.90	4188623.85	Картометрический метод	0.2	-
13684	526066.01	4188555.23	Картометрический метод	0.2	-
13685	526218.79	4188528.47	Картометрический метод	0.2	-
13686	526247.83	4188521.19	Картометрический метод	0.2	-
13687	526293.15	4188511.85	Картометрический метод	0.2	-
13688	526353.70	4188501.45	Картометрический метод	0.2	-
13689	526421.80	4188484.20	Картометрический метод	0.2	-
13690	526453.81	4188477.61	Картометрический метод	0.2	-
13691	526493.68	4188564.09	Картометрический метод	0.2	-
13692	526498.34	4188574.19	Картометрический метод	0.2	-
13693	526501.14	4188580.27	Картометрический метод	0.2	-

2. Сведения о характерных точках границ объекта					
Обозначение характерных точек части границы	Координаты, м		Метод определения координат характерной точки	Средняя квадратическая погрешность положения характерной точки (Mt), м	Описание обозначения точки на местности (при наличии)
	X	Y			
1	2	3	4	5	6
13694	526502.82	4188583.91	Картометрический метод	0.2	-
13695	526606.64	4188809.11	Картометрический метод	0.2	-
13696	526630.07	4188855.22	Картометрический метод	0.2	-
13697	526636.32	4188867.51	Картометрический метод	0.2	-
13613	526673.65	4188941.00	Картометрический метод	0.2	-
13698	526294.35	4188532.70	Картометрический метод	0.2	-
13699	526255.60	4188543.20	Картометрический метод	0.2	-
13700	526249.70	4188522.90	Картометрический метод	0.2	-
13701	526289.90	4188514.60	Картометрический метод	0.2	-
13698	526294.35	4188532.70	Картометрический метод	0.2	-
13702	526150.95	4188554.99	Картометрический метод	0.2	-
13703	526145.50	4188559.52	Картометрический метод	0.2	-
13704	526144.10	4188557.82	Картометрический метод	0.2	-
13705	526145.50	4188551.52	Картометрический метод	0.2	-
13706	526147.24	4188550.19	Картометрический метод	0.2	-
13702	526150.95	4188554.99	Картометрический метод	0.2	-
13707	526221.89	4188544.00	Картометрический метод	0.2	-
13708	526221.36	4188546.14	Картометрический метод	0.2	-
13709	526214.23	4188544.38	Картометрический метод	0.2	-
13710	526214.76	4188542.24	Картометрический метод	0.2	-
13707	526221.89	4188544.00	Картометрический метод	0.2	-
13711	525696.00	4188660.36	Картометрический метод	0.2	-
13712	525693.85	4188660.84	Картометрический метод	0.2	-
13713	525693.36	4188658.69	Картометрический метод	0.2	-
13714	525695.51	4188658.20	Картометрический метод	0.2	-
13711	525696.00	4188660.36	Картометрический метод	0.2	-

2. Сведения о характерных точках границ объекта					
Обозначение характерных точек части границы	Координаты, м		Метод определения координат характерной точки	Средняя квадратическая погрешность положения характерной точки (Mt), м	Описание обозначения точки на местности (при наличии)
	X	Y			
1	2	3	4	5	6
13715	525895.03	4188614.50	Картометрический метод	0.2	-
13716	525892.88	4188614.99	Картометрический метод	0.2	-
13717	525892.39	4188612.84	Картометрический метод	0.2	-
13718	525894.54	4188612.35	Картометрический метод	0.2	-
13715	525895.03	4188614.50	Картометрический метод	0.2	-
13719	525324.70	4188746.37	Картометрический метод	0.2	-
13720	525322.55	4188746.86	Картометрический метод	0.2	-
13721	525322.06	4188744.71	Картометрический метод	0.2	-
13722	525324.21	4188744.22	Картометрический метод	0.2	-
13719	525324.70	4188746.37	Картометрический метод	0.2	-
13723	525955.32	4188600.83	Картометрический метод	0.2	-
13724	525953.17	4188601.32	Картометрический метод	0.2	-
13725	525952.68	4188599.18	Картометрический метод	0.2	-
13726	525954.83	4188598.68	Картометрический метод	0.2	-
13723	525955.32	4188600.83	Картометрический метод	0.2	-
13727	526019.44	4188585.95	Картометрический метод	0.2	-
13728	526017.29	4188586.44	Картометрический метод	0.2	-
13729	526016.80	4188584.30	Картометрический метод	0.2	-
13730	526018.95	4188583.80	Картометрический метод	0.2	-
13727	526019.44	4188585.95	Картометрический метод	0.2	-
13731	526083.96	4188571.26	Картометрический метод	0.2	-
13732	526081.82	4188571.76	Картометрический метод	0.2	-
13733	526081.32	4188569.62	Картометрический метод	0.2	-
13734	526083.46	4188569.12	Картометрический метод	0.2	-
13731	526083.96	4188571.26	Картометрический метод	0.2	-
13735	525388.67	4188731.71	Картометрический метод	0.2	-

2. Сведения о характерных точках границ объекта					
Обозначение характерных точек части границы	Координаты, м		Метод определения координат характерной точки	Средняя квадратическая погрешность положения характерной точки (M <sub>t</sub> ), м	Описание обозначения точки на местности (при наличии)
	X	Y			
1	2	3	4	5	6
13736	525386.53	4188732.21	Картометрический метод	0.2	-
13737	525386.03	4188730.07	Картометрический метод	0.2	-
13738	525388.17	4188729.57	Картометрический метод	0.2	-
13735	525388.67	4188731.71	Картометрический метод	0.2	-
13739	525509.51	4188703.41	Картометрический метод	0.2	-
13740	525507.37	4188703.91	Картометрический метод	0.2	-
13741	525506.87	4188701.77	Картометрический метод	0.2	-
13742	525509.01	4188701.27	Картометрический метод	0.2	-
13739	525509.51	4188703.41	Картометрический метод	0.2	-
13743	525568.96	4188689.70	Картометрический метод	0.2	-
13744	525566.82	4188690.20	Картометрический метод	0.2	-
13745	525566.32	4188688.06	Картометрический метод	0.2	-
13746	525568.46	4188687.56	Картометрический метод	0.2	-
13743	525568.96	4188689.70	Картометрический метод	0.2	-
13747	525638.13	4188673.75	Картометрический метод	0.2	-
13748	525635.99	4188674.25	Картометрический метод	0.2	-
13749	525635.49	4188672.11	Картометрический метод	0.2	-
13750	525637.63	4188671.61	Картометрический метод	0.2	-
13747	525638.13	4188673.75	Картометрический метод	0.2	-
13751	525825.33	4188630.47	Картометрический метод	0.2	-
13752	525823.19	4188630.97	Картометрический метод	0.2	-
13753	525822.69	4188628.83	Картометрический метод	0.2	-
13754	525824.83	4188628.33	Картометрический метод	0.2	-
13751	525825.33	4188630.47	Картометрический метод	0.2	-
13755	525760.81	4188645.57	Картометрический метод	0.2	-
13756	525758.67	4188646.07	Картометрический метод	0.2	-



2. Сведения о характерных точках границ объекта					
Обозначение характерных точек части границы	Координаты, м		Метод определения координат характерной точки	Средняя квадратическая погрешность положения характерной точки (Mt), м	Описание обозначения точки на местности (при наличии)
	X	Y			
1	2	3	4	5	6
13757	525758.17	4188643.93	Картометрический метод	0.2	-
13758	525760.31	4188643.43	Картометрический метод	0.2	-
13755	525760.81	4188645.57	Картометрический метод	0.2	-
13759	526275.62	4188585.22	Картометрический метод	0.2	-
13760	526274.29	4188586.96	Картометрический метод	0.2	-
13761	526272.54	4188585.63	Картометрический метод	0.2	-
13762	526273.87	4188583.88	Картометрический метод	0.2	-
13759	526275.62	4188585.22	Картометрический метод	0.2	-
13763	526545.17	4188797.37	Картометрический метод	0.2	-
13764	526543.81	4188799.09	Картометрический метод	0.2	-
13765	526542.09	4188797.74	Картометрический метод	0.2	-
13766	526543.45	4188796.01	Картометрический метод	0.2	-
13763	526545.17	4188797.37	Картометрический метод	0.2	-
13767	526600.19	4188840.66	Картометрический метод	0.2	-
13768	526598.83	4188842.38	Картометрический метод	0.2	-
13769	526597.11	4188841.02	Картометрический метод	0.2	-
13770	526598.47	4188839.30	Картометрический метод	0.2	-
13767	526600.19	4188840.66	Картометрический метод	0.2	-
13771	526439.87	4188714.49	Картометрический метод	0.2	-
13772	526438.51	4188716.21	Картометрический метод	0.2	-
13773	526436.79	4188714.85	Картометрический метод	0.2	-
13774	526438.15	4188713.13	Картометрический метод	0.2	-
13771	526439.87	4188714.49	Картометрический метод	0.2	-
13775	526494.09	4188757.17	Картометрический метод	0.2	-
13776	526492.73	4188758.89	Картометрический метод	0.2	-
13777	526491.01	4188757.53	Картометрический метод	0.2	-

2. Сведения о характерных точках границ объекта					
Обозначение характерных точек части границы	Координаты, м		Метод определения координат характерной точки	Средняя квадратическая погрешность положения характерной точки (M <sub>t</sub> ), м	Описание обозначения точки на местности (при наличии)
	X	Y			
1	2	3	4	5	6
13778	526492.37	4188755.81	Картометрический метод	0.2	-
13775	526494.09	4188757.17	Картометрический метод	0.2	-
13779	526385.64	4188671.82	Картометрический метод	0.2	-
13780	526384.28	4188673.54	Картометрический метод	0.2	-
13781	526382.56	4188672.18	Картометрический метод	0.2	-
13782	526383.92	4188670.46	Картометрический метод	0.2	-
13779	526385.64	4188671.82	Картометрический метод	0.2	-
13783	526330.63	4188628.54	Картометрический метод	0.2	-
13784	526329.27	4188630.25	Картометрический метод	0.2	-
13785	526327.55	4188628.89	Картометрический метод	0.2	-
13786	526328.91	4188627.17	Картометрический метод	0.2	-
13783	526330.63	4188628.54	Картометрический метод	0.2	-
13787	528120.95	4187445.75	Картометрический метод	0.2	-
13788	527981.10	4187721.53	Картометрический метод	0.2	-
13789	527580.44	4187666.00	Картометрический метод	0.2	-
13790	527548.70	4187789.10	Картометрический метод	0.2	-
13791	527526.57	4187783.42	Картометрический метод	0.2	-
13792	527443.08	4187808.74	Картометрический метод	0.2	-
13793	527374.99	4187838.35	Картометрический метод	0.2	-
13794	527408.80	4187642.20	Картометрический метод	0.2	-
13795	527417.55	4187588.90	Картометрический метод	0.2	-
13796	527680.90	4187493.25	Картометрический метод	0.2	-
13797	527862.65	4187449.50	Картометрический метод	0.2	-
13787	528120.95	4187445.75	Картометрический метод	0.2	-
13798	527899.60	4187486.50	Картометрический метод	0.2	-
13799	527827.35	4187525.75	Картометрический метод	0.2	-

2. Сведения о характерных точках границ объекта					
Обозначение характерных точек части границы	Координаты, м		Метод определения координат характерной точки	Средняя квадратическая погрешность положения характерной точки (Mt), м	Описание обозначения точки на местности (при наличии)
	X	Y			
1	2	3	4	5	6
13800	527811.95	4187499.25	Картометрический метод	0.2	-
13801	527858.35	4187471.60	Картометрический метод	0.2	-
13802	527888.20	4187465.60	Картометрический метод	0.2	-
13798	527899.60	4187486.50	Картометрический метод	0.2	-
13803	537159.40	4184311.15	Картометрический метод	0.2	-
13804	537034.70	4184470.00	Картометрический метод	0.2	-
13805	537007.40	4184554.60	Картометрический метод	0.2	-
13806	536951.40	4184554.55	Картометрический метод	0.2	-
13807	536898.70	4184595.85	Картометрический метод	0.2	-
13808	536902.05	4184618.50	Картометрический метод	0.2	-
13809	536866.05	4184662.85	Картометрический метод	0.2	-
13810	536877.70	4184678.50	Картометрический метод	0.2	-
13811	536930.40	4184638.85	Картометрический метод	0.2	-
13812	536955.40	4184595.85	Картометрический метод	0.2	-
13813	537004.70	4184562.95	Картометрический метод	0.2	-
13814	536993.40	4184597.90	Картометрический метод	0.2	-
13815	536939.65	4184661.75	Картометрический метод	0.2	-
13816	536711.45	4184830.00	Картометрический метод	0.2	-
13817	536528.70	4184959.90	Картометрический метод	0.2	-
13818	536471.35	4184956.45	Картометрический метод	0.2	-
13819	536535.20	4184911.05	Картометрический метод	0.2	-
13820	536548.10	4184877.05	Картометрический метод	0.2	-
13821	536579.05	4184852.00	Картометрический метод	0.2	-
13822	536610.75	4184854.75	Картометрический метод	0.2	-
13823	536745.80	4184772.55	Картометрический метод	0.2	-
13824	536715.30	4184717.00	Картометрический метод	0.2	-

2. Сведения о характерных точках границ объекта					
Обозначение характерных точек части границы	Координаты, м		Метод определения координат характерной точки	Средняя квадратическая погрешность положения характерной точки (M <sub>t</sub> ), м	Описание обозначения точки на местности (при наличии)
	X	Y			
1	2	3	4	5	6
13825	536627.60	4184769.80	Картометрический метод	0.2	-
13826	536612.30	4184828.15	Картометрический метод	0.2	-
13827	536516.40	4184832.05	Картометрический метод	0.2	-
13828	536445.95	4184893.45	Картометрический метод	0.2	-
13829	536437.70	4184945.10	Картометрический метод	0.2	-
13830	536450.25	4184962.35	Картометрический метод	0.2	-
13831	536428.70	4185010.85	Картометрический метод	0.2	-
13832	536441.35	4185033.25	Картометрический метод	0.2	-
13833	536400.90	4185067.30	Картометрический метод	0.2	-
13834	536388.05	4185123.70	Картометрический метод	0.2	-
13835	536334.55	4185265.20	Картометрический метод	0.2	-
13836	536302.70	4185249.85	Картометрический метод	0.2	-
13837	536224.55	4185300.15	Картометрический метод	0.2	-
13838	536212.10	4185289.20	Картометрический метод	0.2	-
13839	536250.95	4185257.85	Картометрический метод	0.2	-
13840	536216.10	4185254.85	Картометрический метод	0.2	-
13841	536237.50	4185235.45	Картометрический метод	0.2	-
13842	536239.50	4185218.50	Картометрический метод	0.2	-
13843	536213.10	4185203.10	Картометрический метод	0.2	-
13844	536187.70	4185211.55	Картометрический метод	0.2	-
13845	536184.70	4185261.80	Картометрический метод	0.2	-
13846	536157.85	4185274.75	Картометрический метод	0.2	-
13847	536137.90	4185270.25	Картометрический метод	0.2	-
13848	536123.00	4185258.35	Картометрический метод	0.2	-
13849	536150.85	4185218.50	Картометрический метод	0.2	-
13850	536133.95	4185192.65	Картометрический метод	0.2	-

2. Сведения о характерных точках границ объекта					
Обозначение характерных точек части границы	Координаты, м		Метод определения координат характерной точки	Средняя квадратическая погрешность положения характерной точки (Mt), м	Описание обозначения точки на местности (при наличии)
	X	Y			
1	2	3	4	5	6
13851	536095.10	4185207.75	Картометрический метод	0.2	-
13852	536070.55	4185222.95	Картометрический метод	0.2	-
13853	536079.20	4185242.85	Картометрический метод	0.2	-
13854	536095.60	4185246.40	Картометрический метод	0.2	-
13855	536111.55	4185301.65	Картометрический метод	0.2	-
13856	536140.40	4185313.55	Картометрический метод	0.2	-
13857	536160.80	4185333.50	Картометрический метод	0.2	-
13858	536153.85	4185347.40	Картометрический метод	0.2	-
13859	536104.55	4185319.05	Картометрический метод	0.2	-
13860	536085.15	4185333.50	Картометрический метод	0.2	-
13861	536070.25	4185334.20	Картометрический метод	0.2	-
13862	536062.30	4185343.45	Картометрический метод	0.2	-
13863	536045.80	4185384.25	Картометрический метод	0.2	-
13864	535980.60	4185434.50	Картометрический метод	0.2	-
13865	535995.65	4185448.85	Картометрический метод	0.2	-
13866	535980.85	4185472.95	Картометрический метод	0.2	-
13867	535973.10	4185447.70	Картометрический метод	0.2	-
13868	535958.65	4185441.35	Картометрический метод	0.2	-
13869	535950.25	4185453.20	Картометрический метод	0.2	-
13870	535957.45	4185481.90	Картометрический метод	0.2	-
13871	535949.05	4185497.25	Картометрический метод	0.2	-
13872	535927.35	4185496.65	Картометрический метод	0.2	-
13873	535918.35	4185477.85	Картометрический метод	0.2	-
13874	535944.15	4185459.00	Картометрический метод	0.2	-
13875	535945.00	4185445.70	Картометрический метод	0.2	-
13876	535899.35	4185440.75	Картометрический метод	0.2	-

2. Сведения о характерных точках границ объекта					
Обозначение характерных точек части границы	Координаты, м		Метод определения координат характерной точки	Средняя квадратическая погрешность положения характерной точки (M <sub>t</sub> ), м	Описание обозначения точки на местности (при наличии)
	X	Y			
1	2	3	4	5	6
13877	535883.45	4185451.35	Картометрический метод	0.2	-
13878	535867.10	4185504.90	Картометрический метод	0.2	-
13879	535829.80	4185518.25	Картометрический метод	0.2	-
13880	535824.80	4185557.70	Картометрический метод	0.2	-
13881	535798.65	4185608.35	Картометрический метод	0.2	-
13882	535754.70	4185653.95	Картометрический метод	0.2	-
13883	535719.05	4185666.75	Картометрический метод	0.2	-
13884	535689.00	4185690.70	Картометрический метод	0.2	-
13885	535660.60	4185754.65	Картометрический метод	0.2	-
13886	535618.90	4185776.35	Картометрический метод	0.2	-
13887	535606.65	4185796.35	Картометрический метод	0.2	-
13888	535592.40	4185818.85	Картометрический метод	0.2	-
13889	535533.25	4185846.80	Картометрический метод	0.2	-
13890	535525.70	4185890.85	Картометрический метод	0.2	-
13891	535467.90	4185939.40	Картометрический метод	0.2	-
13892	535447.90	4185917.75	Картометрический метод	0.2	-
13893	535422.45	4185940.35	Картометрический метод	0.2	-
13894	535422.95	4185970.10	Картометрический метод	0.2	-
13895	535407.05	4185976.40	Картометрический метод	0.2	-
13896	535405.80	4185955.35	Картометрический метод	0.2	-
13897	535381.05	4185967.20	Картометрический метод	0.2	-
13898	535383.50	4185995.05	Картометрический метод	0.2	-
13899	535315.45	4186007.50	Картометрический метод	0.2	-
13900	535311.95	4186051.75	Картометрический метод	0.2	-
13901	535268.00	4186043.20	Картометрический метод	0.2	-
13902	535273.80	4186020.00	Картометрический метод	0.2	-

2. Сведения о характерных точках границ объекта					
Обозначение характерных точек части границы	Координаты, м		Метод определения координат характерной точки	Средняя квадратическая погрешность положения характерной точки (Mt), м	Описание обозначения точки на местности (при наличии)
	X	Y			
1	2	3	4	5	6
13903	535329.25	4185800.00	Картометрический метод	0.2	-
13904	535530.40	4185403.90	Картометрический метод	0.2	-
13905	535672.45	4185234.15	Картометрический метод	0.2	-
13906	535752.40	4185115.70	Картометрический метод	0.2	-
13907	535823.95	4184950.80	Картометрический метод	0.2	-
13908	535840.50	4184801.50	Картометрический метод	0.2	-
13909	536045.80	4184481.60	Картометрический метод	0.2	-
13910	536043.60	4184381.15	Картометрический метод	0.2	-
13911	536211.80	4184035.85	Картометрический метод	0.2	-
13912	536217.15	4184003.20	Картометрический метод	0.2	-
13913	536236.65	4183922.35	Картометрический метод	0.2	-
13914	536299.15	4183762.40	Картометрический метод	0.2	-
13915	536388.55	4183641.80	Картометрический метод	0.2	-
13916	536523.80	4183501.70	Картометрический метод	0.2	-
13917	536717.90	4183344.20	Картометрический метод	0.2	-
13918	536935.20	4183128.70	Картометрический метод	0.2	-
13919	537066.65	4183024.60	Картометрический метод	0.2	-
13803	537159.40	4184311.15	Картометрический метод	0.2	-
13920	536239.75	4184889.15	Картометрический метод	0.2	-
13921	536211.55	4184971.55	Картометрический метод	0.2	-
13922	536204.25	4184974.70	Картометрический метод	0.2	-
13923	536193.80	4184963.20	Картометрический метод	0.2	-
13924	536185.45	4184970.15	Картометрический метод	0.2	-
13925	536176.75	4184969.80	Картометрический метод	0.2	-
13926	536185.45	4184932.95	Картометрический метод	0.2	-
13927	536179.55	4184924.95	Картометрический метод	0.2	-

2. Сведения о характерных точках границ объекта					
Обозначение характерных точек части границы	Координаты, м		Метод определения координат характерной точки	Средняя квадратическая погрешность положения характерной точки (Mt), м	Описание обозначения точки на местности (при наличии)
	X	Y			
1	2	3	4	5	6
13928	536158.35	4184936.45	Картометрический метод	0.2	-
13929	536152.75	4184899.25	Картометрический метод	0.2	-
13930	536140.25	4184907.90	Картометрический метод	0.2	-
13931	536144.40	4184944.40	Картометрический метод	0.2	-
13932	536153.80	4184966.00	Картометрический метод	0.2	-
13933	536179.90	4184988.60	Картометрический метод	0.2	-
13934	536188.25	4185025.45	Картометрический метод	0.2	-
13935	536181.65	4185036.20	Картометрический метод	0.2	-
13936	536155.90	4185031.00	Картометрический метод	0.2	-
13937	536132.60	4185034.80	Картометрический метод	0.2	-
13938	536137.45	4185066.10	Картометрический метод	0.2	-
13939	536112.75	4185096.00	Картометрический метод	0.2	-
13940	536105.80	4185125.20	Картометрический метод	0.2	-
13941	536095.00	4185121.70	Картометрический метод	0.2	-
13942	536071.35	4185089.05	Картометрический метод	0.2	-
13943	536051.90	4185088.00	Картометрический метод	0.2	-
13944	536036.15	4185106.15	Картометрический метод	0.2	-
13945	536005.65	4185108.80	Картометрический метод	0.2	-
13946	535994.05	4185087.95	Картометрический метод	0.2	-
13947	536123.25	4185014.15	Картометрический метод	0.2	-
13948	536151.35	4184997.60	Картометрический метод	0.2	-
13949	536110.65	4184969.80	Картометрический метод	0.2	-
13950	536115.90	4184928.80	Картометрический метод	0.2	-
13951	536112.40	4184894.35	Картометрический метод	0.2	-
13952	536127.00	4184876.65	Картометрический метод	0.2	-
13953	536152.75	4184866.55	Картометрический метод	0.2	-



2. Сведения о характерных точках границ объекта					
Обозначение характерных точек части границы	Координаты, м		Метод определения координат характерной точки	Средняя квадратическая погрешность положения характерной точки (Mt), м	Описание обозначения точки на местности (при наличии)
	X	Y			
1	2	3	4	5	6
13954	536146.15	4184838.05	Картометрический метод	0.2	-
13955	536138.50	4184824.85	Картометрический метод	0.2	-
13956	536136.40	4184803.65	Картометрический метод	0.2	-
13957	536151.70	4184762.25	Картометрический метод	0.2	-
13958	536172.90	4184755.95	Картометрический метод	0.2	-
13959	536168.05	4184802.25	Картометрический метод	0.2	-
13960	536217.80	4184792.85	Картометрический метод	0.2	-
13961	536230.00	4184853.35	Картометрический метод	0.2	-
13962	536215.75	4184881.85	Картометрический метод	0.2	-
13920	536239.75	4184889.15	Картометрический метод	0.2	-
13963	536383.10	4185043.15	Картометрический метод	0.2	-
13964	536367.40	4185048.70	Картометрический метод	0.2	-
13965	536346.40	4185080.90	Картометрический метод	0.2	-
13966	536327.10	4185085.65	Картометрический метод	0.2	-
13967	536311.15	4185068.60	Картометрический метод	0.2	-
13968	536288.50	4185060.75	Картометрический метод	0.2	-
13969	536297.15	4185038.10	Картометрический метод	0.2	-
13970	536298.30	4185015.70	Картометрический метод	0.2	-
13971	536338.60	4184999.20	Картометрический метод	0.2	-
13972	536336.60	4184981.00	Картометрический метод	0.2	-
13973	536295.50	4184996.95	Картометрический метод	0.2	-
13974	536311.70	4184951.65	Картометрический метод	0.2	-
13975	536285.70	4184953.05	Картометрический метод	0.2	-
13976	536284.85	4184923.70	Картометрический метод	0.2	-
13977	536288.75	4184884.50	Картометрический метод	0.2	-
13978	536277.85	4184873.05	Картометрический метод	0.2	-

2. Сведения о характерных точках границ объекта					
Обозначение характерных точек части границы	Координаты, м		Метод определения координат характерной точки	Средняя квадратическая погрешность положения характерной точки (Mt), м	Описание обозначения точки на местности (при наличии)
	X	Y			
1	2	3	4	5	6
13979	536250.40	4184866.05	Картометрический метод	0.2	-
13980	536249.55	4184851.80	Картометрический метод	0.2	-
13981	536265.80	4184840.05	Картометрический метод	0.2	-
13982	536264.40	4184785.20	Картометрический метод	0.2	-
13983	536296.30	4184818.50	Картометрический метод	0.2	-
13984	536312.00	4184824.10	Картометрический метод	0.2	-
13985	536362.10	4184919.20	Картометрический метод	0.2	-
13986	536350.60	4184973.75	Картометрический метод	0.2	-
13987	536371.05	4184980.45	Картометрический метод	0.2	-
13988	536381.15	4185003.95	Картометрический метод	0.2	-
13963	536383.10	4185043.15	Картометрический метод	0.2	-
13989	536369.25	4185111.65	Картометрический метод	0.2	-
13990	536349.80	4185174.45	Картометрический метод	0.2	-
13991	536286.75	4185249.55	Картометрический метод	0.2	-
13992	536260.90	4185251.00	Картометрический метод	0.2	-
13993	536241.45	4185189.60	Картометрический метод	0.2	-
13994	536243.40	4185150.55	Картометрический метод	0.2	-
13995	536278.90	4185091.15	Картометрический метод	0.2	-
13996	536285.35	4185153.60	Картометрический метод	0.2	-
13997	536291.95	4185135.00	Картометрический метод	0.2	-
13998	536290.90	4185092.20	Картометрический метод	0.2	-
13999	536311.95	4185091.15	Картометрический метод	0.2	-
14000	536311.40	4185136.45	Картометрический метод	0.2	-
14001	536318.55	4185151.80	Картометрический метод	0.2	-
14002	536328.35	4185148.40	Картометрический метод	0.2	-
14003	536339.80	4185103.60	Картометрический метод	0.2	-

2. Сведения о характерных точках границ объекта					
Обозначение характерных точек части границы	Координаты, м		Метод определения координат характерной точки	Средняя квадратическая погрешность положения характерной точки (M <sub>t</sub> ), м	Описание обозначения точки на местности (при наличии)
	X	Y			
1	2	3	4	5	6
13989	536369.25	4185111.65	Картометрический метод	0.2	-
14004	536235.65	4184711.75	Картометрический метод	0.2	-
14005	536224.15	4184717.75	Картометрический метод	0.2	-
14006	536202.30	4184712.30	Картометрический метод	0.2	-
14007	536173.90	4184688.25	Картометрический метод	0.2	-
14008	536144.95	4184639.15	Картометрический метод	0.2	-
14009	536107.65	4184630.85	Картометрический метод	0.2	-
14010	536084.15	4184568.95	Картометрический метод	0.2	-
14011	536087.45	4184553.40	Картометрический метод	0.2	-
14012	536089.80	4184516.65	Картометрический метод	0.2	-
14013	536120.40	4184513.05	Картометрический метод	0.2	-
14014	536134.05	4184528.35	Картометрический метод	0.2	-
14015	536148.25	4184570.90	Картометрический метод	0.2	-
14016	536144.95	4184587.30	Картометрический метод	0.2	-
14017	536164.65	4184616.75	Картометрический метод	0.2	-
14018	536200.65	4184652.25	Картометрический метод	0.2	-
14004	536235.65	4184711.75	Картометрический метод	0.2	-
14019	536984.10	4184528.65	Картометрический метод	0.2	-
14020	536978.35	4184544.35	Картометрический метод	0.2	-
14021	536953.15	4184545.25	Картометрический метод	0.2	-
14022	536961.80	4184524.10	Картометрический метод	0.2	-
14023	536927.05	4184471.60	Картометрический метод	0.2	-
14024	536917.95	4184436.30	Картометрический метод	0.2	-
14025	536914.70	4184388.35	Картометрический метод	0.2	-
14026	536864.80	4184327.15	Картометрический метод	0.2	-
14027	536885.40	4184280.85	Картометрический метод	0.2	-

2. Сведения о характерных точках границ объекта					
Обозначение характерных точек части границы	Координаты, м		Метод определения координат характерной точки	Средняя квадратическая погрешность положения характерной точки (Mt), м	Описание обозначения точки на местности (при наличии)
	X	Y			
1	2	3	4	5	6
14028	536930.50	4184346.80	Картометрический метод	0.2	-
14029	536935.20	4184393.55	Картометрический метод	0.2	-
14019	536984.10	4184528.65	Картометрический метод	0.2	-
14030	536859.35	4184683.85	Картометрический метод	0.2	-
14031	536819.35	4184726.50	Картометрический метод	0.2	-
14032	536798.60	4184733.30	Картометрический метод	0.2	-
14033	536782.90	4184733.60	Картометрический метод	0.2	-
14034	536772.00	4184723.15	Картометрический метод	0.2	-
14035	536776.70	4184678.95	Картометрический метод	0.2	-
14036	536825.95	4184637.55	Картометрический метод	0.2	-
14037	536852.70	4184660.85	Картометрический метод	0.2	-
14030	536859.35	4184683.85	Картометрический метод	0.2	-
14038	536030.30	4184887.40	Картометрический метод	0.2	-
14039	536024.40	4184925.20	Картометрический метод	0.2	-
14040	536014.75	4184929.90	Картометрический метод	0.2	-
14041	535996.05	4184923.80	Картометрический метод	0.2	-
14042	535969.90	4184861.20	Картометрический метод	0.2	-
14043	535978.50	4184853.25	Картометрический метод	0.2	-
14044	535994.80	4184857.75	Картометрический метод	0.2	-
14038	536030.30	4184887.40	Картометрический метод	0.2	-
14045	536314.40	4184794.45	Картометрический метод	0.2	-
14046	536306.50	4184802.05	Картометрический метод	0.2	-
14047	536225.95	4184728.40	Картометрический метод	0.2	-
14048	536238.20	4184723.75	Картометрический метод	0.2	-
14049	536298.95	4184737.65	Картометрический метод	0.2	-
14050	536297.20	4184765.20	Картометрический метод	0.2	-

2. Сведения о характерных точках границ объекта					
Обозначение характерных точек части границы	Координаты, м		Метод определения координат характерной точки	Средняя квадратическая погрешность положения характерной точки (M <sub>t</sub> ), м	Описание обозначения точки на местности (при наличии)
	X	Y			
1	2	3	4	5	6
14045	536314.40	4184794.45	Картометрический метод	0.2	-
14051	535986.70	4184693.50	Картометрический метод	0.2	-
14052	535965.00	4184719.90	Картометрический метод	0.2	-
14053	535946.50	4184724.00	Картометрический метод	0.2	-
14054	535924.50	4184712.25	Картометрический метод	0.2	-
14055	535926.85	4184697.60	Картометрический метод	0.2	-
14056	535939.15	4184680.30	Картометрический метод	0.2	-
14057	535974.70	4184674.45	Картометрический метод	0.2	-
14051	535986.70	4184693.50	Картометрический метод	0.2	-
14058	536072.25	4184903.80	Картометрический метод	0.2	-
14059	536061.10	4184944.90	Картометрический метод	0.2	-
14060	536039.70	4184949.55	Картометрический метод	0.2	-
14061	536030.90	4184934.05	Картометрический метод	0.2	-
14062	536035.60	4184912.05	Картометрический метод	0.2	-
14058	536072.25	4184903.80	Картометрический метод	0.2	-
14063	536092.80	4187949.85	Картометрический метод	0.2	-
14064	536086.00	4188084.55	Картометрический метод	0.2	-
14065	536055.20	4188154.30	Картометрический метод	0.2	-
14066	536042.85	4188182.40	Картометрический метод	0.2	-
14067	536029.75	4188239.65	Картометрический метод	0.2	-
14068	535929.20	4188433.30	Картометрический метод	0.2	-
14069	535870.00	4188524.45	Картометрический метод	0.2	-
14070	535864.15	4188523.50	Картометрический метод	0.2	-
14071	535861.40	4188531.50	Картометрический метод	0.2	-
14072	535746.20	4188525.35	Картометрический метод	0.2	-
14073	535494.60	4188511.90	Картометрический метод	0.2	-

2. Сведения о характерных точках границ объекта					
Обозначение характерных точек части границы	Координаты, м		Метод определения координат характерной точки	Средняя квадратическая погрешность положения характерной точки (Mt), м	Описание обозначения точки на местности (при наличии)
	X	Y			
1	2	3	4	5	6
14074	535446.80	4188511.00	Картометрический метод	0.2	-
14075	535395.95	4188504.90	Картометрический метод	0.2	-
14076	534811.80	4188469.30	Картометрический метод	0.2	-
14077	534544.60	4188451.45	Картометрический метод	0.2	-
14078	534542.90	4188444.35	Картометрический метод	0.2	-
14079	534522.50	4188439.55	Картометрический метод	0.2	-
14080	534523.00	4188439.50	Картометрический метод	0.2	-
14081	534538.35	4188431.10	Картометрический метод	0.2	-
14082	534556.30	4188405.95	Картометрический метод	0.2	-
14083	534558.25	4188402.95	Картометрический метод	0.2	-
14084	534555.05	4188398.15	Картометрический метод	0.2	-
14085	534536.05	4188398.10	Картометрический метод	0.2	-
14086	534532.85	4188394.65	Картометрический метод	0.2	-
14087	534522.70	4188361.95	Картометрический метод	0.2	-
14088	534517.80	4188356.15	Картометрический метод	0.2	-
14089	534511.70	4188354.70	Картометрический метод	0.2	-
14090	534463.35	4188378.45	Картометрический метод	0.2	-
14091	534457.55	4188383.95	Картометрический метод	0.2	-
14092	534452.65	4188399.00	Картометрический метод	0.2	-
14093	534445.35	4188409.10	Картометрический метод	0.2	-
14094	534427.45	4188417.55	Картометрический метод	0.2	-
14095	534425.55	4188422.45	Картометрический метод	0.2	-
14096	534427.70	4188425.95	Картометрический метод	0.2	-
14097	534442.50	4188428.25	Картометрический метод	0.2	-
14098	534459.00	4188438.65	Картометрический метод	0.2	-
14099	534490.85	4188443.00	Картометрический метод	0.2	-

2. Сведения о характерных точках границ объекта					
Обозначение характерных точек части границы	Координаты, м		Метод определения координат характерной точки	Средняя квадратическая погрешность положения характерной точки (M <sub>t</sub> ), м	Описание обозначения точки на местности (при наличии)
	X	Y			
1	2	3	4	5	6
14100	534509.02	4188441.01	Картометрический метод	0.2	-
14101	534511.30	4188440.76	Картометрический метод	0.2	-
14102	534518.70	4188439.95	Картометрический метод	0.2	-
14103	534509.85	4188447.40	Картометрический метод	0.2	-
14104	534284.30	4188436.55	Картометрический метод	0.2	-
14105	534282.90	4188431.70	Картометрический метод	0.2	-
14106	534293.25	4188398.25	Картометрический метод	0.2	-
14107	534325.05	4188349.50	Картометрический метод	0.2	-
14108	534368.70	4188256.80	Картометрический метод	0.2	-
14109	534384.30	4188238.25	Картометрический метод	0.2	-
14110	534429.00	4188195.90	Картометрический метод	0.2	-
14111	534480.20	4188143.95	Картометрический метод	0.2	-
14112	534526.00	4188053.20	Картометрический метод	0.2	-
14113	534544.65	4188064.35	Картометрический метод	0.2	-
14114	534553.05	4188073.10	Картометрический метод	0.2	-
14115	534552.75	4188079.45	Картометрический метод	0.2	-
14116	534548.10	4188089.00	Картометрический метод	0.2	-
14117	534501.80	4188137.60	Картометрический метод	0.2	-
14118	534498.00	4188145.10	Картометрический метод	0.2	-
14119	534511.90	4188169.15	Картометрический метод	0.2	-
14120	534515.95	4188189.45	Картометрический метод	0.2	-
14121	534514.25	4188208.55	Картометрический метод	0.2	-
14122	534509.60	4188211.75	Картометрический метод	0.2	-
14123	534496.60	4188211.40	Картометрический метод	0.2	-
14124	534483.75	4188185.40	Картометрический метод	0.2	-
14125	534472.25	4188183.65	Картометрический метод	0.2	-

2. Сведения о характерных точках границ объекта					
Обозначение характерных точек части границы	Координаты, м		Метод определения координат характерной точки	Средняя квадратическая погрешность положения характерной точки (M <sub>t</sub> ), м	Описание обозначения точки на местности (при наличии)
	X	Y			
1	2	3	4	5	6
14126	534459.50	4188189.40	Картометрический метод	0.2	-
14127	534420.10	4188218.65	Картометрический метод	0.2	-
14128	534387.70	4188248.20	Картометрический метод	0.2	-
14129	534371.75	4188271.95	Картометрический метод	0.2	-
14130	534345.15	4188325.20	Картометрический метод	0.2	-
14131	534345.75	4188343.25	Картометрический метод	0.2	-
14132	534342.55	4188354.45	Картометрический метод	0.2	-
14133	534320.25	4188369.75	Картометрический метод	0.2	-
14134	534309.20	4188390.60	Картометрический метод	0.2	-
14135	534302.00	4188417.80	Картометрический метод	0.2	-
14136	534310.40	4188426.50	Картометрический метод	0.2	-
14137	534323.10	4188426.50	Картометрический метод	0.2	-
14138	534336.15	4188418.40	Картометрический метод	0.2	-
14139	534357.60	4188391.45	Картометрический метод	0.2	-
14140	534372.90	4188378.45	Картометрический метод	0.2	-
14141	534379.60	4188382.20	Картометрический метод	0.2	-
14142	534378.70	4188390.60	Картометрический метод	0.2	-
14143	534364.25	4188416.35	Картометрический метод	0.2	-
14144	534364.55	4188422.45	Картометрический метод	0.2	-
14145	534372.65	4188428.55	Картометрический метод	0.2	-
14146	534385.10	4188427.40	Картометрический метод	0.2	-
14147	534399.00	4188419.25	Картометрический метод	0.2	-
14148	534422.75	4188367.45	Картометрический метод	0.2	-
14149	534446.50	4188339.40	Картометрический метод	0.2	-
14150	534481.50	4188316.80	Картометрический метод	0.2	-
14151	534495.15	4188302.30	Картометрический метод	0.2	-



2. Сведения о характерных точках границ объекта					
Обозначение характерных точек части границы	Координаты, м		Метод определения координат характерной точки	Средняя квадратическая погрешность положения характерной точки (M <sub>t</sub> ), м	Описание обозначения точки на местности (при наличии)
	X	Y			
1	2	3	4	5	6
14152	534501.50	4188289.30	Картометрический метод	0.2	-
14153	534506.40	4188267.30	Картометрический метод	0.2	-
14154	534510.15	4188264.70	Картометрический метод	0.2	-
14155	534520.30	4188262.35	Картометрический метод	0.2	-
14156	534531.90	4188266.15	Картометрический метод	0.2	-
14157	534535.40	4188274.25	Картометрический метод	0.2	-
14158	534537.70	4188328.05	Картометрический метод	0.2	-
14159	534547.80	4188337.95	Картометрический метод	0.2	-
14160	534563.45	4188344.85	Картометрический метод	0.2	-
14161	534580.85	4188347.45	Картометрический метод	0.2	-
14162	534587.50	4188342.00	Картометрический метод	0.2	-
14163	534592.15	4188329.25	Картометрический метод	0.2	-
14164	534590.75	4188320.60	Картометрический метод	0.2	-
14165	534574.45	4188304.60	Картометрический метод	0.2	-
14166	534576.20	4188297.40	Картометрический метод	0.2	-
14167	534595.05	4188289.60	Картометрический метод	0.2	-
14168	534614.15	4188276.55	Картометрический метод	0.2	-
14169	534649.45	4188281.75	Картометрический метод	0.2	-
14170	534659.00	4188276.55	Картометрический метод	0.2	-
14171	534659.10	4188273.95	Картометрический метод	0.2	-
14172	534656.70	4188267.45	Картометрический метод	0.2	-
14173	534639.10	4188219.95	Картометрический метод	0.2	-
14174	534632.35	4188201.70	Картометрический метод	0.2	-
14175	534631.80	4188200.45	Картометрический метод	0.2	-
14176	534595.60	4188177.85	Картометрический метод	0.2	-
14177	534594.75	4188170.05	Картометрический метод	0.2	-

2. Сведения о характерных точках границ объекта					
Обозначение характерных точек части границы	Координаты, м		Метод определения координат характерной точки	Средняя квадратическая погрешность положения характерной точки (M <sub>t</sub> ), м	Описание обозначения точки на местности (при наличии)
	X	Y			
1	2	3	4	5	6
14178	534599.35	4188159.60	Картометрический метод	0.2	-
14179	534635.85	4188130.70	Картометрический метод	0.2	-
14180	534655.85	4188130.95	Картометрический метод	0.2	-
14181	534682.45	4188115.35	Картометрический метод	0.2	-
14182	534700.15	4188113.60	Картометрический метод	0.2	-
14183	534722.70	4188118.55	Картометрический метод	0.2	-
14184	534731.10	4188115.95	Картометрический метод	0.2	-
14185	534744.70	4188100.30	Картометрический метод	0.2	-
14186	534741.25	4188086.65	Картометрический метод	0.2	-
14187	534729.40	4188068.75	Картометрический метод	0.2	-
14188	534723.00	4188024.75	Картометрический метод	0.2	-
14189	534694.05	4188002.75	Картометрический метод	0.2	-
14190	534669.70	4187987.40	Картометрический метод	0.2	-
14191	534654.65	4187985.65	Картометрический метод	0.2	-
14192	534643.10	4187989.15	Картометрический метод	0.2	-
14193	534629.75	4188002.45	Картометрический метод	0.2	-
14194	534623.40	4188004.75	Картометрический метод	0.2	-
14195	534581.45	4187978.25	Картометрический метод	0.2	-
14196	534635.85	4187912.70	Картометрический метод	0.2	-
14197	534651.95	4187917.90	Картометрический метод	0.2	-
14198	534662.80	4187912.00	Картометрический метод	0.2	-
14199	534674.95	4187910.40	Картометрический метод	0.2	-
14200	534693.05	4187918.75	Картометрический метод	0.2	-
14201	534708.10	4187919.25	Картометрический метод	0.2	-
14202	534721.85	4187917.20	Картометрический метод	0.2	-
14203	534733.45	4187911.40	Картометрический метод	0.2	-

2. Сведения о характерных точках границ объекта					
Обозначение характерных точек части границы	Координаты, м		Метод определения координат характерной точки	Средняя квадратическая погрешность положения характерной точки (M <sub>t</sub> ), м	Описание обозначения точки на местности (при наличии)
	X	Y			
1	2	3	4	5	6
14204	534739.25	4187903.00	Картометрический метод	0.2	-
14205	534738.20	4187882.60	Картометрический метод	0.2	-
14206	534729.25	4187847.45	Картометрический метод	0.2	-
14207	534720.85	4187829.20	Картометрический метод	0.2	-
14208	534783.80	4187785.00	Картометрический метод	0.2	-
14209	534786.93	4187780.78	Картометрический метод	0.2	-
14210	534809.30	4187750.75	Картометрический метод	0.2	-
14211	534816.20	4187729.35	Картометрический метод	0.2	-
14212	534843.55	4187603.20	Картометрический метод	0.2	-
14213	534873.55	4187462.75	Картометрический метод	0.2	-
14214	534881.80	4187300.50	Картометрический метод	0.2	-
14215	534893.65	4187191.65	Картометрический метод	0.2	-
14216	534908.30	4187099.20	Картометрический метод	0.2	-
14217	534927.50	4187036.10	Картометрический метод	0.2	-
14218	535005.85	4186829.50	Картометрический метод	0.2	-
14219	535084.85	4186628.90	Картометрический метод	0.2	-
14220	535143.40	4186532.40	Картометрический метод	0.2	-
14221	535215.10	4186435.55	Картометрический метод	0.2	-
14222	535255.05	4186398.80	Картометрический метод	0.2	-
14223	535257.15	4186410.45	Картометрический метод	0.2	-
14224	535246.00	4186526.70	Картометрический метод	0.2	-
14225	535249.60	4186580.70	Картометрический метод	0.2	-
14226	535948.35	4187725.50	Картометрический метод	0.2	-
14227	536028.85	4187826.90	Картометрический метод	0.2	-
14228	536064.85	4187911.60	Картометрический метод	0.2	-
14229	536070.95	4187925.90	Картометрический метод	0.2	-

2. Сведения о характерных точках границ объекта					
Обозначение характерных точек части границы	Координаты, м		Метод определения координат характерной точки	Средняя квадратическая погрешность положения характерной точки (Mt), м	Описание обозначения точки на местности (при наличии)
	X	Y			
1	2	3	4	5	6
14063	536092.80	4187949.85	Картометрический метод	0.2	-
14230	535014.30	4187817.90	Картометрический метод	0.2	-
14231	535010.25	4187847.60	Картометрический метод	0.2	-
14232	535005.90	4187856.40	Картометрический метод	0.2	-
14233	534989.55	4187873.35	Картометрический метод	0.2	-
14234	534965.10	4187894.00	Картометрический метод	0.2	-
14235	534930.20	4187909.65	Картометрический метод	0.2	-
14236	534833.50	4187914.15	Картометрический метод	0.2	-
14237	534833.45	4187905.20	Картометрический метод	0.2	-
14238	534845.35	4187896.35	Картометрический метод	0.2	-
14239	534909.50	4187879.45	Картометрический метод	0.2	-
14240	534948.40	4187875.65	Картометрический метод	0.2	-
14241	534958.55	4187867.10	Картометрический метод	0.2	-
14242	534966.50	4187852.20	Картометрический метод	0.2	-
14243	534968.10	4187836.00	Картометрический метод	0.2	-
14244	534960.30	4187819.95	Картометрический метод	0.2	-
14245	534950.45	4187805.05	Картометрический метод	0.2	-
14246	534925.15	4187783.90	Картометрический метод	0.2	-
14247	534921.65	4187777.25	Картометрический метод	0.2	-
14248	534922.10	4187760.90	Картометрический метод	0.2	-
14249	534930.75	4187725.15	Картометрический метод	0.2	-
14250	534923.10	4187713.85	Картометрический метод	0.2	-
14251	534906.30	4187699.20	Картометрический метод	0.2	-
14252	534903.85	4187701.25	Картометрический метод	0.2	-
14253	534900.95	4187758.85	Картометрический метод	0.2	-
14254	534893.25	4187776.50	Картометрический метод	0.2	-

2. Сведения о характерных точках границ объекта					
Обозначение характерных точек части границы	Координаты, м		Метод определения координат характерной точки	Средняя квадратическая погрешность положения характерной точки (Mt), м	Описание обозначения точки на местности (при наличии)
	X	Y			
1	2	3	4	5	6
14255	534872.55	4187806.05	Картометрический метод	0.2	-
14256	534856.50	4187862.90	Картометрический метод	0.2	-
14257	534850.00	4187870.15	Картометрический метод	0.2	-
14258	534811.20	4187880.40	Картометрический метод	0.2	-
14259	534799.90	4187903.00	Картометрический метод	0.2	-
14260	534788.45	4187912.40	Картометрический метод	0.2	-
14261	534754.60	4187915.45	Картометрический метод	0.2	-
14262	534753.55	4187911.40	Картометрический метод	0.2	-
14263	534759.05	4187902.40	Картометрический метод	0.2	-
14264	534774.15	4187892.00	Картометрический метод	0.2	-
14265	534768.35	4187888.10	Картометрический метод	0.2	-
14266	534753.40	4187886.80	Картометрический метод	0.2	-
14267	534757.90	4187875.35	Картометрический метод	0.2	-
14268	534786.55	4187838.60	Картометрический метод	0.2	-
14269	534798.00	4187788.50	Картометрический метод	0.2	-
14270	534812.05	4187776.50	Картометрический метод	0.2	-
14271	534824.65	4187759.40	Картометрический метод	0.2	-
14272	534846.50	4187668.85	Картометрический метод	0.2	-
14273	534859.40	4187638.30	Картометрический метод	0.2	-
14274	534876.90	4187619.05	Картометрический метод	0.2	-
14275	534864.90	4187547.65	Картометрический метод	0.2	-
14276	534867.95	4187537.10	Картометрический метод	0.2	-
14277	534893.25	4187495.75	Картометрический метод	0.2	-
14278	534899.50	4187445.50	Картометрический метод	0.2	-
14279	534939.90	4187438.40	Картометрический метод	0.2	-
14280	534966.10	4187426.25	Картометрический метод	0.2	-

2. Сведения о характерных точках границ объекта					
Обозначение характерных точек части границы	Координаты, м		Метод определения координат характерной точки	Средняя квадратическая погрешность положения характерной точки (Mt), м	Описание обозначения точки на местности (при наличии)
	X	Y			
1	2	3	4	5	6
14281	534969.85	4187430.05	Картометрический метод	0.2	-
14282	534980.05	4187452.75	Картометрический метод	0.2	-
14283	534950.25	4187514.90	Картометрический метод	0.2	-
14284	534902.75	4187584.60	Картометрический метод	0.2	-
14285	534914.95	4187607.25	Картометрический метод	0.2	-
14286	534913.70	4187608.05	Картометрический метод	0.2	-
14287	534911.50	4187638.30	Картометрический метод	0.2	-
14288	534916.30	4187644.95	Картометрический метод	0.2	-
14289	534928.60	4187644.85	Картометрический метод	0.2	-
14290	534941.60	4187621.95	Картометрический метод	0.2	-
14291	534942.10	4187621.80	Картометрический метод	0.2	-
14292	534943.70	4187622.50	Картометрический метод	0.2	-
14293	534951.75	4187633.10	Картометрический метод	0.2	-
14294	534944.70	4187686.60	Картометрический метод	0.2	-
14295	534973.00	4187778.05	Картометрический метод	0.2	-
14296	534998.20	4187804.25	Картометрический метод	0.2	-
14297	534998.25	4187804.30	Картометрический метод	0.2	-
14298	534998.75	4187804.35	Картометрический метод	0.2	-
14230	535014.30	4187817.90	Картометрический метод	0.2	-
14299	535432.90	4188462.15	Картометрический метод	0.2	-
14300	535430.90	4188478.60	Картометрический метод	0.2	-
14301	535420.45	4188485.25	Картометрический метод	0.2	-
14302	535399.60	4188489.05	Картометрический метод	0.2	-
14303	535385.45	4188487.85	Картометрический метод	0.2	-
14304	535376.45	4188481.20	Картометрический метод	0.2	-
14305	535358.00	4188435.30	Картометрический метод	0.2	-

2. Сведения о характерных точках границ объекта					
Обозначение характерных точек части границы	Координаты, м		Метод определения координат характерной точки	Средняя квадратическая погрешность положения характерной точки (Mt), м	Описание обозначения точки на местности (при наличии)
	X	Y			
1	2	3	4	5	6
14306	535346.90	4188404.95	Картометрический метод	0.2	-
14307	535314.25	4188315.50	Картометрический метод	0.2	-
14308	535315.65	4188301.75	Картометрический метод	0.2	-
14309	535334.80	4188252.20	Картометрический метод	0.2	-
14310	535335.60	4188238.95	Картометрический метод	0.2	-
14311	535326.95	4188212.30	Картометрический метод	0.2	-
14312	535327.80	4188205.65	Картометрический метод	0.2	-
14313	535336.20	4188194.35	Картометрический метод	0.2	-
14314	535341.15	4188194.05	Картометрический метод	0.2	-
14315	535346.65	4188197.35	Картометрический метод	0.2	-
14316	535362.45	4188213.90	Картометрический метод	0.2	-
14317	535363.10	4188214.55	Картометрический метод	0.2	-
14318	535370.65	4188224.75	Картометрический метод	0.2	-
14319	535377.40	4188260.30	Картометрический метод	0.2	-
14320	535381.70	4188292.20	Картометрический метод	0.2	-
14321	535387.15	4188311.70	Картометрический метод	0.2	-
14322	535395.00	4188353.00	Картометрический метод	0.2	-
14323	535409.15	4188396.70	Картометрический метод	0.2	-
14324	535411.50	4188414.05	Картометрический метод	0.2	-
14299	535432.90	4188462.15	Картометрический метод	0.2	-
14325	535752.80	4188411.30	Картометрический метод	0.2	-
14326	535752.10	4188417.45	Картометрический метод	0.2	-
14327	535740.70	4188436.60	Картометрический метод	0.2	-
14328	535736.45	4188451.15	Картометрический метод	0.2	-
14329	535736.40	4188451.30	Картометрический метод	0.2	-
14330	535736.40	4188451.35	Картометрический метод	0.2	-

2. Сведения о характерных точках границ объекта					
Обозначение характерных точек части границы	Координаты, м		Метод определения координат характерной точки	Средняя квадратическая погрешность положения характерной точки (M <sub>t</sub> ), м	Описание обозначения точки на местности (при наличии)
	X	Y			
1	2	3	4	5	6
14331	535731.15	4188469.35	Картометрический метод	0.2	-
14332	535700.45	4188489.90	Картометрический метод	0.2	-
14333	535673.25	4188493.10	Картометрический метод	0.2	-
14334	535649.80	4188511.30	Картометрический метод	0.2	-
14335	535616.20	4188517.95	Картометрический метод	0.2	-
14336	535581.75	4188514.20	Картометрический метод	0.2	-
14337	535568.45	4188508.15	Картометрический метод	0.2	-
14338	535565.80	4188498.30	Картометрический метод	0.2	-
14339	535567.95	4188493.85	Картометрический метод	0.2	-
14340	535605.55	4188475.55	Картометрический метод	0.2	-
14341	535644.45	4188401.30	Картометрический метод	0.2	-
14342	535670.70	4188397.75	Картометрический метод	0.2	-
14343	535677.10	4188405.60	Картометрический метод	0.2	-
14344	535684.25	4188417.55	Картометрический метод	0.2	-
14345	535688.60	4188419.75	Картометрический метод	0.2	-
14346	535694.95	4188427.55	Картометрический метод	0.2	-
14347	535724.25	4188401.80	Картометрический метод	0.2	-
14325	535752.80	4188411.30	Картометрический метод	0.2	-
14348	535916.65	4188264.85	Картометрический метод	0.2	-
14349	535904.65	4188292.20	Картометрический метод	0.2	-
14350	535877.25	4188326.35	Картометрический метод	0.2	-
14351	535874.05	4188328.55	Картометрический метод	0.2	-
14352	535869.45	4188336.05	Картометрический метод	0.2	-
14353	535850.80	4188359.35	Картометрический метод	0.2	-
14354	535850.50	4188367.20	Картометрический метод	0.2	-
14355	535848.80	4188370.00	Картометрический метод	0.2	-



2. Сведения о характерных точках границ объекта					
Обозначение характерных точек части границы	Координаты, м		Метод определения координат характерной точки	Средняя квадратическая погрешность положения характерной точки (M <sub>t</sub> ), м	Описание обозначения точки на местности (при наличии)
	X	Y			
1	2	3	4	5	6
14356	535850.25	4188374.05	Картометрический метод	0.2	-
14357	535850.10	4188378.30	Картометрический метод	0.2	-
14358	535855.75	4188400.30	Картометрический метод	0.2	-
14359	535852.25	4188407.40	Картометрический метод	0.2	-
14360	535837.60	4188422.45	Картометрический метод	0.2	-
14361	535811.85	4188431.15	Картометрический метод	0.2	-
14362	535798.10	4188428.50	Картометрический метод	0.2	-
14363	535787.10	4188402.65	Картометрический метод	0.2	-
14364	535784.55	4188399.10	Картометрический метод	0.2	-
14365	535780.10	4188387.15	Картометрический метод	0.2	-
14366	535776.30	4188387.70	Картометрический метод	0.2	-
14367	535775.50	4188386.55	Картометрический метод	0.2	-
14368	535746.60	4188386.00	Картометрический метод	0.2	-
14369	535746.20	4188383.30	Картометрический метод	0.2	-
14370	535752.55	4188360.75	Картометрический метод	0.2	-
14371	535753.40	4188359.70	Картометрический метод	0.2	-
14372	535771.10	4188353.75	Картометрический метод	0.2	-
14373	535777.70	4188355.95	Картометрический метод	0.2	-
14374	535784.05	4188361.35	Картометрический метод	0.2	-
14375	535788.25	4188366.15	Картометрический метод	0.2	-
14376	535789.45	4188365.90	Картометрический метод	0.2	-
14377	535794.25	4188370.00	Картометрический метод	0.2	-
14378	535796.20	4188354.40	Картометрический метод	0.2	-
14379	535800.70	4188344.40	Картометрический метод	0.2	-
14380	535851.85	4188324.50	Картометрический метод	0.2	-
14381	535851.85	4188298.25	Картометрический метод	0.2	-

2. Сведения о характерных точках границ объекта					
Обозначение характерных точек части границы	Координаты, м		Метод определения координат характерной точки	Средняя квадратическая погрешность положения характерной точки (M <sub>t</sub> ), м	Описание обозначения точки на местности (при наличии)
	X	Y			
1	2	3	4	5	6
14382	535910.50	4188249.55	Картометрический метод	0.2	-
14348	535916.65	4188264.85	Картометрический метод	0.2	-
14383	535688.90	4188088.25	Картометрический метод	0.2	-
14384	535677.70	4188176.00	Картометрический метод	0.2	-
14385	535654.20	4188211.20	Картометрический метод	0.2	-
14386	535616.95	4188213.75	Картометрический метод	0.2	-
14387	535597.55	4188187.75	Картометрический метод	0.2	-
14388	535607.25	4188115.80	Картометрический метод	0.2	-
14389	535641.95	4188105.60	Картометрический метод	0.2	-
14390	535646.05	4188070.90	Картометрический метод	0.2	-
14391	535671.55	4188074.45	Картометрический метод	0.2	-
14383	535688.90	4188088.25	Картометрический метод	0.2	-
14392	535528.90	4188134.65	Картометрический метод	0.2	-
14393	535497.80	4188175.00	Картометрический метод	0.2	-
14394	535469.70	4188169.90	Картометрический метод	0.2	-
14395	535462.05	4188090.80	Картометрический метод	0.2	-
14396	535484.00	4188058.65	Картометрический метод	0.2	-
14397	535522.80	4188057.65	Картометрический метод	0.2	-
14392	535528.90	4188134.65	Картометрический метод	0.2	-
14398	534860.35	4187948.30	Картометрический метод	0.2	-
14399	534816.50	4187992.75	Картометрический метод	0.2	-
14400	534782.00	4188058.15	Картометрический метод	0.2	-
14401	534762.60	4188082.75	Картометрический метод	0.2	-
14402	534753.05	4188075.25	Картометрический метод	0.2	-
14403	534750.45	4188065.55	Картометрический метод	0.2	-
14404	534756.10	4188028.05	Картометрический метод	0.2	-

2. Сведения о характерных точках границ объекта					
Обозначение характерных точек части границы	Координаты, м		Метод определения координат характерной точки	Средняя квадратическая погрешность положения характерной точки (M <sub>t</sub> ), м	Описание обозначения точки на местности (при наличии)
	X	Y			
1	2	3	4	5	6
14405	534769.70	4187989.15	Картометрический метод	0.2	-
14406	534782.45	4187970.90	Картометрический метод	0.2	-
14407	534803.75	4187951.50	Картометрический метод	0.2	-
14408	534825.00	4187939.50	Картометрический метод	0.2	-
14409	534847.75	4187935.70	Картометрический метод	0.2	-
14410	534858.45	4187940.80	Картометрический метод	0.2	-
14398	534860.35	4187948.30	Картометрический метод	0.2	-
14411	535156.00	4187792.45	Картометрический метод	0.2	-
14412	535151.95	4187799.80	Картометрический метод	0.2	-
14413	535123.70	4187819.95	Картометрический метод	0.2	-
14414	535096.50	4187833.55	Картометрический метод	0.2	-
14415	535065.55	4187841.20	Картометрический метод	0.2	-
14416	535054.70	4187831.50	Картометрический метод	0.2	-
14417	535033.45	4187827.75	Картометрический метод	0.2	-
14418	535030.85	4187817.45	Картометрический метод	0.2	-
14419	535035.00	4187807.50	Картометрический метод	0.2	-
14420	535037.00	4187806.70	Картометрический метод	0.2	-
14421	535039.70	4187806.85	Картометрический метод	0.2	-
14422	535047.85	4187802.20	Картометрический метод	0.2	-
14423	535055.30	4187799.10	Картометрический метод	0.2	-
14424	535059.95	4187795.25	Картометрический метод	0.2	-
14425	535074.05	4187787.15	Картометрический метод	0.2	-
14426	535076.05	4187754.80	Картометрический метод	0.2	-
14427	535076.15	4187752.55	Картометрический метод	0.2	-
14428	535091.30	4187760.15	Картометрический метод	0.2	-
14429	535104.20	4187779.30	Картометрический метод	0.2	-

2. Сведения о характерных точках границ объекта					
Обозначение характерных точек части границы	Координаты, м		Метод определения координат характерной точки	Средняя квадратическая погрешность положения характерной точки (M <sub>t</sub> ), м	Описание обозначения точки на местности (при наличии)
	X	Y			
1	2	3	4	5	6
14430	535108.95	4187780.55	Картометрический метод	0.2	-
14431	535135.45	4187773.50	Картометрический метод	0.2	-
14432	535150.05	4187778.55	Картометрический метод	0.2	-
14433	535154.25	4187783.35	Картометрический метод	0.2	-
14411	535156.00	4187792.45	Картометрический метод	0.2	-
14434	535301.15	4188147.10	Картометрический метод	0.2	-
14435	535300.95	4188152.65	Картометрический метод	0.2	-
14436	535290.80	4188169.15	Картометрический метод	0.2	-
14437	535266.25	4188173.55	Картометрический метод	0.2	-
14438	535256.00	4188170.95	Картометрический метод	0.2	-
14439	535246.20	4188148.20	Картометрический метод	0.2	-
14440	535236.10	4188124.55	Картометрический метод	0.2	-
14441	535230.30	4188109.55	Картометрический метод	0.2	-
14442	535227.20	4188096.35	Картометрический метод	0.2	-
14443	535226.10	4188073.10	Картометрический метод	0.2	-
14444	535226.15	4188073.00	Картометрический метод	0.2	-
14445	535234.20	4188075.05	Картометрический метод	0.2	-
14446	535242.25	4188077.05	Картометрический метод	0.2	-
14447	535250.55	4188083.45	Картометрический метод	0.2	-
14434	535301.15	4188147.10	Картометрический метод	0.2	-
14448	534948.95	4187349.15	Картометрический метод	0.2	-
14449	534948.95	4187354.30	Картометрический метод	0.2	-
14450	534935.30	4187376.60	Картометрический метод	0.2	-
14451	534940.80	4187393.40	Картометрический метод	0.2	-
14452	534940.80	4187403.40	Картометрический метод	0.2	-
14453	534932.45	4187413.95	Картометрический метод	0.2	-

2. Сведения о характерных точках границ объекта					
Обозначение характерных точек части границы	Координаты, м		Метод определения координат характерной точки	Средняя квадратическая погрешность положения характерной точки (Mt), м	Описание обозначения точки на местности (при наличии)
	X	Y			
1	2	3	4	5	6
14454	534913.65	4187425.25	Картометрический метод	0.2	-
14455	534898.55	4187431.05	Картометрический метод	0.2	-
14456	534892.90	4187430.00	Картометрический метод	0.2	-
14457	534889.45	4187422.95	Картометрический метод	0.2	-
14458	534903.60	4187397.05	Картометрический метод	0.2	-
14459	534902.60	4187373.00	Картометрический метод	0.2	-
14460	534913.20	4187339.70	Картометрический метод	0.2	-
14461	534927.20	4187324.50	Картометрический метод	0.2	-
14462	534939.25	4187319.75	Картометрический метод	0.2	-
14463	534943.15	4187320.75	Картометрический метод	0.2	-
14448	534948.95	4187349.15	Картометрический метод	0.2	-
14464	534644.05	4188412.60	Картометрический метод	0.2	-
14465	534642.60	4188421.30	Картометрический метод	0.2	-
14466	534637.35	4188423.00	Картометрический метод	0.2	-
14467	534623.75	4188415.80	Картометрический метод	0.2	-
14468	534618.25	4188416.10	Картометрический метод	0.2	-
14469	534600.90	4188443.00	Картометрический метод	0.2	-
14470	534591.90	4188444.75	Картометрический метод	0.2	-
14471	534584.95	4188437.50	Картометрический метод	0.2	-
14472	534584.65	4188417.25	Картометрический метод	0.2	-
14473	534581.50	4188412.90	Картометрический метод	0.2	-
14474	534577.15	4188411.75	Картометрический метод	0.2	-
14475	534564.75	4188417.50	Картометрический метод	0.2	-
14476	534560.85	4188416.70	Картометрический метод	0.2	-
14477	534560.05	4188412.30	Картометрический метод	0.2	-
14478	534585.85	4188378.70	Картометрический метод	0.2	-

2. Сведения о характерных точках границ объекта					
Обозначение характерных точек части границы	Координаты, м		Метод определения координат характерной точки	Средняя квадратическая погрешность положения характерной точки (M <sub>t</sub> ), м	Описание обозначения точки на местности (при наличии)
	X	Y			
1	2	3	4	5	6
14479	534620.00	4188375.55	Картометрический метод	0.2	-
14480	534622.30	4188387.70	Картометрический метод	0.2	-
14481	534626.95	4188393.80	Картометрический метод	0.2	-
14482	534638.80	4188399.00	Картометрический метод	0.2	-
14464	534644.05	4188412.60	Картометрический метод	0.2	-
14483	536059.65	4188117.65	Картометрический метод	0.2	-
14484	536053.70	4188144.10	Картометрический метод	0.2	-
14485	536011.00	4188177.30	Картометрический метод	0.2	-
14486	535961.20	4188207.95	Картометрический метод	0.2	-
14487	535954.25	4188205.80	Картометрический метод	0.2	-
14488	535954.70	4188204.10	Картометрический метод	0.2	-
14489	535996.60	4188167.45	Картометрический метод	0.2	-
14490	536048.35	4188092.65	Картометрический метод	0.2	-
14491	536053.15	4188093.15	Картометрический метод	0.2	-
14483	536059.65	4188117.65	Картометрический метод	0.2	-
14492	534746.05	4187956.10	Картометрический метод	0.2	-
14493	534734.75	4187986.80	Картометрический метод	0.2	-
14494	534729.55	4187992.60	Картометрический метод	0.2	-
14495	534718.40	4187992.00	Картометрический метод	0.2	-
14496	534709.55	4187974.65	Картометрический метод	0.2	-
14497	534683.95	4187959.45	Картометрический метод	0.2	-
14498	534682.20	4187948.90	Картометрический метод	0.2	-
14499	534686.40	4187945.25	Картометрический метод	0.2	-
14500	534742.30	4187937.85	Картометрический метод	0.2	-
14501	534745.60	4187941.20	Картометрический метод	0.2	-
14492	534746.05	4187956.10	Картометрический метод	0.2	-

2. Сведения о характерных точках границ объекта					
Обозначение характерных точек части границы	Координаты, м		Метод определения координат характерной точки	Средняя квадратическая погрешность положения характерной точки (Mt), м	Описание обозначения точки на местности (при наличии)
	X	Y			
1	2	3	4	5	6
14502	535815.50	4188161.20	Картометрический метод	0.2	-
14503	535780.80	4188197.95	Картометрический метод	0.2	-
14504	535756.30	4188172.45	Картометрический метод	0.2	-
14505	535803.25	4188149.45	Картометрический метод	0.2	-
14502	535815.50	4188161.20	Картометрический метод	0.2	-
14506	535134.15	4187725.70	Картометрический метод	0.2	-
14507	535126.50	4187735.85	Картометрический метод	0.2	-
14508	535104.90	4187745.85	Картометрический метод	0.2	-
14509	535093.80	4187745.40	Картометрический метод	0.2	-
14510	535077.90	4187738.25	Картометрический метод	0.2	-
14511	535084.65	4187723.50	Картометрический метод	0.2	-
14512	535110.90	4187713.40	Картометрический метод	0.2	-
14513	535133.10	4187722.40	Картометрический метод	0.2	-
14506	535134.15	4187725.70	Картометрический метод	0.2	-
14514	535746.10	4188319.40	Картометрический метод	0.2	-
14515	535725.15	4188332.65	Картометрический метод	0.2	-
14516	535707.80	4188330.60	Картометрический метод	0.2	-
14517	535709.35	4188300.00	Картометрический метод	0.2	-
14518	535745.05	4188298.45	Картометрический метод	0.2	-
14514	535746.10	4188319.40	Картометрический метод	0.2	-
14519	535900.25	4188220.90	Картометрический метод	0.2	-
14520	535881.85	4188242.35	Картометрический метод	0.2	-
14521	535861.95	4188243.35	Картометрический метод	0.2	-
14522	535859.90	4188222.45	Картометрический метод	0.2	-
14523	535879.80	4188204.05	Картометрический метод	0.2	-
14519	535900.25	4188220.90	Картометрический метод	0.2	-

2. Сведения о характерных точках границ объекта					
Обозначение характерных точек части границы	Координаты, м		Метод определения координат характерной точки	Средняя квадратическая погрешность положения характерной точки (M <sub>t</sub> ), м	Описание обозначения точки на местности (при наличии)
	X	Y			
1	2	3	4	5	6
14524	535961.75	4188345.60	Картометрический метод	0.2	-
14525	535946.70	4188379.25	Картометрический метод	0.2	-
14526	535923.90	4188382.35	Картометрический метод	0.2	-
14527	535927.40	4188350.70	Картометрический метод	0.2	-
14524	535961.75	4188345.60	Картометрический метод	0.2	-
14528	529572.05	4187361.05	Картометрический метод	0.2	-
14529	529541.60	4187415.75	Картометрический метод	0.2	-
14530	529494.90	4187489.45	Картометрический метод	0.2	-
14531	529427.25	4187608.75	Картометрический метод	0.2	-
14532	529384.00	4187672.85	Картометрический метод	0.2	-
14533	529343.90	4187706.70	Картометрический метод	0.2	-
14534	529236.85	4187783.80	Картометрический метод	0.2	-
14535	528931.00	4188028.75	Картометрический метод	0.2	-
14536	528772.55	4188148.15	Картометрический метод	0.2	-
14537	528644.50	4188249.95	Картометрический метод	0.2	-
14538	528602.40	4188282.25	Картометрический метод	0.2	-
14539	528496.65	4188369.60	Картометрический метод	0.2	-
14540	528380.05	4188459.75	Картометрический метод	0.2	-
14541	528327.20	4188501.70	Картометрический метод	0.2	-
14542	528185.30	4188609.40	Картометрический метод	0.2	-
14543	528163.95	4188635.35	Картометрический метод	0.2	-
14544	528159.35	4188634.00	Картометрический метод	0.2	-
14545	528148.10	4188641.15	Картометрический метод	0.2	-
14546	527757.95	4188604.80	Картометрический метод	0.2	-
14547	527576.97	4188589.98	Картометрический метод	0.2	-
14548	527579.91	4188559.98	Картометрический метод	0.2	-



2. Сведения о характерных точках границ объекта					
Обозначение характерных точек части границы	Координаты, м		Метод определения координат характерной точки	Средняя квадратическая погрешность положения характерной точки (Mt), м	Описание обозначения точки на местности (при наличии)
	X	Y			
1	2	3	4	5	6
14549	527588.98	4188516.41	Картометрический метод	0.2	-
14550	527606.81	4188471.64	Картометрический метод	0.2	-
14551	527707.45	4188277.10	Картометрический метод	0.2	-
14552	527989.91	4187722.46	Картометрический метод	0.2	-
14553	528213.40	4187283.60	Картометрический метод	0.2	-
14554	528312.95	4187082.20	Картометрический метод	0.2	-
14555	528339.75	4187062.70	Картометрический метод	0.2	-
14556	528360.90	4187055.40	Картометрический метод	0.2	-
14557	528396.55	4187060.30	Картометрический метод	0.2	-
14558	528863.45	4187195.15	Картометрический метод	0.2	-
14559	529058.20	4187251.85	Картометрический метод	0.2	-
14560	529206.85	4187289.15	Картометрический метод	0.2	-
14561	529313.00	4187314.15	Картометрический метод	0.2	-
14562	529300.30	4187333.45	Картометрический метод	0.2	-
14563	529278.55	4187339.70	Картометрический метод	0.2	-
14564	529252.10	4187344.35	Картометрический метод	0.2	-
14565	529214.80	4187367.65	Картометрический метод	0.2	-
14566	529194.60	4187388.65	Картометрический метод	0.2	-
14567	529200.80	4187400.30	Картометрический метод	0.2	-
14568	529227.20	4187398.75	Картометрический метод	0.2	-
14569	529254.45	4187390.20	Картометрический метод	0.2	-
14570	529307.30	4187382.40	Картометрический метод	0.2	-
14571	529346.95	4187361.45	Картометрический метод	0.2	-
14572	529385.80	4187331.15	Картометрический метод	0.2	-
14573	529343.65	4187320.40	Картометрический метод	0.2	-
14574	529359.15	4187311.05	Картометрический метод	0.2	-

2. Сведения о характерных точках границ объекта					
Обозначение характерных точек части границы	Координаты, м		Метод определения координат характерной точки	Средняя квадратическая погрешность положения характерной точки (M <sub>t</sub> ), м	Описание обозначения точки на местности (при наличии)
	X	Y			
1	2	3	4	5	6
14575	529399.75	4187319.55	Картометрический метод	0.2	-
14576	529421.65	4187338.65	Картометрический метод	0.2	-
14577	529506.35	4187356.40	Картометрический метод	0.2	-
14578	529517.25	4187348.15	Картометрический метод	0.2	-
14579	529548.85	4187354.40	Картометрический метод	0.2	-
14580	529558.40	4187353.45	Картометрический метод	0.2	-
14528	529572.05	4187361.05	Картометрический метод	0.2	-
14581	529072.83	4187516.59	Картометрический метод	0.2	-
14582	529011.12	4187578.66	Картометрический метод	0.2	-
14583	528959.81	4187611.30	Картометрический метод	0.2	-
14584	528948.95	4187605.06	Картометрический метод	0.2	-
14585	528944.25	4187587.97	Картометрический метод	0.2	-
14586	528964.88	4187564.68	Картометрический метод	0.2	-
14587	528981.98	4187536.70	Картометрический метод	0.2	-
14588	528976.55	4187496.28	Картометрический метод	0.2	-
14589	528986.25	4187493.16	Картометрический метод	0.2	-
14590	529034.44	4187497.82	Картометрический метод	0.2	-
14591	529069.05	4187506.22	Картометрический метод	0.2	-
14581	529072.83	4187516.59	Картометрический метод	0.2	-
14592	528431.20	4187550.65	Картометрический метод	0.2	-
14593	528411.80	4187596.55	Картометрический метод	0.2	-
14594	528404.80	4187601.20	Картометрический метод	0.2	-
14595	528393.90	4187603.50	Картометрический метод	0.2	-
14596	528386.90	4187591.85	Картометрический метод	0.2	-
14597	528383.00	4187580.25	Картометрический метод	0.2	-
14598	528396.25	4187556.90	Картометрический метод	0.2	-

2. Сведения о характерных точках границ объекта					
Обозначение характерных точек части границы	Координаты, м		Метод определения координат характерной точки	Средняя квадратическая погрешность положения характерной точки (Mt), м	Описание обозначения точки на местности (при наличии)
	X	Y			
1	2	3	4	5	6
14599	528407.10	4187542.15	Картометрический метод	0.2	-
14600	528418.00	4187540.60	Картометрический метод	0.2	-
14592	528431.20	4187550.65	Картометрический метод	0.2	-
14601	528237.65	4187460.55	Картометрический метод	0.2	-
14602	528234.00	4187484.25	Картометрический метод	0.2	-
14603	528219.80	4187504.05	Картометрический метод	0.2	-
14604	528198.00	4187490.10	Картометрический метод	0.2	-
14605	528215.90	4187465.20	Картометрический метод	0.2	-
14606	528227.60	4187458.20	Картометрический метод	0.2	-
14601	528237.65	4187460.55	Картометрический метод	0.2	-
14607	527603.63	4188510.14	Картометрический метод	0.2	-
14608	527596.98	4188509.86	Картометрический метод	0.2	-
14609	527597.08	4188507.66	Картометрический метод	0.2	-
14610	527598.80	4188504.40	Картометрический метод	0.2	-
14611	527600.82	4188503.54	Картометрический метод	0.2	-
14607	527603.63	4188510.14	Картометрический метод	0.2	-
14612	527593.85	4188554.39	Картометрический метод	0.2	-
14613	527592.87	4188561.02	Картометрический метод	0.2	-
14614	527590.70	4188560.71	Картометрический метод	0.2	-
14615	527591.68	4188554.08	Картометрический метод	0.2	-
14612	527593.85	4188554.39	Картометрический метод	0.2	-
14616	527759.41	4188303.84	Картометрический метод	0.2	-
14617	527755.49	4188308.83	Картометрический метод	0.2	-
14618	527753.76	4188307.48	Картометрический метод	0.2	-
14619	527757.68	4188302.49	Картометрический метод	0.2	-
14616	527759.41	4188303.84	Картометрический метод	0.2	-

2. Сведения о характерных точках границ объекта					
Обозначение характерных точек части границы	Координаты, м		Метод определения координат характерной точки	Средняя квадратическая погрешность положения характерной точки (Mt), м	Описание обозначения точки на местности (при наличии)
	X	Y			
1	2	3	4	5	6
14620	527780.07	4188566.02	Картометрический метод	0.2	-
14621	527779.90	4188569.17	Картометрический метод	0.2	-
14622	527776.75	4188569.02	Картометрический метод	0.2	-
14623	527776.92	4188565.86	Картометрический метод	0.2	-
14620	527780.07	4188566.02	Картометрический метод	0.2	-
14624	527599.23	4188520.41	Картометрический метод	0.2	-
14625	527598.88	4188522.58	Картометрический метод	0.2	-
14626	527596.71	4188522.23	Картометрический метод	0.2	-
14627	527597.06	4188520.06	Картометрический метод	0.2	-
14624	527599.23	4188520.41	Картометрический метод	0.2	-
14628	527635.41	4188462.96	Картометрический метод	0.2	-
14629	527634.07	4188464.70	Картометрический метод	0.2	-
14630	527632.33	4188463.36	Картометрический метод	0.2	-
14631	527633.67	4188461.62	Картометрический метод	0.2	-
14628	527635.41	4188462.96	Картометрический метод	0.2	-
14632	527679.46	4188406.39	Картометрический метод	0.2	-
14633	527678.11	4188408.12	Картометрический метод	0.2	-
14634	527676.38	4188406.77	Картометрический метод	0.2	-
14635	527677.73	4188405.04	Картометрический метод	0.2	-
14632	527679.46	4188406.39	Картометрический метод	0.2	-
14636	527723.20	4188349.91	Картометрический метод	0.2	-
14637	527721.85	4188351.64	Картометрический метод	0.2	-
14638	527720.12	4188350.29	Картометрический метод	0.2	-
14639	527721.47	4188348.56	Картометрический метод	0.2	-
14636	527723.20	4188349.91	Картометрический метод	0.2	-
14640	530143.35	4182559.00	Картометрический метод	0.2	-

2. Сведения о характерных точках границ объекта					
Обозначение характерных точек части границы	Координаты, м		Метод определения координат характерной точки	Средняя квадратическая погрешность положения характерной точки (M <sub>t</sub> ), м	Описание обозначения точки на местности (при наличии)
	X	Y			
1	2	3	4	5	6
14641	530106.65	4182611.10	Картометрический метод	0.2	-
14642	530095.10	4182646.65	Картометрический метод	0.2	-
14643	530058.95	4182697.90	Картометрический метод	0.2	-
14644	529885.15	4182943.95	Картометрический метод	0.2	-
14645	529881.60	4182947.70	Картометрический метод	0.2	-
14646	529870.10	4182956.30	Картометрический метод	0.2	-
14647	529769.40	4182955.60	Картометрический метод	0.2	-
14648	529750.80	4182961.90	Картометрический метод	0.2	-
14649	529644.70	4183029.45	Картометрический метод	0.2	-
14650	529595.95	4183083.70	Картометрический метод	0.2	-
14651	529574.45	4183110.85	Картометрический метод	0.2	-
14652	529551.10	4183163.70	Картометрический метод	0.2	-
14653	529499.90	4183337.15	Картометрический метод	0.2	-
14654	529482.75	4183381.15	Картометрический метод	0.2	-
14655	529470.80	4183474.25	Картометрический метод	0.2	-
14656	529453.75	4183551.35	Картометрический метод	0.2	-
14657	529433.60	4183626.30	Картометрический метод	0.2	-
14658	529439.65	4183717.50	Картометрический метод	0.2	-
14659	529435.65	4183787.70	Картометрический метод	0.2	-
14660	529418.55	4184133.40	Картометрический метод	0.2	-
14661	529412.20	4184261.45	Картометрический метод	0.2	-
14662	529368.45	4184369.85	Картометрический метод	0.2	-
14663	529346.95	4184429.95	Картометрический метод	0.2	-
14664	529296.00	4184509.55	Картометрический метод	0.2	-
14665	529269.60	4184607.20	Картометрический метод	0.2	-
14666	529247.00	4184658.10	Картометрический метод	0.2	-

2. Сведения о характерных точках границ объекта					
Обозначение характерных точек части границы	Координаты, м		Метод определения координат характерной точки	Средняя квадратическая погрешность положения характерной точки (M <sub>t</sub> ), м	Описание обозначения точки на местности (при наличии)
	X	Y			
1	2	3	4	5	6
14667	529218.50	4184692.85	Картометрический метод	0.2	-
14668	529068.55	4184875.55	Картометрический метод	0.2	-
14669	528956.00	4184968.45	Картометрический метод	0.2	-
14670	528917.00	4184778.40	Картометрический метод	0.2	-
14671	528842.15	4184640.10	Картометрический метод	0.2	-
14672	528855.60	4184631.95	Картометрический метод	0.2	-
14673	528835.50	4184539.55	Картометрический метод	0.2	-
14674	528835.75	4184538.10	Картометрический метод	0.2	-
14675	528835.75	4184538.05	Картометрический метод	0.2	-
14676	528863.65	4184378.90	Картометрический метод	0.2	-
14677	528931.50	4183908.30	Картометрический метод	0.2	-
14678	528935.70	4183878.25	Картометрический метод	0.2	-
14679	529071.65	4183937.90	Картометрический метод	0.2	-
14680	529156.75	4183771.45	Картометрический метод	0.2	-
14681	529256.80	4183582.30	Картометрический метод	0.2	-
14682	529437.95	4183297.15	Картометрический метод	0.2	-
14683	529488.50	4183217.55	Картометрический метод	0.2	-
14684	529681.30	4182845.85	Картометрический метод	0.2	-
14685	529701.70	4182834.50	Картометрический метод	0.2	-
14686	529749.50	4182890.70	Картометрический метод	0.2	-
14687	529799.30	4182928.65	Картометрический метод	0.2	-
14688	529840.95	4182949.50	Картометрический метод	0.2	-
14689	529856.00	4182947.65	Картометрический метод	0.2	-
14690	529872.05	4182935.75	Картометрический метод	0.2	-
14691	529871.65	4182916.10	Картометрический метод	0.2	-
14692	529857.35	4182892.95	Картометрический метод	0.2	-

2. Сведения о характерных точках границ объекта					
Обозначение характерных точек части границы	Координаты, м		Метод определения координат характерной точки	Средняя квадратическая погрешность положения характерной точки (Mt), м	Описание обозначения точки на местности (при наличии)
	X	Y			
1	2	3	4	5	6
14693	529848.20	4182889.20	Картометрический метод	0.2	-
14694	529824.80	4182856.30	Картометрический метод	0.2	-
14695	529822.60	4182839.35	Картометрический метод	0.2	-
14696	529814.50	4182823.90	Картометрический метод	0.2	-
14697	529770.95	4182814.05	Картометрический метод	0.2	-
14698	529758.75	4182802.80	Картометрический метод	0.2	-
14699	529773.50	4182794.60	Картометрический метод	0.2	-
14700	529892.80	4182808.20	Картометрический метод	0.2	-
14701	529902.70	4182795.45	Картометрический метод	0.2	-
14702	529919.70	4182810.60	Картометрический метод	0.2	-
14703	529984.10	4182735.90	Картометрический метод	0.2	-
14704	530071.25	4182614.90	Картометрический метод	0.2	-
14705	530056.10	4182597.85	Картометрический метод	0.2	-
14706	530133.90	4182497.60	Картометрический метод	0.2	-
14640	530143.35	4182559.00	Картометрический метод	0.2	-
14707	529307.60	4184404.85	Картометрический метод	0.2	-
14708	529218.40	4184371.45	Картометрический метод	0.2	-
14709	529219.15	4184402.20	Картометрический метод	0.2	-
14710	529183.45	4184358.90	Картометрический метод	0.2	-
14711	529112.80	4184329.70	Картометрический метод	0.2	-
14712	529055.05	4184286.05	Картометрический метод	0.2	-
14713	529064.55	4184227.25	Картометрический метод	0.2	-
14714	529032.30	4184147.90	Картометрический метод	0.2	-
14715	529057.35	4184120.20	Картометрический метод	0.2	-
14716	529080.15	4184163.85	Картометрический метод	0.2	-
14717	529135.95	4184196.85	Картометрический метод	0.2	-

2. Сведения о характерных точках границ объекта					
Обозначение характерных точек части границы	Координаты, м		Метод определения координат характерной точки	Средняя квадратическая погрешность положения характерной точки (Mt), м	Описание обозначения точки на местности (при наличии)
	X	Y			
1	2	3	4	5	6
14718	529173.55	4184247.35	Картометрический метод	0.2	-
14719	529284.05	4184265.20	Картометрический метод	0.2	-
14720	529307.60	4184300.50	Картометрический метод	0.2	-
14707	529307.60	4184404.85	Картометрический метод	0.2	-
14721	529268.40	4184061.60	Картометрический метод	0.2	-
14722	529250.35	4184078.40	Картометрический метод	0.2	-
14723	529175.70	4184050.00	Картометрический метод	0.2	-
14724	529148.05	4184064.45	Картометрический метод	0.2	-
14725	529146.80	4184105.50	Картометрический метод	0.2	-
14726	529127.65	4184111.15	Картометрический метод	0.2	-
14727	529092.80	4184071.40	Картометрический метод	0.2	-
14728	529066.95	4184020.30	Картометрический метод	0.2	-
14729	529069.30	4183980.85	Картометрический метод	0.2	-
14730	529145.50	4183940.05	Картометрический метод	0.2	-
14731	529164.10	4183955.80	Картометрический метод	0.2	-
14732	529170.80	4184013.35	Картометрический метод	0.2	-
14733	529214.70	4183984.95	Картометрический метод	0.2	-
14734	529241.90	4184023.80	Картометрический метод	0.2	-
14721	529268.40	4184061.60	Картометрический метод	0.2	-
14735	529013.70	4184770.40	Картометрический метод	0.2	-
14736	528967.80	4184755.70	Картометрический метод	0.2	-
14737	528934.90	4184723.00	Картометрический метод	0.2	-
14738	528935.55	4184642.95	Картометрический метод	0.2	-
14739	528987.80	4184637.05	Картометрический метод	0.2	-
14740	529011.30	4184659.40	Картометрический метод	0.2	-
14735	529013.70	4184770.40	Картометрический метод	0.2	-



2. Сведения о характерных точках границ объекта					
Обозначение характерных точек части границы	Координаты, м		Метод определения координат характерной точки	Средняя квадратическая погрешность положения характерной точки (Mt), м	Описание обозначения точки на местности (при наличии)
	X	Y			
1	2	3	4	5	6
14741	529394.55	4184100.60	Картометрический метод	0.2	-
14742	529378.30	4184123.30	Картометрический метод	0.2	-
14743	529286.35	4184037.85	Картометрический метод	0.2	-
14744	529256.70	4184014.90	Картометрический метод	0.2	-
14745	529238.35	4183974.55	Картометрический метод	0.2	-
14746	529263.15	4183960.20	Картометрический метод	0.2	-
14747	529310.25	4183997.30	Картометрический метод	0.2	-
14741	529394.55	4184100.60	Картометрический метод	0.2	-
14748	529417.10	4183707.25	Картометрический метод	0.2	-
14749	529410.90	4183727.45	Картометрический метод	0.2	-
14750	529401.45	4183733.30	Картометрический метод	0.2	-
14751	529394.90	4183733.00	Картометрический метод	0.2	-
14752	529342.90	4183731.65	Картометрический метод	0.2	-
14753	529323.25	4183720.20	Картометрический метод	0.2	-
14754	529316.15	4183716.05	Картометрический метод	0.2	-
14755	529290.75	4183722.95	Картометрический метод	0.2	-
14756	529278.70	4183708.50	Картометрический метод	0.2	-
14757	529277.25	4183706.15	Картометрический метод	0.2	-
14758	529277.85	4183705.80	Картометрический метод	0.2	-
14759	529280.90	4183680.65	Картометрический метод	0.2	-
14760	529300.45	4183670.80	Картометрический метод	0.2	-
14761	529365.95	4183685.80	Картометрический метод	0.2	-
14762	529405.30	4183687.95	Картометрический метод	0.2	-
14763	529415.60	4183700.40	Картометрический метод	0.2	-
14748	529417.10	4183707.25	Картометрический метод	0.2	-
14764	529229.50	4184619.40	Картометрический метод	0.2	-

2. Сведения о характерных точках границ объекта					
Обозначение характерных точек части границы	Координаты, м		Метод определения координат характерной точки	Средняя квадратическая погрешность положения характерной точки (Mt), м	Описание обозначения точки на местности (при наличии)
	X	Y			
1	2	3	4	5	6
14765	529197.85	4184661.45	Картометрический метод	0.2	-
14766	529145.40	4184596.70	Картометрический метод	0.2	-
14767	529199.30	4184549.00	Картометрический метод	0.2	-
14768	529219.10	4184572.20	Картометрический метод	0.2	-
14764	529229.50	4184619.40	Картометрический метод	0.2	-
14769	529104.00	4184388.15	Картометрический метод	0.2	-
14770	529099.65	4184435.95	Картометрический метод	0.2	-
14771	529068.70	4184460.60	Картометрический метод	0.2	-
14772	529044.85	4184436.05	Картометрический метод	0.2	-
14773	529042.50	4184407.60	Картометрический метод	0.2	-
14774	529048.75	4184369.55	Картометрический метод	0.2	-
14775	529081.25	4184364.40	Картометрический метод	0.2	-
14769	529104.00	4184388.15	Картометрический метод	0.2	-
14776	529146.40	4184728.65	Картометрический метод	0.2	-
14777	529135.65	4184741.00	Картометрический метод	0.2	-
14778	529075.45	4184692.30	Картометрический метод	0.2	-
14779	529064.55	4184665.85	Картометрический метод	0.2	-
14780	529072.95	4184656.70	Картометрический метод	0.2	-
14781	529116.95	4184689.50	Картометрический метод	0.2	-
14776	529146.40	4184728.65	Картометрический метод	0.2	-
14782	529280.05	4183650.60	Картометрический метод	0.2	-
14783	529279.15	4183667.55	Картометрический метод	0.2	-
14784	529271.60	4183676.55	Картометрический метод	0.2	-
14785	529262.20	4183681.30	Картометрический метод	0.2	-
14786	529262.15	4183681.30	Картометрический метод	0.2	-
14787	529261.55	4183680.30	Картометрический метод	0.2	-

2. Сведения о характерных точках границ объекта					
Обозначение характерных точек части границы	Координаты, м		Метод определения координат характерной точки	Средняя квадратическая погрешность положения характерной точки (Mt), м	Описание обозначения точки на местности (при наличии)
	X	Y			
1	2	3	4	5	6
14788	529248.20	4183682.65	Картометрический метод	0.2	-
14789	529223.05	4183667.35	Картометрический метод	0.2	-
14790	529222.95	4183667.60	Картометрический метод	0.2	-
14791	529217.90	4183664.75	Картометрический метод	0.2	-
14792	529238.95	4183625.00	Картометрический метод	0.2	-
14793	529257.45	4183629.95	Картометрический метод	0.2	-
14782	529280.05	4183650.60	Картометрический метод	0.2	-
14794	529948.21	4192374.97	Картометрический метод	0.2	-
14795	529894.12	4192370.88	Картометрический метод	0.2	-
14796	529887.46	4192372.19	Картометрический метод	0.2	-
14797	529869.92	4192375.66	Картометрический метод	0.2	-
14798	529792.82	4192390.90	Картометрический метод	0.2	-
14799	529756.15	4192410.68	Картометрический метод	0.2	-
14800	529741.25	4192403.70	Картометрический метод	0.2	-
14801	529724.30	4192392.40	Картометрический метод	0.2	-
14802	529701.75	4192373.20	Картометрический метод	0.2	-
14803	529683.75	4192359.80	Картометрический метод	0.2	-
14804	529646.10	4192334.15	Картометрический метод	0.2	-
14805	529614.85	4192309.05	Картометрический метод	0.2	-
14806	529474.40	4192215.00	Картометрический метод	0.2	-
14807	529429.70	4192184.20	Картометрический метод	0.2	-
14808	529395.95	4192163.25	Картометрический метод	0.2	-
14809	529386.70	4192155.00	Картометрический метод	0.2	-
14810	529304.60	4192095.95	Картометрический метод	0.2	-
14811	529232.10	4192037.70	Картометрический метод	0.2	-
14812	529190.25	4192007.05	Картометрический метод	0.2	-

2. Сведения о характерных точках границ объекта					
Обозначение характерных точек части границы	Координаты, м		Метод определения координат характерной точки	Средняя квадратическая погрешность положения характерной точки (Mt), м	Описание обозначения точки на местности (при наличии)
	X	Y			
1	2	3	4	5	6
14813	529167.40	4191991.65	Картометрический метод	0.2	-
14814	529070.50	4191920.15	Картометрический метод	0.2	-
14815	529054.95	4191916.20	Картометрический метод	0.2	-
14816	529042.60	4191906.45	Картометрический метод	0.2	-
14817	529013.00	4191886.35	Картометрический метод	0.2	-
14818	529006.10	4191882.95	Картометрический метод	0.2	-
14819	528992.60	4191872.80	Картометрический метод	0.2	-
14820	528978.60	4191864.55	Картометрический метод	0.2	-
14821	528960.55	4191861.45	Картометрический метод	0.2	-
14822	528954.10	4191869.55	Картометрический метод	0.2	-
14823	528954.05	4191869.75	Картометрический метод	0.2	-
14824	528936.05	4191846.35	Картометрический метод	0.2	-
14825	528924.95	4191830.40	Картометрический метод	0.2	-
14826	528917.70	4191811.10	Картометрический метод	0.2	-
14827	528912.30	4191790.15	Картометрический метод	0.2	-
14828	528910.05	4191768.40	Картометрический метод	0.2	-
14829	528907.65	4191712.65	Картометрический метод	0.2	-
14830	528904.00	4191579.50	Картометрический метод	0.2	-
14831	528899.80	4191449.35	Картометрический метод	0.2	-
14832	528899.90	4191417.35	Картометрический метод	0.2	-
14833	528903.00	4191396.90	Картометрический метод	0.2	-
14834	528905.00	4191388.95	Картометрический метод	0.2	-
14835	528908.80	4191383.90	Картометрический метод	0.2	-
14836	528939.65	4191462.70	Картометрический метод	0.2	-
14837	528943.75	4191473.30	Картометрический метод	0.2	-
14838	528957.70	4191493.40	Картометрический метод	0.2	-

2. Сведения о характерных точках границ объекта					
Обозначение характерных точек части границы	Координаты, м		Метод определения координат характерной точки	Средняя квадратическая погрешность положения характерной точки (M <sub>t</sub> ), м	Описание обозначения точки на местности (при наличии)
	X	Y			
1	2	3	4	5	6
14839	528958.00	4191493.65	Картометрический метод	0.2	-
14840	528958.00	4191493.70	Картометрический метод	0.2	-
14841	528999.85	4191533.90	Картометрический метод	0.2	-
14842	529138.95	4191649.15	Картометрический метод	0.2	-
14843	529351.15	4191825.85	Картометрический метод	0.2	-
14844	529543.35	4191962.55	Картометрический метод	0.2	-
14845	529787.20	4192093.10	Картометрический метод	0.2	-
14846	529763.25	4192100.85	Картометрический метод	0.2	-
14847	529735.70	4192108.65	Картометрический метод	0.2	-
14848	529703.95	4192124.75	Картометрический метод	0.2	-
14849	529680.00	4192138.10	Картометрический метод	0.2	-
14850	529682.20	4192146.20	Картометрический метод	0.2	-
14851	529694.75	4192146.75	Картометрический метод	0.2	-
14852	529742.65	4192132.00	Картометрический метод	0.2	-
14853	529778.25	4192125.30	Картометрический метод	0.2	-
14854	529792.75	4192117.80	Картометрический метод	0.2	-
14855	529806.85	4192107.40	Картометрический метод	0.2	-
14856	529808.95	4192108.95	Картометрический метод	0.2	-
14857	529809.75	4192109.50	Картометрический метод	0.2	-
14858	529808.15	4192147.35	Картометрический метод	0.2	-
14859	529815.90	4192183.70	Картометрический метод	0.2	-
14860	529836.70	4192229.05	Картометрический метод	0.2	-
14861	529857.20	4192265.75	Картометрический метод	0.2	-
14862	529870.55	4192282.10	Картометрический метод	0.2	-
14863	529888.20	4192295.65	Картометрический метод	0.2	-
14864	529912.55	4192311.15	Картометрический метод	0.2	-

2. Сведения о характерных точках границ объекта					
Обозначение характерных точек части границы	Координаты, м		Метод определения координат характерной точки	Средняя квадратическая погрешность положения характерной точки (Mt), м	Описание обозначения точки на местности (при наличии)
	X	Y			
1	2	3	4	5	6
14865	529926.75	4192326.10	Картометрический метод	0.2	-
14866	529939.30	4192347.80	Картометрический метод	0.2	-
14867	529947.60	4192369.15	Картометрический метод	0.2	-
14794	529948.21	4192374.97	Картометрический метод	0.2	-
14868	529107.90	4191853.30	Картометрический метод	0.2	-
14869	529106.40	4191858.85	Картометрический метод	0.2	-
14870	529103.50	4191857.25	Картометрический метод	0.2	-
14871	529083.85	4191873.10	Картометрический метод	0.2	-
14872	529072.95	4191872.00	Картометрический метод	0.2	-
14873	529042.90	4191859.45	Картометрический метод	0.2	-
14874	529016.70	4191852.35	Картометрический метод	0.2	-
14875	529011.70	4191850.80	Картометрический метод	0.2	-
14876	528995.35	4191869.65	Картометрический метод	0.2	-
14877	528980.25	4191862.40	Картометрический метод	0.2	-
14878	528978.90	4191861.65	Картометрический метод	0.2	-
14879	528971.45	4191854.15	Картометрический метод	0.2	-
14880	528950.80	4191817.30	Картометрический метод	0.2	-
14881	528948.25	4191807.95	Картометрический метод	0.2	-
14882	528947.90	4191792.35	Картометрический метод	0.2	-
14883	528950.30	4191790.30	Картометрический метод	0.2	-
14884	528950.00	4191778.45	Картометрический метод	0.2	-
14885	528950.50	4191776.55	Картометрический метод	0.2	-
14886	528955.80	4191771.25	Картометрический метод	0.2	-
14887	528956.30	4191789.95	Картометрический метод	0.2	-
14888	528985.05	4191781.45	Картометрический метод	0.2	-
14889	529044.55	4191770.50	Картометрический метод	0.2	-

2. Сведения о характерных точках границ объекта					
Обозначение характерных точек части границы	Координаты, м		Метод определения координат характерной точки	Средняя квадратическая погрешность положения характерной точки (M <sub>t</sub> ), м	Описание обозначения точки на местности (при наличии)
	X	Y			
1	2	3	4	5	6
14890	529054.40	4191771.05	Картометрический метод	0.2	-
14891	529075.65	4191782.50	Картометрический метод	0.2	-
14892	529083.30	4191783.75	Картометрический метод	0.2	-
14893	529094.35	4191797.25	Картометрический метод	0.2	-
14894	529096.15	4191799.90	Картометрический метод	0.2	-
14895	529098.80	4191808.35	Картометрический метод	0.2	-
14896	529100.25	4191827.10	Картометрический метод	0.2	-
14897	529106.85	4191847.00	Картометрический метод	0.2	-
14868	529107.90	4191853.30	Картометрический метод	0.2	-
14898	529564.15	4192094.70	Картометрический метод	0.2	-
14899	529549.15	4192089.70	Картометрический метод	0.2	-
14900	529514.05	4192070.25	Картометрический метод	0.2	-
14901	529484.55	4192057.45	Картометрический метод	0.2	-
14902	529443.30	4192044.65	Картометрический метод	0.2	-
14903	529406.55	4192027.40	Картометрический метод	0.2	-
14904	529381.50	4191999.55	Картометрический метод	0.2	-
14905	529360.35	4191965.60	Картометрический метод	0.2	-
14906	529339.20	4191928.35	Картометрический метод	0.2	-
14907	529300.75	4191877.70	Картометрический метод	0.2	-
14908	529282.40	4191852.65	Картометрический метод	0.2	-
14909	529289.05	4191846.55	Картометрический метод	0.2	-
14910	529303.00	4191861.00	Картометрический метод	0.2	-
14911	529335.85	4191903.85	Картометрический метод	0.2	-
14912	529375.95	4191942.25	Картометрический метод	0.2	-
14913	529395.45	4191967.30	Картометрический метод	0.2	-
14914	529431.05	4192000.10	Картометрический метод	0.2	-

2. Сведения о характерных точках границ объекта					
Обозначение характерных точек части границы	Координаты, м		Метод определения координат характерной точки	Средняя квадратическая погрешность положения характерной точки (Mt), м	Описание обозначения точки на местности (при наличии)
	X	Y			
1	2	3	4	5	6
14915	529480.65	4192036.30	Картометрический метод	0.2	-
14916	529539.10	4192070.80	Картометрический метод	0.2	-
14917	529564.15	4192085.25	Картометрический метод	0.2	-
14898	529564.15	4192094.70	Картометрический метод	0.2	-
14918	529258.85	4191766.10	Картометрический метод	0.2	-
14919	529249.65	4191769.20	Картометрический метод	0.2	-
14920	529230.70	4191760.30	Картометрический метод	0.2	-
14921	529178.40	4191732.45	Картометрический метод	0.2	-
14922	529150.30	4191709.90	Картометрический метод	0.2	-
14923	529123.30	4191687.65	Картометрический метод	0.2	-
14924	529106.35	4191667.05	Картометрический метод	0.2	-
14925	529098.00	4191652.90	Картометрический метод	0.2	-
14926	529101.60	4191643.40	Картометрический метод	0.2	-
14927	529111.60	4191647.05	Картометрический метод	0.2	-
14928	529124.40	4191662.05	Картометрический метод	0.2	-
14929	529140.55	4191678.20	Картометрический метод	0.2	-
14930	529160.30	4191697.95	Картометрический метод	0.2	-
14931	529194.80	4191716.90	Картометрический метод	0.2	-
14932	529234.35	4191741.35	Картометрический метод	0.2	-
14933	529258.00	4191755.25	Картометрический метод	0.2	-
14918	529258.85	4191766.10	Картометрический метод	0.2	-
14934	529796.90	4192154.55	Картометрический метод	0.2	-
14935	529792.20	4192167.90	Картометрический метод	0.2	-
14936	529779.65	4192174.30	Картометрический метод	0.2	-
14937	529767.40	4192170.95	Картометрический метод	0.2	-
14938	529766.60	4192158.70	Картометрический метод	0.2	-



2. Сведения о характерных точках границ объекта					
Обозначение характерных точек части границы	Координаты, м		Метод определения координат характерной точки	Средняя квадратическая погрешность положения характерной точки (M <sub>t</sub> ), м	Описание обозначения точки на местности (при наличии)
	X	Y			
1	2	3	4	5	6
14939	529778.95	4192140.95	Картометрический метод	0.2	-
14940	529791.65	4192146.20	Картометрический метод	0.2	-
14934	529796.90	4192154.55	Картометрический метод	0.2	-
14941	529631.40	4192224.00	Картометрический метод	0.2	-
14942	529630.10	4192226.75	Картометрический метод	0.2	-
14943	529601.85	4192210.10	Картометрический метод	0.2	-
14944	529584.20	4192192.70	Картометрический метод	0.2	-
14945	529555.70	4192172.05	Картометрический метод	0.2	-
14946	529538.75	4192173.30	Картометрический метод	0.2	-
14947	529514.65	4192180.60	Картометрический метод	0.2	-
14948	529494.35	4192182.55	Картометрический метод	0.2	-
14949	529493.45	4192179.65	Картометрический метод	0.2	-
14950	529513.95	4192177.70	Картометрический метод	0.2	-
14951	529538.40	4192170.30	Картометрический метод	0.2	-
14952	529556.40	4192169.00	Картометрический метод	0.2	-
14953	529586.05	4192190.35	Картометрический метод	0.2	-
14954	529603.75	4192207.75	Картометрический метод	0.2	-
14941	529631.40	4192224.00	Картометрический метод	0.2	-
14955	528942.81	4191635.82	Картометрический метод	0.2	-
14956	528935.81	4191640.19	Картометрический метод	0.2	-
14957	528931.86	4191633.05	Картометрический метод	0.2	-
14958	528933.78	4191631.99	Картометрический метод	0.2	-
14959	528941.65	4191633.95	Картометрический метод	0.2	-
14955	528942.81	4191635.82	Картометрический метод	0.2	-
14960	528929.79	4191581.25	Картометрический метод	0.2	-
14961	528927.62	4191581.64	Картометрический метод	0.2	-

2. Сведения о характерных точках границ объекта					
Обозначение характерных точек части границы	Координаты, м		Метод определения координат характерной точки	Средняя квадратическая погрешность положения характерной точки (Mt), м	Описание обозначения точки на местности (при наличии)
	X	Y			
1	2	3	4	5	6
14962	528926.17	4191573.68	Картометрический метод	0.2	-
14963	528928.34	4191573.28	Картометрический метод	0.2	-
14960	528929.79	4191581.25	Картометрический метод	0.2	-
14964	528917.60	4191521.02	Картометрический метод	0.2	-
14965	528915.43	4191521.41	Картометрический метод	0.2	-
14966	528915.04	4191519.25	Картометрический метод	0.2	-
14967	528917.21	4191518.86	Картометрический метод	0.2	-
14964	528917.60	4191521.02	Картометрический метод	0.2	-
14968	529549.32	4191994.08	Картометрический метод	0.2	-
14969	529548.22	4191995.98	Картометрический метод	0.2	-
14970	529546.32	4191994.89	Картометрический метод	0.2	-
14971	529547.42	4191992.98	Картометрический метод	0.2	-
14968	529549.32	4191994.08	Картометрический метод	0.2	-
14972	529155.46	4191764.61	Картометрический метод	0.2	-
14973	529154.36	4191766.51	Картометрический метод	0.2	-
14974	529152.46	4191765.42	Картометрический метод	0.2	-
14975	529153.56	4191763.51	Картометрический метод	0.2	-
14972	529155.46	4191764.61	Картометрический метод	0.2	-
14976	529493.44	4191961.71	Картометрический метод	0.2	-
14977	529492.34	4191963.61	Картометрический метод	0.2	-
14978	529490.44	4191962.51	Картометрический метод	0.2	-
14979	529491.54	4191960.61	Картометрический метод	0.2	-
14976	529493.44	4191961.71	Картометрический метод	0.2	-
14980	529105.08	4191735.35	Картометрический метод	0.2	-
14981	529103.98	4191737.25	Картометрический метод	0.2	-
14982	529102.08	4191736.15	Картометрический метод	0.2	-

2. Сведения о характерных точках границ объекта					
Обозначение характерных точек части границы	Координаты, м		Метод определения координат характерной точки	Средняя квадратическая погрешность положения характерной точки (M <sub>t</sub> ), м	Описание обозначения точки на местности (при наличии)
	X	Y			
1	2	3	4	5	6
14983	529103.18	4191734.25	Картометрический метод	0.2	-
14980	529105.08	4191735.35	Картометрический метод	0.2	-
14984	529049.02	4191703.02	Картометрический метод	0.2	-
14985	529047.92	4191704.92	Картометрический метод	0.2	-
14986	529046.02	4191703.82	Картометрический метод	0.2	-
14987	529047.12	4191701.92	Картометрический метод	0.2	-
14984	529049.02	4191703.02	Картометрический метод	0.2	-
14988	529325.31	4191863.70	Картометрический метод	0.2	-
14989	529324.21	4191865.60	Картометрический метод	0.2	-
14990	529322.31	4191864.50	Картометрический метод	0.2	-
14991	529323.41	4191862.60	Картометрический метод	0.2	-
14988	529325.31	4191863.70	Картометрический метод	0.2	-
14992	529211.83	4191797.50	Картометрический метод	0.2	-
14993	529210.73	4191799.40	Картометрический метод	0.2	-
14994	529208.83	4191798.30	Картометрический метод	0.2	-
14995	529209.93	4191796.40	Картометрический метод	0.2	-
14992	529211.83	4191797.50	Картометрический метод	0.2	-
14996	529606.23	4192027.34	Картометрический метод	0.2	-
14997	529605.13	4192029.24	Картометрический метод	0.2	-
14998	529603.23	4192028.14	Картометрический метод	0.2	-
14999	529604.33	4192026.24	Картометрический метод	0.2	-
14996	529606.23	4192027.34	Картометрический метод	0.2	-
15000	529662.68	4192060.27	Картометрический метод	0.2	-
15001	529661.58	4192062.17	Картометрический метод	0.2	-
15002	529659.68	4192061.07	Картометрический метод	0.2	-
15003	529660.78	4192059.17	Картометрический метод	0.2	-

2. Сведения о характерных точках границ объекта					
Обозначение характерных точек части границы	Координаты, м		Метод определения координат характерной точки	Средняя квадратическая погрешность положения характерной точки (M <sub>t</sub> ), м	Описание обозначения точки на местности (при наличии)
	X	Y			
1	2	3	4	5	6
15000	529662.68	4192060.27	Картометрический метод	0.2	-
15004	529721.57	4192094.49	Картометрический метод	0.2	-
15005	529720.47	4192096.39	Картометрический метод	0.2	-
15006	529718.57	4192095.29	Картометрический метод	0.2	-
15007	529719.67	4192093.39	Картометрический метод	0.2	-
15004	529721.57	4192094.49	Картометрический метод	0.2	-
15008	528992.22	4191670.10	Картометрический метод	0.2	-
15009	528991.07	4191671.97	Картометрический метод	0.2	-
15010	528989.20	4191670.82	Картометрический метод	0.2	-
15011	528990.35	4191668.95	Картометрический метод	0.2	-
15008	528992.22	4191670.10	Картометрический метод	0.2	-
15012	528907.58	4191455.44	Картометрический метод	0.2	-
15013	528905.41	4191455.77	Картометрический метод	0.2	-
15014	528905.08	4191453.60	Картометрический метод	0.2	-
15015	528907.25	4191453.27	Картометрический метод	0.2	-
15012	528907.58	4191455.44	Картометрический метод	0.2	-
15016	529267.07	4191829.75	Картометрический метод	0.2	-
15017	529265.97	4191831.64	Картометрический метод	0.2	-
15018	529264.07	4191830.54	Картометрический метод	0.2	-
15019	529265.17	4191828.64	Картометрический метод	0.2	-
15016	529267.07	4191829.75	Картометрический метод	0.2	-
15020	529436.83	4191928.69	Картометрический метод	0.2	-
15021	529435.72	4191930.58	Картометрический метод	0.2	-
15022	529433.83	4191929.47	Картометрический метод	0.2	-
15023	529434.94	4191927.58	Картометрический метод	0.2	-
15020	529436.83	4191928.69	Картометрический метод	0.2	-

2. Сведения о характерных точках границ объекта					
Обозначение характерных точек части границы	Координаты, м		Метод определения координат характерной точки	Средняя квадратическая погрешность положения характерной точки (Mt), м	Описание обозначения точки на местности (при наличии)
	X	Y			
1	2	3	4	5	6
15024	529381.54	4191896.31	Картометрический метод	0.2	-
15025	529380.45	4191898.20	Картометрический метод	0.2	-
15026	529378.54	4191897.11	Картометрический метод	0.2	-
15027	529379.64	4191895.22	Картометрический метод	0.2	-
15024	529381.54	4191896.31	Картометрический метод	0.2	-
15028	537789.85	4182791.60	Картометрический метод	0.2	-
15029	537763.60	4182802.30	Картометрический метод	0.2	-
15030	537733.95	4182728.85	Картометрический метод	0.2	-
15031	537686.35	4182745.80	Картометрический метод	0.2	-
15032	537663.00	4182784.60	Картометрический метод	0.2	-
15033	537663.60	4182813.45	Картометрический метод	0.2	-
15034	537641.05	4182786.85	Картометрический метод	0.2	-
15035	537568.00	4182700.45	Картометрический метод	0.2	-
15036	537513.00	4182671.75	Картометрический метод	0.2	-
15037	537445.65	4182678.85	Картометрический метод	0.2	-
15038	537375.95	4182708.55	Картометрический метод	0.2	-
15039	537351.20	4182728.80	Картометрический метод	0.2	-
15040	537294.65	4182774.95	Картометрический метод	0.2	-
15041	537273.40	4182805.50	Картометрический метод	0.2	-
15042	537071.70	4183011.90	Картометрический метод	0.2	-
15043	537056.65	4182803.10	Картометрический метод	0.2	-
15044	537038.70	4182553.40	Картометрический метод	0.2	-
15045	537554.05	4182561.10	Картометрический метод	0.2	-
15046	537759.80	4182563.45	Картометрический метод	0.2	-
15028	537789.85	4182791.60	Картометрический метод	0.2	-
Си-115					

2. Сведения о характерных точках границ объекта					
Обозначение характерных точек части границы	Координаты, м		Метод определения координат характерной точки	Средняя квадратическая погрешность положения характерной точки (Mt), м	Описание обозначения точки на местности (при наличии)
	X	Y			
1	2	3	4	5	6
15047	536775.10	4181098.65	Картометрический метод	0.2	-
15048	536706.70	4180958.15	Картометрический метод	0.2	-
15049	536679.75	4180913.25	Картометрический метод	0.2	-
15050	536666.45	4180879.55	Картометрический метод	0.2	-
15051	536661.60	4180848.60	Картометрический метод	0.2	-
15052	536633.25	4180748.45	Картометрический метод	0.2	-
15053	536622.10	4180720.50	Картометрический метод	0.2	-
15054	536591.20	4180643.00	Картометрический метод	0.2	-
15055	536583.60	4180613.85	Картометрический метод	0.2	-
15056	536600.50	4180593.15	Картометрический метод	0.2	-
15057	536617.40	4180549.50	Картометрический метод	0.2	-
15058	536617.00	4180530.40	Картометрический метод	0.2	-
15059	536616.05	4180486.95	Картометрический метод	0.2	-
15060	536604.60	4180444.05	Картометрический метод	0.2	-
15061	536561.90	4180385.60	Картометрический метод	0.2	-
15062	536586.75	4180393.90	Картометрический метод	0.2	-
15063	536567.25	4180354.95	Картометрический метод	0.2	-
15064	536569.05	4180343.85	Картометрический метод	0.2	-
15065	536588.85	4180348.95	Картометрический метод	0.2	-
15066	536593.65	4180381.35	Картометрический метод	0.2	-
15067	536616.45	4180379.25	Картометрический метод	0.2	-
15068	536606.25	4180345.05	Картометрический метод	0.2	-
15069	536620.65	4180308.20	Картометрический метод	0.2	-
15070	536606.85	4180252.15	Картометрический метод	0.2	-
15071	536630.85	4180206.55	Картометрический метод	0.2	-
15072	536599.65	4180191.85	Картометрический метод	0.2	-

2. Сведения о характерных точках границ объекта					
Обозначение характерных точек части границы	Координаты, м		Метод определения координат характерной точки	Средняя квадратическая погрешность положения характерной точки (M <sub>t</sub> ), м	Описание обозначения точки на местности (при наличии)
	X	Y			
1	2	3	4	5	6
15073	536608.35	4180167.30	Картометрический метод	0.2	-
15074	536630.25	4180152.30	Картометрический метод	0.2	-
15075	536622.75	4180121.10	Картометрический метод	0.2	-
15076	536600.25	4180124.40	Картометрический метод	0.2	-
15077	536583.50	4180143.00	Картометрический метод	0.2	-
15078	536584.70	4180182.85	Картометрический метод	0.2	-
15079	536566.10	4180307.20	Картометрический метод	0.2	-
15080	536568.40	4180143.15	Картометрический метод	0.2	-
15081	536577.95	4180120.65	Картометрический метод	0.2	-
15082	536613.70	4180103.35	Картометрический метод	0.2	-
15083	536618.55	4180088.75	Картометрический метод	0.2	-
15084	536590.70	4179994.50	Картометрический метод	0.2	-
15085	536580.75	4179948.00	Картометрический метод	0.2	-
15086	536562.55	4179865.95	Картометрический метод	0.2	-
15087	536542.75	4179780.65	Картометрический метод	0.2	-
15088	536526.55	4179718.45	Картометрический метод	0.2	-
15089	536516.15	4179659.60	Картометрический метод	0.2	-
15090	536507.85	4179628.40	Картометрический метод	0.2	-
15091	536503.45	4179611.90	Картометрический метод	0.2	-
15092	536461.20	4179454.55	Картометрический метод	0.2	-
15093	536437.55	4179360.60	Картометрический метод	0.2	-
15094	536419.30	4179287.00	Картометрический метод	0.2	-
15095	536408.50	4179238.35	Картометрический метод	0.2	-
15096	536377.35	4179108.70	Картометрический метод	0.2	-
15097	536361.80	4179062.40	Картометрический метод	0.2	-
15098	536353.45	4179033.10	Картометрический метод	0.2	-

2. Сведения о характерных точках границ объекта					
Обозначение характерных точек части границы	Координаты, м		Метод определения координат характерной точки	Средняя квадратическая погрешность положения характерной точки (M <sub>t</sub> ), м	Описание обозначения точки на местности (при наличии)
	X	Y			
1	2	3	4	5	6
15099	536347.15	4179011.10	Картометрический метод	0.2	-
15100	536333.35	4178982.80	Картометрический метод	0.2	-
15101	536314.60	4178960.35	Картометрический метод	0.2	-
15102	536275.05	4178930.55	Картометрический метод	0.2	-
15103	536260.60	4178916.45	Картометрический метод	0.2	-
15104	536253.70	4178905.10	Картометрический метод	0.2	-
15105	536283.05	4178903.45	Картометрический метод	0.2	-
15106	536291.90	4178896.90	Картометрический метод	0.2	-
15107	536301.45	4178855.15	Картометрический метод	0.2	-
15108	536317.80	4178839.15	Картометрический метод	0.2	-
15109	536353.90	4178813.25	Картометрический метод	0.2	-
15110	536359.80	4178840.30	Картометрический метод	0.2	-
15111	536391.75	4178988.70	Картометрический метод	0.2	-
15112	536629.70	4179941.85	Картометрический метод	0.2	-
15113	536642.70	4180090.70	Картометрический метод	0.2	-
15114	536659.20	4180280.10	Картометрический метод	0.2	-
15115	536691.25	4180636.60	Картометрический метод	0.2	-
15116	536742.85	4180919.65	Картометрический метод	0.2	-
15047	536775.10	4181098.65	Картометрический метод	0.2	-
15117	536359.50	4178939.20	Картометрический метод	0.2	-
15118	536357.45	4178952.15	Картометрический метод	0.2	-
15119	536336.30	4178965.45	Картометрический метод	0.2	-
15120	536322.25	4178961.70	Картометрический метод	0.2	-
15121	536305.95	4178936.05	Картометрический метод	0.2	-
15122	536289.45	4178921.25	Картометрический метод	0.2	-
15123	536296.00	4178905.55	Картометрический метод	0.2	-



2. Сведения о характерных точках границ объекта					
Обозначение характерных точек части границы	Координаты, м		Метод определения координат характерной точки	Средняя квадратическая погрешность положения характерной точки (M <sub>t</sub> ), м	Описание обозначения точки на местности (при наличии)
	X	Y			
1	2	3	4	5	6
15124	536313.80	4178898.95	Картометрический метод	0.2	-
15125	536331.80	4178901.60	Картометрический метод	0.2	-
15126	536347.55	4178913.95	Картометрический метод	0.2	-
15117	536359.50	4178939.20	Картометрический метод	0.2	-
15127	530356.63	4192477.22	Картометрический метод	0.2	-
15128	530347.48	4192529.30	Картометрический метод	0.2	-
15129	530250.20	4192499.85	Картометрический метод	0.2	-
15130	530210.58	4192484.07	Картометрический метод	0.2	-
15131	530134.19	4192451.67	Картометрический метод	0.2	-
15132	530148.80	4192453.15	Картометрический метод	0.2	-
15133	530185.60	4192450.30	Картометрический метод	0.2	-
15134	530223.75	4192454.20	Картометрический метод	0.2	-
15135	530263.90	4192450.05	Картометрический метод	0.2	-
15136	530273.70	4192451.95	Картометрический метод	0.2	-
15137	530292.40	4192455.55	Картометрический метод	0.2	-
15138	530293.05	4192452.60	Картометрический метод	0.2	-
15139	530273.80	4192448.90	Картометрический метод	0.2	-
15140	530264.25	4192447.05	Картометрический метод	0.2	-
15141	530223.60	4192451.20	Картометрический метод	0.2	-
15142	530185.80	4192447.30	Картометрический метод	0.2	-
15143	530148.75	4192450.15	Картометрический метод	0.2	-
15144	530131.52	4192448.40	Картометрический метод	0.2	-
15145	530120.55	4192434.96	Картометрический метод	0.2	-
15146	530033.75	4192404.75	Картометрический метод	0.2	-
15147	530052.15	4192394.45	Картометрический метод	0.2	-
15148	530069.50	4192387.30	Картометрический метод	0.2	-

2. Сведения о характерных точках границ объекта					
Обозначение характерных точек части границы	Координаты, м		Метод определения координат характерной точки	Средняя квадратическая погрешность положения характерной точки (Mt), м	Описание обозначения точки на местности (при наличии)
	X	Y			
1	2	3	4	5	6
15149	530113.85	4192364.95	Картометрический метод	0.2	-
15150	530156.65	4192341.95	Картометрический метод	0.2	-
15151	530202.10	4192371.15	Картометрический метод	0.2	-
15152	530356.35	4192470.20	Картометрический метод	0.2	-
15127	530356.63	4192477.22	Картометрический метод	0.2	-
15153	530349.22	4192471.40	Картометрический метод	0.2	-
15154	530348.03	4192473.25	Картометрический метод	0.2	-
15155	530346.18	4192472.06	Картометрический метод	0.2	-
15156	530347.37	4192470.21	Картометрический метод	0.2	-
15153	530349.22	4192471.40	Картометрический метод	0.2	-
15157	530241.36	4192405.40	Картометрический метод	0.2	-
15158	530240.21	4192407.28	Картометрический метод	0.2	-
15159	530238.34	4192406.13	Картометрический метод	0.2	-
15160	530239.50	4192404.25	Картометрический метод	0.2	-
15157	530241.36	4192405.40	Картометрический метод	0.2	-
15161	530193.82	4192376.15	Картометрический метод	0.2	-
15162	530192.67	4192378.02	Картометрический метод	0.2	-
15163	530190.80	4192376.87	Картометрический метод	0.2	-
15164	530191.95	4192375.00	Картометрический метод	0.2	-
15161	530193.82	4192376.15	Картометрический метод	0.2	-
15165	530296.75	4192439.56	Картометрический метод	0.2	-
15166	530295.60	4192441.43	Картометрический метод	0.2	-
15167	530293.73	4192440.28	Картометрический метод	0.2	-
15168	530294.88	4192438.41	Картометрический метод	0.2	-
15165	530296.75	4192439.56	Картометрический метод	0.2	-
15169	532192.90	4192344.10	Картометрический метод	0.2	-

2. Сведения о характерных точках границ объекта					
Обозначение характерных точек части границы	Координаты, м		Метод определения координат характерной точки	Средняя квадратическая погрешность положения характерной точки (M <sub>t</sub> ), м	Описание обозначения точки на местности (при наличии)
	X	Y			
1	2	3	4	5	6
15170	532189.10	4192388.60	Картометрический метод	0.2	-
15171	532180.20	4192406.75	Картометрический метод	0.2	-
15172	532118.30	4192505.10	Картометрический метод	0.2	-
15173	532114.25	4192517.60	Картометрический метод	0.2	-
15174	532110.85	4192557.00	Картометрический метод	0.2	-
15175	532116.00	4192607.15	Картометрический метод	0.2	-
15176	532117.25	4192656.25	Картометрический метод	0.2	-
15177	532107.30	4192683.05	Картометрический метод	0.2	-
15178	532088.70	4192706.90	Картометрический метод	0.2	-
15179	532082.55	4192710.20	Картометрический метод	0.2	-
15180	532084.85	4192708.20	Картометрический метод	0.2	-
15181	532101.40	4192687.25	Картометрический метод	0.2	-
15182	532103.00	4192684.85	Картометрический метод	0.2	-
15183	532105.25	4192679.10	Картометрический метод	0.2	-
15184	532111.30	4192651.25	Картометрический метод	0.2	-
15185	532111.75	4192647.25	Картометрический метод	0.2	-
15186	532112.15	4192613.55	Картометрический метод	0.2	-
15187	532112.15	4192613.30	Картометрический метод	0.2	-
15188	532111.65	4192608.85	Картометрический метод	0.2	-
15189	532100.05	4192558.00	Картометрический метод	0.2	-
15190	532095.20	4192509.20	Картометрический метод	0.2	-
15191	532097.95	4192482.60	Картометрический метод	0.2	-
15192	532107.10	4192454.60	Картометрический метод	0.2	-
15193	532116.40	4192443.20	Картометрический метод	0.2	-
15194	532118.20	4192440.55	Картометрический метод	0.2	-
15195	532119.75	4192437.30	Картометрический метод	0.2	-

2. Сведения о характерных точках границ объекта					
Обозначение характерных точек части границы	Координаты, м		Метод определения координат характерной точки	Средняя квадратическая погрешность положения характерной точки (Mt), м	Описание обозначения точки на местности (при наличии)
	X	Y			
1	2	3	4	5	6
15196	532127.65	4192415.25	Картометрический метод	0.2	-
15197	532128.40	4192412.45	Картометрический метод	0.2	-
15198	532131.95	4192394.85	Картометрический метод	0.2	-
15199	532132.70	4192393.55	Картометрический метод	0.2	-
15200	532154.45	4192399.80	Картометрический метод	0.2	-
15201	532157.87	4192385.23	Картометрический метод	0.2	-
15202	532120.30	4192374.65	Картометрический метод	0.2	-
15203	532138.05	4192363.65	Картометрический метод	0.2	-
15204	532152.55	4192354.20	Картометрический метод	0.2	-
15205	532163.15	4192347.60	Картометрический метод	0.2	-
15206	532181.40	4192343.00	Картометрический метод	0.2	-
15169	532192.90	4192344.10	Картометрический метод	0.2	-
Си-118					
15207	532021.05	4192730.10	Картометрический метод	0.2	-
15208	531980.35	4192732.50	Картометрический метод	0.2	-
15209	532017.05	4192722.30	Картометрический метод	0.2	-
15210	532027.65	4192720.30	Картометрический метод	0.2	-
15211	532052.35	4192723.20	Картометрический метод	0.2	-
15207	532021.05	4192730.10	Картометрический метод	0.2	-
Си-119					
15212	531897.90	4192731.40	Картометрический метод	0.2	-
15213	531841.15	4192730.65	Картометрический метод	0.2	-
15214	531853.10	4192708.25	Картометрический метод	0.2	-
15215	531853.15	4192708.25	Картометрический метод	0.2	-
15216	531878.60	4192721.80	Картометрический метод	0.2	-
15217	531882.15	4192723.25	Картометрический метод	0.2	-

2. Сведения о характерных точках границ объекта					
Обозначение характерных точек части границы	Координаты, м		Метод определения координат характерной точки	Средняя квадратическая погрешность положения характерной точки (M <sub>t</sub> ), м	Описание обозначения точки на местности (при наличии)
	X	Y			
1	2	3	4	5	6
15218	531910.75	4192732.00	Картометрический метод	0.2	-
15212	531897.90	4192731.40	Картометрический метод	0.2	-
Си-120					
15219	528746.45	4190681.95	Картометрический метод	0.2	-
15220	528731.55	4190686.10	Картометрический метод	0.2	-
15221	528708.05	4190709.25	Картометрический метод	0.2	-
15222	528625.65	4190755.90	Картометрический метод	0.2	-
15223	528607.45	4190777.75	Картометрический метод	0.2	-
15224	528585.55	4190816.40	Картометрический метод	0.2	-
15225	528568.80	4190825.85	Картометрический метод	0.2	-
15226	528544.75	4190826.60	Картометрический метод	0.2	-
15227	528533.10	4190820.05	Картометрический метод	0.2	-
15228	528536.75	4190763.20	Картометрический метод	0.2	-
15229	528522.90	4190703.40	Картометрический метод	0.2	-
15230	528509.75	4190667.00	Картометрический метод	0.2	-
15231	528514.85	4190594.85	Картометрический метод	0.2	-
15232	528514.85	4190544.55	Картометрический метод	0.2	-
15233	528472.60	4190455.65	Картометрический метод	0.2	-
15234	528461.65	4190394.45	Картометрический метод	0.2	-
15235	528449.25	4190360.90	Картометрический метод	0.2	-
15236	528441.50	4190349.05	Картометрический метод	0.2	-
15237	528425.35	4190324.35	Картометрический метод	0.2	-
15238	528403.85	4190300.60	Картометрический метод	0.2	-
15239	528417.65	4190286.25	Картометрический метод	0.2	-
15240	528415.90	4190284.65	Картометрический метод	0.2	-
15241	528324.05	4190215.15	Картометрический метод	0.2	-

2. Сведения о характерных точках границ объекта					
Обозначение характерных точек части границы	Координаты, м		Метод определения координат характерной точки	Средняя квадратическая погрешность положения характерной точки (Mt), м	Описание обозначения точки на местности (при наличии)
	X	Y			
1	2	3	4	5	6
15242	528231.45	4190141.85	Картометрический метод	0.2	-
15243	528151.30	4190088.80	Картометрический метод	0.2	-
15244	528151.20	4190088.75	Картометрический метод	0.2	-
15245	527988.80	4189982.55	Картометрический метод	0.2	-
15246	527871.65	4189908.45	Картометрический метод	0.2	-
15247	527710.25	4189837.60	Картометрический метод	0.2	-
15248	527579.25	4189757.45	Картометрический метод	0.2	-
15249	527540.95	4189738.00	Картометрический метод	0.2	-
15250	527510.00	4189722.35	Картометрический метод	0.2	-
15251	527506.25	4189720.90	Картометрический метод	0.2	-
15252	527495.95	4189720.92	Картометрический метод	0.2	-
15253	527510.09	4189698.55	Картометрический метод	0.2	-
15254	527554.65	4189722.75	Картометрический метод	0.2	-
15255	527632.62	4189761.39	Картометрический метод	0.2	-
15256	527792.12	4189752.64	Картометрический метод	0.2	-
15257	527864.76	4189731.76	Картометрический метод	0.2	-
15258	527950.23	4189666.15	Картометрический метод	0.2	-
15259	527944.40	4189640.28	Картометрический метод	0.2	-
15260	527923.30	4189546.85	Картометрический метод	0.2	-
15261	527917.19	4189514.74	Картометрический метод	0.2	-
15262	527912.23	4189488.74	Картометрический метод	0.2	-
15263	527904.91	4189453.90	Картометрический метод	0.2	-
15264	527922.31	4189445.90	Картометрический метод	0.2	-
15265	527914.99	4189411.08	Картометрический метод	0.2	-
15266	527893.91	4189398.72	Картометрический метод	0.2	-
15267	527881.47	4189345.02	Картометрический метод	0.2	-

2. Сведения о характерных точках границ объекта					
Обозначение характерных точек части границы	Координаты, м		Метод определения координат характерной точки	Средняя квадратическая погрешность положения характерной точки (Mt), м	Описание обозначения точки на местности (при наличии)
	X	Y			
1	2	3	4	5	6
15268	527890.90	4189342.83	Картометрический метод	0.2	-
15269	527874.05	4189263.71	Картометрический метод	0.2	-
15270	527892.92	4189257.16	Картометрический метод	0.2	-
15271	527888.87	4189160.68	Картометрический метод	0.2	-
15272	527884.82	4189141.86	Картометрический метод	0.2	-
15273	527873.77	4189113.44	Картометрический метод	0.2	-
15274	527861.33	4189057.81	Картометрический метод	0.2	-
15275	527659.36	4189007.87	Картометрический метод	0.2	-
15276	527687.20	4188740.52	Картометрический метод	0.2	-
15277	527862.79	4188771.76	Картометрический метод	0.2	-
15278	527876.02	4188651.01	Картометрический метод	0.2	-
15279	527546.60	4188613.20	Картометрический метод	0.2	-
15280	527877.66	4188642.49	Картометрический метод	0.2	-
15281	528151.05	4188668.25	Картометрический метод	0.2	-
15282	528413.85	4188692.95	Картометрический метод	0.2	-
15283	528419.10	4188693.30	Картометрический метод	0.2	-
15284	528425.25	4188711.15	Картометрический метод	0.2	-
15285	528428.50	4188827.65	Картометрический метод	0.2	-
15286	528437.94	4188890.76	Картометрический метод	0.2	-
15287	528477.90	4189158.10	Картометрический метод	0.2	-
15288	528551.40	4189619.00	Картометрический метод	0.2	-
15289	528641.80	4190162.95	Картометрический метод	0.2	-
15290	528668.80	4190328.35	Картометрический метод	0.2	-
15291	528678.75	4190446.55	Картометрический метод	0.2	-
15292	528651.90	4190411.40	Картометрический метод	0.2	-
15293	528486.46	4190291.20	Картометрический метод	0.2	-

2. Сведения о характерных точках границ объекта					
Обозначение характерных точек части границы	Координаты, м		Метод определения координат характерной точки	Средняя квадратическая погрешность положения характерной точки (Mt), м	Описание обозначения точки на местности (при наличии)
	X	Y			
1	2	3	4	5	6
15294	528488.22	4190290.18	Картометрический метод	0.2	-
15295	528487.12	4190288.28	Картометрический метод	0.2	-
15296	528485.22	4190289.38	Картометрический метод	0.2	-
15297	528486.15	4190291.00	Картометрический метод	0.2	-
15298	528304.95	4190159.35	Картометрический метод	0.2	-
15299	527976.10	4189946.30	Картометрический метод	0.2	-
15300	527746.20	4189820.95	Картометрический метод	0.2	-
15301	527630.55	4189770.80	Картометрический метод	0.2	-
15302	527584.55	4189747.15	Картометрический метод	0.2	-
15303	527552.50	4189737.40	Картометрический метод	0.2	-
15304	527546.80	4189737.70	Картометрический метод	0.2	-
15305	527569.55	4189749.70	Картометрический метод	0.2	-
15306	527622.10	4189777.35	Картометрический метод	0.2	-
15307	527746.50	4189831.90	Картометрический метод	0.2	-
15308	527821.00	4189872.30	Картометрический метод	0.2	-
15309	527968.15	4189951.20	Картометрический метод	0.2	-
15310	528059.70	4190011.10	Картометрический метод	0.2	-
15311	528247.65	4190131.90	Картометрический метод	0.2	-
15312	528297.30	4190164.35	Картометрический метод	0.2	-
15313	528438.70	4190264.25	Картометрический метод	0.2	-
15314	528506.85	4190313.55	Картометрический метод	0.2	-
15315	528627.85	4190401.00	Картометрический метод	0.2	-
15316	528648.05	4190415.30	Картометрический метод	0.2	-
15317	528680.05	4190452.35	Картометрический метод	0.2	-
15318	528692.40	4190505.95	Картометрический метод	0.2	-
15319	528714.85	4190597.90	Картометрический метод	0.2	-



2. Сведения о характерных точках границ объекта					
Обозначение характерных точек части границы	Координаты, м		Метод определения координат характерной точки	Средняя квадратическая погрешность положения характерной точки (Mt), м	Описание обозначения точки на местности (при наличии)
	X	Y			
1	2	3	4	5	6
15320	528737.45	4190665.40	Картометрический метод	0.2	-
15321	528742.20	4190673.85	Картометрический метод	0.2	-
15219	528746.45	4190681.95	Картометрический метод	0.2	-
15322	528465.60	4190252.14	Картометрический метод	0.2	-
15323	528463.97	4190253.62	Картометрический метод	0.2	-
15324	528459.06	4190248.20	Картометрический метод	0.2	-
15325	528460.69	4190246.72	Картометрический метод	0.2	-
15322	528465.60	4190252.14	Картометрический метод	0.2	-
15326	528701.59	4190685.40	Картометрический метод	0.2	-
15327	528699.66	4190686.45	Картометрический метод	0.2	-
15328	528696.17	4190680.04	Картометрический метод	0.2	-
15329	528698.10	4190678.99	Картометрический метод	0.2	-
15326	528701.59	4190685.40	Картометрический метод	0.2	-
15330	528539.18	4190384.24	Картометрический метод	0.2	-
15331	528537.24	4190385.27	Картометрический метод	0.2	-
15332	528536.20	4190383.33	Картометрический метод	0.2	-
15333	528538.14	4190382.29	Картометрический метод	0.2	-
15330	528539.18	4190384.24	Картометрический метод	0.2	-
15334	528672.72	4190631.72	Картометрический метод	0.2	-
15335	528670.78	4190632.76	Картометрический метод	0.2	-
15336	528669.74	4190630.82	Картометрический метод	0.2	-
15337	528671.68	4190629.78	Картометрический метод	0.2	-
15334	528672.72	4190631.72	Картометрический метод	0.2	-
15338	528642.93	4190576.37	Картометрический метод	0.2	-
15339	528640.99	4190577.41	Картометрический метод	0.2	-
15340	528639.95	4190575.47	Картометрический метод	0.2	-

2. Сведения о характерных точках границ объекта					
Обозначение характерных точек части границы	Координаты, м		Метод определения координат характерной точки	Средняя квадратическая погрешность положения характерной точки (Mt), м	Описание обозначения точки на местности (при наличии)
	X	Y			
1	2	3	4	5	6
15341	528641.89	4190574.43	Картометрический метод	0.2	-
15338	528642.93	4190576.37	Картометрический метод	0.2	-
15342	528414.18	4190212.15	Картометрический метод	0.2	-
15343	528412.88	4190213.93	Картометрический метод	0.2	-
15344	528411.10	4190212.63	Картометрический метод	0.2	-
15345	528412.40	4190210.86	Картометрический метод	0.2	-
15342	528414.18	4190212.15	Картометрический метод	0.2	-
15346	528313.75	4190141.82	Картометрический метод	0.2	-
15347	528312.49	4190143.63	Картометрический метод	0.2	-
15348	528310.69	4190142.36	Картометрический метод	0.2	-
15349	528311.95	4190140.56	Картометрический метод	0.2	-
15346	528313.75	4190141.82	Картометрический метод	0.2	-
15350	527904.50	4189853.41	Картометрический метод	0.2	-
15351	527903.23	4189855.21	Картометрический метод	0.2	-
15352	527901.44	4189853.93	Картометрический метод	0.2	-
15353	527902.71	4189852.14	Картометрический метод	0.2	-
15350	527904.50	4189853.41	Картометрический метод	0.2	-
15354	528162.69	4190035.39	Картометрический метод	0.2	-
15355	528161.43	4190037.19	Картометрический метод	0.2	-
15356	528159.63	4190035.93	Картометрический метод	0.2	-
15357	528160.89	4190034.13	Картометрический метод	0.2	-
15354	528162.69	4190035.39	Картометрический метод	0.2	-
15358	528058.31	4189962.00	Картометрический метод	0.2	-
15359	528057.05	4189963.80	Картометрический метод	0.2	-
15360	528055.25	4189962.54	Картометрический метод	0.2	-
15361	528056.51	4189960.74	Картометрический метод	0.2	-

2. Сведения о характерных точках границ объекта					
Обозначение характерных точек части границы	Координаты, м		Метод определения координат характерной точки	Средняя квадратическая погрешность положения характерной точки (M <sub>t</sub> ), м	Описание обозначения точки на местности (при наличии)
	X	Y			
1	2	3	4	5	6
15358	528058.31	4189962.00	Картометрический метод	0.2	-
15362	528263.76	4190106.77	Картометрический метод	0.2	-
15363	528262.50	4190108.57	Картометрический метод	0.2	-
15364	528260.70	4190107.31	Картометрический метод	0.2	-
15365	528261.96	4190105.51	Картометрический метод	0.2	-
15362	528263.76	4190106.77	Картометрический метод	0.2	-
15366	528364.45	4190177.34	Картометрический метод	0.2	-
15367	528363.19	4190179.14	Картометрический метод	0.2	-
15368	528361.39	4190177.88	Картометрический метод	0.2	-
15369	528362.65	4190176.08	Картометрический метод	0.2	-
15366	528364.45	4190177.34	Картометрический метод	0.2	-
15370	528111.50	4189999.27	Картометрический метод	0.2	-
15371	528110.24	4190001.07	Картометрический метод	0.2	-
15372	528108.44	4189999.81	Картометрический метод	0.2	-
15373	528109.70	4189998.01	Картометрический метод	0.2	-
15370	528111.50	4189999.27	Картометрический метод	0.2	-
15374	528509.79	4190330.17	Картометрический метод	0.2	-
15375	528507.86	4190331.22	Картометрический метод	0.2	-
15376	528506.81	4190329.29	Картометрический метод	0.2	-
15377	528508.74	4190328.24	Картометрический метод	0.2	-
15374	528509.79	4190330.17	Картометрический метод	0.2	-
15378	527852.63	4189817.00	Картометрический метод	0.2	-
15379	527851.37	4189818.80	Картометрический метод	0.2	-
15380	527849.57	4189817.54	Картометрический метод	0.2	-
15381	527850.83	4189815.74	Картометрический метод	0.2	-
15378	527852.63	4189817.00	Картометрический метод	0.2	-

2. Сведения о характерных точках границ объекта					
Обозначение характерных точек части границы	Координаты, м		Метод определения координат характерной точки	Средняя квадратическая погрешность положения характерной точки (M <sub>t</sub> ), м	Описание обозначения точки на местности (при наличии)
	X	Y			
1	2	3	4	5	6
15382	528613.36	4190521.38	Картометрический метод	0.2	-
15383	528611.43	4190522.43	Картометрический метод	0.2	-
15384	528610.38	4190520.50	Картометрический метод	0.2	-
15385	528612.31	4190519.45	Картометрический метод	0.2	-
15382	528613.36	4190521.38	Картометрический метод	0.2	-
15386	528006.37	4189925.26	Картометрический метод	0.2	-
15387	528005.11	4189927.06	Картометрический метод	0.2	-
15388	528003.31	4189925.80	Картометрический метод	0.2	-
15389	528004.57	4189924.00	Картометрический метод	0.2	-
15386	528006.37	4189925.26	Картометрический метод	0.2	-
15390	528567.09	4190436.44	Картометрический метод	0.2	-
15391	528565.16	4190437.49	Картометрический метод	0.2	-
15392	528564.11	4190435.56	Картометрический метод	0.2	-
15393	528566.04	4190434.51	Картометрический метод	0.2	-
15390	528567.09	4190436.44	Картометрический метод	0.2	-
15394	528587.17	4190473.16	Картометрический метод	0.2	-
15395	528585.24	4190474.21	Картометрический метод	0.2	-
15396	528584.19	4190472.28	Картометрический метод	0.2	-
15397	528586.12	4190471.23	Картометрический метод	0.2	-
15394	528587.17	4190473.16	Картометрический метод	0.2	-
15398	527803.71	4189782.53	Картометрический метод	0.2	-
15399	527802.45	4189784.32	Картометрический метод	0.2	-
15400	527800.65	4189783.06	Картометрический метод	0.2	-
15401	527801.91	4189781.26	Картометрический метод	0.2	-
15398	527803.71	4189782.53	Картометрический метод	0.2	-
15402	527955.81	4189889.79	Картометрический метод	0.2	-

2. Сведения о характерных точках границ объекта					
Обозначение характерных точек части границы	Координаты, м		Метод определения координат характерной точки	Средняя квадратическая погрешность положения характерной точки (Mt), м	Описание обозначения точки на местности (при наличии)
	X	Y			
1	2	3	4	5	6
15403	527954.54	4189891.58	Картометрический метод	0.2	-
15404	527952.75	4189890.32	Картометрический метод	0.2	-
15405	527954.02	4189888.52	Картометрический метод	0.2	-
15402	527955.81	4189889.79	Картометрический метод	0.2	-
15406	528213.86	4190071.41	Картометрический метод	0.2	-
15407	528212.59	4190073.20	Картометрический метод	0.2	-
15408	528210.80	4190071.94	Картометрический метод	0.2	-
15409	528212.07	4190070.14	Картометрический метод	0.2	-
15406	528213.86	4190071.41	Картометрический метод	0.2	-
15410	536334.85	4178714.65	Картометрический метод	0.2	-
15411	536294.25	4178715.50	Картометрический метод	0.2	-
15412	536265.90	4178740.05	Картометрический метод	0.2	-
15413	536259.95	4178751.40	Картометрический метод	0.2	-
15414	536264.15	4178767.55	Картометрический метод	0.2	-
15415	536280.30	4178786.30	Картометрический метод	0.2	-
15416	536279.55	4178799.40	Картометрический метод	0.2	-
15417	536272.60	4178814.05	Картометрический метод	0.2	-
15418	536274.55	4178839.05	Картометрический метод	0.2	-
15419	536249.75	4178873.40	Картометрический метод	0.2	-
15420	536247.50	4178894.85	Картометрический метод	0.2	-
15421	536239.95	4178882.50	Картометрический метод	0.2	-
15422	536232.00	4178861.90	Картометрический метод	0.2	-
15423	536224.20	4178838.55	Картометрический метод	0.2	-
15424	536228.65	4178822.40	Картометрический метод	0.2	-
15425	536213.70	4178776.95	Картометрический метод	0.2	-
15426	536164.10	4178654.80	Картометрический метод	0.2	-

2. Сведения о характерных точках границ объекта					
Обозначение характерных точек части границы	Координаты, м		Метод определения координат характерной точки	Средняя квадратическая погрешность положения характерной точки (M <sub>t</sub> ), м	Описание обозначения точки на местности (при наличии)
	X	Y			
1	2	3	4	5	6
15427	536141.20	4178565.55	Картометрический метод	0.2	-
15428	536138.75	4178552.15	Картометрический метод	0.2	-
15429	536122.25	4178495.55	Картометрический метод	0.2	-
15430	536135.85	4178483.65	Картометрический метод	0.2	-
15431	536147.35	4178477.40	Картометрический метод	0.2	-
15432	536161.05	4178461.75	Картометрический метод	0.2	-
15433	536201.10	4178432.75	Картометрический метод	0.2	-
15434	536277.25	4178384.50	Картометрический метод	0.2	-
15435	536328.50	4178683.65	Картометрический метод	0.2	-
15410	536334.85	4178714.65	Картометрический метод	0.2	-
Си-122					
15436	536469.70	4185372.00	Картометрический метод	0.2	-
15437	536381.95	4185523.00	Картометрический метод	0.2	-
15438	536162.80	4185647.60	Картометрический метод	0.2	-
15439	535753.15	4185989.15	Картометрический метод	0.2	-
15440	535637.60	4186103.00	Картометрический метод	0.2	-
15441	535613.65	4186132.75	Картометрический метод	0.2	-
15442	535560.00	4186199.30	Картометрический метод	0.2	-
15443	535525.80	4186225.00	Картометрический метод	0.2	-
15444	535510.65	4186230.70	Картометрический метод	0.2	-
15445	535439.30	4186278.45	Картометрический метод	0.2	-
15446	535406.85	4186298.85	Картометрический метод	0.2	-
15447	535369.70	4186312.65	Картометрический метод	0.2	-
15448	535323.20	4186333.20	Картометрический метод	0.2	-
15449	535268.40	4186373.00	Картометрический метод	0.2	-
15450	535262.10	4186378.70	Картометрический метод	0.2	-

2. Сведения о характерных точках границ объекта					
Обозначение характерных точек части границы	Координаты, м		Метод определения координат характерной точки	Средняя квадратическая погрешность положения характерной точки (M <sub>t</sub> ), м	Описание обозначения точки на местности (при наличии)
	X	Y			
1	2	3	4	5	6
15451	535255.75	4186342.40	Картометрический метод	0.2	-
15452	535224.40	4186238.70	Картометрический метод	0.2	-
15453	535222.65	4186195.70	Картометрический метод	0.2	-
15454	535247.60	4186120.55	Картометрический метод	0.2	-
15455	535275.75	4186141.25	Картометрический метод	0.2	-
15456	535239.80	4186188.15	Картометрический метод	0.2	-
15457	535272.40	4186181.05	Картометрический метод	0.2	-
15458	535260.25	4186221.50	Картометрический метод	0.2	-
15459	535233.00	4186226.40	Картометрический метод	0.2	-
15460	535233.20	4186228.30	Картометрический метод	0.2	-
15461	535236.50	4186256.10	Картометрический метод	0.2	-
15462	535241.60	4186265.45	Картометрический метод	0.2	-
15463	535250.40	4186276.05	Картометрический метод	0.2	-
15464	535275.85	4186280.45	Картометрический метод	0.2	-
15465	535297.60	4186280.85	Картометрический метод	0.2	-
15466	535316.70	4186294.25	Картометрический метод	0.2	-
15467	535329.35	4186297.45	Картометрический метод	0.2	-
15468	535349.60	4186290.85	Картометрический метод	0.2	-
15469	535368.30	4186292.10	Картометрический метод	0.2	-
15470	535372.20	4186288.40	Картометрический метод	0.2	-
15471	535352.30	4186262.25	Картометрический метод	0.2	-
15472	535376.90	4186253.30	Картометрический метод	0.2	-
15473	535377.70	4186244.30	Картометрический метод	0.2	-
15474	535418.30	4186225.95	Картометрический метод	0.2	-
15475	535441.75	4186242.35	Картометрический метод	0.2	-
15476	535463.20	4186222.85	Картометрический метод	0.2	-

2. Сведения о характерных точках границ объекта					
Обозначение характерных точек части границы	Координаты, м		Метод определения координат характерной точки	Средняя квадратическая погрешность положения характерной точки (Mt), м	Описание обозначения точки на местности (при наличии)
	X	Y			
1	2	3	4	5	6
15477	535475.30	4186191.20	Картометрический метод	0.2	-
15478	535499.90	4186189.25	Картометрический метод	0.2	-
15479	535524.50	4186218.55	Картометрический метод	0.2	-
15480	535560.80	4186189.65	Картометрический метод	0.2	-
15481	535571.00	4186119.80	Картометрический метод	0.2	-
15482	535603.60	4186098.20	Картометрический метод	0.2	-
15483	535633.15	4186078.65	Картометрический метод	0.2	-
15484	535687.65	4186026.00	Картометрический метод	0.2	-
15485	535713.90	4185976.55	Картометрический метод	0.2	-
15486	535744.70	4185962.75	Картометрический метод	0.2	-
15487	535791.65	4185915.15	Картометрический метод	0.2	-
15488	535833.95	4185899.10	Картометрический метод	0.2	-
15489	535855.85	4185872.40	Картометрический метод	0.2	-
15490	535968.60	4185787.60	Картометрический метод	0.2	-
15491	536009.50	4185711.90	Картометрический метод	0.2	-
15492	536076.20	4185694.65	Картометрический метод	0.2	-
15493	536140.20	4185608.85	Картометрический метод	0.2	-
15494	536236.55	4185593.95	Картометрический метод	0.2	-
15495	536377.05	4185521.85	Картометрический метод	0.2	-
15496	536395.00	4185491.95	Картометрический метод	0.2	-
15497	536382.55	4185469.40	Картометрический метод	0.2	-
15498	536396.30	4185444.65	Картометрический метод	0.2	-
15499	536413.35	4185437.10	Картометрический метод	0.2	-
15500	536415.40	4185405.75	Картометрический метод	0.2	-
15436	536469.70	4185372.00	Картометрический метод	0.2	-
Си-123					



2. Сведения о характерных точках границ объекта					
Обозначение характерных точек части границы	Координаты, м		Метод определения координат характерной точки	Средняя квадратическая погрешность положения характерной точки (M <sub>t</sub> ), м	Описание обозначения точки на местности (при наличии)
	X	Y			
1	2	3	4	5	6
15501	536624.15	4185103.50	Картометрический метод	0.2	-
15502	536602.95	4185126.15	Картометрический метод	0.2	-
15503	536561.15	4185153.60	Картометрический метод	0.2	-
15504	536533.90	4185185.75	Картометрический метод	0.2	-
15505	536524.85	4185236.65	Картометрический метод	0.2	-
15506	536495.40	4185336.50	Картометрический метод	0.2	-
15507	536469.70	4185372.00	Картометрический метод	0.2	-
15508	536498.30	4185322.85	Картометрический метод	0.2	-
15509	536492.25	4185292.75	Картометрический метод	0.2	-
15510	536504.95	4185272.10	Картометрический метод	0.2	-
15511	536505.90	4185210.95	Картометрический метод	0.2	-
15512	536522.25	4185146.15	Картометрический метод	0.2	-
15501	536624.15	4185103.50	Картометрический метод	0.2	-
Си-124					
15513	530907.33	4192731.49	Картометрический метод	0.2	-
15514	530900.23	4192734.82	Картометрический метод	0.2	-
15515	530888.27	4192722.41	Картометрический метод	0.2	-
15516	530882.75	4192720.00	Картометрический метод	0.2	-
15517	530854.35	4192707.62	Картометрический метод	0.2	-
15518	530760.59	4192672.83	Картометрический метод	0.2	-
15519	530636.41	4192627.40	Картометрический метод	0.2	-
15520	530562.00	4192596.15	Картометрический метод	0.2	-
15521	530446.33	4192553.57	Картометрический метод	0.2	-
15522	530425.34	4192542.60	Картометрический метод	0.2	-
15523	530424.70	4192528.55	Картометрический метод	0.2	-
15524	530419.20	4192519.65	Картометрический метод	0.2	-

2. Сведения о характерных точках границ объекта					
Обозначение характерных точек части границы	Координаты, м		Метод определения координат характерной точки	Средняя квадратическая погрешность положения характерной точки (Mt), м	Описание обозначения точки на местности (при наличии)
	X	Y			
1	2	3	4	5	6
15525	530406.15	4192514.45	Картометрический метод	0.2	-
15526	530400.15	4192521.50	Картометрический метод	0.2	-
15527	530403.48	4192531.45	Картометрический метод	0.2	-
15528	530360.90	4192510.99	Картометрический метод	0.2	-
15529	530364.85	4192482.76	Картометрический метод	0.2	-
15530	530366.90	4192475.35	Картометрический метод	0.2	-
15531	530456.15	4192521.90	Картометрический метод	0.2	-
15532	530522.40	4192533.65	Картометрический метод	0.2	-
15533	530789.10	4192551.10	Картометрический метод	0.2	-
15534	530860.90	4192559.30	Картометрический метод	0.2	-
15535	530868.45	4192568.10	Картометрический метод	0.2	-
15513	530907.33	4192731.49	Картометрический метод	0.2	-
15536	530456.30	4192533.91	Картометрический метод	0.2	-
15537	530456.02	4192536.09	Картометрический метод	0.2	-
15538	530448.84	4192535.18	Картометрический метод	0.2	-
15539	530450.21	4192526.99	Картометрический метод	0.2	-
15540	530452.37	4192527.35	Картометрический метод	0.2	-
15536	530456.30	4192533.91	Картометрический метод	0.2	-
15541	530401.05	4192506.12	Картометрический метод	0.2	-
15542	530399.95	4192508.03	Картометрический метод	0.2	-
15543	530393.11	4192504.12	Картометрический метод	0.2	-
15544	530394.21	4192502.21	Картометрический метод	0.2	-
15541	530401.05	4192506.12	Картометрический метод	0.2	-
15545	530577.98	4192555.36	Картометрический метод	0.2	-
15546	530577.61	4192557.54	Картометрический метод	0.2	-
15547	530575.44	4192557.16	Картометрический метод	0.2	-

2. Сведения о характерных точках границ объекта					
Обозначение характерных точек части границы	Координаты, м		Метод определения координат характерной точки	Средняя квадратическая погрешность положения характерной точки (Mt), м	Описание обозначения точки на местности (при наличии)
	X	Y			
1	2	3	4	5	6
15548	530575.81	4192554.99	Картометрический метод	0.2	-
15545	530577.98	4192555.36	Картометрический метод	0.2	-
15549	530860.94	4192604.29	Картометрический метод	0.2	-
15550	530860.57	4192606.46	Картометрический метод	0.2	-
15551	530858.40	4192606.10	Картометрический метод	0.2	-
15552	530858.77	4192603.92	Картометрический метод	0.2	-
15549	530860.94	4192604.29	Картометрический метод	0.2	-
15553	530813.00	4192596.00	Картометрический метод	0.2	-
15554	530812.63	4192598.17	Картометрический метод	0.2	-
15555	530810.46	4192597.80	Картометрический метод	0.2	-
15556	530810.83	4192595.63	Картометрический метод	0.2	-
15553	530813.00	4192596.00	Картометрический метод	0.2	-
15557	530638.05	4192565.53	Картометрический метод	0.2	-
15558	530637.68	4192567.70	Картометрический метод	0.2	-
15559	530635.51	4192567.33	Картометрический метод	0.2	-
15560	530635.88	4192565.16	Картометрический метод	0.2	-
15557	530638.05	4192565.53	Картометрический метод	0.2	-
15561	530692.67	4192574.99	Картометрический метод	0.2	-
15562	530692.30	4192577.15	Картометрический метод	0.2	-
15563	530690.13	4192576.77	Картометрический метод	0.2	-
15564	530690.51	4192574.61	Картометрический метод	0.2	-
15561	530692.67	4192574.99	Картометрический метод	0.2	-
15565	530752.81	4192585.56	Картометрический метод	0.2	-
15566	530752.43	4192587.72	Картометрический метод	0.2	-
15567	530750.27	4192587.34	Картометрический метод	0.2	-
15568	530750.65	4192585.18	Картометрический метод	0.2	-

2. Сведения о характерных точках границ объекта					
Обозначение характерных точек части границы	Координаты, м		Метод определения координат характерной точки	Средняя квадратическая погрешность положения характерной точки (Mt), м	Описание обозначения точки на местности (при наличии)
	X	Y			
1	2	3	4	5	6
15565	530752.81	4192585.56	Картометрический метод	0.2	-
15569	530517.11	4192544.87	Картометрический метод	0.2	-
15570	530516.68	4192547.02	Картометрический метод	0.2	-
15571	530514.53	4192546.59	Картометрический метод	0.2	-
15572	530514.95	4192544.45	Картометрический метод	0.2	-
15569	530517.11	4192544.87	Картометрический метод	0.2	-
15573	530150.90	4192338.20	Картометрический метод	0.2	-
15574	530140.90	4192343.60	Картометрический метод	0.2	-
15575	530140.85	4192343.55	Картометрический метод	0.2	-
15576	530140.75	4192343.65	Картометрический метод	0.2	-
15577	530111.10	4192359.65	Картометрический метод	0.2	-
15578	530066.90	4192381.90	Картометрический метод	0.2	-
15579	530049.40	4192389.15	Картометрический метод	0.2	-
15580	530026.19	4192402.12	Картометрический метод	0.2	-
15581	529976.74	4192384.91	Картометрический метод	0.2	-
15582	529956.15	4192377.73	Картометрический метод	0.2	-
15583	529953.35	4192367.40	Картометрический метод	0.2	-
15584	529944.60	4192345.00	Картометрический метод	0.2	-
15585	529931.80	4192322.80	Картометрический метод	0.2	-
15586	529916.10	4192306.30	Картометрический метод	0.2	-
15587	529891.75	4192290.80	Картометрический метод	0.2	-
15588	529874.50	4192277.55	Картометрический метод	0.2	-
15589	529862.35	4192262.60	Картометрический метод	0.2	-
15590	529842.00	4192226.20	Картометрический метод	0.2	-
15591	529821.70	4192182.10	Картометрический метод	0.2	-
15592	529814.10	4192146.50	Картометрический метод	0.2	-

2. Сведения о характерных точках границ объекта					
Обозначение характерных точек части границы	Координаты, м		Метод определения координат характерной точки	Средняя квадратическая погрешность положения характерной точки (Mt), м	Описание обозначения точки на местности (при наличии)
	X	Y			
1	2	3	4	5	6
15593	529815.60	4192113.75	Картометрический метод	0.2	-
15594	529906.15	4192179.55	Картометрический метод	0.2	-
15595	530017.95	4192252.80	Картометрический метод	0.2	-
15573	530150.90	4192338.20	Картометрический метод	0.2	-
15596	529850.90	4192183.35	Картометрический метод	0.2	-
15597	529840.95	4192188.30	Картометрический метод	0.2	-
15598	529833.65	4192186.75	Картометрический метод	0.2	-
15599	529824.75	4192167.95	Картометрический метод	0.2	-
15600	529820.35	4192144.20	Картометрический метод	0.2	-
15601	529821.90	4192136.10	Картометрический метод	0.2	-
15602	529831.55	4192134.05	Картометрический метод	0.2	-
15603	529840.95	4192137.70	Картометрический метод	0.2	-
15604	529841.20	4192154.40	Картометрический метод	0.2	-
15605	529847.25	4192174.75	Картометрический метод	0.2	-
15596	529850.90	4192183.35	Картометрический метод	0.2	-
15606	529979.37	4192249.97	Картометрический метод	0.2	-
15607	529978.23	4192251.85	Картометрический метод	0.2	-
15608	529971.48	4192247.78	Картометрический метод	0.2	-
15609	529972.62	4192245.90	Картометрический метод	0.2	-
15606	529979.37	4192249.97	Картометрический метод	0.2	-
15610	529872.60	4192182.95	Картометрический метод	0.2	-
15611	529871.48	4192184.87	Картометрический метод	0.2	-
15612	529869.58	4192183.74	Картометрический метод	0.2	-
15613	529870.70	4192181.84	Картометрический метод	0.2	-
15610	529872.60	4192182.95	Картометрический метод	0.2	-
15614	529921.31	4192211.73	Картометрический метод	0.2	-

2. Сведения о характерных точках границ объекта					
Обозначение характерных точек части границы	Координаты, м		Метод определения координат характерной точки	Средняя квадратическая погрешность положения характерной точки (M <sub>t</sub> ), м	Описание обозначения точки на местности (при наличии)
	X	Y			
1	2	3	4	5	6
15615	529920.14	4192213.60	Картометрический метод	0.2	-
15616	529918.27	4192212.43	Картометрический метод	0.2	-
15617	529919.44	4192210.56	Картометрический метод	0.2	-
15614	529921.31	4192211.73	Картометрический метод	0.2	-
15618	530093.53	4192315.64	Картометрический метод	0.2	-
15619	530092.40	4192317.53	Картометрический метод	0.2	-
15620	530090.51	4192316.40	Картометрический метод	0.2	-
15621	530091.64	4192314.50	Картометрический метод	0.2	-
15618	530093.53	4192315.64	Картометрический метод	0.2	-
15622	530034.36	4192279.83	Картометрический метод	0.2	-
15623	530033.27	4192281.74	Картометрический метод	0.2	-
15624	530031.35	4192280.65	Картометрический метод	0.2	-
15625	530032.45	4192278.74	Картометрический метод	0.2	-
15622	530034.36	4192279.83	Картометрический метод	0.2	-
15626	534662.30	4187635.20	Картометрический метод	0.2	-
15627	534662.15	4187643.15	Картометрический метод	0.2	-
15628	534642.30	4187679.50	Картометрический метод	0.2	-
15629	534624.60	4187653.85	Картометрический метод	0.2	-
15630	534613.00	4187664.55	Картометрический метод	0.2	-
15631	534594.15	4187692.95	Картометрический метод	0.2	-
15632	534584.35	4187717.25	Картометрический метод	0.2	-
15633	534595.05	4187744.45	Картометрический метод	0.2	-
15634	534591.55	4187751.15	Картометрический метод	0.2	-
15635	534559.70	4187779.50	Картометрический метод	0.2	-
15636	534542.65	4187790.50	Картометрический метод	0.2	-
15637	534483.25	4187813.65	Картометрический метод	0.2	-

2. Сведения о характерных точках границ объекта					
Обозначение характерных точек части границы	Координаты, м		Метод определения координат характерной точки	Средняя квадратическая погрешность положения характерной точки (Mt), м	Описание обозначения точки на местности (при наличии)
	X	Y			
1	2	3	4	5	6
15638	534474.85	4187834.75	Картометрический метод	0.2	-
15639	534462.40	4187844.05	Картометрический метод	0.2	-
15640	534438.10	4187854.15	Картометрический метод	0.2	-
15641	534431.65	4187863.40	Картометрический метод	0.2	-
15642	534427.09	4187870.01	Картометрический метод	0.2	-
15643	534416.95	4187884.55	Картометрический метод	0.2	-
15644	534408.85	4187911.75	Картометрический метод	0.2	-
15645	534411.45	4187933.50	Картометрический метод	0.2	-
15646	534425.05	4187938.40	Картометрический метод	0.2	-
15647	534445.05	4187936.95	Картометрический метод	0.2	-
15648	534466.50	4187913.50	Картометрический метод	0.2	-
15649	534479.20	4187912.35	Картометрический метод	0.2	-
15650	534495.45	4187925.65	Картометрический метод	0.2	-
15651	534495.70	4187943.05	Картометрический метод	0.2	-
15652	534463.00	4187952.00	Картометрический метод	0.2	-
15653	534417.25	4187975.75	Картометрический метод	0.2	-
15654	534387.40	4187998.60	Картометрический метод	0.2	-
15655	534368.85	4188019.70	Картометрический метод	0.2	-
15656	534348.60	4188029.55	Картометрический метод	0.2	-
15657	534267.10	4188058.05	Картометрический метод	0.2	-
15658	534244.35	4188066.60	Картометрический метод	0.2	-
15659	534223.80	4188069.20	Картометрический метод	0.2	-
15660	534229.95	4188047.55	Картометрический метод	0.2	-
15661	534237.40	4188036.25	Картометрический метод	0.2	-
15662	534258.70	4188028.15	Картометрический метод	0.2	-
15663	534270.75	4188018.15	Картометрический метод	0.2	-

2. Сведения о характерных точках границ объекта					
Обозначение характерных точек части границы	Координаты, м		Метод определения координат характерной точки	Средняя квадратическая погрешность положения характерной точки (Mt), м	Описание обозначения точки на местности (при наличии)
	X	Y			
1	2	3	4	5	6
15664	534281.00	4187995.15	Картометрический метод	0.2	-
15665	534275.35	4187986.30	Картометрический метод	0.2	-
15666	534240.75	4187993.00	Картометрический метод	0.2	-
15667	534204.40	4187980.10	Картометрический метод	0.2	-
15668	534113.90	4187983.55	Картометрический метод	0.2	-
15669	534102.10	4187977.75	Картометрический метод	0.2	-
15670	534099.10	4187961.65	Картометрический метод	0.2	-
15671	534188.35	4187953.20	Картометрический метод	0.2	-
15672	534260.85	4187951.85	Картометрический метод	0.2	-
15673	534283.00	4187946.50	Картометрический метод	0.2	-
15674	534287.50	4187935.95	Картометрический метод	0.2	-
15675	534285.30	4187911.95	Картометрический метод	0.2	-
15676	534288.50	4187872.55	Картометрический метод	0.2	-
15677	534293.25	4187863.60	Картометрический метод	0.2	-
15678	534301.35	4187861.55	Картометрический метод	0.2	-
15679	534314.55	4187868.50	Картометрический метод	0.2	-
15680	534334.95	4187871.40	Картометрический метод	0.2	-
15681	534352.45	4187889.90	Картометрический метод	0.2	-
15682	534362.05	4187889.20	Картометрический метод	0.2	-
15683	534368.95	4187883.45	Картометрический метод	0.2	-
15684	534363.45	4187843.20	Картометрический метод	0.2	-
15685	534364.65	4187817.25	Картометрический метод	0.2	-
15686	534382.00	4187765.45	Картометрический метод	0.2	-
15687	534395.05	4187738.50	Картометрический метод	0.2	-
15688	534398.95	4187735.35	Картометрический метод	0.2	-
15689	534406.60	4187735.90	Картометрический метод	0.2	-



2. Сведения о характерных точках границ объекта					
Обозначение характерных точек части границы	Координаты, м		Метод определения координат характерной точки	Средняя квадратическая погрешность положения характерной точки (M <sub>t</sub> ), м	Описание обозначения точки на местности (при наличии)
	X	Y			
1	2	3	4	5	6
15690	534416.60	4187750.70	Картометрический метод	0.2	-
15691	534404.85	4187794.40	Картометрический метод	0.2	-
15692	534406.60	4187805.10	Картометрический метод	0.2	-
15693	534409.80	4187807.85	Картометрический метод	0.2	-
15694	534418.95	4187808.30	Картометрический метод	0.2	-
15695	534451.65	4187791.80	Картометрический метод	0.2	-
15696	534475.65	4187792.55	Картометрический метод	0.2	-
15697	534487.55	4187789.20	Картометрический метод	0.2	-
15698	534512.20	4187770.55	Картометрический метод	0.2	-
15699	534538.30	4187744.20	Картометрический метод	0.2	-
15700	534579.85	4187675.00	Картометрический метод	0.2	-
15701	534579.40	4187658.80	Картометрический метод	0.2	-
15702	534569.85	4187649.35	Картометрический метод	0.2	-
15703	534562.45	4187650.35	Картометрический метод	0.2	-
15704	534538.10	4187672.70	Картометрический метод	0.2	-
15705	534516.10	4187706.25	Картометрический метод	0.2	-
15706	534509.60	4187711.30	Картометрический метод	0.2	-
15707	534501.80	4187710.45	Картометрический метод	0.2	-
15708	534500.80	4187698.70	Картометрический метод	0.2	-
15709	534513.40	4187674.10	Картометрический метод	0.2	-
15710	534552.90	4187625.80	Картометрический метод	0.2	-
15711	534556.25	4187616.80	Картометрический метод	0.2	-
15712	534555.20	4187599.70	Картометрический метод	0.2	-
15713	534561.30	4187596.55	Картометрический метод	0.2	-
15714	534564.65	4187598.00	Картометрический метод	0.2	-
15715	534586.50	4187614.35	Картометрический метод	0.2	-

2. Сведения о характерных точках границ объекта					
Обозначение характерных точек части границы	Координаты, м		Метод определения координат характерной точки	Средняя квадратическая погрешность положения характерной точки (M <sub>t</sub> ), м	Описание обозначения точки на местности (при наличии)
	X	Y			
1	2	3	4	5	6
15716	534600.70	4187606.95	Картометрический метод	0.2	-
15717	534617.80	4187619.10	Картометрический метод	0.2	-
15718	534623.85	4187618.85	Картометрический метод	0.2	-
15719	534639.50	4187604.65	Картометрический метод	0.2	-
15720	534646.95	4187601.90	Картометрический метод	0.2	-
15721	534651.00	4187615.65	Картометрический метод	0.2	-
15626	534662.30	4187635.20	Картометрический метод	0.2	-
Си-127					
15722	536415.60	4188989.90	Картометрический метод	0.2	-
15723	536296.35	4188969.00	Картометрический метод	0.2	-
15724	536007.25	4188883.20	Картометрический метод	0.2	-
15725	535861.50	4188833.10	Картометрический метод	0.2	-
15726	535860.45	4188832.90	Картометрический метод	0.2	-
15727	535707.35	4188823.35	Картометрический метод	0.2	-
15728	535707.30	4188823.35	Картометрический метод	0.2	-
15729	535468.15	4188811.45	Картометрический метод	0.2	-
15730	535467.95	4188811.45	Картометрический метод	0.2	-
15731	535467.40	4188811.50	Картометрический метод	0.2	-
15732	535343.05	4188828.25	Картометрический метод	0.2	-
15733	535342.15	4188828.45	Картометрический метод	0.2	-
15734	535093.45	4188923.95	Картометрический метод	0.2	-
15735	535092.90	4188924.25	Картометрический метод	0.2	-
15736	535092.75	4188924.35	Картометрический метод	0.2	-
15737	534923.25	4189033.95	Картометрический метод	0.2	-
15738	534500.05	4189197.95	Картометрический метод	0.2	-
15739	534474.88	4189207.34	Картометрический метод	0.2	-

2. Сведения о характерных точках границ объекта					
Обозначение характерных точек части границы	Координаты, м		Метод определения координат характерной точки	Средняя квадратическая погрешность положения характерной точки (Mt), м	Описание обозначения точки на местности (при наличии)
	X	Y			
1	2	3	4	5	6
15740	534473.43	4189204.06	Картометрический метод	0.2	-
15741	534437.69	4189120.57	Картометрический метод	0.2	-
15742	534388.84	4189032.68	Картометрический метод	0.2	-
15743	534082.92	4189047.60	Картометрический метод	0.2	-
15744	533940.94	4188977.55	Картометрический метод	0.2	-
15745	533946.97	4188939.10	Картометрический метод	0.2	-
15746	533868.44	4188921.66	Картометрический метод	0.2	-
15747	533751.74	4188920.36	Картометрический метод	0.2	-
15748	533731.00	4188875.65	Картометрический метод	0.2	-
15749	533695.30	4188826.63	Картометрический метод	0.2	-
15750	533640.95	4188785.60	Картометрический метод	0.2	-
15751	533611.10	4188792.50	Картометрический метод	0.2	-
15752	533482.58	4188891.44	Картометрический метод	0.2	-
15753	533435.60	4188997.35	Картометрический метод	0.2	-
15754	533394.00	4189035.10	Картометрический метод	0.2	-
15755	533357.74	4189060.11	Картометрический метод	0.2	-
15756	533307.26	4189024.73	Картометрический метод	0.2	-
15757	533260.25	4188997.75	Картометрический метод	0.2	-
15758	533250.12	4188987.65	Картометрический метод	0.2	-
15759	533243.73	4188974.87	Картометрический метод	0.2	-
15760	533244.30	4188937.60	Картометрический метод	0.2	-
15761	533247.49	4188926.43	Картометрический метод	0.2	-
15762	533259.75	4188917.40	Картометрический метод	0.2	-
15763	533259.75	4188917.39	Картометрический метод	0.2	-
15764	533259.76	4188917.38	Картометрический метод	0.2	-
15765	533260.71	4188908.79	Картометрический метод	0.2	-

2. Сведения о характерных точках границ объекта					
Обозначение характерных точек части границы	Координаты, м		Метод определения координат характерной точки	Средняя квадратическая погрешность положения характерной точки (Mt), м	Описание обозначения точки на местности (при наличии)
	X	Y			
1	2	3	4	5	6
15766	533250.20	4188893.40	Картометрический метод	0.2	-
15767	533230.23	4188885.07	Картометрический метод	0.2	-
15768	533212.88	4188862.53	Картометрический метод	0.2	-
15769	533202.77	4188844.42	Картометрический метод	0.2	-
15770	533194.79	4188827.91	Картометрический метод	0.2	-
15771	533191.07	4188805.56	Картометрический метод	0.2	-
15772	533185.25	4188778.38	Картометрический метод	0.2	-
15773	533175.11	4188762.41	Картометрический метод	0.2	-
15774	533160.19	4188751.22	Картометрический метод	0.2	-
15775	533145.25	4188751.20	Картометрический метод	0.2	-
15776	533123.94	4188756.53	Картометрический метод	0.2	-
15777	533099.95	4188757.04	Картометрический метод	0.2	-
15778	533083.45	4188741.05	Картометрический метод	0.2	-
15779	533072.79	4188717.10	Картометрический метод	0.2	-
15780	533071.20	4188699.00	Картометрический метод	0.2	-
15781	533086.16	4188644.17	Картометрический метод	0.2	-
15782	533086.71	4188613.30	Картометрический метод	0.2	-
15783	533081.39	4188602.66	Картометрический метод	0.2	-
15784	533001.45	4188563.74	Картометрический метод	0.2	-
15785	532987.07	4188551.48	Картометрический метод	0.2	-
15786	532932.72	4188521.11	Картометрический метод	0.2	-
15787	532923.66	4188514.18	Картометрический метод	0.2	-
15788	532918.34	4188504.59	Картометрический метод	0.2	-
15789	532914.62	4188479.03	Картометрический метод	0.2	-
15790	532909.30	4188462.00	Картометрический метод	0.2	-
15791	532893.86	4188445.49	Картометрический метод	0.2	-

2. Сведения о характерных точках границ объекта					
Обозначение характерных точек части границы	Координаты, м		Метод определения координат характерной точки	Средняя квадратическая погрешность положения характерной точки (Mt), м	Описание обозначения точки на местности (при наличии)
	X	Y			
1	2	3	4	5	6
15792	532864.01	4188435.35	Картометрический метод	0.2	-
15793	532849.09	4188433.22	Картометрический метод	0.2	-
15794	532825.09	4188447.04	Картометрический метод	0.2	-
15795	532812.85	4188441.70	Картометрический метод	0.2	-
15796	532804.85	4188431.59	Картометрический метод	0.2	-
15797	532801.66	4188412.42	Картометрический метод	0.2	-
15798	532807.56	4188366.65	Картометрический метод	0.2	-
15799	532738.59	4188386.34	Картометрический метод	0.2	-
15800	532739.00	4188379.35	Картометрический метод	0.2	-
15801	532802.10	4188364.85	Картометрический метод	0.2	-
15802	532809.05	4188358.15	Картометрический метод	0.2	-
15803	532831.85	4188352.80	Картометрический метод	0.2	-
15804	532842.35	4188357.55	Картометрический метод	0.2	-
15805	533112.30	4188285.00	Картометрический метод	0.2	-
15806	533235.30	4188261.95	Картометрический метод	0.2	-
15807	533319.10	4188264.45	Картометрический метод	0.2	-
15808	533397.35	4188294.25	Картометрический метод	0.2	-
15809	533460.40	4188318.30	Картометрический метод	0.2	-
15810	533458.25	4188325.20	Картометрический метод	0.2	-
15811	533481.70	4188336.20	Картометрический метод	0.2	-
15812	533488.30	4188332.70	Картометрический метод	0.2	-
15813	533729.30	4188430.25	Картометрический метод	0.2	-
15814	533732.15	4188438.40	Картометрический метод	0.2	-
15815	533757.45	4188442.40	Картометрический метод	0.2	-
15816	533761.85	4188434.60	Картометрический метод	0.2	-
15817	533931.45	4188450.55	Картометрический метод	0.2	-

2. Сведения о характерных точках границ объекта					
Обозначение характерных точек части границы	Координаты, м		Метод определения координат характерной точки	Средняя квадратическая погрешность положения характерной точки (M <sub>t</sub> ), м	Описание обозначения точки на местности (при наличии)
	X	Y			
1	2	3	4	5	6
15818	533945.70	4188444.05	Картометрический метод	0.2	-
15819	533953.55	4188445.40	Картометрический метод	0.2	-
15820	533967.00	4188452.40	Картометрический метод	0.2	-
15821	534241.45	4188471.05	Картометрический метод	0.2	-
15822	534244.20	4188477.25	Картометрический метод	0.2	-
15823	534266.30	4188478.80	Картометрический метод	0.2	-
15824	534270.10	4188472.40	Картометрический метод	0.2	-
15825	534509.50	4188485.45	Картометрический метод	0.2	-
15826	534518.05	4188495.55	Картометрический метод	0.2	-
15827	534541.00	4188495.65	Картометрический метод	0.2	-
15828	534543.65	4188487.70	Картометрический метод	0.2	-
15829	534668.20	4188495.05	Картометрический метод	0.2	-
15830	534810.30	4188504.15	Картометрический метод	0.2	-
15831	535395.10	4188539.95	Картометрический метод	0.2	-
15832	535454.20	4188539.30	Картометрический метод	0.2	-
15833	535493.65	4188544.80	Картометрический метод	0.2	-
15834	535680.55	4188555.80	Картометрический метод	0.2	-
15835	535672.10	4188564.30	Картометрический метод	0.2	-
15836	535670.60	4188571.25	Картометрический метод	0.2	-
15837	535673.25	4188577.00	Картометрический метод	0.2	-
15838	535678.15	4188579.05	Картометрический метод	0.2	-
15839	535701.35	4188577.00	Картометрический метод	0.2	-
15840	535720.45	4188569.80	Картометрический метод	0.2	-
15841	535726.80	4188564.85	Картометрический метод	0.2	-
15842	535728.25	4188558.60	Картометрический метод	0.2	-
15843	535860.55	4188566.40	Картометрический метод	0.2	-

2. Сведения о характерных точках границ объекта					
Обозначение характерных точек части границы	Координаты, м		Метод определения координат характерной точки	Средняя квадратическая погрешность положения характерной точки (M <sub>t</sub> ), м	Описание обозначения точки на местности (при наличии)
	X	Y			
1	2	3	4	5	6
15844	535862.45	4188571.55	Картометрический метод	0.2	-
15845	535869.55	4188572.65	Картометрический метод	0.2	-
15846	535872.90	4188619.95	Картометрический метод	0.2	-
15847	535873.45	4188621.65	Картометрический метод	0.2	-
15848	535874.00	4188622.40	Картометрический метод	0.2	-
15849	535917.05	4188667.75	Картометрический метод	0.2	-
15850	535917.85	4188668.40	Картометрический метод	0.2	-
15851	536247.80	4188871.25	Картометрический метод	0.2	-
15722	536415.60	4188989.90	Картометрический метод	0.2	-
15852	535478.70	4188730.70	Картометрический метод	0.2	-
15853	535459.40	4188733.95	Картометрический метод	0.2	-
15854	535452.30	4188727.50	Картометрический метод	0.2	-
15855	535447.35	4188698.50	Картометрический метод	0.2	-
15856	535425.25	4188664.15	Картометрический метод	0.2	-
15857	535424.75	4188634.90	Картометрический метод	0.2	-
15858	535420.70	4188612.60	Картометрический метод	0.2	-
15859	535426.30	4188558.90	Картометрический метод	0.2	-
15860	535444.35	4188561.25	Картометрический метод	0.2	-
15861	535449.70	4188559.10	Картометрический метод	0.2	-
15862	535458.75	4188545.35	Картометрический метод	0.2	-
15863	535466.70	4188544.10	Картометрический метод	0.2	-
15864	535469.05	4188551.60	Картометрический метод	0.2	-
15865	535454.45	4188586.65	Картометрический метод	0.2	-
15866	535452.30	4188616.90	Картометрический метод	0.2	-
15867	535446.05	4188633.85	Картометрический метод	0.2	-
15868	535446.50	4188647.60	Картометрический метод	0.2	-

2. Сведения о характерных точках границ объекта					
Обозначение характерных точек части границы	Координаты, м		Метод определения координат характерной точки	Средняя квадратическая погрешность положения характерной точки (Mt), м	Описание обозначения точки на местности (при наличии)
	X	Y			
1	2	3	4	5	6
15869	535453.15	4188678.95	Картометрический метод	0.2	-
15852	535478.70	4188730.70	Картометрический метод	0.2	-
15870	536219.30	4188885.95	Картометрический метод	0.2	-
15871	536216.10	4188889.40	Картометрический метод	0.2	-
15872	536196.30	4188890.30	Картометрический метод	0.2	-
15873	536143.90	4188880.65	Картометрический метод	0.2	-
15874	536137.25	4188872.05	Картометрический метод	0.2	-
15875	536136.60	4188860.20	Картометрический метод	0.2	-
15876	536142.60	4188852.30	Картометрический метод	0.2	-
15877	536156.35	4188846.90	Картометрический метод	0.2	-
15878	536171.00	4188846.05	Картометрический метод	0.2	-
15879	536198.25	4188858.30	Картометрический метод	0.2	-
15880	536216.10	4188873.15	Картометрический метод	0.2	-
15870	536219.30	4188885.95	Картометрический метод	0.2	-
15881	535514.40	4188637.50	Картометрический метод	0.2	-
15882	535506.85	4188652.10	Картометрический метод	0.2	-
15883	535479.35	4188668.25	Картометрический метод	0.2	-
15884	535466.90	4188638.80	Картометрический метод	0.2	-
15885	535465.85	4188628.30	Картометрический метод	0.2	-
15886	535471.85	4188619.70	Картометрический метод	0.2	-
15887	535491.80	4188616.45	Картометрический метод	0.2	-
15888	535513.50	4188629.35	Картометрический метод	0.2	-
15881	535514.40	4188637.50	Картометрический метод	0.2	-
15889	535525.75	4188727.05	Картометрический метод	0.2	-
15890	535516.95	4188755.20	Картометрический метод	0.2	-
15891	535491.80	4188792.15	Картометрический метод	0.2	-



2. Сведения о характерных точках границ объекта					
Обозначение характерных точек части границы	Координаты, м		Метод определения координат характерной точки	Средняя квадратическая погрешность положения характерной точки (M <sub>t</sub> ), м	Описание обозначения точки на местности (при наличии)
	X	Y			
1	2	3	4	5	6
15892	535482.15	4188788.75	Картометрический метод	0.2	-
15893	535478.95	4188781.60	Картометрический метод	0.2	-
15894	535474.85	4188750.90	Картометрический метод	0.2	-
15889	535525.75	4188727.05	Картометрический метод	0.2	-
15895	535456.80	4188788.95	Картометрический метод	0.2	-
15896	535443.90	4188803.65	Картометрический метод	0.2	-
15897	535423.40	4188813.00	Картометрический метод	0.2	-
15898	535414.05	4188805.05	Картометрический метод	0.2	-
15899	535412.20	4188795.05	Картометрический метод	0.2	-
15900	535419.00	4188784.50	Картометрический метод	0.2	-
15901	535449.50	4188773.55	Картометрический метод	0.2	-
15902	535455.85	4188778.75	Картометрический метод	0.2	-
15895	535456.80	4188788.95	Картометрический метод	0.2	-
15903	528975.45	4191928.65	Картометрический метод	0.2	-
15904	528975.20	4191934.50	Картометрический метод	0.2	-
15905	528966.65	4191947.70	Картометрический метод	0.2	-
15906	528956.60	4191957.20	Картометрический метод	0.2	-
15907	528941.10	4191972.60	Картометрический метод	0.2	-
15908	528930.90	4191988.25	Картометрический метод	0.2	-
15909	528926.80	4192000.55	Картометрический метод	0.2	-
15910	528930.00	4192023.90	Картометрический метод	0.2	-
15911	528921.30	4191998.75	Картометрический метод	0.2	-
15912	528925.65	4191993.10	Картометрический метод	0.2	-
15913	528923.02	4191991.14	Картометрический метод	0.2	-
15914	528954.32	4191947.84	Картометрический метод	0.2	-
15915	528879.87	4191904.88	Картометрический метод	0.2	-

2. Сведения о характерных точках границ объекта					
Обозначение характерных точек части границы	Координаты, м		Метод определения координат характерной точки	Средняя квадратическая погрешность положения характерной точки (Mt), м	Описание обозначения точки на местности (при наличии)
	X	Y			
1	2	3	4	5	6
15916	528864.22	4191895.84	Картометрический метод	0.2	-
15917	528827.03	4191856.66	Картометрический метод	0.2	-
15918	528815.91	4191844.94	Картометрический метод	0.2	-
15919	528810.86	4191839.41	Картометрический метод	0.2	-
15920	528772.07	4191796.87	Картометрический метод	0.2	-
15921	528731.81	4191749.60	Картометрический метод	0.2	-
15922	528690.12	4191786.09	Картометрический метод	0.2	-
15923	528549.60	4191641.35	Картометрический метод	0.2	-
15924	528539.00	4191651.55	Картометрический метод	0.2	-
15925	528508.80	4191625.20	Картометрический метод	0.2	-
15926	528443.35	4191567.45	Картометрический метод	0.2	-
15927	528412.70	4191540.75	Картометрический метод	0.2	-
15928	528387.75	4191518.80	Картометрический метод	0.2	-
15929	528354.40	4191491.90	Картометрический метод	0.2	-
15930	528317.90	4191465.80	Картометрический метод	0.2	-
15931	528310.75	4191462.55	Картометрический метод	0.2	-
15932	528384.73	4191427.87	Картометрический метод	0.2	-
15933	528385.95	4191422.92	Картометрический метод	0.2	-
15934	528398.20	4191425.85	Картометрический метод	0.2	-
15935	528404.89	4191425.70	Картометрический метод	0.2	-
15936	528404.89	4191426.25	Картометрический метод	0.2	-
15937	528404.78	4191452.43	Картометрический метод	0.2	-
15938	528489.20	4191517.50	Картометрический метод	0.2	-
15939	528494.03	4191521.21	Картометрический метод	0.2	-
15940	528494.30	4191521.45	Картометрический метод	0.2	-
15941	528498.32	4191524.51	Картометрический метод	0.2	-

2. Сведения о характерных точках границ объекта					
Обозначение характерных точек части границы	Координаты, м		Метод определения координат характерной точки	Средняя квадратическая погрешность положения характерной точки (Mt), м	Описание обозначения точки на местности (при наличии)
	X	Y			
1	2	3	4	5	6
15942	528557.00	4191487.00	Картометрический метод	0.2	-
15943	528587.56	4191467.45	Картометрический метод	0.2	-
15944	528593.26	4191463.81	Картометрический метод	0.2	-
15945	528609.10	4191453.70	Картометрический метод	0.2	-
15946	528610.95	4191452.50	Картометрический метод	0.2	-
15947	528608.45	4191459.90	Картометрический метод	0.2	-
15948	528604.15	4191494.50	Картометрический метод	0.2	-
15949	528604.00	4191496.95	Картометрический метод	0.2	-
15950	528605.35	4191504.15	Картометрический метод	0.2	-
15951	528619.05	4191539.80	Картометрический метод	0.2	-
15952	528620.40	4191569.30	Картометрический метод	0.2	-
15953	528621.50	4191574.95	Картометрический метод	0.2	-
15954	528628.90	4191596.25	Картометрический метод	0.2	-
15955	528630.50	4191599.70	Картометрический метод	0.2	-
15956	528637.80	4191607.00	Картометрический метод	0.2	-
15957	528647.80	4191609.70	Картометрический метод	0.2	-
15958	528657.95	4191606.95	Картометрический метод	0.2	-
15959	528667.65	4191601.25	Картометрический метод	0.2	-
15960	528674.80	4191594.00	Картометрический метод	0.2	-
15961	528682.10	4191576.80	Картометрический метод	0.2	-
15962	528675.40	4191542.90	Картометрический метод	0.2	-
15963	528682.20	4191534.35	Картометрический метод	0.2	-
15964	528681.50	4191529.65	Картометрический метод	0.2	-
15965	528672.15	4191488.15	Картометрический метод	0.2	-
15966	528663.00	4191455.30	Картометрический метод	0.2	-
15967	528661.05	4191450.65	Картометрический метод	0.2	-

2. Сведения о характерных точках границ объекта					
Обозначение характерных точек части границы	Координаты, м		Метод определения координат характерной точки	Средняя квадратическая погрешность положения характерной точки (Mt), м	Описание обозначения точки на местности (при наличии)
	X	Y			
1	2	3	4	5	6
15968	528653.75	4191443.35	Картометрический метод	0.2	-
15969	528643.75	4191440.65	Картометрический метод	0.2	-
15970	528641.55	4191440.75	Картометрический метод	0.2	-
15971	528626.85	4191442.35	Картометрический метод	0.2	-
15972	528811.75	4191324.10	Картометрический метод	0.2	-
15973	528814.55	4191316.65	Картометрический метод	0.2	-
15974	528795.95	4191198.60	Картометрический метод	0.2	-
15975	528790.45	4191167.55	Картометрический метод	0.2	-
15976	528836.45	4191156.10	Картометрический метод	0.2	-
15977	528866.00	4191153.25	Картометрический метод	0.2	-
15978	528886.75	4191275.45	Картометрический метод	0.2	-
15979	528901.55	4191354.65	Картометрический метод	0.2	-
15980	528901.55	4191354.70	Картометрический метод	0.2	-
15981	528902.60	4191360.20	Картометрический метод	0.2	-
15982	528898.85	4191366.95	Картометрический метод	0.2	-
15983	528896.60	4191371.00	Картометрический метод	0.2	-
15984	528891.60	4191381.20	Картометрический метод	0.2	-
15985	528885.40	4191412.55	Картометрический метод	0.2	-
15986	528884.55	4191431.15	Картометрический метод	0.2	-
15987	528884.55	4191431.25	Картометрический метод	0.2	-
15988	528883.40	4191457.50	Картометрический метод	0.2	-
15989	528887.15	4191589.60	Картометрический метод	0.2	-
15990	528892.30	4191729.80	Картометрический метод	0.2	-
15991	528895.45	4191786.40	Картометрический метод	0.2	-
15992	528902.30	4191816.40	Картометрический метод	0.2	-
15993	528912.70	4191842.05	Картометрический метод	0.2	-

2. Сведения о характерных точках границ объекта					
Обозначение характерных точек части границы	Координаты, м		Метод определения координат характерной точки	Средняя квадратическая погрешность положения характерной точки (M <sub>t</sub> ), м	Описание обозначения точки на местности (при наличии)
	X	Y			
1	2	3	4	5	6
15994	528937.70	4191877.80	Картометрический метод	0.2	-
15995	528961.30	4191906.45	Картометрический метод	0.2	-
15996	528967.30	4191913.45	Картометрический метод	0.2	-
15997	528972.40	4191919.50	Картометрический метод	0.2	-
15903	528975.45	4191928.65	Картометрический метод	0.2	-
15998	528887.77	4191325.24	Картометрический метод	0.2	-
15999	528885.60	4191325.57	Картометрический метод	0.2	-
16000	528885.27	4191323.40	Картометрический метод	0.2	-
16001	528887.45	4191323.05	Картометрический метод	0.2	-
15998	528887.77	4191325.24	Картометрический метод	0.2	-
16002	528878.10	4191262.30	Картометрический метод	0.2	-
16003	528875.93	4191262.64	Картометрический метод	0.2	-
16004	528875.60	4191260.47	Картометрический метод	0.2	-
16005	528877.77	4191260.14	Картометрический метод	0.2	-
16002	528878.10	4191262.30	Картометрический метод	0.2	-
16006	528868.83	4191200.46	Картометрический метод	0.2	-
16007	528866.66	4191200.79	Картометрический метод	0.2	-
16008	528866.33	4191198.62	Картометрический метод	0.2	-
16009	528868.50	4191198.30	Картометрический метод	0.2	-
16006	528868.83	4191200.46	Картометрический метод	0.2	-
16010	535851.95	4185624.35	Картометрический метод	0.2	-
16011	535767.10	4185713.00	Картометрический метод	0.2	-
16012	535695.05	4185801.00	Картометрический метод	0.2	-
16013	535677.75	4185787.15	Картометрический метод	0.2	-
16014	535781.55	4185658.70	Картометрический метод	0.2	-
16015	535791.00	4185636.65	Картометрический метод	0.2	-

2. Сведения о характерных точках границ объекта					
Обозначение характерных точек части границы	Координаты, м		Метод определения координат характерной точки	Средняя квадратическая погрешность положения характерной точки (Mt), м	Описание обозначения точки на местности (при наличии)
	X	Y			
1	2	3	4	5	6
16016	535826.15	4185638.10	Картометрический метод	0.2	-
16017	535842.50	4185597.75	Картометрический метод	0.2	-
16010	535851.95	4185624.35	Картометрический метод	0.2	-
Си-130					
16018	535975.10	4185509.85	Картометрический метод	0.2	-
16019	535971.30	4185534.30	Картометрический метод	0.2	-
16020	535963.20	4185544.00	Картометрический метод	0.2	-
16021	535961.40	4185545.70	Картометрический метод	0.2	-
16022	535951.80	4185557.80	Картометрический метод	0.2	-
16023	535878.35	4185606.75	Картометрический метод	0.2	-
16024	535878.10	4185579.60	Картометрический метод	0.2	-
16025	535916.10	4185569.35	Картометрический метод	0.2	-
16026	535949.50	4185517.90	Картометрический метод	0.2	-
16018	535975.10	4185509.85	Картометрический метод	0.2	-
Си-131					
16027	535440.65	4186028.55	Картометрический метод	0.2	-
16028	535436.65	4186054.65	Картометрический метод	0.2	-
16029	535402.95	4186078.50	Картометрический метод	0.2	-
16030	535376.20	4186072.30	Картометрический метод	0.2	-
16031	535401.15	4186049.25	Картометрический метод	0.2	-
16032	535403.10	4186026.45	Картометрический метод	0.2	-
16033	535425.00	4186016.30	Картометрический метод	0.2	-
16027	535440.65	4186028.55	Картометрический метод	0.2	-
Си-132					
16034	537457.60	4186757.25	Картометрический метод	0.2	-
16035	537455.70	4186758.05	Картометрический метод	0.2	-

2. Сведения о характерных точках границ объекта					
Обозначение характерных точек части границы	Координаты, м		Метод определения координат характерной точки	Средняя квадратическая погрешность положения характерной точки (M <sub>t</sub> ), м	Описание обозначения точки на местности (при наличии)
	X	Y			
1	2	3	4	5	6
16036	537413.00	4186781.05	Картометрический метод	0.2	-
16037	537338.80	4186846.85	Картометрический метод	0.2	-
16038	537150.05	4186984.60	Картометрический метод	0.2	-
16039	536942.90	4187156.30	Картометрический метод	0.2	-
16040	536893.75	4187198.25	Картометрический метод	0.2	-
16041	536815.40	4187277.40	Картометрический метод	0.2	-
16042	536725.50	4187374.65	Картометрический метод	0.2	-
16043	536679.20	4187422.55	Картометрический метод	0.2	-
16044	536622.60	4187468.30	Картометрический метод	0.2	-
16045	536496.30	4187541.00	Картометрический метод	0.2	-
16046	536375.95	4187623.85	Картометрический метод	0.2	-
16047	536317.85	4187650.70	Картометрический метод	0.2	-
16048	536243.50	4187682.20	Картометрический метод	0.2	-
16049	536243.00	4187682.40	Картометрический метод	0.2	-
16050	536205.20	4187723.95	Картометрический метод	0.2	-
16051	536147.40	4187819.15	Картометрический метод	0.2	-
16052	536115.40	4187880.40	Картометрический метод	0.2	-
16053	536093.20	4187941.90	Картометрический метод	0.2	-
16054	536075.75	4187922.20	Картометрический метод	0.2	-
16055	536034.25	4187824.15	Картометрический метод	0.2	-
16056	535955.80	4187720.40	Картометрический метод	0.2	-
16057	535753.65	4187388.05	Картометрический метод	0.2	-
16058	535422.70	4186845.55	Картометрический метод	0.2	-
16059	535260.20	4186577.05	Картометрический метод	0.2	-
16060	535257.35	4186525.65	Картометрический метод	0.2	-
16061	535267.90	4186411.80	Картометрический метод	0.2	-

2. Сведения о характерных точках границ объекта					
Обозначение характерных точек части границы	Координаты, м		Метод определения координат характерной точки	Средняя квадратическая погрешность положения характерной точки (M <sub>t</sub> ), м	Описание обозначения точки на местности (при наличии)
	X	Y			
1	2	3	4	5	6
16062	535264.15	4186390.40	Картометрический метод	0.2	-
16063	535269.45	4186385.55	Картометрический метод	0.2	-
16064	535323.05	4186344.55	Картометрический метод	0.2	-
16065	535374.30	4186321.00	Картометрический метод	0.2	-
16066	535410.90	4186306.70	Картометрический метод	0.2	-
16067	535429.30	4186294.25	Картометрический метод	0.2	-
16068	535440.35	4186288.60	Картометрический метод	0.2	-
16069	535517.95	4186237.75	Картометрический метод	0.2	-
16070	535530.50	4186234.35	Картометрический метод	0.2	-
16071	535552.30	4186216.10	Картометрический метод	0.2	-
16072	535566.65	4186205.05	Картометрический метод	0.2	-
16073	535630.05	4186130.45	Картометрический метод	0.2	-
16074	535726.80	4186021.65	Картометрический метод	0.2	-
16075	535837.10	4185934.75	Картометрический метод	0.2	-
16076	535916.05	4185871.00	Картометрический метод	0.2	-
16077	535985.05	4185810.65	Картометрический метод	0.2	-
16078	536093.15	4185716.05	Картометрический метод	0.2	-
16079	536167.95	4185654.20	Картометрический метод	0.2	-
16080	536207.25	4185631.40	Картометрический метод	0.2	-
16081	536229.50	4185619.75	Картометрический метод	0.2	-
16082	536370.95	4185540.25	Картометрический метод	0.2	-
16083	536389.75	4185527.05	Картометрический метод	0.2	-
16084	536414.10	4185480.35	Картометрический метод	0.2	-
16085	536464.65	4185390.55	Картометрический метод	0.2	-
16086	536499.90	4185337.85	Картометрический метод	0.2	-
16087	536529.55	4185236.35	Картометрический метод	0.2	-



2. Сведения о характерных точках границ объекта					
Обозначение характерных точек части границы	Координаты, м		Метод определения координат характерной точки	Средняя квадратическая погрешность положения характерной точки (M <sub>t</sub> ), м	Описание обозначения точки на местности (при наличии)
	X	Y			
1	2	3	4	5	6
16088	536538.95	4185187.20	Картометрический метод	0.2	-
16089	536563.70	4185158.30	Картометрический метод	0.2	-
16090	536607.50	4185130.50	Картометрический метод	0.2	-
16091	536676.00	4185053.90	Картометрический метод	0.2	-
16092	536693.35	4185033.10	Картометрический метод	0.2	-
16093	536948.55	4184909.40	Картометрический метод	0.2	-
16094	537046.05	4184872.60	Картометрический метод	0.2	-
16095	537077.70	4184841.40	Картометрический метод	0.2	-
16096	537118.00	4184795.50	Картометрический метод	0.2	-
16097	537131.85	4184791.15	Картометрический метод	0.2	-
16098	537149.20	4184798.55	Картометрический метод	0.2	-
16099	537183.85	4184835.75	Картометрический метод	0.2	-
16100	537217.30	4184882.40	Картометрический метод	0.2	-
16101	537246.25	4185094.20	Картометрический метод	0.2	-
16102	537318.55	4185622.95	Картометрический метод	0.2	-
16103	537329.00	4185713.15	Картометрический метод	0.2	-
16104	537350.75	4185900.80	Картометрический метод	0.2	-
16105	537392.80	4186263.35	Картометрический метод	0.2	-
16106	537424.15	4186540.40	Картометрический метод	0.2	-
16034	537457.60	4186757.25	Картометрический метод	0.2	-
16107	536799.05	4187146.10	Картометрический метод	0.2	-
16108	536755.75	4187202.25	Картометрический метод	0.2	-
16109	536726.65	4187240.15	Картометрический метод	0.2	-
16110	536713.10	4187225.95	Картометрический метод	0.2	-
16111	536685.40	4187249.60	Картометрический метод	0.2	-
16112	536663.75	4187276.70	Картометрический метод	0.2	-

2. Сведения о характерных точках границ объекта					
Обозначение характерных точек части границы	Координаты, м		Метод определения координат характерной точки	Средняя квадратическая погрешность положения характерной точки (Mt), м	Описание обозначения точки на местности (при наличии)
	X	Y			
1	2	3	4	5	6
16113	536644.10	4187280.05	Картометрический метод	0.2	-
16114	536648.15	4187316.60	Картометрический метод	0.2	-
16115	536638.05	4187330.15	Картометрический метод	0.2	-
16116	536612.30	4187329.45	Картометрический метод	0.2	-
16117	536594.75	4187355.20	Картометрический метод	0.2	-
16118	536570.35	4187370.05	Картометрический метод	0.2	-
16119	536550.75	4187384.95	Картометрический метод	0.2	-
16120	536519.65	4187387.00	Картометрический метод	0.2	-
16121	536491.20	4187403.25	Картометрический метод	0.2	-
16122	536487.15	4187388.35	Картометрический метод	0.2	-
16123	536508.15	4187352.50	Картометрический метод	0.2	-
16124	536514.20	4187330.80	Картометрический метод	0.2	-
16125	536560.90	4187294.95	Картометрический метод	0.2	-
16126	536622.45	4187253.70	Картометрический метод	0.2	-
16127	536656.95	4187232.70	Картометрический метод	0.2	-
16128	536687.40	4187178.55	Картометрический метод	0.2	-
16129	536726.65	4187147.45	Картометрический метод	0.2	-
16130	536776.05	4187092.65	Картометрический метод	0.2	-
16107	536799.05	4187146.10	Картометрический метод	0.2	-
16131	536227.00	4187613.00	Картометрический метод	0.2	-
16132	536195.25	4187657.65	Картометрический метод	0.2	-
16133	536125.55	4187783.50	Картометрический метод	0.2	-
16134	536112.70	4187818.70	Картометрический метод	0.2	-
16135	536067.35	4187843.75	Картометрический метод	0.2	-
16136	536053.15	4187814.65	Картометрический метод	0.2	-
16137	536053.15	4187797.05	Картометрический метод	0.2	-

2. Сведения о характерных точках границ объекта					
Обозначение характерных точек части границы	Координаты, м		Метод определения координат характерной точки	Средняя квадратическая погрешность положения характерной точки (M <sub>t</sub> ), м	Описание обозначения точки на местности (при наличии)
	X	Y			
1	2	3	4	5	6
16138	536078.20	4187757.15	Картометрический метод	0.2	-
16139	536101.20	4187708.40	Картометрический метод	0.2	-
16140	536105.25	4187673.90	Картометрический метод	0.2	-
16141	536138.40	4187634.65	Картометрический метод	0.2	-
16142	536148.55	4187596.75	Картометрический метод	0.2	-
16143	536130.95	4187546.70	Картометрический метод	0.2	-
16144	536128.90	4187516.90	Картометрический метод	0.2	-
16145	536133.61	4187515.27	Картометрический метод	0.2	-
16146	536133.60	4187515.25	Картометрический метод	0.2	-
16147	536146.50	4187510.80	Картометрический метод	0.2	-
16148	536202.65	4187572.40	Картометрический метод	0.2	-
16131	536227.00	4187613.00	Картометрический метод	0.2	-
16149	536480.75	4187397.15	Картометрический метод	0.2	-
16150	536479.40	4187416.75	Картометрический метод	0.2	-
16151	536445.55	4187439.10	Картометрический метод	0.2	-
16152	536389.40	4187526.40	Картометрический метод	0.2	-
16153	536372.50	4187523.00	Картометрический метод	0.2	-
16154	536364.35	4187504.05	Картометрический метод	0.2	-
16155	536335.25	4187508.80	Картометрический метод	0.2	-
16156	536289.95	4187555.50	Картометрический метод	0.2	-
16157	536279.80	4187536.55	Картометрический метод	0.2	-
16158	536264.90	4187543.30	Картометрический метод	0.2	-
16159	536260.85	4187563.60	Картометрический метод	0.2	-
16160	536242.60	4187583.25	Картометрический метод	0.2	-
16161	536230.40	4187583.25	Картометрический метод	0.2	-
16162	536233.80	4187529.10	Картометрический метод	0.2	-

2. Сведения о характерных точках границ объекта					
Обозначение характерных точек части границы	Координаты, м		Метод определения координат характерной точки	Средняя квадратическая погрешность положения характерной точки (M <sub>t</sub> ), м	Описание обозначения точки на местности (при наличии)
	X	Y			
1	2	3	4	5	6
16163	536325.80	4187456.00	Картометрический метод	0.2	-
16164	536363.00	4187431.65	Картометрический метод	0.2	-
16165	536368.40	4187454.00	Картометрический метод	0.2	-
16166	536361.65	4187479.70	Картометрический метод	0.2	-
16167	536373.85	4187477.00	Картометрический метод	0.2	-
16168	536384.00	4187454.65	Картометрический метод	0.2	-
16169	536386.00	4187434.35	Картометрический метод	0.2	-
16170	536412.40	4187415.40	Картометрический метод	0.2	-
16171	536417.15	4187395.10	Картометрический метод	0.2	-
16172	536451.65	4187376.15	Картометрический метод	0.2	-
16149	536480.75	4187397.15	Картометрический метод	0.2	-
16173	536893.40	4186981.65	Картометрический метод	0.2	-
16174	536890.05	4187017.85	Картометрический метод	0.2	-
16175	536872.80	4187053.05	Картометрический метод	0.2	-
16176	536839.65	4187023.25	Картометрический метод	0.2	-
16177	536851.50	4186987.75	Картометрический метод	0.2	-
16178	536873.45	4186974.55	Картометрический метод	0.2	-
16173	536893.40	4186981.65	Картометрический метод	0.2	-
16179	536841.35	4187045.25	Картометрический метод	0.2	-
16180	536827.45	4187072.00	Картометрический метод	0.2	-
16181	536822.05	4187103.10	Картометрический метод	0.2	-
16182	536802.45	4187111.25	Картометрический метод	0.2	-
16183	536801.75	4187089.60	Картометрический метод	0.2	-
16184	536809.85	4187043.90	Картометрический метод	0.2	-
16185	536805.45	4187036.45	Картометрический метод	0.2	-
16186	536821.70	4187013.10	Картометрический метод	0.2	-

2. Сведения о характерных точках границ объекта					
Обозначение характерных точек части границы	Координаты, м		Метод определения координат характерной точки	Средняя квадратическая погрешность положения характерной точки (Mt), м	Описание обозначения точки на местности (при наличии)
	X	Y			
1	2	3	4	5	6
16179	536841.35	4187045.25	Картометрический метод	0.2	-
16187	532830.11	4189500.66	Картометрический метод	0.2	-
16188	532486.95	4189448.00	Картометрический метод	0.2	-
16189	531866.80	4189425.70	Картометрический метод	0.2	-
16190	531327.45	4189462.95	Картометрический метод	0.2	-
16191	532157.10	4191193.45	Картометрический метод	0.2	-
16192	531752.98	4191263.82	Картометрический метод	0.2	-
16193	531654.77	4191235.78	Картометрический метод	0.2	-
16194	531622.70	4191226.05	Картометрический метод	0.2	-
16195	531583.70	4191192.60	Картометрический метод	0.2	-
16196	531557.25	4191168.95	Картометрический метод	0.2	-
16197	531378.85	4191100.70	Картометрический метод	0.2	-
16198	531316.15	4191121.60	Картометрический метод	0.2	-
16199	531236.75	4191128.55	Картометрический метод	0.2	-
16200	531174.05	4191127.15	Картометрический метод	0.2	-
16201	531135.00	4191146.65	Картометрический метод	0.2	-
16202	531146.15	4191156.40	Картометрический метод	0.2	-
16203	531264.60	4191156.40	Картометрический метод	0.2	-
16204	531259.60	4191176.40	Картометрический метод	0.2	-
16205	531263.65	4191176.40	Картометрический метод	0.2	-
16206	531299.30	4191179.75	Картометрический метод	0.2	-
16207	531301.20	4191179.85	Картометрический метод	0.2	-
16208	531307.30	4191178.90	Картометрический метод	0.2	-
16209	531329.80	4191171.70	Картометрический метод	0.2	-
16210	531365.60	4191162.80	Картометрический метод	0.2	-
16211	531384.75	4191158.60	Картометрический метод	0.2	-

2. Сведения о характерных точках границ объекта					
Обозначение характерных точек части границы	Координаты, м		Метод определения координат характерной точки	Средняя квадратическая погрешность положения характерной точки (M <sub>t</sub> ), м	Описание обозначения точки на местности (при наличии)
	X	Y			
1	2	3	4	5	6
16212	531417.40	4191170.50	Картометрический метод	0.2	-
16213	531463.15	4191188.35	Картометрический метод	0.2	-
16214	531464.15	4191188.70	Картометрический метод	0.2	-
16215	531528.85	4191209.95	Картометрический метод	0.2	-
16216	531550.95	4191224.00	Картометрический метод	0.2	-
16217	531541.35	4191225.90	Картометрический метод	0.2	-
16218	531475.40	4191217.25	Картометрический метод	0.2	-
16219	531422.15	4191220.15	Картометрический метод	0.2	-
16220	531408.80	4191228.25	Картометрический метод	0.2	-
16221	531383.95	4191269.35	Картометрический метод	0.2	-
16222	531364.25	4191324.35	Картометрический метод	0.2	-
16223	531364.25	4191334.75	Картометрический метод	0.2	-
16224	531367.15	4191342.85	Картометрический метод	0.2	-
16225	531381.05	4191360.20	Картометрический метод	0.2	-
16226	531385.70	4191388.60	Картометрический метод	0.2	-
16227	531383.35	4191416.35	Картометрический метод	0.2	-
16228	531388.00	4191435.50	Картометрический метод	0.2	-
16229	531407.10	4191467.30	Картометрический метод	0.2	-
16230	531427.95	4191494.55	Картометрический метод	0.2	-
16231	531435.45	4191497.45	Картометрический метод	0.2	-
16232	531446.40	4191496.10	Картометрический метод	0.2	-
16233	531725.60	4191732.35	Картометрический метод	0.2	-
16234	531719.35	4191739.70	Картометрический метод	0.2	-
16235	531724.00	4191746.05	Картометрический метод	0.2	-
16236	531773.50	4191806.30	Картометрический метод	0.2	-
16237	531771.90	4191806.85	Картометрический метод	0.2	-

2. Сведения о характерных точках границ объекта					
Обозначение характерных точек части границы	Координаты, м		Метод определения координат характерной точки	Средняя квадратическая погрешность положения характерной точки (M <sub>t</sub> ), м	Описание обозначения точки на местности (при наличии)
	X	Y			
1	2	3	4	5	6
16238	531768.10	4191808.55	Картометрический метод	0.2	-
16239	531762.65	4191813.15	Картометрический метод	0.2	-
16240	531754.85	4191822.65	Картометрический метод	0.2	-
16241	531753.00	4191825.35	Картометрический метод	0.2	-
16242	531750.30	4191835.35	Картометрический метод	0.2	-
16243	531753.00	4191845.35	Картометрический метод	0.2	-
16244	531754.90	4191848.10	Картометрический метод	0.2	-
16245	531772.90	4191869.85	Картометрический метод	0.2	-
16246	531771.30	4191869.55	Картометрический метод	0.2	-
16247	531767.80	4191869.25	Картометрический метод	0.2	-
16248	531757.80	4191871.95	Картометрический метод	0.2	-
16249	531757.40	4191872.15	Картометрический метод	0.2	-
16250	531741.95	4191881.55	Картометрический метод	0.2	-
16251	531735.05	4191888.65	Картометрический метод	0.2	-
16252	531732.55	4191896.00	Картометрический метод	0.2	-
16253	531728.40	4191926.75	Картометрический метод	0.2	-
16254	531728.20	4191929.40	Картометрический метод	0.2	-
16255	531730.20	4191938.10	Картометрический метод	0.2	-
16256	531762.00	4192003.95	Картометрический метод	0.2	-
16257	531762.55	4192005.05	Картометрический метод	0.2	-
16258	531796.20	4192064.80	Картометрический метод	0.2	-
16259	531814.75	4192101.25	Картометрический метод	0.2	-
16260	531815.30	4192102.20	Картометрический метод	0.2	-
16261	531819.75	4192107.55	Картометрический метод	0.2	-
16262	531836.05	4192121.20	Картометрический метод	0.2	-
16263	531836.95	4192129.30	Картометрический метод	0.2	-

2. Сведения о характерных точках границ объекта					
Обозначение характерных точек части границы	Координаты, м		Метод определения координат характерной точки	Средняя квадратическая погрешность положения характерной точки (M <sub>t</sub> ), м	Описание обозначения точки на местности (при наличии)
	X	Y			
1	2	3	4	5	6
16264	531831.95	4192128.35	Картометрический метод	0.2	-
16265	531828.10	4192127.95	Картометрический метод	0.2	-
16266	531818.10	4192130.65	Картометрический метод	0.2	-
16267	531810.80	4192137.95	Картометрический метод	0.2	-
16268	531808.75	4192142.90	Картометрический метод	0.2	-
16269	531804.75	4192158.25	Картометрический метод	0.2	-
16270	531804.10	4192163.30	Картометрический метод	0.2	-
16271	531806.80	4192173.30	Картометрический метод	0.2	-
16272	531813.55	4192180.30	Картометрический метод	0.2	-
16273	531835.85	4192194.10	Картометрический метод	0.2	-
16274	531846.55	4192227.70	Картометрический метод	0.2	-
16275	531847.80	4192230.75	Картометрический метод	0.2	-
16276	531850.40	4192235.80	Картометрический метод	0.2	-
16277	531816.70	4192209.00	Картометрический метод	0.2	-
16278	531814.25	4192207.35	Картометрический метод	0.2	-
16279	531806.65	4192204.80	Картометрический метод	0.2	-
16280	531799.55	4192203.95	Картометрический метод	0.2	-
16281	531776.30	4192162.35	Картометрический метод	0.2	-
16282	531776.15	4192162.10	Картометрический метод	0.2	-
16283	531775.55	4192161.10	Картометрический метод	0.2	-
16284	531743.55	4192112.60	Картометрический метод	0.2	-
16285	531736.85	4192106.30	Картометрический метод	0.2	-
16286	531726.85	4192103.60	Картометрический метод	0.2	-
16287	531716.85	4192106.30	Картометрический метод	0.2	-
16288	531711.65	4192110.60	Картометрический метод	0.2	-
16289	531701.90	4192122.00	Картометрический метод	0.2	-



2. Сведения о характерных точках границ объекта					
Обозначение характерных точек части границы	Координаты, м		Метод определения координат характерной точки	Средняя квадратическая погрешность положения характерной точки (Mt), м	Описание обозначения точки на местности (при наличии)
	X	Y			
1	2	3	4	5	6
16290	531699.80	4192125.00	Картометрический метод	0.2	-
16291	531697.10	4192135.00	Картометрический метод	0.2	-
16292	531699.55	4192144.60	Картометрический метод	0.2	-
16293	531740.90	4192220.20	Картометрический метод	0.2	-
16294	531741.15	4192220.60	Картометрический метод	0.2	-
16295	531742.80	4192223.05	Картометрический метод	0.2	-
16296	531776.80	4192265.85	Картометрический метод	0.2	-
16297	531782.45	4192270.70	Картометрический метод	0.2	-
16298	531788.00	4192272.90	Картометрический метод	0.2	-
16299	531811.40	4192278.25	Картометрический метод	0.2	-
16300	531833.25	4192292.10	Картометрический метод	0.2	-
16301	531833.95	4192292.50	Картометрический метод	0.2	-
16302	531834.75	4192292.95	Картометрический метод	0.2	-
16303	531853.80	4192302.85	Картометрический метод	0.2	-
16304	531862.80	4192305.10	Картометрический метод	0.2	-
16305	531865.00	4192305.10	Картометрический метод	0.2	-
16306	531883.70	4192336.30	Картометрический метод	0.2	-
16307	531884.90	4192338.05	Картометрический метод	0.2	-
16308	531911.35	4192373.05	Картометрический метод	0.2	-
16309	531917.30	4192378.30	Картометрический метод	0.2	-
16310	531927.30	4192381.00	Картометрический метод	0.2	-
16311	531927.85	4192381.00	Картометрический метод	0.2	-
16312	531963.00	4192380.00	Картометрический метод	0.2	-
16313	531972.45	4192377.30	Картометрический метод	0.2	-
16314	531979.75	4192370.00	Картометрический метод	0.2	-
16315	531981.00	4192367.45	Картометрический метод	0.2	-

2. Сведения о характерных точках границ объекта					
Обозначение характерных точек части границы	Координаты, м		Метод определения координат характерной точки	Средняя квадратическая погрешность положения характерной точки (Mt), м	Описание обозначения точки на местности (при наличии)
	X	Y			
1	2	3	4	5	6
16316	531988.80	4192347.95	Картометрический метод	0.2	-
16317	531990.25	4192340.50	Картометрический метод	0.2	-
16318	531987.55	4192330.50	Картометрический метод	0.2	-
16319	531986.90	4192329.40	Картометрический метод	0.2	-
16320	531980.75	4192320.25	Картометрический метод	0.2	-
16321	531956.50	4192238.00	Картометрический метод	0.2	-
16322	531945.25	4192185.45	Картометрический метод	0.2	-
16323	531940.10	4192120.40	Картометрический метод	0.2	-
16324	531943.40	4192121.30	Картометрический метод	0.2	-
16325	531961.65	4192121.50	Картометрический метод	0.2	-
16326	531961.85	4192121.50	Картометрический метод	0.2	-
16327	531971.85	4192118.80	Картометрический метод	0.2	-
16328	531979.15	4192111.50	Картометрический метод	0.2	-
16329	531981.05	4192107.10	Картометрический метод	0.2	-
16330	531982.95	4192100.55	Картометрический метод	0.2	-
16331	531988.15	4192099.85	Картометрический метод	0.2	-
16332	531996.55	4192103.30	Картометрический метод	0.2	-
16333	532057.40	4192168.70	Картометрический метод	0.2	-
16334	532125.00	4192226.90	Картометрический метод	0.2	-
16335	532141.20	4192236.15	Картометрический метод	0.2	-
16336	532155.35	4192219.35	Картометрический метод	0.2	-
16337	532182.20	4192213.30	Картометрический метод	0.2	-
16338	532199.40	4192214.90	Картометрический метод	0.2	-
16339	532238.50	4192228.20	Картометрический метод	0.2	-
16340	532258.55	4192249.60	Картометрический метод	0.2	-
16341	532309.35	4192285.70	Картометрический метод	0.2	-

2. Сведения о характерных точках границ объекта					
Обозначение характерных точек части границы	Координаты, м		Метод определения координат характерной точки	Средняя квадратическая погрешность положения характерной точки (Mt), м	Описание обозначения точки на местности (при наличии)
	X	Y			
1	2	3	4	5	6
16342	532323.05	4192308.50	Картометрический метод	0.2	-
16343	532380.85	4192365.05	Картометрический метод	0.2	-
16344	532251.10	4192283.75	Картометрический метод	0.2	-
16345	532238.65	4192273.30	Картометрический метод	0.2	-
16346	532207.20	4192224.45	Картометрический метод	0.2	-
16347	532183.80	4192238.95	Картометрический метод	0.2	-
16348	532209.24	4192286.62	Картометрический метод	0.2	-
16349	532207.48	4192301.44	Картометрический метод	0.2	-
16350	532205.14	4192308.15	Картометрический метод	0.2	-
16351	532199.35	4192309.70	Картометрический метод	0.2	-
16352	532198.85	4192310.20	Картометрический метод	0.2	-
16353	532198.30	4192310.00	Картометрический метод	0.2	-
16354	532185.90	4192307.90	Картометрический метод	0.2	-
16355	532182.55	4192307.60	Картометрический метод	0.2	-
16356	532178.40	4192308.05	Картометрический метод	0.2	-
16357	532161.10	4192311.70	Картометрический метод	0.2	-
16358	532156.50	4192313.25	Картометрический метод	0.2	-
16359	532141.10	4192320.75	Картометрический метод	0.2	-
16360	532139.85	4192321.45	Картометрический метод	0.2	-
16361	532137.80	4192322.80	Картометрический метод	0.2	-
16362	532117.05	4192338.50	Картометрический метод	0.2	-
16363	532100.25	4192349.45	Картометрический метод	0.2	-
16364	532093.90	4192356.20	Картометрический метод	0.2	-
16365	532092.40	4192359.40	Картометрический метод	0.2	-
16366	532089.50	4192367.50	Картометрический метод	0.2	-
16367	532066.05	4192359.70	Картометрический метод	0.2	-

2. Сведения о характерных точках границ объекта					
Обозначение характерных точек части границы	Координаты, м		Метод определения координат характерной точки	Средняя квадратическая погрешность положения характерной точки (M <sub>t</sub> ), м	Описание обозначения точки на местности (при наличии)
	X	Y			
1	2	3	4	5	6
16368	532057.85	4192389.36	Картометрический метод	0.2	-
16369	532081.65	4192396.25	Картометрический метод	0.2	-
16370	532080.25	4192403.15	Картометрический метод	0.2	-
16371	532068.15	4192424.25	Картометрический метод	0.2	-
16372	532067.80	4192424.90	Картометрический метод	0.2	-
16373	532050.20	4192458.35	Картометрический метод	0.2	-
16374	532048.00	4192465.80	Картометрический метод	0.2	-
16375	532044.70	4192501.40	Картометрический метод	0.2	-
16376	532044.60	4192503.25	Картометрический метод	0.2	-
16377	532044.65	4192504.60	Картометрический метод	0.2	-
16378	532047.95	4192553.75	Картометрический метод	0.2	-
16379	532048.05	4192554.65	Картометрический метод	0.2	-
16380	532052.40	4192593.20	Картометрический метод	0.2	-
16381	532052.75	4192595.30	Картометрический метод	0.2	-
16382	532060.15	4192628.40	Картометрический метод	0.2	-
16383	532056.90	4192650.75	Картометрический метод	0.2	-
16384	532052.70	4192660.00	Картометрический метод	0.2	-
16385	532035.05	4192671.30	Картометрический метод	0.2	-
16386	532016.55	4192670.40	Картометрический метод	0.2	-
16387	532015.55	4192670.35	Картометрический метод	0.2	-
16388	532009.75	4192671.20	Картометрический метод	0.2	-
16389	531975.90	4192681.45	Картометрический метод	0.2	-
16390	531950.40	4192681.95	Картометрический метод	0.2	-
16391	531920.25	4192678.15	Картометрический метод	0.2	-
16392	531896.80	4192670.55	Картометрический метод	0.2	-
16393	531880.65	4192660.10	Картометрический метод	0.2	-

2. Сведения о характерных точках границ объекта					
Обозначение характерных точек части границы	Координаты, м		Метод определения координат характерной точки	Средняя квадратическая погрешность положения характерной точки (Mt), м	Описание обозначения точки на местности (при наличии)
	X	Y			
1	2	3	4	5	6
16394	531879.80	4192659.60	Картометрический метод	0.2	-
16395	531877.45	4192659.00	Картометрический метод	0.2	-
16396	531876.35	4192657.60	Картометрический метод	0.2	-
16397	531881.75	4192641.65	Картометрический метод	0.2	-
16398	531904.70	4192576.50	Картометрический метод	0.2	-
16399	531895.15	4192572.50	Картометрический метод	0.2	-
16400	531882.15	4192609.90	Картометрический метод	0.2	-
16401	531874.10	4192635.80	Картометрический метод	0.2	-
16402	531869.45	4192650.20	Картометрический метод	0.2	-
16403	531853.30	4192634.60	Картометрический метод	0.2	-
16404	531848.80	4192621.65	Картометрический метод	0.2	-
16405	531856.45	4192600.00	Картометрический метод	0.2	-
16406	531873.50	4192574.95	Картометрический метод	0.2	-
16407	531893.60	4192554.40	Картометрический метод	0.2	-
16408	531894.20	4192553.75	Картометрический метод	0.2	-
16409	531908.75	4192537.55	Картометрический метод	0.2	-
16410	531911.15	4192534.20	Картометрический метод	0.2	-
16411	531913.85	4192524.20	Картометрический метод	0.2	-
16412	531913.85	4192523.80	Картометрический метод	0.2	-
16413	531913.25	4192493.00	Картометрический метод	0.2	-
16414	531911.75	4192485.75	Картометрический метод	0.2	-
16415	531903.35	4192465.40	Картометрический метод	0.2	-
16416	531902.15	4192463.05	Картометрический метод	0.2	-
16417	531897.55	4192457.60	Картометрический метод	0.2	-
16418	531854.80	4192422.45	Картометрический метод	0.2	-
16419	531852.10	4192420.60	Картометрический метод	0.2	-

2. Сведения о характерных точках границ объекта					
Обозначение характерных точек части границы	Координаты, м		Метод определения координат характерной точки	Средняя квадратическая погрешность положения характерной точки (M <sub>t</sub> ), м	Описание обозначения точки на местности (при наличии)
	X	Y			
1	2	3	4	5	6
16420	531843.90	4192418.00	Картометрический метод	0.2	-
16421	531819.00	4192415.75	Картометрический метод	0.2	-
16422	531817.20	4192415.65	Картометрический метод	0.2	-
16423	531810.90	4192416.65	Картометрический метод	0.2	-
16424	531783.35	4192425.80	Картометрический метод	0.2	-
16425	531755.10	4192425.45	Картометрический метод	0.2	-
16426	531754.85	4192425.45	Картометрический метод	0.2	-
16427	531750.45	4192425.95	Картометрический метод	0.2	-
16428	531730.25	4192430.50	Картометрический метод	0.2	-
16429	531691.65	4192439.15	Картометрический метод	0.2	-
16430	531687.95	4192440.35	Картометрический метод	0.2	-
16431	531646.00	4192458.80	Картометрический метод	0.2	-
16432	531612.60	4192470.65	Картометрический метод	0.2	-
16433	531572.20	4192473.50	Картометрический метод	0.2	-
16434	531546.55	4192467.05	Картометрический метод	0.2	-
16435	531519.60	4192447.05	Картометрический метод	0.2	-
16436	531507.75	4192420.90	Картометрический метод	0.2	-
16437	531495.95	4192363.45	Картометрический метод	0.2	-
16438	531496.35	4192332.95	Картометрический метод	0.2	-
16439	531496.75	4192304.05	Картометрический метод	0.2	-
16440	531496.75	4192303.75	Картометрический метод	0.2	-
16441	531496.65	4192301.70	Картометрический метод	0.2	-
16442	531491.70	4192253.40	Картометрический метод	0.2	-
16443	531496.10	4192196.80	Картометрический метод	0.2	-
16444	531508.15	4192138.55	Картометрический метод	0.2	-
16445	531508.25	4192138.05	Картометрический метод	0.2	-

2. Сведения о характерных точках границ объекта					
Обозначение характерных точек части границы	Координаты, м		Метод определения координат характерной точки	Средняя квадратическая погрешность положения характерной точки (M <sub>t</sub> ), м	Описание обозначения точки на местности (при наличии)
	X	Y			
1	2	3	4	5	6
16446	531520.70	4192068.90	Картометрический метод	0.2	-
16447	531520.80	4192068.00	Картометрический метод	0.2	-
16448	531527.05	4192021.35	Картометрический метод	0.2	-
16449	531542.80	4191965.15	Картометрический метод	0.2	-
16450	531542.95	4191964.70	Картометрический метод	0.2	-
16451	531555.15	4191916.70	Картометрический метод	0.2	-
16452	531555.75	4191911.75	Картометрический метод	0.2	-
16453	531555.65	4191909.55	Картометрический метод	0.2	-
16454	531548.75	4191847.90	Картометрический метод	0.2	-
16455	531547.75	4191843.55	Картометрический метод	0.2	-
16456	531523.65	4191773.90	Картометрический метод	0.2	-
16457	531522.35	4191770.95	Картометрический метод	0.2	-
16458	531503.55	4191736.05	Картометрический метод	0.2	-
16459	531503.25	4191735.55	Картометрический метод	0.2	-
16460	531498.00	4191729.60	Картометрический метод	0.2	-
16461	531461.80	4191702.20	Картометрический метод	0.2	-
16462	531459.75	4191700.85	Картометрический метод	0.2	-
16463	531450.00	4191698.15	Картометрический метод	0.2	-
16464	531401.90	4191697.50	Картометрический метод	0.2	-
16465	531401.65	4191697.50	Картометрический метод	0.2	-
16466	531391.65	4191700.20	Картометрический метод	0.2	-
16467	531391.05	4191700.55	Картометрический метод	0.2	-
16468	531363.90	4191717.55	Картометрический метод	0.2	-
16469	531357.20	4191724.50	Картометрический метод	0.2	-
16470	531355.15	4191729.40	Картометрический метод	0.2	-
16471	531347.40	4191758.80	Картометрический метод	0.2	-

2. Сведения о характерных точках границ объекта					
Обозначение характерных точек части границы	Координаты, м		Метод определения координат характерной точки	Средняя квадратическая погрешность положения характерной точки (Mt), м	Описание обозначения точки на местности (при наличии)
	X	Y			
1	2	3	4	5	6
16472	531329.10	4191802.90	Картометрический метод	0.2	-
16473	531312.25	4191824.35	Картометрический метод	0.2	-
16474	531304.10	4191823.45	Картометрический метод	0.2	-
16475	531301.85	4191823.30	Картометрический метод	0.2	-
16476	531291.85	4191826.00	Картометрический метод	0.2	-
16477	531284.85	4191832.80	Картометрический метод	0.2	-
16478	531273.05	4191851.90	Картометрический метод	0.2	-
16479	531272.80	4191852.25	Картометрический метод	0.2	-
16480	531249.20	4191892.40	Картометрический метод	0.2	-
16481	531249.15	4191892.55	Картометрический метод	0.2	-
16482	531246.45	4191902.55	Картометрический метод	0.2	-
16483	531246.50	4191904.10	Картометрический метод	0.2	-
16484	531249.80	4191946.50	Картометрический метод	0.2	-
16485	531251.50	4191953.10	Картометрический метод	0.2	-
16486	531284.40	4192026.95	Картометрический метод	0.2	-
16487	531302.20	4192100.45	Картометрический метод	0.2	-
16488	531302.55	4192101.60	Картометрический метод	0.2	-
16489	531318.50	4192153.65	Картометрический метод	0.2	-
16490	531321.05	4192186.60	Картометрический метод	0.2	-
16491	531311.45	4192200.10	Картометрический метод	0.2	-
16492	531301.25	4192203.35	Картометрический метод	0.2	-
16493	531262.80	4192188.90	Картометрический метод	0.2	-
16494	531215.75	4192151.70	Картометрический метод	0.2	-
16495	531183.30	4192126.20	Картометрический метод	0.2	-
16496	531180.15	4192124.20	Картометрический метод	0.2	-
16497	531118.35	4192092.25	Картометрический метод	0.2	-



2. Сведения о характерных точках границ объекта					
Обозначение характерных точек части границы	Координаты, м		Метод определения координат характерной точки	Средняя квадратическая погрешность положения характерной точки (M <sub>t</sub> ), м	Описание обозначения точки на местности (при наличии)
	X	Y			
1	2	3	4	5	6
16498	531051.40	4192060.60	Картометрический метод	0.2	-
16499	531051.20	4192060.55	Картометрический метод	0.2	-
16500	530984.05	4192029.60	Картометрический метод	0.2	-
16501	530936.15	4191995.45	Картометрический метод	0.2	-
16502	530826.05	4191915.45	Картометрический метод	0.2	-
16503	530730.75	4191838.70	Картометрический метод	0.2	-
16504	530676.90	4191776.00	Картометрический метод	0.2	-
16505	530659.75	4191738.90	Картометрический метод	0.2	-
16506	530660.85	4191727.65	Картометрический метод	0.2	-
16507	530664.00	4191724.00	Картометрический метод	0.2	-
16508	530713.40	4191712.75	Картометрический метод	0.2	-
16509	530785.30	4191698.60	Картометрический метод	0.2	-
16510	530820.15	4191695.70	Картометрический метод	0.2	-
16511	530858.00	4191710.05	Картометрический метод	0.2	-
16512	530859.70	4191710.60	Картометрический метод	0.2	-
16513	530888.50	4191718.70	Картометрический метод	0.2	-
16514	530893.90	4191719.45	Картометрический метод	0.2	-
16515	530896.80	4191719.25	Картометрический метод	0.2	-
16516	530981.60	4191706.85	Картометрический метод	0.2	-
16517	530985.00	4191706.05	Картометрический метод	0.2	-
16518	531041.05	4191687.50	Картометрический метод	0.2	-
16519	531044.75	4191685.80	Картометрический метод	0.2	-
16520	531047.85	4191683.60	Картометрический метод	0.2	-
16521	531063.10	4191670.40	Картометрический метод	0.2	-
16522	531085.60	4191660.35	Картометрический метод	0.2	-
16523	531087.45	4191659.40	Картометрический метод	0.2	-

2. Сведения о характерных точках границ объекта					
Обозначение характерных точек части границы	Координаты, м		Метод определения координат характерной точки	Средняя квадратическая погрешность положения характерной точки (M <sub>t</sub> ), м	Описание обозначения точки на местности (при наличии)
	X	Y			
1	2	3	4	5	6
16524	531094.75	4191652.10	Картометрический метод	0.2	-
16525	531097.45	4191642.10	Картометрический метод	0.2	-
16526	531097.20	4191639.05	Картометрический метод	0.2	-
16527	531093.65	4191615.90	Картометрический метод	0.2	-
16528	531092.45	4191611.45	Картометрический метод	0.2	-
16529	531083.10	4191588.25	Картометрический метод	0.2	-
16530	531081.85	4191585.75	Картометрический метод	0.2	-
16531	531074.55	4191578.45	Картометрический метод	0.2	-
16532	531070.55	4191576.65	Картометрический метод	0.2	-
16533	531054.80	4191571.75	Картометрический метод	0.2	-
16534	531034.80	4191556.25	Картометрический метод	0.2	-
16535	531034.30	4191555.90	Картометрический метод	0.2	-
16536	531003.85	4191533.85	Картометрический метод	0.2	-
16537	530980.80	4191506.55	Картометрический метод	0.2	-
16538	530959.85	4191481.40	Картометрический метод	0.2	-
16539	530944.45	4191447.65	Картометрический метод	0.2	-
16540	530928.30	4191404.80	Картометрический метод	0.2	-
16541	530917.55	4191363.35	Картометрический метод	0.2	-
16542	530917.00	4191361.50	Картометрический метод	0.2	-
16543	530896.60	4191305.40	Картометрический метод	0.2	-
16544	530896.10	4191304.20	Картометрический метод	0.2	-
16545	530877.40	4191261.60	Картометрический метод	0.2	-
16546	530876.40	4191259.65	Картометрический метод	0.2	-
16547	530876.00	4191258.95	Картометрический метод	0.2	-
16548	530847.70	4191214.30	Картометрический метод	0.2	-
16549	530842.10	4191208.50	Картометрический метод	0.2	-

2. Сведения о характерных точках границ объекта					
Обозначение характерных точек части границы	Координаты, м		Метод определения координат характерной точки	Средняя квадратическая погрешность положения характерной точки (M <sub>t</sub> ), м	Описание обозначения точки на местности (при наличии)
	X	Y			
1	2	3	4	5	6
16550	530808.50	4191185.50	Картометрический метод	0.2	-
16551	530779.70	4191175.90	Картометрический метод	0.2	-
16552	530723.95	4191180.10	Картометрический метод	0.2	-
16553	530690.50	4191182.85	Картометрический метод	0.2	-
16554	530677.45	4191176.00	Картометрический метод	0.2	-
16555	530635.10	4191183.60	Картометрический метод	0.2	-
16556	530629.90	4191185.30	Картометрический метод	0.2	-
16557	530595.05	4191202.20	Картометрический метод	0.2	-
16558	530593.80	4191202.90	Картометрический метод	0.2	-
16559	530591.50	4191204.40	Картометрический метод	0.2	-
16560	530562.35	4191227.10	Картометрический метод	0.2	-
16561	530561.10	4191228.20	Картометрический метод	0.2	-
16562	530528.35	4191258.35	Картометрический метод	0.2	-
16563	530494.05	4191274.15	Картометрический метод	0.2	-
16564	530472.55	4191275.30	Картометрический метод	0.2	-
16565	530447.80	4191267.65	Картометрический метод	0.2	-
16566	530433.85	4191254.70	Картометрический метод	0.2	-
16567	530427.35	4191235.60	Картометрический метод	0.2	-
16568	530427.75	4191202.60	Картометрический метод	0.2	-
16569	530436.15	4191189.80	Картометрический метод	0.2	-
16570	530457.60	4191175.35	Картометрический метод	0.2	-
16571	530482.30	4191160.55	Картометрический метод	0.2	-
16572	530486.60	4191157.15	Картометрический метод	0.2	-
16573	530510.00	4191132.40	Картометрический метод	0.2	-
16574	530511.40	4191130.70	Картометрический метод	0.2	-
16575	530532.95	4191102.10	Картометрический метод	0.2	-

2. Сведения о характерных точках границ объекта					
Обозначение характерных точек части границы	Координаты, м		Метод определения координат характерной точки	Средняя квадратическая погрешность положения характерной точки (M <sub>t</sub> ), м	Описание обозначения точки на местности (при наличии)
	X	Y			
1	2	3	4	5	6
16576	530534.30	4191100.05	Картометрический метод	0.2	-
16577	530536.45	4191094.75	Картометрический метод	0.2	-
16578	530546.60	4191052.55	Картометрический метод	0.2	-
16579	530547.05	4191048.85	Картометрический метод	0.2	-
16580	530531.65	4191001.80	Картометрический метод	0.2	-
16581	530517.60	4190982.30	Картометрический метод	0.2	-
16582	530501.85	4190972.60	Картометрический метод	0.2	-
16583	530501.35	4190972.35	Картометрический метод	0.2	-
16584	530491.35	4190969.65	Картометрический метод	0.2	-
16585	530490.30	4190969.70	Картометрический метод	0.2	-
16586	530461.45	4190971.25	Картометрический метод	0.2	-
16587	530459.50	4190971.45	Картометрический метод	0.2	-
16588	530426.75	4190976.45	Картометрический метод	0.2	-
16589	530375.05	4190974.05	Картометрический метод	0.2	-
16590	530334.80	4190954.95	Картометрический метод	0.2	-
16591	530315.45	4190939.65	Картометрический метод	0.2	-
16592	530302.60	4190913.05	Картометрический метод	0.2	-
16593	530291.50	4190888.20	Картометрический метод	0.2	-
16594	530290.55	4190886.35	Картометрический метод	0.2	-
16595	530288.55	4190883.45	Картометрический метод	0.2	-
16596	530263.90	4190854.25	Картометрический метод	0.2	-
16597	530258.60	4190849.85	Картометрический метод	0.2	-
16598	530253.70	4190847.80	Картометрический метод	0.2	-
16599	530224.40	4190840.10	Картометрический метод	0.2	-
16600	530186.95	4190824.15	Картометрический метод	0.2	-
16601	530164.85	4190803.25	Картометрический метод	0.2	-

2. Сведения о характерных точках границ объекта					
Обозначение характерных точек части границы	Координаты, м		Метод определения координат характерной точки	Средняя квадратическая погрешность положения характерной точки (M <sub>t</sub> ), м	Описание обозначения точки на местности (при наличии)
	X	Y			
1	2	3	4	5	6
16602	530163.95	4190802.45	Картометрический метод	0.2	-
16603	530148.25	4190789.25	Картометрический метод	0.2	-
16604	530144.90	4190773.70	Картометрический метод	0.2	-
16605	530146.60	4190752.75	Картометрический метод	0.2	-
16606	530168.05	4190719.00	Картометрический метод	0.2	-
16607	530192.70	4190696.25	Картометрический метод	0.2	-
16608	530193.70	4190694.95	Картометрический метод	0.2	-
16609	530179.10	4190681.55	Картометрический метод	0.2	-
16610	530209.80	4190623.05	Картометрический метод	0.2	-
16611	530205.60	4190543.70	Картометрический метод	0.2	-
16612	530186.10	4190469.90	Картометрический метод	0.2	-
16613	530161.00	4190444.85	Картометрический метод	0.2	-
16614	530135.95	4190446.20	Картометрический метод	0.2	-
16615	530078.80	4190454.60	Картометрический метод	0.2	-
16616	530031.40	4190454.60	Картометрический метод	0.2	-
16617	530006.35	4190446.20	Картометрический метод	0.2	-
16618	529992.25	4190436.40	Картометрический метод	0.2	-
16619	529971.95	4190437.35	Картометрический метод	0.2	-
16620	529962.90	4190440.05	Картометрический метод	0.2	-
16621	529961.95	4190440.60	Картометрический метод	0.2	-
16622	529954.75	4190445.30	Картометрический метод	0.2	-
16623	529972.90	4190457.35	Картометрический метод	0.2	-
16624	529936.65	4190481.05	Картометрический метод	0.2	-
16625	529911.60	4190535.35	Картометрический метод	0.2	-
16626	529922.75	4190596.60	Картометрический метод	0.2	-
16627	529935.25	4190624.45	Картометрический метод	0.2	-

2. Сведения о характерных точках границ объекта					
Обозначение характерных точек части границы	Координаты, м		Метод определения координат характерной точки	Средняя квадратическая погрешность положения характерной точки (M <sub>t</sub> ), м	Описание обозначения точки на местности (при наличии)
	X	Y			
1	2	3	4	5	6
16628	529942.25	4190682.95	Картометрический метод	0.2	-
16629	529978.45	4190730.30	Картометрический метод	0.2	-
16630	530025.85	4190797.10	Картометрический метод	0.2	-
16631	530027.25	4190830.55	Картометрический метод	0.2	-
16632	530009.10	4190880.70	Картометрический метод	0.2	-
16633	529999.35	4190928.05	Картометрический метод	0.2	-
16634	529979.85	4190958.65	Картометрический метод	0.2	-
16635	529943.65	4190974.00	Картометрический метод	0.2	-
16636	529924.10	4190965.65	Картометрический метод	0.2	-
16637	529908.80	4190939.15	Картометрический метод	0.2	-
16638	529910.20	4190857.00	Картометрический метод	0.2	-
16639	529908.80	4190819.40	Картометрический метод	0.2	-
16640	529892.05	4190792.95	Картометрический метод	0.2	-
16641	529861.40	4190770.70	Картометрический метод	0.2	-
16642	529814.05	4190776.25	Картометрический метод	0.2	-
16643	529782.00	4190797.10	Картометрический метод	0.2	-
16644	529747.15	4190834.75	Картометрический метод	0.2	-
16645	529646.85	4190894.60	Картометрический метод	0.2	-
16646	529591.10	4190911.30	Картометрический метод	0.2	-
16647	529521.40	4190905.75	Картометрический метод	0.2	-
16648	529474.05	4190879.30	Картометрический метод	0.2	-
16649	529437.80	4190825.00	Картометрический метод	0.2	-
16650	529430.85	4190767.90	Картометрический метод	0.2	-
16651	529447.55	4190730.30	Картометрический метод	0.2	-
16652	529524.20	4190709.40	Картометрический метод	0.2	-
16653	529623.15	4190689.90	Картометрический метод	0.2	-

2. Сведения о характерных точках границ объекта					
Обозначение характерных точек части границы	Координаты, м		Метод определения координат характерной точки	Средняя квадратическая погрешность положения характерной точки (M <sub>t</sub> ), м	Описание обозначения точки на местности (при наличии)
	X	Y			
1	2	3	4	5	6
16654	529662.15	4190660.65	Картометрический метод	0.2	-
16655	529688.65	4190609.15	Картометрический метод	0.2	-
16656	529701.70	4190558.15	Картометрический метод	0.2	-
16657	529703.95	4190549.25	Картометрический метод	0.2	-
16658	529719.25	4190549.00	Картометрический метод	0.2	-
16659	529719.00	4190548.15	Картометрический метод	0.2	-
16660	529713.75	4190542.80	Картометрический метод	0.2	-
16661	529712.95	4190532.95	Картометрический метод	0.2	-
16662	529712.65	4190531.05	Картометрический метод	0.2	-
16663	529708.80	4190510.00	Картометрический метод	0.2	-
16664	529687.25	4190503.30	Картометрический метод	0.2	-
16665	529649.60	4190475.45	Картометрический метод	0.2	-
16666	529603.65	4190469.90	Картометрический метод	0.2	-
16667	529566.00	4190513.05	Картометрический метод	0.2	-
16668	529533.95	4190550.65	Картометрический метод	0.2	-
16669	529488.00	4190574.30	Картометрический метод	0.2	-
16670	529411.35	4190553.45	Картометрический метод	0.2	-
16671	529326.35	4190503.30	Картометрический метод	0.2	-
16672	529212.10	4190449.00	Картометрический метод	0.2	-
16673	529149.40	4190443.40	Картометрический метод	0.2	-
16674	529050.45	4190430.90	Картометрический метод	0.2	-
16675	528989.15	4190475.45	Картометрический метод	0.2	-
16676	528968.25	4190545.05	Картометрический метод	0.2	-
16677	528976.60	4190599.40	Картометрический метод	0.2	-
16678	529012.80	4190631.40	Картометрический метод	0.2	-
16679	529010.05	4190666.20	Картометрический метод	0.2	-

2. Сведения о характерных точках границ объекта					
Обозначение характерных точек части границы	Координаты, м		Метод определения координат характерной точки	Средняя квадратическая погрешность положения характерной точки (M <sub>t</sub> ), м	Описание обозначения точки на местности (при наличии)
	X	Y			
1	2	3	4	5	6
16680	528943.15	4190691.30	Картометрический метод	0.2	-
16681	528925.05	4190691.30	Картометрический метод	0.2	-
16682	528911.10	4190677.35	Картометрический метод	0.2	-
16683	528911.10	4190662.05	Картометрический метод	0.2	-
16684	528895.75	4190662.05	Картометрический метод	0.2	-
16685	528880.45	4190675.95	Картометрический метод	0.2	-
16686	528835.85	4190656.50	Картометрический метод	0.2	-
16687	528780.00	4190670.10	Картометрический метод	0.2	-
16688	528767.75	4190653.95	Картометрический метод	0.2	-
16689	528758.20	4190628.40	Картометрический метод	0.2	-
16690	528741.25	4190583.20	Картометрический метод	0.2	-
16691	528718.55	4190503.20	Картометрический метод	0.2	-
16692	528688.90	4190336.95	Картометрический метод	0.2	-
16693	528695.85	4190336.50	Картометрический метод	0.2	-
16694	528696.90	4190320.65	Картометрический метод	0.2	-
16695	528684.25	4190309.40	Картометрический метод	0.2	-
16696	528660.90	4190160.65	Картометрический метод	0.2	-
16697	528573.80	4189616.05	Картометрический метод	0.2	-
16698	528499.65	4189157.05	Картометрический метод	0.2	-
16699	528447.10	4188823.50	Картометрический метод	0.2	-
16700	528443.30	4188708.10	Картометрический метод	0.2	-
16701	528449.30	4188695.40	Картометрический метод	0.2	-
16702	528455.75	4188696.75	Картометрический метод	0.2	-
16703	528497.45	4188701.00	Картометрический метод	0.2	-
16704	528652.15	4188716.70	Картометрический метод	0.2	-
16705	528666.40	4188718.25	Картометрический метод	0.2	-



2. Сведения о характерных точках границ объекта					
Обозначение характерных точек части границы	Координаты, м		Метод определения координат характерной точки	Средняя квадратическая погрешность положения характерной точки (M <sub>t</sub> ), м	Описание обозначения точки на местности (при наличии)
	X	Y			
1	2	3	4	5	6
16706	528816.00	4188734.50	Картометрический метод	0.2	-
16707	528825.30	4188736.20	Картометрический метод	0.2	-
16708	529181.80	4188769.55	Картометрический метод	0.2	-
16709	529397.80	4188797.60	Картометрический метод	0.2	-
16710	529838.85	4188854.90	Картометрический метод	0.2	-
16711	530241.25	4188908.15	Картометрический метод	0.2	-
16712	530572.95	4188958.20	Картометрический метод	0.2	-
16713	530594.50	4188960.30	Картометрический метод	0.2	-
16714	530636.00	4188966.80	Картометрический метод	0.2	-
16715	530991.05	4189014.50	Картометрический метод	0.2	-
16716	531430.05	4189077.50	Картометрический метод	0.2	-
16717	531683.30	4189107.15	Картометрический метод	0.2	-
16718	531878.20	4189047.70	Картометрический метод	0.2	-
16719	531950.45	4188984.85	Картометрический метод	0.2	-
16720	532129.60	4188792.10	Картометрический метод	0.2	-
16721	532314.50	4188597.85	Картометрический метод	0.2	-
16722	532470.75	4188471.05	Картометрический метод	0.2	-
16723	532602.80	4188413.05	Картометрический метод	0.2	-
16724	532721.15	4188382.65	Картометрический метод	0.2	-
16725	532723.65	4188390.30	Картометрический метод	0.2	-
16726	532716.40	4188393.20	Картометрический метод	0.2	-
16727	532748.65	4188473.14	Картометрический метод	0.2	-
16728	532754.74	4188500.25	Картометрический метод	0.2	-
16729	532756.40	4188513.26	Картометрический метод	0.2	-
16730	532773.30	4188550.90	Картометрический метод	0.2	-
16731	532780.50	4188561.70	Картометрический метод	0.2	-

2. Сведения о характерных точках границ объекта					
Обозначение характерных точек части границы	Координаты, м		Метод определения координат характерной точки	Средняя квадратическая погрешность положения характерной точки (Mt), м	Описание обозначения точки на местности (при наличии)
	X	Y			
1	2	3	4	5	6
16732	532785.50	4188572.45	Картометрический метод	0.2	-
16733	532791.03	4188592.95	Картометрический метод	0.2	-
16734	532805.70	4188648.28	Картометрический метод	0.2	-
16735	532817.34	4188683.39	Картометрический метод	0.2	-
16736	532809.46	4188695.56	Картометрический метод	0.2	-
16737	532759.96	4188729.06	Картометрический метод	0.2	-
16738	532774.09	4188750.20	Картометрический метод	0.2	-
16739	532786.15	4188768.25	Картометрический метод	0.2	-
16740	532703.69	4189213.46	Картометрический метод	0.2	-
16187	532830.11	4189500.66	Картометрический метод	0.2	-
16741	532129.75	4192249.95	Картометрический метод	0.2	-
16742	532129.60	4192263.40	Картометрический метод	0.2	-
16743	532114.25	4192265.15	Картометрический метод	0.2	-
16744	532085.25	4192285.95	Картометрический метод	0.2	-
16745	532075.90	4192268.50	Картометрический метод	0.2	-
16746	532080.00	4192245.45	Картометрический метод	0.2	-
16747	532064.90	4192224.10	Картометрический метод	0.2	-
16748	532072.70	4192212.65	Картометрический метод	0.2	-
16749	532088.00	4192212.85	Картометрический метод	0.2	-
16750	532114.65	4192230.50	Картометрический метод	0.2	-
16741	532129.75	4192249.95	Картометрический метод	0.2	-
16751	531282.65	4191470.80	Картометрический метод	0.2	-
16752	531281.50	4191478.30	Картометрический метод	0.2	-
16753	531271.65	4191482.95	Картометрический метод	0.2	-
16754	531230.55	4191457.50	Картометрический метод	0.2	-
16755	531193.30	4191442.70	Картометрический метод	0.2	-

2. Сведения о характерных точках границ объекта					
Обозначение характерных точек части границы	Координаты, м		Метод определения координат характерной точки	Средняя квадратическая погрешность положения характерной точки (M <sub>t</sub> ), м	Описание обозначения точки на местности (при наличии)
	X	Y			
1	2	3	4	5	6
16756	531198.60	4191421.50	Картометрический метод	0.2	-
16757	531256.00	4191444.75	Картометрический метод	0.2	-
16758	531274.55	4191456.95	Картометрический метод	0.2	-
16751	531282.65	4191470.80	Картометрический метод	0.2	-
16759	532206.15	4192283.30	Картометрический метод	0.2	-
16760	532167.94	4192297.55	Картометрический метод	0.2	-
16761	532155.84	4192268.67	Картометрический метод	0.2	-
16762	532177.55	4192252.60	Картометрический метод	0.2	-
16759	532206.15	4192283.30	Картометрический метод	0.2	-
16763	532158.56	4192301.82	Картометрический метод	0.2	-
16764	532114.10	4192323.90	Картометрический метод	0.2	-
16765	532093.45	4192314.50	Картометрический метод	0.2	-
16766	532151.75	4192279.69	Картометрический метод	0.2	-
16763	532158.56	4192301.82	Картометрический метод	0.2	-
16767	532731.10	4188463.77	Картометрический метод	0.2	-
16768	532728.06	4188464.62	Картометрический метод	0.2	-
16769	532727.22	4188461.57	Картометрический метод	0.2	-
16770	532730.26	4188460.74	Картометрический метод	0.2	-
16767	532731.10	4188463.77	Картометрический метод	0.2	-
16771	532314.94	4192742.25	Картометрический метод	0.2	-
16772	532298.94	4192737.96	Картометрический метод	0.2	-
16773	532298.60	4192736.25	Картометрический метод	0.2	-
16774	532293.70	4192723.75	Картометрический метод	0.2	-
16775	532271.05	4192655.80	Картометрический метод	0.2	-
16776	532266.90	4192628.65	Картометрический метод	0.2	-
16777	532266.55	4192626.85	Картометрический метод	0.2	-

2. Сведения о характерных точках границ объекта					
Обозначение характерных точек части границы	Координаты, м		Метод определения координат характерной точки	Средняя квадратическая погрешность положения характерной точки (Mt), м	Описание обозначения точки на местности (при наличии)
	X	Y			
1	2	3	4	5	6
16778	532261.05	4192604.65	Картометрический метод	0.2	-
16779	532258.95	4192599.45	Картометрический метод	0.2	-
16780	532257.75	4192597.55	Картометрический метод	0.2	-
16781	532242.65	4192577.10	Картометрический метод	0.2	-
16782	532236.55	4192571.70	Картометрический метод	0.2	-
16783	532233.10	4192570.10	Картометрический метод	0.2	-
16784	532227.80	4192568.25	Картометрический метод	0.2	-
16785	532225.45	4192561.75	Картометрический метод	0.2	-
16786	532224.10	4192558.85	Картометрический метод	0.2	-
16787	532239.83	4192539.01	Картометрический метод	0.2	-
16788	532249.18	4192519.54	Картометрический метод	0.2	-
16789	532269.44	4192535.11	Картометрический метод	0.2	-
16790	532261.66	4192593.52	Картометрический метод	0.2	-
16791	532274.13	4192611.42	Картометрический метод	0.2	-
16771	532314.94	4192742.25	Картометрический метод	0.2	-
Си-135					
16792	532544.87	4192669.40	Картометрический метод	0.2	-
16793	532523.90	4192653.00	Картометрический метод	0.2	-
16794	532491.42	4192618.32	Картометрический метод	0.2	-
16795	532492.94	4192616.70	Картометрический метод	0.2	-
16796	532511.88	4192639.64	Картометрический метод	0.2	-
16792	532544.87	4192669.40	Картометрический метод	0.2	-
Си-136					
16797	531394.40	4192781.90	Картометрический метод	0.2	-
16798	531388.55	4192805.20	Картометрический метод	0.2	-
16799	531375.60	4192839.70	Картометрический метод	0.2	-

2. Сведения о характерных точках границ объекта					
Обозначение характерных точек части границы	Координаты, м		Метод определения координат характерной точки	Средняя квадратическая погрешность положения характерной точки (Mt), м	Описание обозначения точки на местности (при наличии)
	X	Y			
1	2	3	4	5	6
16800	531357.70	4192882.80	Картометрический метод	0.2	-
16801	531341.90	4192915.30	Картометрический метод	0.2	-
16802	531323.35	4192935.30	Картометрический метод	0.2	-
16803	531248.10	4192974.90	Картометрический метод	0.2	-
16804	531091.00	4193057.50	Картометрический метод	0.2	-
16805	531051.25	4193081.23	Картометрический метод	0.2	-
16806	531007.16	4193055.25	Картометрический метод	0.2	-
16807	530975.70	4192938.55	Картометрический метод	0.2	-
16808	530889.40	4192580.00	Картометрический метод	0.2	-
16809	530888.50	4192569.45	Картометрический метод	0.2	-
16810	530894.85	4192566.35	Картометрический метод	0.2	-
16811	530996.95	4192592.10	Картометрический метод	0.2	-
16812	531107.30	4192635.95	Картометрический метод	0.2	-
16813	531173.45	4192667.50	Картометрический метод	0.2	-
16814	531298.30	4192726.20	Картометрический метод	0.2	-
16797	531394.40	4192781.90	Картометрический метод	0.2	-
16815	530953.33	4192620.23	Картометрический метод	0.2	-
16816	530951.48	4192627.16	Картометрический метод	0.2	-
16817	530949.36	4192626.60	Картометрический метод	0.2	-
16818	530946.18	4192620.72	Картометрический метод	0.2	-
16819	530946.72	4192618.58	Картометрический метод	0.2	-
16815	530953.33	4192620.23	Картометрический метод	0.2	-
16820	530916.34	4192613.93	Картометрический метод	0.2	-
16821	530915.90	4192616.09	Картометрический метод	0.2	-
16822	530913.74	4192615.65	Картометрический метод	0.2	-
16823	530914.18	4192613.49	Картометрический метод	0.2	-

2. Сведения о характерных точках границ объекта					
Обозначение характерных точек части границы	Координаты, м		Метод определения координат характерной точки	Средняя квадратическая погрешность положения характерной точки (M <sub>t</sub> ), м	Описание обозначения точки на местности (при наличии)
	X	Y			
1	2	3	4	5	6
16820	530916.34	4192613.93	Картометрический метод	0.2	-
16824	531143.40	4192712.75	Картометрический метод	0.2	-
16825	531142.43	4192714.72	Картометрический метод	0.2	-
16826	531140.45	4192713.76	Картометрический метод	0.2	-
16827	531141.41	4192711.78	Картометрический метод	0.2	-
16824	531143.40	4192712.75	Картометрический метод	0.2	-
16828	531256.18	4192767.40	Картометрический метод	0.2	-
16829	531255.22	4192769.38	Картометрический метод	0.2	-
16830	531253.24	4192768.42	Картометрический метод	0.2	-
16831	531254.20	4192766.44	Картометрический метод	0.2	-
16828	531256.18	4192767.40	Картометрический метод	0.2	-
16832	531030.40	4192657.92	Картометрический метод	0.2	-
16833	531029.44	4192659.90	Картометрический метод	0.2	-
16834	531027.46	4192658.94	Картометрический метод	0.2	-
16835	531028.42	4192656.96	Картометрический метод	0.2	-
16832	531030.40	4192657.92	Картометрический метод	0.2	-
16836	531312.66	4192795.02	Картометрический метод	0.2	-
16837	531311.70	4192797.00	Картометрический метод	0.2	-
16838	531309.72	4192796.04	Картометрический метод	0.2	-
16839	531310.68	4192794.06	Картометрический метод	0.2	-
16836	531312.66	4192795.02	Картометрический метод	0.2	-
16840	531366.75	4192821.22	Картометрический метод	0.2	-
16841	531365.79	4192823.20	Картометрический метод	0.2	-
16842	531363.81	4192822.24	Картометрический метод	0.2	-
16843	531364.77	4192820.26	Картометрический метод	0.2	-
16840	531366.75	4192821.22	Картометрический метод	0.2	-

2. Сведения о характерных точках границ объекта					
Обозначение характерных точек части границы	Координаты, м		Метод определения координат характерной точки	Средняя квадратическая погрешность положения характерной точки (Mt), м	Описание обозначения точки на местности (при наличии)
	X	Y			
1	2	3	4	5	6
16844	531199.17	4192739.79	Картометрический метод	0.2	-
16845	531198.21	4192741.77	Картометрический метод	0.2	-
16846	531196.23	4192740.81	Картометрический метод	0.2	-
16847	531197.19	4192738.83	Картометрический метод	0.2	-
16844	531199.17	4192739.79	Картометрический метод	0.2	-
16848	531087.43	4192685.57	Картометрический метод	0.2	-
16849	531086.47	4192687.55	Картометрический метод	0.2	-
16850	531084.49	4192686.59	Картометрический метод	0.2	-
16851	531085.45	4192684.61	Картометрический метод	0.2	-
16848	531087.43	4192685.57	Картометрический метод	0.2	-
16852	530983.80	4192635.42	Картометрический метод	0.2	-
16853	530982.91	4192637.43	Картометрический метод	0.2	-
16854	530980.90	4192636.54	Картометрический метод	0.2	-
16855	530981.79	4192634.53	Картометрический метод	0.2	-
16852	530983.80	4192635.42	Картометрический метод	0.2	-
16856	531512.80	4192514.85	Картометрический метод	0.2	-
16857	531509.55	4192513.85	Картометрический метод	0.2	-
16858	531475.25	4192500.85	Картометрический метод	0.2	-
16859	531285.85	4192415.70	Картометрический метод	0.2	-
16860	531117.05	4192356.70	Картометрический метод	0.2	-
16861	531021.40	4192336.45	Картометрический метод	0.2	-
16862	530922.00	4192302.25	Картометрический метод	0.2	-
16863	530772.85	4192216.15	Картометрический метод	0.2	-
16864	530629.55	4192133.45	Картометрический метод	0.2	-
16865	530456.40	4191999.30	Картометрический метод	0.2	-
16866	530383.40	4191948.55	Картометрический метод	0.2	-

2. Сведения о характерных точках границ объекта					
Обозначение характерных точек части границы	Координаты, м		Метод определения координат характерной точки	Средняя квадратическая погрешность положения характерной точки (M <sub>t</sub> ), м	Описание обозначения точки на местности (при наличии)
	X	Y			
1	2	3	4	5	6
16867	530377.45	4191943.65	Картометрический метод	0.2	-
16868	530358.15	4191948.20	Картометрический метод	0.2	-
16869	530309.80	4191965.90	Картометрический метод	0.2	-
16870	530267.35	4191976.90	Картометрический метод	0.2	-
16871	530217.25	4191981.05	Картометрический метод	0.2	-
16872	530140.10	4191996.45	Картометрический метод	0.2	-
16873	530074.35	4192012.35	Картометрический метод	0.2	-
16874	530028.65	4192017.05	Картометрический метод	0.2	-
16875	530006.35	4192019.35	Картометрический метод	0.2	-
16876	529999.05	4192021.35	Картометрический метод	0.2	-
16877	529964.45	4192024.85	Картометрический метод	0.2	-
16878	529868.60	4192045.25	Картометрический метод	0.2	-
16879	529837.90	4192058.35	Картометрический метод	0.2	-
16880	529820.20	4192075.10	Картометрический метод	0.2	-
16881	529816.20	4192088.30	Картометрический метод	0.2	-
16882	529802.40	4192078.20	Картометрический метод	0.2	-
16883	529650.65	4191995.30	Картометрический метод	0.2	-
16884	529555.45	4191943.25	Картометрический метод	0.2	-
16885	529365.05	4191809.00	Картометрический метод	0.2	-
16886	529150.75	4191632.65	Картометрический метод	0.2	-
16887	529012.50	4191519.70	Картометрический метод	0.2	-
16888	528966.95	4191473.35	Картометрический метод	0.2	-
16889	528965.45	4191468.95	Картометрический метод	0.2	-
16890	528965.40	4191468.90	Картометрический метод	0.2	-
16891	528960.20	4191453.85	Картометрический метод	0.2	-
16892	528950.50	4191425.80	Картометрический метод	0.2	-



2. Сведения о характерных точках границ объекта					
Обозначение характерных точек части границы	Координаты, м		Метод определения координат характерной точки	Средняя квадратическая погрешность положения характерной точки (M <sub>t</sub> ), м	Описание обозначения точки на местности (при наличии)
	X	Y			
1	2	3	4	5	6
16893	528927.50	4191359.10	Картометрический метод	0.2	-
16894	528891.10	4191156.50	Картометрический метод	0.2	-
16895	528906.75	4191156.65	Картометрический метод	0.2	-
16896	528930.00	4191157.90	Картометрический метод	0.2	-
16897	528938.20	4191161.10	Картометрический метод	0.2	-
16898	528968.00	4191191.40	Картометрический метод	0.2	-
16899	528985.85	4191213.30	Картометрический метод	0.2	-
16900	529014.10	4191253.85	Картометрический метод	0.2	-
16901	529028.15	4191265.65	Картометрический метод	0.2	-
16902	529051.15	4191276.40	Картометрический метод	0.2	-
16903	529067.45	4191286.05	Картометрический метод	0.2	-
16904	529121.85	4191325.60	Картометрический метод	0.2	-
16905	529188.75	4191370.35	Картометрический метод	0.2	-
16906	529266.30	4191425.80	Картометрический метод	0.2	-
16907	529303.90	4191458.25	Картометрический метод	0.2	-
16908	529375.30	4191512.65	Картометрический метод	0.2	-
16909	529390.45	4191527.25	Картометрический метод	0.2	-
16910	529430.60	4191555.05	Картометрический метод	0.2	-
16911	529475.45	4191583.40	Картометрический метод	0.2	-
16912	529512.70	4191602.25	Картометрический метод	0.2	-
16913	529515.05	4191596.75	Картометрический метод	0.2	-
16914	529478.55	4191578.25	Картометрический метод	0.2	-
16915	529433.95	4191550.05	Картометрический метод	0.2	-
16916	529394.05	4191522.45	Картометрический метод	0.2	-
16917	529379.30	4191508.20	Картометрический метод	0.2	-
16918	529307.60	4191453.50	Картометрический метод	0.2	-

2. Сведения о характерных точках границ объекта					
Обозначение характерных точек части границы	Координаты, м		Метод определения координат характерной точки	Средняя квадратическая погрешность положения характерной точки (M <sub>t</sub> ), м	Описание обозначения точки на местности (при наличии)
	X	Y			
1	2	3	4	5	6
16919	529269.90	4191421.00	Картометрический метод	0.2	-
16920	529192.20	4191365.45	Картометрический метод	0.2	-
16921	529125.30	4191320.70	Картометрический метод	0.2	-
16922	529070.85	4191281.10	Картометрический метод	0.2	-
16923	529054.10	4191271.15	Картометрический метод	0.2	-
16924	529031.05	4191260.40	Картометрический метод	0.2	-
16925	529018.80	4191250.10	Картометрический метод	0.2	-
16926	528990.60	4191209.60	Картометрический метод	0.2	-
16927	528972.60	4191187.50	Картометрический метод	0.2	-
16928	528942.05	4191156.40	Картометрический метод	0.2	-
16929	528931.70	4191152.15	Картометрический метод	0.2	-
16930	528906.85	4191150.65	Картометрический метод	0.2	-
16931	528890.00	4191150.45	Картометрический метод	0.2	-
16932	528876.65	4191076.10	Картометрический метод	0.2	-
16933	528876.50	4191075.00	Картометрический метод	0.2	-
16934	528863.25	4191007.50	Картометрический метод	0.2	-
16935	528879.05	4191015.65	Картометрический метод	0.2	-
16936	528894.50	4191013.00	Картометрический метод	0.2	-
16937	528909.00	4191006.45	Картометрический метод	0.2	-
16938	528945.55	4191005.95	Картометрический метод	0.2	-
16939	529051.55	4190995.75	Картометрический метод	0.2	-
16940	529082.45	4190985.55	Картометрический метод	0.2	-
16941	529140.30	4190975.70	Картометрический метод	0.2	-
16942	529194.05	4190985.05	Картометрический метод	0.2	-
16943	529260.00	4190999.30	Картометрический метод	0.2	-
16944	529338.55	4191014.15	Картометрический метод	0.2	-

2. Сведения о характерных точках границ объекта					
Обозначение характерных точек части границы	Координаты, м		Метод определения координат характерной точки	Средняя квадратическая погрешность положения характерной точки (Mt), м	Описание обозначения точки на местности (при наличии)
	X	Y			
1	2	3	4	5	6
16945	529392.80	4191043.10	Картометрический метод	0.2	-
16946	529425.30	4191060.15	Картометрический метод	0.2	-
16947	529468.80	4191091.60	Картометрический метод	0.2	-
16948	529511.90	4191105.65	Картометрический метод	0.2	-
16949	529575.15	4191126.65	Картометрический метод	0.2	-
16950	529629.90	4191132.20	Картометрический метод	0.2	-
16951	529680.70	4191131.90	Картометрический метод	0.2	-
16952	529664.25	4191140.30	Картометрический метод	0.2	-
16953	529663.30	4191140.85	Картометрический метод	0.2	-
16954	529658.15	4191145.05	Картометрический метод	0.2	-
16955	529626.90	4191181.20	Картометрический метод	0.2	-
16956	529625.55	4191183.00	Картометрический метод	0.2	-
16957	529624.20	4191185.00	Картометрический метод	0.2	-
16958	529607.00	4191183.80	Картометрический метод	0.2	-
16959	529573.10	4191166.25	Картометрический метод	0.2	-
16960	529485.80	4191113.45	Картометрический метод	0.2	-
16961	529485.50	4191113.25	Картометрический метод	0.2	-
16962	529424.35	4191077.85	Картометрический метод	0.2	-
16963	529421.55	4191076.50	Картометрический метод	0.2	-
16964	529420.30	4191076.00	Картометрический метод	0.2	-
16965	529417.90	4191083.70	Картометрический метод	0.2	-
16966	529387.40	4191065.55	Картометрический метод	0.2	-
16967	529382.80	4191061.55	Картометрический метод	0.2	-
16968	529318.15	4191036.65	Картометрический метод	0.2	-
16969	529310.95	4191035.30	Картометрический метод	0.2	-
16970	529300.95	4191038.00	Картометрический метод	0.2	-

2. Сведения о характерных точках границ объекта					
Обозначение характерных точек части границы	Координаты, м		Метод определения координат характерной точки	Средняя квадратическая погрешность положения характерной точки (Mt), м	Описание обозначения точки на местности (при наличии)
	X	Y			
1	2	3	4	5	6
16971	529293.65	4191045.30	Картометрический метод	0.2	-
16972	529292.40	4191047.90	Картометрический метод	0.2	-
16973	529282.45	4191072.80	Картометрический метод	0.2	-
16974	529281.00	4191080.20	Картометрический метод	0.2	-
16975	529283.70	4191090.20	Картометрический метод	0.2	-
16976	529291.00	4191097.50	Картометрический метод	0.2	-
16977	529291.85	4191097.95	Картометрический метод	0.2	-
16978	529293.90	4191099.00	Картометрический метод	0.2	-
16979	529279.50	4191104.80	Картометрический метод	0.2	-
16980	529278.40	4191105.35	Картометрический метод	0.2	-
16981	529273.90	4191119.85	Картометрический метод	0.2	-
16982	529273.90	4191129.55	Картометрический метод	0.2	-
16983	529286.40	4191149.00	Картометрический метод	0.2	-
16984	529297.95	4191159.20	Картометрический метод	0.2	-
16985	529299.55	4191164.20	Картометрический метод	0.2	-
16986	529248.60	4191172.95	Картометрический метод	0.2	-
16987	529227.70	4191180.10	Картометрический метод	0.2	-
16988	529225.75	4191187.30	Картометрический метод	0.2	-
16989	529228.45	4191197.30	Картометрический метод	0.2	-
16990	529233.30	4191202.25	Картометрический метод	0.2	-
16991	529258.35	4191202.25	Картометрический метод	0.2	-
16992	529303.65	4191199.70	Картометрический метод	0.2	-
16993	529325.25	4191189.90	Картометрический метод	0.2	-
16994	529340.75	4191197.65	Картометрический метод	0.2	-
16995	529343.90	4191194.50	Картометрический метод	0.2	-
16996	529346.60	4191184.50	Картометрический метод	0.2	-

2. Сведения о характерных точках границ объекта					
Обозначение характерных точек части границы	Координаты, м		Метод определения координат характерной точки	Средняя квадратическая погрешность положения характерной точки (M <sub>t</sub> ), м	Описание обозначения точки на местности (при наличии)
	X	Y			
1	2	3	4	5	6
16997	529344.60	4191175.80	Картометрический метод	0.2	-
16998	529340.85	4191168.05	Картометрический метод	0.2	-
16999	529340.15	4191166.75	Картометрический метод	0.2	-
17000	529332.85	4191159.45	Картометрический метод	0.2	-
17001	529322.85	4191156.75	Картометрический метод	0.2	-
17002	529320.80	4191156.85	Картометрический метод	0.2	-
17003	529306.55	4191158.35	Картометрический метод	0.2	-
17004	529313.55	4191156.30	Картометрический метод	0.2	-
17005	529317.95	4191154.40	Картометрический метод	0.2	-
17006	529319.40	4191153.50	Картометрический метод	0.2	-
17007	529326.20	4191148.75	Картометрический метод	0.2	-
17008	529332.05	4191142.35	Картометрический метод	0.2	-
17009	529333.20	4191140.10	Картометрический метод	0.2	-
17010	529337.20	4191130.55	Картометрический метод	0.2	-
17011	529338.75	4191122.80	Картометрический метод	0.2	-
17012	529338.55	4191122.10	Картометрический метод	0.2	-
17013	529371.80	4191139.25	Картометрический метод	0.2	-
17014	529380.75	4191144.30	Картометрический метод	0.2	-
17015	529378.45	4191144.90	Картометрический метод	0.2	-
17016	529375.65	4191146.85	Картометрический метод	0.2	-
17017	529362.05	4191158.20	Картометрический метод	0.2	-
17018	529357.55	4191163.55	Картометрический метод	0.2	-
17019	529354.85	4191173.55	Картометрический метод	0.2	-
17020	529357.55	4191183.55	Картометрический метод	0.2	-
17021	529364.85	4191190.85	Картометрический метод	0.2	-
17022	529369.05	4191192.70	Картометрический метод	0.2	-

2. Сведения о характерных точках границ объекта					
Обозначение характерных точек части границы	Координаты, м		Метод определения координат характерной точки	Средняя квадратическая погрешность положения характерной точки (Mt), м	Описание обозначения точки на местности (при наличии)
	X	Y			
1	2	3	4	5	6
17023	529382.45	4191196.75	Картометрический метод	0.2	-
17024	529388.25	4191197.60	Картометрический метод	0.2	-
17025	529396.95	4191195.60	Картометрический метод	0.2	-
17026	529412.45	4191188.10	Картометрический метод	0.2	-
17027	529413.75	4191187.40	Картометрический метод	0.2	-
17028	529421.05	4191180.10	Картометрический метод	0.2	-
17029	529422.50	4191174.85	Картометрический метод	0.2	-
17030	529425.25	4191177.35	Картометрический метод	0.2	-
17031	529442.40	4191189.15	Картометрический метод	0.2	-
17032	529443.75	4191189.95	Картометрический метод	0.2	-
17033	529447.55	4191191.65	Картометрический метод	0.2	-
17034	529500.00	4191208.70	Картометрический метод	0.2	-
17035	529531.70	4191232.20	Картометрический метод	0.2	-
17036	529533.60	4191233.45	Картометрический метод	0.2	-
17037	529534.70	4191234.05	Картометрический метод	0.2	-
17038	529588.70	4191261.00	Картометрический метод	0.2	-
17039	529648.50	4191303.85	Картометрический метод	0.2	-
17040	529688.50	4191348.65	Картометрический метод	0.2	-
17041	529763.70	4191441.00	Картометрический метод	0.2	-
17042	529792.25	4191519.10	Картометрический метод	0.2	-
17043	529792.45	4191519.65	Картометрический метод	0.2	-
17044	529808.85	4191560.80	Картометрический метод	0.2	-
17045	529839.90	4191586.75	Картометрический метод	0.2	-
17046	529856.05	4191608.75	Картометрический метод	0.2	-
17047	529862.40	4191607.05	Картометрический метод	0.2	-
17048	529865.35	4191604.95	Картометрический метод	0.2	-

2. Сведения о характерных точках границ объекта					
Обозначение характерных точек части границы	Координаты, м		Метод определения координат характерной точки	Средняя квадратическая погрешность положения характерной точки (M <sub>t</sub> ), м	Описание обозначения точки на местности (при наличии)
	X	Y			
1	2	3	4	5	6
17049	529880.90	4191591.70	Картометрический метод	0.2	-
17050	529885.25	4191586.50	Картометрический метод	0.2	-
17051	529886.15	4191583.20	Картометрический метод	0.2	-
17052	529854.75	4191518.10	Картометрический метод	0.2	-
17053	529832.85	4191460.15	Картометрический метод	0.2	-
17054	529807.80	4191410.05	Картометрический метод	0.2	-
17055	529754.55	4191338.05	Картометрический метод	0.2	-
17056	529742.80	4191320.05	Картометрический метод	0.2	-
17057	529745.75	4191313.80	Картометрический метод	0.2	-
17058	529701.40	4191254.15	Картометрический метод	0.2	-
17059	529698.55	4191251.10	Картометрический метод	0.2	-
17060	529679.95	4191234.70	Картометрический метод	0.2	-
17061	529694.30	4191220.65	Картометрический метод	0.2	-
17062	529695.55	4191219.35	Картометрический метод	0.2	-
17063	529722.80	4191187.50	Картометрический метод	0.2	-
17064	529754.10	4191168.30	Картометрический метод	0.2	-
17065	529793.15	4191159.95	Картометрический метод	0.2	-
17066	529799.00	4191157.70	Картометрический метод	0.2	-
17067	529806.30	4191150.40	Картометрический метод	0.2	-
17068	529809.00	4191140.40	Картометрический метод	0.2	-
17069	529808.30	4191135.15	Картометрический метод	0.2	-
17070	529804.60	4191121.60	Картометрический метод	0.2	-
17071	529802.60	4191116.85	Картометрический метод	0.2	-
17072	529795.30	4191109.55	Картометрический метод	0.2	-
17073	529785.30	4191106.85	Картометрический метод	0.2	-
17074	529782.35	4191107.05	Картометрический метод	0.2	-

2. Сведения о характерных точках границ объекта					
Обозначение характерных точек части границы	Координаты, м		Метод определения координат характерной точки	Средняя квадратическая погрешность положения характерной точки (M <sub>t</sub> ), м	Описание обозначения точки на местности (при наличии)
	X	Y			
1	2	3	4	5	6
17075	529730.20	4191114.85	Картометрический метод	0.2	-
17076	529751.55	4191101.00	Картометрический метод	0.2	-
17077	529776.75	4191085.00	Картометрический метод	0.2	-
17078	529805.75	4191077.65	Картометрический метод	0.2	-
17079	529855.70	4191083.10	Картометрический метод	0.2	-
17080	529897.90	4191090.40	Картометрический метод	0.2	-
17081	529900.95	4191079.85	Картометрический метод	0.2	-
17082	529879.85	4191075.70	Картометрический метод	0.2	-
17083	529830.85	4191069.30	Картометрический метод	0.2	-
17084	529794.30	4191067.85	Картометрический метод	0.2	-
17085	529762.40	4191079.00	Картометрический метод	0.2	-
17086	529719.70	4191108.30	Картометрический метод	0.2	-
17087	529683.00	4191120.35	Картометрический метод	0.2	-
17088	529628.10	4191122.55	Картометрический метод	0.2	-
17089	529575.30	4191115.10	Картометрический метод	0.2	-
17090	529487.15	4191086.05	Картометрический метод	0.2	-
17091	529427.95	4191054.00	Картометрический метод	0.2	-
17092	529395.50	4191037.75	Картометрический метод	0.2	-
17093	529340.60	4191008.50	Картометрический метод	0.2	-
17094	529261.25	4190993.45	Картометрический метод	0.2	-
17095	529198.95	4190976.65	Картометрический метод	0.2	-
17096	529183.55	4190972.90	Картометрический метод	0.2	-
17097	529140.35	4190965.75	Картометрический метод	0.2	-
17098	529076.70	4190976.00	Картометрический метод	0.2	-
17099	529049.45	4190984.65	Картометрический метод	0.2	-
17100	528980.80	4190990.80	Картометрический метод	0.2	-



2. Сведения о характерных точках границ объекта					
Обозначение характерных точек части границы	Координаты, м		Метод определения координат характерной точки	Средняя квадратическая погрешность положения характерной точки (M <sub>t</sub> ), м	Описание обозначения точки на местности (при наличии)
	X	Y			
1	2	3	4	5	6
17101	528948.20	4190994.20	Картометрический метод	0.2	-
17102	528908.60	4190992.35	Картометрический метод	0.2	-
17103	528893.70	4190999.50	Картометрический метод	0.2	-
17104	528878.25	4191002.20	Картометрический метод	0.2	-
17105	528869.75	4190993.40	Картометрический метод	0.2	-
17106	528859.70	4190989.50	Картометрический метод	0.2	-
17107	528846.54	4190922.39	Картометрический метод	0.2	-
17108	528855.37	4190855.20	Картометрический метод	0.2	-
17109	528861.55	4190817.35	Картометрический метод	0.2	-
17110	528870.20	4190783.20	Картометрический метод	0.2	-
17111	528872.25	4190757.30	Картометрический метод	0.2	-
17112	528869.27	4190737.30	Картометрический метод	0.2	-
17113	528820.50	4190743.00	Картометрический метод	0.2	-
17114	528803.64	4190746.03	Картометрический метод	0.2	-
17115	528801.55	4190740.31	Картометрический метод	0.2	-
17116	528819.73	4190737.06	Картометрический метод	0.2	-
17117	528869.50	4190731.25	Картометрический метод	0.2	-
17118	528863.60	4190714.90	Картометрический метод	0.2	-
17119	528858.10	4190709.40	Картометрический метод	0.2	-
17120	528861.75	4190710.30	Картометрический метод	0.2	-
17121	528889.55	4190714.15	Картометрический метод	0.2	-
17122	528914.55	4190725.75	Картометрический метод	0.2	-
17123	528922.95	4190727.60	Картометрический метод	0.2	-
17124	528925.75	4190727.40	Картометрический метод	0.2	-
17125	528929.52	4190726.85	Картометрический метод	0.2	-
17126	528929.39	4190727.46	Картометрический метод	0.2	-

2. Сведения о характерных точках границ объекта					
Обозначение характерных точек части границы	Координаты, м		Метод определения координат характерной точки	Средняя квадратическая погрешность положения характерной точки (M <sub>t</sub> ), м	Описание обозначения точки на местности (при наличии)
	X	Y			
1	2	3	4	5	6
17127	528930.95	4190733.40	Картометрический метод	0.2	-
17128	528933.14	4190744.12	Картометрический метод	0.2	-
17129	528932.73	4190761.81	Картометрический метод	0.2	-
17130	528927.38	4190783.61	Картометрический метод	0.2	-
17131	528916.68	4190813.65	Картометрический метод	0.2	-
17132	528910.90	4190844.10	Картометрический метод	0.2	-
17133	528906.40	4190873.30	Картометрический метод	0.2	-
17134	528898.99	4190919.38	Картометрический метод	0.2	-
17135	528901.05	4190935.01	Картометрический метод	0.2	-
17136	528910.50	4190943.25	Картометрический метод	0.2	-
17137	528919.57	4190943.65	Картометрический метод	0.2	-
17138	528932.73	4190920.61	Картометрический метод	0.2	-
17139	528949.61	4190876.59	Картометрический метод	0.2	-
17140	528972.65	4190839.98	Картометрический метод	0.2	-
17141	528994.46	4190818.17	Картометрический метод	0.2	-
17142	529029.85	4190795.54	Картометрический метод	0.2	-
17143	529068.12	4190784.02	Картометрический метод	0.2	-
17144	529089.52	4190780.73	Картометрический метод	0.2	-
17145	529125.32	4190784.02	Картометрический метод	0.2	-
17146	529151.65	4190784.85	Картометрический метод	0.2	-
17147	529160.30	4190774.97	Картометрический метод	0.2	-
17148	529155.36	4190761.81	Картометрический метод	0.2	-
17149	529137.25	4190763.45	Картометрический метод	0.2	-
17150	529101.45	4190763.85	Картометрический метод	0.2	-
17151	529080.05	4190758.10	Картометрический метод	0.2	-
17152	529063.20	4190747.00	Картометрический метод	0.2	-

2. Сведения о характерных точках границ объекта					
Обозначение характерных точек части границы	Координаты, м		Метод определения координат характерной точки	Средняя квадратическая погрешность положения характерной точки (M <sub>t</sub> ), м	Описание обозначения точки на местности (при наличии)
	X	Y			
1	2	3	4	5	6
17153	529030.67	4190726.43	Картометрический метод	0.2	-
17154	529002.69	4190712.44	Картометрический метод	0.2	-
17155	528995.28	4190714.91	Картометрический метод	0.2	-
17156	528992.81	4190721.49	Картометрический метод	0.2	-
17157	528979.23	4190728.48	Картометрический метод	0.2	-
17158	528968.12	4190726.84	Картометрический метод	0.2	-
17159	528952.95	4190723.50	Картометрический метод	0.2	-
17160	528956.60	4190723.00	Картометрический метод	0.2	-
17161	528959.75	4190722.30	Картометрический метод	0.2	-
17162	529001.30	4190709.35	Картометрический метод	0.2	-
17163	529002.45	4190708.95	Картометрический метод	0.2	-
17164	529034.35	4190696.85	Картометрический метод	0.2	-
17165	529037.25	4190695.45	Картометрический метод	0.2	-
17166	529044.55	4190688.15	Картометрический метод	0.2	-
17167	529045.85	4190685.50	Картометрический метод	0.2	-
17168	529053.80	4190665.40	Картометрический метод	0.2	-
17169	529055.20	4190658.05	Картометрический метод	0.2	-
17170	529053.85	4190650.90	Картометрический метод	0.2	-
17171	529044.55	4190626.70	Картометрический метод	0.2	-
17172	529043.20	4190623.85	Картометрический метод	0.2	-
17173	529041.60	4190621.45	Картометрический метод	0.2	-
17174	529019.25	4190593.20	Картометрический метод	0.2	-
17175	529009.50	4190562.65	Картометрический метод	0.2	-
17176	529011.40	4190536.75	Картометрический метод	0.2	-
17177	529022.80	4190506.90	Картометрический метод	0.2	-
17178	529045.15	4190483.65	Картометрический метод	0.2	-

2. Сведения о характерных точках границ объекта					
Обозначение характерных точек части границы	Координаты, м		Метод определения координат характерной точки	Средняя квадратическая погрешность положения характерной точки (M <sub>t</sub> ), м	Описание обозначения точки на местности (при наличии)
	X	Y			
1	2	3	4	5	6
17179	529083.55	4190479.55	Картометрический метод	0.2	-
17180	529176.65	4190493.75	Картометрический метод	0.2	-
17181	529229.75	4190509.10	Картометрический метод	0.2	-
17182	529276.35	4190529.35	Картометрический метод	0.2	-
17183	529292.15	4190533.20	Картометрический метод	0.2	-
17184	529352.70	4190555.30	Картометрический метод	0.2	-
17185	529366.85	4190559.65	Картометрический метод	0.2	-
17186	529367.00	4190573.75	Картометрический метод	0.2	-
17187	529409.35	4190597.60	Картометрический метод	0.2	-
17188	529413.10	4190599.25	Картометрический метод	0.2	-
17189	529466.75	4190616.30	Картометрический метод	0.2	-
17190	529472.80	4190617.25	Картометрический метод	0.2	-
17191	529474.80	4190617.15	Картометрический метод	0.2	-
17192	529508.55	4190613.75	Картометрический метод	0.2	-
17193	529515.80	4190611.60	Картометрический метод	0.2	-
17194	529555.50	4190590.90	Картометрический метод	0.2	-
17195	529556.25	4190590.45	Картометрический метод	0.2	-
17196	529562.15	4190585.30	Картометрический метод	0.2	-
17197	529587.25	4190552.40	Картометрический метод	0.2	-
17198	529609.05	4190527.05	Картометрический метод	0.2	-
17199	529626.70	4190520.00	Картометрический метод	0.2	-
17200	529638.50	4190522.80	Картометрический метод	0.2	-
17201	529647.60	4190537.10	Картометрический метод	0.2	-
17202	529653.75	4190550.50	Картометрический метод	0.2	-
17203	529646.95	4190588.25	Картометрический метод	0.2	-
17204	529635.85	4190614.65	Картометрический метод	0.2	-

2. Сведения о характерных точках границ объекта					
Обозначение характерных точек части границы	Координаты, м		Метод определения координат характерной точки	Средняя квадратическая погрешность положения характерной точки (M <sub>t</sub> ), м	Описание обозначения точки на местности (при наличии)
	X	Y			
1	2	3	4	5	6
17205	529615.90	4190641.80	Картометрический метод	0.2	-
17206	529565.40	4190663.75	Картометрический метод	0.2	-
17207	529509.30	4190671.35	Картометрический метод	0.2	-
17208	529506.95	4190671.80	Картометрический метод	0.2	-
17209	529457.70	4190684.60	Картометрический метод	0.2	-
17210	529456.65	4190684.90	Картометрический метод	0.2	-
17211	529427.65	4190694.15	Картометрический метод	0.2	-
17212	529425.45	4190695.15	Картометрический метод	0.2	-
17213	529404.40	4190725.10	Картометрический метод	0.2	-
17214	529394.30	4190757.35	Картометрический метод	0.2	-
17215	529384.25	4190746.65	Картометрический метод	0.2	-
17216	529376.35	4190771.05	Картометрический метод	0.2	-
17217	529375.40	4190777.20	Картометрический метод	0.2	-
17218	529375.50	4190778.95	Картометрический метод	0.2	-
17219	529380.55	4190836.80	Картометрический метод	0.2	-
17220	529383.15	4190845.05	Картометрический метод	0.2	-
17221	529383.85	4190846.20	Картометрический метод	0.2	-
17222	529411.20	4190887.00	Картометрический метод	0.2	-
17223	529415.90	4190891.95	Картометрический метод	0.2	-
17224	529492.10	4190948.00	Картометрический метод	0.2	-
17225	529499.35	4190950.50	Картометрический метод	0.2	-
17226	529532.85	4190954.95	Картометрический метод	0.2	-
17227	529598.30	4190948.90	Картометрический метод	0.2	-
17228	529603.75	4190947.65	Картометрический метод	0.2	-
17229	529653.00	4190928.40	Картометрический метод	0.2	-
17230	529642.60	4190910.95	Картометрический метод	0.2	-

2. Сведения о характерных точках границ объекта					
Обозначение характерных точек части границы	Координаты, м		Метод определения координат характерной точки	Средняя квадратическая погрешность положения характерной точки (M <sub>t</sub> ), м	Описание обозначения точки на местности (при наличии)
	X	Y			
1	2	3	4	5	6
17231	529641.05	4190908.35	Картометрический метод	0.2	-
17232	529688.75	4190887.45	Картометрический метод	0.2	-
17233	529688.90	4190887.35	Картометрический метод	0.2	-
17234	529697.50	4190883.60	Картометрический метод	0.2	-
17235	529765.95	4190851.85	Картометрический метод	0.2	-
17236	529812.70	4190816.45	Картометрический метод	0.2	-
17237	529818.45	4190820.20	Картометрический метод	0.2	-
17238	529820.20	4190818.55	Картометрический метод	0.2	-
17239	529835.45	4190811.45	Картометрический метод	0.2	-
17240	529849.00	4190814.30	Картометрический метод	0.2	-
17241	529860.80	4190824.05	Картометрический метод	0.2	-
17242	529864.35	4190834.80	Картометрический метод	0.2	-
17243	529864.10	4190856.40	Картометрический метод	0.2	-
17244	529863.65	4190890.75	Картометрический метод	0.2	-
17245	529862.25	4190929.10	Картометрический метод	0.2	-
17246	529881.65	4190975.90	Картометрический метод	0.2	-
17247	529874.20	4190982.00	Картометрический метод	0.2	-
17248	529886.80	4190998.20	Картометрический метод	0.2	-
17249	529892.60	4191003.20	Картометрический метод	0.2	-
17250	529920.20	4191017.45	Картометрический метод	0.2	-
17251	529929.35	4191019.70	Картометрический метод	0.2	-
17252	529934.90	4191018.90	Картометрический метод	0.2	-
17253	529969.70	4191008.80	Картометрический метод	0.2	-
17254	529973.30	4191007.35	Картометрический метод	0.2	-
17255	530004.30	4190991.35	Картометрический метод	0.2	-
17256	530005.15	4190990.90	Картометрический метод	0.2	-

2. Сведения о характерных точках границ объекта					
Обозначение характерных точек части границы	Координаты, м		Метод определения координат характерной точки	Средняя квадратическая погрешность положения характерной точки (M <sub>t</sub> ), м	Описание обозначения точки на местности (при наличии)
	X	Y			
1	2	3	4	5	6
17257	530012.45	4190983.60	Картометрический метод	0.2	-
17258	530013.85	4190980.75	Картометрический метод	0.2	-
17259	530027.80	4190944.35	Картометрический метод	0.2	-
17260	530028.15	4190943.30	Картометрический метод	0.2	-
17261	530040.15	4190905.95	Картометрический метод	0.2	-
17262	530040.75	4190903.55	Картометрический метод	0.2	-
17263	530047.65	4190866.95	Картометрический метод	0.2	-
17264	530058.95	4190838.00	Картометрический метод	0.2	-
17265	530060.30	4190831.00	Картометрический метод	0.2	-
17266	530060.55	4190809.60	Картометрический метод	0.2	-
17267	530060.30	4190806.60	Картометрический метод	0.2	-
17268	530055.90	4190777.65	Картометрический метод	0.2	-
17269	530053.45	4190770.65	Картометрический метод	0.2	-
17270	530050.70	4190766.95	Картометрический метод	0.2	-
17271	530024.15	4190738.75	Картометрический метод	0.2	-
17272	530000.40	4190704.95	Картометрический метод	0.2	-
17273	529999.85	4190704.20	Картометрический метод	0.2	-
17274	529977.05	4190674.70	Картометрический метод	0.2	-
17275	529969.15	4190639.45	Картометрический метод	0.2	-
17276	529964.95	4190604.80	Картометрический метод	0.2	-
17277	529964.30	4190601.55	Картометрический метод	0.2	-
17278	529956.75	4190576.15	Картометрический метод	0.2	-
17279	529956.40	4190536.05	Картометрический метод	0.2	-
17280	529960.45	4190518.50	Картометрический метод	0.2	-
17281	529982.55	4190501.50	Картометрический метод	0.2	-
17282	530027.85	4190495.40	Картометрический метод	0.2	-

2. Сведения о характерных точках границ объекта					
Обозначение характерных точек части границы	Координаты, м		Метод определения координат характерной точки	Средняя квадратическая погрешность положения характерной точки (Mt), м	Описание обозначения точки на местности (при наличии)
	X	Y			
1	2	3	4	5	6
17283	530087.95	4190496.20	Картометрический метод	0.2	-
17284	530088.20	4190496.20	Картометрический метод	0.2	-
17285	530092.05	4190495.85	Картометрический метод	0.2	-
17286	530131.70	4190488.05	Картометрический метод	0.2	-
17287	530140.80	4190492.55	Картометрический метод	0.2	-
17288	530155.50	4190515.25	Картометрический метод	0.2	-
17289	530163.80	4190537.10	Картометрический метод	0.2	-
17290	530164.85	4190587.30	Картометрический метод	0.2	-
17291	530159.50	4190613.80	Картометрический метод	0.2	-
17292	530146.10	4190644.95	Картометрический метод	0.2	-
17293	530125.30	4190678.30	Картометрический метод	0.2	-
17294	530104.25	4190700.65	Картометрический метод	0.2	-
17295	530102.10	4190703.35	Картометрический метод	0.2	-
17296	530086.40	4190727.20	Картометрический метод	0.2	-
17297	530085.80	4190728.20	Картометрический метод	0.2	-
17298	530083.15	4190736.60	Картометрический метод	0.2	-
17299	530079.70	4190779.85	Картометрический метод	0.2	-
17300	530079.65	4190781.45	Картометрический метод	0.2	-
17301	530080.90	4190788.40	Картометрический метод	0.2	-
17302	530092.05	4190818.40	Картометрический метод	0.2	-
17303	530093.50	4190821.45	Картометрический метод	0.2	-
17304	530095.35	4190824.15	Картометрический метод	0.2	-
17305	530116.15	4190849.45	Картометрический метод	0.2	-
17306	530119.55	4190852.75	Картометрический метод	0.2	-
17307	530162.45	4190885.05	Картометрический метод	0.2	-
17308	530164.50	4190886.35	Картометрический метод	0.2	-



2. Сведения о характерных точках границ объекта					
Обозначение характерных точек части границы	Координаты, м		Метод определения координат характерной точки	Средняя квадратическая погрешность положения характерной точки (M <sub>t</sub> ), м	Описание обозначения точки на местности (при наличии)
	X	Y			
1	2	3	4	5	6
17309	530165.90	4190887.10	Картометрический метод	0.2	-
17310	530201.25	4190903.95	Картометрический метод	0.2	-
17311	530206.15	4190905.55	Картометрический метод	0.2	-
17312	530223.65	4190908.85	Картометрический метод	0.2	-
17313	530238.05	4190919.80	Картометрический метод	0.2	-
17314	530247.75	4190939.00	Картометрический метод	0.2	-
17315	530258.55	4190967.10	Картометрический метод	0.2	-
17316	530259.90	4190969.90	Картометрический метод	0.2	-
17317	530263.55	4190974.50	Картометрический метод	0.2	-
17318	530284.45	4190994.05	Картометрический метод	0.2	-
17319	530288.10	4190996.75	Картометрический метод	0.2	-
17320	530288.90	4190997.20	Картометрический метод	0.2	-
17321	530334.80	4191020.90	Картометрический метод	0.2	-
17322	530336.60	4191021.70	Картометрический метод	0.2	-
17323	530361.50	4191031.65	Картометрический метод	0.2	-
17324	530367.70	4191033.05	Картометрический метод	0.2	-
17325	530408.05	4191035.45	Картометрический метод	0.2	-
17326	530409.00	4191035.50	Картометрический метод	0.2	-
17327	530455.20	4191036.10	Картометрический метод	0.2	-
17328	530455.45	4191036.10	Картометрический метод	0.2	-
17329	530460.40	4191035.50	Картометрический метод	0.2	-
17330	530476.70	4191031.30	Картометрический метод	0.2	-
17331	530479.45	4191033.20	Картометрический метод	0.2	-
17332	530486.05	4191045.80	Картометрический метод	0.2	-
17333	530482.05	4191066.40	Картометрический метод	0.2	-
17334	530453.95	4191106.20	Картометрический метод	0.2	-

2. Сведения о характерных точках границ объекта					
Обозначение характерных точек части границы	Координаты, м		Метод определения координат характерной точки	Средняя квадратическая погрешность положения характерной точки (M <sub>t</sub> ), м	Описание обозначения точки на местности (при наличии)
	X	Y			
1	2	3	4	5	6
17335	530413.95	4191136.50	Картометрический метод	0.2	-
17336	530394.10	4191146.95	Картометрический метод	0.2	-
17337	530393.45	4191147.35	Картометрический метод	0.2	-
17338	530387.50	4191152.60	Картометрический метод	0.2	-
17339	530373.80	4191170.70	Картометрический метод	0.2	-
17340	530372.45	4191172.75	Картометрический метод	0.2	-
17341	530370.25	4191178.35	Картометрический метод	0.2	-
17342	530363.10	4191210.05	Картометрический метод	0.2	-
17343	530362.60	4191214.45	Картометрический метод	0.2	-
17344	530362.80	4191217.10	Картометрический метод	0.2	-
17345	530366.30	4191243.15	Картометрический метод	0.2	-
17346	530366.80	4191245.75	Картометрический метод	0.2	-
17347	530376.00	4191279.55	Картометрический метод	0.2	-
17348	530378.00	4191284.30	Картометрический метод	0.2	-
17349	530380.95	4191288.25	Картометрический метод	0.2	-
17350	530408.45	4191316.50	Картометрический метод	0.2	-
17351	530412.80	4191319.85	Картометрический метод	0.2	-
17352	530414.20	4191320.60	Картометрический метод	0.2	-
17353	530439.10	4191332.50	Картометрический метод	0.2	-
17354	530443.20	4191333.95	Картометрический метод	0.2	-
17355	530473.90	4191341.05	Картометрический метод	0.2	-
17356	530478.40	4191341.55	Картометрический метод	0.2	-
17357	530483.40	4191340.90	Картометрический метод	0.2	-
17358	530515.25	4191332.65	Картометрический метод	0.2	-
17359	530520.05	4191330.75	Картометрический метод	0.2	-
17360	530556.85	4191310.05	Картометрический метод	0.2	-

2. Сведения о характерных точках границ объекта					
Обозначение характерных точек части границы	Координаты, м		Метод определения координат характерной точки	Средняя квадратическая погрешность положения характерной точки (M <sub>t</sub> ), м	Описание обозначения точки на местности (при наличии)
	X	Y			
1	2	3	4	5	6
17361	530557.05	4191309.90	Картометрический метод	0.2	-
17362	530560.20	4191307.65	Картометрический метод	0.2	-
17363	530607.10	4191266.65	Картометрический метод	0.2	-
17364	530638.25	4191245.00	Картометрический метод	0.2	-
17365	530669.60	4191232.75	Картометрический метод	0.2	-
17366	530716.40	4191226.15	Картометрический метод	0.2	-
17367	530752.00	4191224.90	Картометрический метод	0.2	-
17368	530776.20	4191233.35	Картометрический метод	0.2	-
17369	530794.70	4191242.10	Картометрический метод	0.2	-
17370	530811.45	4191260.10	Картометрический метод	0.2	-
17371	530833.95	4191298.40	Картометрический метод	0.2	-
17372	530849.90	4191341.75	Картометрический метод	0.2	-
17373	530870.85	4191407.60	Картометрический метод	0.2	-
17374	530886.35	4191465.10	Картометрический метод	0.2	-
17375	530887.10	4191467.35	Картометрический метод	0.2	-
17376	530905.75	4191513.80	Картометрический метод	0.2	-
17377	530907.00	4191516.35	Картометрический метод	0.2	-
17378	530909.00	4191519.25	Картометрический метод	0.2	-
17379	530939.30	4191555.25	Картометрический метод	0.2	-
17380	530940.45	4191556.50	Картометрический метод	0.2	-
17381	530975.50	4191591.50	Картометрический метод	0.2	-
17382	530997.05	4191613.60	Картометрический метод	0.2	-
17383	530999.05	4191637.15	Картометрический метод	0.2	-
17384	530990.65	4191646.25	Картометрический метод	0.2	-
17385	530963.25	4191656.45	Картометрический метод	0.2	-
17386	530917.30	4191658.50	Картометрический метод	0.2	-

2. Сведения о характерных точках границ объекта					
Обозначение характерных точек части границы	Координаты, м		Метод определения координат характерной точки	Средняя квадратическая погрешность положения характерной точки (M <sub>t</sub> ), м	Описание обозначения точки на местности (при наличии)
	X	Y			
1	2	3	4	5	6
17387	530878.75	4191652.80	Картометрический метод	0.2	-
17388	530850.70	4191640.15	Картометрический метод	0.2	-
17389	530842.70	4191638.35	Картометрический метод	0.2	-
17390	530810.95	4191637.95	Картометрический метод	0.2	-
17391	530810.70	4191637.95	Картометрический метод	0.2	-
17392	530808.70	4191638.05	Картометрический метод	0.2	-
17393	530766.35	4191642.30	Картометрический метод	0.2	-
17394	530762.70	4191643.00	Картометрический метод	0.2	-
17395	530722.60	4191654.85	Картометрический метод	0.2	-
17396	530680.75	4191664.75	Картометрический метод	0.2	-
17397	530649.00	4191672.05	Картометрический метод	0.2	-
17398	530645.35	4191673.25	Картометрический метод	0.2	-
17399	530622.70	4191683.30	Картометрический метод	0.2	-
17400	530620.80	4191684.30	Картометрический метод	0.2	-
17401	530614.70	4191690.40	Картометрический метод	0.2	-
17402	530630.80	4191701.60	Картометрический метод	0.2	-
17403	530625.10	4191721.10	Картометрический метод	0.2	-
17404	530625.45	4191745.30	Картометрический метод	0.2	-
17405	530639.35	4191782.85	Картометрический метод	0.2	-
17406	530675.30	4191830.20	Картометрический метод	0.2	-
17407	530678.90	4191831.15	Картометрический метод	0.2	-
17408	530758.95	4191902.65	Картометрический метод	0.2	-
17409	530759.95	4191906.20	Картометрический метод	0.2	-
17410	530803.20	4191937.85	Картометрический метод	0.2	-
17411	530818.40	4191953.95	Картометрический метод	0.2	-
17412	530908.25	4192022.25	Картометрический метод	0.2	-

2. Сведения о характерных точках границ объекта					
Обозначение характерных точек части границы	Координаты, м		Метод определения координат характерной точки	Средняя квадратическая погрешность положения характерной точки (Mt), м	Описание обозначения точки на местности (при наличии)
	X	Y			
1	2	3	4	5	6
17413	531000.90	4192078.75	Картометрический метод	0.2	-
17414	531149.20	4192146.90	Картометрический метод	0.2	-
17415	531224.25	4192207.50	Картометрический метод	0.2	-
17416	531259.60	4192227.75	Картометрический метод	0.2	-
17417	531281.65	4192240.70	Картометрический метод	0.2	-
17418	531321.00	4192242.60	Картометрический метод	0.2	-
17419	531348.35	4192228.65	Картометрический метод	0.2	-
17420	531361.50	4192206.15	Картометрический метод	0.2	-
17421	531365.55	4192179.60	Картометрический метод	0.2	-
17422	531354.80	4192105.85	Картометрический метод	0.2	-
17423	531330.45	4192021.75	Картометрический метод	0.2	-
17424	531311.10	4191981.15	Картометрический метод	0.2	-
17425	531316.95	4191971.60	Картометрический метод	0.2	-
17426	531301.50	4191914.20	Картометрический метод	0.2	-
17427	531308.45	4191904.90	Картометрический метод	0.2	-
17428	531308.80	4191902.95	Картометрический метод	0.2	-
17429	531317.00	4191888.80	Картометрический метод	0.2	-
17430	531327.55	4191882.80	Картометрический метод	0.2	-
17431	531342.70	4191876.80	Картометрический метод	0.2	-
17432	531345.35	4191875.50	Картометрический метод	0.2	-
17433	531347.35	4191873.90	Картометрический метод	0.2	-
17434	531345.45	4191862.10	Картометрический метод	0.2	-
17435	531372.10	4191835.25	Картометрический метод	0.2	-
17436	531381.70	4191810.95	Картометрический метод	0.2	-
17437	531378.90	4191781.25	Картометрический метод	0.2	-
17438	531390.30	4191759.00	Картометрический метод	0.2	-

2. Сведения о характерных точках границ объекта					
Обозначение характерных точек части границы	Координаты, м		Метод определения координат характерной точки	Средняя квадратическая погрешность положения характерной точки (M <sub>t</sub> ), м	Описание обозначения точки на местности (при наличии)
	X	Y			
1	2	3	4	5	6
17439	531404.85	4191774.45	Картометрический метод	0.2	-
17440	531406.10	4191772.00	Картометрический метод	0.2	-
17441	531419.85	4191761.10	Картометрический метод	0.2	-
17442	531432.70	4191758.10	Картометрический метод	0.2	-
17443	531449.80	4191764.70	Картометрический метод	0.2	-
17444	531462.20	4191774.75	Картометрический метод	0.2	-
17445	531480.50	4191809.85	Картометрический метод	0.2	-
17446	531494.15	4191844.50	Картометрический метод	0.2	-
17447	531499.00	4191877.15	Картометрический метод	0.2	-
17448	531501.15	4191910.20	Картометрический метод	0.2	-
17449	531491.60	4191955.90	Картометрический метод	0.2	-
17450	531482.85	4191988.05	Картометрический метод	0.2	-
17451	531475.15	4192009.35	Картометрический метод	0.2	-
17452	531474.05	4192013.95	Картометрический метод	0.2	-
17453	531468.70	4192062.40	Картометрический метод	0.2	-
17454	531461.95	4192101.80	Картометрический метод	0.2	-
17455	531466.40	4192111.95	Картометрический метод	0.2	-
17456	531456.80	4192157.55	Картометрический метод	0.2	-
17457	531454.95	4192260.95	Картометрический метод	0.2	-
17458	531465.60	4192409.00	Картометрический метод	0.2	-
17459	531475.25	4192440.50	Картометрический метод	0.2	-
17460	531461.35	4192449.15	Картометрический метод	0.2	-
17461	531507.10	4192510.55	Картометрический метод	0.2	-
17462	531510.80	4192513.50	Картометрический метод	0.2	-
16856	531512.80	4192514.85	Картометрический метод	0.2	-
17463	530422.60	4191745.10	Картометрический метод	0.2	-

2. Сведения о характерных точках границ объекта					
Обозначение характерных точек части границы	Координаты, м		Метод определения координат характерной точки	Средняя квадратическая погрешность положения характерной точки (Mt), м	Описание обозначения точки на местности (при наличии)
	X	Y			
1	2	3	4	5	6
17464	530421.50	4191751.65	Картометрический метод	0.2	-
17465	530419.50	4191757.40	Картометрический метод	0.2	-
17466	530417.90	4191760.85	Картометрический метод	0.2	-
17467	530410.60	4191768.15	Картометрический метод	0.2	-
17468	530400.60	4191770.85	Картометрический метод	0.2	-
17469	530391.40	4191768.60	Картометрический метод	0.2	-
17470	530361.80	4191753.30	Картометрический метод	0.2	-
17471	530302.05	4191730.00	Картометрический метод	0.2	-
17472	530282.85	4191723.85	Картометрический метод	0.2	-
17473	530278.55	4191724.75	Картометрический метод	0.2	-
17474	530278.50	4191730.00	Картометрический метод	0.2	-
17475	530275.80	4191739.75	Картометрический метод	0.2	-
17476	530275.50	4191740.25	Картометрический метод	0.2	-
17477	530257.80	4191768.90	Картометрический метод	0.2	-
17478	530250.80	4191775.70	Картометрический метод	0.2	-
17479	530240.80	4191778.40	Картометрический метод	0.2	-
17480	530230.80	4191775.70	Картометрический метод	0.2	-
17481	530230.65	4191775.65	Картометрический метод	0.2	-
17482	530217.30	4191767.80	Картометрический метод	0.2	-
17483	530210.15	4191760.55	Картометрический метод	0.2	-
17484	530207.45	4191750.55	Картометрический метод	0.2	-
17485	530209.95	4191740.85	Картометрический метод	0.2	-
17486	530223.70	4191716.00	Картометрический метод	0.2	-
17487	530223.90	4191715.70	Картометрический метод	0.2	-
17488	530224.10	4191715.30	Картометрический метод	0.2	-
17489	530221.75	4191710.80	Картометрический метод	0.2	-

2. Сведения о характерных точках границ объекта					
Обозначение характерных точек части границы	Координаты, м		Метод определения координат характерной точки	Средняя квадратическая погрешность положения характерной точки (Mt), м	Описание обозначения точки на местности (при наличии)
	X	Y			
1	2	3	4	5	6
17490	530216.35	4191710.70	Картометрический метод	0.2	-
17491	530206.65	4191708.00	Картометрический метод	0.2	-
17492	530205.35	4191707.20	Картометрический метод	0.2	-
17493	530182.50	4191691.55	Картометрический метод	0.2	-
17494	530176.50	4191685.05	Картометрический метод	0.2	-
17495	530173.80	4191675.05	Картометрический метод	0.2	-
17496	530176.50	4191665.05	Картометрический метод	0.2	-
17497	530183.80	4191657.75	Картометрический метод	0.2	-
17498	530191.95	4191655.15	Картометрический метод	0.2	-
17499	530228.55	4191651.75	Картометрический метод	0.2	-
17500	530230.40	4191651.65	Картометрический метод	0.2	-
17501	530238.05	4191653.20	Картометрический метод	0.2	-
17502	530263.85	4191663.85	Картометрический метод	0.2	-
17503	530289.55	4191665.90	Картометрический метод	0.2	-
17504	530295.75	4191667.45	Картометрический метод	0.2	-
17505	530311.75	4191674.20	Картометрический метод	0.2	-
17506	530309.45	4191671.35	Картометрический метод	0.2	-
17507	530306.75	4191661.35	Картометрический метод	0.2	-
17508	530308.65	4191654.20	Картометрический метод	0.2	-
17509	530304.45	4191656.10	Картометрический метод	0.2	-
17510	530296.25	4191657.85	Картометрический метод	0.2	-
17511	530294.20	4191657.75	Картометрический метод	0.2	-
17512	530273.05	4191655.55	Картометрический метод	0.2	-
17513	530270.60	4191655.15	Картометрический метод	0.2	-
17514	530226.50	4191644.95	Картометрический метод	0.2	-
17515	530221.00	4191642.75	Картометрический метод	0.2	-



2. Сведения о характерных точках границ объекта					
Обозначение характерных точек части границы	Координаты, м		Метод определения координат характерной точки	Средняя квадратическая погрешность положения характерной точки (M <sub>t</sub> ), м	Описание обозначения точки на местности (при наличии)
	X	Y			
1	2	3	4	5	6
17516	530220.85	4191642.70	Картометрический метод	0.2	-
17517	530194.10	4191626.95	Картометрический метод	0.2	-
17518	530186.95	4191619.70	Картометрический метод	0.2	-
17519	530184.80	4191614.30	Картометрический метод	0.2	-
17520	530180.35	4191595.40	Картометрический метод	0.2	-
17521	530173.75	4191586.95	Картометрический метод	0.2	-
17522	530163.65	4191586.80	Картометрический метод	0.2	-
17523	530138.05	4191590.15	Картометрический метод	0.2	-
17524	530135.50	4191590.30	Картометрический метод	0.2	-
17525	530125.50	4191587.60	Картометрический метод	0.2	-
17526	530123.65	4191586.40	Картометрический метод	0.2	-
17527	530111.90	4191577.75	Картометрический метод	0.2	-
17528	530094.40	4191569.55	Картометрический метод	0.2	-
17529	530072.80	4191564.30	Картометрический метод	0.2	-
17530	530069.25	4191561.90	Картометрический метод	0.2	-
17531	530046.55	4191540.80	Картометрический метод	0.2	-
17532	530042.65	4191518.10	Картометрический метод	0.2	-
17533	530046.90	4191503.25	Картометрический метод	0.2	-
17534	530060.95	4191497.20	Картометрический метод	0.2	-
17535	530067.10	4191495.90	Картометрический метод	0.2	-
17536	530079.65	4191498.40	Картометрический метод	0.2	-
17537	530094.80	4191504.65	Картометрический метод	0.2	-
17538	530126.50	4191514.45	Картометрический метод	0.2	-
17539	530129.75	4191515.75	Картометрический метод	0.2	-
17540	530137.85	4191519.95	Картометрический метод	0.2	-
17541	530147.45	4191520.95	Картометрический метод	0.2	-

2. Сведения о характерных точках границ объекта					
Обозначение характерных точек части границы	Координаты, м		Метод определения координат характерной точки	Средняя квадратическая погрешность положения характерной точки (M <sub>t</sub> ), м	Описание обозначения точки на местности (при наличии)
	X	Y			
1	2	3	4	5	6
17542	530120.70	4191512.20	Картометрический метод	0.2	-
17543	530117.70	4191510.95	Картометрический метод	0.2	-
17544	530110.05	4191507.00	Картометрический метод	0.2	-
17545	530109.25	4191506.55	Картометрический метод	0.2	-
17546	530101.95	4191499.25	Картометрический метод	0.2	-
17547	530101.60	4191498.50	Картометрический метод	0.2	-
17548	530102.15	4191498.50	Картометрический метод	0.2	-
17549	530107.85	4191490.90	Картометрический метод	0.2	-
17550	530103.70	4191480.50	Картометрический метод	0.2	-
17551	530094.60	4191468.45	Картометрический метод	0.2	-
17552	530096.40	4191461.85	Картометрический метод	0.2	-
17553	530103.70	4191454.55	Картометрический метод	0.2	-
17554	530113.70	4191451.85	Картометрический метод	0.2	-
17555	530118.05	4191452.35	Картометрический метод	0.2	-
17556	530154.50	4191460.50	Картометрический метод	0.2	-
17557	530158.10	4191461.65	Картометрический метод	0.2	-
17558	530175.85	4191469.35	Картометрический метод	0.2	-
17559	530206.90	4191464.85	Картометрический метод	0.2	-
17560	530209.75	4191464.65	Картометрический метод	0.2	-
17561	530210.00	4191464.65	Картометрический метод	0.2	-
17562	530236.90	4191465.00	Картометрический метод	0.2	-
17563	530246.65	4191467.70	Картометрический метод	0.2	-
17564	530253.95	4191475.00	Картометрический метод	0.2	-
17565	530256.65	4191485.00	Картометрический метод	0.2	-
17566	530253.95	4191495.00	Картометрический метод	0.2	-
17567	530252.10	4191497.65	Картометрический метод	0.2	-

2. Сведения о характерных точках границ объекта					
Обозначение характерных точек части границы	Координаты, м		Метод определения координат характерной точки	Средняя квадратическая погрешность положения характерной точки (M <sub>t</sub> ), м	Описание обозначения точки на местности (при наличии)
	X	Y			
1	2	3	4	5	6
17568	530238.60	4191514.15	Картометрический метод	0.2	-
17569	530251.65	4191510.35	Картометрический метод	0.2	-
17570	530257.25	4191509.55	Картометрический метод	0.2	-
17571	530257.50	4191509.55	Картометрический метод	0.2	-
17572	530303.70	4191510.10	Картометрический метод	0.2	-
17573	530308.55	4191510.75	Картометрический метод	0.2	-
17574	530346.90	4191520.90	Картометрический метод	0.2	-
17575	530351.80	4191522.95	Картометрический метод	0.2	-
17576	530359.10	4191530.25	Картометрический метод	0.2	-
17577	530361.25	4191535.65	Картометрический метод	0.2	-
17578	530368.55	4191566.55	Картометрический метод	0.2	-
17579	530369.10	4191571.15	Картометрический метод	0.2	-
17580	530367.40	4191579.25	Картометрический метод	0.2	-
17581	530357.25	4191602.05	Картометрический метод	0.2	-
17582	530359.95	4191601.35	Картометрический метод	0.2	-
17583	530369.95	4191604.05	Картометрический метод	0.2	-
17584	530373.70	4191606.80	Картометрический метод	0.2	-
17585	530398.45	4191630.20	Картометрический метод	0.2	-
17586	530402.00	4191634.75	Картометрический метод	0.2	-
17587	530404.35	4191641.15	Картометрический метод	0.2	-
17588	530407.90	4191660.45	Картометрический метод	0.2	-
17589	530408.25	4191664.05	Картометрический метод	0.2	-
17590	530405.55	4191674.05	Картометрический метод	0.2	-
17591	530398.25	4191681.35	Картометрический метод	0.2	-
17592	530397.75	4191681.65	Картометрический метод	0.2	-
17593	530380.35	4191691.05	Картометрический метод	0.2	-

2. Сведения о характерных точках границ объекта					
Обозначение характерных точек части границы	Координаты, м		Метод определения координат характерной точки	Средняя квадратическая погрешность положения характерной точки (M <sub>t</sub> ), м	Описание обозначения точки на местности (при наличии)
	X	Y			
1	2	3	4	5	6
17594	530370.85	4191693.45	Картометрический метод	0.2	-
17595	530370.60	4191693.45	Картометрический метод	0.2	-
17596	530356.95	4191693.30	Картометрический метод	0.2	-
17597	530359.15	4191694.40	Картометрический метод	0.2	-
17598	530359.75	4191694.75	Картометрический метод	0.2	-
17599	530413.20	4191728.15	Картометрический метод	0.2	-
17600	530419.90	4191735.10	Картометрический метод	0.2	-
17463	530422.60	4191745.10	Картометрический метод	0.2	-
17601	530692.45	4191417.45	Картометрический метод	0.2	-
17602	530689.75	4191427.45	Картометрический метод	0.2	-
17603	530687.85	4191430.20	Картометрический метод	0.2	-
17604	530684.15	4191434.70	Картометрический метод	0.2	-
17605	530685.50	4191436.25	Картометрический метод	0.2	-
17606	530688.20	4191446.25	Картометрический метод	0.2	-
17607	530685.50	4191456.25	Картометрический метод	0.2	-
17608	530685.45	4191456.35	Картометрический метод	0.2	-
17609	530677.60	4191469.75	Картометрический метод	0.2	-
17610	530677.35	4191470.15	Картометрический метод	0.2	-
17611	530660.15	4191498.05	Картометрический метод	0.2	-
17612	530663.50	4191501.45	Картометрический метод	0.2	-
17613	530666.20	4191511.45	Картометрический метод	0.2	-
17614	530666.20	4191511.70	Картометрический метод	0.2	-
17615	530666.05	4191523.25	Картометрический метод	0.2	-
17616	530663.35	4191533.00	Картометрический метод	0.2	-
17617	530660.00	4191537.30	Картометрический метод	0.2	-
17618	530650.25	4191546.80	Картометрический метод	0.2	-

2. Сведения о характерных точках границ объекта					
Обозначение характерных точек части границы	Координаты, м		Метод определения координат характерной точки	Средняя квадратическая погрешность положения характерной точки (M <sub>t</sub> ), м	Описание обозначения точки на местности (при наличии)
	X	Y			
1	2	3	4	5	6
17619	530648.35	4191548.45	Картометрический метод	0.2	-
17620	530630.85	4191561.70	Картометрический метод	0.2	-
17621	530630.60	4191561.90	Картометрический метод	0.2	-
17622	530615.05	4191573.25	Картометрический метод	0.2	-
17623	530613.25	4191574.40	Картометрический метод	0.2	-
17624	530603.25	4191577.10	Картометрический метод	0.2	-
17625	530593.25	4191574.40	Картометрический метод	0.2	-
17626	530586.15	4191567.35	Картометрический метод	0.2	-
17627	530582.80	4191574.60	Картометрический метод	0.2	-
17628	530581.95	4191576.20	Картометрический метод	0.2	-
17629	530574.65	4191583.50	Картометрический метод	0.2	-
17630	530574.35	4191583.70	Картометрический метод	0.2	-
17631	530547.20	4191598.75	Картометрический метод	0.2	-
17632	530544.10	4191600.10	Картометрический метод	0.2	-
17633	530530.00	4191605.10	Картометрический метод	0.2	-
17634	530521.90	4191619.50	Картометрический метод	0.2	-
17635	530521.75	4191619.70	Картометрический метод	0.2	-
17636	530520.30	4191621.90	Картометрический метод	0.2	-
17637	530502.65	4191644.80	Картометрический метод	0.2	-
17638	530496.80	4191649.90	Картометрический метод	0.2	-
17639	530488.20	4191652.20	Картометрический метод	0.2	-
17640	530487.10	4191656.90	Картометрический метод	0.2	-
17641	530481.20	4191668.40	Картометрический метод	0.2	-
17642	530480.70	4191669.25	Картометрический метод	0.2	-
17643	530479.90	4191670.60	Картометрический метод	0.2	-
17644	530468.10	4191687.75	Картометрический метод	0.2	-

2. Сведения о характерных точках границ объекта					
Обозначение характерных точек части границы	Координаты, м		Метод определения координат характерной точки	Средняя квадратическая погрешность положения характерной точки (Mt), м	Описание обозначения точки на местности (при наличии)
	X	Y			
1	2	3	4	5	6
17645	530461.60	4191693.70	Картометрический метод	0.2	-
17646	530456.85	4191695.70	Картометрический метод	0.2	-
17647	530429.80	4191703.05	Картометрический метод	0.2	-
17648	530424.55	4191703.75	Картометрический метод	0.2	-
17649	530414.55	4191701.05	Картометрический метод	0.2	-
17650	530407.25	4191693.75	Картометрический метод	0.2	-
17651	530404.55	4191683.75	Картометрический метод	0.2	-
17652	530407.25	4191673.75	Картометрический метод	0.2	-
17653	530408.45	4191671.90	Картометрический метод	0.2	-
17654	530416.80	4191660.50	Картометрический метод	0.2	-
17655	530418.75	4191655.75	Картометрический метод	0.2	-
17656	530407.10	4191643.80	Картометрический метод	0.2	-
17657	530404.15	4191639.85	Картометрический метод	0.2	-
17658	530401.45	4191629.85	Картометрический метод	0.2	-
17659	530404.15	4191619.85	Картометрический метод	0.2	-
17660	530411.45	4191612.55	Картометрический метод	0.2	-
17661	530421.45	4191609.85	Картометрический метод	0.2	-
17662	530427.15	4191610.70	Картометрический метод	0.2	-
17663	530449.50	4191617.35	Картометрический метод	0.2	-
17664	530447.85	4191611.15	Картометрический метод	0.2	-
17665	530448.95	4191604.60	Картометрический метод	0.2	-
17666	530458.95	4191575.85	Картометрический метод	0.2	-
17667	530460.55	4191572.40	Картометрический метод	0.2	-
17668	530462.30	4191569.85	Картометрический метод	0.2	-
17669	530483.80	4191543.20	Картометрический метод	0.2	-
17670	530489.35	4191538.45	Картометрический метод	0.2	-

2. Сведения о характерных точках границ объекта					
Обозначение характерных точек части границы	Координаты, м		Метод определения координат характерной точки	Средняя квадратическая погрешность положения характерной точки (Mt), м	Описание обозначения точки на местности (при наличии)
	X	Y			
1	2	3	4	5	6
17671	530494.25	4191536.40	Картометрический метод	0.2	-
17672	530550.25	4191521.70	Картометрический метод	0.2	-
17673	530555.35	4191521.05	Картометрический метод	0.2	-
17674	530563.70	4191522.90	Картометрический метод	0.2	-
17675	530575.45	4191528.30	Картометрический метод	0.2	-
17676	530576.65	4191523.85	Картометрический метод	0.2	-
17677	530580.65	4191518.95	Картометрический метод	0.2	-
17678	530604.00	4191498.10	Картометрический метод	0.2	-
17679	530607.30	4191495.70	Картометрический метод	0.2	-
17680	530616.25	4191493.05	Картометрический метод	0.2	-
17681	530617.90	4191492.95	Картометрический метод	0.2	-
17682	530614.05	4191489.45	Картометрический метод	0.2	-
17683	530610.15	4191484.60	Картометрический метод	0.2	-
17684	530607.45	4191474.60	Картометрический метод	0.2	-
17685	530610.15	4191464.60	Картометрический метод	0.2	-
17686	530613.45	4191460.30	Картометрический метод	0.2	-
17687	530621.80	4191452.15	Картометрический метод	0.2	-
17688	530623.05	4191437.95	Картометрический метод	0.2	-
17689	530618.50	4191420.00	Картометрический метод	0.2	-
17690	530617.85	4191415.05	Картометрический метод	0.2	-
17691	530620.55	4191405.05	Картометрический метод	0.2	-
17692	530624.65	4191400.00	Картометрический метод	0.2	-
17693	530644.10	4191382.95	Картометрический метод	0.2	-
17694	530647.30	4191380.70	Картометрический метод	0.2	-
17695	530657.30	4191378.00	Картометрический метод	0.2	-
17696	530667.30	4191380.70	Картометрический метод	0.2	-

2. Сведения о характерных точках границ объекта					
Обозначение характерных точек части границы	Координаты, м		Метод определения координат характерной точки	Средняя квадратическая погрешность положения характерной точки (M <sub>t</sub> ), м	Описание обозначения точки на местности (при наличии)
	X	Y			
1	2	3	4	5	6
17697	530673.10	4191385.70	Картометрический метод	0.2	-
17698	530688.25	4191405.15	Картометрический метод	0.2	-
17699	530689.75	4191407.45	Картометрический метод	0.2	-
17601	530692.45	4191417.45	Картометрический метод	0.2	-
17700	529603.95	4191665.25	Картометрический метод	0.2	-
17701	529603.50	4191669.45	Картометрический метод	0.2	-
17702	529601.45	4191679.05	Картометрический метод	0.2	-
17703	529599.20	4191684.85	Картометрический метод	0.2	-
17704	529596.00	4191688.05	Картометрический метод	0.2	-
17705	529586.85	4191686.50	Картометрический метод	0.2	-
17706	529534.95	4191680.40	Картометрический метод	0.2	-
17707	529500.25	4191676.30	Картометрический метод	0.2	-
17708	529476.60	4191673.50	Картометрический метод	0.2	-
17709	529436.80	4191662.40	Картометрический метод	0.2	-
17710	529382.60	4191651.30	Картометрический метод	0.2	-
17711	529355.30	4191642.95	Картометрический метод	0.2	-
17712	529318.70	4191633.70	Картометрический метод	0.2	-
17713	529296.50	4191607.80	Картометрический метод	0.2	-
17714	529277.50	4191573.50	Картометрический метод	0.2	-
17715	529264.05	4191541.85	Картометрический метод	0.2	-
17716	529264.10	4191541.60	Картометрический метод	0.2	-
17717	529271.40	4191534.30	Картометрический метод	0.2	-
17718	529275.30	4191532.55	Картометрический метод	0.2	-
17719	529286.90	4191528.85	Картометрический метод	0.2	-
17720	529293.00	4191527.90	Картометрический метод	0.2	-
17721	529303.00	4191530.60	Картометрический метод	0.2	-



2. Сведения о характерных точках границ объекта					
Обозначение характерных точек части границы	Координаты, м		Метод определения координат характерной точки	Средняя квадратическая погрешность положения характерной точки (M <sub>t</sub> ), м	Описание обозначения точки на местности (при наличии)
	X	Y			
1	2	3	4	5	6
17722	529303.85	4191531.10	Картометрический метод	0.2	-
17723	529304.90	4191531.80	Картометрический метод	0.2	-
17724	529311.80	4191539.25	Картометрический метод	0.2	-
17725	529329.85	4191555.00	Картометрический метод	0.2	-
17726	529365.05	4191571.20	Картометрический метод	0.2	-
17727	529426.60	4191590.20	Картометрический метод	0.2	-
17728	529484.95	4191608.70	Картометрический метод	0.2	-
17729	529550.25	4191627.20	Картометрический метод	0.2	-
17730	529578.50	4191637.85	Картометрический метод	0.2	-
17731	529587.65	4191640.40	Картометрический метод	0.2	-
17732	529598.25	4191651.30	Картометрический метод	0.2	-
17733	529601.25	4191655.25	Картометрический метод	0.2	-
17700	529603.95	4191665.25	Картометрический метод	0.2	-
17734	530322.50	4191306.80	Картометрический метод	0.2	-
17735	530319.80	4191316.80	Картометрический метод	0.2	-
17736	530314.30	4191322.95	Картометрический метод	0.2	-
17737	530306.55	4191328.60	Картометрический метод	0.2	-
17738	530304.75	4191329.75	Картометрический метод	0.2	-
17739	530296.15	4191332.40	Картометрический метод	0.2	-
17740	530273.00	4191334.05	Картометрический метод	0.2	-
17741	530271.90	4191334.10	Картометрический метод	0.2	-
17742	530278.05	4191343.25	Картометрический метод	0.2	-
17743	530278.75	4191344.40	Картометрический метод	0.2	-
17744	530281.45	4191354.40	Картометрический метод	0.2	-
17745	530278.75	4191364.40	Картометрический метод	0.2	-
17746	530271.45	4191371.70	Картометрический метод	0.2	-

2. Сведения о характерных точках границ объекта					
Обозначение характерных точек части границы	Координаты, м		Метод определения координат характерной точки	Средняя квадратическая погрешность положения характерной точки (M <sub>t</sub> ), м	Описание обозначения точки на местности (при наличии)
	X	Y			
1	2	3	4	5	6
17747	530262.40	4191374.40	Картометрический метод	0.2	-
17748	530231.60	4191375.90	Картометрический метод	0.2	-
17749	530230.65	4191375.90	Картометрический метод	0.2	-
17750	530226.70	4191375.50	Картометрический метод	0.2	-
17751	530202.85	4191370.75	Картометрический метод	0.2	-
17752	530176.15	4191384.45	Картометрический метод	0.2	-
17753	530172.40	4191385.90	Картометрический метод	0.2	-
17754	530139.95	4191395.00	Картометрический метод	0.2	-
17755	530105.50	4191406.00	Картометрический метод	0.2	-
17756	530099.40	4191406.95	Картометрический метод	0.2	-
17757	530089.40	4191404.25	Картометрический метод	0.2	-
17758	530082.10	4191396.95	Картометрический метод	0.2	-
17759	530079.50	4191389.15	Картометрический метод	0.2	-
17760	530078.70	4191381.95	Картометрический метод	0.2	-
17761	530079.45	4191381.90	Картометрический метод	0.2	-
17762	530095.10	4191370.15	Картометрический метод	0.2	-
17763	530107.75	4191347.15	Картометрический метод	0.2	-
17764	530123.10	4191342.00	Картометрический метод	0.2	-
17765	530136.60	4191342.75	Картометрический метод	0.2	-
17766	530142.45	4191335.70	Картометрический метод	0.2	-
17767	530169.50	4191327.55	Картометрический метод	0.2	-
17768	530186.00	4191314.65	Картометрический метод	0.2	-
17769	530188.30	4191313.15	Картометрический метод	0.2	-
17770	530195.55	4191310.65	Картометрический метод	0.2	-
17771	530220.60	4191307.15	Картометрический метод	0.2	-
17772	530223.35	4191306.95	Картометрический метод	0.2	-

2. Сведения о характерных точках границ объекта					
Обозначение характерных точек части границы	Координаты, м		Метод определения координат характерной точки	Средняя квадратическая погрешность положения характерной точки (M <sub>t</sub> ), м	Описание обозначения точки на местности (при наличии)
	X	Y			
1	2	3	4	5	6
17773	530225.40	4191307.05	Картометрический метод	0.2	-
17774	530240.30	4191308.60	Картометрический метод	0.2	-
17775	530224.30	4191290.25	Картометрический метод	0.2	-
17776	530222.50	4191287.75	Картометрический метод	0.2	-
17777	530198.00	4191248.90	Картометрический метод	0.2	-
17778	530197.60	4191248.25	Картометрический метод	0.2	-
17779	530195.00	4191240.20	Картометрический метод	0.2	-
17780	530193.30	4191222.85	Картометрический метод	0.2	-
17781	530193.20	4191220.90	Картометрический метод	0.2	-
17782	530195.90	4191210.90	Картометрический метод	0.2	-
17783	530203.20	4191203.60	Картометрический метод	0.2	-
17784	530213.20	4191200.90	Картометрический метод	0.2	-
17785	530223.20	4191203.60	Картометрический метод	0.2	-
17786	530228.80	4191208.40	Картометрический метод	0.2	-
17787	530254.15	4191240.05	Картометрический метод	0.2	-
17788	530286.80	4191268.00	Картометрический метод	0.2	-
17789	530315.20	4191291.35	Картометрический метод	0.2	-
17790	530319.80	4191296.80	Картометрический метод	0.2	-
17734	530322.50	4191306.80	Картометрический метод	0.2	-
17791	529921.70	4191790.65	Картометрический метод	0.2	-
17792	529919.00	4191800.65	Картометрический метод	0.2	-
17793	529911.70	4191807.95	Картометрический метод	0.2	-
17794	529910.40	4191808.65	Картометрический метод	0.2	-
17795	529887.15	4191819.90	Картометрический метод	0.2	-
17796	529878.45	4191821.90	Картометрический метод	0.2	-
17797	529873.50	4191821.30	Картометрический метод	0.2	-

2. Сведения о характерных точках границ объекта					
Обозначение характерных точек части границы	Координаты, м		Метод определения координат характерной точки	Средняя квадратическая погрешность положения характерной точки (M <sub>t</sub> ), м	Описание обозначения точки на местности (при наличии)
	X	Y			
1	2	3	4	5	6
17798	529828.35	4191809.80	Картометрический метод	0.2	-
17799	529788.80	4191811.10	Картометрический метод	0.2	-
17800	529788.15	4191811.10	Картометрический метод	0.2	-
17801	529779.35	4191809.05	Картометрический метод	0.2	-
17802	529706.70	4191773.45	Картометрический метод	0.2	-
17803	529705.50	4191772.80	Картометрический метод	0.2	-
17804	529698.20	4191765.50	Картометрический метод	0.2	-
17805	529695.50	4191755.50	Картометрический метод	0.2	-
17806	529698.20	4191745.50	Картометрический метод	0.2	-
17807	529705.50	4191738.20	Картометрический метод	0.2	-
17808	529705.95	4191737.95	Картометрический метод	0.2	-
17809	529737.00	4191721.05	Картометрический метод	0.2	-
17810	529741.00	4191720.00	Картометрический метод	0.2	-
17811	529746.20	4191719.80	Картометрический метод	0.2	-
17812	529751.05	4191719.25	Картометрический метод	0.2	-
17813	529751.90	4191719.35	Картометрический метод	0.2	-
17814	529788.30	4191729.45	Картометрический метод	0.2	-
17815	529792.50	4191731.10	Картометрический метод	0.2	-
17816	529825.35	4191748.95	Картометрический метод	0.2	-
17817	529840.70	4191750.65	Картометрический метод	0.2	-
17818	529843.85	4191751.30	Картометрический метод	0.2	-
17819	529866.25	4191757.60	Картометрический метод	0.2	-
17820	529869.65	4191756.25	Картометрический метод	0.2	-
17821	529876.90	4191754.90	Картометрический метод	0.2	-
17822	529886.90	4191757.60	Картометрический метод	0.2	-
17823	529887.60	4191758.00	Картометрический метод	0.2	-

2. Сведения о характерных точках границ объекта					
Обозначение характерных точек части границы	Координаты, м		Метод определения координат характерной точки	Средняя квадратическая погрешность положения характерной точки (M <sub>t</sub> ), м	Описание обозначения точки на местности (при наличии)
	X	Y			
1	2	3	4	5	6
17824	529912.40	4191773.75	Картометрический метод	0.2	-
17825	529919.00	4191780.65	Картометрический метод	0.2	-
17791	529921.70	4191790.65	Картометрический метод	0.2	-
17826	529366.25	4191741.15	Картометрический метод	0.2	-
17827	529366.25	4191741.35	Картометрический метод	0.2	-
17828	529366.10	4191754.80	Картометрический метод	0.2	-
17829	529363.40	4191764.60	Картометрический метод	0.2	-
17830	529358.30	4191769.70	Картометрический метод	0.2	-
17831	529320.25	4191751.75	Картометрический метод	0.2	-
17832	529271.65	4191714.70	Картометрический метод	0.2	-
17833	529226.25	4191679.55	Картометрический метод	0.2	-
17834	529192.00	4191650.35	Картометрический метод	0.2	-
17835	529191.35	4191649.45	Картометрический метод	0.2	-
17836	529189.60	4191641.95	Картометрический метод	0.2	-
17837	529189.05	4191637.35	Картометрический метод	0.2	-
17838	529191.75	4191627.35	Картометрический метод	0.2	-
17839	529199.05	4191620.05	Картометрический метод	0.2	-
17840	529209.05	4191617.35	Картометрический метод	0.2	-
17841	529219.05	4191620.05	Картометрический метод	0.2	-
17842	529219.55	4191620.35	Картометрический метод	0.2	-
17843	529267.30	4191649.80	Картометрический метод	0.2	-
17844	529269.45	4191651.30	Картометрический метод	0.2	-
17845	529324.65	4191696.30	Картометрический метод	0.2	-
17846	529325.00	4191696.60	Картометрический метод	0.2	-
17847	529359.25	4191725.95	Картометрический метод	0.2	-
17848	529363.55	4191731.15	Картометрический метод	0.2	-

2. Сведения о характерных точках границ объекта					
Обозначение характерных точек части границы	Координаты, м		Метод определения координат характерной точки	Средняя квадратическая погрешность положения характерной точки (M <sub>t</sub> ), м	Описание обозначения точки на местности (при наличии)
	X	Y			
1	2	3	4	5	6
17826	529366.25	4191741.15	Картометрический метод	0.2	-
17849	530057.80	4191390.00	Картометрический метод	0.2	-
17850	530055.10	4191400.00	Картометрический метод	0.2	-
17851	530054.30	4191401.30	Картометрический метод	0.2	-
17852	530050.35	4191407.05	Картометрический метод	0.2	-
17853	530044.70	4191412.25	Картометрический метод	0.2	-
17854	530028.55	4191411.65	Картометрический метод	0.2	-
17855	529988.65	4191415.55	Картометрический метод	0.2	-
17856	529958.10	4191417.10	Картометрический метод	0.2	-
17857	529924.45	4191414.75	Картометрический метод	0.2	-
17858	529881.35	4191407.70	Картометрический метод	0.2	-
17859	529857.90	4191397.55	Картометрический метод	0.2	-
17860	529835.95	4191380.35	Картометрический метод	0.2	-
17861	529835.95	4191369.35	Картометрический метод	0.2	-
17862	529848.50	4191360.75	Картометрический метод	0.2	-
17863	529864.15	4191364.65	Картометрический метод	0.2	-
17864	529890.75	4191376.40	Картометрический метод	0.2	-
17865	529912.70	4191382.70	Картометрический метод	0.2	-
17866	529952.60	4191381.90	Картометрический метод	0.2	-
17867	529979.25	4191375.65	Картометрический метод	0.2	-
17868	530013.65	4191373.30	Картометрический метод	0.2	-
17869	530055.95	4191383.45	Картометрический метод	0.2	-
17870	530056.05	4191383.45	Картометрический метод	0.2	-
17849	530057.80	4191390.00	Картометрический метод	0.2	-
17871	529756.80	4191597.90	Картометрический метод	0.2	-
17872	529754.10	4191607.90	Картометрический метод	0.2	-

2. Сведения о характерных точках границ объекта					
Обозначение характерных точек части границы	Координаты, м		Метод определения координат характерной точки	Средняя квадратическая погрешность положения характерной точки (M <sub>t</sub> ), м	Описание обозначения точки на местности (при наличии)
	X	Y			
1	2	3	4	5	6
17873	529746.80	4191615.20	Картометрический метод	0.2	-
17874	529736.80	4191617.90	Картометрический метод	0.2	-
17875	529736.55	4191617.90	Картометрический метод	0.2	-
17876	529717.35	4191617.65	Картометрический метод	0.2	-
17877	529707.60	4191614.95	Картометрический метод	0.2	-
17878	529702.75	4191611.05	Картометрический метод	0.2	-
17879	529681.30	4191587.25	Картометрический метод	0.2	-
17880	529676.40	4191583.65	Картометрический метод	0.2	-
17881	529674.85	4191570.75	Картометрический метод	0.2	-
17882	529666.55	4191554.55	Картометрический метод	0.2	-
17883	529656.65	4191546.05	Картометрический метод	0.2	-
17884	529654.75	4191538.50	Картометрический метод	0.2	-
17885	529654.15	4191533.60	Картометрический метод	0.2	-
17886	529656.85	4191523.60	Картометрический метод	0.2	-
17887	529664.15	4191516.30	Картометрический метод	0.2	-
17888	529674.15	4191513.60	Картометрический метод	0.2	-
17889	529683.30	4191515.80	Картометрический метод	0.2	-
17890	529706.25	4191527.60	Картометрический метод	0.2	-
17891	529707.10	4191528.10	Картометрический метод	0.2	-
17892	529714.40	4191535.40	Картометрический метод	0.2	-
17893	529714.90	4191536.25	Картометрический метод	0.2	-
17894	529722.40	4191550.80	Картометрический метод	0.2	-
17895	529720.55	4191562.85	Картометрический метод	0.2	-
17896	529734.20	4191575.00	Картометрический метод	0.2	-
17897	529750.25	4191591.05	Картометрический метод	0.2	-
17898	529756.45	4191596.50	Картометрический метод	0.2	-

2. Сведения о характерных точках границ объекта					
Обозначение характерных точек части границы	Координаты, м		Метод определения координат характерной точки	Средняя квадратическая погрешность положения характерной точки (Mt), м	Описание обозначения точки на местности (при наличии)
	X	Y			
1	2	3	4	5	6
17871	529756.80	4191597.90	Картометрический метод	0.2	-
17899	530786.95	4191990.10	Картометрический метод	0.2	-
17900	530759.70	4192013.45	Картометрический метод	0.2	-
17901	530682.75	4192049.70	Картометрический метод	0.2	-
17902	530670.05	4192045.45	Картометрический метод	0.2	-
17903	530671.90	4192032.75	Картометрический метод	0.2	-
17904	530758.25	4191964.35	Картометрический метод	0.2	-
17905	530784.20	4191970.80	Картометрический метод	0.2	-
17899	530786.95	4191990.10	Картометрический метод	0.2	-
17906	530647.15	4192064.75	Картометрический метод	0.2	-
17907	530606.35	4192075.75	Картометрический метод	0.2	-
17908	530578.80	4192054.80	Картометрический метод	0.2	-
17909	530578.05	4192037.55	Картометрический метод	0.2	-
17910	530625.55	4191997.65	Картометрический метод	0.2	-
17911	530635.30	4192015.10	Картометрический метод	0.2	-
17912	530626.90	4192041.95	Картометрический метод	0.2	-
17906	530647.15	4192064.75	Картометрический метод	0.2	-
17913	530650.85	4191873.05	Картометрический метод	0.2	-
17914	530628.60	4191888.65	Картометрический метод	0.2	-
17915	530603.75	4191874.90	Картометрический метод	0.2	-
17916	530602.10	4191858.70	Картометрический метод	0.2	-
17917	530628.75	4191841.05	Картометрический метод	0.2	-
17918	530647.70	4191850.45	Картометрический метод	0.2	-
17913	530650.85	4191873.05	Картометрический метод	0.2	-
17919	531044.55	4192152.95	Картометрический метод	0.2	-
17920	531035.00	4192166.40	Картометрический метод	0.2	-



2. Сведения о характерных точках границ объекта					
Обозначение характерных точек части границы	Координаты, м		Метод определения координат характерной точки	Средняя квадратическая погрешность положения характерной точки (M <sub>t</sub> ), м	Описание обозначения точки на местности (при наличии)
	X	Y			
1	2	3	4	5	6
17921	531013.20	4192164.65	Картометрический метод	0.2	-
17922	531003.25	4192149.25	Картометрический метод	0.2	-
17923	531014.40	4192137.05	Картометрический метод	0.2	-
17924	531037.85	4192139.60	Картометрический метод	0.2	-
17919	531044.55	4192152.95	Картометрический метод	0.2	-
17925	530216.45	4191524.00	Картометрический метод	0.2	-
17926	530206.65	4191532.35	Картометрический метод	0.2	-
17927	530198.05	4191535.10	Картометрический метод	0.2	-
17928	530175.20	4191530.50	Картометрический метод	0.2	-
17929	530162.40	4191523.90	Картометрический метод	0.2	-
17930	530160.25	4191523.25	Картометрический метод	0.2	-
17931	530186.10	4191523.60	Картометрический метод	0.2	-
17925	530216.45	4191524.00	Картометрический метод	0.2	-
Си-139					
17932	531860.30	4192505.40	Картометрический метод	0.2	-
17933	531860.10	4192509.00	Картометрический метод	0.2	-
17934	531847.85	4192518.60	Картометрический метод	0.2	-
17935	531845.85	4192520.40	Картометрический метод	0.2	-
17936	531825.50	4192541.35	Картометрический метод	0.2	-
17937	531824.50	4192542.50	Картометрический метод	0.2	-
17938	531807.00	4192563.45	Картометрический метод	0.2	-
17939	531805.05	4192566.25	Картометрический метод	0.2	-
17940	531803.25	4192570.40	Картометрический метод	0.2	-
17941	531795.30	4192596.30	Картометрический метод	0.2	-
17942	531794.40	4192602.15	Картометрический метод	0.2	-
17943	531794.45	4192603.15	Картометрический метод	0.2	-

2. Сведения о характерных точках границ объекта					
Обозначение характерных точек части границы	Координаты, м		Метод определения координат характерной точки	Средняя квадратическая погрешность положения характерной точки (Mt), м	Описание обозначения точки на местности (при наличии)
	X	Y			
1	2	3	4	5	6
17944	531796.00	4192633.95	Картометрический метод	0.2	-
17945	531797.80	4192641.40	Картометрический метод	0.2	-
17946	531806.10	4192659.20	Картометрический метод	0.2	-
17947	531763.45	4192636.30	Картометрический метод	0.2	-
17948	531690.05	4192587.20	Картометрический метод	0.2	-
17949	531647.95	4192569.35	Картометрический метод	0.2	-
17950	531577.20	4192534.75	Картометрический метод	0.2	-
17951	531563.95	4192530.65	Картометрический метод	0.2	-
17952	531590.85	4192534.00	Картометрический метод	0.2	-
17953	531593.30	4192534.15	Картометрический метод	0.2	-
17954	531598.55	4192533.45	Картометрический метод	0.2	-
17955	531652.60	4192518.75	Картометрический метод	0.2	-
17956	531654.70	4192518.05	Картометрический метод	0.2	-
17957	531692.40	4192503.10	Картометрический метод	0.2	-
17958	531693.05	4192502.85	Картометрический метод	0.2	-
17959	531740.95	4192482.00	Картометрический метод	0.2	-
17960	531788.60	4192475.35	Картометрический метод	0.2	-
17961	531807.20	4192473.75	Картометрический метод	0.2	-
17962	531812.00	4192472.70	Картометрический метод	0.2	-
17963	531821.40	4192469.50	Картометрический метод	0.2	-
17964	531833.90	4192474.40	Картометрический метод	0.2	-
17965	531849.35	4192488.70	Картометрический метод	0.2	-
17932	531860.30	4192505.40	Картометрический метод	0.2	-
Си-140					
17966	536589.70	4199034.30	Картометрический метод	0.2	-
17967	536584.55	4199044.65	Картометрический метод	0.2	-

2. Сведения о характерных точках границ объекта					
Обозначение характерных точек части границы	Координаты, м		Метод определения координат характерной точки	Средняя квадратическая погрешность положения характерной точки (Mt), м	Описание обозначения точки на местности (при наличии)
	X	Y			
1	2	3	4	5	6
17968	536366.95	4198977.30	Картометрический метод	0.2	-
17969	536335.85	4198951.40	Картометрический метод	0.2	-
17970	536084.60	4198881.45	Картометрический метод	0.2	-
17971	536045.75	4198909.95	Картометрический метод	0.2	-
17972	536027.60	4198935.85	Картометрический метод	0.2	-
17973	535991.35	4198917.70	Картометрический метод	0.2	-
17974	535921.40	4198865.90	Картометрический метод	0.2	-
17975	535869.60	4198840.00	Картометрический метод	0.2	-
17976	535745.25	4198803.70	Картометрический метод	0.2	-
17977	535563.90	4198775.25	Картометрический метод	0.2	-
17978	535519.85	4198783.00	Картометрический метод	0.2	-
17979	535506.90	4198829.65	Картометрический метод	0.2	-
17980	535506.90	4198907.35	Картометрический метод	0.2	-
17981	535493.95	4198920.30	Картометрический метод	0.2	-
17982	535460.30	4198899.55	Картометрический метод	0.2	-
17983	535367.05	4198770.05	Картометрический метод	0.2	-
17984	535312.65	4198650.90	Картометрический метод	0.2	-
17985	535278.95	4198604.25	Картометрический метод	0.2	-
17986	535196.05	4198516.15	Картометрический метод	0.2	-
17987	535146.85	4198482.50	Картометрический метод	0.2	-
17988	535144.25	4198508.40	Картометрический метод	0.2	-
17989	535175.35	4198557.60	Картометрический метод	0.2	-
17990	535227.15	4198604.25	Картометрический метод	0.2	-
17991	535193.45	4198656.05	Картометрический метод	0.2	-
17992	535177.95	4198723.40	Картометрический метод	0.2	-
17993	535159.80	4198790.75	Картометрический метод	0.2	-

2. Сведения о характерных точках границ объекта					
Обозначение характерных точек части границы	Координаты, м		Метод определения координат характерной точки	Средняя квадратическая погрешность положения характерной точки (Mt), м	Описание обозначения точки на местности (при наличии)
	X	Y			
1	2	3	4	5	6
17994	535118.35	4198819.25	Картометрический метод	0.2	-
17995	535097.65	4198808.90	Картометрический метод	0.2	-
17996	535097.65	4198723.40	Картометрический метод	0.2	-
17997	535076.90	4198720.85	Картометрический метод	0.2	-
17998	535048.40	4198744.15	Картометрический метод	0.2	-
17999	535035.45	4198733.80	Картометрический метод	0.2	-
18000	534975.90	4198637.95	Картометрический метод	0.2	-
18001	534929.25	4198604.25	Картометрический метод	0.2	-
18002	534913.70	4198612.00	Картометрический метод	0.2	-
18003	534960.35	4198738.95	Картометрический метод	0.2	-
18004	534970.70	4198785.60	Картометрический метод	0.2	-
18005	534965.85	4198789.35	Картометрический метод	0.2	-
18006	534947.40	4198803.70	Картометрический метод	0.2	-
18007	534882.65	4198783.00	Картометрический метод	0.2	-
18008	534872.25	4198798.55	Картометрический метод	0.2	-
18009	534880.04	4198819.27	Картометрический метод	0.2	-
18010	534867.10	4198845.15	Картометрический метод	0.2	-
18011	534850.30	4198862.50	Картометрический метод	0.2	-
18012	534795.95	4198775.45	Картометрический метод	0.2	-
18013	534797.23	4198774.92	Картометрический метод	0.2	-
18014	534796.38	4198772.89	Картометрический метод	0.2	-
18015	534794.77	4198773.56	Картометрический метод	0.2	-
18016	534782.05	4198753.20	Картометрический метод	0.2	-
18017	534756.75	4198706.60	Картометрический метод	0.2	-
18018	534733.10	4198621.60	Картометрический метод	0.2	-
18019	534732.45	4198584.15	Картометрический метод	0.2	-

2. Сведения о характерных точках границ объекта					
Обозначение характерных точек части границы	Координаты, м		Метод определения координат характерной точки	Средняя квадратическая погрешность положения характерной точки (M <sub>t</sub> ), м	Описание обозначения точки на местности (при наличии)
	X	Y			
1	2	3	4	5	6
18020	534764.20	4198450.45	Картометрический метод	0.2	-
18021	534765.00	4198437.60	Картометрический метод	0.2	-
18022	534812.40	4198199.50	Картометрический метод	0.2	-
18023	534811.95	4198146.40	Картометрический метод	0.2	-
18024	534773.25	4198047.10	Картометрический метод	0.2	-
18025	534672.70	4197906.30	Картометрический метод	0.2	-
18026	534688.85	4197883.30	Картометрический метод	0.2	-
18027	534675.75	4197872.55	Картометрический метод	0.2	-
18028	534656.30	4197880.50	Картометрический метод	0.2	-
18029	534627.75	4197844.55	Картометрический метод	0.2	-
18030	534459.05	4197623.30	Картометрический метод	0.2	-
18031	534400.15	4197504.05	Картометрический метод	0.2	-
18032	534340.50	4197308.75	Картометрический метод	0.2	-
18033	534276.75	4197087.70	Картометрический метод	0.2	-
18034	534255.30	4196980.15	Картометрический метод	0.2	-
18035	534220.20	4196676.20	Картометрический метод	0.2	-
18036	534206.40	4196571.20	Картометрический метод	0.2	-
18037	534185.25	4196465.10	Картометрический метод	0.2	-
18038	534041.00	4195967.60	Картометрический метод	0.2	-
18039	534006.55	4195851.60	Картометрический метод	0.2	-
18040	533993.75	4195791.85	Картометрический метод	0.2	-
18041	534002.05	4195785.65	Картометрический метод	0.2	-
18042	534000.75	4195767.45	Картометрический метод	0.2	-
18043	533990.00	4195763.45	Картометрический метод	0.2	-
18044	533957.80	4195565.15	Картометрический метод	0.2	-
18045	533946.35	4195462.15	Картометрический метод	0.2	-

2. Сведения о характерных точках границ объекта					
Обозначение характерных точек части границы	Координаты, м		Метод определения координат характерной точки	Средняя квадратическая погрешность положения характерной точки (M <sub>t</sub> ), м	Описание обозначения точки на местности (при наличии)
	X	Y			
1	2	3	4	5	6
18046	533925.35	4195400.10	Картометрический метод	0.2	-
18047	533921.50	4195389.10	Картометрический метод	0.2	-
18048	533915.90	4195378.60	Картометрический метод	0.2	-
18049	533861.83	4195262.65	Картометрический метод	0.2	-
18050	533827.00	4195223.40	Картометрический метод	0.2	-
18051	533696.35	4195091.70	Картометрический метод	0.2	-
18052	533592.55	4194986.55	Картометрический метод	0.2	-
18053	533494.50	4194873.80	Картометрический метод	0.2	-
18054	533147.75	4194468.80	Картометрический метод	0.2	-
18055	533113.20	4194422.90	Картометрический метод	0.2	-
18056	533073.50	4194334.55	Картометрический метод	0.2	-
18057	533001.80	4194153.15	Картометрический метод	0.2	-
18058	532957.90	4194083.30	Картометрический метод	0.2	-
18059	532954.05	4194077.20	Картометрический метод	0.2	-
18060	532869.45	4193942.65	Картометрический метод	0.2	-
18061	532811.35	4193847.10	Картометрический метод	0.2	-
18062	532808.25	4193841.95	Картометрический метод	0.2	-
18063	532723.95	4193703.20	Картометрический метод	0.2	-
18064	532652.50	4193588.45	Картометрический метод	0.2	-
18065	532575.90	4193507.85	Картометрический метод	0.2	-
18066	532552.55	4193484.45	Картометрический метод	0.2	-
18067	532388.40	4193320.15	Картометрический метод	0.2	-
18068	532322.50	4193254.20	Картометрический метод	0.2	-
18069	532211.65	4193156.10	Картометрический метод	0.2	-
18070	532102.50	4193097.85	Картометрический метод	0.2	-
18071	531912.15	4193036.35	Картометрический метод	0.2	-

2. Сведения о характерных точках границ объекта					
Обозначение характерных точек части границы	Координаты, м		Метод определения координат характерной точки	Средняя квадратическая погрешность положения характерной точки (Mt), м	Описание обозначения точки на местности (при наличии)
	X	Y			
1	2	3	4	5	6
18072	531803.45	4192996.65	Картометрический метод	0.2	-
18073	531698.05	4192942.55	Картометрический метод	0.2	-
18074	531518.35	4192824.65	Картометрический метод	0.2	-
18075	531522.15	4192818.30	Картометрический метод	0.2	-
18076	531591.10	4192794.80	Картометрический метод	0.2	-
18077	531695.35	4192769.20	Картометрический метод	0.2	-
18078	531755.80	4192755.40	Картометрический метод	0.2	-
18079	531754.05	4192757.15	Картометрический метод	0.2	-
18080	531751.35	4192767.15	Картометрический метод	0.2	-
18081	531752.20	4192770.35	Картометрический метод	0.2	-
18082	531756.80	4192769.40	Картометрический метод	0.2	-
18083	531793.80	4192800.20	Картометрический метод	0.2	-
18084	531833.20	4192827.10	Картометрический метод	0.2	-
18085	531863.70	4192848.60	Картометрический метод	0.2	-
18086	531939.20	4192891.65	Картометрический метод	0.2	-
18087	532042.80	4192957.45	Картометрический метод	0.2	-
18088	532170.20	4193021.35	Картометрический метод	0.2	-
18089	532231.65	4193057.80	Картометрический метод	0.2	-
18090	532273.45	4193094.20	Картометрический метод	0.2	-
18091	532278.05	4193092.95	Картометрический метод	0.2	-
18092	532285.35	4193085.65	Картометрический метод	0.2	-
18093	532288.05	4193075.65	Картометрический метод	0.2	-
18094	532286.70	4193068.45	Картометрический метод	0.2	-
18095	532275.50	4193039.45	Картометрический метод	0.2	-
18096	532274.15	4193036.65	Картометрический метод	0.2	-
18097	532271.45	4193033.00	Картометрический метод	0.2	-

2. Сведения о характерных точках границ объекта					
Обозначение характерных точек части границы	Координаты, м		Метод определения координат характерной точки	Средняя квадратическая погрешность положения характерной точки (M <sub>t</sub> ), м	Описание обозначения точки на местности (при наличии)
	X	Y			
1	2	3	4	5	6
18098	532224.10	4192982.35	Картометрический метод	0.2	-
18099	532220.10	4192979.05	Картометрический метод	0.2	-
18100	532118.65	4192915.80	Картометрический метод	0.2	-
18101	532027.70	4192871.60	Картометрический метод	0.2	-
18102	531958.30	4192838.50	Картометрический метод	0.2	-
18103	531882.45	4192789.65	Картометрический метод	0.2	-
18104	531881.15	4192788.95	Картометрический метод	0.2	-
18105	531799.20	4192749.40	Картометрический метод	0.2	-
18106	531792.88	4192747.93	Картометрический метод	0.2	-
18107	531830.35	4192745.90	Картометрический метод	0.2	-
18108	531891.95	4192742.85	Картометрический метод	0.2	-
18109	531953.50	4192744.60	Картометрический метод	0.2	-
18110	531993.95	4192744.15	Картометрический метод	0.2	-
18111	532049.80	4192738.15	Картометрический метод	0.2	-
18112	532084.60	4192728.00	Картометрический метод	0.2	-
18113	532106.95	4192709.05	Картометрический метод	0.2	-
18114	532122.70	4192681.35	Картометрический метод	0.2	-
18115	532130.90	4192644.85	Картометрический метод	0.2	-
18116	532124.75	4192597.60	Картометрический метод	0.2	-
18117	532121.70	4192537.90	Картометрический метод	0.2	-
18118	532124.51	4192509.42	Картометрический метод	0.2	-
18119	532150.22	4192504.74	Картометрический метод	0.2	-
18120	532155.25	4192508.75	Картометрический метод	0.2	-
18121	532146.30	4192511.15	Картометрический метод	0.2	-
18122	532139.55	4192517.50	Картометрический метод	0.2	-
18123	532130.80	4192530.90	Картометрический метод	0.2	-



2. Сведения о характерных точках границ объекта					
Обозначение характерных точек части границы	Координаты, м		Метод определения координат характерной точки	Средняя квадратическая погрешность положения характерной точки (M <sub>t</sub> ), м	Описание обозначения точки на местности (при наличии)
	X	Y			
1	2	3	4	5	6
18124	532130.25	4192531.85	Картометрический метод	0.2	-
18125	532127.55	4192541.60	Картометрический метод	0.2	-
18126	532127.30	4192563.95	Картометрический метод	0.2	-
18127	532130.00	4192573.95	Картометрический метод	0.2	-
18128	532131.00	4192575.55	Картометрический метод	0.2	-
18129	532141.40	4192590.15	Картометрический метод	0.2	-
18130	532142.80	4192591.90	Картометрический метод	0.2	-
18131	532186.75	4192640.90	Картометрический метод	0.2	-
18132	532200.60	4192665.20	Картометрический метод	0.2	-
18133	532216.60	4192717.30	Картометрический метод	0.2	-
18134	532218.60	4192721.75	Картометрический метод	0.2	-
18135	532237.40	4192752.80	Картометрический метод	0.2	-
18136	532239.50	4192755.65	Картометрический метод	0.2	-
18137	532248.05	4192765.35	Картометрический метод	0.2	-
18138	532253.05	4192769.45	Картометрический метод	0.2	-
18139	532263.05	4192772.15	Картометрический метод	0.2	-
18140	532272.10	4192770.00	Картометрический метод	0.2	-
18141	532287.34	4192762.25	Картометрический метод	0.2	-
18142	532290.49	4192770.28	Картометрический метод	0.2	-
18143	532314.35	4192799.29	Картометрический метод	0.2	-
18144	532454.13	4192658.15	Картометрический метод	0.2	-
18145	532475.00	4192680.50	Картометрический метод	0.2	-
18146	532477.25	4192682.75	Картометрический метод	0.2	-
18147	532557.95	4192750.20	Картометрический метод	0.2	-
18148	532559.45	4192751.35	Картометрический метод	0.2	-
18149	532633.60	4192802.35	Картометрический метод	0.2	-

2. Сведения о характерных точках границ объекта					
Обозначение характерных точек части границы	Координаты, м		Метод определения координат характерной точки	Средняя квадратическая погрешность положения характерной точки (M <sub>t</sub> ), м	Описание обозначения точки на местности (при наличии)
	X	Y			
1	2	3	4	5	6
18150	532634.95	4192803.15	Картометрический метод	0.2	-
18151	532636.95	4192804.20	Картометрический метод	0.2	-
18152	532714.20	4192837.90	Картометрический метод	0.2	-
18153	532716.30	4192838.65	Картометрический метод	0.2	-
18154	532765.00	4192853.70	Картометрический метод	0.2	-
18155	532770.30	4192854.60	Картометрический метод	0.2	-
18156	532826.80	4192856.25	Картометрический метод	0.2	-
18157	532827.40	4192856.25	Картометрический метод	0.2	-
18158	532829.85	4192856.10	Картометрический метод	0.2	-
18159	532888.70	4192848.80	Картометрический метод	0.2	-
18160	532931.80	4192863.30	Картометрический метод	0.2	-
18161	532963.45	4192887.30	Картометрический метод	0.2	-
18162	533008.50	4192942.00	Картометрический метод	0.2	-
18163	533049.50	4193005.85	Картометрический метод	0.2	-
18164	533092.25	4193097.15	Картометрический метод	0.2	-
18165	533114.70	4193175.25	Картометрический метод	0.2	-
18166	533134.65	4193264.40	Картометрический метод	0.2	-
18167	533134.80	4193265.05	Картометрический метод	0.2	-
18168	533156.85	4193350.05	Картометрический метод	0.2	-
18169	533157.65	4193352.55	Картометрический метод	0.2	-
18170	533181.90	4193412.50	Картометрический метод	0.2	-
18171	533182.90	4193414.60	Картометрический метод	0.2	-
18172	533215.75	4193474.70	Картометрический метод	0.2	-
18173	533220.20	4193480.25	Картометрический метод	0.2	-
18174	533268.95	4193522.45	Картометрический метод	0.2	-
18175	533258.00	4193527.75	Картометрический метод	0.2	-

2. Сведения о характерных точках границ объекта					
Обозначение характерных точек части границы	Координаты, м		Метод определения координат характерной точки	Средняя квадратическая погрешность положения характерной точки (Mt), м	Описание обозначения точки на местности (при наличии)
	X	Y			
1	2	3	4	5	6
18176	533256.70	4193528.45	Картометрический метод	0.2	-
18177	533249.40	4193535.75	Картометрический метод	0.2	-
18178	533247.25	4193541.20	Картометрический метод	0.2	-
18179	533245.15	4193550.15	Картометрический метод	0.2	-
18180	533244.60	4193554.70	Картометрический метод	0.2	-
18181	533247.30	4193564.70	Картометрический метод	0.2	-
18182	533247.65	4193565.30	Картометрический метод	0.2	-
18183	533250.65	4193570.10	Картометрический метод	0.2	-
18184	533259.05	4193571.20	Картометрический метод	0.2	-
18185	533287.05	4193623.60	Картометрический метод	0.2	-
18186	533288.90	4193626.20	Картометрический метод	0.2	-
18187	533294.40	4193631.40	Картометрический метод	0.2	-
18188	533306.80	4193639.35	Картометрический метод	0.2	-
18189	533265.95	4193565.60	Картометрический метод	0.2	-
18190	533249.35	4193558.80	Картометрический метод	0.2	-
18191	533251.60	4193544.15	Картометрический метод	0.2	-
18192	533264.65	4193530.60	Картометрический метод	0.2	-
18193	533274.00	4193526.80	Картометрический метод	0.2	-
18194	533279.20	4193524.70	Картометрический метод	0.2	-
18195	533286.15	4193521.85	Картометрический метод	0.2	-
18196	533296.55	4193517.60	Картометрический метод	0.2	-
18197	533318.20	4193532.65	Картометрический метод	0.2	-
18198	533359.45	4193557.60	Картометрический метод	0.2	-
18199	533396.40	4193579.20	Картометрический метод	0.2	-
18200	533436.05	4193599.40	Картометрический метод	0.2	-
18201	533477.70	4193623.05	Картометрический метод	0.2	-

2. Сведения о характерных точках границ объекта					
Обозначение характерных точек части границы	Координаты, м		Метод определения координат характерной точки	Средняя квадратическая погрешность положения характерной точки (M <sub>t</sub> ), м	Описание обозначения точки на местности (при наличии)
	X	Y			
1	2	3	4	5	6
18202	533518.55	4193642.40	Картометрический метод	0.2	-
18203	533597.50	4193683.60	Картометрический метод	0.2	-
18204	533637.60	4193703.85	Картометрический метод	0.2	-
18205	533664.45	4193712.40	Картометрический метод	0.2	-
18206	533664.70	4193711.30	Картометрический метод	0.2	-
18207	533685.85	4193711.20	Картометрический метод	0.2	-
18208	533718.80	4193683.45	Картометрический метод	0.2	-
18209	533736.05	4193642.45	Картометрический метод	0.2	-
18210	533742.05	4193601.10	Картометрический метод	0.2	-
18211	533738.60	4193553.15	Картометрический метод	0.2	-
18212	533735.65	4193553.40	Картометрический метод	0.2	-
18213	533739.05	4193601.15	Картометрический метод	0.2	-
18214	533733.20	4193641.50	Картометрический метод	0.2	-
18215	533716.15	4193681.95	Картометрический метод	0.2	-
18216	533684.75	4193708.30	Картометрический метод	0.2	-
18217	533665.35	4193708.30	Картометрический метод	0.2	-
18218	533665.90	4193706.55	Картометрический метод	0.2	-
18219	533640.05	4193698.35	Картометрический метод	0.2	-
18220	533600.20	4193678.20	Картометрический метод	0.2	-
18221	533521.30	4193637.05	Картометрический метод	0.2	-
18222	533480.55	4193617.75	Картометрический метод	0.2	-
18223	533438.95	4193594.15	Картометрический метод	0.2	-
18224	533399.20	4193573.85	Картометрический метод	0.2	-
18225	533362.55	4193552.50	Картометрический метод	0.2	-
18226	533321.45	4193527.60	Картометрический метод	0.2	-
18227	533304.90	4193516.10	Картометрический метод	0.2	-

2. Сведения о характерных точках границ объекта					
Обозначение характерных точек части границы	Координаты, м		Метод определения координат характерной точки	Средняя квадратическая погрешность положения характерной точки (Mt), м	Описание обозначения точки на местности (при наличии)
	X	Y			
1	2	3	4	5	6
18228	533311.60	4193515.90	Картометрический метод	0.2	-
18229	533365.10	4193548.80	Картометрический метод	0.2	-
18230	533442.80	4193590.05	Картометрический метод	0.2	-
18231	533618.85	4193683.40	Картометрический метод	0.2	-
18232	533657.40	4193701.50	Картометрический метод	0.2	-
18233	533683.00	4193700.65	Картометрический метод	0.2	-
18234	533707.35	4193680.65	Картометрический метод	0.2	-
18235	533722.20	4193651.50	Картометрический метод	0.2	-
18236	533731.85	4193610.80	Картометрический метод	0.2	-
18237	533729.00	4193554.30	Картометрический метод	0.2	-
18238	533715.25	4193494.55	Картометрический метод	0.2	-
18239	533682.05	4193459.35	Картометрический метод	0.2	-
18240	533585.40	4193409.75	Картометрический метод	0.2	-
18241	533571.40	4193398.40	Картометрический метод	0.2	-
18242	533575.45	4193373.65	Картометрический метод	0.2	-
18243	533585.30	4193363.00	Картометрический метод	0.2	-
18244	533593.80	4193369.50	Картометрический метод	0.2	-
18245	533646.80	4193379.55	Картометрический метод	0.2	-
18246	533656.60	4193385.00	Картометрический метод	0.2	-
18247	533681.05	4193394.05	Картометрический метод	0.2	-
18248	533691.70	4193403.20	Картометрический метод	0.2	-
18249	533708.05	4193388.10	Картометрический метод	0.2	-
18250	533714.85	4193394.05	Картометрический метод	0.2	-
18251	533704.50	4193414.20	Картометрический метод	0.2	-
18252	533711.25	4193420.00	Картометрический метод	0.2	-
18253	533738.75	4193452.55	Картометрический метод	0.2	-

2. Сведения о характерных точках границ объекта					
Обозначение характерных точек части границы	Координаты, м		Метод определения координат характерной точки	Средняя квадратическая погрешность положения характерной точки (M <sub>t</sub> ), м	Описание обозначения точки на местности (при наличии)
	X	Y			
1	2	3	4	5	6
18254	533743.60	4193468.65	Картометрический метод	0.2	-
18255	533752.05	4193476.60	Картометрический метод	0.2	-
18256	533763.60	4193511.55	Картометрический метод	0.2	-
18257	533771.20	4193549.70	Картометрический метод	0.2	-
18258	533782.85	4193556.55	Картометрический метод	0.2	-
18259	533785.25	4193575.60	Картометрический метод	0.2	-
18260	533792.50	4193573.65	Картометрический метод	0.2	-
18261	533799.80	4193566.35	Картометрический метод	0.2	-
18262	533802.50	4193557.20	Картометрический метод	0.2	-
18263	533803.45	4193533.65	Картометрический метод	0.2	-
18264	533803.40	4193532.15	Картометрический метод	0.2	-
18265	533799.25	4193477.20	Картометрический метод	0.2	-
18266	533798.90	4193474.80	Картометрический метод	0.2	-
18267	533792.55	4193442.95	Картометрический метод	0.2	-
18268	533790.05	4193436.45	Картометрический метод	0.2	-
18269	533761.80	4193389.90	Картометрический метод	0.2	-
18270	533759.25	4193386.60	Картометрический метод	0.2	-
18271	533729.00	4193354.45	Картометрический метод	0.2	-
18272	533724.45	4193350.85	Картометрический метод	0.2	-
18273	533721.75	4193349.50	Картометрический метод	0.2	-
18274	533675.95	4193331.60	Картометрический метод	0.2	-
18275	533672.70	4193330.65	Картометрический метод	0.2	-
18276	533618.20	4193319.40	Картометрический метод	0.2	-
18277	533614.15	4193319.00	Картометрический метод	0.2	-
18278	533608.90	4193319.70	Картометрический метод	0.2	-
18279	533588.45	4193325.25	Картометрический метод	0.2	-

2. Сведения о характерных точках границ объекта					
Обозначение характерных точек части границы	Координаты, м		Метод определения координат характерной точки	Средняя квадратическая погрешность положения характерной точки (M <sub>t</sub> ), м	Описание обозначения точки на местности (при наличии)
	X	Y			
1	2	3	4	5	6
18280	533572.50	4193327.40	Картометрический метод	0.2	-
18281	533565.15	4193329.90	Картометрический метод	0.2	-
18282	533555.10	4193335.70	Картометрический метод	0.2	-
18283	533592.40	4193344.90	Картометрический метод	0.2	-
18284	533575.15	4193347.20	Картометрический метод	0.2	-
18285	533547.20	4193363.35	Картометрический метод	0.2	-
18286	533536.15	4193384.70	Картометрический метод	0.2	-
18287	533542.05	4193413.00	Картометрический метод	0.2	-
18288	533563.40	4193425.85	Картометрический метод	0.2	-
18289	533564.30	4193448.50	Картометрический метод	0.2	-
18290	533621.80	4193476.30	Картометрический метод	0.2	-
18291	533660.45	4193497.65	Картометрический метод	0.2	-
18292	533682.35	4193526.85	Картометрический метод	0.2	-
18293	533694.10	4193549.60	Картометрический метод	0.2	-
18294	533697.85	4193574.85	Картометрический метод	0.2	-
18295	533698.35	4193610.25	Картометрический метод	0.2	-
18296	533695.75	4193620.15	Картометрический метод	0.2	-
18297	533697.65	4193646.00	Картометрический метод	0.2	-
18298	533680.95	4193653.10	Картометрический метод	0.2	-
18299	533680.55	4193653.65	Картометрический метод	0.2	-
18300	533667.95	4193661.85	Картометрический метод	0.2	-
18301	533652.85	4193662.85	Картометрический метод	0.2	-
18302	533595.45	4193639.25	Картометрический метод	0.2	-
18303	533491.90	4193578.95	Картометрический метод	0.2	-
18304	533491.10	4193578.50	Картометрический метод	0.2	-
18305	533392.65	4193527.50	Картометрический метод	0.2	-

2. Сведения о характерных точках границ объекта					
Обозначение характерных точек части границы	Координаты, м		Метод определения координат характерной точки	Средняя квадратическая погрешность положения характерной точки (Мт), м	Описание обозначения точки на местности (при наличии)
	X	Y			
1	2	3	4	5	6
18306	533387.00	4193524.10	Картометрический метод	0.2	-
18307	533359.65	4193513.40	Картометрический метод	0.2	-
18308	533348.70	4193501.00	Картометрический метод	0.2	-
18309	533332.40	4193491.15	Картометрический метод	0.2	-
18310	533283.95	4193452.35	Картометрический метод	0.2	-
18311	533257.25	4193418.65	Картометрический метод	0.2	-
18312	533226.00	4193358.60	Картометрический метод	0.2	-
18313	533213.65	4193323.75	Картометрический метод	0.2	-
18314	533192.70	4193251.40	Картометрический метод	0.2	-
18315	533176.40	4193181.40	Картометрический метод	0.2	-
18316	533176.20	4193180.65	Картометрический метод	0.2	-
18317	533158.70	4193116.90	Картометрический метод	0.2	-
18318	533157.80	4193114.40	Картометрический метод	0.2	-
18319	533124.20	4193035.05	Картометрический метод	0.2	-
18320	533123.70	4193033.95	Картометрический метод	0.2	-
18321	533090.00	4192966.15	Картометрический метод	0.2	-
18322	533089.40	4192965.05	Картометрический метод	0.2	-
18323	533088.55	4192963.65	Картометрический метод	0.2	-
18324	533036.70	4192888.90	Картометрический метод	0.2	-
18325	533035.00	4192886.80	Картометрический метод	0.2	-
18326	532987.65	4192835.15	Картометрический метод	0.2	-
18327	532982.90	4192831.35	Картометрический метод	0.2	-
18328	532981.65	4192830.65	Картометрический метод	0.2	-
18329	532934.95	4192807.95	Картометрический метод	0.2	-
18330	532930.30	4192806.35	Картометрический метод	0.2	-
18331	532917.25	4192803.60	Картометрический метод	0.2	-



2. Сведения о характерных точках границ объекта					
Обозначение характерных точек части границы	Координаты, м		Метод определения координат характерной точки	Средняя квадратическая погрешность положения характерной точки (M <sub>t</sub> ), м	Описание обозначения точки на местности (при наличии)
	X	Y			
1	2	3	4	5	6
18332	532904.40	4192817.00	Картометрический метод	0.2	-
18333	532897.60	4192799.50	Картометрический метод	0.2	-
18334	532891.10	4192798.15	Картометрический метод	0.2	-
18335	532887.00	4192797.75	Картометрический метод	0.2	-
18336	532885.60	4192797.80	Картометрический метод	0.2	-
18337	532828.10	4192801.85	Картометрический метод	0.2	-
18338	532769.05	4192800.15	Картометрический метод	0.2	-
18339	532705.06	4192777.30	Картометрический метод	0.2	-
18340	532717.64	4192757.87	Картометрический метод	0.2	-
18341	532691.68	4192740.37	Картометрический метод	0.2	-
18342	532689.05	4192743.94	Картометрический метод	0.2	-
18343	532666.58	4192725.98	Картометрический метод	0.2	-
18344	532638.30	4192704.30	Картометрический метод	0.2	-
18345	532614.20	4192685.70	Картометрический метод	0.2	-
18346	532589.96	4192666.93	Картометрический метод	0.2	-
18347	532559.10	4192652.46	Картометрический метод	0.2	-
18348	532522.33	4192630.42	Картометрический метод	0.2	-
18349	532497.23	4192612.14	Картометрический метод	0.2	-
18350	532498.35	4192597.85	Картометрический метод	0.2	-
18351	532503.06	4192586.97	Картометрический метод	0.2	-
18352	532505.76	4192579.86	Картометрический метод	0.2	-
18353	532526.40	4192602.00	Картометрический метод	0.2	-
18354	532573.30	4192604.90	Картометрический метод	0.2	-
18355	532634.55	4192622.70	Картометрический метод	0.2	-
18356	532645.15	4192625.75	Картометрический метод	0.2	-
18357	532658.45	4192626.90	Картометрический метод	0.2	-

2. Сведения о характерных точках границ объекта					
Обозначение характерных точек части границы	Координаты, м		Метод определения координат характерной точки	Средняя квадратическая погрешность положения характерной точки (M <sub>t</sub> ), м	Описание обозначения точки на местности (при наличии)
	X	Y			
1	2	3	4	5	6
18358	532864.35	4192775.90	Картометрический метод	0.2	-
18359	532912.45	4192761.50	Картометрический метод	0.2	-
18360	532929.60	4192771.05	Картометрический метод	0.2	-
18361	532934.90	4192769.35	Картометрический метод	0.2	-
18362	532937.40	4192770.75	Картометрический метод	0.2	-
18363	533084.45	4192725.05	Картометрический метод	0.2	-
18364	533135.90	4192769.20	Картометрический метод	0.2	-
18365	533169.70	4192828.00	Картометрический метод	0.2	-
18366	533180.00	4192824.35	Картометрический метод	0.2	-
18367	533185.15	4192789.05	Картометрический метод	0.2	-
18368	533158.70	4192782.40	Картометрический метод	0.2	-
18369	533145.45	4192750.05	Картометрический метод	0.2	-
18370	533190.40	4192750.05	Картометрический метод	0.2	-
18371	533189.95	4192746.45	Картометрический метод	0.2	-
18372	533198.05	4192742.40	Картометрический метод	0.2	-
18373	533192.55	4192723.85	Картометрический метод	0.2	-
18374	533201.80	4192691.15	Картометрический метод	0.2	-
18375	533201.20	4192683.90	Картометрический метод	0.2	-
18376	533195.10	4192676.90	Картометрический метод	0.2	-
18377	533362.85	4192627.75	Картометрический метод	0.2	-
18378	533373.65	4192646.00	Картометрический метод	0.2	-
18379	533374.20	4192655.30	Картометрический метод	0.2	-
18380	533378.25	4192661.65	Картометрический метод	0.2	-
18381	533385.80	4192667.45	Картометрический метод	0.2	-
18382	533400.25	4192669.20	Картометрический метод	0.2	-
18383	533441.05	4192653.80	Картометрический метод	0.2	-

2. Сведения о характерных точках границ объекта					
Обозначение характерных точек части границы	Координаты, м		Метод определения координат характерной точки	Средняя квадратическая погрешность положения характерной точки (M <sub>t</sub> ), м	Описание обозначения точки на местности (при наличии)
	X	Y			
1	2	3	4	5	6
18384	533440.20	4192652.25	Картометрический метод	0.2	-
18385	533458.90	4192646.85	Картометрический метод	0.2	-
18386	533637.60	4192980.10	Картометрический метод	0.2	-
18387	533660.00	4193042.25	Картометрический метод	0.2	-
18388	533660.35	4193042.65	Картометрический метод	0.2	-
18389	533764.50	4193327.90	Картометрический метод	0.2	-
18390	533737.95	4193311.70	Картометрический метод	0.2	-
18391	533737.90	4193311.65	Картометрический метод	0.2	-
18392	533737.80	4193311.60	Картометрический метод	0.2	-
18393	533696.55	4193289.05	Картометрический метод	0.2	-
18394	533668.25	4193268.60	Картометрический метод	0.2	-
18395	533668.10	4193268.50	Картометрический метод	0.2	-
18396	533636.25	4193247.90	Картометрический метод	0.2	-
18397	533636.10	4193247.80	Картометрический метод	0.2	-
18398	533636.00	4193247.75	Картометрический метод	0.2	-
18399	533548.55	4193200.05	Картометрический метод	0.2	-
18400	533524.75	4193183.10	Картометрический метод	0.2	-
18401	533500.75	4193137.35	Картометрический метод	0.2	-
18402	533500.70	4193137.25	Картометрический метод	0.2	-
18403	533500.60	4193137.10	Картометрический метод	0.2	-
18404	533487.90	4193117.20	Картометрический метод	0.2	-
18405	533487.10	4193116.30	Картометрический метод	0.2	-
18406	533476.85	4193107.95	Картометрический метод	0.2	-
18407	533476.75	4193108.30	Картометрический метод	0.2	-
18408	533472.00	4193104.50	Картометрический метод	0.2	-
18409	533471.00	4193104.25	Картометрический метод	0.2	-

2. Сведения о характерных точках границ объекта					
Обозначение характерных точек части границы	Координаты, м		Метод определения координат характерной точки	Средняя квадратическая погрешность положения характерной точки (Mt), м	Описание обозначения точки на местности (при наличии)
	X	Y			
1	2	3	4	5	6
18410	533469.15	4193104.75	Картометрический метод	0.2	-
18411	533467.75	4193106.15	Картометрический метод	0.2	-
18412	533467.25	4193108.00	Картометрический метод	0.2	-
18413	533467.40	4193108.50	Картометрический метод	0.2	-
18414	533472.65	4193112.70	Картометрический метод	0.2	-
18415	533481.90	4193121.75	Картометрический метод	0.2	-
18416	533494.20	4193141.00	Картометрический метод	0.2	-
18417	533518.55	4193187.40	Картометрический метод	0.2	-
18418	533518.60	4193187.55	Картометрический метод	0.2	-
18419	533519.65	4193188.70	Картометрический метод	0.2	-
18420	533544.35	4193206.30	Картометрический метод	0.2	-
18421	533544.70	4193206.50	Картометрический метод	0.2	-
18422	533544.75	4193206.55	Картометрический метод	0.2	-
18423	533632.30	4193254.30	Картометрический метод	0.2	-
18424	533663.95	4193274.75	Картометрический метод	0.2	-
18425	533692.35	4193295.30	Картометрический метод	0.2	-
18426	533692.70	4193295.50	Картометрический метод	0.2	-
18427	533692.75	4193295.55	Картометрический метод	0.2	-
18428	533734.10	4193318.15	Картометрический метод	0.2	-
18429	533768.65	4193339.20	Картометрический метод	0.2	-
18430	533783.70	4193380.45	Картометрический метод	0.2	-
18431	533812.00	4193489.75	Картометрический метод	0.2	-
18432	533844.20	4193623.80	Картометрический метод	0.2	-
18433	533844.35	4193624.20	Картометрический метод	0.2	-
18434	533874.60	4193705.40	Картометрический метод	0.2	-
18435	533874.70	4193705.70	Картометрический метод	0.2	-

2. Сведения о характерных точках границ объекта					
Обозначение характерных точек части границы	Координаты, м		Метод определения координат характерной точки	Средняя квадратическая погрешность положения характерной точки (M <sub>t</sub> ), м	Описание обозначения точки на местности (при наличии)
	X	Y			
1	2	3	4	5	6
18436	533920.10	4193802.00	Картометрический метод	0.2	-
18437	533920.25	4193802.30	Картометрический метод	0.2	-
18438	533920.55	4193802.70	Картометрический метод	0.2	-
18439	533973.45	4193870.60	Картометрический метод	0.2	-
18440	534062.30	4193997.00	Картометрический метод	0.2	-
18441	534062.60	4193997.40	Картометрический метод	0.2	-
18442	534164.75	4194108.10	Картометрический метод	0.2	-
18443	534266.70	4194263.85	Картометрический метод	0.2	-
18444	534302.85	4194320.60	Картометрический метод	0.2	-
18445	534325.75	4194343.30	Картометрический метод	0.2	-
18446	534779.75	4194793.80	Картометрический метод	0.2	-
18447	534803.90	4194816.55	Картометрический метод	0.2	-
18448	534804.50	4194817.00	Картометрический метод	0.2	-
18449	534838.90	4194837.20	Картометрический метод	0.2	-
18450	534866.40	4194856.75	Картометрический метод	0.2	-
18451	534890.10	4194880.85	Картометрический метод	0.2	-
18452	534919.80	4194920.95	Картометрический метод	0.2	-
18453	534991.75	4195016.40	Картометрический метод	0.2	-
18454	534992.75	4195016.70	Картометрический метод	0.2	-
18455	534994.65	4195016.20	Картометрический метод	0.2	-
18456	534996.00	4195014.85	Картометрический метод	0.2	-
18457	534996.50	4195012.95	Картометрический метод	0.2	-
18458	534996.45	4195012.75	Картометрический метод	0.2	-
18459	534986.40	4194999.40	Картометрический метод	0.2	-
18460	535018.45	4194982.55	Картометрический метод	0.2	-
18461	534917.80	4194806.25	Картометрический метод	0.2	-

2. Сведения о характерных точках границ объекта					
Обозначение характерных точек части границы	Координаты, м		Метод определения координат характерной точки	Средняя квадратическая погрешность положения характерной точки (M <sub>t</sub> ), м	Описание обозначения точки на местности (при наличии)
	X	Y			
1	2	3	4	5	6
18462	534927.10	4194744.10	Картометрический метод	0.2	-
18463	534892.55	4194698.85	Картометрический метод	0.2	-
18464	534943.55	4194641.30	Картометрический метод	0.2	-
18465	534923.80	4194566.50	Картометрический метод	0.2	-
18466	534955.10	4194545.90	Картометрический метод	0.2	-
18467	534983.05	4194545.90	Картометрический метод	0.2	-
18468	535042.30	4194675.85	Картометрический метод	0.2	-
18469	535128.70	4194844.40	Картометрический метод	0.2	-
18470	535118.80	4194858.40	Картометрический метод	0.2	-
18471	535080.15	4194856.75	Картометрический метод	0.2	-
18472	535057.10	4194865.00	Картометрический метод	0.2	-
18473	535058.75	4194922.55	Картометрический метод	0.2	-
18474	535082.60	4194949.65	Картометрический метод	0.2	-
18475	535179.70	4194944.75	Картометрический метод	0.2	-
18476	535222.45	4194980.90	Картометрический метод	0.2	-
18477	535218.35	4195013.00	Картометрический метод	0.2	-
18478	535187.90	4195041.80	Картометрический метод	0.2	-
18479	535190.40	4195115.80	Картометрический метод	0.2	-
18480	535268.55	4195214.45	Картометрический метод	0.2	-
18481	535246.35	4195267.10	Картометрический метод	0.2	-
18482	535253.75	4195289.30	Картометрический метод	0.2	-
18483	535308.85	4195318.90	Картометрический метод	0.2	-
18484	535376.35	4195323.85	Картометрический метод	0.2	-
18485	535410.90	4195348.50	Картометрический метод	0.2	-
18486	535447.10	4195310.65	Картометрический метод	0.2	-
18487	535479.15	4195319.75	Картометрический метод	0.2	-

2. Сведения о характерных точках границ объекта					
Обозначение характерных точек части границы	Координаты, м		Метод определения координат характерной точки	Средняя квадратическая погрешность положения характерной точки (M <sub>t</sub> ), м	Описание обозначения точки на местности (при наличии)
	X	Y			
1	2	3	4	5	6
18488	535532.65	4195261.35	Картометрический метод	0.2	-
18489	535584.50	4195300.80	Картометрический метод	0.2	-
18490	535595.20	4195334.55	Картометрический метод	0.2	-
18491	535577.10	4195390.45	Картометрический метод	0.2	-
18492	535697.20	4195406.05	Картометрический метод	0.2	-
18493	535727.65	4195384.70	Картометрический метод	0.2	-
18494	535809.10	4195413.50	Картометрический метод	0.2	-
18495	535828.85	4195425.00	Картометрический метод	0.2	-
18496	535849.40	4195463.65	Картометрический метод	0.2	-
18497	535839.45	4195473.45	Картометрический метод	0.2	-
18498	535916.65	4195519.60	Картометрический метод	0.2	-
18499	535953.65	4195524.00	Картометрический метод	0.2	-
18500	535929.85	4195542.90	Картометрический метод	0.2	-
18501	535899.00	4195581.70	Картометрический метод	0.2	-
18502	535834.65	4195516.50	Картометрический метод	0.2	-
18503	535805.00	4195507.20	Картометрический метод	0.2	-
18504	535772.10	4195519.55	Картометрический метод	0.2	-
18505	535744.95	4195555.75	Картометрический метод	0.2	-
18506	535738.35	4195582.05	Картометрический метод	0.2	-
18507	535716.50	4195588.25	Картометрический метод	0.2	-
18508	535713.15	4195611.30	Картометрический метод	0.2	-
18509	535753.90	4195637.25	Картометрический метод	0.2	-
18510	535770.25	4195612.05	Картометрический метод	0.2	-
18511	535791.00	4195620.20	Картометрический метод	0.2	-
18512	535769.90	4195665.10	Картометрический метод	0.2	-
18513	535815.20	4195737.40	Картометрический метод	0.2	-

2. Сведения о характерных точках границ объекта					
Обозначение характерных точек части границы	Координаты, м		Метод определения координат характерной точки	Средняя квадратическая погрешность положения характерной точки (Mt), м	Описание обозначения точки на местности (при наличии)
	X	Y			
1	2	3	4	5	6
18514	535841.85	4195764.90	Картометрический метод	0.2	-
18515	535918.90	4195821.35	Картометрический метод	0.2	-
18516	535995.05	4195894.30	Картометрический метод	0.2	-
18517	536012.15	4195894.55	Картометрический метод	0.2	-
18518	536054.15	4195871.40	Картометрический метод	0.2	-
18519	536080.50	4195870.85	Картометрический метод	0.2	-
18520	536134.95	4195878.35	Картометрический метод	0.2	-
18521	536186.10	4195904.75	Картометрический метод	0.2	-
18522	536212.00	4195911.15	Картометрический метод	0.2	-
18523	536112.20	4196101.05	Картометрический метод	0.2	-
18524	536445.85	4196498.30	Картометрический метод	0.2	-
18525	536446.05	4196500.95	Картометрический метод	0.2	-
18526	536109.80	4196104.10	Картометрический метод	0.2	-
18527	535955.50	4196394.70	Картометрический метод	0.2	-
18528	535950.30	4196402.40	Картометрический метод	0.2	-
18529	535949.25	4196401.35	Картометрический метод	0.2	-
18530	535946.65	4196400.05	Картометрический метод	0.2	-
18531	535919.20	4196389.10	Картометрический метод	0.2	-
18532	535913.65	4196387.80	Картометрический метод	0.2	-
18533	535865.80	4196383.35	Картометрический метод	0.2	-
18534	535863.95	4196383.25	Картометрический метод	0.2	-
18535	535855.20	4196385.25	Картометрический метод	0.2	-
18536	535828.20	4196398.40	Картометрический метод	0.2	-
18537	535822.95	4196402.15	Картометрический метод	0.2	-
18538	535795.85	4196428.75	Картометрический метод	0.2	-
18539	535792.55	4196433.00	Картометрический метод	0.2	-



2. Сведения о характерных точках границ объекта					
Обозначение характерных точек части границы	Координаты, м		Метод определения координат характерной точки	Средняя квадратическая погрешность положения характерной точки (Mt), м	Описание обозначения точки на местности (при наличии)
	X	Y			
1	2	3	4	5	6
18540	535764.05	4196483.95	Картометрический метод	0.2	-
18541	535762.25	4196488.30	Картометрический метод	0.2	-
18542	535741.25	4196563.10	Картометрический метод	0.2	-
18543	535740.95	4196564.25	Картометрический метод	0.2	-
18544	535724.80	4196638.15	Картометрический метод	0.2	-
18545	535724.40	4196641.05	Картометрический метод	0.2	-
18546	535719.80	4196709.35	Картометрический метод	0.2	-
18547	535719.75	4196710.70	Картометрический метод	0.2	-
18548	535719.90	4196713.00	Картометрический метод	0.2	-
18549	535725.15	4196758.30	Картометрический метод	0.2	-
18550	535726.00	4196762.15	Картометрический метод	0.2	-
18551	535745.45	4196822.10	Картометрический метод	0.2	-
18552	535761.35	4196867.25	Картометрический метод	0.2	-
18553	535764.25	4196920.80	Картометрический метод	0.2	-
18554	535756.75	4196962.15	Картометрический метод	0.2	-
18555	535747.90	4196987.90	Картометрический метод	0.2	-
18556	535733.00	4197015.40	Картометрический метод	0.2	-
18557	535710.45	4197033.50	Картометрический метод	0.2	-
18558	535677.15	4197051.40	Картометрический метод	0.2	-
18559	535645.10	4197054.25	Картометрический метод	0.2	-
18560	535610.75	4197049.65	Картометрический метод	0.2	-
18561	535573.35	4197029.45	Картометрический метод	0.2	-
18562	535531.25	4196998.05	Картометрический метод	0.2	-
18563	535496.75	4196961.70	Картометрический метод	0.2	-
18564	535456.35	4196898.70	Картометрический метод	0.2	-
18565	535432.35	4196842.50	Картометрический метод	0.2	-

2. Сведения о характерных точках границ объекта					
Обозначение характерных точек части границы	Координаты, м		Метод определения координат характерной точки	Средняя квадратическая погрешность положения характерной точки (M <sub>t</sub> ), м	Описание обозначения точки на местности (при наличии)
	X	Y			
1	2	3	4	5	6
18566	535413.70	4196772.50	Картометрический метод	0.2	-
18567	535402.30	4196699.70	Картометрический метод	0.2	-
18568	535382.30	4196522.90	Картометрический метод	0.2	-
18569	535374.60	4196443.10	Картометрический метод	0.2	-
18570	535374.35	4196441.20	Картометрический метод	0.2	-
18571	535368.90	4196413.20	Картометрический метод	0.2	-
18572	535367.30	4196408.40	Картометрический метод	0.2	-
18573	535331.10	4196332.50	Картометрический метод	0.2	-
18574	535295.50	4196242.45	Картометрический метод	0.2	-
18575	535288.35	4196214.20	Картометрический метод	0.2	-
18576	535291.10	4196183.95	Картометрический метод	0.2	-
18577	535300.15	4196161.25	Картометрический метод	0.2	-
18578	535348.05	4196117.85	Картометрический метод	0.2	-
18579	535349.40	4196116.50	Картометрический метод	0.2	-
18580	535373.65	4196089.85	Картометрический метод	0.2	-
18581	535376.15	4196086.40	Картометрический метод	0.2	-
18582	535376.90	4196085.05	Картометрический метод	0.2	-
18583	535390.65	4196056.30	Картометрический метод	0.2	-
18584	535392.60	4196047.65	Картометрический метод	0.2	-
18585	535392.15	4196043.50	Картометрический метод	0.2	-
18586	535386.65	4196017.45	Картометрический метод	0.2	-
18587	535384.40	4196011.60	Картометрический метод	0.2	-
18588	535384.30	4196011.45	Картометрический метод	0.2	-
18589	535374.00	4195994.00	Картометрический метод	0.2	-
18590	535368.10	4195987.65	Картометрический метод	0.2	-
18591	535350.95	4195975.90	Картометрический метод	0.2	-

2. Сведения о характерных точках границ объекта					
Обозначение характерных точек части границы	Координаты, м		Метод определения координат характерной точки	Средняя квадратическая погрешность положения характерной точки (M <sub>t</sub> ), м	Описание обозначения точки на местности (при наличии)
	X	Y			
1	2	3	4	5	6
18592	535349.85	4195975.20	Картометрический метод	0.2	-
18593	535298.45	4195944.70	Картометрический метод	0.2	-
18594	535298.25	4195944.60	Картометрический метод	0.2	-
18595	535296.35	4195943.60	Картометрический метод	0.2	-
18596	535186.90	4195895.15	Картометрический метод	0.2	-
18597	535115.65	4195861.65	Картометрический метод	0.2	-
18598	535107.45	4195859.75	Картометрический метод	0.2	-
18599	535086.35	4195859.45	Картометрический метод	0.2	-
18600	535086.05	4195859.45	Картометрический метод	0.2	-
18601	535084.30	4195859.55	Картометрический метод	0.2	-
18602	535055.55	4195862.10	Картометрический метод	0.2	-
18603	535049.05	4195863.80	Картометрический метод	0.2	-
18604	535020.15	4195876.90	Картометрический метод	0.2	-
18605	535019.65	4195877.10	Картометрический метод	0.2	-
18606	534993.70	4195889.80	Картометрический метод	0.2	-
18607	534972.20	4195888.05	Картометрический метод	0.2	-
18608	534889.00	4195866.30	Картометрический метод	0.2	-
18609	534796.20	4195840.55	Картометрический метод	0.2	-
18610	534773.55	4195830.00	Картометрический метод	0.2	-
18611	534754.60	4195809.70	Картометрический метод	0.2	-
18612	534742.15	4195772.55	Картометрический метод	0.2	-
18613	534723.30	4195711.55	Картометрический метод	0.2	-
18614	534718.30	4195674.05	Картометрический метод	0.2	-
18615	534713.30	4195620.80	Картометрический метод	0.2	-
18616	534714.55	4195589.10	Картометрический метод	0.2	-
18617	534717.55	4195558.75	Картометрический метод	0.2	-

2. Сведения о характерных точках границ объекта					
Обозначение характерных точек части границы	Координаты, м		Метод определения координат характерной точки	Средняя квадратическая погрешность положения характерной точки (Mt), м	Описание обозначения точки на местности (при наличии)
	X	Y			
1	2	3	4	5	6
18618	534727.65	4195523.45	Картометрический метод	0.2	-
18619	534739.65	4195495.95	Картометрический метод	0.2	-
18620	534745.40	4195489.40	Картометрический метод	0.2	-
18621	534748.50	4195488.95	Картометрический метод	0.2	-
18622	534752.50	4195491.25	Картометрический метод	0.2	-
18623	534760.65	4195507.50	Картометрический метод	0.2	-
18624	534767.15	4195545.75	Картометрический метод	0.2	-
18625	534769.40	4195593.70	Картометрический метод	0.2	-
18626	534769.80	4195596.85	Картометрический метод	0.2	-
18627	534784.35	4195666.35	Картометрический метод	0.2	-
18628	534793.50	4195708.05	Картометрический метод	0.2	-
18629	534795.75	4195713.80	Картометрический метод	0.2	-
18630	534815.50	4195747.75	Картометрический метод	0.2	-
18631	534818.10	4195751.25	Картометрический метод	0.2	-
18632	534835.15	4195769.75	Картометрический метод	0.2	-
18633	534839.85	4195773.50	Картометрический метод	0.2	-
18634	534841.50	4195774.35	Картометрический метод	0.2	-
18635	534867.20	4195786.20	Картометрический метод	0.2	-
18636	534870.85	4195787.50	Картометрический метод	0.2	-
18637	534916.75	4195798.65	Картометрический метод	0.2	-
18638	534918.40	4195798.95	Картометрический метод	0.2	-
18639	534979.60	4195808.40	Картометрический метод	0.2	-
18640	534982.40	4195808.65	Картометрический метод	0.2	-
18641	535030.30	4195809.25	Картометрический метод	0.2	-
18642	535030.55	4195809.25	Картометрический метод	0.2	-
18643	535033.05	4195809.10	Картометрический метод	0.2	-

2. Сведения о характерных точках границ объекта					
Обозначение характерных точек части границы	Координаты, м		Метод определения координат характерной точки	Средняя квадратическая погрешность положения характерной точки (M <sub>t</sub> ), м	Описание обозначения точки на местности (при наличии)
	X	Y			
1	2	3	4	5	6
18644	535060.85	4195805.60	Картометрический метод	0.2	-
18645	535068.30	4195803.10	Картометрический метод	0.2	-
18646	535101.15	4195784.20	Картометрический метод	0.2	-
18647	535107.05	4195779.05	Картометрический метод	0.2	-
18648	535124.55	4195756.20	Картометрический метод	0.2	-
18649	535125.95	4195754.05	Картометрический метод	0.2	-
18650	535127.85	4195749.60	Картометрический метод	0.2	-
18651	535137.85	4195715.05	Картометрический метод	0.2	-
18652	535138.60	4195711.10	Картометрический метод	0.2	-
18653	535141.95	4195668.80	Картометрический метод	0.2	-
18654	535142.00	4195667.20	Картометрический метод	0.2	-
18655	535141.90	4195665.00	Картометрический метод	0.2	-
18656	535137.55	4195625.45	Картометрический метод	0.2	-
18657	535136.50	4195620.90	Картометрический метод	0.2	-
18658	535124.40	4195587.10	Картометрический метод	0.2	-
18659	535122.85	4195583.85	Картометрический метод	0.2	-
18660	535120.30	4195580.30	Картометрический метод	0.2	-
18661	535087.75	4195544.90	Картометрический метод	0.2	-
18662	535073.75	4195520.65	Картометрический метод	0.2	-
18663	535072.20	4195518.35	Картометрический метод	0.2	-
18664	535043.55	4195481.70	Картометрический метод	0.2	-
18665	535036.65	4195456.00	Картометрический метод	0.2	-
18666	535033.40	4195431.40	Картометрический метод	0.2	-
18667	535032.85	4195403.50	Картометрический метод	0.2	-
18668	535033.70	4195391.15	Картометрический метод	0.2	-
18669	535059.95	4195339.90	Картометрический метод	0.2	-

2. Сведения о характерных точках границ объекта					
Обозначение характерных точек части границы	Координаты, м		Метод определения координат характерной точки	Средняя квадратическая погрешность положения характерной точки (Mt), м	Описание обозначения точки на местности (при наличии)
	X	Y			
1	2	3	4	5	6
18670	535078.10	4195309.00	Картометрический метод	0.2	-
18671	535095.60	4195280.50	Картометрический метод	0.2	-
18672	535096.50	4195278.80	Картометрический метод	0.2	-
18673	535125.00	4195280.85	Картометрический метод	0.2	-
18674	535135.75	4195283.85	Картометрический метод	0.2	-
18675	535146.25	4195295.30	Картометрический метод	0.2	-
18676	535166.65	4195333.75	Картометрический метод	0.2	-
18677	535167.00	4195334.35	Картометрический метод	0.2	-
18678	535170.85	4195339.15	Картометрический метод	0.2	-
18679	535218.80	4195382.80	Картометрический метод	0.2	-
18680	535247.85	4195421.15	Картометрический метод	0.2	-
18681	535250.75	4195424.20	Картометрический метод	0.2	-
18682	535280.20	4195449.60	Картометрический метод	0.2	-
18683	535314.35	4195478.95	Картометрический метод	0.2	-
18684	535317.40	4195481.10	Картометрический метод	0.2	-
18685	535320.55	4195482.60	Картометрический метод	0.2	-
18686	535339.45	4195489.45	Картометрический метод	0.2	-
18687	535369.70	4195501.30	Картометрический метод	0.2	-
18688	535377.00	4195502.70	Картометрический метод	0.2	-
18689	535378.45	4195502.65	Картометрический метод	0.2	-
18690	535389.95	4195501.80	Картометрический метод	0.2	-
18691	535398.50	4195499.15	Картометрический метод	0.2	-
18692	535405.80	4195491.85	Картометрический метод	0.2	-
18693	535408.50	4195481.85	Картометрический метод	0.2	-
18694	535407.75	4195476.35	Картометрический метод	0.2	-
18695	535405.00	4195466.70	Картометрический метод	0.2	-

2. Сведения о характерных точках границ объекта					
Обозначение характерных точек части границы	Координаты, м		Метод определения координат характерной точки	Средняя квадратическая погрешность положения характерной точки (Mt), м	Описание обозначения точки на местности (при наличии)
	X	Y			
1	2	3	4	5	6
18696	535403.05	4195462.20	Картометрический метод	0.2	-
18697	535395.75	4195454.90	Картометрический метод	0.2	-
18698	535392.35	4195453.30	Картометрический метод	0.2	-
18699	535344.60	4195436.70	Картометрический метод	0.2	-
18700	535335.25	4195428.20	Картометрический метод	0.2	-
18701	535330.45	4195429.25	Картометрический метод	0.2	-
18702	535326.25	4195420.05	Картометрический метод	0.2	-
18703	535324.50	4195418.45	Картометрический метод	0.2	-
18704	535301.25	4195393.80	Картометрический метод	0.2	-
18705	535277.50	4195384.30	Картометрический метод	0.2	-
18706	535186.70	4195282.95	Картометрический метод	0.2	-
18707	535182.15	4195251.20	Картометрический метод	0.2	-
18708	535187.90	4195255.50	Картометрический метод	0.2	-
18709	535184.60	4195246.75	Картометрический метод	0.2	-
18710	535183.60	4195244.65	Картометрический метод	0.2	-
18711	535172.20	4195236.10	Картометрический метод	0.2	-
18712	535169.35	4195232.60	Картометрический метод	0.2	-
18713	535144.75	4195217.95	Картометрический метод	0.2	-
18714	535144.50	4195217.85	Картометрический метод	0.2	-
18715	535134.50	4195215.15	Картометрический метод	0.2	-
18716	535132.20	4195215.30	Картометрический метод	0.2	-
18717	535094.05	4195219.70	Картометрический метод	0.2	-
18718	535088.15	4195216.00	Картометрический метод	0.2	-
18719	535067.35	4195192.85	Картометрический метод	0.2	-
18720	535062.45	4195188.90	Картометрический метод	0.2	-
18721	535054.20	4195186.30	Картометрический метод	0.2	-

2. Сведения о характерных точках границ объекта					
Обозначение характерных точек части границы	Координаты, м		Метод определения координат характерной точки	Средняя квадратическая погрешность положения характерной точки (Mt), м	Описание обозначения точки на местности (при наличии)
	X	Y			
1	2	3	4	5	6
18722	535034.10	4195184.55	Картометрический метод	0.2	-
18723	535032.55	4195193.50	Картометрический метод	0.2	-
18724	534923.20	4195220.80	Картометрический метод	0.2	-
18725	534940.45	4195197.05	Картометрический метод	0.2	-
18726	534919.35	4195201.20	Картометрический метод	0.2	-
18727	534918.00	4195201.50	Картометрический метод	0.2	-
18728	534884.55	4195210.45	Картометрический метод	0.2	-
18729	534871.95	4195211.90	Картометрический метод	0.2	-
18730	534856.40	4195206.85	Картометрический метод	0.2	-
18731	534869.90	4195232.25	Картометрический метод	0.2	-
18732	534813.00	4195213.75	Картометрический метод	0.2	-
18733	534754.80	4195201.00	Картометрический метод	0.2	-
18734	534748.20	4195180.25	Картометрический метод	0.2	-
18735	534719.20	4195177.35	Картометрический метод	0.2	-
18736	534674.30	4195168.30	Картометрический метод	0.2	-
18737	534670.35	4195167.90	Картометрический метод	0.2	-
18738	534660.35	4195170.60	Картометрический метод	0.2	-
18739	534655.50	4195175.45	Картометрический метод	0.2	-
18740	534656.50	4195188.20	Картометрический метод	0.2	-
18741	534650.35	4195187.80	Картометрический метод	0.2	-
18742	534650.35	4195187.90	Картометрический метод	0.2	-
18743	534650.55	4195190.90	Картометрический метод	0.2	-
18744	534652.30	4195202.50	Картометрический метод	0.2	-
18745	534652.70	4195203.55	Картометрический метод	0.2	-
18746	534683.85	4195206.45	Картометрический метод	0.2	-
18747	534705.05	4195208.40	Картометрический метод	0.2	-



2. Сведения о характерных точках границ объекта					
Обозначение характерных точек части границы	Координаты, м		Метод определения координат характерной точки	Средняя квадратическая погрешность положения характерной точки (Mt), м	Описание обозначения точки на местности (при наличии)
	X	Y			
1	2	3	4	5	6
18748	534795.90	4195227.80	Картометрический метод	0.2	-
18749	534879.75	4195249.75	Картометрический метод	0.2	-
18750	534920.75	4195235.55	Картометрический метод	0.2	-
18751	534951.60	4195232.90	Картометрический метод	0.2	-
18752	534951.95	4195260.00	Картометрический метод	0.2	-
18753	534953.60	4195263.30	Картометрический метод	0.2	-
18754	534984.45	4195259.95	Картометрический метод	0.2	-
18755	534992.25	4195257.35	Картометрический метод	0.2	-
18756	534996.05	4195253.55	Картометрический метод	0.2	-
18757	534985.60	4195253.25	Картометрический метод	0.2	-
18758	534982.25	4195240.05	Картометрический метод	0.2	-
18759	534979.60	4195229.75	Картометрический метод	0.2	-
18760	535016.05	4195220.35	Картометрический метод	0.2	-
18761	535030.00	4195223.95	Картометрический метод	0.2	-
18762	535053.55	4195236.50	Картометрический метод	0.2	-
18763	535059.50	4195249.85	Картометрический метод	0.2	-
18764	535039.05	4195253.05	Картометрический метод	0.2	-
18765	535039.80	4195254.75	Картометрический метод	0.2	-
18766	535040.05	4195258.95	Картометрический метод	0.2	-
18767	535030.60	4195277.45	Картометрический метод	0.2	-
18768	534997.80	4195322.55	Картометрический метод	0.2	-
18769	535008.85	4195341.40	Картометрический метод	0.2	-
18770	534990.35	4195409.05	Картометрический метод	0.2	-
18771	534997.00	4195462.35	Картометрический метод	0.2	-
18772	535021.25	4195510.95	Картометрический метод	0.2	-
18773	535055.05	4195556.30	Картометрический метод	0.2	-

2. Сведения о характерных точках границ объекта					
Обозначение характерных точек части границы	Координаты, м		Метод определения координат характерной точки	Средняя квадратическая погрешность положения характерной точки (M <sub>t</sub> ), м	Описание обозначения точки на местности (при наличии)
	X	Y			
1	2	3	4	5	6
18774	535092.30	4195599.70	Картометрический метод	0.2	-
18775	535101.20	4195621.80	Картометрический метод	0.2	-
18776	535084.10	4195636.10	Картометрический метод	0.2	-
18777	535089.60	4195658.75	Картометрический метод	0.2	-
18778	535089.30	4195691.40	Картометрический метод	0.2	-
18779	535079.95	4195727.80	Картометрический метод	0.2	-
18780	535068.30	4195741.75	Картометрический метод	0.2	-
18781	535047.35	4195751.20	Картометрический метод	0.2	-
18782	535046.90	4195751.80	Картометрический метод	0.2	-
18783	535046.10	4195751.75	Картометрический метод	0.2	-
18784	535037.60	4195755.60	Картометрический метод	0.2	-
18785	534992.05	4195752.45	Картометрический метод	0.2	-
18786	534926.10	4195740.45	Картометрический метод	0.2	-
18787	534880.75	4195728.05	Картометрический метод	0.2	-
18788	534861.25	4195707.25	Картометрический метод	0.2	-
18789	534850.95	4195674.20	Картометрический метод	0.2	-
18790	534847.45	4195668.65	Картометрический метод	0.2	-
18791	534846.15	4195657.60	Картометрический метод	0.2	-
18792	534834.65	4195613.20	Картометрический метод	0.2	-
18793	534833.90	4195608.15	Картометрический метод	0.2	-
18794	534833.45	4195607.75	Картометрический метод	0.2	-
18795	534820.65	4195579.45	Картометрический метод	0.2	-
18796	534815.45	4195551.45	Картометрический метод	0.2	-
18797	534820.80	4195542.40	Картометрический метод	0.2	-
18798	534828.80	4195544.95	Картометрический метод	0.2	-
18799	534829.20	4195536.05	Картометрический метод	0.2	-

2. Сведения о характерных точках границ объекта					
Обозначение характерных точек части границы	Координаты, м		Метод определения координат характерной точки	Средняя квадратическая погрешность положения характерной точки (Mt), м	Описание обозначения точки на местности (при наличии)
	X	Y			
1	2	3	4	5	6
18800	534829.20	4195535.25	Картометрический метод	0.2	-
18801	534828.75	4195531.00	Картометрический метод	0.2	-
18802	534820.55	4195493.35	Картометрический метод	0.2	-
18803	534819.70	4195490.45	Картометрический метод	0.2	-
18804	534809.80	4195464.55	Картометрический метод	0.2	-
18805	534800.00	4195460.20	Картометрический метод	0.2	-
18806	534788.60	4195465.10	Картометрический метод	0.2	-
18807	534758.35	4195442.90	Картометрический метод	0.2	-
18808	534731.75	4195445.55	Картометрический метод	0.2	-
18809	534713.55	4195466.00	Картометрический метод	0.2	-
18810	534695.45	4195507.20	Картометрический метод	0.2	-
18811	534678.40	4195581.30	Картометрический метод	0.2	-
18812	534680.15	4195643.60	Картометрический метод	0.2	-
18813	534694.90	4195738.10	Картометрический метод	0.2	-
18814	534711.10	4195796.75	Картометрический метод	0.2	-
18815	534698.20	4195817.00	Картометрический метод	0.2	-
18816	534706.15	4195834.90	Картометрический метод	0.2	-
18817	534707.15	4195836.80	Картометрический метод	0.2	-
18818	534708.05	4195838.20	Картометрический метод	0.2	-
18819	534726.95	4195865.40	Картометрический метод	0.2	-
18820	534733.35	4195871.30	Картометрический метод	0.2	-
18821	534735.40	4195872.35	Картометрический метод	0.2	-
18822	534765.50	4195885.40	Картометрический метод	0.2	-
18823	534774.95	4195867.70	Картометрический метод	0.2	-
18824	534819.45	4195883.70	Картометрический метод	0.2	-
18825	534923.80	4195912.50	Картометрический метод	0.2	-

2. Сведения о характерных точках границ объекта					
Обозначение характерных точек части границы	Координаты, м		Метод определения координат характерной точки	Средняя квадратическая погрешность положения характерной точки (Mt), м	Описание обозначения точки на местности (при наличии)
	X	Y			
1	2	3	4	5	6
18826	534984.25	4195921.40	Картометрический метод	0.2	-
18827	535024.90	4195919.10	Картометрический метод	0.2	-
18828	535073.25	4195899.60	Картометрический метод	0.2	-
18829	535103.65	4195897.60	Картометрический метод	0.2	-
18830	535188.05	4195932.00	Картометрический метод	0.2	-
18831	535295.90	4195981.80	Картометрический метод	0.2	-
18832	535335.10	4196011.45	Картометрический метод	0.2	-
18833	535350.70	4196031.00	Картометрический метод	0.2	-
18834	535351.45	4196052.85	Картометрический метод	0.2	-
18835	535329.55	4196074.35	Картометрический метод	0.2	-
18836	535276.15	4196124.70	Картометрический метод	0.2	-
18837	535249.45	4196174.75	Картометрический метод	0.2	-
18838	535251.05	4196205.70	Картометрический метод	0.2	-
18839	535252.55	4196234.60	Картометрический метод	0.2	-
18840	535274.35	4196290.45	Картометрический метод	0.2	-
18841	535337.30	4196434.35	Картометрический метод	0.2	-
18842	535375.50	4196752.85	Картометрический метод	0.2	-
18843	535390.35	4196819.35	Картометрический метод	0.2	-
18844	535412.85	4196890.45	Картометрический метод	0.2	-
18845	535472.45	4196991.00	Картометрический метод	0.2	-
18846	535524.75	4197038.35	Картометрический метод	0.2	-
18847	535581.00	4197070.90	Картометрический метод	0.2	-
18848	535628.20	4197085.25	Картометрический метод	0.2	-
18849	535661.15	4197084.25	Картометрический метод	0.2	-
18850	535704.70	4197071.70	Картометрический метод	0.2	-
18851	535751.00	4197042.95	Картометрический метод	0.2	-

2. Сведения о характерных точках границ объекта					
Обозначение характерных точек части границы	Координаты, м		Метод определения координат характерной точки	Средняя квадратическая погрешность положения характерной точки (M <sub>t</sub> ), м	Описание обозначения точки на местности (при наличии)
	X	Y			
1	2	3	4	5	6
18852	535776.60	4197009.20	Картометрический метод	0.2	-
18853	535797.85	4196941.60	Картометрический метод	0.2	-
18854	535797.40	4196845.25	Картометрический метод	0.2	-
18855	535756.85	4196723.85	Картометрический метод	0.2	-
18856	535757.15	4196689.70	Картометрический метод	0.2	-
18857	535765.60	4196623.80	Картометрический метод	0.2	-
18858	535775.15	4196586.80	Картометрический метод	0.2	-
18859	535799.20	4196509.60	Картометрический метод	0.2	-
18860	535812.80	4196514.90	Картометрический метод	0.2	-
18861	535822.80	4196504.05	Картометрический метод	0.2	-
18862	535833.15	4196477.35	Картометрический метод	0.2	-
18863	535834.85	4196459.50	Картометрический метод	0.2	-
18864	535847.51	4196455.70	Картометрический метод	0.2	-
18865	535854.20	4196445.70	Картометрический метод	0.2	-
18866	535871.95	4196437.35	Картометрический метод	0.2	-
18867	535892.35	4196435.50	Картометрический метод	0.2	-
18868	535931.80	4196447.55	Картометрический метод	0.2	-
18869	535964.05	4196468.35	Картометрический метод	0.2	-
18870	535964.90	4196468.85	Картометрический метод	0.2	-
18871	535974.90	4196471.55	Картометрический метод	0.2	-
18872	535984.90	4196468.85	Картометрический метод	0.2	-
18873	535985.75	4196468.00	Картометрический метод	0.2	-
18874	535989.30	4196473.55	Картометрический метод	0.2	-
18875	536000.30	4196491.20	Картометрический метод	0.2	-
18876	536004.25	4196499.35	Картометрический метод	0.2	-
18877	536005.15	4196508.10	Картометрический метод	0.2	-

2. Сведения о характерных точках границ объекта					
Обозначение характерных точек части границы	Координаты, м		Метод определения координат характерной точки	Средняя квадратическая погрешность положения характерной точки (Mt), м	Описание обозначения точки на местности (при наличии)
	X	Y			
1	2	3	4	5	6
18878	536021.85	4196543.85	Картометрический метод	0.2	-
18879	536025.80	4196554.70	Картометрический метод	0.2	-
18880	536034.30	4196566.45	Картометрический метод	0.2	-
18881	536053.50	4196586.75	Картометрический метод	0.2	-
18882	536073.60	4196607.75	Картометрический метод	0.2	-
18883	536101.40	4196628.75	Картометрический метод	0.2	-
18884	536145.15	4196665.40	Картометрический метод	0.2	-
18885	536153.55	4196674.30	Картометрический метод	0.2	-
18886	536174.40	4196689.25	Картометрический метод	0.2	-
18887	536193.45	4196704.90	Картометрический метод	0.2	-
18888	536219.75	4196729.10	Картометрический метод	0.2	-
18889	536240.25	4196746.70	Картометрический метод	0.2	-
18890	536248.45	4196752.60	Картометрический метод	0.2	-
18891	536248.15	4196755.95	Картометрический метод	0.2	-
18892	536255.75	4196762.90	Картометрический метод	0.2	-
18893	536261.95	4196771.80	Картометрический метод	0.2	-
18894	536274.60	4196794.60	Картометрический метод	0.2	-
18895	536276.05	4196798.70	Картометрический метод	0.2	-
18896	536281.20	4196809.90	Картометрический метод	0.2	-
18897	536281.20	4196817.20	Картометрический метод	0.2	-
18898	536277.10	4196825.00	Картометрический метод	0.2	-
18899	536270.15	4196831.60	Картометрический метод	0.2	-
18900	536263.75	4196836.40	Картометрический метод	0.2	-
18901	536247.70	4196846.90	Картометрический метод	0.2	-
18902	536234.35	4196854.20	Картометрический метод	0.2	-
18903	536219.60	4196862.90	Картометрический метод	0.2	-

2. Сведения о характерных точках границ объекта					
Обозначение характерных точек части границы	Координаты, м		Метод определения координат характерной точки	Средняя квадратическая погрешность положения характерной точки (Mt), м	Описание обозначения точки на местности (при наличии)
	X	Y			
1	2	3	4	5	6
18904	536204.10	4196872.00	Картометрический метод	0.2	-
18905	536195.75	4196877.00	Картометрический метод	0.2	-
18906	536188.60	4196883.00	Картометрический метод	0.2	-
18907	536182.75	4196886.75	Картометрический метод	0.2	-
18908	536159.40	4196908.65	Картометрический метод	0.2	-
18909	536148.50	4196919.85	Картометрический метод	0.2	-
18910	536138.45	4196930.60	Картометрический метод	0.2	-
18911	536127.15	4196942.00	Картометрический метод	0.2	-
18912	536115.90	4196950.95	Картометрический метод	0.2	-
18913	536107.95	4196954.85	Картометрический метод	0.2	-
18914	536083.65	4196969.50	Картометрический метод	0.2	-
18915	536055.65	4196987.85	Картометрический метод	0.2	-
18916	536029.70	4197004.45	Картометрический метод	0.2	-
18917	536019.95	4197015.45	Картометрический метод	0.2	-
18918	536012.00	4197028.55	Картометрический метод	0.2	-
18919	536009.65	4197036.20	Картометрический метод	0.2	-
18920	536010.60	4197058.20	Картометрический метод	0.2	-
18921	536020.25	4197071.45	Картометрический метод	0.2	-
18922	536031.40	4197081.90	Картометрический метод	0.2	-
18923	536047.30	4197090.70	Картометрический метод	0.2	-
18924	536068.45	4197100.15	Картометрический метод	0.2	-
18925	536083.65	4197108.35	Картометрический метод	0.2	-
18926	536094.35	4197116.00	Картометрический метод	0.2	-
18927	536115.40	4197141.50	Картометрический метод	0.2	-
18928	536121.80	4197156.00	Картометрический метод	0.2	-
18929	536138.40	4197215.20	Картометрический метод	0.2	-

2. Сведения о характерных точках границ объекта					
Обозначение характерных точек части границы	Координаты, м		Метод определения координат характерной точки	Средняя квадратическая погрешность положения характерной точки (Mt), м	Описание обозначения точки на местности (при наличии)
	X	Y			
1	2	3	4	5	6
18930	536141.00	4197235.00	Картометрический метод	0.2	-
18931	536138.35	4197252.00	Картометрический метод	0.2	-
18932	536134.35	4197264.10	Картометрический метод	0.2	-
18933	536127.90	4197273.00	Картометрический метод	0.2	-
18934	536117.90	4197282.35	Картометрический метод	0.2	-
18935	536098.95	4197292.80	Картометрический метод	0.2	-
18936	536087.60	4197293.20	Картометрический метод	0.2	-
18937	536073.10	4197297.40	Картометрический метод	0.2	-
18938	536049.40	4197302.55	Картометрический метод	0.2	-
18939	536033.55	4197305.20	Картометрический метод	0.2	-
18940	536022.50	4197304.90	Картометрический метод	0.2	-
18941	535990.00	4197300.45	Картометрический метод	0.2	-
18942	535982.05	4197297.25	Картометрический метод	0.2	-
18943	535943.60	4197291.15	Картометрический метод	0.2	-
18944	535932.80	4197290.70	Картометрический метод	0.2	-
18945	535924.45	4197288.65	Картометрический метод	0.2	-
18946	535897.40	4197288.50	Картометрический метод	0.2	-
18947	535868.30	4197293.35	Картометрический метод	0.2	-
18948	535854.60	4197297.40	Картометрический метод	0.2	-
18949	535826.70	4197307.45	Картометрический метод	0.2	-
18950	535816.25	4197311.50	Картометрический метод	0.2	-
18951	535799.40	4197321.65	Картометрический метод	0.2	-
18952	535786.55	4197328.90	Картометрический метод	0.2	-
18953	535774.30	4197337.80	Картометрический метод	0.2	-
18954	535763.25	4197351.90	Картометрический метод	0.2	-
18955	535749.45	4197379.70	Картометрический метод	0.2	-



2. Сведения о характерных точках границ объекта					
Обозначение характерных точек части границы	Координаты, м		Метод определения координат характерной точки	Средняя квадратическая погрешность положения характерной точки (Mt), м	Описание обозначения точки на местности (при наличии)
	X	Y			
1	2	3	4	5	6
18956	535744.15	4197396.75	Картометрический метод	0.2	-
18957	535735.10	4197407.45	Картометрический метод	0.2	-
18958	535719.90	4197421.40	Картометрический метод	0.2	-
18959	535692.10	4197441.90	Картометрический метод	0.2	-
18960	535621.05	4197472.35	Картометрический метод	0.2	-
18961	535616.15	4197472.65	Картометрический метод	0.2	-
18962	535610.60	4197475.15	Картометрический метод	0.2	-
18963	535573.35	4197492.70	Картометрический метод	0.2	-
18964	535562.75	4197500.50	Картометрический метод	0.2	-
18965	535554.95	4197510.55	Картометрический метод	0.2	-
18966	535544.75	4197524.90	Картометрический метод	0.2	-
18967	535535.00	4197541.90	Картометрический метод	0.2	-
18968	535529.70	4197554.85	Картометрический метод	0.2	-
18969	535526.05	4197575.45	Картометрический метод	0.2	-
18970	535524.40	4197591.20	Картометрический метод	0.2	-
18971	535534.85	4197638.30	Картометрический метод	0.2	-
18972	535539.95	4197650.85	Картометрический метод	0.2	-
18973	535543.85	4197659.75	Картометрический метод	0.2	-
18974	535550.40	4197670.90	Картометрический метод	0.2	-
18975	535559.35	4197678.10	Картометрический метод	0.2	-
18976	535568.95	4197683.45	Картометрический метод	0.2	-
18977	535579.65	4197688.00	Картометрический метод	0.2	-
18978	535589.10	4197690.00	Картометрический метод	0.2	-
18979	535611.00	4197697.65	Картометрический метод	0.2	-
18980	535584.60	4197736.45	Картометрический метод	0.2	-
18981	535519.85	4197723.45	Картометрический метод	0.2	-

2. Сведения о характерных точках границ объекта					
Обозначение характерных точек части границы	Координаты, м		Метод определения координат характерной точки	Средняя квадратическая погрешность положения характерной точки (M <sub>t</sub> ), м	Описание обозначения точки на местности (при наличии)
	X	Y			
1	2	3	4	5	6
18982	535504.30	4197762.30	Картометрический метод	0.2	-
18983	535475.85	4197775.30	Картометрический метод	0.2	-
18984	535413.65	4197741.60	Картометрический метод	0.2	-
18985	535377.40	4197746.80	Картометрический метод	0.2	-
18986	535317.80	4197736.40	Картометрический метод	0.2	-
18987	535201.25	4197713.10	Картометрический метод	0.2	-
18988	535001.80	4197638.00	Картометрический метод	0.2	-
18989	534830.80	4197575.80	Картометрический метод	0.2	-
18990	534833.40	4197635.40	Картометрический метод	0.2	-
18991	534836.00	4197671.65	Картометрический метод	0.2	-
18992	534802.30	4197682.00	Картометрический метод	0.2	-
18993	534794.55	4197702.75	Картометрический метод	0.2	-
18994	534877.45	4197757.15	Картометрический метод	0.2	-
18995	534947.40	4197868.55	Картометрический метод	0.2	-
18996	535009.55	4197995.45	Картометрический метод	0.2	-
18997	535108.00	4198070.60	Картометрический метод	0.2	-
18998	535110.60	4198130.20	Картометрический метод	0.2	-
18999	535152.00	4198205.30	Картометрический метод	0.2	-
19000	535266.00	4198264.90	Картометрический метод	0.2	-
19001	535403.30	4198306.35	Картометрический метод	0.2	-
19002	535455.10	4198316.70	Картометрический метод	0.2	-
19003	535465.45	4198329.65	Картометрический метод	0.2	-
19004	535421.45	4198358.15	Картометрический метод	0.2	-
19005	535380.00	4198441.05	Картометрический метод	0.2	-
19006	535416.25	4198495.45	Картометрический метод	0.2	-
19007	535558.70	4198562.80	Картометрический метод	0.2	-

2. Сведения о характерных точках границ объекта					
Обозначение характерных точек части границы	Координаты, м		Метод определения координат характерной точки	Средняя квадратическая погрешность положения характерной точки (M <sub>t</sub> ), м	Описание обозначения точки на местности (при наличии)
	X	Y			
1	2	3	4	5	6
19008	535644.20	4198604.25	Картометрический метод	0.2	-
19009	535716.75	4198643.10	Картометрический метод	0.2	-
19010	535822.95	4198679.35	Картометрический метод	0.2	-
19011	536071.65	4198713.05	Картометрический метод	0.2	-
19012	536273.70	4198788.20	Картометрический метод	0.2	-
19013	536330.65	4198808.90	Картометрический метод	0.2	-
19014	536392.85	4198798.55	Картометрический метод	0.2	-
19015	536452.40	4198834.80	Картометрический метод	0.2	-
19016	536540.50	4198938.45	Картометрический метод	0.2	-
19017	536548.25	4198979.90	Картометрический метод	0.2	-
17966	536589.70	4199034.30	Картометрический метод	0.2	-
19018	533039.40	4193231.40	Картометрический метод	0.2	-
19019	533039.20	4193234.05	Картометрический метод	0.2	-
19020	533033.95	4193273.45	Картометрический метод	0.2	-
19021	533031.45	4193280.80	Картометрический метод	0.2	-
19022	533030.10	4193282.85	Картометрический метод	0.2	-
19023	533013.55	4193304.80	Картометрический метод	0.2	-
19024	533013.20	4193305.25	Картометрический метод	0.2	-
19025	532991.85	4193331.90	Картометрический метод	0.2	-
19026	532986.25	4193336.70	Картометрический метод	0.2	-
19027	532976.25	4193339.40	Картометрический метод	0.2	-
19028	532970.75	4193338.65	Картометрический метод	0.2	-
19029	532950.65	4193332.90	Картометрический метод	0.2	-
19030	532932.50	4193306.10	Картометрический метод	0.2	-
19031	532869.70	4193284.40	Картометрический метод	0.2	-
19032	532850.70	4193290.85	Картометрический метод	0.2	-

2. Сведения о характерных точках границ объекта					
Обозначение характерных точек части границы	Координаты, м		Метод определения координат характерной точки	Средняя квадратическая погрешность положения характерной точки (M <sub>t</sub> ), м	Описание обозначения точки на местности (при наличии)
	X	Y			
1	2	3	4	5	6
19033	532839.15	4193284.70	Картометрический метод	0.2	-
19034	532834.95	4193268.65	Картометрический метод	0.2	-
19035	532746.00	4193238.25	Картометрический метод	0.2	-
19036	532676.00	4193241.20	Картометрический метод	0.2	-
19037	532672.15	4193240.65	Картометрический метод	0.2	-
19038	532646.35	4193233.55	Картометрический метод	0.2	-
19039	532642.05	4193231.80	Картометрический метод	0.2	-
19040	532631.15	4193225.85	Картометрический метод	0.2	-
19041	532618.60	4193226.90	Картометрический метод	0.2	-
19042	532605.80	4193230.15	Картометрический метод	0.2	-
19043	532600.90	4193230.75	Картометрический метод	0.2	-
19044	532594.05	4193229.55	Картометрический метод	0.2	-
19045	532581.00	4193224.80	Картометрический метод	0.2	-
19046	532579.35	4193228.00	Картометрический метод	0.2	-
19047	532578.85	4193228.90	Картометрический метод	0.2	-
19048	532571.55	4193236.20	Картометрический метод	0.2	-
19049	532561.55	4193238.90	Картометрический метод	0.2	-
19050	532552.35	4193236.65	Картометрический метод	0.2	-
19051	532539.00	4193229.75	Картометрический метод	0.2	-
19052	532538.20	4193229.30	Картометрический метод	0.2	-
19053	532530.90	4193222.00	Картометрический метод	0.2	-
19054	532528.35	4193214.55	Картометрический метод	0.2	-
19055	532526.60	4193201.05	Картометрический метод	0.2	-
19056	532526.45	4193198.50	Картометрический метод	0.2	-
19057	532526.45	4193198.30	Картометрический метод	0.2	-
19058	532526.70	4193175.30	Картометрический метод	0.2	-

2. Сведения о характерных точках границ объекта					
Обозначение характерных точек части границы	Координаты, м		Метод определения координат характерной точки	Средняя квадратическая погрешность положения характерной точки (M <sub>t</sub> ), м	Описание обозначения точки на местности (при наличии)
	X	Y			
1	2	3	4	5	6
19059	532519.80	4193139.65	Картометрический метод	0.2	-
19060	532519.45	4193135.85	Картометрический метод	0.2	-
19061	532522.15	4193125.85	Картометрический метод	0.2	-
19062	532529.45	4193118.55	Картометрический метод	0.2	-
19063	532538.45	4193115.85	Картометрический метод	0.2	-
19064	532553.80	4193115.10	Картометрический метод	0.2	-
19065	532554.80	4193115.10	Картометрический метод	0.2	-
19066	532564.80	4193117.80	Картометрический метод	0.2	-
19067	532572.10	4193125.10	Картометрический метод	0.2	-
19068	532572.25	4193125.30	Картометрический метод	0.2	-
19069	532584.80	4193147.60	Картометрический метод	0.2	-
19070	532602.90	4193151.75	Картометрический метод	0.2	-
19071	532629.70	4193157.85	Картометрический метод	0.2	-
19072	532630.20	4193158.00	Картометрический метод	0.2	-
19073	532655.60	4193164.50	Картометрический метод	0.2	-
19074	532657.80	4193164.50	Картометрический метод	0.2	-
19075	532657.35	4193161.35	Картометрический метод	0.2	-
19076	532657.20	4193158.75	Картометрический метод	0.2	-
19077	532659.90	4193148.75	Картометрический метод	0.2	-
19078	532664.65	4193144.00	Картометрический метод	0.2	-
19079	532663.60	4193142.60	Картометрический метод	0.2	-
19080	532552.80	4193058.55	Картометрический метод	0.2	-
19081	532547.60	4193052.60	Картометрический метод	0.2	-
19082	532545.70	4193048.25	Картометрический метод	0.2	-
19083	532537.00	4193018.55	Картометрический метод	0.2	-
19084	532521.60	4192998.05	Картометрический метод	0.2	-

2. Сведения о характерных точках границ объекта					
Обозначение характерных точек части границы	Координаты, м		Метод определения координат характерной точки	Средняя квадратическая погрешность положения характерной точки (M <sub>t</sub> ), м	Описание обозначения точки на местности (при наличии)
	X	Y			
1	2	3	4	5	6
19085	532520.30	4192996.05	Картометрический метод	0.2	-
19086	532517.60	4192986.05	Картометрический метод	0.2	-
19087	532517.80	4192983.20	Картометрический метод	0.2	-
19088	532521.70	4192955.90	Картометрический метод	0.2	-
19089	532524.20	4192948.75	Картометрический метод	0.2	-
19090	532531.50	4192941.45	Картометрический метод	0.2	-
19091	532541.50	4192938.75	Картометрический метод	0.2	-
19092	532544.00	4192938.90	Картометрический метод	0.2	-
19093	532559.60	4192940.85	Картометрический метод	0.2	-
19094	532567.10	4192943.40	Картометрический метод	0.2	-
19095	532568.90	4192944.55	Картометрический метод	0.2	-
19096	532607.30	4192972.65	Картометрический метод	0.2	-
19097	532609.95	4192971.70	Картометрический метод	0.2	-
19098	532616.80	4192970.50	Картометрический метод	0.2	-
19099	532626.50	4192973.05	Картометрический метод	0.2	-
19100	532623.80	4192970.60	Картометрический метод	0.2	-
19101	532616.25	4192959.90	Картометрический метод	0.2	-
19102	532615.30	4192958.35	Картометрический метод	0.2	-
19103	532612.60	4192948.35	Картометрический метод	0.2	-
19104	532612.60	4192948.15	Картометрический метод	0.2	-
19105	532612.70	4192937.55	Картометрический метод	0.2	-
19106	532615.40	4192927.75	Картометрический метод	0.2	-
19107	532622.70	4192920.45	Картометрический метод	0.2	-
19108	532630.35	4192917.90	Картометрический метод	0.2	-
19109	532644.75	4192916.20	Картометрический метод	0.2	-
19110	532647.10	4192916.05	Картометрический метод	0.2	-

2. Сведения о характерных точках границ объекта					
Обозначение характерных точек части границы	Координаты, м		Метод определения координат характерной точки	Средняя квадратическая погрешность положения характерной точки (M <sub>t</sub> ), м	Описание обозначения точки на местности (при наличии)
	X	Y			
1	2	3	4	5	6
19111	532657.10	4192918.75	Картометрический метод	0.2	-
19112	532662.45	4192923.20	Картометрический метод	0.2	-
19113	532668.15	4192930.00	Картометрический метод	0.2	-
19114	532670.10	4192932.85	Картометрический метод	0.2	-
19115	532672.80	4192942.85	Картометрический метод	0.2	-
19116	532672.50	4192946.20	Картометрический метод	0.2	-
19117	532670.40	4192958.65	Картометрический метод	0.2	-
19118	532668.00	4192965.30	Картометрический метод	0.2	-
19119	532660.70	4192972.60	Картометрический метод	0.2	-
19120	532657.40	4192974.15	Картометрический метод	0.2	-
19121	532646.85	4192977.90	Картометрический метод	0.2	-
19122	532640.15	4192979.05	Картометрический метод	0.2	-
19123	532634.65	4192977.60	Картометрический метод	0.2	-
19124	532648.10	4192985.10	Картометрический метод	0.2	-
19125	532668.45	4192992.80	Картометрический метод	0.2	-
19126	532689.15	4192995.65	Картометрический метод	0.2	-
19127	532689.30	4192995.65	Картометрический метод	0.2	-
19128	532711.30	4192998.80	Картометрический метод	0.2	-
19129	532718.45	4193001.30	Картометрический метод	0.2	-
19130	532720.95	4193003.45	Картометрический метод	0.2	-
19131	532708.75	4192979.45	Картометрический метод	0.2	-
19132	532695.90	4192958.20	Картометрический метод	0.2	-
19133	532690.30	4192951.65	Картометрический метод	0.2	-
19134	532688.25	4192948.70	Картометрический метод	0.2	-
19135	532687.30	4192946.90	Картометрический метод	0.2	-
19136	532680.75	4192932.35	Картометрический метод	0.2	-

2. Сведения о характерных точках границ объекта					
Обозначение характерных точек части границы	Координаты, м		Метод определения координат характерной точки	Средняя квадратическая погрешность положения характерной точки (Mt), м	Описание обозначения точки на местности (при наличии)
	X	Y			
1	2	3	4	5	6
19137	532679.00	4192924.15	Картометрический метод	0.2	-
19138	532681.70	4192914.15	Картометрический метод	0.2	-
19139	532689.00	4192906.85	Картометрический метод	0.2	-
19140	532696.80	4192904.25	Картометрический метод	0.2	-
19141	532704.45	4192903.40	Картометрический метод	0.2	-
19142	532706.65	4192903.30	Картометрический метод	0.2	-
19143	532716.65	4192906.00	Картометрический метод	0.2	-
19144	532722.20	4192910.70	Картометрический метод	0.2	-
19145	532736.40	4192928.20	Картометрический метод	0.2	-
19146	532736.45	4192928.30	Картометрический метод	0.2	-
19147	532754.40	4192950.65	Картометрический метод	0.2	-
19148	532756.10	4192953.15	Картометрический метод	0.2	-
19149	532756.95	4192954.75	Картометрический метод	0.2	-
19150	532768.15	4192978.95	Картометрический метод	0.2	-
19151	532768.20	4192979.10	Картометрический метод	0.2	-
19152	532777.40	4192999.35	Картометрический метод	0.2	-
19153	532777.50	4192999.10	Картометрический метод	0.2	-
19154	532784.80	4192991.80	Картометрический метод	0.2	-
19155	532789.90	4192989.70	Картометрический метод	0.2	-
19156	532804.30	4192986.05	Картометрический метод	0.2	-
19157	532809.20	4192985.45	Картометрический метод	0.2	-
19158	532819.20	4192988.15	Картометрический метод	0.2	-
19159	532820.30	4192988.85	Картометрический метод	0.2	-
19160	532839.35	4193001.60	Картометрический метод	0.2	-
19161	532845.55	4193008.20	Картометрический метод	0.2	-
19162	532848.25	4193018.20	Картометрический метод	0.2	-



2. Сведения о характерных точках границ объекта					
Обозначение характерных точек части границы	Координаты, м		Метод определения координат характерной точки	Средняя квадратическая погрешность положения характерной точки (M <sub>t</sub> ), м	Описание обозначения точки на местности (при наличии)
	X	Y			
1	2	3	4	5	6
19163	532845.55	4193028.20	Картометрический метод	0.2	-
19164	532845.40	4193028.45	Картометрический метод	0.2	-
19165	532838.55	4193039.90	Картометрический метод	0.2	-
19166	532831.40	4193046.95	Картометрический метод	0.2	-
19167	532821.40	4193049.65	Картометрический метод	0.2	-
19168	532818.30	4193049.40	Картометрический метод	0.2	-
19169	532802.15	4193046.90	Картометрический метод	0.2	-
19170	532811.80	4193064.85	Картометрический метод	0.2	-
19171	532824.60	4193072.15	Картометрический метод	0.2	-
19172	532848.50	4193081.60	Картометрический метод	0.2	-
19173	532854.65	4193082.30	Картометрический метод	0.2	-
19174	532859.55	4193076.75	Картометрический метод	0.2	-
19175	532867.70	4193064.80	Картометрический метод	0.2	-
19176	532869.30	4193049.60	Картометрический метод	0.2	-
19177	532869.65	4193047.40	Картометрический метод	0.2	-
19178	532873.65	4193029.15	Картометрический метод	0.2	-
19179	532874.00	4193027.90	Картометрический метод	0.2	-
19180	532879.00	4193010.65	Картометрический метод	0.2	-
19181	532880.90	4193006.20	Картометрический метод	0.2	-
19182	532888.20	4192998.90	Картометрический метод	0.2	-
19183	532895.55	4192996.40	Картометрический метод	0.2	-
19184	532902.25	4192995.50	Картометрический метод	0.2	-
19185	532904.90	4192995.30	Картометрический метод	0.2	-
19186	532914.90	4192998.00	Картометрический метод	0.2	-
19187	532922.20	4193005.30	Картометрический метод	0.2	-
19188	532924.75	4193012.90	Картометрический метод	0.2	-

2. Сведения о характерных точках границ объекта					
Обозначение характерных точек части границы	Координаты, м		Метод определения координат характерной точки	Средняя квадратическая погрешность положения характерной точки (M <sub>t</sub> ), м	Описание обозначения точки на местности (при наличии)
	X	Y			
1	2	3	4	5	6
19189	532926.50	4193027.35	Картометрический метод	0.2	-
19190	532926.65	4193029.75	Картометрический метод	0.2	-
19191	532926.60	4193030.95	Картометрический метод	0.2	-
19192	532924.50	4193066.75	Картометрический метод	0.2	-
19193	532925.30	4193064.50	Картометрический метод	0.2	-
19194	532928.60	4193060.20	Картометрический метод	0.2	-
19195	532936.35	4193052.60	Картометрический метод	0.2	-
19196	532940.35	4193049.60	Картометрический метод	0.2	-
19197	532950.35	4193046.90	Картометрический метод	0.2	-
19198	532952.10	4193047.00	Картометрический метод	0.2	-
19199	532964.50	4193048.10	Картометрический метод	0.2	-
19200	532972.75	4193050.70	Картометрический метод	0.2	-
19201	532978.30	4193055.40	Картометрический метод	0.2	-
19202	532997.20	4193078.75	Картометрический метод	0.2	-
19203	532998.95	4193081.35	Картометрический метод	0.2	-
19204	533000.70	4193085.25	Картометрический метод	0.2	-
19205	533008.10	4193108.30	Картометрический метод	0.2	-
19206	533020.10	4193143.90	Картометрический метод	0.2	-
19207	533020.30	4193144.50	Картометрический метод	0.2	-
19208	533032.30	4193184.15	Картометрический метод	0.2	-
19209	533032.95	4193186.95	Картометрический метод	0.2	-
19210	533039.20	4193228.40	Картометрический метод	0.2	-
19018	533039.40	4193231.40	Картометрический метод	0.2	-
19211	534283.45	4194670.80	Картометрический метод	0.2	-
19212	534257.80	4194674.90	Картометрический метод	0.2	-
19213	534253.65	4194680.10	Картометрический метод	0.2	-

2. Сведения о характерных точках границ объекта					
Обозначение характерных точек части границы	Координаты, м		Метод определения координат характерной точки	Средняя квадратическая погрешность положения характерной точки (Mt), м	Описание обозначения точки на местности (при наличии)
	X	Y			
1	2	3	4	5	6
19214	534275.85	4194689.30	Картометрический метод	0.2	-
19215	534280.85	4194702.20	Картометрический метод	0.2	-
19216	534278.30	4194709.50	Картометрический метод	0.2	-
19217	534248.30	4194720.25	Картометрический метод	0.2	-
19218	534117.90	4194685.65	Картометрический метод	0.2	-
19219	534017.25	4194682.25	Картометрический метод	0.2	-
19220	533976.25	4194690.20	Картометрический метод	0.2	-
19221	533956.45	4194699.65	Картометрический метод	0.2	-
19222	533948.55	4194714.65	Картометрический метод	0.2	-
19223	533946.55	4194738.50	Картометрический метод	0.2	-
19224	533954.40	4194754.55	Картометрический метод	0.2	-
19225	533982.40	4194774.35	Картометрический метод	0.2	-
19226	534027.05	4194790.25	Картометрический метод	0.2	-
19227	534032.75	4194783.75	Картометрический метод	0.2	-
19228	534128.95	4194773.65	Картометрический метод	0.2	-
19229	534155.00	4194769.10	Картометрический метод	0.2	-
19230	534156.15	4194768.90	Картометрический метод	0.2	-
19231	534180.05	4194763.70	Картометрический метод	0.2	-
19232	534185.60	4194771.90	Картометрический метод	0.2	-
19233	534186.30	4194773.10	Картометрический метод	0.2	-
19234	534189.00	4194783.10	Картометрический метод	0.2	-
19235	534186.30	4194793.10	Картометрический метод	0.2	-
19236	534183.40	4194796.00	Картометрический метод	0.2	-
19237	534080.70	4194819.55	Картометрический метод	0.2	-
19238	534066.30	4194814.15	Картометрический метод	0.2	-
19239	534029.95	4194820.45	Картометрический метод	0.2	-

2. Сведения о характерных точках границ объекта					
Обозначение характерных точек части границы	Координаты, м		Метод определения координат характерной точки	Средняя квадратическая погрешность положения характерной точки (M <sub>t</sub> ), м	Описание обозначения точки на местности (при наличии)
	X	Y			
1	2	3	4	5	6
19240	533991.40	4194815.70	Картометрический метод	0.2	-
19241	533948.65	4194806.10	Картометрический метод	0.2	-
19242	533923.05	4194791.15	Картометрический метод	0.2	-
19243	533910.55	4194770.85	Картометрический метод	0.2	-
19244	533900.50	4194745.75	Картометрический метод	0.2	-
19245	533877.20	4194738.75	Картометрический метод	0.2	-
19246	533868.80	4194733.65	Картометрический метод	0.2	-
19247	533861.65	4194723.85	Картометрический метод	0.2	-
19248	533852.10	4194723.45	Картометрический метод	0.2	-
19249	533844.95	4194719.05	Картометрический метод	0.2	-
19250	533841.40	4194722.95	Картометрический метод	0.2	-
19251	533771.10	4194719.85	Картометрический метод	0.2	-
19252	533769.30	4194719.75	Картометрический метод	0.2	-
19253	533766.20	4194717.60	Картометрический метод	0.2	-
19254	533754.00	4194701.50	Картометрический метод	0.2	-
19255	533701.70	4194700.40	Картометрический метод	0.2	-
19256	533693.05	4194708.40	Картометрический метод	0.2	-
19257	533696.50	4194715.30	Картометрический метод	0.2	-
19258	533702.50	4194719.05	Картометрический метод	0.2	-
19259	533702.75	4194720.45	Картометрический метод	0.2	-
19260	533701.30	4194720.40	Картометрический метод	0.2	-
19261	533698.80	4194720.20	Картометрический метод	0.2	-
19262	533684.45	4194718.10	Картометрический метод	0.2	-
19263	533671.10	4194717.90	Картометрический метод	0.2	-
19264	533639.40	4194719.40	Картометрический метод	0.2	-
19265	533620.80	4194720.90	Картометрический метод	0.2	-

2. Сведения о характерных точках границ объекта					
Обозначение характерных точек части границы	Координаты, м		Метод определения координат характерной точки	Средняя квадратическая погрешность положения характерной точки (M <sub>t</sub> ), м	Описание обозначения точки на местности (при наличии)
	X	Y			
1	2	3	4	5	6
19266	533612.70	4194719.65	Картометрический метод	0.2	-
19267	533597.00	4194715.95	Картометрический метод	0.2	-
19268	533589.65	4194711.75	Картометрический метод	0.2	-
19269	533588.40	4194711.20	Картометрический метод	0.2	-
19270	533587.55	4194710.80	Картометрический метод	0.2	-
19271	533574.80	4194700.25	Картометрический метод	0.2	-
19272	533543.85	4194662.70	Картометрический метод	0.2	-
19273	533532.10	4194653.55	Картометрический метод	0.2	-
19274	533531.95	4194653.65	Картометрический метод	0.2	-
19275	533531.05	4194652.50	Картометрический метод	0.2	-
19276	533515.80	4194629.35	Картометрический метод	0.2	-
19277	533500.95	4194620.85	Картометрический метод	0.2	-
19278	533500.85	4194620.80	Картометрический метод	0.2	-
19279	533494.60	4194615.15	Картометрический метод	0.2	-
19280	533478.55	4194592.80	Картометрический метод	0.2	-
19281	533477.65	4194591.40	Картометрический метод	0.2	-
19282	533462.60	4194566.20	Картометрический метод	0.2	-
19283	533462.45	4194565.95	Картометрический метод	0.2	-
19284	533462.10	4194565.35	Картометрический метод	0.2	-
19285	533448.55	4194540.00	Картометрический метод	0.2	-
19286	533430.80	4194522.65	Картометрический метод	0.2	-
19287	533427.50	4194518.35	Картометрический метод	0.2	-
19288	533427.40	4194518.20	Картометрический метод	0.2	-
19289	533414.35	4194495.05	Картометрический метод	0.2	-
19290	533406.05	4194481.00	Картометрический метод	0.2	-
19291	533385.25	4194464.75	Картометрический метод	0.2	-

2. Сведения о характерных точках границ объекта					
Обозначение характерных точек части границы	Координаты, м		Метод определения координат характерной точки	Средняя квадратическая погрешность положения характерной точки (Mt), м	Описание обозначения точки на местности (при наличии)
	X	Y			
1	2	3	4	5	6
19292	533365.30	4194449.10	Картометрический метод	0.2	-
19293	533360.60	4194443.65	Картометрический метод	0.2	-
19294	533372.10	4194443.25	Картометрический метод	0.2	-
19295	533359.65	4194434.20	Картометрический метод	0.2	-
19296	533358.00	4194432.00	Картометрический метод	0.2	-
19297	533360.35	4194423.35	Картометрический метод	0.2	-
19298	533367.65	4194416.05	Картометрический метод	0.2	-
19299	533370.85	4194414.55	Картометрический метод	0.2	-
19300	533379.65	4194411.35	Картометрический метод	0.2	-
19301	533384.70	4194403.05	Картометрический метод	0.2	-
19302	533391.15	4194396.50	Картометрический метод	0.2	-
19303	533421.10	4194377.65	Картометрический метод	0.2	-
19304	533421.75	4194377.30	Картометрический метод	0.2	-
19305	533427.70	4194375.00	Картометрический метод	0.2	-
19306	533449.75	4194370.45	Картометрический метод	0.2	-
19307	533452.95	4194370.05	Картометрический метод	0.2	-
19308	533453.05	4194370.05	Картометрический метод	0.2	-
19309	533481.80	4194379.20	Картометрический метод	0.2	-
19310	533517.30	4194403.20	Картометрический метод	0.2	-
19311	533550.30	4194438.75	Картометрический метод	0.2	-
19312	533582.95	4194446.30	Картометрический метод	0.2	-
19313	533603.10	4194455.55	Картометрический метод	0.2	-
19314	533603.60	4194456.70	Картометрический метод	0.2	-
19315	533609.10	4194477.00	Картометрический метод	0.2	-
19316	533609.75	4194481.85	Картометрический метод	0.2	-
19317	533584.40	4194486.35	Картометрический метод	0.2	-

2. Сведения о характерных точках границ объекта					
Обозначение характерных точек части границы	Координаты, м		Метод определения координат характерной точки	Средняя квадратическая погрешность положения характерной точки (M <sub>t</sub> ), м	Описание обозначения точки на местности (при наличии)
	X	Y			
1	2	3	4	5	6
19318	533584.15	4194486.25	Картометрический метод	0.2	-
19319	533568.60	4194478.60	Картометрический метод	0.2	-
19320	533558.55	4194480.15	Картометрический метод	0.2	-
19321	533554.90	4194490.00	Картометрический метод	0.2	-
19322	533607.90	4194528.20	Картометрический метод	0.2	-
19323	533626.70	4194549.90	Картометрический метод	0.2	-
19324	533633.25	4194562.30	Картометрический метод	0.2	-
19325	533627.30	4194587.95	Картометрический метод	0.2	-
19326	533613.10	4194617.65	Картометрический метод	0.2	-
19327	533617.25	4194631.05	Картометрический метод	0.2	-
19328	533632.75	4194632.10	Картометрический метод	0.2	-
19329	533654.75	4194612.70	Картометрический метод	0.2	-
19330	533639.80	4194588.55	Картометрический метод	0.2	-
19331	533651.75	4194577.60	Картометрический метод	0.2	-
19332	533678.05	4194572.90	Картометрический метод	0.2	-
19333	533708.50	4194580.40	Картометрический метод	0.2	-
19334	533711.45	4194580.70	Картометрический метод	0.2	-
19335	533715.05	4194584.30	Картометрический метод	0.2	-
19336	533717.75	4194594.30	Картометрический метод	0.2	-
19337	533716.50	4194601.30	Картометрический метод	0.2	-
19338	533712.55	4194611.85	Картометрический метод	0.2	-
19339	533711.10	4194614.85	Картометрический метод	0.2	-
19340	533709.15	4194616.85	Картометрический метод	0.2	-
19341	533730.00	4194618.05	Картометрический метод	0.2	-
19342	533733.25	4194618.50	Картометрический метод	0.2	-
19343	533740.35	4194619.95	Картометрический метод	0.2	-

2. Сведения о характерных точках границ объекта					
Обозначение характерных точек части границы	Координаты, м		Метод определения координат характерной точки	Средняя квадратическая погрешность положения характерной точки (M <sub>t</sub> ), м	Описание обозначения точки на местности (при наличии)
	X	Y			
1	2	3	4	5	6
19344	533739.80	4194619.65	Картометрический метод	0.2	-
19345	533730.30	4194613.75	Картометрический метод	0.2	-
19346	533723.55	4194606.75	Картометрический метод	0.2	-
19347	533720.85	4194596.75	Картометрический метод	0.2	-
19348	533721.00	4194581.70	Картометрический метод	0.2	-
19349	533721.70	4194581.75	Картометрический метод	0.2	-
19350	533751.70	4194531.80	Картометрический метод	0.2	-
19351	533753.50	4194531.10	Картометрический метод	0.2	-
19352	533771.65	4194530.00	Картометрический метод	0.2	-
19353	533779.55	4194542.05	Картометрический метод	0.2	-
19354	533794.65	4194550.65	Картометрический метод	0.2	-
19355	533801.85	4194549.80	Картометрический метод	0.2	-
19356	533807.60	4194558.40	Картометрический метод	0.2	-
19357	533808.30	4194559.50	Картометрический метод	0.2	-
19358	533811.00	4194569.50	Картометрический метод	0.2	-
19359	533811.00	4194569.75	Картометрический метод	0.2	-
19360	533810.85	4194582.25	Картометрический метод	0.2	-
19361	533808.15	4194592.00	Картометрический метод	0.2	-
19362	533808.00	4194592.25	Картометрический метод	0.2	-
19363	533801.15	4194603.70	Картометрический метод	0.2	-
19364	533794.00	4194610.75	Картометрический метод	0.2	-
19365	533791.05	4194612.15	Картометрический метод	0.2	-
19366	533773.75	4194618.65	Картометрический метод	0.2	-
19367	533769.95	4194619.70	Картометрический метод	0.2	-
19368	533753.60	4194622.40	Картометрический метод	0.2	-
19369	533751.55	4194622.55	Картометрический метод	0.2	-



2. Сведения о характерных точках границ объекта					
Обозначение характерных точек части границы	Координаты, м		Метод определения координат характерной точки	Средняя квадратическая погрешность положения характерной точки (M <sub>t</sub> ), м	Описание обозначения точки на местности (при наличии)
	X	Y			
1	2	3	4	5	6
19370	533755.05	4194623.35	Картометрический метод	0.2	-
19371	533782.50	4194626.20	Картометрический метод	0.2	-
19372	533807.40	4194621.30	Картометрический метод	0.2	-
19373	533811.25	4194620.95	Картометрический метод	0.2	-
19374	533816.85	4194621.75	Картометрический метод	0.2	-
19375	533851.25	4194631.80	Картометрический метод	0.2	-
19376	533855.65	4194633.70	Картометрический метод	0.2	-
19377	533862.95	4194641.00	Картометрический метод	0.2	-
19378	533865.50	4194648.65	Картометрический метод	0.2	-
19379	533865.60	4194649.50	Картометрический метод	0.2	-
19380	533887.55	4194654.60	Картометрический метод	0.2	-
19381	533920.65	4194612.05	Картометрический метод	0.2	-
19382	533923.00	4194609.55	Картометрический метод	0.2	-
19383	533944.45	4194590.05	Картометрический метод	0.2	-
19384	533947.90	4194587.55	Картометрический метод	0.2	-
19385	533957.90	4194584.85	Картометрический метод	0.2	-
19386	533996.90	4194584.85	Картометрический метод	0.2	-
19387	534006.60	4194587.35	Картометрический метод	0.2	-
19388	534041.65	4194606.85	Картометрический метод	0.2	-
19389	534041.95	4194607.05	Картометрический метод	0.2	-
19390	534045.25	4194609.40	Картометрический метод	0.2	-
19391	534058.20	4194620.90	Картометрический метод	0.2	-
19392	534186.65	4194637.65	Картометрический метод	0.2	-
19393	534190.25	4194638.50	Картометрический метод	0.2	-
19394	534259.85	4194661.10	Картометрический метод	0.2	-
19395	534261.30	4194661.60	Картометрический метод	0.2	-

2. Сведения о характерных точках границ объекта					
Обозначение характерных точек части границы	Координаты, м		Метод определения координат характерной точки	Средняя квадратическая погрешность положения характерной точки (Mt), м	Описание обозначения точки на местности (при наличии)
	X	Y			
1	2	3	4	5	6
19211	534283.45	4194670.80	Картометрический метод	0.2	-
19396	533677.80	4194049.80	Картометрический метод	0.2	-
19397	533677.80	4194068.60	Картометрический метод	0.2	-
19398	533674.90	4194080.90	Картометрический метод	0.2	-
19399	533675.70	4194100.55	Картометрический метод	0.2	-
19400	533670.25	4194144.00	Картометрический метод	0.2	-
19401	533672.50	4194160.15	Картометрический метод	0.2	-
19402	533671.45	4194163.95	Картометрический метод	0.2	-
19403	533652.60	4194168.25	Картометрический метод	0.2	-
19404	533643.00	4194174.50	Картометрический метод	0.2	-
19405	533642.35	4194207.95	Картометрический метод	0.2	-
19406	533633.40	4194213.85	Картометрический метод	0.2	-
19407	533632.60	4194213.65	Картометрический метод	0.2	-
19408	533628.50	4194210.50	Картометрический метод	0.2	-
19409	533622.30	4194204.35	Картометрический метод	0.2	-
19410	533601.65	4194208.45	Картометрический метод	0.2	-
19411	533598.40	4194207.60	Картометрический метод	0.2	-
19412	533591.60	4194212.90	Картометрический метод	0.2	-
19413	533592.50	4194214.55	Картометрический метод	0.2	-
19414	533591.45	4194215.40	Картометрический метод	0.2	-
19415	533596.00	4194220.90	Картометрический метод	0.2	-
19416	533600.70	4194229.45	Картометрический метод	0.2	-
19417	533606.15	4194233.20	Картометрический метод	0.2	-
19418	533641.30	4194259.15	Картометрический метод	0.2	-
19419	533646.70	4194265.25	Картометрический метод	0.2	-
19420	533649.40	4194275.25	Картометрический метод	0.2	-

2. Сведения о характерных точках границ объекта					
Обозначение характерных точек части границы	Координаты, м		Метод определения координат характерной точки	Средняя квадратическая погрешность положения характерной точки (Mt), м	Описание обозначения точки на местности (при наличии)
	X	Y			
1	2	3	4	5	6
19421	533648.80	4194280.10	Картометрический метод	0.2	-
19422	533646.85	4194287.90	Картометрический метод	0.2	-
19423	533644.75	4194293.05	Картометрический метод	0.2	-
19424	533637.45	4194300.35	Картометрический метод	0.2	-
19425	533634.90	4194301.60	Картометрический метод	0.2	-
19426	533625.15	4194305.50	Картометрический метод	0.2	-
19427	533617.70	4194306.95	Картометрический метод	0.2	-
19428	533607.70	4194304.25	Картометрический метод	0.2	-
19429	533606.45	4194303.50	Картометрический метод	0.2	-
19430	533595.40	4194296.00	Картометрический метод	0.2	-
19431	533590.95	4194283.65	Картометрический метод	0.2	-
19432	533511.60	4194237.70	Картометрический метод	0.2	-
19433	533492.95	4194195.35	Картометрический метод	0.2	-
19434	533503.35	4194163.60	Картометрический метод	0.2	-
19435	533484.15	4194138.15	Картометрический метод	0.2	-
19436	533443.50	4194109.70	Картометрический метод	0.2	-
19437	533389.00	4194091.65	Картометрический метод	0.2	-
19438	533369.70	4194088.55	Картометрический метод	0.2	-
19439	533329.95	4194088.55	Картометрический метод	0.2	-
19440	533310.10	4194066.40	Картометрический метод	0.2	-
19441	533298.95	4194044.55	Картометрический метод	0.2	-
19442	533284.95	4194022.10	Картометрический метод	0.2	-
19443	533282.60	4194013.55	Картометрический метод	0.2	-
19444	533279.45	4194002.00	Картометрический метод	0.2	-
19445	533305.40	4193990.35	Картометрический метод	0.2	-
19446	533309.65	4193990.00	Картометрический метод	0.2	-

2. Сведения о характерных точках границ объекта					
Обозначение характерных точек части границы	Координаты, м		Метод определения координат характерной точки	Средняя квадратическая погрешность положения характерной точки (Mt), м	Описание обозначения точки на местности (при наличии)
	X	Y			
1	2	3	4	5	6
19447	533332.50	4193990.00	Картометрический метод	0.2	-
19448	533354.50	4193974.25	Картометрический метод	0.2	-
19449	533356.15	4193973.20	Картометрический метод	0.2	-
19450	533366.15	4193970.50	Картометрический метод	0.2	-
19451	533376.15	4193973.20	Картометрический метод	0.2	-
19452	533378.05	4193974.45	Картометрический метод	0.2	-
19453	533416.95	4194003.20	Картометрический метод	0.2	-
19454	533420.50	4194000.50	Картометрический метод	0.2	-
19455	533430.50	4193997.80	Картометрический метод	0.2	-
19456	533434.40	4193998.20	Картометрический метод	0.2	-
19457	533459.80	4194003.25	Картометрический метод	0.2	-
19458	533499.00	4193995.65	Картометрический метод	0.2	-
19459	533527.25	4193988.10	Картометрический метод	0.2	-
19460	533532.40	4193987.45	Картометрический метод	0.2	-
19461	533538.20	4193988.30	Картометрический метод	0.2	-
19462	533576.75	4194000.05	Картометрический метод	0.2	-
19463	533595.95	4193994.15	Картометрический метод	0.2	-
19464	533601.85	4193993.25	Картометрический метод	0.2	-
19465	533655.85	4193993.20	Картометрический метод	0.2	-
19466	533665.85	4193995.90	Картометрический метод	0.2	-
19467	533673.15	4194003.20	Картометрический метод	0.2	-
19468	533675.80	4194012.15	Картометрический метод	0.2	-
19469	533677.75	4194048.75	Картометрический метод	0.2	-
19396	533677.80	4194049.80	Картометрический метод	0.2	-
19470	536335.75	4198869.05	Картометрический метод	0.2	-
19471	536333.70	4198879.00	Картометрический метод	0.2	-

2. Сведения о характерных точках границ объекта					
Обозначение характерных точек части границы	Координаты, м		Метод определения координат характерной точки	Средняя квадратическая погрешность положения характерной точки (M <sub>t</sub> ), м	Описание обозначения точки на местности (при наличии)
	X	Y			
1	2	3	4	5	6
19472	536246.55	4198877.90	Картометрический метод	0.2	-
19473	536179.35	4198863.10	Картометрический метод	0.2	-
19474	536064.85	4198829.85	Картометрический метод	0.2	-
19475	535989.75	4198816.95	Картометрический метод	0.2	-
19476	535898.80	4198801.90	Картометрический метод	0.2	-
19477	535803.95	4198780.80	Картометрический метод	0.2	-
19478	535741.00	4198742.20	Картометрический метод	0.2	-
19479	535703.80	4198705.90	Картометрический метод	0.2	-
19480	535662.40	4198687.50	Картометрический метод	0.2	-
19481	535579.50	4198662.55	Картометрический метод	0.2	-
19482	535451.35	4198611.20	Картометрический метод	0.2	-
19483	535455.45	4198597.35	Картометрический метод	0.2	-
19484	535469.40	4198589.55	Картометрический метод	0.2	-
19485	535473.35	4198589.60	Картометрический метод	0.2	-
19486	535514.80	4198604.05	Картометрический метод	0.2	-
19487	535603.70	4198625.05	Картометрический метод	0.2	-
19488	535670.65	4198657.75	Картометрический метод	0.2	-
19489	535725.90	4198678.35	Картометрический метод	0.2	-
19490	535771.15	4198704.75	Картометрический метод	0.2	-
19491	535792.70	4198724.95	Картометрический метод	0.2	-
19492	535834.15	4198737.40	Картометрический метод	0.2	-
19493	535879.75	4198732.00	Картометрический метод	0.2	-
19494	535968.70	4198751.05	Картометрический метод	0.2	-
19495	536087.20	4198780.40	Картометрический метод	0.2	-
19496	536174.00	4198811.30	Картометрический метод	0.2	-
19497	536300.45	4198840.75	Картометрический метод	0.2	-

2. Сведения о характерных точках границ объекта					
Обозначение характерных точек части границы	Координаты, м		Метод определения координат характерной точки	Средняя квадратическая погрешность положения характерной точки (Mt), м	Описание обозначения точки на местности (при наличии)
	X	Y			
1	2	3	4	5	6
19470	536335.75	4198869.05	Картометрический метод	0.2	-
19498	535252.90	4196537.20	Картометрический метод	0.2	-
19499	535244.35	4196574.70	Картометрический метод	0.2	-
19500	535247.05	4196608.95	Картометрический метод	0.2	-
19501	535205.65	4196661.15	Картометрический метод	0.2	-
19502	535169.05	4196663.30	Картометрический метод	0.2	-
19503	535157.00	4196641.45	Картометрический метод	0.2	-
19504	535155.00	4196636.20	Картометрический метод	0.2	-
19505	535138.00	4196560.40	Картометрический метод	0.2	-
19506	535137.50	4196557.85	Картометрический метод	0.2	-
19507	535135.25	4196560.60	Картометрический метод	0.2	-
19508	535115.25	4196578.25	Картометрический метод	0.2	-
19509	535112.00	4196580.55	Картометрический метод	0.2	-
19510	535102.00	4196583.25	Картометрический метод	0.2	-
19511	535092.00	4196580.55	Картометрический метод	0.2	-
19512	535090.30	4196579.50	Картометрический метод	0.2	-
19513	535070.65	4196565.35	Картометрический метод	0.2	-
19514	535065.05	4196559.10	Картометрический метод	0.2	-
19515	535062.35	4196549.10	Картометрический метод	0.2	-
19516	535063.80	4196541.70	Картометрический метод	0.2	-
19517	535076.95	4196508.70	Картометрический метод	0.2	-
19518	535078.95	4196487.70	Картометрический метод	0.2	-
19519	535081.55	4196479.60	Картометрический метод	0.2	-
19520	535088.85	4196472.30	Картометрический метод	0.2	-
19521	535098.85	4196469.60	Картометрический метод	0.2	-
19522	535103.95	4196470.25	Картометрический метод	0.2	-

2. Сведения о характерных точках границ объекта					
Обозначение характерных точек части границы	Координаты, м		Метод определения координат характерной точки	Средняя квадратическая погрешность положения характерной точки (M <sub>t</sub> ), м	Описание обозначения точки на местности (при наличии)
	X	Y			
1	2	3	4	5	6
19523	535119.75	4196474.40	Картометрический метод	0.2	-
19524	535121.70	4196475.20	Картометрический метод	0.2	-
19525	535115.30	4196441.55	Картометрический метод	0.2	-
19526	535129.05	4196438.05	Картометрический метод	0.2	-
19527	535130.45	4196414.45	Картометрический метод	0.2	-
19528	535121.45	4196367.35	Картометрический метод	0.2	-
19529	535099.80	4196360.60	Картометрический метод	0.2	-
19530	535096.70	4196344.30	Картометрический метод	0.2	-
19531	535096.35	4196340.55	Картометрический метод	0.2	-
19532	535099.05	4196330.55	Картометрический метод	0.2	-
19533	535099.20	4196330.30	Картометрический метод	0.2	-
19534	535113.35	4196306.60	Картометрический метод	0.2	-
19535	535118.90	4196300.55	Картометрический метод	0.2	-
19536	535140.85	4196284.95	Картометрический метод	0.2	-
19537	535142.45	4196283.95	Картометрический метод	0.2	-
19538	535152.45	4196281.25	Картометрический метод	0.2	-
19539	535161.60	4196283.50	Картометрический метод	0.2	-
19540	535185.25	4196295.70	Картометрический метод	0.2	-
19541	535186.10	4196296.15	Картометрический метод	0.2	-
19542	535193.05	4196302.80	Картометрический метод	0.2	-
19543	535214.45	4196336.90	Картометрический метод	0.2	-
19544	535214.80	4196337.55	Картометрический метод	0.2	-
19545	535217.50	4196347.55	Картометрический метод	0.2	-
19546	535216.55	4196353.70	Картометрический метод	0.2	-
19547	535207.20	4196382.50	Картометрический метод	0.2	-
19548	535206.75	4196421.25	Картометрический метод	0.2	-

2. Сведения о характерных точках границ объекта					
Обозначение характерных точек части границы	Координаты, м		Метод определения координат характерной точки	Средняя квадратическая погрешность положения характерной точки (M <sub>t</sub> ), м	Описание обозначения точки на местности (при наличии)
	X	Y			
1	2	3	4	5	6
19549	535251.55	4196531.50	Картометрический метод	0.2	-
19498	535252.90	4196537.20	Картометрический метод	0.2	-
19550	533707.85	4193822.75	Картометрический метод	0.2	-
19551	533707.70	4193825.25	Картометрический метод	0.2	-
19552	533705.75	4193840.85	Картометрический метод	0.2	-
19553	533703.20	4193848.35	Картометрический метод	0.2	-
19554	533695.90	4193855.65	Картометрический метод	0.2	-
19555	533692.75	4193857.15	Картометрический метод	0.2	-
19556	533671.30	4193864.95	Картометрический метод	0.2	-
19557	533664.45	4193866.15	Картометрический метод	0.2	-
19558	533656.10	4193864.35	Картометрический метод	0.2	-
19559	533649.05	4193861.10	Картометрический метод	0.2	-
19560	533596.40	4193827.95	Картометрический метод	0.2	-
19561	533578.90	4193815.95	Картометрический метод	0.2	-
19562	533547.50	4193786.70	Картометрический метод	0.2	-
19563	533546.15	4193785.25	Картометрический метод	0.2	-
19564	533504.55	4193738.00	Картометрический метод	0.2	-
19565	533475.10	4193715.45	Картометрический метод	0.2	-
19566	533441.90	4193702.15	Картометрический метод	0.2	-
19567	533438.60	4193695.15	Картометрический метод	0.2	-
19568	533428.35	4193688.50	Картометрический метод	0.2	-
19569	533427.35	4193696.35	Картометрический метод	0.2	-
19570	533415.75	4193691.70	Картометрический метод	0.2	-
19571	533425.50	4193706.70	Картометрический метод	0.2	-
19572	533425.95	4193707.50	Картометрический метод	0.2	-
19573	533425.80	4193708.50	Картометрический метод	0.2	-



2. Сведения о характерных точках границ объекта					
Обозначение характерных точек части границы	Координаты, м		Метод определения координат характерной точки	Средняя квадратическая погрешность положения характерной точки (Mt), м	Описание обозначения точки на местности (при наличии)
	X	Y			
1	2	3	4	5	6
19574	533428.20	4193715.80	Картометрический метод	0.2	-
19575	533428.70	4193717.60	Картометрический метод	0.2	-
19576	533428.10	4193722.50	Картометрический метод	0.2	-
19577	533421.75	4193747.75	Картометрический метод	0.2	-
19578	533420.75	4193750.25	Картометрический метод	0.2	-
19579	533408.10	4193752.05	Картометрический метод	0.2	-
19580	533347.00	4193723.80	Картометрический метод	0.2	-
19581	533327.90	4193700.10	Картометрический метод	0.2	-
19582	533307.40	4193661.75	Картометрический метод	0.2	-
19583	533309.30	4193656.50	Картометрический метод	0.2	-
19584	533310.80	4193653.30	Картометрический метод	0.2	-
19585	533313.20	4193650.90	Картометрический метод	0.2	-
19586	533315.20	4193654.50	Картометрический метод	0.2	-
19587	533334.60	4193698.05	Картометрический метод	0.2	-
19588	533350.20	4193718.70	Картометрический метод	0.2	-
19589	533402.35	4193742.85	Картометрический метод	0.2	-
19590	533395.20	4193729.35	Картометрический метод	0.2	-
19591	533373.40	4193722.75	Картометрический метод	0.2	-
19592	533331.25	4193685.65	Картометрический метод	0.2	-
19593	533325.55	4193670.35	Картометрический метод	0.2	-
19594	533328.10	4193663.30	Картометрический метод	0.2	-
19595	533337.80	4193659.90	Картометрический метод	0.2	-
19596	533337.65	4193658.00	Картометрический метод	0.2	-
19597	533336.05	4193634.30	Картометрический метод	0.2	-
19598	533305.15	4193614.55	Картометрический метод	0.2	-
19599	533280.05	4193579.45	Картометрический метод	0.2	-

2. Сведения о характерных точках границ объекта					
Обозначение характерных точек части границы	Координаты, м		Метод определения координат характерной точки	Средняя квадратическая погрешность положения характерной точки (Mt), м	Описание обозначения точки на местности (при наличии)
	X	Y			
1	2	3	4	5	6
19600	533264.60	4193554.70	Картометрический метод	0.2	-
19601	533266.70	4193545.75	Картометрический метод	0.2	-
19602	533278.05	4193540.25	Картометрический метод	0.2	-
19603	533303.60	4193548.40	Картометрический метод	0.2	-
19604	533431.00	4193628.20	Картометрический метод	0.2	-
19605	533478.80	4193648.95	Картометрический метод	0.2	-
19606	533507.10	4193682.60	Картометрический метод	0.2	-
19607	533531.55	4193680.70	Картометрический метод	0.2	-
19608	533538.75	4193684.80	Картометрический метод	0.2	-
19609	533537.40	4193711.25	Картометрический метод	0.2	-
19610	533546.90	4193724.00	Картометрический метод	0.2	-
19611	533554.45	4193717.55	Картометрический метод	0.2	-
19612	533555.25	4193689.30	Картометрический метод	0.2	-
19613	533558.70	4193685.80	Картометрический метод	0.2	-
19614	533557.75	4193705.10	Картометрический метод	0.2	-
19615	533561.55	4193710.20	Картометрический метод	0.2	-
19616	533567.10	4193714.90	Картометрический метод	0.2	-
19617	533663.30	4193774.55	Картометрический метод	0.2	-
19618	533666.05	4193776.60	Картометрический метод	0.2	-
19619	533701.15	4193807.80	Картометрический метод	0.2	-
19620	533705.15	4193812.75	Картометрический метод	0.2	-
19550	533707.85	4193822.75	Картометрический метод	0.2	-
19621	534394.00	4194962.30	Картометрический метод	0.2	-
19622	534385.80	4194979.45	Картометрический метод	0.2	-
19623	534339.20	4194992.70	Картометрический метод	0.2	-
19624	534306.20	4195003.90	Картометрический метод	0.2	-

2. Сведения о характерных точках границ объекта					
Обозначение характерных точек части границы	Координаты, м		Метод определения координат характерной точки	Средняя квадратическая погрешность положения характерной точки (M <sub>t</sub> ), м	Описание обозначения точки на местности (при наличии)
	X	Y			
1	2	3	4	5	6
19625	534274.50	4195026.10	Картометрический метод	0.2	-
19626	534272.45	4195027.75	Картометрический метод	0.2	-
19627	534257.35	4195034.00	Картометрический метод	0.2	-
19628	534246.70	4195032.10	Картометрический метод	0.2	-
19629	534224.05	4195020.65	Картометрический метод	0.2	-
19630	534201.35	4195005.10	Картометрический метод	0.2	-
19631	534162.30	4194991.40	Картометрический метод	0.2	-
19632	534137.85	4194977.50	Картометрический метод	0.2	-
19633	534121.75	4194966.05	Картометрический метод	0.2	-
19634	534101.55	4194944.85	Картометрический метод	0.2	-
19635	534094.00	4194925.70	Картометрический метод	0.2	-
19636	534098.45	4194905.15	Картометрический метод	0.2	-
19637	534114.90	4194892.30	Картометрический метод	0.2	-
19638	534146.75	4194869.60	Картометрический метод	0.2	-
19639	534192.20	4194846.00	Картометрический метод	0.2	-
19640	534217.35	4194840.65	Картометрический метод	0.2	-
19641	534230.70	4194841.85	Картометрический метод	0.2	-
19642	534233.60	4194847.15	Картометрический метод	0.2	-
19643	534221.20	4194884.05	Картометрический метод	0.2	-
19644	534228.80	4194895.50	Картометрический метод	0.2	-
19645	534246.95	4194906.45	Картометрический метод	0.2	-
19646	534279.40	4194907.75	Картометрический метод	0.2	-
19647	534303.90	4194884.35	Картометрический метод	0.2	-
19648	534323.95	4194874.70	Картометрический метод	0.2	-
19649	534341.75	4194880.25	Картометрический метод	0.2	-
19650	534367.95	4194906.95	Картометрический метод	0.2	-

2. Сведения о характерных точках границ объекта					
Обозначение характерных точек части границы	Координаты, м		Метод определения координат характерной точки	Средняя квадратическая погрешность положения характерной точки (M <sub>t</sub> ), м	Описание обозначения точки на местности (при наличии)
	X	Y			
1	2	3	4	5	6
19651	534390.90	4194940.10	Картометрический метод	0.2	-
19621	534394.00	4194962.30	Картометрический метод	0.2	-
19652	534724.60	4195273.80	Картометрический метод	0.2	-
19653	534721.90	4195283.80	Картометрический метод	0.2	-
19654	534714.60	4195291.10	Картометрический метод	0.2	-
19655	534710.10	4195293.05	Картометрический метод	0.2	-
19656	534696.45	4195296.95	Картометрический метод	0.2	-
19657	534690.95	4195297.70	Картометрический метод	0.2	-
19658	534682.85	4195296.00	Картометрический метод	0.2	-
19659	534613.25	4195265.05	Картометрический метод	0.2	-
19660	534603.55	4195261.50	Картометрический метод	0.2	-
19661	534576.00	4195244.20	Картометрический метод	0.2	-
19662	534555.80	4195227.35	Картометрический метод	0.2	-
19663	534557.30	4195223.35	Картометрический метод	0.2	-
19664	534497.80	4195201.45	Картометрический метод	0.2	-
19665	534416.30	4195177.90	Картометрический метод	0.2	-
19666	534348.85	4195136.00	Картометрический метод	0.2	-
19667	534328.55	4195116.50	Картометрический метод	0.2	-
19668	534329.15	4195115.15	Картометрический метод	0.2	-
19669	534330.40	4195107.90	Картометрический метод	0.2	-
19670	534336.35	4195100.50	Картометрический метод	0.2	-
19671	534392.00	4195072.40	Картометрический метод	0.2	-
19672	534414.30	4195070.15	Картометрический метод	0.2	-
19673	534432.50	4195078.10	Картометрический метод	0.2	-
19674	534443.25	4195063.95	Картометрический метод	0.2	-
19675	534443.70	4195062.00	Картометрический метод	0.2	-

2. Сведения о характерных точках границ объекта					
Обозначение характерных точек части границы	Координаты, м		Метод определения координат характерной точки	Средняя квадратическая погрешность положения характерной точки (Mt), м	Описание обозначения точки на местности (при наличии)
	X	Y			
1	2	3	4	5	6
19676	534449.80	4195068.10	Картометрический метод	0.2	-
19677	534450.45	4195069.25	Картометрический метод	0.2	-
19678	534470.65	4195110.15	Картометрический метод	0.2	-
19679	534490.95	4195144.00	Картометрический метод	0.2	-
19680	534526.45	4195164.30	Картометрический метод	0.2	-
19681	534630.25	4195210.40	Картометрический метод	0.2	-
19682	534697.90	4195235.55	Картометрический метод	0.2	-
19683	534700.95	4195237.00	Картометрический метод	0.2	-
19684	534707.35	4195242.85	Картометрический метод	0.2	-
19685	534721.00	4195262.35	Картометрический метод	0.2	-
19686	534721.90	4195263.80	Картометрический метод	0.2	-
19652	534724.60	4195273.80	Картометрический метод	0.2	-
19687	532879.85	4193505.90	Картометрический метод	0.2	-
19688	532874.75	4193537.55	Картометрический метод	0.2	-
19689	532858.20	4193566.60	Картометрический метод	0.2	-
19690	532846.30	4193563.20	Картометрический метод	0.2	-
19691	532846.50	4193524.60	Картометрический метод	0.2	-
19692	532837.35	4193483.75	Картометрический метод	0.2	-
19693	532810.00	4193460.70	Картометрический метод	0.2	-
19694	532767.50	4193469.80	Картометрический метод	0.2	-
19695	532715.25	4193472.65	Картометрический метод	0.2	-
19696	532664.70	4193449.35	Картометрический метод	0.2	-
19697	532631.20	4193418.75	Картометрический метод	0.2	-
19698	532631.40	4193388.15	Картометрический метод	0.2	-
19699	532651.70	4193352.70	Картометрический метод	0.2	-
19700	532664.65	4193315.35	Картометрический метод	0.2	-

2. Сведения о характерных точках границ объекта					
Обозначение характерных точек части границы	Координаты, м		Метод определения координат характерной точки	Средняя квадратическая погрешность положения характерной точки (Mt), м	Описание обозначения точки на местности (при наличии)
	X	Y			
1	2	3	4	5	6
19701	532680.00	4193304.85	Картометрический метод	0.2	-
19702	532712.30	4193307.50	Картометрический метод	0.2	-
19703	532765.60	4193329.70	Картометрический метод	0.2	-
19704	532769.40	4193351.90	Картометрический метод	0.2	-
19705	532767.20	4193414.45	Картометрический метод	0.2	-
19706	532778.70	4193432.65	Картометрический метод	0.2	-
19707	532804.60	4193434.45	Картометрический метод	0.2	-
19708	532827.15	4193430.80	Картометрический метод	0.2	-
19709	532846.85	4193413.60	Картометрический метод	0.2	-
19710	532864.45	4193416.05	Картометрический метод	0.2	-
19711	532875.60	4193441.70	Картометрический метод	0.2	-
19687	532879.85	4193505.90	Картометрический метод	0.2	-
19712	534028.60	4194152.40	Картометрический метод	0.2	-
19713	534020.80	4194168.05	Картометрический метод	0.2	-
19714	533945.40	4194192.75	Картометрический метод	0.2	-
19715	533926.70	4194182.75	Картометрический метод	0.2	-
19716	533902.20	4194160.90	Картометрический метод	0.2	-
19717	533888.30	4194161.20	Картометрический метод	0.2	-
19718	533870.10	4194170.90	Картометрический метод	0.2	-
19719	533860.90	4194187.45	Картометрический метод	0.2	-
19720	533853.95	4194188.85	Картометрический метод	0.2	-
19721	533843.95	4194186.15	Картометрический метод	0.2	-
19722	533836.65	4194178.85	Картометрический метод	0.2	-
19723	533835.40	4194176.30	Картометрический метод	0.2	-
19724	533830.75	4194164.70	Картометрический метод	0.2	-
19725	533829.30	4194157.25	Картометрический метод	0.2	-

2. Сведения о характерных точках границ объекта					
Обозначение характерных точек части границы	Координаты, м		Метод определения координат характерной точки	Средняя квадратическая погрешность положения характерной точки (M <sub>t</sub> ), м	Описание обозначения точки на местности (при наличии)
	X	Y			
1	2	3	4	5	6
19726	533832.00	4194147.25	Картометрический метод	0.2	-
19727	533832.65	4194146.15	Картометрический метод	0.2	-
19728	533829.90	4194139.90	Картометрический метод	0.2	-
19729	533833.40	4194119.55	Картометрический метод	0.2	-
19730	533793.00	4194062.45	Картометрический метод	0.2	-
19731	533794.90	4194042.65	Картометрический метод	0.2	-
19732	533795.55	4194038.35	Картометрический метод	0.2	-
19733	533796.05	4194036.80	Картометрический метод	0.2	-
19734	533831.35	4194009.00	Картометрический метод	0.2	-
19735	533851.75	4194011.70	Картометрический метод	0.2	-
19736	533854.95	4194012.85	Картометрический метод	0.2	-
19737	533857.45	4194014.55	Картометрический метод	0.2	-
19738	533861.85	4194018.10	Картометрический метод	0.2	-
19739	533883.40	4194039.15	Картометрический метод	0.2	-
19740	533895.20	4194055.35	Картометрический метод	0.2	-
19741	533895.75	4194056.15	Картометрический метод	0.2	-
19742	533911.75	4194080.40	Картометрический метод	0.2	-
19743	533912.35	4194081.40	Картометрический метод	0.2	-
19744	533914.00	4194085.05	Картометрический метод	0.2	-
19745	533919.75	4194102.15	Картометрический метод	0.2	-
19746	533924.10	4194109.10	Картометрический метод	0.2	-
19747	533936.30	4194115.40	Картометрический метод	0.2	-
19748	533954.70	4194120.30	Картометрический метод	0.2	-
19749	533968.00	4194120.45	Картометрический метод	0.2	-
19750	533981.05	4194116.00	Картометрический метод	0.2	-
19751	533987.50	4194114.95	Картометрический метод	0.2	-

2. Сведения о характерных точках границ объекта					
Обозначение характерных точек части границы	Координаты, м		Метод определения координат характерной точки	Средняя квадратическая погрешность положения характерной точки (Mt), м	Описание обозначения точки на местности (при наличии)
	X	Y			
1	2	3	4	5	6
19752	533988.90	4194115.00	Картометрический метод	0.2	-
19753	533990.15	4194115.10	Картометрический метод	0.2	-
19754	534016.75	4194130.40	Картометрический метод	0.2	-
19712	534028.60	4194152.40	Картометрический метод	0.2	-
19755	533848.05	4195022.35	Картометрический метод	0.2	-
19756	533845.35	4195032.35	Картометрический метод	0.2	-
19757	533838.05	4195039.65	Картометрический метод	0.2	-
19758	533828.05	4195042.35	Картометрический метод	0.2	-
19759	533795.25	4195041.95	Картометрический метод	0.2	-
19760	533786.55	4195039.85	Картометрический метод	0.2	-
19761	533757.00	4195025.05	Картометрический метод	0.2	-
19762	533756.50	4195024.80	Картометрический метод	0.2	-
19763	533726.95	4195009.00	Картометрический метод	0.2	-
19764	533726.40	4195008.65	Картометрический метод	0.2	-
19765	533720.55	4195003.55	Картометрический метод	0.2	-
19766	533691.30	4194965.65	Картометрический метод	0.2	-
19767	533690.15	4194964.00	Картометрический метод	0.2	-
19768	533675.15	4194939.85	Картометрический метод	0.2	-
19769	533653.60	4194906.00	Картометрический метод	0.2	-
19770	533653.15	4194905.25	Картометрический метод	0.2	-
19771	533650.45	4194895.25	Картометрический метод	0.2	-
19772	533653.15	4194885.25	Картометрический метод	0.2	-
19773	533658.10	4194879.50	Картометрический метод	0.2	-
19774	533669.25	4194870.75	Картометрический метод	0.2	-
19775	533671.60	4194869.20	Картометрический метод	0.2	-
19776	533672.00	4194869.10	Картометрический метод	0.2	-



2. Сведения о характерных точках границ объекта					
Обозначение характерных точек части границы	Координаты, м		Метод определения координат характерной точки	Средняя квадратическая погрешность положения характерной точки (M <sub>t</sub> ), м	Описание обозначения точки на местности (при наличии)
	X	Y			
1	2	3	4	5	6
19777	533676.75	4194884.51	Картометрический метод	0.2	-
19778	533681.60	4194886.50	Картометрический метод	0.2	-
19779	533694.15	4194891.75	Картометрический метод	0.2	-
19780	533719.30	4194902.25	Картометрический метод	0.2	-
19781	533731.05	4194907.15	Картометрический метод	0.2	-
19782	533750.20	4194915.15	Картометрический метод	0.2	-
19783	533747.95	4194922.20	Картометрический метод	0.2	-
19784	533764.35	4194931.85	Картометрический метод	0.2	-
19785	533770.25	4194939.85	Картометрический метод	0.2	-
19786	533777.45	4194941.85	Картометрический метод	0.2	-
19787	533801.00	4194961.10	Картометрический метод	0.2	-
19788	533802.45	4194962.40	Картометрический метод	0.2	-
19789	533829.90	4194989.70	Картометрический метод	0.2	-
19790	533832.45	4194992.85	Картометрический метод	0.2	-
19791	533844.70	4195011.30	Картометрический метод	0.2	-
19792	533845.35	4195012.35	Картометрический метод	0.2	-
19755	533848.05	4195022.35	Картометрический метод	0.2	-
19793	535332.80	4195604.80	Картометрический метод	0.2	-
19794	535330.10	4195614.80	Картометрический метод	0.2	-
19795	535322.80	4195622.10	Картометрический метод	0.2	-
19796	535312.80	4195624.80	Картометрический метод	0.2	-
19797	535309.25	4195624.50	Картометрический метод	0.2	-
19798	535285.55	4195620.25	Картометрический метод	0.2	-
19799	535279.10	4195617.85	Картометрический метод	0.2	-
19800	535271.75	4195610.50	Картометрический метод	0.2	-
19801	535248.25	4195569.45	Картометрический метод	0.2	-

2. Сведения о характерных точках границ объекта					
Обозначение характерных точек части границы	Координаты, м		Метод определения координат характерной точки	Средняя квадратическая погрешность положения характерной точки (Mt), м	Описание обозначения точки на местности (при наличии)
	X	Y			
1	2	3	4	5	6
19802	535196.00	4195525.25	Картометрический метод	0.2	-
19803	535191.60	4195520.00	Картометрический метод	0.2	-
19804	535188.90	4195510.00	Картометрический метод	0.2	-
19805	535189.50	4195505.20	Картометрический метод	0.2	-
19806	535197.80	4195471.45	Картометрический метод	0.2	-
19807	535199.90	4195466.25	Картометрический метод	0.2	-
19808	535207.20	4195458.95	Картометрический метод	0.2	-
19809	535217.20	4195456.25	Картометрический метод	0.2	-
19810	535224.60	4195457.65	Картометрический метод	0.2	-
19811	535266.00	4195474.10	Картометрический метод	0.2	-
19812	535268.60	4195475.40	Картометрический метод	0.2	-
19813	535273.35	4195479.20	Картометрический метод	0.2	-
19814	535304.65	4195513.40	Картометрический метод	0.2	-
19815	535307.20	4195516.90	Картометрический метод	0.2	-
19816	535309.20	4195521.65	Картометрический метод	0.2	-
19817	535320.50	4195563.20	Картометрический метод	0.2	-
19818	535331.85	4195598.70	Картометрический метод	0.2	-
19793	535332.80	4195604.80	Картометрический метод	0.2	-
19819	535599.90	4195982.25	Картометрический метод	0.2	-
19820	535597.20	4195992.25	Картометрический метод	0.2	-
19821	535590.35	4195999.30	Картометрический метод	0.2	-
19822	535574.40	4196009.05	Картометрический метод	0.2	-
19823	535573.95	4196009.30	Картометрический метод	0.2	-
19824	535563.95	4196012.00	Картометрический метод	0.2	-
19825	535553.95	4196009.30	Картометрический метод	0.2	-
19826	535547.15	4196002.85	Картометрический метод	0.2	-

2. Сведения о характерных точках границ объекта					
Обозначение характерных точек части границы	Координаты, м		Метод определения координат характерной точки	Средняя квадратическая погрешность положения характерной точки (M <sub>t</sub> ), м	Описание обозначения точки на местности (при наличии)
	X	Y			
1	2	3	4	5	6
19827	535531.70	4195978.90	Картометрический метод	0.2	-
19828	535485.45	4195909.45	Картометрический метод	0.2	-
19829	535443.00	4195855.85	Картометрический метод	0.2	-
19830	535441.35	4195853.45	Картометрический метод	0.2	-
19831	535438.65	4195843.45	Картометрический метод	0.2	-
19832	535441.35	4195833.45	Картометрический метод	0.2	-
19833	535448.65	4195826.15	Картометрический метод	0.2	-
19834	535458.65	4195823.45	Картометрический метод	0.2	-
19835	535466.45	4195825.05	Картометрический метод	0.2	-
19836	535509.85	4195843.50	Картометрический метод	0.2	-
19837	535512.05	4195844.60	Картометрический метод	0.2	-
19838	535518.55	4195850.55	Картометрический метод	0.2	-
19839	535551.65	4195898.70	Картометрический метод	0.2	-
19840	535552.15	4195899.50	Картометрический метод	0.2	-
19841	535596.90	4195971.70	Картометрический метод	0.2	-
19842	535597.20	4195972.25	Картометрический метод	0.2	-
19819	535599.90	4195982.25	Картометрический метод	0.2	-
19843	533422.15	4193218.10	Картометрический метод	0.2	-
19844	533405.45	4193241.10	Картометрический метод	0.2	-
19845	533372.05	4193255.15	Картометрический метод	0.2	-
19846	533330.85	4193256.20	Картометрический метод	0.2	-
19847	533336.60	4193208.20	Картометрический метод	0.2	-
19848	533346.50	4193199.35	Картометрический метод	0.2	-
19849	533334.00	4193145.60	Картометрический метод	0.2	-
19850	533331.70	4193142.95	Картометрический метод	0.2	-
19851	533273.85	4193076.40	Картометрический метод	0.2	-

2. Сведения о характерных точках границ объекта					
Обозначение характерных точек части границы	Координаты, м		Метод определения координат характерной точки	Средняя квадратическая погрешность положения характерной точки (M <sub>t</sub> ), м	Описание обозначения точки на местности (при наличии)
	X	Y			
1	2	3	4	5	6
19852	533273.95	4193072.70	Картометрический метод	0.2	-
19853	533284.40	4193070.05	Картометрический метод	0.2	-
19854	533304.60	4193082.80	Картометрический метод	0.2	-
19855	533328.35	4193087.15	Картометрический метод	0.2	-
19856	533334.05	4193092.25	Картометрический метод	0.2	-
19857	533334.50	4193095.50	Картометрический метод	0.2	-
19858	533393.45	4193132.55	Картометрический метод	0.2	-
19859	533394.35	4193132.25	Картометрический метод	0.2	-
19860	533394.15	4193143.85	Картометрический метод	0.2	-
19861	533392.40	4193144.55	Картометрический метод	0.2	-
19862	533393.55	4193150.20	Картометрический метод	0.2	-
19863	533398.65	4193174.85	Картометрический метод	0.2	-
19843	533422.15	4193218.10	Картометрический метод	0.2	-
19864	532997.35	4193468.25	Картометрический метод	0.2	-
19865	532996.65	4193509.30	Картометрический метод	0.2	-
19866	532990.60	4193538.95	Картометрический метод	0.2	-
19867	532968.70	4193563.75	Картометрический метод	0.2	-
19868	532942.40	4193562.50	Картометрический метод	0.2	-
19869	532921.80	4193537.25	Картометрический метод	0.2	-
19870	532910.45	4193502.90	Картометрический метод	0.2	-
19871	532920.50	4193487.35	Картометрический метод	0.2	-
19872	532909.10	4193447.90	Картометрический метод	0.2	-
19873	532919.90	4193431.55	Картометрический метод	0.2	-
19874	532958.90	4193429.00	Картометрический метод	0.2	-
19875	532981.30	4193441.70	Картометрический метод	0.2	-
19864	532997.35	4193468.25	Картометрический метод	0.2	-

2. Сведения о характерных точках границ объекта					
Обозначение характерных точек части границы	Координаты, м		Метод определения координат характерной точки	Средняя квадратическая погрешность положения характерной точки (M <sub>t</sub> ), м	Описание обозначения точки на местности (при наличии)
	X	Y			
1	2	3	4	5	6
19876	534221.50	4194444.70	Картометрический метод	0.2	-
19877	534221.45	4194446.05	Картометрический метод	0.2	-
19878	534220.35	4194462.40	Картометрический метод	0.2	-
19879	534219.10	4194468.20	Картометрический метод	0.2	-
19880	534214.00	4194481.50	Картометрический метод	0.2	-
19881	534215.95	4194494.65	Картометрический метод	0.2	-
19882	534216.15	4194497.55	Картометрический метод	0.2	-
19883	534213.45	4194507.55	Картометрический метод	0.2	-
19884	534213.10	4194508.15	Картометрический метод	0.2	-
19885	534205.30	4194520.60	Картометрический метод	0.2	-
19886	534201.80	4194524.80	Картометрический метод	0.2	-
19887	534188.25	4194537.10	Картометрический метод	0.2	-
19888	534184.80	4194539.60	Картометрический метод	0.2	-
19889	534176.15	4194542.25	Картометрический метод	0.2	-
19890	534163.65	4194543.10	Картометрический метод	0.2	-
19891	534162.30	4194543.15	Картометрический метод	0.2	-
19892	534152.30	4194540.45	Картометрический метод	0.2	-
19893	534145.75	4194534.35	Картометрический метод	0.2	-
19894	534139.15	4194524.60	Картометрический метод	0.2	-
19895	534138.40	4194523.40	Картометрический метод	0.2	-
19896	534135.70	4194513.40	Картометрический метод	0.2	-
19897	534135.70	4194513.15	Картометрический метод	0.2	-
19898	534136.00	4194489.10	Картометрический метод	0.2	-
19899	534138.70	4194479.35	Картометрический метод	0.2	-
19900	534139.05	4194478.70	Картометрический метод	0.2	-
19901	534146.85	4194466.30	Картометрический метод	0.2	-

2. Сведения о характерных точках границ объекта					
Обозначение характерных точек части границы	Координаты, м		Метод определения координат характерной точки	Средняя квадратическая погрешность положения характерной точки (M <sub>t</sub> ), м	Описание обозначения точки на местности (при наличии)
	X	Y			
1	2	3	4	5	6
19902	534153.80	4194459.65	Картометрический метод	0.2	-
19903	534163.80	4194456.95	Картометрический метод	0.2	-
19904	534164.00	4194456.95	Картометрический метод	0.2	-
19905	534165.35	4194456.95	Картометрический метод	0.2	-
19906	534167.40	4194453.15	Картометрический метод	0.2	-
19907	534167.00	4194452.55	Картометрический метод	0.2	-
19908	534164.30	4194442.55	Картометрический метод	0.2	-
19909	534167.00	4194432.55	Картометрический метод	0.2	-
19910	534170.30	4194428.25	Картометрический метод	0.2	-
19911	534177.10	4194421.60	Картометрический метод	0.2	-
19912	534181.10	4194418.60	Картометрический метод	0.2	-
19913	534191.10	4194415.90	Картометрический метод	0.2	-
19914	534192.70	4194416.35	Картометрический метод	0.2	-
19915	534211.35	4194435.00	Картометрический метод	0.2	-
19916	534219.05	4194435.60	Картометрический метод	0.2	-
19876	534221.50	4194444.70	Картометрический метод	0.2	-
19917	535239.90	4196785.95	Картометрический метод	0.2	-
19918	535238.35	4196799.20	Картометрический метод	0.2	-
19919	535232.30	4196807.40	Картометрический метод	0.2	-
19920	535226.25	4196812.80	Картометрический метод	0.2	-
19921	535216.25	4196815.50	Картометрический метод	0.2	-
19922	535206.25	4196812.80	Картометрический метод	0.2	-
19923	535205.15	4196812.15	Картометрический метод	0.2	-
19924	535171.70	4196789.85	Картометрический метод	0.2	-
19925	535169.35	4196788.00	Картометрический метод	0.2	-
19926	535136.05	4196757.75	Картометрический метод	0.2	-

2. Сведения о характерных точках границ объекта					
Обозначение характерных точек части границы	Координаты, м		Метод определения координат характерной точки	Средняя квадратическая погрешность положения характерной точки (M <sub>t</sub> ), м	Описание обозначения точки на местности (при наличии)
	X	Y			
1	2	3	4	5	6
19927	535132.20	4196752.95	Картометрический метод	0.2	-
19928	535129.50	4196742.95	Картометрический метод	0.2	-
19929	535132.20	4196732.95	Картометрический метод	0.2	-
19930	535134.75	4196729.45	Картометрический метод	0.2	-
19931	535152.75	4196709.75	Картометрический метод	0.2	-
19932	535157.50	4196705.95	Картометрический метод	0.2	-
19933	535167.50	4196703.25	Картометрический метод	0.2	-
19934	535175.45	4196704.90	Картометрический метод	0.2	-
19935	535218.00	4196723.35	Картометрический метод	0.2	-
19936	535222.30	4196755.45	Картометрический метод	0.2	-
19917	535239.90	4196785.95	Картометрический метод	0.2	-
19937	534349.00	4194613.60	Картометрический метод	0.2	-
19938	534348.95	4194614.15	Картометрический метод	0.2	-
19939	534346.30	4194622.80	Картометрический метод	0.2	-
19940	534344.70	4194625.15	Картометрический метод	0.2	-
19941	534334.95	4194637.55	Картометрический метод	0.2	-
19942	534329.25	4194642.50	Картометрический метод	0.2	-
19943	534325.05	4194644.35	Картометрический метод	0.2	-
19944	534306.80	4194649.90	Картометрический метод	0.2	-
19945	534301.00	4194650.75	Картометрический метод	0.2	-
19946	534291.00	4194648.05	Картометрический метод	0.2	-
19947	534286.65	4194644.70	Картометрический метод	0.2	-
19948	534274.35	4194632.05	Картометрический метод	0.2	-
19949	534271.40	4194628.10	Картометрический метод	0.2	-
19950	534268.70	4194618.10	Картометрический метод	0.2	-
19951	534268.85	4194615.45	Картометрический метод	0.2	-

2. Сведения о характерных точках границ объекта					
Обозначение характерных точек части границы	Координаты, м		Метод определения координат характерной точки	Средняя квадратическая погрешность положения характерной точки (Mt), м	Описание обозначения точки на местности (при наличии)
	X	Y			
1	2	3	4	5	6
19952	534269.55	4194610.35	Картометрический метод	0.2	-
19953	534259.20	4194600.80	Картометрический метод	0.2	-
19954	534255.45	4194596.10	Картометрический метод	0.2	-
19955	534252.75	4194586.10	Картометрический метод	0.2	-
19956	534254.15	4194578.70	Картометрический метод	0.2	-
19957	534259.10	4194566.25	Картометрический метод	0.2	-
19958	534260.40	4194563.65	Картометрический метод	0.2	-
19959	534267.70	4194556.35	Картометрический метод	0.2	-
19960	534277.70	4194553.65	Картометрический метод	0.2	-
19961	534279.20	4194553.70	Картометрический метод	0.2	-
19962	534294.50	4194554.85	Картометрический метод	0.2	-
19963	534302.65	4194557.25	Картометрический метод	0.2	-
19964	534312.25	4194562.55	Картометрический метод	0.2	-
19965	534317.40	4194561.40	Картометрический метод	0.2	-
19966	534321.70	4194560.95	Картометрический метод	0.2	-
19967	534330.00	4194563.20	Картометрический метод	0.2	-
19968	534338.00	4194576.45	Картометрический метод	0.2	-
19937	534349.00	4194613.60	Картометрический метод	0.2	-
19969	532873.00	4192946.30	Картометрический метод	0.2	-
19970	532870.30	4192956.30	Картометрический метод	0.2	-
19971	532867.00	4192960.60	Картометрический метод	0.2	-
19972	532857.30	4192970.10	Картометрический метод	0.2	-
19973	532853.30	4192973.10	Картометрический метод	0.2	-
19974	532843.30	4192975.80	Картометрический метод	0.2	-
19975	532833.30	4192973.10	Картометрический метод	0.2	-
19976	532827.30	4192967.80	Картометрический метод	0.2	-



2. Сведения о характерных точках границ объекта					
Обозначение характерных точек части границы	Координаты, м		Метод определения координат характерной точки	Средняя квадратическая погрешность положения характерной точки (M <sub>t</sub> ), м	Описание обозначения точки на местности (при наличии)
	X	Y			
1	2	3	4	5	6
19977	532817.85	4192955.20	Картометрический метод	0.2	-
19978	532816.55	4192953.20	Картометрический метод	0.2	-
19979	532814.10	4192944.10	Картометрический метод	0.2	-
19980	532804.90	4192935.25	Картометрический метод	0.2	-
19981	532803.70	4192933.95	Картометрический метод	0.2	-
19982	532788.55	4192916.45	Картометрический метод	0.2	-
19983	532786.35	4192913.35	Картометрический метод	0.2	-
19984	532785.20	4192911.10	Картометрический метод	0.2	-
19985	532775.85	4192888.85	Картометрический метод	0.2	-
19986	532774.30	4192881.10	Картометрический метод	0.2	-
19987	532777.00	4192871.10	Картометрический метод	0.2	-
19988	532784.30	4192863.80	Картометрический метод	0.2	-
19989	532787.35	4192862.35	Картометрический метод	0.2	-
19990	532799.90	4192857.70	Картометрический метод	0.2	-
19991	532806.85	4192856.45	Картометрический метод	0.2	-
19992	532816.85	4192859.15	Картометрический метод	0.2	-
19993	532820.15	4192861.50	Картометрический метод	0.2	-
19994	532834.35	4192874.15	Картометрический метод	0.2	-
19995	532838.35	4192879.10	Картометрический метод	0.2	-
19996	532838.70	4192879.70	Картометрический метод	0.2	-
19997	532854.45	4192909.40	Картометрический метод	0.2	-
19998	532870.25	4192936.15	Картометрический метод	0.2	-
19999	532870.30	4192936.30	Картометрический метод	0.2	-
19969	532873.00	4192946.30	Картометрический метод	0.2	-
20000	533796.15	4194466.95	Картометрический метод	0.2	-
20001	533714.50	4194528.65	Картометрический метод	0.2	-

2. Сведения о характерных точках границ объекта					
Обозначение характерных точек части границы	Координаты, м		Метод определения координат характерной точки	Средняя квадратическая погрешность положения характерной точки (M <sub>t</sub> ), м	Описание обозначения точки на местности (при наличии)
	X	Y			
1	2	3	4	5	6
20002	533694.85	4194530.85	Картометрический метод	0.2	-
20003	533682.45	4194520.75	Картометрический метод	0.2	-
20004	533685.25	4194498.05	Картометрический метод	0.2	-
20005	533720.40	4194479.30	Картометрический метод	0.2	-
20006	533713.25	4194447.65	Картометрический метод	0.2	-
20007	533726.75	4194429.70	Картометрический метод	0.2	-
20008	533750.10	4194424.80	Картометрический метод	0.2	-
20009	533763.80	4194438.55	Картометрический метод	0.2	-
20010	533788.95	4194444.40	Картометрический метод	0.2	-
20000	533796.15	4194466.95	Картометрический метод	0.2	-
20011	533998.80	4194991.00	Картометрический метод	0.2	-
20012	533985.45	4194998.45	Картометрический метод	0.2	-
20013	533959.75	4194993.55	Картометрический метод	0.2	-
20014	533895.60	4194978.85	Картометрический метод	0.2	-
20015	533865.15	4194965.75	Картометрический метод	0.2	-
20016	533857.80	4194952.15	Картометрический метод	0.2	-
20017	533870.00	4194934.40	Картометрический метод	0.2	-
20018	533892.25	4194929.65	Картометрический метод	0.2	-
20019	533925.35	4194934.65	Картометрический метод	0.2	-
20020	533967.80	4194957.65	Картометрический метод	0.2	-
20021	533997.25	4194980.40	Картометрический метод	0.2	-
20011	533998.80	4194991.00	Картометрический метод	0.2	-
20022	533317.10	4193219.35	Картометрический метод	0.2	-
20023	533314.35	4193239.80	Картометрический метод	0.2	-
20024	533288.65	4193257.45	Картометрический метод	0.2	-
20025	533235.70	4193254.55	Картометрический метод	0.2	-

2. Сведения о характерных точках границ объекта					
Обозначение характерных точек части границы	Координаты, м		Метод определения координат характерной точки	Средняя квадратическая погрешность положения характерной точки (M <sub>t</sub> ), м	Описание обозначения точки на местности (при наличии)
	X	Y			
1	2	3	4	5	6
20026	533221.75	4193231.00	Картометрический метод	0.2	-
20027	533246.75	4193210.40	Картометрический метод	0.2	-
20028	533249.70	4193181.25	Картометрический метод	0.2	-
20029	533252.25	4193179.20	Картометрический метод	0.2	-
20030	533285.25	4193179.75	Картометрический метод	0.2	-
20031	533313.30	4193197.45	Картометрический метод	0.2	-
20032	533315.35	4193212.50	Картометрический метод	0.2	-
20022	533317.10	4193219.35	Картометрический метод	0.2	-
20033	533916.25	4194582.35	Картометрический метод	0.2	-
20034	533915.30	4194588.45	Картометрический метод	0.2	-
20035	533911.30	4194600.90	Картометрический метод	0.2	-
20036	533909.55	4194604.80	Картометрический метод	0.2	-
20037	533902.25	4194612.10	Картометрический метод	0.2	-
20038	533898.40	4194613.85	Картометрический метод	0.2	-
20039	533889.75	4194616.65	Картометрический метод	0.2	-
20040	533883.60	4194617.60	Картометрический метод	0.2	-
20041	533873.60	4194614.90	Картометрический метод	0.2	-
20042	533868.20	4194609.50	Картометрический метод	0.2	-
20043	533865.65	4194609.20	Картометрический метод	0.2	-
20044	533849.80	4194605.45	Картометрический метод	0.2	-
20045	533839.70	4194604.45	Картометрический метод	0.2	-
20046	533831.60	4194601.85	Картометрический метод	0.2	-
20047	533824.30	4194594.55	Картометрический метод	0.2	-
20048	533823.25	4194592.45	Картометрический метод	0.2	-
20049	533819.50	4194583.75	Картометрический метод	0.2	-
20050	533817.85	4194575.85	Картометрический метод	0.2	-

2. Сведения о характерных точках границ объекта					
Обозначение характерных точек части границы	Координаты, м		Метод определения координат характерной точки	Средняя квадратическая погрешность положения характерной точки (Mt), м	Описание обозначения точки на местности (при наличии)
	X	Y			
1	2	3	4	5	6
20051	533820.55	4194565.85	Картометрический метод	0.2	-
20052	533827.85	4194558.55	Картометрический метод	0.2	-
20053	533836.55	4194555.90	Картометрический метод	0.2	-
20054	533845.35	4194555.35	Картометрический метод	0.2	-
20055	533860.25	4194548.45	Картометрический метод	0.2	-
20056	533864.95	4194546.95	Картометрический метод	0.2	-
20057	533879.35	4194544.25	Картометрический метод	0.2	-
20058	533883.05	4194543.90	Картометрический метод	0.2	-
20059	533890.20	4194545.85	Картометрический метод	0.2	-
20060	533901.50	4194552.05	Картометрический метод	0.2	-
20061	533904.45	4194554.00	Картометрический метод	0.2	-
20062	533910.80	4194560.75	Картометрический метод	0.2	-
20063	533912.95	4194566.15	Картометрический метод	0.2	-
20064	533915.70	4194577.75	Картометрический метод	0.2	-
20033	533916.25	4194582.35	Картометрический метод	0.2	-
20065	535327.30	4196938.65	Картометрический метод	0.2	-
20066	535327.00	4196950.10	Картометрический метод	0.2	-
20067	535322.15	4196955.05	Картометрический метод	0.2	-
20068	535306.20	4196964.80	Картометрический метод	0.2	-
20069	535305.75	4196965.05	Картометрический метод	0.2	-
20070	535295.75	4196967.75	Картометрический метод	0.2	-
20071	535285.80	4196965.10	Картометрический метод	0.2	-
20072	535282.95	4196963.45	Картометрический метод	0.2	-
20073	535297.70	4196949.05	Картометрический метод	0.2	-
20074	535296.50	4196947.30	Картометрический метод	0.2	-
20075	535295.75	4196947.75	Картометрический метод	0.2	-

2. Сведения о характерных точках границ объекта					
Обозначение характерных точек части границы	Координаты, м		Метод определения координат характерной точки	Средняя квадратическая погрешность положения характерной точки (Mt), м	Описание обозначения точки на местности (при наличии)
	X	Y			
1	2	3	4	5	6
20076	535278.00	4196937.55	Картометрический метод	0.2	-
20077	535278.10	4196929.60	Картометрический метод	0.2	-
20078	535268.45	4196907.60	Картометрический метод	0.2	-
20079	535252.90	4196881.55	Картометрический метод	0.2	-
20080	535258.40	4196878.70	Картометрический метод	0.2	-
20081	535260.90	4196867.65	Картометрический метод	0.2	-
20082	535273.15	4196862.10	Картометрический метод	0.2	-
20083	535284.60	4196864.55	Картометрический метод	0.2	-
20084	535302.45	4196887.40	Картометрический метод	0.2	-
20065	535327.30	4196938.65	Картометрический метод	0.2	-
20085	533444.10	4193025.80	Картометрический метод	0.2	-
20086	533444.10	4193037.65	Картометрический метод	0.2	-
20087	533440.05	4193041.10	Картометрический метод	0.2	-
20088	533431.65	4193041.70	Картометрический метод	0.2	-
20089	533409.65	4193022.30	Картометрический метод	0.2	-
20090	533347.15	4192982.95	Картометрический метод	0.2	-
20091	533343.40	4192979.75	Картометрический метод	0.2	-
20092	533343.40	4192974.00	Картометрический метод	0.2	-
20093	533347.15	4192970.20	Картометрический метод	0.2	-
20094	533388.55	4192959.20	Картометрический метод	0.2	-
20095	533402.40	4192958.65	Картометрический метод	0.2	-
20096	533413.45	4192971.65	Картометрический метод	0.2	-
20085	533444.10	4193025.80	Картометрический метод	0.2	-
20097	533849.60	4193849.95	Картометрический метод	0.2	-
20098	533845.45	4193867.25	Картометрический метод	0.2	-
20099	533822.80	4193858.95	Картометрический метод	0.2	-

2. Сведения о характерных точках границ объекта					
Обозначение характерных точек части границы	Координаты, м		Метод определения координат характерной точки	Средняя квадратическая погрешность положения характерной точки (M <sub>t</sub> ), м	Описание обозначения точки на местности (при наличии)
	X	Y			
1	2	3	4	5	6
20100	533809.50	4193834.70	Картометрический метод	0.2	-
20101	533775.70	4193765.85	Картометрический метод	0.2	-
20102	533779.25	4193753.30	Картометрический метод	0.2	-
20103	533792.55	4193754.65	Картометрический метод	0.2	-
20104	533815.60	4193777.05	Картометрический метод	0.2	-
20105	533834.15	4193805.20	Картометрический метод	0.2	-
20097	533849.60	4193849.95	Картометрический метод	0.2	-
20106	535812.15	4196840.45	Картометрический метод	0.2	-
20107	535802.65	4196843.45	Картометрический метод	0.2	-
20108	535761.15	4196723.20	Картометрический метод	0.2	-
20109	535759.95	4196693.90	Картометрический метод	0.2	-
20110	535773.30	4196609.75	Картометрический метод	0.2	-
20111	535794.80	4196543.90	Картометрический метод	0.2	-
20112	535803.85	4196546.80	Картометрический метод	0.2	-
20113	535783.15	4196611.70	Картометрический метод	0.2	-
20114	535769.90	4196695.00	Картометрический метод	0.2	-
20115	535771.10	4196722.05	Картометрический метод	0.2	-
20106	535812.15	4196840.45	Картометрический метод	0.2	-
20116	534418.96	4197288.90	Картометрический метод	0.2	-
20117	534397.00	4197313.26	Картометрический метод	0.2	-
20118	534348.13	4197269.20	Картометрический метод	0.2	-
20119	534370.10	4197244.85	Картометрический метод	0.2	-
20116	534418.96	4197288.90	Картометрический метод	0.2	-
20120	535345.70	4196030.40	Картометрический метод	0.2	-
20121	535345.20	4196053.30	Картометрический метод	0.2	-
20122	535310.80	4196083.75	Картометрический метод	0.2	-

2. Сведения о характерных точках границ объекта					
Обозначение характерных точек части границы	Координаты, м		Метод определения координат характерной точки	Средняя квадратическая погрешность положения характерной точки (M <sub>t</sub> ), м	Описание обозначения точки на местности (при наличии)
	X	Y			
1	2	3	4	5	6
20123	535301.55	4196091.40	Картометрический метод	0.2	-
20124	535318.25	4196071.45	Картометрический метод	0.2	-
20125	535320.90	4196066.65	Картометрический метод	0.2	-
20126	535339.30	4196050.25	Картометрический метод	0.2	-
20127	535339.60	4196033.20	Картометрический метод	0.2	-
20128	535306.20	4196004.90	Картометрический метод	0.2	-
20129	535241.10	4195972.35	Картометрический метод	0.2	-
20130	535183.40	4195947.95	Картометрический метод	0.2	-
20131	535184.80	4195942.20	Картометрический метод	0.2	-
20132	535243.70	4195966.95	Картометрический метод	0.2	-
20133	535286.35	4195988.10	Картометрический метод	0.2	-
20134	535309.25	4195999.65	Картометрический метод	0.2	-
20120	535345.70	4196030.40	Картометрический метод	0.2	-
20135	534691.45	4195755.55	Картометрический метод	0.2	-
20136	534691.45	4195791.30	Картометрический метод	0.2	-
20137	534690.15	4195796.10	Картометрический метод	0.2	-
20138	534675.60	4195743.40	Картометрический метод	0.2	-
20139	534675.15	4195741.20	Картометрический метод	0.2	-
20140	534672.35	4195723.15	Картометрический метод	0.2	-
20141	534675.95	4195724.25	Картометрический метод	0.2	-
20142	534683.85	4195741.15	Картометрический метод	0.2	-
20143	534680.70	4195711.80	Картометрический метод	0.2	-
20144	534665.50	4195658.95	Картометрический метод	0.2	-
20145	534660.85	4195649.50	Картометрический метод	0.2	-
20146	534660.40	4195646.70	Картометрический метод	0.2	-
20147	534660.15	4195644.15	Картометрический метод	0.2	-

2. Сведения о характерных точках границ объекта					
Обозначение характерных точек части границы	Координаты, м		Метод определения координат характерной точки	Средняя квадратическая погрешность положения характерной точки (M <sub>t</sub> ), м	Описание обозначения точки на местности (при наличии)
	X	Y			
1	2	3	4	5	6
20148	534659.85	4195633.95	Картометрический метод	0.2	-
20149	534671.15	4195656.80	Картометрический метод	0.2	-
20150	534686.65	4195710.70	Картометрический метод	0.2	-
20135	534691.45	4195755.55	Картометрический метод	0.2	-
20151	533932.30	4194015.45	Картометрический метод	0.2	-
20152	533925.85	4194022.55	Картометрический метод	0.2	-
20153	533909.60	4194020.85	Картометрический метод	0.2	-
20154	533875.50	4194008.15	Картометрический метод	0.2	-
20155	533872.45	4193997.30	Картометрический метод	0.2	-
20156	533880.45	4193988.80	Картометрический метод	0.2	-
20157	533903.00	4193992.90	Картометрический метод	0.2	-
20158	533926.00	4194005.10	Картометрический метод	0.2	-
20151	533932.30	4194015.45	Картометрический метод	0.2	-
20159	535283.80	4196329.50	Картометрический метод	0.2	-
20160	535278.35	4196332.00	Картометрический метод	0.2	-
20161	535254.80	4196280.60	Картометрический метод	0.2	-
20162	535240.35	4196244.85	Картометрический метод	0.2	-
20163	535234.40	4196196.40	Картометрический метод	0.2	-
20164	535236.35	4196176.50	Картометрический метод	0.2	-
20165	535246.70	4196153.60	Картометрический метод	0.2	-
20166	535247.65	4196151.85	Картометрический метод	0.2	-
20167	535249.00	4196149.80	Картометрический метод	0.2	-
20168	535256.45	4196139.95	Картометрический метод	0.2	-
20169	535250.75	4196151.70	Картометрический метод	0.2	-
20170	535242.65	4196173.35	Картометрический метод	0.2	-
20171	535240.40	4196196.45	Картометрический метод	0.2	-



2. Сведения о характерных точках границ объекта					
Обозначение характерных точек части границы	Координаты, м		Метод определения координат характерной точки	Средняя квадратическая погрешность положения характерной точки (M <sub>t</sub> ), м	Описание обозначения точки на местности (при наличии)
	X	Y			
1	2	3	4	5	6
20172	535246.30	4196243.70	Картометрический метод	0.2	-
20173	535260.35	4196278.30	Картометрический метод	0.2	-
20159	535283.80	4196329.50	Картометрический метод	0.2	-
20174	532802.05	4193552.80	Картометрический метод	0.2	-
20175	532786.10	4193568.10	Картометрический метод	0.2	-
20176	532764.15	4193572.90	Картометрический метод	0.2	-
20177	532762.00	4193551.50	Картометрический метод	0.2	-
20178	532774.85	4193542.40	Картометрический метод	0.2	-
20179	532785.75	4193536.35	Картометрический метод	0.2	-
20180	532800.85	4193537.75	Картометрический метод	0.2	-
20174	532802.05	4193552.80	Картометрический метод	0.2	-
20181	534057.75	4194828.45	Картометрический метод	0.2	-
20182	534013.55	4194829.70	Картометрический метод	0.2	-
20183	533931.50	4194810.60	Картометрический метод	0.2	-
20184	533896.40	4194777.75	Картометрический метод	0.2	-
20185	533898.45	4194775.60	Картометрический метод	0.2	-
20186	533933.25	4194808.15	Картометрический метод	0.2	-
20187	534013.65	4194826.70	Картометрический метод	0.2	-
20188	534057.45	4194825.55	Картометрический метод	0.2	-
20181	534057.75	4194828.45	Картометрический метод	0.2	-
20189	533751.70	4193607.50	Картометрический метод	0.2	-
20190	533745.60	4193544.65	Картометрический метод	0.2	-
20191	533713.60	4193463.70	Картометрический метод	0.2	-
20192	533724.75	4193475.50	Картометрический метод	0.2	-
20193	533740.65	4193515.75	Картометрический метод	0.2	-
20194	533748.50	4193549.80	Картометрический метод	0.2	-

2. Сведения о характерных точках границ объекта					
Обозначение характерных точек части границы	Координаты, м		Метод определения координат характерной точки	Средняя квадратическая погрешность положения характерной точки (M <sub>t</sub> ), м	Описание обозначения точки на местности (при наличии)
	X	Y			
1	2	3	4	5	6
20195	533748.95	4193553.30	Картометрический метод	0.2	-
20189	533751.70	4193607.50	Картометрический метод	0.2	-
20196	533673.05	4193726.05	Картометрический метод	0.2	-
20197	533665.40	4193728.10	Картометрический метод	0.2	-
20198	533660.85	4193727.60	Картометрический метод	0.2	-
20199	533640.00	4193722.75	Картометрический метод	0.2	-
20200	533635.60	4193721.15	Картометрический метод	0.2	-
20201	533624.85	4193715.75	Картометрический метод	0.2	-
20202	533631.30	4193705.55	Картометрический метод	0.2	-
20203	533650.50	4193711.25	Картометрический метод	0.2	-
20196	533673.05	4193726.05	Картометрический метод	0.2	-
20204	535257.10	4196912.20	Картометрический метод	0.2	-
20205	535251.80	4196919.40	Картометрический метод	0.2	-
20206	535250.65	4196916.80	Картометрический метод	0.2	-
20207	535235.75	4196891.80	Картометрический метод	0.2	-
20208	535235.60	4196891.55	Картометрический метод	0.2	-
20209	535232.90	4196881.55	Картометрический метод	0.2	-
20210	535233.25	4196880.30	Картометрический метод	0.2	-
20211	535240.30	4196878.30	Картометрический метод	0.2	-
20204	535257.10	4196912.20	Картометрический метод	0.2	-
20212	535272.00	4196951.05	Картометрический метод	0.2	-
20213	535268.50	4196955.15	Картометрический метод	0.2	-
20214	535268.05	4196954.90	Картометрический метод	0.2	-
20215	535260.70	4196947.55	Картометрический метод	0.2	-
20216	535258.40	4196939.05	Картометрический метод	0.2	-
20217	535269.20	4196942.75	Картометрический метод	0.2	-

2. Сведения о характерных точках границ объекта					
Обозначение характерных точек части границы	Координаты, м		Метод определения координат характерной точки	Средняя квадратическая погрешность положения характерной точки (M <sub>t</sub> ), м	Описание обозначения точки на местности (при наличии)
	X	Y			
1	2	3	4	5	6
20212	535272.00	4196951.05	Картометрический метод	0.2	-
20218	533856.85	4194983.90	Картометрический метод	0.2	-
20219	533855.15	4194983.05	Картометрический метод	0.2	-
20220	533847.85	4194975.75	Картометрический метод	0.2	-
20221	533847.55	4194975.25	Картометрический метод	0.2	-
20222	533840.65	4194962.45	Картометрический метод	0.2	-
20223	533848.80	4194966.85	Картометрический метод	0.2	-
20218	533856.85	4194983.90	Картометрический метод	0.2	-
20224	534741.27	4198613.01	Картометрический метод	0.2	-
20225	534733.47	4198615.21	Картометрический метод	0.2	-
20226	534732.94	4198607.92	Картометрический метод	0.2	-
20227	534735.15	4198607.77	Картометрический метод	0.2	-
20228	534740.67	4198610.89	Картометрический метод	0.2	-
20224	534741.27	4198613.01	Картометрический метод	0.2	-
20229	534406.57	4197454.36	Картометрический метод	0.2	-
20230	534399.94	4197458.24	Картометрический метод	0.2	-
20231	534399.30	4197450.95	Картометрический метод	0.2	-
20232	534401.50	4197450.75	Картометрический метод	0.2	-
20233	534405.45	4197452.46	Картометрический метод	0.2	-
20229	534406.57	4197454.36	Картометрический метод	0.2	-
20234	534762.77	4198696.50	Картометрический метод	0.2	-
20235	534760.70	4198697.25	Картометрический метод	0.2	-
20236	534757.84	4198689.47	Картометрический метод	0.2	-
20237	534759.91	4198688.71	Картометрический метод	0.2	-
20234	534762.77	4198696.50	Картометрический метод	0.2	-
20238	534828.26	4198107.11	Картометрический метод	0.2	-

2. Сведения о характерных точках границ объекта					
Обозначение характерных точек части границы	Координаты, м		Метод определения координат характерной точки	Средняя квадратическая погрешность положения характерной точки (M <sub>t</sub> ), м	Описание обозначения точки на местности (при наличии)
	X	Y			
1	2	3	4	5	6
20239	534826.11	4198107.54	Картометрический метод	0.2	-
20240	534824.70	4198100.56	Картометрический метод	0.2	-
20241	534826.85	4198100.13	Картометрический метод	0.2	-
20238	534828.26	4198107.11	Картометрический метод	0.2	-
20242	534746.98	4197980.38	Картометрический метод	0.2	-
20243	534745.14	4197981.58	Картометрический метод	0.2	-
20244	534741.62	4197976.22	Картометрический метод	0.2	-
20245	534743.46	4197975.02	Картометрический метод	0.2	-
20242	534746.98	4197980.38	Картометрический метод	0.2	-
20246	534774.09	4198407.51	Картометрический метод	0.2	-
20247	534773.68	4198409.68	Картометрический метод	0.2	-
20248	534771.51	4198409.27	Картометрический метод	0.2	-
20249	534771.92	4198407.10	Картометрический метод	0.2	-
20246	534774.09	4198407.51	Картометрический метод	0.2	-
20250	534798.21	4198054.53	Картометрический метод	0.2	-
20251	534796.34	4198055.70	Картометрический метод	0.2	-
20252	534795.17	4198053.83	Картометрический метод	0.2	-
20253	534797.04	4198052.66	Картометрический метод	0.2	-
20250	534798.21	4198054.53	Картометрический метод	0.2	-
20254	534668.60	4197856.75	Картометрический метод	0.2	-
20255	534666.75	4197857.95	Картометрический метод	0.2	-
20256	534665.55	4197856.11	Картометрический метод	0.2	-
20257	534667.40	4197854.90	Картометрический метод	0.2	-
20254	534668.60	4197856.75	Картометрический метод	0.2	-
20258	534499.25	4197598.65	Картометрический метод	0.2	-
20259	534497.39	4197599.84	Картометрический метод	0.2	-

2. Сведения о характерных точках границ объекта					
Обозначение характерных точек части границы	Координаты, м		Метод определения координат характерной точки	Средняя квадратическая погрешность положения характерной точки (Mt), м	Описание обозначения точки на местности (при наличии)
	X	Y			
1	2	3	4	5	6
20260	534496.19	4197598.00	Картометрический метод	0.2	-
20261	534498.03	4197596.80	Картометрический метод	0.2	-
20258	534499.25	4197598.65	Картометрический метод	0.2	-
20262	534601.25	4197754.05	Картометрический метод	0.2	-
20263	534599.41	4197755.25	Картометрический метод	0.2	-
20264	534598.20	4197753.40	Картометрический метод	0.2	-
20265	534600.05	4197752.20	Картометрический метод	0.2	-
20262	534601.25	4197754.05	Картометрический метод	0.2	-
20266	534463.95	4197544.90	Картометрический метод	0.2	-
20267	534462.09	4197546.10	Картометрический метод	0.2	-
20268	534460.89	4197544.26	Картометрический метод	0.2	-
20269	534462.73	4197543.06	Картометрический метод	0.2	-
20266	534463.95	4197544.90	Картометрический метод	0.2	-
20270	534749.08	4198651.73	Картометрический метод	0.2	-
20271	534746.96	4198652.33	Картометрический метод	0.2	-
20272	534746.36	4198650.21	Картометрический метод	0.2	-
20273	534748.48	4198649.61	Картометрический метод	0.2	-
20270	534749.08	4198651.73	Картометрический метод	0.2	-
20274	534432.11	4197496.00	Картометрический метод	0.2	-
20275	534430.28	4197497.21	Картометрический метод	0.2	-
20276	534429.07	4197495.38	Картометрический метод	0.2	-
20277	534430.90	4197494.15	Картометрический метод	0.2	-
20274	534432.11	4197496.00	Картометрический метод	0.2	-
20278	534731.10	4197952.25	Картометрический метод	0.2	-
20279	534729.22	4197953.39	Картометрический метод	0.2	-
20280	534728.08	4197951.51	Картометрический метод	0.2	-

2. Сведения о характерных точках границ объекта					
Обозначение характерных точек части границы	Координаты, м		Метод определения координат характерной точки	Средняя квадратическая погрешность положения характерной точки (M <sub>t</sub> ), м	Описание обозначения точки на местности (при наличии)
	X	Y			
1	2	3	4	5	6
20281	534729.96	4197950.37	Картометрический метод	0.2	-
20278	534731.10	4197952.25	Картометрический метод	0.2	-
20282	534818.71	4198165.65	Картометрический метод	0.2	-
20283	534818.36	4198167.82	Картометрический метод	0.2	-
20284	534816.19	4198167.47	Картометрический метод	0.2	-
20285	534816.54	4198165.30	Картометрический метод	0.2	-
20282	534818.71	4198165.65	Картометрический метод	0.2	-
20286	534635.32	4197805.85	Картометрический метод	0.2	-
20287	534633.48	4197807.05	Картометрический метод	0.2	-
20288	534632.28	4197805.21	Картометрический метод	0.2	-
20289	534634.12	4197804.01	Картометрический метод	0.2	-
20286	534635.32	4197805.85	Картометрический метод	0.2	-
20290	534694.97	4197897.08	Картометрический метод	0.2	-
20291	534693.13	4197898.28	Картометрический метод	0.2	-
20292	534691.93	4197896.44	Картометрический метод	0.2	-
20293	534693.77	4197895.24	Картометрический метод	0.2	-
20290	534694.97	4197897.08	Картометрический метод	0.2	-
20294	534785.28	4198348.12	Картометрический метод	0.2	-
20295	534784.88	4198350.28	Картометрический метод	0.2	-
20296	534782.72	4198349.88	Картометрический метод	0.2	-
20297	534783.12	4198347.72	Картометрический метод	0.2	-
20294	534785.28	4198348.12	Картометрический метод	0.2	-
20298	534763.22	4198464.46	Картометрический метод	0.2	-
20299	534762.82	4198466.62	Картометрический метод	0.2	-
20300	534760.66	4198466.22	Картометрический метод	0.2	-
20301	534761.06	4198464.06	Картометрический метод	0.2	-

2. Сведения о характерных точках границ объекта					
Обозначение характерных точек части границы	Координаты, м		Метод определения координат характерной точки	Средняя квадратическая погрешность положения характерной точки (Mt), м	Описание обозначения точки на местности (при наличии)
	X	Y			
1	2	3	4	5	6
20298	534763.22	4198464.46	Картометрический метод	0.2	-
20302	534751.87	4198526.61	Картометрический метод	0.2	-
20303	534751.47	4198528.77	Картометрический метод	0.2	-
20304	534749.31	4198528.37	Картометрический метод	0.2	-
20305	534749.71	4198526.21	Картометрический метод	0.2	-
20302	534751.87	4198526.61	Картометрический метод	0.2	-
20306	534566.83	4197701.47	Картометрический метод	0.2	-
20307	534564.99	4197702.67	Картометрический метод	0.2	-
20308	534563.79	4197700.83	Картометрический метод	0.2	-
20309	534565.63	4197699.63	Картометрический метод	0.2	-
20306	534566.83	4197701.47	Картометрический метод	0.2	-
20310	534741.99	4198578.80	Картометрический метод	0.2	-
20311	534741.66	4198580.97	Картометрический метод	0.2	-
20312	534739.49	4198580.64	Картометрический метод	0.2	-
20313	534739.82	4198578.47	Картометрический метод	0.2	-
20310	534741.99	4198578.80	Картометрический метод	0.2	-
20314	534533.67	4197651.11	Картометрический метод	0.2	-
20315	534531.84	4197652.32	Картометрический метод	0.2	-
20316	534530.63	4197650.49	Картометрический метод	0.2	-
20317	534532.46	4197649.28	Картометрический метод	0.2	-
20314	534533.67	4197651.11	Картометрический метод	0.2	-
20318	534763.40	4198001.50	Картометрический метод	0.2	-
20319	534761.62	4198002.78	Картометрический метод	0.2	-
20320	534760.35	4198000.99	Картометрический метод	0.2	-
20321	534762.14	4197999.72	Картометрический метод	0.2	-
20318	534763.40	4198001.50	Картометрический метод	0.2	-

2. Сведения о характерных точках границ объекта					
Обозначение характерных точек части границы	Координаты, м		Метод определения координат характерной точки	Средняя квадратическая погрешность положения характерной точки (M <sub>t</sub> ), м	Описание обозначения точки на местности (при наличии)
	X	Y			
1	2	3	4	5	6
20322	532921.65	4193079.10	Картометрический метод	0.2	-
20323	532918.70	4193098.35	Картометрический метод	0.2	-
20324	532918.55	4193099.50	Картометрический метод	0.2	-
20325	532918.05	4193104.60	Картометрический метод	0.2	-
20326	532913.30	4193109.95	Картометрический метод	0.2	-
20327	532907.65	4193111.85	Картометрический метод	0.2	-
20328	532908.10	4193110.70	Картометрический метод	0.2	-
20329	532911.40	4193095.10	Картометрический метод	0.2	-
20330	532921.10	4193080.05	Картометрический метод	0.2	-
20322	532921.65	4193079.10	Картометрический метод	0.2	-
Си-142					
20331	527357.75	4182977.00	Картометрический метод	0.2	-
20332	527913.00	4183132.45	Картометрический метод	0.2	-
20333	527995.90	4183152.25	Картометрический метод	0.2	-
20334	528588.75	4183373.20	Картометрический метод	0.2	-
20335	528723.45	4183462.60	Картометрический метод	0.2	-
20336	528902.70	4183825.75	Картометрический метод	0.2	-
20337	528926.65	4183874.30	Картометрический метод	0.2	-
20338	528855.25	4184377.55	Картометрический метод	0.2	-
20339	528828.30	4184528.90	Картометрический метод	0.2	-
20340	528824.55	4184536.10	Картометрический метод	0.2	-
20341	528832.40	4184538.95	Картометрический метод	0.2	-
20342	528792.30	4184581.05	Картометрический метод	0.2	-
20343	528578.59	4184805.45	Картометрический метод	0.2	-
20344	528412.30	4184630.60	Картометрический метод	0.2	-
20345	528398.62	4184616.23	Картометрический метод	0.2	-



2. Сведения о характерных точках границ объекта					
Обозначение характерных точек части границы	Координаты, м		Метод определения координат характерной точки	Средняя квадратическая погрешность положения характерной точки (M <sub>t</sub> ), м	Описание обозначения точки на местности (при наличии)
	X	Y			
1	2	3	4	5	6
20346	528423.00	4184590.10	Картометрический метод	0.2	-
20347	528465.00	4184580.65	Картометрический метод	0.2	-
20348	528479.90	4184560.30	Картометрический метод	0.2	-
20349	528492.10	4184542.70	Картометрический метод	0.2	-
20350	528507.05	4184511.55	Картометрический метод	0.2	-
20351	528513.80	4184484.50	Картометрический метод	0.2	-
20352	528536.85	4184476.35	Картометрический метод	0.2	-
20353	528563.95	4184477.70	Картометрический метод	0.2	-
20354	528590.85	4184451.80	Картометрический метод	0.2	-
20355	528614.55	4184384.20	Картометрический метод	0.2	-
20356	528618.20	4184326.10	Картометрический метод	0.2	-
20357	528615.45	4184282.40	Картометрический метод	0.2	-
20358	528601.80	4184244.15	Картометрический метод	0.2	-
20359	528618.20	4184222.25	Картометрический метод	0.2	-
20360	528599.05	4184178.55	Картометрический метод	0.2	-
20361	528612.70	4184145.75	Картометрический метод	0.2	-
20362	528640.05	4184148.50	Картометрический метод	0.2	-
20363	528640.05	4184129.35	Картометрический метод	0.2	-
20364	528388.60	4183897.15	Картометрический метод	0.2	-
20365	528353.05	4183888.95	Картометрический метод	0.2	-
20366	528309.35	4183894.40	Картометрический метод	0.2	-
20367	528257.40	4183954.50	Картометрический метод	0.2	-
20368	528213.70	4184031.00	Картометрический метод	0.2	-
20369	528074.95	4184082.35	Картометрический метод	0.2	-
20370	527959.68	4184154.71	Картометрический метод	0.2	-
20371	527944.29	4184167.28	Картометрический метод	0.2	-

2. Сведения о характерных точках границ объекта					
Обозначение характерных точек части границы	Координаты, м		Метод определения координат характерной точки	Средняя квадратическая погрешность положения характерной точки (M <sub>t</sub> ), м	Описание обозначения точки на местности (при наличии)
	X	Y			
1	2	3	4	5	6
20372	527832.27	4184258.84	Картометрический метод	0.2	-
20373	527810.70	4184229.44	Картометрический метод	0.2	-
20374	527675.91	4184375.34	Картометрический метод	0.2	-
20375	527567.50	4184575.30	Картометрический метод	0.2	-
20376	527591.85	4184715.45	Картометрический метод	0.2	-
20377	527299.35	4184839.25	Картометрический метод	0.2	-
20378	527274.62	4185141.32	Картометрический метод	0.2	-
20379	527219.94	4185168.50	Картометрический метод	0.2	-
20380	526906.65	4185324.56	Картометрический метод	0.2	-
20381	526859.40	4185348.10	Картометрический метод	0.2	-
20382	526723.50	4185389.95	Картометрический метод	0.2	-
20383	526592.80	4185430.20	Картометрический метод	0.2	-
20384	526440.35	4185459.05	Картометрический метод	0.2	-
20385	526441.50	4185463.25	Картометрический метод	0.2	-
20386	526421.95	4185479.40	Картометрический метод	0.2	-
20387	526410.95	4185489.25	Картометрический метод	0.2	-
20388	526394.40	4185534.75	Картометрический метод	0.2	-
20389	526395.50	4185540.60	Картометрический метод	0.2	-
20390	526421.05	4185570.85	Картометрический метод	0.2	-
20391	526421.30	4185582.65	Картометрический метод	0.2	-
20392	526412.70	4185585.90	Картометрический метод	0.2	-
20393	526406.45	4185583.30	Картометрический метод	0.2	-
20394	526386.25	4185554.55	Картометрический метод	0.2	-
20395	526370.55	4185550.05	Картометрический метод	0.2	-
20396	526365.00	4185553.05	Картометрический метод	0.2	-
20397	526354.45	4185574.50	Картометрический метод	0.2	-

2. Сведения о характерных точках границ объекта					
Обозначение характерных точек части границы	Координаты, м		Метод определения координат характерной точки	Средняя квадратическая погрешность положения характерной точки (M <sub>t</sub> ), м	Описание обозначения точки на местности (при наличии)
	X	Y			
1	2	3	4	5	6
20398	526352.30	4185583.15	Картометрический метод	0.2	-
20399	526355.30	4185592.10	Картометрический метод	0.2	-
20400	526401.30	4185618.95	Картометрический метод	0.2	-
20401	526446.45	4185637.25	Картометрический метод	0.2	-
20402	526474.80	4185628.45	Картометрический метод	0.2	-
20403	526484.70	4185579.90	Картометрический метод	0.2	-
20404	526489.85	4185581.20	Картометрический метод	0.2	-
20405	526504.45	4185595.40	Картометрический метод	0.2	-
20406	526517.55	4185594.10	Картометрический метод	0.2	-
20407	526539.45	4185577.75	Картометрический метод	0.2	-
20408	526545.25	4185563.35	Картометрический метод	0.2	-
20409	526565.05	4185546.80	Картометрический метод	0.2	-
20410	526615.75	4185537.35	Картометрический метод	0.2	-
20411	526619.60	4185531.35	Картометрический метод	0.2	-
20412	526615.10	4185521.50	Картометрический метод	0.2	-
20413	526592.10	4185510.95	Картометрический метод	0.2	-
20414	526579.45	4185511.55	Картометрический метод	0.2	-
20415	526557.75	4185522.10	Картометрический метод	0.2	-
20416	526552.60	4185519.30	Картометрический метод	0.2	-
20417	526562.90	4185505.80	Картометрический метод	0.2	-
20418	526576.65	4185473.60	Картометрический метод	0.2	-
20419	526623.05	4185457.25	Картометрический метод	0.2	-
20420	526647.15	4185432.55	Картометрический метод	0.2	-
20421	526655.50	4185414.50	Картометрический метод	0.2	-
20422	526667.55	4185413.35	Картометрический метод	0.2	-
20423	526723.50	4185396.15	Картометрический метод	0.2	-

2. Сведения о характерных точках границ объекта					
Обозначение характерных точек части границы	Координаты, м		Метод определения координат характерной точки	Средняя квадратическая погрешность положения характерной точки (M <sub>t</sub> ), м	Описание обозначения точки на местности (при наличии)
	X	Y			
1	2	3	4	5	6
20424	526861.50	4185353.70	Картометрический метод	0.2	-
20425	526906.81	4185330.43	Картометрический метод	0.2	-
20426	526913.00	4185560.23	Картометрический метод	0.2	-
20427	526979.69	4185575.55	Картометрический метод	0.2	-
20428	526976.62	4185820.65	Картометрический метод	0.2	-
20429	526723.50	4185758.40	Картометрический метод	0.2	-
20430	526672.85	4185745.95	Картометрический метод	0.2	-
20431	526570.20	4185722.60	Картометрический метод	0.2	-
20432	526561.50	4185721.60	Картометрический метод	0.2	-
20433	526560.65	4185731.80	Картометрический метод	0.2	-
20434	526661.55	4185747.80	Картометрический метод	0.2	-
20435	526723.50	4185763.35	Картометрический метод	0.2	-
20436	526975.20	4185826.45	Картометрический метод	0.2	-
20437	527078.60	4185851.70	Картометрический метод	0.2	-
20438	527240.80	4185886.75	Картометрический метод	0.2	-
20439	527445.00	4186324.95	Картометрический метод	0.2	-
20440	527456.65	4186350.35	Картометрический метод	0.2	-
20441	527529.10	4186508.00	Картометрический метод	0.2	-
20442	527518.15	4186514.35	Картометрический метод	0.2	-
20443	527488.60	4186549.70	Картометрический метод	0.2	-
20444	527421.75	4186644.15	Картометрический метод	0.2	-
20445	527372.60	4186694.15	Картометрический метод	0.2	-
20446	527359.70	4186707.30	Картометрический метод	0.2	-
20447	527318.45	4186738.25	Картометрический метод	0.2	-
20448	527238.20	4186787.35	Картометрический метод	0.2	-
20449	527178.00	4186847.70	Картометрический метод	0.2	-

2. Сведения о характерных точках границ объекта					
Обозначение характерных точек части границы	Координаты, м		Метод определения координат характерной точки	Средняя квадратическая погрешность положения характерной точки (M <sub>t</sub> ), м	Описание обозначения точки на местности (при наличии)
	X	Y			
1	2	3	4	5	6
20450	527131.35	4186923.25	Картометрический метод	0.2	-
20451	527121.50	4186943.60	Картометрический метод	0.2	-
20452	527100.55	4186997.15	Картометрический метод	0.2	-
20453	527024.55	4187184.65	Картометрический метод	0.2	-
20454	526989.60	4187272.45	Картометрический метод	0.2	-
20455	526902.25	4187414.35	Картометрический метод	0.2	-
20456	526845.15	4187537.15	Картометрический метод	0.2	-
20457	526838.30	4187552.90	Картометрический метод	0.2	-
20458	526818.05	4187595.95	Картометрический метод	0.2	-
20459	526803.60	4187654.20	Картометрический метод	0.2	-
20460	526805.60	4187656.95	Картометрический метод	0.2	-
20461	526809.60	4187655.15	Картометрический метод	0.2	-
20462	526823.90	4187597.35	Картометрический метод	0.2	-
20463	526907.40	4187417.40	Картометрический метод	0.2	-
20464	526942.90	4187361.20	Картометрический метод	0.2	-
20465	526958.55	4187332.35	Картометрический метод	0.2	-
20466	526995.10	4187274.95	Картометрический метод	0.2	-
20467	527030.10	4187186.90	Картометрический метод	0.2	-
20468	527105.40	4186999.50	Картометрический метод	0.2	-
20469	527127.15	4186946.15	Картометрический метод	0.2	-
20470	527138.40	4186926.90	Картометрический метод	0.2	-
20471	527182.65	4186850.95	Картометрический метод	0.2	-
20472	527241.25	4186794.30	Картометрический метод	0.2	-
20473	527269.50	4186829.75	Картометрический метод	0.2	-
20474	527364.75	4186816.65	Картометрический метод	0.2	-
20475	527410.95	4186779.80	Картометрический метод	0.2	-

2. Сведения о характерных точках границ объекта					
Обозначение характерных точек части границы	Координаты, м		Метод определения координат характерной точки	Средняя квадратическая погрешность положения характерной точки (M <sub>t</sub> ), м	Описание обозначения точки на местности (при наличии)
	X	Y			
1	2	3	4	5	6
20476	527436.45	4186767.20	Картометрический метод	0.2	-
20477	527484.80	4186743.25	Картометрический метод	0.2	-
20478	527509.50	4186700.15	Картометрический метод	0.2	-
20479	527583.65	4186660.45	Картометрический метод	0.2	-
20480	527619.55	4186716.20	Картометрический метод	0.2	-
20481	527673.05	4186709.05	Картометрический метод	0.2	-
20482	527679.95	4186665.85	Картометрический метод	0.2	-
20483	527745.60	4186623.80	Картометрический метод	0.2	-
20484	527845.65	4186575.95	Картометрический метод	0.2	-
20485	527901.10	4186575.15	Картометрический метод	0.2	-
20486	527903.75	4186534.75	Картометрический метод	0.2	-
20487	527919.25	4186514.95	Картометрический метод	0.2	-
20488	527920.65	4186515.30	Картометрический метод	0.2	-
20489	527920.70	4186515.30	Картометрический метод	0.2	-
20490	527958.45	4186524.55	Картометрический метод	0.2	-
20491	528038.15	4186628.05	Картометрический метод	0.2	-
20492	528076.90	4186663.60	Картометрический метод	0.2	-
20493	528111.85	4186807.50	Картометрический метод	0.2	-
20494	528316.70	4186889.30	Картометрический метод	0.2	-
20495	528255.00	4187002.70	Картометрический метод	0.2	-
20496	528190.35	4187308.85	Картометрический метод	0.2	-
20497	528124.00	4187439.65	Картометрический метод	0.2	-
20498	527861.80	4187443.55	Картометрический метод	0.2	-
20499	527679.15	4187487.55	Картометрический метод	0.2	-
20500	527310.55	4187622.20	Картометрический метод	0.2	-
20501	527292.35	4187635.30	Картометрический метод	0.2	-

2. Сведения о характерных точках границ объекта					
Обозначение характерных точек части границы	Координаты, м		Метод определения координат характерной точки	Средняя квадратическая погрешность положения характерной точки (M <sub>t</sub> ), м	Описание обозначения точки на местности (при наличии)
	X	Y			
1	2	3	4	5	6
20502	527257.85	4187665.60	Картометрический метод	0.2	-
20503	527257.85	4187665.65	Картометрический метод	0.2	-
20504	527224.30	4187700.05	Картометрический метод	0.2	-
20505	527146.85	4187814.75	Картометрический метод	0.2	-
20506	527123.35	4187861.25	Картометрический метод	0.2	-
20507	527089.65	4187926.95	Картометрический метод	0.2	-
20508	527070.34	4187945.23	Картометрический метод	0.2	-
20509	526960.00	4187997.10	Картометрический метод	0.2	-
20510	526867.45	4187976.60	Картометрический метод	0.2	-
20511	526686.85	4188076.13	Картометрический метод	0.2	-
20512	526663.33	4188008.74	Картометрический метод	0.2	-
20513	526645.17	4188018.70	Картометрический метод	0.2	-
20514	526641.19	4188020.87	Картометрический метод	0.2	-
20515	526618.67	4188033.21	Картометрический метод	0.2	-
20516	526615.06	4188023.14	Картометрический метод	0.2	-
20517	526524.81	4188031.36	Картометрический метод	0.2	-
20518	526526.75	4188007.90	Картометрический метод	0.2	-
20519	526519.25	4187990.35	Картометрический метод	0.2	-
20520	526505.80	4187979.15	Картометрический метод	0.2	-
20521	526504.80	4187957.20	Картометрический метод	0.2	-
20522	526508.24	4187929.04	Картометрический метод	0.2	-
20523	526510.72	4187919.21	Картометрический метод	0.2	-
20524	526508.40	4187908.99	Картометрический метод	0.2	-
20525	526504.76	4187902.37	Картометрический метод	0.2	-
20526	526501.05	4187892.50	Картометрический метод	0.2	-
20527	526489.65	4187873.60	Картометрический метод	0.2	-

2. Сведения о характерных точках границ объекта					
Обозначение характерных точек части границы	Координаты, м		Метод определения координат характерной точки	Средняя квадратическая погрешность положения характерной точки (M <sub>t</sub> ), м	Описание обозначения точки на местности (при наличии)
	X	Y			
1	2	3	4	5	6
20528	526498.45	4187843.35	Картометрический метод	0.2	-
20529	526497.40	4187827.20	Картометрический метод	0.2	-
20530	526433.85	4187760.05	Картометрический метод	0.2	-
20531	526433.55	4187758.60	Картометрический метод	0.2	-
20532	526457.05	4187742.60	Картометрический метод	0.2	-
20533	526479.30	4187724.15	Картометрический метод	0.2	-
20534	526473.45	4187668.80	Картометрический метод	0.2	-
20535	526467.30	4187576.30	Картометрический метод	0.2	-
20536	526476.90	4187573.20	Картометрический метод	0.2	-
20537	526476.30	4187550.30	Картометрический метод	0.2	-
20538	526492.25	4187518.85	Картометрический метод	0.2	-
20539	526516.50	4187493.35	Картометрический метод	0.2	-
20540	526519.70	4187476.35	Картометрический метод	0.2	-
20541	526485.10	4187505.20	Картометрический метод	0.2	-
20542	526461.40	4187535.80	Картометрический метод	0.2	-
20543	526441.90	4187590.15	Картометрический метод	0.2	-
20544	526460.00	4187629.00	Картометрический метод	0.2	-
20545	526248.37	4187618.45	Картометрический метод	0.2	-
20546	526198.93	4187467.10	Картометрический метод	0.2	-
20547	525768.13	4186665.53	Картометрический метод	0.2	-
20548	525364.06	4186881.78	Картометрический метод	0.2	-
20549	525355.82	4186951.76	Картометрический метод	0.2	-
20550	525145.45	4186846.98	Картометрический метод	0.2	-
20551	525114.25	4186807.95	Картометрический метод	0.2	-
20552	525102.60	4186784.00	Картометрический метод	0.2	-
20553	525082.30	4186753.95	Картометрический метод	0.2	-



2. Сведения о характерных точках границ объекта					
Обозначение характерных точек части границы	Координаты, м		Метод определения координат характерной точки	Средняя квадратическая погрешность положения характерной точки (Mt), м	Описание обозначения точки на местности (при наличии)
	X	Y			
1	2	3	4	5	6
20554	525057.85	4186720.70	Картометрический метод	0.2	-
20555	525042.05	4186700.20	Картометрический метод	0.2	-
20556	525007.00	4186632.90	Картометрический метод	0.2	-
20557	524987.00	4186588.45	Картометрический метод	0.2	-
20558	524972.35	4186564.75	Картометрический метод	0.2	-
20559	524942.55	4186507.55	Картометрический метод	0.2	-
20560	524930.45	4186475.70	Картометрический метод	0.2	-
20561	524853.60	4186232.10	Картометрический метод	0.2	-
20562	524844.85	4186213.75	Картометрический метод	0.2	-
20563	524806.65	4186096.10	Картометрический метод	0.2	-
20564	524818.10	4186030.90	Картометрический метод	0.2	-
20565	524839.25	4185975.85	Картометрический метод	0.2	-
20566	524833.50	4185944.95	Картометрический метод	0.2	-
20567	524800.30	4185766.75	Картометрический метод	0.2	-
20568	524797.75	4185755.10	Картометрический метод	0.2	-
20569	524821.25	4185725.70	Картометрический метод	0.2	-
20570	524873.05	4185634.00	Картометрический метод	0.2	-
20571	524941.25	4185503.35	Картометрический метод	0.2	-
20572	524984.45	4185424.40	Картометрический метод	0.2	-
20573	525063.20	4185285.00	Картометрический метод	0.2	-
20574	525027.65	4184912.45	Картометрический метод	0.2	-
20575	525043.10	4184884.85	Картометрический метод	0.2	-
20576	525100.00	4184768.90	Картометрический метод	0.2	-
20577	525103.35	4184761.90	Картометрический метод	0.2	-
20578	525140.90	4184685.80	Картометрический метод	0.2	-
20579	525260.05	4184450.35	Картометрический метод	0.2	-

2. Сведения о характерных точках границ объекта					
Обозначение характерных точек части границы	Координаты, м		Метод определения координат характерной точки	Средняя квадратическая погрешность положения характерной точки (Mt), м	Описание обозначения точки на местности (при наличии)
	X	Y			
1	2	3	4	5	6
20580	525288.65	4184452.00	Картометрический метод	0.2	-
20581	525299.85	4184452.65	Картометрический метод	0.2	-
20582	525328.70	4184452.30	Картометрический метод	0.2	-
20583	525329.55	4184459.65	Картометрический метод	0.2	-
20584	525550.50	4184458.75	Картометрический метод	0.2	-
20585	525663.75	4184454.55	Картометрический метод	0.2	-
20586	525658.90	4184431.50	Картометрический метод	0.2	-
20587	525656.25	4184421.20	Картометрический метод	0.2	-
20588	525613.45	4184224.85	Картометрический метод	0.2	-
20589	525604.70	4184181.20	Картометрический метод	0.2	-
20590	525518.70	4183812.45	Картометрический метод	0.2	-
20591	525519.90	4183786.45	Картометрический метод	0.2	-
20592	525499.30	4183687.30	Картометрический метод	0.2	-
20593	525625.75	4183633.55	Картометрический метод	0.2	-
20594	525742.40	4183586.00	Картометрический метод	0.2	-
20595	525746.85	4183584.25	Картометрический метод	0.2	-
20596	525783.65	4183569.20	Картометрический метод	0.2	-
20597	525824.35	4183550.25	Картометрический метод	0.2	-
20598	525832.80	4183546.35	Картометрический метод	0.2	-
20599	525839.85	4183543.45	Картометрический метод	0.2	-
20600	525863.10	4183532.40	Картометрический метод	0.2	-
20601	526142.60	4183413.65	Картометрический метод	0.2	-
20602	526307.65	4183337.65	Картометрический метод	0.2	-
20603	526346.95	4183324.60	Картометрический метод	0.2	-
20604	526519.85	4183251.25	Картометрический метод	0.2	-
20605	526718.10	4183164.80	Картометрический метод	0.2	-

2. Сведения о характерных точках границ объекта					
Обозначение характерных точек части границы	Координаты, м		Метод определения координат характерной точки	Средняя квадратическая погрешность положения характерной точки (Mt), м	Описание обозначения точки на местности (при наличии)
	X	Y			
1	2	3	4	5	6
20606	526941.90	4183070.00	Картометрический метод	0.2	-
20607	527062.55	4183043.35	Картометрический метод	0.2	-
20331	527357.75	4182977.00	Картометрический метод	0.2	-
20608	526411.55	4186270.10	Картометрический метод	0.2	-
20609	526402.60	4186323.80	Картометрический метод	0.2	-
20610	526387.80	4186408.45	Картометрический метод	0.2	-
20611	526349.40	4186447.60	Картометрический метод	0.2	-
20612	526324.05	4186439.15	Картометрический метод	0.2	-
20613	526264.10	4186458.35	Картометрический метод	0.2	-
20614	526228.65	4186513.70	Картометрический метод	0.2	-
20615	526218.90	4186487.25	Картометрический метод	0.2	-
20616	526211.95	4186426.00	Картометрический метод	0.2	-
20617	526185.45	4186399.50	Картометрический метод	0.2	-
20618	526179.90	4186381.40	Картометрический метод	0.2	-
20619	526145.05	4186367.50	Картометрический метод	0.2	-
20620	526129.70	4186341.05	Картометрический метод	0.2	-
20621	526072.60	4186324.30	Картометрический метод	0.2	-
20622	526050.30	4186303.45	Картометрический метод	0.2	-
20623	526033.60	4186303.45	Картометрический метод	0.2	-
20624	526021.05	4186292.30	Картометрический метод	0.2	-
20625	526016.85	4186281.15	Картометрический метод	0.2	-
20626	526041.95	4186264.45	Картометрический метод	0.2	-
20627	526030.80	4186257.45	Картометрический метод	0.2	-
20628	525980.60	4186260.25	Картометрический метод	0.2	-
20629	525963.90	4186250.50	Картометрический метод	0.2	-
20630	525940.20	4186217.10	Картометрический метод	0.2	-

2. Сведения о характерных точках границ объекта					
Обозначение характерных точек части границы	Координаты, м		Метод определения координат характерной точки	Средняя квадратическая погрешность положения характерной точки (M <sub>t</sub> ), м	Описание обозначения точки на местности (при наличии)
	X	Y			
1	2	3	4	5	6
20631	525906.75	4186182.30	Картометрический метод	0.2	-
20632	525888.65	4186180.90	Картометрический метод	0.2	-
20633	525846.85	4186144.70	Картометрический метод	0.2	-
20634	525803.80	4186139.75	Картометрический метод	0.2	-
20635	526117.30	4186016.90	Картометрический метод	0.2	-
20636	526116.00	4186068.80	Картометрический метод	0.2	-
20637	526118.95	4186090.10	Картометрический метод	0.2	-
20638	526088.35	4186129.25	Картометрический метод	0.2	-
20639	526084.45	4186142.05	Картометрический метод	0.2	-
20640	526099.30	4186142.25	Картометрический метод	0.2	-
20641	526121.55	4186110.90	Картометрический метод	0.2	-
20642	526139.00	4186102.35	Картометрический метод	0.2	-
20643	526151.65	4186110.90	Картометрический метод	0.2	-
20644	526155.35	4186145.80	Картометрический метод	0.2	-
20645	526176.40	4186162.80	Картометрический метод	0.2	-
20646	526206.95	4186190.30	Картометрический метод	0.2	-
20647	526229.25	4186210.35	Картометрический метод	0.2	-
20648	526250.40	4186217.00	Картометрический метод	0.2	-
20649	526325.75	4186219.60	Картометрический метод	0.2	-
20650	526373.30	4186227.40	Картометрический метод	0.2	-
20651	526397.80	4186243.75	Картометрический метод	0.2	-
20608	526411.55	4186270.10	Картометрический метод	0.2	-
20652	526728.85	4186600.55	Картометрический метод	0.2	-
20653	526688.45	4186749.40	Картометрический метод	0.2	-
20654	526662.55	4186851.85	Картометрический метод	0.2	-
20655	526645.65	4186861.40	Картометрический метод	0.2	-

2. Сведения о характерных точках границ объекта					
Обозначение характерных точек части границы	Координаты, м		Метод определения координат характерной точки	Средняя квадратическая погрешность положения характерной точки (Mt), м	Описание обозначения точки на местности (при наличии)
	X	Y			
1	2	3	4	5	6
20656	526635.05	4186818.40	Картометрический метод	0.2	-
20657	526620.05	4186828.75	Картометрический метод	0.2	-
20658	526628.50	4186855.25	Картометрический метод	0.2	-
20659	526593.20	4186876.75	Картометрический метод	0.2	-
20660	526557.05	4186820.30	Картометрический метод	0.2	-
20661	526522.25	4186770.90	Картометрический метод	0.2	-
20662	526497.85	4186661.10	Картометрический метод	0.2	-
20663	526528.30	4186630.25	Картометрический метод	0.2	-
20664	526601.65	4186639.50	Картометрический метод	0.2	-
20665	526611.95	4186592.25	Картометрический метод	0.2	-
20666	526663.20	4186574.05	Картометрический метод	0.2	-
20652	526728.85	4186600.55	Картометрический метод	0.2	-
20667	526476.30	4187550.30	Картометрический метод	0.2	-
20668	526497.50	4187517.25	Картометрический метод	0.2	-
20669	526555.90	4187467.85	Картометрический метод	0.2	-
20670	526573.40	4187435.90	Картометрический метод	0.2	-
20671	526584.35	4187398.20	Картометрический метод	0.2	-
20672	526601.80	4187370.05	Картометрический метод	0.2	-
20673	526606.10	4187363.10	Картометрический метод	0.2	-
20674	526586.55	4187353.55	Картометрический метод	0.2	-
20675	526591.00	4187346.45	Картометрический метод	0.2	-
20676	526616.05	4187294.90	Картометрический метод	0.2	-
20677	526630.00	4187232.25	Картометрический метод	0.2	-
20678	526614.65	4187201.60	Картометрический метод	0.2	-
20679	526539.40	4187158.45	Картометрический метод	0.2	-
20680	526538.05	4187133.40	Картометрический метод	0.2	-

2. Сведения о характерных точках границ объекта					
Обозначение характерных точек части границы	Координаты, м		Метод определения координат характерной точки	Средняя квадратическая погрешность положения характерной точки (M <sub>t</sub> ), м	Описание обозначения точки на местности (при наличии)
	X	Y			
1	2	3	4	5	6
20681	526538.15	4187132.15	Картометрический метод	0.2	-
20682	526540.80	4187101.35	Картометрический метод	0.2	-
20683	526549.30	4187120.00	Картометрический метод	0.2	-
20684	526592.00	4187113.75	Картометрический метод	0.2	-
20685	526565.90	4187064.45	Картометрический метод	0.2	-
20686	526537.45	4186975.85	Картометрический метод	0.2	-
20687	526463.60	4186837.00	Картометрический метод	0.2	-
20688	526361.80	4186592.35	Картометрический метод	0.2	-
20689	526362.60	4186470.20	Картометрический метод	0.2	-
20690	526368.60	4186470.00	Картометрический метод	0.2	-
20691	526367.80	4186591.80	Картометрический метод	0.2	-
20692	526469.10	4186834.60	Картометрический метод	0.2	-
20693	526543.05	4186973.75	Картометрический метод	0.2	-
20694	526571.55	4187062.35	Картометрический метод	0.2	-
20695	526599.20	4187115.20	Картометрический метод	0.2	-
20696	526618.05	4187147.40	Картометрический метод	0.2	-
20697	526654.70	4187187.75	Картометрический метод	0.2	-
20698	526660.95	4187255.05	Картометрический метод	0.2	-
20699	526645.15	4187301.05	Картометрический метод	0.2	-
20700	526622.15	4187348.35	Картометрический метод	0.2	-
20701	526611.25	4187365.60	Картометрический метод	0.2	-
20702	526590.60	4187398.30	Картометрический метод	0.2	-
20703	526580.05	4187436.40	Картометрический метод	0.2	-
20704	526562.35	4187469.25	Картометрический метод	0.2	-
20705	526536.65	4187493.60	Картометрический метод	0.2	-
20706	526499.20	4187525.15	Картометрический метод	0.2	-

2. Сведения о характерных точках границ объекта					
Обозначение характерных точек части границы	Координаты, м		Метод определения координат характерной точки	Средняя квадратическая погрешность положения характерной точки (Mt), м	Описание обозначения точки на местности (при наличии)
	X	Y			
1	2	3	4	5	6
20707	526482.10	4187551.40	Картометрический метод	0.2	-
20708	526483.90	4187584.10	Картометрический метод	0.2	-
20709	526508.45	4187615.10	Картометрический метод	0.2	-
20710	526528.30	4187633.90	Картометрический метод	0.2	-
20711	526536.85	4187667.85	Картометрический метод	0.2	-
20712	526533.65	4187717.30	Картометрический метод	0.2	-
20713	526518.45	4187761.70	Картометрический метод	0.2	-
20714	526501.20	4187793.80	Картометрический метод	0.2	-
20715	526498.00	4187800.30	Картометрический метод	0.2	-
20716	526493.35	4187795.50	Картометрический метод	0.2	-
20717	526511.80	4187762.60	Картометрический метод	0.2	-
20718	526526.65	4187718.35	Картометрический метод	0.2	-
20719	526529.50	4187680.30	Картометрический метод	0.2	-
20720	526530.80	4187668.25	Картометрический метод	0.2	-
20721	526521.05	4187635.40	Картометрический метод	0.2	-
20722	526503.70	4187618.80	Картометрический метод	0.2	-
20723	526478.25	4187586.10	Картометрический метод	0.2	-
20667	526476.30	4187550.30	Картометрический метод	0.2	-
20724	527121.20	4187583.65	Картометрический метод	0.2	-
20725	527107.85	4187639.55	Картометрический метод	0.2	-
20726	527072.95	4187694.80	Картометрический метод	0.2	-
20727	527028.45	4187724.00	Картометрический метод	0.2	-
20728	527003.20	4187710.10	Картометрический метод	0.2	-
20729	526987.25	4187681.00	Картометрический метод	0.2	-
20730	526997.65	4187651.85	Картометрический метод	0.2	-
20731	527024.70	4187619.90	Картометрический метод	0.2	-

2. Сведения о характерных точках границ объекта					
Обозначение характерных точек части границы	Координаты, м		Метод определения координат характерной точки	Средняя квадратическая погрешность положения характерной точки (M <sub>t</sub> ), м	Описание обозначения точки на местности (при наличии)
	X	Y			
1	2	3	4	5	6
20732	527065.75	4187580.40	Картометрический метод	0.2	-
20733	527096.45	4187567.15	Картометрический метод	0.2	-
20724	527121.20	4187583.65	Картометрический метод	0.2	-
20734	527214.55	4186750.45	Картометрический метод	0.2	-
20735	527190.90	4186776.70	Картометрический метод	0.2	-
20736	527153.40	4186772.10	Картометрический метод	0.2	-
20737	527129.75	4186741.25	Картометрический метод	0.2	-
20738	527085.05	4186724.15	Картометрический метод	0.2	-
20739	527057.45	4186675.55	Картометрический метод	0.2	-
20740	527071.90	4186660.40	Картометрический метод	0.2	-
20741	527104.75	4186671.60	Картометрический метод	0.2	-
20742	527148.15	4186665.70	Картометрический метод	0.2	-
20743	527185.65	4186693.30	Картометрический метод	0.2	-
20734	527214.55	4186750.45	Картометрический метод	0.2	-
20744	527327.80	4187440.55	Картометрический метод	0.2	-
20745	527308.20	4187481.25	Картометрический метод	0.2	-
20746	527292.00	4187491.25	Картометрический метод	0.2	-
20747	527254.25	4187500.40	Картометрический метод	0.2	-
20748	527225.35	4187471.55	Картометрический метод	0.2	-
20749	527232.35	4187432.75	Картометрический метод	0.2	-
20750	527268.20	4187410.85	Картометрический метод	0.2	-
20751	527305.80	4187424.20	Картометрический метод	0.2	-
20744	527327.80	4187440.55	Картометрический метод	0.2	-
20752	526859.55	4186540.85	Картометрический метод	0.2	-
20753	526842.45	4186569.10	Картометрический метод	0.2	-
20754	526766.20	4186555.30	Картометрический метод	0.2	-



2. Сведения о характерных точках границ объекта					
Обозначение характерных точек части границы	Координаты, м		Метод определения координат характерной точки	Средняя квадратическая погрешность положения характерной точки (Mt), м	Описание обозначения точки на местности (при наличии)
	X	Y			
1	2	3	4	5	6
20755	526755.65	4186532.95	Картометрический метод	0.2	-
20756	526762.90	4186509.30	Картометрический метод	0.2	-
20757	526812.20	4186509.30	Картометрический метод	0.2	-
20752	526859.55	4186540.85	Картометрический метод	0.2	-
20758	527997.50	4187280.80	Картометрический метод	0.2	-
20759	527995.10	4187313.65	Картометрический метод	0.2	-
20760	527910.40	4187345.35	Картометрический метод	0.2	-
20761	527895.60	4187335.10	Картометрический метод	0.2	-
20762	527904.45	4187310.95	Картометрический метод	0.2	-
20763	527964.95	4187275.00	Картометрический метод	0.2	-
20758	527997.50	4187280.80	Картометрический метод	0.2	-
20764	526448.20	4186488.95	Картометрический метод	0.2	-
20765	526427.40	4186563.10	Картометрический метод	0.2	-
20766	526410.85	4186572.00	Картометрический метод	0.2	-
20767	526370.90	4186531.30	Картометрический метод	0.2	-
20768	526389.35	4186482.95	Картометрический метод	0.2	-
20769	526412.40	4186499.05	Картометрический метод	0.2	-
20764	526448.20	4186488.95	Картометрический метод	0.2	-
20770	526995.15	4186955.45	Картометрический метод	0.2	-
20771	526990.85	4186970.55	Картометрический метод	0.2	-
20772	526951.75	4186958.05	Картометрический метод	0.2	-
20773	526905.05	4186926.55	Картометрический метод	0.2	-
20774	526877.80	4186891.40	Картометрический метод	0.2	-
20775	526892.55	4186877.25	Картометрический метод	0.2	-
20776	526931.35	4186916.00	Картометрический метод	0.2	-
20777	526984.30	4186944.25	Картометрический метод	0.2	-

2. Сведения о характерных точках границ объекта					
Обозначение характерных точек части границы	Координаты, м		Метод определения координат характерной точки	Средняя квадратическая погрешность положения характерной точки (M <sub>t</sub> ), м	Описание обозначения точки на местности (при наличии)
	X	Y			
1	2	3	4	5	6
20770	526995.15	4186955.45	Картометрический метод	0.2	-
20778	527456.15	4186499.10	Картометрический метод	0.2	-
20779	527451.25	4186528.70	Картометрический метод	0.2	-
20780	527421.00	4186530.65	Картометрический метод	0.2	-
20781	527393.40	4186487.30	Картометрический метод	0.2	-
20782	527408.85	4186463.65	Картометрический метод	0.2	-
20783	527433.15	4186463.65	Картометрический метод	0.2	-
20778	527456.15	4186499.10	Картометрический метод	0.2	-
20784	527014.05	4186646.60	Картометрический метод	0.2	-
20785	527009.45	4186668.95	Картометрический метод	0.2	-
20786	526977.20	4186660.40	Картометрический метод	0.2	-
20787	526943.05	4186623.65	Картометрический метод	0.2	-
20788	526960.80	4186613.10	Картометрический метод	0.2	-
20789	526991.70	4186617.05	Картометрический метод	0.2	-
20784	527014.05	4186646.60	Картометрический метод	0.2	-
20790	527336.45	4187145.20	Картометрический метод	0.2	-
20791	527318.05	4187160.15	Картометрический метод	0.2	-
20792	527274.70	4187113.85	Картометрический метод	0.2	-
20793	527275.70	4187093.95	Картометрический метод	0.2	-
20794	527292.15	4187091.95	Картометрический метод	0.2	-
20790	527336.45	4187145.20	Картометрический метод	0.2	-
20795	526435.65	4185894.45	Картометрический метод	0.2	-
20796	526431.60	4185910.45	Картометрический метод	0.2	-
20797	526414.30	4185921.40	Картометрический метод	0.2	-
20798	526391.65	4185908.75	Картометрический метод	0.2	-
20799	526386.30	4185891.30	Картометрический метод	0.2	-

2. Сведения о характерных точках границ объекта					
Обозначение характерных точек части границы	Координаты, м		Метод определения координат характерной точки	Средняя квадратическая погрешность положения характерной точки (Mt), м	Описание обозначения точки на местности (при наличии)
	X	Y			
1	2	3	4	5	6
20800	526392.20	4185879.80	Картометрический метод	0.2	-
20801	526426.40	4185881.85	Картометрический метод	0.2	-
20795	526435.65	4185894.45	Картометрический метод	0.2	-
20802	526418.20	4185838.05	Картометрический метод	0.2	-
20803	526404.30	4185853.50	Картометрический метод	0.2	-
20804	526387.75	4185858.50	Картометрический метод	0.2	-
20805	526359.35	4185833.25	Картометрический метод	0.2	-
20806	526357.10	4185824.05	Картометрический метод	0.2	-
20807	526396.50	4185824.05	Картометрический метод	0.2	-
20808	526405.60	4185826.20	Картометрический метод	0.2	-
20802	526418.20	4185838.05	Картометрический метод	0.2	-
20809	526571.90	4185695.85	Картометрический метод	0.2	-
20810	526569.10	4185712.00	Картометрический метод	0.2	-
20811	526556.90	4185717.35	Картометрический метод	0.2	-
20812	526532.25	4185712.75	Картометрический метод	0.2	-
20813	526525.65	4185696.70	Картометрический метод	0.2	-
20814	526540.35	4185679.45	Картометрический метод	0.2	-
20815	526541.45	4185678.60	Картометрический метод	0.2	-
20816	526559.85	4185680.25	Картометрический метод	0.2	-
20817	526567.65	4185687.30	Картометрический метод	0.2	-
20818	526568.20	4185688.20	Картометрический метод	0.2	-
20809	526571.90	4185695.85	Картометрический метод	0.2	-
20819	527965.25	4186725.50	Картометрический метод	0.2	-
20820	527946.70	4186754.70	Картометрический метод	0.2	-
20821	527930.45	4186740.35	Картометрический метод	0.2	-
20822	527949.30	4186713.40	Картометрический метод	0.2	-

2. Сведения о характерных точках границ объекта					
Обозначение характерных точек части границы	Координаты, м		Метод определения координат характерной точки	Средняя квадратическая погрешность положения характерной точки (M <sub>t</sub> ), м	Описание обозначения точки на местности (при наличии)
	X	Y			
1	2	3	4	5	6
20819	527965.25	4186725.50	Картометрический метод	0.2	-
20823	526771.75	4187944.90	Картометрический метод	0.2	-
20824	526771.70	4187952.20	Картометрический метод	0.2	-
20825	526769.50	4187952.20	Картометрический метод	0.2	-
20826	526769.55	4187944.90	Картометрический метод	0.2	-
20823	526771.75	4187944.90	Картометрический метод	0.2	-
20827	526658.15	4188009.45	Картометрический метод	0.2	-
20828	526652.25	4188012.55	Картометрический метод	0.2	-
20829	526651.25	4188010.60	Картометрический метод	0.2	-
20830	526657.10	4188007.50	Картометрический метод	0.2	-
20827	526658.15	4188009.45	Картометрический метод	0.2	-
20831	526710.20	4187982.15	Картометрический метод	0.2	-
20832	526708.25	4187983.20	Картометрический метод	0.2	-
20833	526707.20	4187981.25	Картометрический метод	0.2	-
20834	526709.15	4187980.20	Картометрический метод	0.2	-
20831	526710.20	4187982.15	Картометрический метод	0.2	-
20835	526750.05	4187936.00	Картометрический метод	0.2	-
20836	526749.00	4187937.90	Картометрический метод	0.2	-
20837	526747.10	4187936.85	Картометрический метод	0.2	-
20838	526748.15	4187934.90	Картометрический метод	0.2	-
20835	526750.05	4187936.00	Картометрический метод	0.2	-
20839	526650.05	4187204.05	Картометрический метод	0.2	-
20840	526550.15	4187155.85	Картометрический метод	0.2	-
20841	526557.25	4187125.15	Картометрический метод	0.2	-
20842	526595.30	4187120.00	Картометрический метод	0.2	-
20843	526613.00	4187150.70	Картометрический метод	0.2	-

2. Сведения о характерных точках границ объекта					
Обозначение характерных точек части границы	Координаты, м		Метод определения координат характерной точки	Средняя квадратическая погрешность положения характерной точки (M <sub>t</sub> ), м	Описание обозначения точки на местности (при наличии)
	X	Y			
1	2	3	4	5	6
20844	526649.10	4187191.40	Картометрический метод	0.2	-
20839	526650.05	4187204.05	Картометрический метод	0.2	-
Си-144					
20845	536355.65	4194382.90	Картометрический метод	0.2	-
20846	536352.05	4194455.60	Картометрический метод	0.2	-
20847	536333.45	4194456.25	Картометрический метод	0.2	-
20848	536325.95	4194453.35	Картометрический метод	0.2	-
20849	536318.40	4194443.25	Картометрический метод	0.2	-
20850	536307.70	4194414.60	Картометрический метод	0.2	-
20851	536275.55	4194416.90	Картометрический метод	0.2	-
20852	536269.00	4194421.00	Картометрический метод	0.2	-
20853	536165.15	4194325.10	Картометрический метод	0.2	-
20854	536164.80	4194324.80	Картометрический метод	0.2	-
20855	536146.08	4194311.15	Картометрический метод	0.2	-
20856	536146.55	4194307.50	Картометрический метод	0.2	-
20857	536115.15	4194270.30	Картометрический метод	0.2	-
20858	536111.45	4194257.40	Картометрический метод	0.2	-
20859	536071.80	4194235.45	Картометрический метод	0.2	-
20860	536043.45	4194223.55	Картометрический метод	0.2	-
20861	536039.05	4194224.40	Картометрический метод	0.2	-
20862	536037.60	4194230.20	Картометрический метод	0.2	-
20863	536040.55	4194233.70	Картометрический метод	0.2	-
20864	536075.55	4194249.85	Картометрический метод	0.2	-
20865	536088.85	4194260.85	Картометрический метод	0.2	-
20866	536095.80	4194271.55	Картометрический метод	0.2	-
20867	536095.20	4194274.10	Картометрический метод	0.2	-

2. Сведения о характерных точках границ объекта					
Обозначение характерных точек части границы	Координаты, м		Метод определения координат характерной точки	Средняя квадратическая погрешность положения характерной точки (M <sub>t</sub> ), м	Описание обозначения точки на местности (при наличии)
	X	Y			
1	2	3	4	5	6
20868	536034.95	4194230.20	Картометрический метод	0.2	-
20869	536044.15	4194213.75	Картометрический метод	0.2	-
20870	536063.55	4194184.05	Картометрический метод	0.2	-
20871	536207.30	4194298.70	Картометрический метод	0.2	-
20872	536209.65	4194300.30	Картометрический метод	0.2	-
20873	536346.55	4194380.40	Картометрический метод	0.2	-
20874	536346.65	4194380.45	Картометрический метод	0.2	-
20845	536355.65	4194382.90	Картометрический метод	0.2	-
Си-145					
20875	536145.00	4194319.70	Картометрический метод	0.2	-
20876	536160.20	4194330.75	Картометрический метод	0.2	-
20877	536262.40	4194425.15	Картометрический метод	0.2	-
20878	536256.15	4194429.05	Картометрический метод	0.2	-
20879	536250.35	4194437.15	Картометрический метод	0.2	-
20880	536247.75	4194459.70	Картометрический метод	0.2	-
20881	536249.65	4194479.85	Картометрический метод	0.2	-
20882	536218.65	4194462.05	Картометрический метод	0.2	-
20883	536187.80	4194462.05	Картометрический метод	0.2	-
20884	536124.20	4194484.20	Картометрический метод	0.2	-
20885	536076.95	4194490.95	Картометрический метод	0.2	-
20886	536071.15	4194454.40	Картометрический метод	0.2	-
20887	536108.75	4194430.30	Картометрический метод	0.2	-
20888	536130.30	4194412.60	Картометрический метод	0.2	-
20889	536131.05	4194415.15	Картометрический метод	0.2	-
20890	536146.40	4194431.55	Картометрический метод	0.2	-
20891	536154.65	4194433.85	Картометрический метод	0.2	-

## 2. Сведения о характерных точках границ объекта

Обозначение характерных точек части границы	Координаты, м		Метод определения координат характерной точки	Средняя квадратическая погрешность положения характерной точки (Mt), м	Описание обозначения точки на местности (при наличии)
	X	Y			
1	2	3	4	5	6
20892	536165.05	4194431.80	Картометрический метод	0.2	-
20893	536176.40	4194425.00	Картометрический метод	0.2	-
20894	536179.70	4194418.20	Картометрический метод	0.2	-
20895	536178.55	4194396.65	Картометрический метод	0.2	-
20896	536164.65	4194364.95	Картометрический метод	0.2	-
20897	536142.50	4194339.20	Картометрический метод	0.2	-
20875	536145.00	4194319.70	Картометрический метод	0.2	-





**Текстовое описание местоположения границ  
населенных пунктов, территориальных зон, особо охраняемых природных  
территорий, зон с особыми условиями использования территорий**









<b>Прохождение границы</b>		<b>Описание прохождения границы</b>
<b>от точки</b>	<b>до точки</b>	
<b>1</b>	<b>2</b>	<b>3</b>
1	20875	-

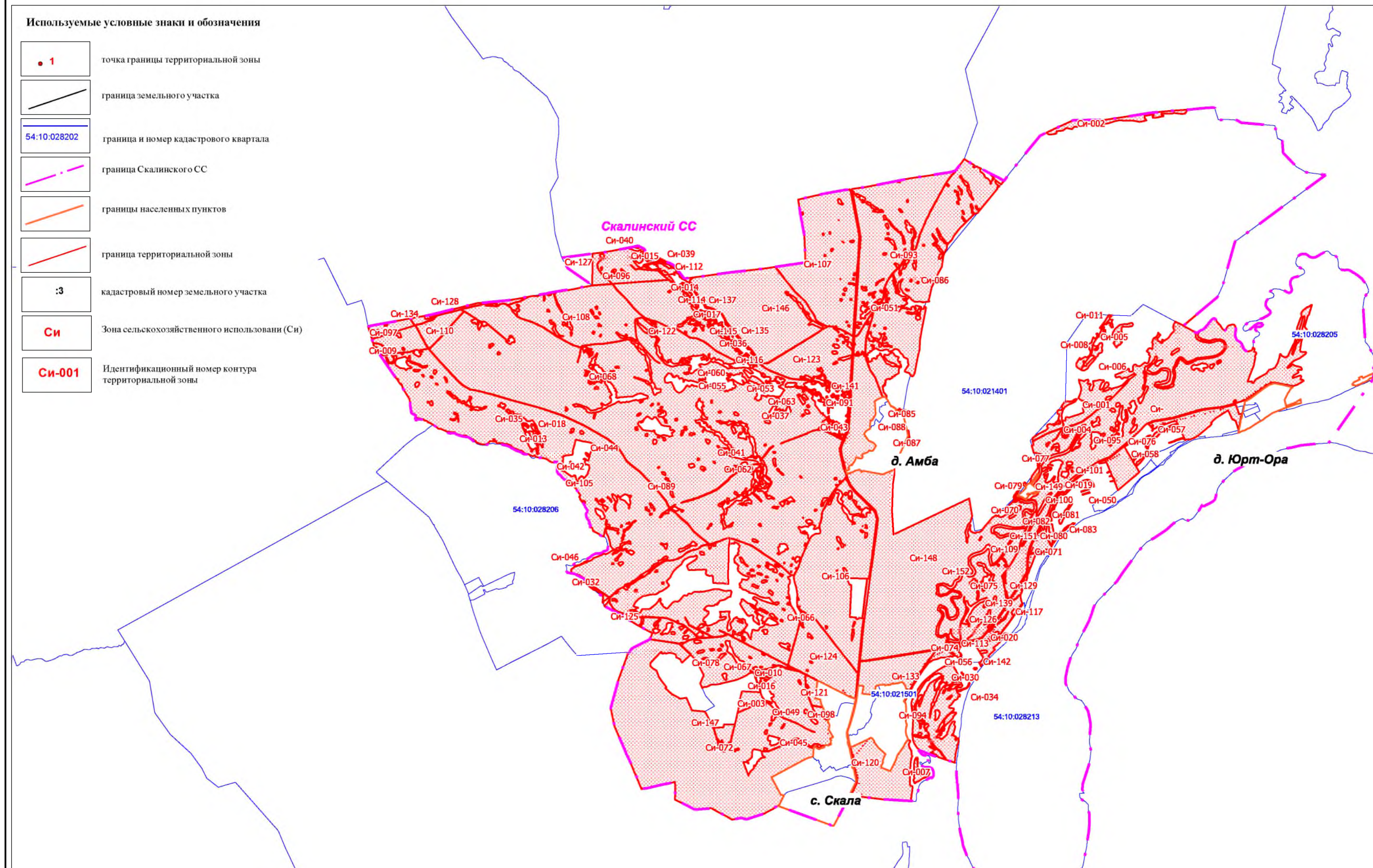
# Описание местоположения границ

Зона сельскохозяйственного использования (Си)

План границ объекта землеустройства

## Используемые условные знаки и обозначения

-  точка границы территориальной зоны
-  граница земельного участка
-  граница и номер кадастрового квартала
-  граница Скалинского СС
-  границы населенных пунктов
-  граница территориальной зоны
-  кадастровый номер земельного участка
-  Зона сельскохозяйственного использования (Си)
-  Идентификационный номер контура территориальной зоны



Масштаб 1:70000

## ОПИСАНИЕ МЕСТОПОЛОЖЕНИЯ ГРАНИЦ

### Зона сельскохозяйственного использования в границах земель населенных пунктов (нСи)

(наименование объекта, местоположение границ которого описано (далее - объект))

#### Раздел 1

#### Сведения об объекте

№ п/п	Характеристики объекта	Описание характеристик
1	2	3
1.	Местоположение объекта	Новосибирская область, район Кольванский, сельсовет Скалинский
2.	Площадь объекта +/- величина погрешности определения площади (Р +/- Дельта Р)	244.87 +/- 0.11 га
3.	Иные характеристики объекта	<p><u>Основные виды РИ (код вида РИ):</u> - Скотоводство (1.8) - Звероводство (1.9) - Птицеводство (1.10) - Свиноводство (1.11) - Рыбоводство (1.13) - Научное обеспечение сельского хозяйства (1.14) - Хранение и переработка сельскохозяйственной продукции (1.15) - Обеспечение сельскохозяйственного производства (1.18)</p> <p><u>Условно разрешенные виды разрешенного использования (код вида РИ):</u> Не устанавливается</p> <p><u>Вспомогательные виды РИ (код вида РИ):</u> Не устанавливается</p> <p>S min – 0,05 га, S max 100,0 га; Отступ min – 3 м; Этаж min -1 ед., Этаж max - 10 ед.; Процент застройки min – 20%, Процент застройки max – 80%.</p>



**Раздел 2****Сведения о местоположении границ объекта**

1. Система координат МСК НСО, зона 4

2. Сведения о характерных точках границ объекта

Обозначение характерных точек границ	Координаты, м		Метод определения координат характерной точки	Средняя квадратическая погрешность положения характерной точки (Mt), м	Описание обозначения точки на местности (при наличии)
	X	Y			
1	2	3	4	5	6
нСи-001					
1	532490.49	4192563.54	Картометрический метод	0.2	-
2	532487.55	4192567.80	Картометрический метод	0.2	-
3	532483.91	4192570.80	Картометрический метод	0.2	-
4	532470.52	4192557.12	Картометрический метод	0.2	-
5	532478.00	4192550.15	Картометрический метод	0.2	-
1	532490.49	4192563.54	Картометрический метод	0.2	-
нСи-002					
6	533767.85	4189660.05	Картометрический метод	0.2	-
7	533760.95	4189676.85	Картометрический метод	0.2	-
8	533735.30	4189672.40	Картометрический метод	0.2	-
9	533712.65	4189676.95	Картометрический метод	0.2	-
10	533719.50	4189693.00	Картометрический метод	0.2	-
11	533724.45	4189717.95	Картометрический метод	0.2	-
12	533706.70	4189713.65	Картометрический метод	0.2	-
13	533693.90	4189703.45	Картометрический метод	0.2	-
14	533684.00	4189719.20	Картометрический метод	0.2	-
15	533685.00	4189729.15	Картометрический метод	0.2	-

2. Сведения о характерных точках границ объекта					
Обозначение характерных точек части границы	Координаты, м		Метод определения координат характерной точки	Средняя квадратическая погрешность положения характерной точки (M <sub>t</sub> ), м	Описание обозначения точки на местности (при наличии)
	X	Y			
1	2	3	4	5	6
16	533660.35	4189735.70	Картометрический метод	0.2	-
17	533645.55	4189724.45	Картометрический метод	0.2	-
18	533645.55	4189746.35	Картометрический метод	0.2	-
19	533667.20	4189763.65	Картометрический метод	0.2	-
20	533677.87	4189776.52	Картометрический метод	0.2	-
21	533588.56	4189797.46	Картометрический метод	0.2	-
22	533562.03	4189785.19	Картометрический метод	0.2	-
23	533557.70	4189760.60	Картометрический метод	0.2	-
24	533559.65	4189754.40	Картометрический метод	0.2	-
25	533560.10	4189752.55	Картометрический метод	0.2	-
26	533562.10	4189743.15	Картометрический метод	0.2	-
27	533562.55	4189739.00	Картометрический метод	0.2	-
28	533559.80	4189728.85	Картометрический метод	0.2	-
29	533553.90	4189718.80	Картометрический метод	0.2	-
30	533549.60	4189714.55	Картометрический метод	0.2	-
31	533547.00	4189699.80	Картометрический метод	0.2	-
32	533573.65	4189665.45	Картометрический метод	0.2	-
33	533613.15	4189622.40	Картометрический метод	0.2	-
34	533668.35	4189635.35	Картометрический метод	0.2	-
35	533759.00	4189630.05	Картометрический метод	0.2	-
36	533760.00	4189645.00	Картометрический метод	0.2	-
6	533767.85	4189660.05	Картометрический метод	0.2	-
нСи-003					
37	533490.16	4189751.96	Картометрический метод	0.2	-
38	533415.63	4189717.49	Картометрический метод	0.2	-
39	533393.25	4189697.95	Картометрический метод	0.2	-

2. Сведения о характерных точках границ объекта					
Обозначение характерных точек части границы	Координаты, м		Метод определения координат характерной точки	Средняя квадратическая погрешность положения характерной точки (Mt), м	Описание обозначения точки на местности (при наличии)
	X	Y			
1	2	3	4	5	6
40	533391.30	4189676.05	Картометрический метод	0.2	-
41	533366.70	4189630.80	Картометрический метод	0.2	-
42	533334.20	4189613.30	Картометрический метод	0.2	-
43	533380.50	4189616.15	Картометрический метод	0.2	-
44	533430.75	4189627.00	Картометрический метод	0.2	-
45	533473.15	4189640.70	Картометрический метод	0.2	-
46	533480.25	4189677.85	Картометрический метод	0.2	-
47	533478.95	4189682.75	Картометрический метод	0.2	-
48	533478.65	4189684.00	Картометрический метод	0.2	-
49	533475.15	4189701.35	Картометрический метод	0.2	-
50	533474.75	4189705.30	Картометрический метод	0.2	-
51	533475.35	4189710.05	Картометрический метод	0.2	-
52	533478.30	4189722.05	Картометрический метод	0.2	-
53	533480.40	4189727.30	Картометрический метод	0.2	-
54	533482.05	4189729.75	Картометрический метод	0.2	-
55	533488.15	4189737.40	Картометрический метод	0.2	-
56	533489.80	4189750.45	Картометрический метод	0.2	-
37	533490.16	4189751.96	Картометрический метод	0.2	-
нСи-004					
57	532522.33	4192630.42	Картометрический метод	0.2	-
58	532518.64	4192635.54	Картометрический метод	0.2	-
59	532515.79	4192639.22	Картометрический метод	0.2	-
60	532512.87	4192639.22	Картометрический метод	0.2	-
61	532511.88	4192639.64	Картометрический метод	0.2	-
62	532492.94	4192616.70	Картометрический метод	0.2	-
63	532491.42	4192618.32	Картометрический метод	0.2	-

2. Сведения о характерных точках границ объекта					
Обозначение характерных точек части границы	Координаты, м		Метод определения координат характерной точки	Средняя квадратическая погрешность положения характерной точки (Mt), м	Описание обозначения точки на местности (при наличии)
	X	Y			
1	2	3	4	5	6
64	532449.45	4192573.50	Картометрический метод	0.2	-
65	532426.90	4192546.60	Картометрический метод	0.2	-
66	532434.55	4192540.20	Картометрический метод	0.2	-
67	532471.54	4192581.11	Картометрический метод	0.2	-
68	532466.50	4192585.25	Картометрический метод	0.2	-
69	532485.30	4192608.20	Картометрический метод	0.2	-
70	532484.80	4192608.65	Картометрический метод	0.2	-
71	532492.95	4192616.70	Картометрический метод	0.2	-
72	532497.25	4192612.15	Картометрический метод	0.2	-
57	532522.33	4192630.42	Картометрический метод	0.2	-
нСи-005					
73	532589.96	4192666.93	Картометрический метод	0.2	-
74	532566.50	4192695.07	Картометрический метод	0.2	-
75	532544.87	4192669.40	Картометрический метод	0.2	-
76	532551.78	4192663.29	Картометрический метод	0.2	-
77	532559.10	4192652.46	Картометрический метод	0.2	-
73	532589.96	4192666.93	Картометрический метод	0.2	-
нСи-006					
78	532666.58	4192725.98	Картометрический метод	0.2	-
79	532662.81	4192730.59	Картометрический метод	0.2	-
80	532645.73	4192752.60	Картометрический метод	0.2	-
81	532645.99	4192753.44	Картометрический метод	0.2	-
82	532645.68	4192755.44	Картометрический метод	0.2	-
83	532615.30	4192733.15	Картометрический метод	0.2	-
84	532638.29	4192704.31	Картометрический метод	0.2	-
78	532666.58	4192725.98	Картометрический метод	0.2	-

2. Сведения о характерных точках границ объекта					
Обозначение характерных точек части границы	Координаты, м		Метод определения координат характерной точки	Средняя квадратическая погрешность положения характерной точки (Mt), м	Описание обозначения точки на местности (при наличии)
	X	Y			
1	2	3	4	5	6
нСи-007					
85	534473.43	4189204.06	Картометрический метод	0.2	-
86	534345.84	4189257.21	Картометрический метод	0.2	-
87	534293.90	4189276.16	Картометрический метод	0.2	-
88	534293.14	4189266.41	Картометрический метод	0.2	-
89	534287.14	4189189.96	Картометрический метод	0.2	-
90	534253.73	4189192.79	Картометрический метод	0.2	-
91	534250.51	4189143.74	Картометрический метод	0.2	-
92	534220.25	4189141.50	Картометрический метод	0.2	-
93	534135.40	4189135.15	Картометрический метод	0.2	-
94	534054.85	4189215.05	Картометрический метод	0.2	-
95	534057.50	4189239.70	Картометрический метод	0.2	-
96	534044.45	4189249.35	Картометрический метод	0.2	-
97	534056.65	4189256.15	Картометрический метод	0.2	-
98	534066.40	4189267.85	Картометрический метод	0.2	-
99	534083.55	4189266.50	Картометрический метод	0.2	-
100	534086.00	4189269.45	Картометрический метод	0.2	-
101	534056.65	4189279.15	Картометрический метод	0.2	-
102	534031.35	4189288.15	Картометрический метод	0.2	-
103	534035.96	4189305.89	Картометрический метод	0.2	-
104	534019.50	4189312.25	Картометрический метод	0.2	-
105	533995.10	4189320.35	Картометрический метод	0.2	-
106	533954.35	4189327.85	Картометрический метод	0.2	-
107	533952.07	4189326.30	Картометрический метод	0.2	-
108	533942.54	4189312.03	Картометрический метод	0.2	-
109	533932.90	4189297.60	Картометрический метод	0.2	-



2. Сведения о характерных точках границ объекта					
Обозначение характерных точек части границы	Координаты, м		Метод определения координат характерной точки	Средняя квадратическая погрешность положения характерной точки (Мт), м	Описание обозначения точки на местности (при наличии)
	X	Y			
1	2	3	4	5	6
110	533927.40	4189300.85	Картометрический метод	0.2	-
111	533921.10	4189305.00	Картометрический метод	0.2	-
112	533900.65	4189254.50	Картометрический метод	0.2	-
113	533886.85	4189221.75	Картометрический метод	0.2	-
114	533893.75	4189215.30	Картометрический метод	0.2	-
115	533873.94	4189171.81	Картометрический метод	0.2	-
116	533853.07	4189140.84	Картометрический метод	0.2	-
117	533886.25	4189104.11	Картометрический метод	0.2	-
118	533948.40	4189046.96	Картометрический метод	0.2	-
119	533930.80	4189038.56	Картометрический метод	0.2	-
120	533868.50	4189093.86	Картометрический метод	0.2	-
121	533843.43	4189129.14	Картометрический метод	0.2	-
122	533829.11	4189108.58	Картометрический метод	0.2	-
123	533823.07	4189099.90	Картометрический метод	0.2	-
124	533804.61	4189112.47	Картометрический метод	0.2	-
125	533803.05	4189108.00	Картометрический метод	0.2	-
126	533773.75	4189057.70	Картометрический метод	0.2	-
127	533724.85	4188971.35	Картометрический метод	0.2	-
128	533765.25	4188935.90	Картометрический метод	0.2	-
129	533751.76	4188920.36	Картометрический метод	0.2	-
130	533868.44	4188921.66	Картометрический метод	0.2	-
131	533946.97	4188939.10	Картометрический метод	0.2	-
132	533940.94	4188977.55	Картометрический метод	0.2	-
133	534082.92	4189047.60	Картометрический метод	0.2	-
134	534388.84	4189032.68	Картометрический метод	0.2	-
135	534437.69	4189120.57	Картометрический метод	0.2	-

2. Сведения о характерных точках границ объекта					
Обозначение характерных точек части границы	Координаты, м		Метод определения координат характерной точки	Средняя квадратическая погрешность положения характерной точки (M <sub>t</sub> ), м	Описание обозначения точки на местности (при наличии)
	X	Y			
1	2	3	4	5	6
85	534473.43	4189204.06	Картометрический метод	0.2	-
136	534424.29	4189218.65	Картометрический метод	0.2	-
137	534389.92	4189225.30	Картометрический метод	0.2	-
138	534373.71	4189158.30	Картометрический метод	0.2	-
139	534409.90	4189150.31	Картометрический метод	0.2	-
136	534424.29	4189218.65	Картометрический метод	0.2	-
140	526248.37	4187618.45	Картометрический метод	0.2	-
141	526216.15	4187616.85	Картометрический метод	0.2	-
142	526216.00	4187622.35	Картометрический метод	0.2	-
143	526194.44	4187603.88	Картометрический метод	0.2	-
144	526126.78	4187555.26	Картометрический метод	0.2	-
145	526072.46	4187665.15	Картометрический метод	0.2	-
146	526052.85	4187663.20	Картометрический метод	0.2	-
147	526046.60	4187619.65	Картометрический метод	0.2	-
148	526048.70	4187593.25	Картометрический метод	0.2	-
149	526029.45	4187572.55	Картометрический метод	0.2	-
150	525976.15	4187523.65	Картометрический метод	0.2	-
151	525908.05	4187462.95	Картометрический метод	0.2	-
152	525696.30	4187230.55	Картометрический метод	0.2	-
153	525555.60	4187354.90	Картометрический метод	0.2	-
154	525582.25	4187387.45	Картометрический метод	0.2	-
155	525634.05	4187430.10	Картометрический метод	0.2	-
156	525695.85	4187562.55	Картометрический метод	0.2	-
157	525656.30	4187649.50	Картометрический метод	0.2	-
158	525675.55	4187693.95	Картометрический метод	0.2	-
159	525636.25	4187709.95	Картометрический метод	0.2	-

2. Сведения о характерных точках границ объекта					
Обозначение характерных точек части границы	Координаты, м		Метод определения координат характерной точки	Средняя квадратическая погрешность положения характерной точки (Mt), м	Описание обозначения точки на местности (при наличии)
	X	Y			
1	2	3	4	5	6
160	525635.60	4187710.25	Картометрический метод	0.2	-
161	525695.07	4187907.39	Картометрический метод	0.2	-
162	525749.60	4187868.65	Картометрический метод	0.2	-
163	525784.01	4187893.87	Картометрический метод	0.2	-
164	525804.80	4187909.15	Картометрический метод	0.2	-
165	525922.56	4188140.06	Картометрический метод	0.2	-
166	525937.60	4188226.07	Картометрический метод	0.2	-
167	525951.80	4188248.60	Картометрический метод	0.2	-
168	526013.69	4188365.43	Картометрический метод	0.2	-
169	526005.23	4188367.87	Картометрический метод	0.2	-
170	526012.28	4188388.55	Картометрический метод	0.2	-
171	525995.74	4188392.05	Картометрический метод	0.2	-
172	525997.38	4188415.68	Картометрический метод	0.2	-
173	526031.25	4188408.85	Картометрический метод	0.2	-
174	526031.88	4188410.39	Картометрический метод	0.2	-
175	525999.26	4188420.18	Картометрический метод	0.2	-
176	526007.17	4188443.55	Картометрический метод	0.2	-
177	526040.71	4188432.23	Картометрический метод	0.2	-
178	526054.90	4188467.31	Картометрический метод	0.2	-
179	526054.45	4188467.46	Картометрический метод	0.2	-
180	526069.06	4188514.42	Картометрический метод	0.2	-
181	526070.24	4188526.55	Картометрический метод	0.2	-
182	526027.90	4188534.99	Картометрический метод	0.2	-
183	526014.13	4188513.76	Картометрический метод	0.2	-
184	526019.71	4188511.72	Картометрический метод	0.2	-
185	526016.20	4188500.75	Картометрический метод	0.2	-

2. Сведения о характерных точках границ объекта					
Обозначение характерных точек части границы	Координаты, м		Метод определения координат характерной точки	Средняя квадратическая погрешность положения характерной точки (Mt), м	Описание обозначения точки на местности (при наличии)
	X	Y			
1	2	3	4	5	6
186	526007.34	4188504.03	Картометрический метод	0.2	-
187	526006.44	4188501.58	Картометрический метод	0.2	-
188	525999.14	4188504.15	Картометрический метод	0.2	-
189	525999.91	4188506.49	Картометрический метод	0.2	-
190	525983.55	4188511.90	Картометрический метод	0.2	-
191	525986.82	4188521.91	Картометрический метод	0.2	-
192	525980.65	4188523.75	Картометрический метод	0.2	-
193	525973.29	4188543.92	Картометрический метод	0.2	-
194	525943.48	4188550.26	Картометрический метод	0.2	-
195	525723.30	4188597.16	Картометрический метод	0.2	-
196	525649.20	4188595.80	Картометрический метод	0.2	-
197	525636.72	4188589.55	Картометрический метод	0.2	-
198	525462.12	4188502.40	Картометрический метод	0.2	-
199	525356.09	4188449.49	Картометрический метод	0.2	-
200	525090.82	4188317.05	Картометрический метод	0.2	-
201	525073.35	4188307.88	Картометрический метод	0.2	-
202	525055.64	4188298.51	Картометрический метод	0.2	-
203	524796.88	4188162.44	Картометрический метод	0.2	-
204	524657.32	4188086.69	Картометрический метод	0.2	-
205	524659.55	4188067.44	Картометрический метод	0.2	-
206	524673.41	4188029.35	Картометрический метод	0.2	-
207	524676.28	4188030.67	Картометрический метод	0.2	-
208	524677.61	4188027.80	Картометрический метод	0.2	-
209	524674.75	4188026.47	Картометрический метод	0.2	-
210	524948.20	4187269.16	Картометрический метод	0.2	-
211	525114.25	4186807.95	Картометрический метод	0.2	-

2. Сведения о характерных точках границ объекта					
Обозначение характерных точек части границы	Координаты, м		Метод определения координат характерной точки	Средняя квадратическая погрешность положения характерной точки (M <sub>t</sub> ), м	Описание обозначения точки на местности (при наличии)
	X	Y			
1	2	3	4	5	6
212	525145.45	4186846.98	Картометрический метод	0.2	-
213	525355.82	4186951.76	Картометрический метод	0.2	-
214	525364.06	4186881.78	Картометрический метод	0.2	-
215	525768.13	4186665.53	Картометрический метод	0.2	-
216	526198.93	4187467.10	Картометрический метод	0.2	-
140	526248.37	4187618.45	Картометрический метод	0.2	-
217	525644.50	4187762.65	Картометрический метод	0.2	-
218	525637.60	4187763.65	Картометрический метод	0.2	-
219	525637.29	4187761.47	Картометрический метод	0.2	-
220	525641.05	4187757.30	Картометрический метод	0.2	-
221	525643.20	4187756.85	Картометрический метод	0.2	-
217	525644.50	4187762.65	Картометрический метод	0.2	-
222	525635.25	4187748.45	Картометрический метод	0.2	-
223	525629.40	4187749.85	Картометрический метод	0.2	-
224	525628.90	4187747.70	Картометрический метод	0.2	-
225	525631.25	4187742.85	Картометрический метод	0.2	-
226	525633.35	4187742.20	Картометрический метод	0.2	-
222	525635.25	4187748.45	Картометрический метод	0.2	-
227	526180.75	4187539.75	Картометрический метод	0.2	-
228	526178.55	4187539.90	Картометрический метод	0.2	-
229	526178.10	4187534.15	Картометрический метод	0.2	-
230	526180.30	4187534.00	Картометрический метод	0.2	-
227	526180.75	4187539.75	Картометрический метод	0.2	-
231	525185.05	4187747.05	Картометрический метод	0.2	-
232	525183.50	4187752.60	Картометрический метод	0.2	-
233	525181.40	4187752.00	Картометрический метод	0.2	-

2. Сведения о характерных точках границ объекта					
Обозначение характерных точек части границы	Координаты, м		Метод определения координат характерной точки	Средняя квадратическая погрешность положения характерной точки (M <sub>t</sub> ), м	Описание обозначения точки на местности (при наличии)
	X	Y			
1	2	3	4	5	6
234	525182.95	4187746.45	Картометрический метод	0.2	-
231	525185.05	4187747.05	Картометрический метод	0.2	-
235	525200.10	4187733.55	Картометрический метод	0.2	-
236	525199.85	4187735.75	Картометрический метод	0.2	-
237	525194.20	4187735.15	Картометрический метод	0.2	-
238	525194.45	4187732.95	Картометрический метод	0.2	-
235	525200.10	4187733.55	Картометрический метод	0.2	-
239	525056.90	4188210.50	Картометрический метод	0.2	-
240	525055.65	4188215.55	Картометрический метод	0.2	-
241	525053.55	4188215.00	Картометрический метод	0.2	-
242	525054.75	4188209.95	Картометрический метод	0.2	-
239	525056.90	4188210.50	Картометрический метод	0.2	-
243	525196.55	4187432.70	Картометрический метод	0.2	-
244	525193.95	4187432.70	Картометрический метод	0.2	-
245	525193.95	4187430.05	Картометрический метод	0.2	-
246	525196.55	4187430.05	Картометрический метод	0.2	-
243	525196.55	4187432.70	Картометрический метод	0.2	-
247	526150.35	4187512.90	Картометрический метод	0.2	-
248	526147.75	4187512.90	Картометрический метод	0.2	-
249	526147.75	4187510.30	Картометрический метод	0.2	-
250	526150.35	4187510.30	Картометрический метод	0.2	-
247	526150.35	4187512.90	Картометрический метод	0.2	-
251	524922.00	4187409.60	Картометрический метод	0.2	-
252	524919.40	4187409.60	Картометрический метод	0.2	-
253	524919.40	4187407.00	Картометрический метод	0.2	-
254	524922.00	4187407.00	Картометрический метод	0.2	-

2. Сведения о характерных точках границ объекта					
Обозначение характерных точек части границы	Координаты, м		Метод определения координат характерной точки	Средняя квадратическая погрешность положения характерной точки (Mt), м	Описание обозначения точки на местности (при наличии)
	X	Y			
1	2	3	4	5	6
251	524922.00	4187409.60	Картометрический метод	0.2	-
255	525650.95	4187470.90	Картометрический метод	0.2	-
256	525648.35	4187470.90	Картометрический метод	0.2	-
257	525648.35	4187468.30	Картометрический метод	0.2	-
258	525650.95	4187468.30	Картометрический метод	0.2	-
255	525650.95	4187470.90	Картометрический метод	0.2	-
259	525451.65	4187454.10	Картометрический метод	0.2	-
260	525449.05	4187454.10	Картометрический метод	0.2	-
261	525449.05	4187451.55	Картометрический метод	0.2	-
262	525451.65	4187451.55	Картометрический метод	0.2	-
259	525451.65	4187454.10	Картометрический метод	0.2	-
263	525139.50	4187913.25	Картометрический метод	0.2	-
264	525137.95	4187914.85	Картометрический метод	0.2	-
265	525136.40	4187913.30	Картометрический метод	0.2	-
266	525137.95	4187911.70	Картометрический метод	0.2	-
263	525139.50	4187913.25	Картометрический метод	0.2	-
267	525185.36	4187718.67	Картометрический метод	0.2	-
268	525185.36	4187720.88	Картометрический метод	0.2	-
269	525183.16	4187720.88	Картометрический метод	0.2	-
270	525183.16	4187718.67	Картометрический метод	0.2	-
267	525185.36	4187718.67	Картометрический метод	0.2	-
271	525184.93	4187734.68	Картометрический метод	0.2	-
272	525184.93	4187732.47	Картометрический метод	0.2	-
273	525187.13	4187732.47	Картометрический метод	0.2	-
274	525187.13	4187734.68	Картометрический метод	0.2	-
271	525184.93	4187734.68	Картометрический метод	0.2	-

2. Сведения о характерных точках границ объекта					
Обозначение характерных точек части границы	Координаты, м		Метод определения координат характерной точки	Средняя квадратическая погрешность положения характерной точки (Мт), м	Описание обозначения точки на местности (при наличии)
	X	Y			
1	2	3	4	5	6
275	525366.45	4187729.92	Картометрический метод	0.2	-
276	525366.45	4187732.13	Картометрический метод	0.2	-
277	525364.25	4187732.13	Картометрический метод	0.2	-
278	525364.25	4187729.92	Картометрический метод	0.2	-
275	525366.45	4187729.92	Картометрический метод	0.2	-
279	526127.91	4187555.21	Картометрический метод	0.2	-
280	526125.71	4187555.21	Картометрический метод	0.2	-
281	526125.70	4187553.00	Картометрический метод	0.2	-
282	526127.91	4187553.01	Картометрический метод	0.2	-
279	526127.91	4187555.21	Картометрический метод	0.2	-
283	525416.40	4187748.95	Картометрический метод	0.2	-
284	525414.20	4187748.95	Картометрический метод	0.2	-
285	525414.20	4187746.75	Картометрический метод	0.2	-
286	525416.40	4187746.75	Картометрический метод	0.2	-
283	525416.40	4187748.95	Картометрический метод	0.2	-
287	524834.90	4187712.85	Картометрический метод	0.2	-
288	524832.70	4187712.85	Картометрический метод	0.2	-
289	524832.70	4187710.65	Картометрический метод	0.2	-
290	524834.90	4187710.65	Картометрический метод	0.2	-
287	524834.90	4187712.85	Картометрический метод	0.2	-
291	526069.55	4187649.80	Картометрический метод	0.2	-
292	526067.35	4187649.80	Картометрический метод	0.2	-
293	526067.35	4187647.60	Картометрический метод	0.2	-
294	526069.55	4187647.60	Картометрический метод	0.2	-
291	526069.55	4187649.80	Картометрический метод	0.2	-
295	525096.55	4187715.35	Картометрический метод	0.2	-



2. Сведения о характерных точках границ объекта					
Обозначение характерных точек части границы	Координаты, м		Метод определения координат характерной точки	Средняя квадратическая погрешность положения характерной точки (Mt), м	Описание обозначения точки на местности (при наличии)
	X	Y			
1	2	3	4	5	6
296	525094.35	4187715.35	Картометрический метод	0.2	-
297	525094.35	4187713.15	Картометрический метод	0.2	-
298	525096.55	4187713.15	Картометрический метод	0.2	-
295	525096.55	4187715.35	Картометрический метод	0.2	-
299	526065.60	4187581.05	Картометрический метод	0.2	-
300	526063.40	4187581.05	Картометрический метод	0.2	-
301	526063.40	4187578.85	Картометрический метод	0.2	-
302	526065.60	4187578.85	Картометрический метод	0.2	-
299	526065.60	4187581.05	Картометрический метод	0.2	-
303	524900.70	4187716.75	Картометрический метод	0.2	-
304	524898.50	4187716.75	Картометрический метод	0.2	-
305	524898.50	4187714.55	Картометрический метод	0.2	-
306	524900.70	4187714.55	Картометрический метод	0.2	-
303	524900.70	4187716.75	Картометрический метод	0.2	-
307	525338.55	4187744.05	Картометрический метод	0.2	-
308	525336.35	4187744.05	Картометрический метод	0.2	-
309	525336.35	4187741.85	Картометрический метод	0.2	-
310	525338.55	4187741.85	Картометрический метод	0.2	-
307	525338.55	4187744.05	Картометрический метод	0.2	-
311	524820.95	4187698.30	Картометрический метод	0.2	-
312	524818.75	4187698.30	Картометрический метод	0.2	-
313	524818.75	4187696.10	Картометрический метод	0.2	-
314	524820.95	4187696.10	Картометрический метод	0.2	-
311	524820.95	4187698.30	Картометрический метод	0.2	-
315	525548.30	4187743.45	Картометрический метод	0.2	-
316	525546.10	4187743.45	Картометрический метод	0.2	-

2. Сведения о характерных точках границ объекта					
Обозначение характерных точек части границы	Координаты, м		Метод определения координат характерной точки	Средняя квадратическая погрешность положения характерной точки (M <sub>t</sub> ), м	Описание обозначения точки на местности (при наличии)
	X	Y			
1	2	3	4	5	6
317	525546.10	4187741.25	Картометрический метод	0.2	-
318	525548.30	4187741.25	Картометрический метод	0.2	-
315	525548.30	4187743.45	Картометрический метод	0.2	-
319	524970.40	4187721.10	Картометрический метод	0.2	-
320	524968.20	4187721.10	Картометрический метод	0.2	-
321	524968.20	4187718.90	Картометрический метод	0.2	-
322	524970.40	4187718.90	Картометрический метод	0.2	-
319	524970.40	4187721.10	Картометрический метод	0.2	-
323	525458.23	4187735.68	Картометрический метод	0.2	-
324	525458.23	4187737.88	Картометрический метод	0.2	-
325	525456.03	4187737.88	Картометрический метод	0.2	-
326	525456.03	4187735.68	Картометрический метод	0.2	-
323	525458.23	4187735.68	Картометрический метод	0.2	-
327	525040.60	4187725.50	Картометрический метод	0.2	-
328	525038.40	4187725.50	Картометрический метод	0.2	-
329	525038.40	4187723.30	Картометрический метод	0.2	-
330	525040.60	4187723.30	Картометрический метод	0.2	-
327	525040.60	4187725.50	Картометрический метод	0.2	-
331	525570.15	4187758.30	Картометрический метод	0.2	-
332	525567.95	4187758.30	Картометрический метод	0.2	-
333	525567.95	4187756.10	Картометрический метод	0.2	-
334	525570.15	4187756.10	Картометрический метод	0.2	-
331	525570.15	4187758.30	Картометрический метод	0.2	-
335	525276.85	4187726.60	Картометрический метод	0.2	-
336	525274.65	4187726.60	Картометрический метод	0.2	-
337	525274.65	4187724.40	Картометрический метод	0.2	-

2. Сведения о характерных точках границ объекта					
Обозначение характерных точек части границы	Координаты, м		Метод определения координат характерной точки	Средняя квадратическая погрешность положения характерной точки (Mt), м	Описание обозначения точки на местности (при наличии)
	X	Y			
1	2	3	4	5	6
338	525276.85	4187724.40	Картометрический метод	0.2	-
335	525276.85	4187726.60	Картометрический метод	0.2	-
339	524911.40	4187703.90	Картометрический метод	0.2	-
340	524909.20	4187703.90	Картометрический метод	0.2	-
341	524909.20	4187701.70	Картометрический метод	0.2	-
342	524911.40	4187701.70	Картометрический метод	0.2	-
339	524911.40	4187703.90	Картометрический метод	0.2	-
343	525115.50	4187730.20	Картометрический метод	0.2	-
344	525113.30	4187730.20	Картометрический метод	0.2	-
345	525113.30	4187728.00	Картометрический метод	0.2	-
346	525115.50	4187728.00	Картометрический метод	0.2	-
343	525115.50	4187730.20	Картометрический метод	0.2	-
347	525493.85	4187753.75	Картометрический метод	0.2	-
348	525491.65	4187753.75	Картометрический метод	0.2	-
349	525491.65	4187751.55	Картометрический метод	0.2	-
350	525493.85	4187751.55	Картометрический метод	0.2	-
347	525493.85	4187753.75	Картометрический метод	0.2	-
351	525002.85	4187709.40	Картометрический метод	0.2	-
352	525000.65	4187709.40	Картометрический метод	0.2	-
353	525000.65	4187707.20	Картометрический метод	0.2	-
354	525002.85	4187707.20	Картометрический метод	0.2	-
351	525002.85	4187709.40	Картометрический метод	0.2	-
355	525104.85	4188038.75	Картометрический метод	0.2	-
356	525103.30	4188040.30	Картометрический метод	0.2	-
357	525101.75	4188038.75	Картометрический метод	0.2	-
358	525103.30	4188037.20	Картометрический метод	0.2	-

2. Сведения о характерных точках границ объекта					
Обозначение характерных точек части границы	Координаты, м		Метод определения координат характерной точки	Средняя квадратическая погрешность положения характерной точки (Mt), м	Описание обозначения точки на местности (при наличии)
	X	Y			
1	2	3	4	5	6
355	525104.85	4188038.75	Картометрический метод	0.2	-
359	525155.55	4187854.95	Картометрический метод	0.2	-
360	525154.00	4187856.50	Картометрический метод	0.2	-
361	525152.45	4187854.95	Картометрический метод	0.2	-
362	525154.00	4187853.40	Картометрический метод	0.2	-
359	525155.55	4187854.95	Картометрический метод	0.2	-
363	525087.50	4188101.55	Картометрический метод	0.2	-
364	525085.95	4188103.10	Картометрический метод	0.2	-
365	525084.40	4188101.55	Картометрический метод	0.2	-
366	525085.95	4188100.00	Картометрический метод	0.2	-
363	525087.50	4188101.55	Картометрический метод	0.2	-
367	525070.90	4188161.55	Картометрический метод	0.2	-
368	525069.35	4188163.10	Картометрический метод	0.2	-
369	525067.80	4188161.55	Картометрический метод	0.2	-
370	525069.35	4188160.00	Картометрический метод	0.2	-
367	525070.90	4188161.55	Картометрический метод	0.2	-
371	525172.30	4187795.40	Картометрический метод	0.2	-
372	525170.75	4187796.95	Картометрический метод	0.2	-
373	525169.20	4187795.40	Картометрический метод	0.2	-
374	525170.75	4187793.85	Картометрический метод	0.2	-
371	525172.30	4187795.40	Картометрический метод	0.2	-
375	525122.05	4187976.95	Картометрический метод	0.2	-
376	525120.50	4187978.50	Картометрический метод	0.2	-
377	525118.95	4187976.95	Картометрический метод	0.2	-
378	525120.50	4187975.40	Картометрический метод	0.2	-
375	525122.05	4187976.95	Картометрический метод	0.2	-

2. Сведения о характерных точках границ объекта					
Обозначение характерных точек части границы	Координаты, м		Метод определения координат характерной точки	Средняя квадратическая погрешность положения характерной точки (M <sub>t</sub> ), м	Описание обозначения точки на местности (при наличии)
	X	Y			
1	2	3	4	5	6
379	525039.15	4188277.15	Картометрический метод	0.2	-
380	525037.60	4188278.70	Картометрический метод	0.2	-
381	525036.05	4188277.15	Картометрический метод	0.2	-
382	525037.60	4188275.60	Картометрический метод	0.2	-
379	525039.15	4188277.15	Картометрический метод	0.2	-
383	525258.70	4187739.05	Картометрический метод	0.2	-
384	525256.50	4187739.05	Картометрический метод	0.2	-
385	525256.50	4187736.88	Картометрический метод	0.2	-
386	525258.70	4187736.88	Картометрический метод	0.2	-
383	525258.70	4187739.05	Картометрический метод	0.2	-
387	532454.13	4192658.15	Картометрический метод	0.2	-
388	532314.35	4192799.29	Картометрический метод	0.2	-
389	532290.49	4192770.28	Картометрический метод	0.2	-
390	532274.91	4192730.56	Картометрический метод	0.2	-
391	532251.55	4192660.50	Картометрический метод	0.2	-
392	532265.55	4192660.50	Картометрический метод	0.2	-
393	532285.80	4192719.65	Картометрический метод	0.2	-
394	532297.51	4192737.58	Картометрический метод	0.2	-
395	532314.94	4192742.25	Картометрический метод	0.2	-
396	532274.13	4192611.42	Картометрический метод	0.2	-
397	532261.66	4192593.52	Картометрический метод	0.2	-
398	532269.44	4192535.11	Картометрический метод	0.2	-
399	532249.18	4192519.54	Картометрический метод	0.2	-
400	532239.83	4192539.01	Картометрический метод	0.2	-
401	532221.91	4192561.59	Картометрический метод	0.2	-
402	532150.22	4192504.74	Картометрический метод	0.2	-

2. Сведения о характерных точках границ объекта					
Обозначение характерных точек части границы	Координаты, м		Метод определения координат характерной точки	Средняя квадратическая погрешность положения характерной точки (M <sub>t</sub> ), м	Описание обозначения точки на местности (при наличии)
	X	Y			
1	2	3	4	5	6
403	532124.51	4192509.42	Картометрический метод	0.2	-
404	532189.96	4192406.62	Картометрический метод	0.2	-
405	532196.96	4192390.27	Картометрический метод	0.2	-
406	532196.99	4192390.03	Картометрический метод	0.2	-
407	532201.60	4192363.70	Картометрический метод	0.2	-
408	532222.60	4192377.25	Картометрический метод	0.2	-
409	532232.05	4192388.10	Картометрический метод	0.2	-
410	532247.60	4192379.35	Картометрический метод	0.2	-
411	532256.95	4192391.85	Картометрический метод	0.2	-
412	532249.20	4192396.50	Картометрический метод	0.2	-
413	532331.00	4192507.85	Картометрический метод	0.2	-
414	532361.40	4192543.70	Картометрический метод	0.2	-
415	532372.30	4192535.90	Картометрический метод	0.2	-
416	532408.15	4192584.15	Картометрический метод	0.2	-
417	532435.45	4192620.00	Картометрический метод	0.2	-
418	532427.64	4192628.56	Картометрический метод	0.2	-
387	532454.13	4192658.15	Картометрический метод	0.2	-
419	532355.85	4192599.35	Картометрический метод	0.2	-
420	532353.60	4192610.65	Картометрический метод	0.2	-
421	532319.35	4192595.85	Картометрический метод	0.2	-
422	532311.55	4192575.60	Картометрический метод	0.2	-
423	532319.35	4192573.25	Картометрический метод	0.2	-
424	532342.70	4192584.15	Картометрический метод	0.2	-
419	532355.85	4192599.35	Картометрический метод	0.2	-
425	526790.71	4188385.53	Картометрический метод	0.2	-
426	526786.95	4188382.80	Картометрический метод	0.2	-

2. Сведения о характерных точках границ объекта					
Обозначение характерных точек части границы	Координаты, м		Метод определения координат характерной точки	Средняя квадратическая погрешность положения характерной точки (Mt), м	Описание обозначения точки на местности (при наличии)
	X	Y			
1	2	3	4	5	6
427	526763.10	4188381.60	Картометрический метод	0.2	-
428	526735.85	4188377.25	Картометрический метод	0.2	-
429	526720.30	4188378.80	Картометрический метод	0.2	-
430	526714.85	4188389.05	Картометрический метод	0.2	-
431	526713.50	4188393.75	Картометрический метод	0.2	-
432	526711.35	4188393.90	Картометрический метод	0.2	-
433	526709.65	4188377.55	Картометрический метод	0.2	-
434	526707.35	4188352.35	Картометрический метод	0.2	-
435	526690.90	4188324.95	Картометрический метод	0.2	-
436	526673.80	4188297.55	Картометрический метод	0.2	-
437	526641.30	4188259.60	Картометрический метод	0.2	-
438	526619.00	4188232.80	Картометрический метод	0.2	-
439	526612.45	4188186.85	Картометрический метод	0.2	-
440	526615.60	4188144.85	Картометрический метод	0.2	-
441	526597.85	4188113.60	Картометрический метод	0.2	-
442	526574.40	4188075.15	Картометрический метод	0.2	-
443	526546.20	4188058.60	Картометрический метод	0.2	-
444	526523.70	4188044.70	Картометрический метод	0.2	-
445	526524.81	4188031.36	Картометрический метод	0.2	-
446	526615.06	4188023.14	Картометрический метод	0.2	-
447	526618.67	4188033.22	Картометрический метод	0.2	-
448	526641.19	4188020.87	Картометрический метод	0.2	-
449	526645.17	4188018.70	Картометрический метод	0.2	-
450	526663.33	4188008.74	Картометрический метод	0.2	-
451	526686.85	4188076.15	Картометрический метод	0.2	-
452	526738.25	4188211.25	Картометрический метод	0.2	-

2. Сведения о характерных точках границ объекта					
Обозначение характерных точек части границы	Координаты, м		Метод определения координат характерной точки	Средняя квадратическая погрешность положения характерной точки (Mt), м	Описание обозначения точки на местности (при наличии)
	X	Y			
1	2	3	4	5	6
453	526757.65	4188263.85	Картометрический метод	0.2	-
454	526780.20	4188323.00	Картометрический метод	0.2	-
455	526790.60	4188369.65	Картометрический метод	0.2	-
425	526790.71	4188385.53	Картометрический метод	0.2	-
456	526729.45	4188196.60	Картометрический метод	0.2	-
457	526724.55	4188199.45	Картометрический метод	0.2	-
458	526667.60	4188209.80	Картометрический метод	0.2	-
459	526663.25	4188191.35	Картометрический метод	0.2	-
460	526658.54	4188171.42	Картометрический метод	0.2	-
461	526662.02	4188170.66	Картометрический метод	0.2	-
462	526655.38	4188139.78	Картометрический метод	0.2	-
463	526652.86	4188104.72	Картометрический метод	0.2	-
464	526691.60	4188095.49	Картометрический метод	0.2	-
465	526704.98	4188129.83	Картометрический метод	0.2	-
466	526714.85	4188159.20	Картометрический метод	0.2	-
467	526722.55	4188178.90	Картометрический метод	0.2	-
456	526729.45	4188196.60	Картометрический метод	0.2	-
468	526772.20	4188317.65	Картометрический метод	0.2	-
469	526742.20	4188322.10	Картометрический метод	0.2	-
470	526740.15	4188298.30	Картометрический метод	0.2	-
471	526770.20	4188297.60	Картометрический метод	0.2	-
468	526772.20	4188317.65	Картометрический метод	0.2	-
472	526667.50	4188268.15	Картометрический метод	0.2	-
473	526663.72	4188274.08	Картометрический метод	0.2	-
474	526660.09	4188267.49	Картометрический метод	0.2	-
475	526662.01	4188266.43	Картометрический метод	0.2	-



2. Сведения о характерных точках границ объекта					
Обозначение характерных точек части границы	Координаты, м		Метод определения координат характерной точки	Средняя квадратическая погрешность положения характерной точки (Mt), м	Описание обозначения точки на местности (при наличии)
	X	Y			
1	2	3	4	5	6
476	526665.64	4188266.97	Картометрический метод	0.2	-
472	526667.50	4188268.15	Картометрический метод	0.2	-
477	526670.53	4188277.41	Картометрический метод	0.2	-
478	526668.81	4188278.77	Картометрический метод	0.2	-
479	526664.48	4188273.29	Картометрический метод	0.2	-
480	526666.20	4188271.93	Картометрический метод	0.2	-
477	526670.53	4188277.41	Картометрический метод	0.2	-
481	526737.12	4188371.15	Картометрический метод	0.2	-
482	526731.03	4188372.41	Картометрический метод	0.2	-
483	526730.59	4188370.25	Картометрический метод	0.2	-
484	526736.68	4188368.99	Картометрический метод	0.2	-
481	526737.12	4188371.15	Картометрический метод	0.2	-
485	526646.32	4188027.99	Картометрический метод	0.2	-
486	526644.15	4188028.30	Картометрический метод	0.2	-
487	526643.39	4188022.76	Картометрический метод	0.2	-
488	526645.57	4188022.46	Картометрический метод	0.2	-
485	526646.32	4188027.99	Картометрический метод	0.2	-
489	526665.34	4188260.18	Картометрический метод	0.2	-
490	526663.18	4188260.60	Картометрический метод	0.2	-
491	526662.19	4188255.45	Картометрический метод	0.2	-
492	526664.35	4188255.03	Картометрический метод	0.2	-
489	526665.34	4188260.18	Картометрический метод	0.2	-
493	526654.73	4188139.40	Картометрический метод	0.2	-
494	526652.53	4188139.40	Картометрический метод	0.2	-
495	526652.53	4188137.20	Картометрический метод	0.2	-
496	526654.73	4188137.20	Картометрический метод	0.2	-

2. Сведения о характерных точках границ объекта					
Обозначение характерных точек части границы	Координаты, м		Метод определения координат характерной точки	Средняя квадратическая погрешность положения характерной точки (Mt), м	Описание обозначения точки на местности (при наличии)
	X	Y			
1	2	3	4	5	6
493	526654.73	4188139.40	Картометрический метод	0.2	-
497	526650.39	4188084.02	Картометрический метод	0.2	-
498	526648.19	4188084.02	Картометрический метод	0.2	-
499	526648.19	4188081.82	Картометрический метод	0.2	-
500	526650.39	4188081.82	Картометрический метод	0.2	-
497	526650.39	4188084.02	Картометрический метод	0.2	-
501	526659.14	4188196.44	Картометрический метод	0.2	-
502	526656.94	4188196.44	Картометрический метод	0.2	-
503	526656.94	4188194.24	Картометрический метод	0.2	-
504	526659.14	4188194.24	Картометрический метод	0.2	-
501	526659.14	4188196.44	Картометрический метод	0.2	-
505	526698.48	4188319.16	Картометрический метод	0.2	-
506	526696.28	4188319.16	Картометрический метод	0.2	-
507	526696.28	4188316.96	Картометрический метод	0.2	-
508	526698.48	4188316.96	Картометрический метод	0.2	-
505	526698.48	4188319.16	Картометрический метод	0.2	-
509	534102.70	4197463.35	Картометрический метод	0.2	-
510	533983.10	4197507.15	Картометрический метод	0.2	-
511	534072.80	4197729.95	Картометрический метод	0.2	-
512	533969.15	4197805.60	Картометрический метод	0.2	-
513	533945.25	4197757.85	Картометрический метод	0.2	-
514	533797.75	4197497.20	Картометрический метод	0.2	-
515	533749.35	4197381.80	Картометрический метод	0.2	-
516	533906.60	4197413.45	Картометрический метод	0.2	-
517	533923.65	4197413.50	Картометрический метод	0.2	-
518	533956.15	4197414.25	Картометрический метод	0.2	-

2. Сведения о характерных точках границ объекта					
Обозначение характерных точек части границы	Координаты, м		Метод определения координат характерной точки	Средняя квадратическая погрешность положения характерной точки (M <sub>t</sub> ), м	Описание обозначения точки на местности (при наличии)
	X	Y			
1	2	3	4	5	6
519	533978.50	4197425.70	Картометрический метод	0.2	-
520	534030.65	4197444.95	Картометрический метод	0.2	-
521	534047.35	4197446.85	Картометрический метод	0.2	-
522	534056.35	4197450.35	Картометрический метод	0.2	-
523	534101.70	4197458.80	Картометрический метод	0.2	-
509	534102.70	4197463.35	Картометрический метод	0.2	-
524	533984.76	4197467.95	Картометрический метод	0.2	-
525	533938.25	4197485.72	Картометрический метод	0.2	-
526	533920.57	4197438.98	Картометрический метод	0.2	-
527	533967.10	4197421.20	Картометрический метод	0.2	-
524	533984.76	4197467.95	Картометрический метод	0.2	-
528	532214.20	4192293.75	Картометрический метод	0.2	-
529	532207.48	4192301.44	Картометрический метод	0.2	-
530	532209.24	4192286.62	Картометрический метод	0.2	-
531	532209.71	4192287.51	Картометрический метод	0.2	-
532	532210.40	4192288.85	Картометрический метод	0.2	-
528	532214.20	4192293.75	Картометрический метод	0.2	-
НСи-013					
533	527580.44	4187666.00	Картометрический метод	0.2	-
534	527981.10	4187721.53	Картометрический метод	0.2	-
535	527847.70	4187984.60	Картометрический метод	0.2	-
536	527786.43	4188105.48	Картометрический метод	0.2	-
537	527346.67	4187971.10	Картометрический метод	0.2	-
538	527373.45	4187847.45	Картометрический метод	0.2	-
539	527375.00	4187838.35	Картометрический метод	0.2	-
540	527443.08	4187808.74	Картометрический метод	0.2	-

2. Сведения о характерных точках границ объекта					
Обозначение характерных точек части границы	Координаты, м		Метод определения координат характерной точки	Средняя квадратическая погрешность положения характерной точки (M <sub>t</sub> ), м	Описание обозначения точки на местности (при наличии)
	X	Y			
1	2	3	4	5	6
541	527526.57	4187783.42	Картометрический метод	0.2	-
542	527548.70	4187789.10	Картометрический метод	0.2	-
533	527580.44	4187666.00	Картометрический метод	0.2	-
НСи-014					
543	527375.04	4188578.14	Картометрический метод	0.2	-
544	527414.05	4188586.75	Картометрический метод	0.2	-
545	527546.60	4188613.21	Картометрический метод	0.2	-
546	527876.02	4188651.01	Картометрический метод	0.2	-
547	527862.79	4188771.76	Картометрический метод	0.2	-
548	527687.20	4188740.52	Картометрический метод	0.2	-
549	527691.21	4188701.86	Картометрический метод	0.2	-
550	527683.91	4188700.25	Картометрический метод	0.2	-
551	527590.18	4188675.69	Картометрический метод	0.2	-
552	527548.66	4188664.96	Картометрический метод	0.2	-
553	527513.93	4188655.93	Картометрический метод	0.2	-
554	527456.63	4188982.17	Картометрический метод	0.2	-
555	527416.55	4188969.45	Картометрический метод	0.2	-
556	527395.85	4188963.08	Картометрический метод	0.2	-
557	527338.20	4188944.89	Картометрический метод	0.2	-
558	527336.00	4188944.20	Картометрический метод	0.2	-
559	527316.74	4188938.58	Картометрический метод	0.2	-
560	527295.95	4188934.75	Картометрический метод	0.2	-
561	527248.50	4188930.75	Картометрический метод	0.2	-
562	527241.94	4188952.78	Картометрический метод	0.2	-
563	527222.42	4188948.64	Картометрический метод	0.2	-
564	527172.80	4188953.90	Картометрический метод	0.2	-

2. Сведения о характерных точках границ объекта					
Обозначение характерных точек части границы	Координаты, м		Метод определения координат характерной точки	Средняя квадратическая погрешность положения характерной точки (Mt), м	Описание обозначения точки на местности (при наличии)
	X	Y			
1	2	3	4	5	6
565	527172.80	4188944.85	Картометрический метод	0.2	-
566	527156.52	4188944.85	Картометрический метод	0.2	-
567	527156.52	4188949.28	Картометрический метод	0.2	-
568	527136.20	4188943.50	Картометрический метод	0.2	-
569	527132.75	4188942.40	Картометрический метод	0.2	-
570	527121.10	4188938.75	Картометрический метод	0.2	-
571	527043.30	4188887.65	Картометрический метод	0.2	-
572	527035.40	4188891.55	Картометрический метод	0.2	-
573	527022.10	4188867.85	Картометрический метод	0.2	-
574	527014.75	4188850.15	Картометрический метод	0.2	-
575	527004.15	4188836.50	Картометрический метод	0.2	-
576	526980.60	4188829.50	Картометрический метод	0.2	-
577	526967.95	4188825.00	Картометрический метод	0.2	-
578	526954.05	4188811.75	Картометрический метод	0.2	-
579	526942.15	4188802.05	Картометрический метод	0.2	-
580	526919.25	4188796.35	Картометрический метод	0.2	-
581	526913.85	4188791.80	Картометрический метод	0.2	-
582	526904.55	4188778.55	Картометрический метод	0.2	-
583	526897.85	4188766.80	Картометрический метод	0.2	-
584	526893.15	4188752.25	Картометрический метод	0.2	-
585	526886.35	4188739.50	Картометрический метод	0.2	-
586	526877.10	4188726.25	Картометрический метод	0.2	-
587	526867.60	4188709.55	Картометрический метод	0.2	-
588	526868.20	4188679.10	Картометрический метод	0.2	-
589	526864.20	4188668.10	Картометрический метод	0.2	-
590	526848.50	4188646.00	Картометрический метод	0.2	-

2. Сведения о характерных точках границ объекта					
Обозначение характерных точек части границы	Координаты, м		Метод определения координат характерной точки	Средняя квадратическая погрешность положения характерной точки (Mt), м	Описание обозначения точки на местности (при наличии)
	X	Y			
1	2	3	4	5	6
591	526834.10	4188631.50	Картометрический метод	0.2	-
592	526816.50	4188635.80	Картометрический метод	0.2	-
593	526796.65	4188638.30	Картометрический метод	0.2	-
594	526778.95	4188634.75	Картометрический метод	0.2	-
595	526768.05	4188630.85	Картометрический метод	0.2	-
596	526756.80	4188624.65	Картометрический метод	0.2	-
597	526747.05	4188610.25	Картометрический метод	0.2	-
598	526741.75	4188595.35	Картометрический метод	0.2	-
599	526741.85	4188572.90	Картометрический метод	0.2	-
600	526754.40	4188554.55	Картометрический метод	0.2	-
601	526757.05	4188547.50	Картометрический метод	0.2	-
602	526755.75	4188537.75	Картометрический метод	0.2	-
603	526752.50	4188530.05	Картометрический метод	0.2	-
604	526732.50	4188505.65	Картометрический метод	0.2	-
605	526730.25	4188489.25	Картометрический метод	0.2	-
606	526735.40	4188482.65	Картометрический метод	0.2	-
607	526741.35	4188470.55	Картометрический метод	0.2	-
608	526741.00	4188463.00	Картометрический метод	0.2	-
609	526735.00	4188453.60	Картометрический метод	0.2	-
610	526709.00	4188442.00	Картометрический метод	0.2	-
611	526716.40	4188424.55	Картометрический метод	0.2	-
612	526728.99	4188420.95	Картометрический метод	0.2	-
613	526785.61	4188404.76	Картометрический метод	0.2	-
614	526828.80	4188413.51	Картометрический метод	0.2	-
615	527000.83	4188471.79	Картометрический метод	0.2	-
616	527111.10	4188509.16	Картометрический метод	0.2	-

2. Сведения о характерных точках границ объекта					
Обозначение характерных точек части границы	Координаты, м		Метод определения координат характерной точки	Средняя квадратическая погрешность положения характерной точки (Mt), м	Описание обозначения точки на местности (при наличии)
	X	Y			
1	2	3	4	5	6
617	527201.89	4188533.11	Картометрический метод	0.2	-
618	527361.07	4188575.06	Картометрический метод	0.2	-
543	527375.04	4188578.14	Картометрический метод	0.2	-
619	526944.82	4188625.13	Картометрический метод	0.2	-
620	526939.84	4188626.49	Картометрический метод	0.2	-
621	526859.85	4188485.60	Картометрический метод	0.2	-
622	526858.81	4188487.53	Картометрический метод	0.2	-
623	526856.85	4188486.50	Картометрический метод	0.2	-
624	526857.90	4188484.55	Картометрический метод	0.2	-
625	526829.10	4188445.40	Картометрический метод	0.2	-
626	526821.86	4188419.68	Картометрический метод	0.2	-
627	526944.67	4188460.34	Картометрический метод	0.2	-
619	526944.82	4188625.13	Картометрический метод	0.2	-
628	527199.53	4188931.40	Картометрический метод	0.2	-
629	527199.03	4188933.54	Картометрический метод	0.2	-
630	527193.99	4188932.38	Картометрический метод	0.2	-
631	527196.03	4188938.23	Картометрический метод	0.2	-
632	527189.33	4188940.58	Картометрический метод	0.2	-
633	527186.98	4188933.88	Картометрический метод	0.2	-
634	527192.31	4188932.01	Картометрический метод	0.2	-
635	527192.82	4188929.84	Картометрический метод	0.2	-
628	527199.53	4188931.40	Картометрический метод	0.2	-
636	527171.99	4188663.77	Картометрический метод	0.2	-
637	527170.15	4188670.62	Картометрический метод	0.2	-
638	527163.29	4188668.82	Картометрический метод	0.2	-
639	527165.12	4188661.93	Картометрический метод	0.2	-

2. Сведения о характерных точках границ объекта					
Обозначение характерных точек части границы	Координаты, м		Метод определения координат характерной точки	Средняя квадратическая погрешность положения характерной точки (M <sub>t</sub> ), м	Описание обозначения точки на местности (при наличии)
	X	Y			
1	2	3	4	5	6
636	527171.99	4188663.77	Картометрический метод	0.2	-
640	527217.20	4188707.65	Картометрический метод	0.2	-
641	527216.90	4188714.75	Картометрический метод	0.2	-
642	527209.80	4188714.45	Картометрический метод	0.2	-
643	527210.10	4188707.35	Картометрический метод	0.2	-
640	527217.20	4188707.65	Картометрический метод	0.2	-
644	527214.92	4188700.12	Картометрический метод	0.2	-
645	527213.71	4188706.32	Картометрический метод	0.2	-
646	527205.72	4188706.05	Картометрический метод	0.2	-
647	527205.80	4188703.85	Картометрический метод	0.2	-
648	527212.75	4188699.70	Картометрический метод	0.2	-
644	527214.92	4188700.12	Картометрический метод	0.2	-
649	527189.48	4188655.92	Картометрический метод	0.2	-
650	527188.44	4188657.86	Картометрический метод	0.2	-
651	527183.15	4188655.05	Картометрический метод	0.2	-
652	527186.64	4188650.54	Картометрический метод	0.2	-
653	527188.38	4188651.88	Картометрический метод	0.2	-
649	527189.48	4188655.92	Картометрический метод	0.2	-
654	526801.01	4188453.80	Картометрический метод	0.2	-
655	526799.58	4188455.47	Картометрический метод	0.2	-
656	526794.12	4188450.82	Картометрический метод	0.2	-
657	526795.55	4188449.15	Картометрический метод	0.2	-
654	526801.01	4188453.80	Картометрический метод	0.2	-
658	527185.04	4188929.66	Картометрический метод	0.2	-
659	527183.66	4188931.38	Картометрический метод	0.2	-
660	527178.30	4188927.10	Картометрический метод	0.2	-



2. Сведения о характерных точках границ объекта					
Обозначение характерных точек части границы	Координаты, м		Метод определения координат характерной точки	Средняя квадратическая погрешность положения характерной точки (Mt), м	Описание обозначения точки на местности (при наличии)
	X	Y			
1	2	3	4	5	6
661	527179.69	4188925.38	Картометрический метод	0.2	-
658	527185.04	4188929.66	Картометрический метод	0.2	-
662	527159.50	4188876.40	Картометрический метод	0.2	-
663	527157.35	4188876.70	Картометрический метод	0.2	-
664	527156.40	4188870.05	Картометрический метод	0.2	-
665	527158.60	4188869.75	Картометрический метод	0.2	-
662	527159.50	4188876.40	Картометрический метод	0.2	-
666	527584.65	4188620.75	Картометрический метод	0.2	-
667	527583.85	4188626.80	Картометрический метод	0.2	-
668	527581.65	4188626.50	Картометрический метод	0.2	-
669	527582.50	4188620.45	Картометрический метод	0.2	-
666	527584.65	4188620.75	Картометрический метод	0.2	-
670	527174.00	4188755.80	Картометрический метод	0.2	-
671	527173.70	4188758.00	Картометрический метод	0.2	-
672	527171.50	4188757.66	Картометрический метод	0.2	-
673	527171.82	4188755.48	Картометрический метод	0.2	-
670	527174.00	4188755.80	Картометрический метод	0.2	-
674	527180.70	4188708.93	Картометрический метод	0.2	-
675	527180.41	4188711.12	Картометрический метод	0.2	-
676	527178.22	4188710.83	Картометрический метод	0.2	-
677	527178.51	4188708.64	Картометрический метод	0.2	-
674	527180.70	4188708.93	Картометрический метод	0.2	-
678	527172.80	4188907.51	Картометрический метод	0.2	-
679	527170.78	4188908.39	Картометрический метод	0.2	-
680	527169.90	4188906.38	Картометрический метод	0.2	-
681	527171.92	4188905.49	Картометрический метод	0.2	-

2. Сведения о характерных точках границ объекта					
Обозначение характерных точек части границы	Координаты, м		Метод определения координат характерной точки	Средняя квадратическая погрешность положения характерной точки (M <sub>t</sub> ), м	Описание обозначения точки на местности (при наличии)
	X	Y			
1	2	3	4	5	6
678	527172.80	4188907.51	Картометрический метод	0.2	-
682	527052.68	4188584.34	Картометрический метод	0.2	-
683	527051.68	4188586.30	Картометрический метод	0.2	-
684	527049.72	4188585.30	Картометрический метод	0.2	-
685	527050.72	4188583.34	Картометрический метод	0.2	-
682	527052.68	4188584.34	Картометрический метод	0.2	-
686	527118.19	4188617.56	Картометрический метод	0.2	-
687	527117.19	4188619.52	Картометрический метод	0.2	-
688	527115.23	4188618.52	Картометрический метод	0.2	-
689	527116.23	4188616.56	Картометрический метод	0.2	-
686	527118.19	4188617.56	Картометрический метод	0.2	-
690	526989.25	4188551.90	Картометрический метод	0.2	-
691	526988.25	4188553.87	Картометрический метод	0.2	-
692	526986.29	4188552.86	Картометрический метод	0.2	-
693	526987.29	4188550.91	Картометрический метод	0.2	-
690	526989.25	4188551.90	Картометрический метод	0.2	-
694	527165.34	4188814.08	Картометрический метод	0.2	-
695	527165.06	4188816.26	Картометрический метод	0.2	-
696	527162.88	4188815.98	Картометрический метод	0.2	-
697	527163.16	4188813.80	Картометрический метод	0.2	-
694	527165.34	4188814.08	Картометрический метод	0.2	-
698	526767.45	4188412.21	Картометрический метод	0.2	-
699	526765.72	4188413.56	Картометрический метод	0.2	-
700	526764.37	4188411.83	Картометрический метод	0.2	-
701	526766.10	4188410.48	Картометрический метод	0.2	-
698	526767.45	4188412.21	Картометрический метод	0.2	-

## 2. Сведения о характерных точках границ объекта

Обозначение характерных точек части границы	Координаты, м		Метод определения координат характерной точки	Средняя квадратическая погрешность положения характерной точки (Mt), м	Описание обозначения точки на местности (при наличии)
	X	Y			
1	2	3	4	5	6
702	527175.36	4188663.09	Картометрический метод	0.2	-
703	527173.74	4188664.57	Картометрический метод	0.2	-
704	527172.26	4188662.96	Картометрический метод	0.2	-
705	527173.88	4188661.47	Картометрический метод	0.2	-
702	527175.36	4188663.09	Картометрический метод	0.2	-

### Раздел 3

#### Сведения о местоположении измененных (уточненных) границ объекта

1. Система координат -

2. Сведения о характерных точках границ объекта

Обозначение характерных точек границ	Существующие координаты, м		Измененные (уточненные) координаты, м		Метод определения координат характерной точки	Средняя квадратическая погрешность положения характерной точки (Mt), м	Описание обозначения точки на местности (при наличии)
	X	Y	X	Y			
1	2	3	4	5	6	7	8
-	-	-	-	-	-	-	

2. Сведения о характерных точках границ объекта

Обозначение характерных точек части границы	Существующие координаты, м		Измененные (уточненные) координаты, м		Метод определения координат характерной точки	Средняя квадратическая погрешность положения характерной точки (Mt), м	Описание обозначения точки на местности (при наличии)
	X	Y	X	Y			
1	2	3	4	5	6	7	8
-	-	-	-	-	-	-	

**Текстовое описание местоположения границ  
населенных пунктов, территориальных зон, особо охраняемых природных  
территорий, зон с особыми условиями использования территорий**

Прохождение границы		Описание прохождения границы
от точки	до точки	
1	2	3
1	2	-
2	3	-
3	4	-
4	5	-
5	1	-
6	7	-
7	8	-
8	9	-
9	10	-
10	11	-
11	12	-
12	13	-
13	14	-
14	15	-
15	16	-
16	17	-

**Текстовое описание местоположения границ  
населенных пунктов, территориальных зон, особо охраняемых природных  
территорий, зон с особыми условиями использования территорий**

Прохождение границы		Описание прохождения границы
от точки	до точки	
1	2	3
17	18	-
18	19	-
19	20	-
20	21	-
21	22	-
22	23	-
23	24	-
24	25	-
25	26	-
26	27	-
27	28	-
28	29	-
29	30	-
30	31	-
31	32	-
32	33	-

**Текстовое описание местоположения границ  
населенных пунктов, территориальных зон, особо охраняемых природных  
территорий, зон с особыми условиями использования территорий**

Прохождение границы		Описание прохождения границы
от точки	до точки	
1	2	3
33	34	-
34	35	-
35	36	-
36	6	-
37	38	-
38	39	-
39	40	-
40	41	-
41	42	-
42	43	-
43	44	-
44	45	-
45	46	-
46	47	-
47	48	-
48	49	-

**Текстовое описание местоположения границ  
населенных пунктов, территориальных зон, особо охраняемых природных  
территорий, зон с особыми условиями использования территорий**

Прохождение границы		Описание прохождения границы
от точки	до точки	
1	2	3
49	50	-
50	51	-
51	52	-
52	53	-
53	54	-
54	55	-
55	56	-
56	37	-
57	58	-
58	59	-
59	60	-
60	61	-
61	62	-
62	63	-
63	64	-
64	65	-



**Текстовое описание местоположения границ  
населенных пунктов, территориальных зон, особо охраняемых природных  
территорий, зон с особыми условиями использования территорий**

Прохождение границы		Описание прохождения границы
от точки	до точки	
1	2	3
65	66	-
66	67	-
67	68	-
68	69	-
69	70	-
70	71	-
71	72	-
72	57	-
73	74	-
74	75	-
75	76	-
76	77	-
77	73	-
78	79	-
79	80	-
80	81	-

**Текстовое описание местоположения границ  
населенных пунктов, территориальных зон, особо охраняемых природных  
территорий, зон с особыми условиями использования территорий**

Прохождение границы		Описание прохождения границы
от точки	до точки	
1	2	3
81	82	-
82	83	-
83	84	-
84	78	-
85	86	-
86	87	-
87	88	-
88	89	-
89	90	-
90	91	-
91	92	-
92	93	-
93	94	-
94	95	-
95	96	-
96	97	-

**Текстовое описание местоположения границ  
населенных пунктов, территориальных зон, особо охраняемых природных  
территорий, зон с особыми условиями использования территорий**

Прохождение границы		Описание прохождения границы
от точки	до точки	
1	2	3
97	98	-
98	99	-
99	100	-
100	101	-
101	102	-
102	103	-
103	104	-
104	105	-
105	106	-
106	107	-
107	108	-
108	109	-
109	110	-
110	111	-
111	112	-
112	113	-

**Текстовое описание местоположения границ  
населенных пунктов, территориальных зон, особо охраняемых природных  
территорий, зон с особыми условиями использования территорий**

Прохождение границы		Описание прохождения границы
от точки	до точки	
1	2	3
113	114	-
114	115	-
115	116	-
116	117	-
117	118	-
118	119	-
119	120	-
120	121	-
121	122	-
122	123	-
123	124	-
124	125	-
125	126	-
126	127	-
127	128	-
128	129	-

**Текстовое описание местоположения границ  
населенных пунктов, территориальных зон, особо охраняемых природных  
территорий, зон с особыми условиями использования территорий**

Прохождение границы		Описание прохождения границы
от точки	до точки	
1	2	3
129	130	-
130	131	-
131	132	-
132	133	-
133	134	-
134	135	-
135	85	-
136	137	-
137	138	-
138	139	-
139	136	-
140	141	-
141	142	-
142	143	-
143	144	-
144	145	-

**Текстовое описание местоположения границ  
населенных пунктов, территориальных зон, особо охраняемых природных  
территорий, зон с особыми условиями использования территорий**

Прохождение границы		Описание прохождения границы
от точки	до точки	
1	2	3
145	146	-
146	147	-
147	148	-
148	149	-
149	150	-
150	151	-
151	152	-
152	153	-
153	154	-
154	155	-
155	156	-
156	157	-
157	158	-
158	159	-
159	160	-
160	161	-

**Текстовое описание местоположения границ  
населенных пунктов, территориальных зон, особо охраняемых природных  
территорий, зон с особыми условиями использования территорий**

Прохождение границы		Описание прохождения границы
от точки	до точки	
1	2	3
161	162	-
162	163	-
163	164	-
164	165	-
165	166	-
166	167	-
167	168	-
168	169	-
169	170	-
170	171	-
171	172	-
172	173	-
173	174	-
174	175	-
175	176	-
176	177	-

**Текстовое описание местоположения границ  
населенных пунктов, территориальных зон, особо охраняемых природных  
территорий, зон с особыми условиями использования территорий**

Прохождение границы		Описание прохождения границы
от точки	до точки	
1	2	3
177	178	-
178	179	-
179	180	-
180	181	-
181	182	-
182	183	-
183	184	-
184	185	-
185	186	-
186	187	-
187	188	-
188	189	-
189	190	-
190	191	-
191	192	-
192	193	-



**Текстовое описание местоположения границ  
населенных пунктов, территориальных зон, особо охраняемых природных  
территорий, зон с особыми условиями использования территорий**

Прохождение границы		Описание прохождения границы
от точки	до точки	
1	2	3
193	194	-
194	195	-
195	196	-
196	197	-
197	198	-
198	199	-
199	200	-
200	201	-
201	202	-
202	203	-
203	204	-
204	205	-
205	206	-
206	207	-
207	208	-
208	209	-

**Текстовое описание местоположения границ  
населенных пунктов, территориальных зон, особо охраняемых природных  
территорий, зон с особыми условиями использования территорий**

Прохождение границы		Описание прохождения границы
от точки	до точки	
1	2	3
209	210	-
210	211	-
211	212	-
212	213	-
213	214	-
214	215	-
215	216	-
216	140	-
217	218	-
218	219	-
219	220	-
220	221	-
221	217	-
222	223	-
223	224	-
224	225	-

**Текстовое описание местоположения границ  
населенных пунктов, территориальных зон, особо охраняемых природных  
территорий, зон с особыми условиями использования территорий**

Прохождение границы		Описание прохождения границы
от точки	до точки	
1	2	3
225	226	-
226	222	-
227	228	-
228	229	-
229	230	-
230	227	-
231	232	-
232	233	-
233	234	-
234	231	-
235	236	-
236	237	-
237	238	-
238	235	-
239	240	-
240	241	-

**Текстовое описание местоположения границ  
населенных пунктов, территориальных зон, особо охраняемых природных  
территорий, зон с особыми условиями использования территорий**

Прохождение границы		Описание прохождения границы
от точки	до точки	
1	2	3
241	242	-
242	239	-
243	244	-
244	245	-
245	246	-
246	243	-
247	248	-
248	249	-
249	250	-
250	247	-
251	252	-
252	253	-
253	254	-
254	251	-
255	256	-
256	257	-

**Текстовое описание местоположения границ  
населенных пунктов, территориальных зон, особо охраняемых природных  
территорий, зон с особыми условиями использования территорий**

Прохождение границы		Описание прохождения границы
от точки	до точки	
1	2	3
257	258	-
258	255	-
259	260	-
260	261	-
261	262	-
262	259	-
263	264	-
264	265	-
265	266	-
266	263	-
267	268	-
268	269	-
269	270	-
270	267	-
271	272	-
272	273	-

**Текстовое описание местоположения границ  
населенных пунктов, территориальных зон, особо охраняемых природных  
территорий, зон с особыми условиями использования территорий**

Прохождение границы		Описание прохождения границы
от точки	до точки	
1	2	3
273	274	-
274	271	-
275	276	-
276	277	-
277	278	-
278	275	-
279	280	-
280	281	-
281	282	-
282	279	-
283	284	-
284	285	-
285	286	-
286	283	-
287	288	-
288	289	-

**Текстовое описание местоположения границ  
населенных пунктов, территориальных зон, особо охраняемых природных  
территорий, зон с особыми условиями использования территорий**

Прохождение границы		Описание прохождения границы
от точки	до точки	
1	2	3
289	290	-
290	287	-
291	292	-
292	293	-
293	294	-
294	291	-
295	296	-
296	297	-
297	298	-
298	295	-
299	300	-
300	301	-
301	302	-
302	299	-
303	304	-
304	305	-

**Текстовое описание местоположения границ  
населенных пунктов, территориальных зон, особо охраняемых природных  
территорий, зон с особыми условиями использования территорий**

Прохождение границы		Описание прохождения границы
от точки	до точки	
1	2	3
305	306	-
306	303	-
307	308	-
308	309	-
309	310	-
310	307	-
311	312	-
312	313	-
313	314	-
314	311	-
315	316	-
316	317	-
317	318	-
318	315	-
319	320	-
320	321	-



**Текстовое описание местоположения границ  
населенных пунктов, территориальных зон, особо охраняемых природных  
территорий, зон с особыми условиями использования территорий**

Прохождение границы		Описание прохождения границы
от точки	до точки	
1	2	3
321	322	-
322	319	-
323	324	-
324	325	-
325	326	-
326	323	-
327	328	-
328	329	-
329	330	-
330	327	-
331	332	-
332	333	-
333	334	-
334	331	-
335	336	-
336	337	-

**Текстовое описание местоположения границ  
населенных пунктов, территориальных зон, особо охраняемых природных  
территорий, зон с особыми условиями использования территорий**

Прохождение границы		Описание прохождения границы
от точки	до точки	
1	2	3
337	338	-
338	335	-
339	340	-
340	341	-
341	342	-
342	339	-
343	344	-
344	345	-
345	346	-
346	343	-
347	348	-
348	349	-
349	350	-
350	347	-
351	352	-
352	353	-

**Текстовое описание местоположения границ  
населенных пунктов, территориальных зон, особо охраняемых природных  
территорий, зон с особыми условиями использования территорий**

Прохождение границы		Описание прохождения границы
от точки	до точки	
1	2	3
353	354	-
354	351	-
355	356	-
356	357	-
357	358	-
358	355	-
359	360	-
360	361	-
361	362	-
362	359	-
363	364	-
364	365	-
365	366	-
366	363	-
367	368	-
368	369	-

**Текстовое описание местоположения границ  
населенных пунктов, территориальных зон, особо охраняемых природных  
территорий, зон с особыми условиями использования территорий**

Прохождение границы		Описание прохождения границы
от точки	до точки	
1	2	3
369	370	-
370	367	-
371	372	-
372	373	-
373	374	-
374	371	-
375	376	-
376	377	-
377	378	-
378	375	-
379	380	-
380	381	-
381	382	-
382	379	-
383	384	-
384	385	-

**Текстовое описание местоположения границ  
населенных пунктов, территориальных зон, особо охраняемых природных  
территорий, зон с особыми условиями использования территорий**

Прохождение границы		Описание прохождения границы
от точки	до точки	
1	2	3
385	386	-
386	383	-
387	388	-
388	389	-
389	390	-
390	391	-
391	392	-
392	393	-
393	394	-
394	395	-
395	396	-
396	397	-
397	398	-
398	399	-
399	400	-
400	401	-

**Текстовое описание местоположения границ  
населенных пунктов, территориальных зон, особо охраняемых природных  
территорий, зон с особыми условиями использования территорий**

Прохождение границы		Описание прохождения границы
от точки	до точки	
1	2	3
401	402	-
402	403	-
403	404	-
404	405	-
405	406	-
406	407	-
407	408	-
408	409	-
409	410	-
410	411	-
411	412	-
412	413	-
413	414	-
414	415	-
415	416	-
416	417	-

**Текстовое описание местоположения границ  
населенных пунктов, территориальных зон, особо охраняемых природных  
территорий, зон с особыми условиями использования территорий**

Прохождение границы		Описание прохождения границы
от точки	до точки	
1	2	3
417	418	-
418	387	-
419	420	-
420	421	-
421	422	-
422	423	-
423	424	-
424	419	-
425	426	-
426	427	-
427	428	-
428	429	-
429	430	-
430	431	-
431	432	-
432	433	-

**Текстовое описание местоположения границ  
населенных пунктов, территориальных зон, особо охраняемых природных  
территорий, зон с особыми условиями использования территорий**

Прохождение границы		Описание прохождения границы
от точки	до точки	
1	2	3
433	434	-
434	435	-
435	436	-
436	437	-
437	438	-
438	439	-
439	440	-
440	441	-
441	442	-
442	443	-
443	444	-
444	445	-
445	446	-
446	447	-
447	448	-
448	449	-



**Текстовое описание местоположения границ  
населенных пунктов, территориальных зон, особо охраняемых природных  
территорий, зон с особыми условиями использования территорий**

Прохождение границы		Описание прохождения границы
от точки	до точки	
1	2	3
449	450	-
450	451	-
451	452	-
452	453	-
453	454	-
454	455	-
455	425	-
456	457	-
457	458	-
458	459	-
459	460	-
460	461	-
461	462	-
462	463	-
463	464	-
464	465	-

**Текстовое описание местоположения границ  
населенных пунктов, территориальных зон, особо охраняемых природных  
территорий, зон с особыми условиями использования территорий**

Прохождение границы		Описание прохождения границы
от точки	до точки	
1	2	3
465	466	-
466	467	-
467	456	-
468	469	-
469	470	-
470	471	-
471	468	-
472	473	-
473	474	-
474	475	-
475	476	-
476	472	-
477	478	-
478	479	-
479	480	-
480	477	-

**Текстовое описание местоположения границ  
населенных пунктов, территориальных зон, особо охраняемых природных  
территорий, зон с особыми условиями использования территорий**

Прохождение границы		Описание прохождения границы
от точки	до точки	
1	2	3
481	482	-
482	483	-
483	484	-
484	481	-
485	486	-
486	487	-
487	488	-
488	485	-
489	490	-
490	491	-
491	492	-
492	489	-
493	494	-
494	495	-
495	496	-
496	493	-

**Текстовое описание местоположения границ  
населенных пунктов, территориальных зон, особо охраняемых природных  
территорий, зон с особыми условиями использования территорий**

Прохождение границы		Описание прохождения границы
от точки	до точки	
1	2	3
497	498	-
498	499	-
499	500	-
500	497	-
501	502	-
502	503	-
503	504	-
504	501	-
505	506	-
506	507	-
507	508	-
508	505	-
509	510	-
510	511	-
511	512	-
512	513	-

**Текстовое описание местоположения границ  
населенных пунктов, территориальных зон, особо охраняемых природных  
территорий, зон с особыми условиями использования территорий**

Прохождение границы		Описание прохождения границы
от точки	до точки	
1	2	3
513	514	-
514	515	-
515	516	-
516	517	-
517	518	-
518	519	-
519	520	-
520	521	-
521	522	-
522	523	-
523	509	-
524	525	-
525	526	-
526	527	-
527	524	-
528	529	-

**Текстовое описание местоположения границ  
населенных пунктов, территориальных зон, особо охраняемых природных  
территорий, зон с особыми условиями использования территорий**

Прохождение границы		Описание прохождения границы
от точки	до точки	
1	2	3
529	530	-
530	531	-
531	532	-
532	528	-
533	534	-
534	535	-
535	536	-
536	537	-
537	538	-
538	539	-
539	540	-
540	541	-
541	542	-
542	533	-
543	544	-
544	545	-

**Текстовое описание местоположения границ  
населенных пунктов, территориальных зон, особо охраняемых природных  
территорий, зон с особыми условиями использования территорий**

Прохождение границы		Описание прохождения границы
от точки	до точки	
1	2	3
545	546	-
546	547	-
547	548	-
548	549	-
549	550	-
550	551	-
551	552	-
552	553	-
553	554	-
554	555	-
555	556	-
556	557	-
557	558	-
558	559	-
559	560	-
560	561	-

**Текстовое описание местоположения границ  
населенных пунктов, территориальных зон, особо охраняемых природных  
территорий, зон с особыми условиями использования территорий**

Прохождение границы		Описание прохождения границы
от точки	до точки	
1	2	3
561	562	-
562	563	-
563	564	-
564	565	-
565	566	-
566	567	-
567	568	-
568	569	-
569	570	-
570	571	-
571	572	-
572	573	-
573	574	-
574	575	-
575	576	-
576	577	-



**Текстовое описание местоположения границ  
населенных пунктов, территориальных зон, особо охраняемых природных  
территорий, зон с особыми условиями использования территорий**

Прохождение границы		Описание прохождения границы
от точки	до точки	
1	2	3
577	578	-
578	579	-
579	580	-
580	581	-
581	582	-
582	583	-
583	584	-
584	585	-
585	586	-
586	587	-
587	588	-
588	589	-
589	590	-
590	591	-
591	592	-
592	593	-

**Текстовое описание местоположения границ  
населенных пунктов, территориальных зон, особо охраняемых природных  
территорий, зон с особыми условиями использования территорий**

Прохождение границы		Описание прохождения границы
от точки	до точки	
1	2	3
593	594	-
594	595	-
595	596	-
596	597	-
597	598	-
598	599	-
599	600	-
600	601	-
601	602	-
602	603	-
603	604	-
604	605	-
605	606	-
606	607	-
607	608	-
608	609	-

**Текстовое описание местоположения границ  
населенных пунктов, территориальных зон, особо охраняемых природных  
территорий, зон с особыми условиями использования территорий**

Прохождение границы		Описание прохождения границы
от точки	до точки	
1	2	3
609	610	-
610	611	-
611	612	-
612	613	-
613	614	-
614	615	-
615	616	-
616	617	-
617	618	-
618	543	-
619	620	-
620	621	-
621	622	-
622	623	-
623	624	-
624	625	-

**Текстовое описание местоположения границ  
населенных пунктов, территориальных зон, особо охраняемых природных  
территорий, зон с особыми условиями использования территорий**

Прохождение границы		Описание прохождения границы
от точки	до точки	
1	2	3
625	626	-
626	627	-
627	619	-
628	629	-
629	630	-
630	631	-
631	632	-
632	633	-
633	634	-
634	635	-
635	628	-
636	637	-
637	638	-
638	639	-
639	636	-
640	641	-

**Текстовое описание местоположения границ  
населенных пунктов, территориальных зон, особо охраняемых природных  
территорий, зон с особыми условиями использования территорий**

Прохождение границы		Описание прохождения границы
от точки	до точки	
1	2	3
641	642	-
642	643	-
643	640	-
644	645	-
645	646	-
646	647	-
647	648	-
648	644	-
649	650	-
650	651	-
651	652	-
652	653	-
653	649	-
654	655	-
655	656	-
656	657	-

**Текстовое описание местоположения границ  
населенных пунктов, территориальных зон, особо охраняемых природных  
территорий, зон с особыми условиями использования территорий**

Прохождение границы		Описание прохождения границы
от точки	до точки	
1	2	3
657	654	-
658	659	-
659	660	-
660	661	-
661	658	-
662	663	-
663	664	-
664	665	-
665	662	-
666	667	-
667	668	-
668	669	-
669	666	-
670	671	-
671	672	-
672	673	-

**Текстовое описание местоположения границ  
населенных пунктов, территориальных зон, особо охраняемых природных  
территорий, зон с особыми условиями использования территорий**

Прохождение границы		Описание прохождения границы
от точки	до точки	
1	2	3
673	670	-
674	675	-
675	676	-
676	677	-
677	674	-
678	679	-
679	680	-
680	681	-
681	678	-
682	683	-
683	684	-
684	685	-
685	682	-
686	687	-
687	688	-
688	689	-

**Текстовое описание местоположения границ  
населенных пунктов, территориальных зон, особо охраняемых природных  
территорий, зон с особыми условиями использования территорий**

Прохождение границы		Описание прохождения границы
от точки	до точки	
1	2	3
689	686	-
690	691	-
691	692	-
692	693	-
693	690	-
694	695	-
695	696	-
696	697	-
697	694	-
698	699	-
699	700	-
700	701	-
701	698	-
702	703	-
703	704	-
704	705	-



**Текстовое описание местоположения границ  
населенных пунктов, территориальных зон, особо охраняемых природных  
территорий, зон с особыми условиями использования территорий**










<b>Прохождение границы</b>		<b>Описание прохождения границы</b>
<b>от точки</b>	<b>до точки</b>	
<b>1</b>	<b>2</b>	<b>3</b>
705	702	-

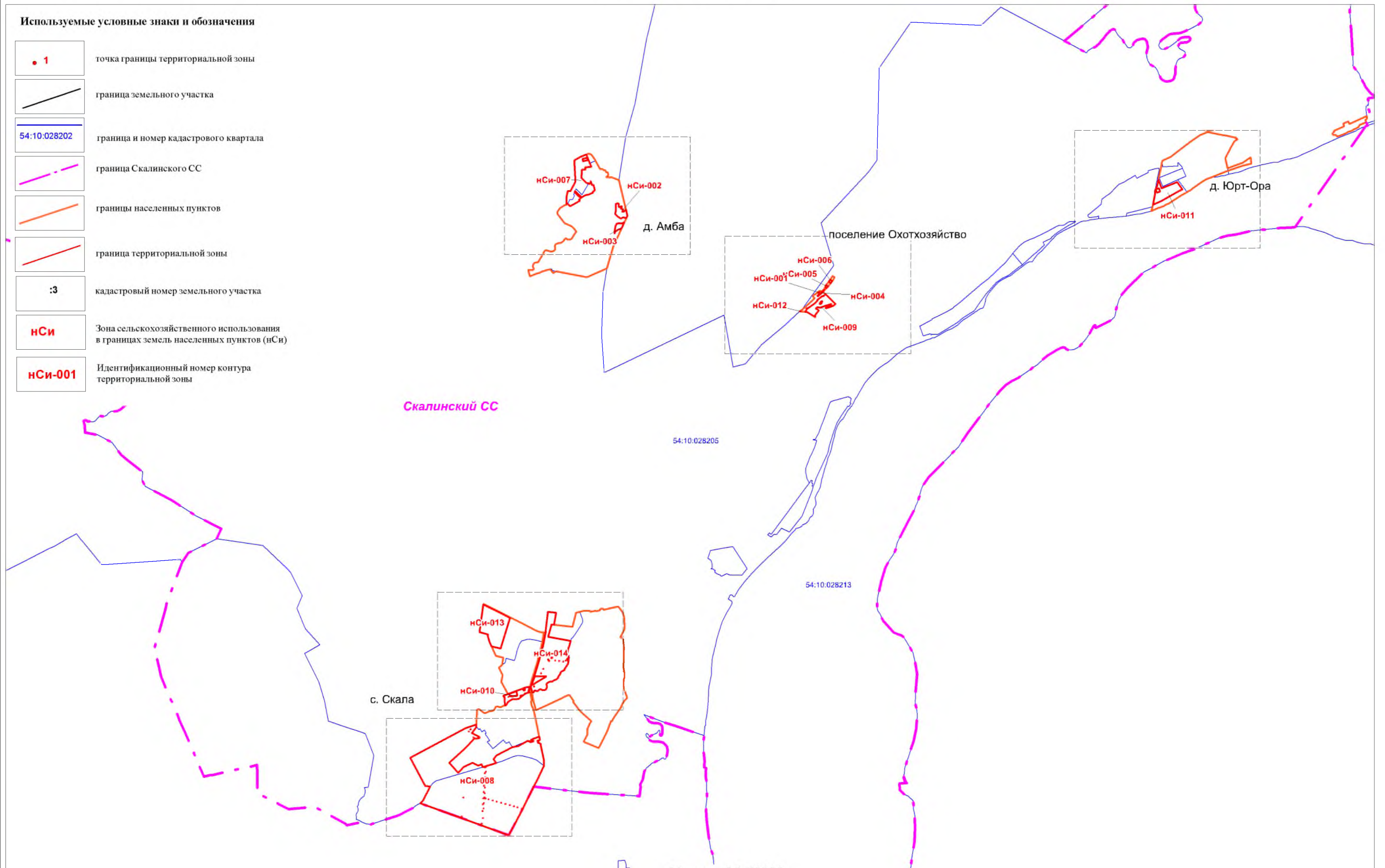
# Описание местоположения границ

Зона сельскохозяйственного использования в границах земель населенных пунктов (нСи)

План границ объекта землеустройства

## Используемые условные знаки и обозначения

	точка границы территориальной зоны
	граница земельного участка
	граница и номер кадастрового квартала
	граница Скалинского СС
	границы населенных пунктов
	граница территориальной зоны
	кадастровый номер земельного участка
	Зона сельскохозяйственного использования в границах земель населенных пунктов (нСи)
	Идентификационный номер контура территориальной зоны



Масштаб 1:50000



# Описание местоположения границ

Зона сельскохозяйственного использования в границах земель населенных пунктов (нСи)

План границ объекта землеустройства

Лист 1



Масштаб 1:7000



# Описание местоположения границ

Зона сельскохозяйственного использования в границах земель населенных пунктов (нСи)

План границ объекта землеустройства



Масштаб 1:7000



Описание местоположения границ

Зона сельскохозяйственного использования в границах земель населенных пунктов (нСи)

План границ объекта землеустройства



Масштаб 1:7000



Описание местоположения границ

Зона сельскохозяйственного использования в границах земель населенных пунктов (нСи)

План границ объекта землеустройства



Масштаб 1:7000



Описание местоположения границ

Зона сельскохозяйственного использования в границах земель населенных пунктов (нСи)

План границ объекта землеустройства



Масштаб 1:7000



# ОПИСАНИЕ МЕСТОПОЛОЖЕНИЯ ГРАНИЦ

## Зона ведения личного подсобного хозяйства на полевых участках (СиЛх)

(наименование объекта, местоположение границ которого описано (далее - объект))

### Раздел 1

#### Сведения об объекте

№ п/п	Характеристики объекта	Описание характеристик
1	2	3
1.	Местоположение объекта	Новосибирская область, район Кольванский, сельсовет Скалинский
2.	Площадь объекта +/- величина погрешности определения площади (Р +/- Дельта Р)	406.78 +/- 0.14 га
3.	Иные характеристики объекта	<p><u>Основные виды РИ (код вида РИ):</u> -Ведение личного подсобного хозяйства на полевых участках (1.16)</p> <p><u>Условно разрешенные виды разрешенного использования (код вида РИ):</u> Не устанавливается</p> <p><u>Вспомогательные виды РИ (код вида РИ):</u> Не устанавливается</p> <p>S min – 0,1 га, S max 2,5 га; Отступ min - не устанавливается; Этаж min - не устанавливается; Этаж max - не устанавливается; Процент застройки min – не устанавливается; Процент застройки max – не устанавливается.</p>



**Раздел 2****Сведения о местоположении границ объекта**

1. Система координат МСК НСО, зона 4

2. Сведения о характерных точках границ объекта

Обозначение характерных точек границ	Координаты, м		Метод определения координат характерной точки	Средняя квадратическая погрешность положения характерной точки (Mt), м	Описание обозначения точки на местности (при наличии)
	X	Y			
1	2	3	4	5	6
СиЛх-001					
1	528080.35	4186060.89	Картометрический метод	0.2	-
2	527757.36	4185986.05	Картометрический метод	0.2	-
3	527537.67	4185935.08	Картометрический метод	0.2	-
4	527482.97	4185925.25	Картометрический метод	0.2	-
5	527254.46	4185883.49	Картометрический метод	0.2	-
6	527232.47	4185878.76	Картометрический метод	0.2	-
7	527080.06	4185845.85	Картометрический метод	0.2	-
8	526976.64	4185820.64	Картометрический метод	0.2	-
9	526979.71	4185575.54	Картометрический метод	0.2	-
10	526913.02	4185560.22	Картометрический метод	0.2	-
11	526906.83	4185330.42	Картометрический метод	0.2	-
12	526906.67	4185324.55	Картометрический метод	0.2	-
13	527219.96	4185168.49	Картометрический метод	0.2	-
14	527274.62	4185141.31	Картометрический метод	0.2	-
15	527401.84	4185362.44	Картометрический метод	0.2	-
16	527546.68	4185231.23	Картометрический метод	0.2	-

2. Сведения о характерных точках границ объекта					
Обозначение характерных точек части границы	Координаты, м		Метод определения координат характерной точки	Средняя квадратическая погрешность положения характерной точки (Mt), м	Описание обозначения точки на местности (при наличии)
	X	Y			
1	2	3	4	5	6
17	527588.57	4185193.32	Картометрический метод	0.2	-
18	527606.01	4185204.47	Картометрический метод	0.2	-
19	527619.26	4185219.81	Картометрический метод	0.2	-
20	527629.03	4185222.60	Картометрический метод	0.2	-
21	527640.19	4185218.41	Картометрический метод	0.2	-
22	527647.17	4185212.84	Картометрический метод	0.2	-
23	527658.33	4185212.14	Картометрический метод	0.2	-
24	527686.92	4185231.64	Картометрический метод	0.2	-
25	527709.25	4185252.57	Картометрический метод	0.2	-
26	527723.20	4185255.36	Картометрический метод	0.2	-
27	527737.15	4185251.88	Картометрический метод	0.2	-
28	527744.82	4185243.51	Картометрический метод	0.2	-
29	527750.40	4185231.66	Картометрический метод	0.2	-
30	527760.17	4185229.57	Картометрический метод	0.2	-
31	527773.42	4185225.38	Картометрический метод	0.2	-
32	527783.19	4185203.77	Картометрический метод	0.2	-
33	527788.77	4185183.56	Картометрический метод	0.2	-
34	527786.67	4185161.94	Картометрический метод	0.2	-
35	527780.39	4185146.61	Картометрический метод	0.2	-
36	527746.91	4185133.36	Картометрический метод	0.2	-
37	527719.72	4185117.34	Картометрический метод	0.2	-
38	527812.24	4185078.86	Картометрический метод	0.2	-
39	527823.91	4185099.24	Картометрический метод	0.2	-
40	527831.19	4185111.85	Картометрический метод	0.2	-
41	527837.02	4185128.84	Картометрический метод	0.2	-
42	527840.91	4185147.28	Картометрический метод	0.2	-

2. Сведения о характерных точках границ объекта					
Обозначение характерных точек части границы	Координаты, м		Метод определения координат характерной точки	Средняя квадратическая погрешность положения характерной точки (M <sub>t</sub> ), м	Описание обозначения точки на местности (при наличии)
	X	Y			
1	2	3	4	5	6
43	527842.37	4185177.36	Картометрический метод	0.2	-
44	527839.94	4185199.20	Картометрический метод	0.2	-
45	527859.57	4185238.80	Картометрический метод	0.2	-
46	527883.64	4185270.00	Картометрический метод	0.2	-
47	527886.08	4185308.87	Картометрический метод	0.2	-
48	527885.73	4185331.18	Картометрический метод	0.2	-
49	527886.78	4185389.04	Картометрический метод	0.2	-
50	527892.71	4185432.44	Картометрический метод	0.2	-
51	527902.07	4185481.63	Картометрический метод	0.2	-
52	527980.59	4185810.99	Картометрический метод	0.2	-
53	528008.49	4185898.83	Картометрический метод	0.2	-
54	528059.42	4186021.54	Картометрический метод	0.2	-
1	528080.35	4186060.89	Картометрический метод	0.2	-
55	527006.80	4185385.20	Картометрический метод	0.2	-
56	526980.30	4185415.20	Картометрический метод	0.2	-
57	526957.95	4185445.85	Картометрический метод	0.2	-
58	526946.10	4185451.45	Картометрический метод	0.2	-
59	526935.65	4185447.95	Картометрический метод	0.2	-
60	526921.00	4185434.05	Картометрический метод	0.2	-
61	526911.20	4185411.00	Картометрический метод	0.2	-
62	526911.20	4185404.05	Картометрический метод	0.2	-
63	526916.80	4185403.35	Картометрический метод	0.2	-
64	526945.40	4185404.75	Картометрический метод	0.2	-
65	526967.00	4185399.15	Картометрический метод	0.2	-
66	526999.10	4185380.35	Картометрический метод	0.2	-
67	527006.80	4185380.35	Картометрический метод	0.2	-

2. Сведения о характерных точках границ объекта					
Обозначение характерных точек части границы	Координаты, м		Метод определения координат характерной точки	Средняя квадратическая погрешность положения характерной точки (Mt), м	Описание обозначения точки на местности (при наличии)
	X	Y			
1	2	3	4	5	6
55	527006.80	4185385.20	Картометрический метод	0.2	-
68	527664.60	4185243.50	Картометрический метод	0.2	-
69	527648.55	4185260.25	Картометрический метод	0.2	-
70	527640.15	4185284.65	Картометрический метод	0.2	-
71	527631.10	4185302.80	Картометрический метод	0.2	-
72	527619.95	4185299.30	Картометрический метод	0.2	-
73	527608.80	4185285.35	Картометрический метод	0.2	-
74	527595.55	4185265.15	Картометрический метод	0.2	-
75	527602.50	4185257.45	Картометрический метод	0.2	-
76	527607.40	4185243.50	Картометрический метод	0.2	-
77	527622.05	4185240.05	Картометрический метод	0.2	-
78	527645.05	4185238.65	Картометрический метод	0.2	-
79	527655.50	4185235.15	Картометрический метод	0.2	-
80	527660.40	4185236.55	Картометрический метод	0.2	-
68	527664.60	4185243.50	Картометрический метод	0.2	-
81	527829.20	4185646.65	Картометрический метод	0.2	-
82	527827.10	4185658.50	Картометрический метод	0.2	-
83	527818.05	4185667.55	Картометрический метод	0.2	-
84	527802.70	4185668.95	Картометрический метод	0.2	-
85	527787.35	4185666.15	Картометрический метод	0.2	-
86	527776.20	4185655.00	Картометрический метод	0.2	-
87	527776.20	4185646.65	Картометрический метод	0.2	-
88	527778.30	4185639.00	Картометрический метод	0.2	-
89	527788.05	4185628.50	Картометрический метод	0.2	-
90	527809.00	4185627.15	Картометрический метод	0.2	-
91	527825.00	4185634.80	Картометрический метод	0.2	-

2. Сведения о характерных точках границ объекта					
Обозначение характерных точек части границы	Координаты, м		Метод определения координат характерной точки	Средняя квадратическая погрешность положения характерной точки (Mt), м	Описание обозначения точки на местности (при наличии)
	X	Y			
1	2	3	4	5	6
81	527829.20	4185646.65	Картометрический метод	0.2	-
СиЛх-002					
92	537759.80	4182563.45	Картометрический метод	0.2	-
93	537554.05	4182561.10	Картометрический метод	0.2	-
94	537035.70	4182553.40	Картометрический метод	0.2	-
95	537392.80	4182042.05	Картометрический метод	0.2	-
96	537424.90	4181996.05	Картометрический метод	0.2	-
97	537456.65	4181978.00	Картометрический метод	0.2	-
98	537666.30	4181858.65	Картометрический метод	0.2	-
92	537759.80	4182563.45	Картометрический метод	0.2	-
СиЛх-003					
99	528161.27	4186249.50	Картометрический метод	0.2	-
100	528116.62	4186285.76	Картометрический метод	0.2	-
101	528093.16	4186279.90	Картометрический метод	0.2	-
102	528068.59	4186281.41	Картометрический метод	0.2	-
103	528024.45	4186296.44	Картометрический метод	0.2	-
104	527890.24	4186348.31	Картометрический метод	0.2	-
105	527719.39	4186410.02	Картометрический метод	0.2	-
106	527736.93	4185987.75	Картометрический метод	0.2	-
107	527896.68	4186023.71	Картометрический метод	0.2	-
108	528013.95	4186051.31	Картометрический метод	0.2	-
109	528083.84	4186067.90	Картометрический метод	0.2	-
110	528106.16	4186101.71	Картометрический метод	0.2	-
111	528140.35	4186149.10	Картометрический метод	0.2	-
112	528153.59	4186194.43	Картометрический метод	0.2	-
99	528161.27	4186249.50	Картометрический метод	0.2	-
СиЛх-004					

2. Сведения о характерных точках границ объекта					
Обозначение характерных точек части границы	Координаты, м		Метод определения координат характерной точки	Средняя квадратическая погрешность положения характерной точки (M <sub>t</sub> ), м	Описание обозначения точки на местности (при наличии)
	X	Y			
1	2	3	4	5	6
113	528385.95	4191422.92	Картометрический метод	0.2	-
114	528384.73	4191427.87	Картометрический метод	0.2	-
115	528310.75	4191462.55	Картометрический метод	0.2	-
116	528286.61	4191473.85	Картометрический метод	0.2	-
117	528230.04	4191428.97	Картометрический метод	0.2	-
118	528203.35	4191406.75	Картометрический метод	0.2	-
119	528202.15	4191402.15	Картометрический метод	0.2	-
120	528194.55	4191372.65	Картометрический метод	0.2	-
121	528194.14	4191334.29	Картометрический метод	0.2	-
122	528195.80	4191316.60	Картометрический метод	0.2	-
123	528210.15	4191280.75	Картометрический метод	0.2	-
124	528230.40	4191257.14	Картометрический метод	0.2	-
125	528342.98	4191150.91	Картометрический метод	0.2	-
126	528343.95	4191152.15	Картометрический метод	0.2	-
127	528362.37	4191177.05	Картометрический метод	0.2	-
128	528364.91	4191187.17	Картометрический метод	0.2	-
129	528356.47	4191315.32	Картометрический метод	0.2	-
130	528348.46	4191324.17	Картометрический метод	0.2	-
131	528321.05	4191339.77	Картометрический метод	0.2	-
132	528316.00	4191368.45	Картометрический метод	0.2	-
133	528317.26	4191388.67	Картометрический метод	0.2	-
134	528323.17	4191395.42	Картометрический метод	0.2	-
135	528339.95	4191406.50	Картометрический метод	0.2	-
136	528339.88	4191412.91	Картометрический метод	0.2	-
137	528363.65	4191416.05	Картометрический метод	0.2	-
113	528385.95	4191422.92	Картометрический метод	0.2	-

2. Сведения о характерных точках границ объекта					
Обозначение характерных точек части границы	Координаты, м		Метод определения координат характерной точки	Средняя квадратическая погрешность положения характерной точки (Mt), м	Описание обозначения точки на местности (при наличии)
	X	Y			
1	2	3	4	5	6
138	528280.31	4191307.94	Картометрический метод	0.2	-
139	528276.30	4191328.20	Картометрический метод	0.2	-
140	528275.46	4191360.64	Картометрический метод	0.2	-
141	528266.82	4191368.86	Картометрический метод	0.2	-
142	528257.96	4191370.12	Картометрический метод	0.2	-
143	528244.89	4191359.37	Картометрический метод	0.2	-
144	528234.56	4191343.56	Картометрический метод	0.2	-
145	528233.08	4191322.70	Картометрический метод	0.2	-
146	528257.96	4191295.51	Картометрический метод	0.2	-
138	528280.31	4191307.94	Картометрический метод	0.2	-
СиЛх-005					
147	529160.30	4190774.97	Картометрический метод	0.2	-
148	529151.65	4190784.85	Картометрический метод	0.2	-
149	529125.32	4190784.02	Картометрический метод	0.2	-
150	529089.52	4190780.73	Картометрический метод	0.2	-
151	529068.12	4190784.02	Картометрический метод	0.2	-
152	529029.85	4190795.54	Картометрический метод	0.2	-
153	528994.46	4190818.17	Картометрический метод	0.2	-
154	528972.65	4190839.98	Картометрический метод	0.2	-
155	528949.61	4190876.59	Картометрический метод	0.2	-
156	528932.75	4190920.60	Картометрический метод	0.2	-
157	528919.57	4190943.65	Картометрический метод	0.2	-
158	528910.50	4190943.25	Картометрический метод	0.2	-
159	528901.05	4190935.01	Картометрический метод	0.2	-
160	528898.99	4190919.38	Картометрический метод	0.2	-
161	528906.40	4190873.30	Картометрический метод	0.2	-
162	528910.90	4190844.10	Картометрический метод	0.2	-

2. Сведения о характерных точках границ объекта					
Обозначение характерных точек части границы	Координаты, м		Метод определения координат характерной точки	Средняя квадратическая погрешность положения характерной точки (Mt), м	Описание обозначения точки на местности (при наличии)
	X	Y			
1	2	3	4	5	6
163	528916.68	4190813.65	Картометрический метод	0.2	-
164	528927.38	4190783.61	Картометрический метод	0.2	-
165	528932.73	4190761.81	Картометрический метод	0.2	-
166	528933.14	4190744.12	Картометрический метод	0.2	-
167	528930.95	4190733.40	Картометрический метод	0.2	-
168	528929.39	4190727.46	Картометрический метод	0.2	-
169	528929.52	4190726.85	Картометрический метод	0.2	-
170	528931.09	4190719.85	Картометрический метод	0.2	-
171	528937.67	4190718.20	Картометрический метод	0.2	-
172	528951.25	4190723.14	Картометрический метод	0.2	-
173	528952.95	4190723.50	Картометрический метод	0.2	-
174	528968.12	4190726.84	Картометрический метод	0.2	-
175	528979.23	4190728.48	Картометрический метод	0.2	-
176	528992.81	4190721.49	Картометрический метод	0.2	-
177	528995.28	4190714.91	Картометрический метод	0.2	-
178	529002.69	4190712.44	Картометрический метод	0.2	-
179	529030.67	4190726.43	Картометрический метод	0.2	-
180	529063.20	4190747.00	Картометрический метод	0.2	-
181	529080.05	4190758.10	Картометрический метод	0.2	-
182	529101.45	4190763.85	Картометрический метод	0.2	-
183	529137.25	4190763.45	Картометрический метод	0.2	-
184	529155.36	4190761.81	Картометрический метод	0.2	-
147	529160.30	4190774.97	Картометрический метод	0.2	-
СиЛх-006					
185	528872.25	4190757.30	Картометрический метод	0.2	-
186	528870.20	4190783.20	Картометрический метод	0.2	-



2. Сведения о характерных точках границ объекта					
Обозначение характерных точек части границы	Координаты, м		Метод определения координат характерной точки	Средняя квадратическая погрешность положения характерной точки (Mt), м	Описание обозначения точки на местности (при наличии)
	X	Y			
1	2	3	4	5	6
187	528861.55	4190817.35	Картометрический метод	0.2	-
188	528855.37	4190855.20	Картометрический метод	0.2	-
189	528846.54	4190922.39	Картометрический метод	0.2	-
190	528821.39	4190807.30	Картометрический метод	0.2	-
191	528821.53	4190786.92	Картометрический метод	0.2	-
192	528815.12	4190777.46	Картометрический метод	0.2	-
193	528803.64	4190746.03	Картометрический метод	0.2	-
194	528820.50	4190743.00	Картометрический метод	0.2	-
195	528869.27	4190737.30	Картометрический метод	0.2	-
185	528872.25	4190757.30	Картометрический метод	0.2	-
СиЛх-007					
196	528869.50	4190731.25	Картометрический метод	0.2	-
197	528819.73	4190737.06	Картометрический метод	0.2	-
198	528801.55	4190740.31	Картометрический метод	0.2	-
199	528787.15	4190700.95	Картометрический метод	0.2	-
200	528800.65	4190700.10	Картометрический метод	0.2	-
201	528815.45	4190699.25	Картометрический метод	0.2	-
202	528835.62	4190697.63	Картометрический метод	0.2	-
203	528849.20	4190700.50	Картометрический метод	0.2	-
204	528863.60	4190714.90	Картометрический метод	0.2	-
196	528869.50	4190731.25	Картометрический метод	0.2	-
СиЛх-008					
205	528591.60	4192821.67	Картометрический метод	0.2	-
206	528359.66	4192880.85	Картометрический метод	0.2	-
207	528328.10	4192888.90	Картометрический метод	0.2	-
208	527953.75	4193003.35	Картометрический метод	0.2	-

2. Сведения о характерных точках границ объекта					
Обозначение характерных точек части границы	Координаты, м		Метод определения координат характерной точки	Средняя квадратическая погрешность положения характерной точки (M <sub>t</sub> ), м	Описание обозначения точки на местности (при наличии)
	X	Y			
1	2	3	4	5	6
209	527775.65	4193076.05	Картометрический метод	0.2	-
210	527544.88	4193168.71	Картометрический метод	0.2	-
211	527274.10	4193225.05	Картометрический метод	0.2	-
212	527041.50	4193228.65	Картометрический метод	0.2	-
213	526679.90	4193179.60	Картометрический метод	0.2	-
214	526445.50	4193195.95	Картометрический метод	0.2	-
215	526321.90	4193228.65	Картометрический метод	0.2	-
216	526143.80	4193252.30	Картометрический метод	0.2	-
217	525940.30	4193268.65	Картометрический метод	0.2	-
218	525818.55	4193270.45	Картометрический метод	0.2	-
219	525625.90	4193281.35	Картометрический метод	0.2	-
220	525506.00	4193274.10	Картометрический метод	0.2	-
221	525313.35	4193214.10	Картометрический метод	0.2	-
222	524980.80	4193076.05	Картометрический метод	0.2	-
223	524860.90	4193019.70	Картометрический метод	0.2	-
224	524750.49	4192956.42	Картометрический метод	0.2	-
225	524711.85	4192934.30	Картометрический метод	0.2	-
226	524566.50	4192818.05	Картометрический метод	0.2	-
227	524484.70	4192776.25	Картометрический метод	0.2	-
228	524448.15	4192755.50	Картометрический метод	0.2	-
229	524445.75	4192757.80	Картометрический метод	0.2	-
230	524337.52	4192692.67	Картометрический метод	0.2	-
231	524212.14	4192649.06	Картометрический метод	0.2	-
232	524344.79	4192605.45	Картометрический метод	0.2	-
233	524408.40	4192550.95	Картометрический метод	0.2	-
234	524531.95	4192500.05	Картометрический метод	0.2	-

2. Сведения о характерных точках границ объекта					
Обозначение характерных точек части границы	Координаты, м		Метод определения координат характерной точки	Средняя квадратическая погрешность положения характерной точки (Мт), м	Описание обозначения точки на местности (при наличии)
	X	Y			
1	2	3	4	5	6
235	524626.45	4192483.70	Картометрический метод	0.2	-
236	524663.52	4192468.69	Картометрический метод	0.2	-
237	524693.70	4192456.45	Картометрический метод	0.2	-
238	524922.65	4192282.00	Картометрический метод	0.2	-
239	525229.75	4192020.40	Картометрический метод	0.2	-
240	525399.77	4191864.57	Картометрический метод	0.2	-
241	525404.20	4191860.50	Картометрический метод	0.2	-
242	525536.88	4191713.32	Картометрический метод	0.2	-
243	525545.97	4191825.97	Картометрический метод	0.2	-
244	525569.60	4191907.74	Картометрический метод	0.2	-
245	525618.66	4191974.96	Картометрический метод	0.2	-
246	525673.17	4192029.47	Картометрический метод	0.2	-
247	525802.19	4192147.57	Картометрический метод	0.2	-
248	525902.14	4192234.78	Картометрический метод	0.2	-
249	526007.55	4192282.00	Картометрический метод	0.2	-
250	526069.31	4192316.55	Картометрический метод	0.2	-
251	526192.88	4192418.30	Картометрический метод	0.2	-
252	526261.30	4192441.70	Картометрический метод	0.2	-
253	526414.59	4192405.58	Картометрический метод	0.2	-
254	526482.60	4192370.15	Картометрический метод	0.2	-
255	526482.70	4192370.10	Картометрический метод	0.2	-
256	526501.80	4192360.15	Картометрический метод	0.2	-
257	526583.59	4192285.66	Картометрический метод	0.2	-
258	526643.55	4192272.94	Картометрический метод	0.2	-
259	526836.17	4192338.36	Картометрический метод	0.2	-
260	527017.89	4192414.67	Картометрический метод	0.2	-

## 2. Сведения о характерных точках границ объекта

Обозначение характерных точек части границы	Координаты, м		Метод определения координат характерной точки	Средняя квадратическая погрешность положения характерной точки (Mt), м	Описание обозначения точки на местности (при наличии)
	X	Y			
1	2	3	4	5	6
261	527134.19	4192545.49	Картометрический метод	0.2	-
262	527174.17	4192629.07	Картометрический метод	0.2	-
263	527246.85	4192730.80	Картометрический метод	0.2	-
264	527328.63	4192788.97	Картометрический метод	0.2	-
265	527424.95	4192805.32	Картометрический метод	0.2	-
266	527617.57	4192798.05	Картометрический метод	0.2	-
267	527915.59	4192743.54	Картометрический метод	0.2	-
268	528170.00	4192679.95	Картометрический метод	0.2	-
269	528524.36	4192730.82	Картометрический метод	0.2	-
205	528591.60	4192821.67	Картометрический метод	0.2	-

### Раздел 3

#### Сведения о местоположении измененных (уточненных) границ объекта

1. Система координат -

2. Сведения о характерных точках границ объекта

Обозначение характерных точек границ	Существующие координаты, м		Измененные (уточненные) координаты, м		Метод определения координат характерной точки	Средняя квадратическая погрешность положения характерной точки (Mt), м	Описание обозначения точки на местности (при наличии)
	X	Y	X	Y			
1	2	3	4	5	6	7	8
-	-	-	-	-	-	-	

**Текстовое описание местоположения границ  
населенных пунктов, территориальных зон, особо охраняемых природных  
территорий, зон с особыми условиями использования территорий**

Прохождение границы		Описание прохождения границы
от точки	до точки	
1	2	3
1	2	-
2	3	-
3	4	-
4	5	-
5	6	-
6	7	-
7	8	-
8	9	-
9	10	-
10	11	-
11	12	-
12	13	-
13	14	-
14	15	-
15	16	-
16	17	-

**Текстовое описание местоположения границ  
населенных пунктов, территориальных зон, особо охраняемых природных  
территорий, зон с особыми условиями использования территорий**

Прохождение границы		Описание прохождения границы
от точки	до точки	
1	2	3
17	18	-
18	19	-
19	20	-
20	21	-
21	22	-
22	23	-
23	24	-
24	25	-
25	26	-
26	27	-
27	28	-
28	29	-
29	30	-
30	31	-
31	32	-
32	33	-

**Текстовое описание местоположения границ  
населенных пунктов, территориальных зон, особо охраняемых природных  
территорий, зон с особыми условиями использования территорий**

Прохождение границы		Описание прохождения границы
от точки	до точки	
1	2	3
33	34	-
34	35	-
35	36	-
36	37	-
37	38	-
38	39	-
39	40	-
40	41	-
41	42	-
42	43	-
43	44	-
44	45	-
45	46	-
46	47	-
47	48	-
48	49	-



**Текстовое описание местоположения границ  
населенных пунктов, территориальных зон, особо охраняемых природных  
территорий, зон с особыми условиями использования территорий**

Прохождение границы		Описание прохождения границы
от точки	до точки	
1	2	3
49	50	-
50	51	-
51	52	-
52	53	-
53	54	-
54	1	-
55	56	-
56	57	-
57	58	-
58	59	-
59	60	-
60	61	-
61	62	-
62	63	-
63	64	-
64	65	-

**Текстовое описание местоположения границ  
населенных пунктов, территориальных зон, особо охраняемых природных  
территорий, зон с особыми условиями использования территорий**

Прохождение границы		Описание прохождения границы
от точки	до точки	
1	2	3
65	66	-
66	67	-
67	55	-
68	69	-
69	70	-
70	71	-
71	72	-
72	73	-
73	74	-
74	75	-
75	76	-
76	77	-
77	78	-
78	79	-
79	80	-
80	68	-

**Текстовое описание местоположения границ  
населенных пунктов, территориальных зон, особо охраняемых природных  
территорий, зон с особыми условиями использования территорий**

Прохождение границы		Описание прохождения границы
от точки	до точки	
1	2	3
81	82	-
82	83	-
83	84	-
84	85	-
85	86	-
86	87	-
87	88	-
88	89	-
89	90	-
90	91	-
91	81	-
92	93	-
93	94	-
94	95	-
95	96	-
96	97	-

**Текстовое описание местоположения границ  
населенных пунктов, территориальных зон, особо охраняемых природных  
территорий, зон с особыми условиями использования территорий**

Прохождение границы		Описание прохождения границы
от точки	до точки	
1	2	3
97	98	-
98	92	-
99	100	-
100	101	-
101	102	-
102	103	-
103	104	-
104	105	-
105	106	-
106	107	-
107	108	-
108	109	-
109	110	-
110	111	-
111	112	-
112	99	-

**Текстовое описание местоположения границ  
населенных пунктов, территориальных зон, особо охраняемых природных  
территорий, зон с особыми условиями использования территорий**

Прохождение границы		Описание прохождения границы
от точки	до точки	
1	2	3
113	114	-
114	115	-
115	116	-
116	117	-
117	118	-
118	119	-
119	120	-
120	121	-
121	122	-
122	123	-
123	124	-
124	125	-
125	126	-
126	127	-
127	128	-
128	129	-

**Текстовое описание местоположения границ  
населенных пунктов, территориальных зон, особо охраняемых природных  
территорий, зон с особыми условиями использования территорий**

Прохождение границы		Описание прохождения границы
от точки	до точки	
1	2	3
129	130	-
130	131	-
131	132	-
132	133	-
133	134	-
134	135	-
135	136	-
136	137	-
137	113	-
138	139	-
139	140	-
140	141	-
141	142	-
142	143	-
143	144	-
144	145	-

**Текстовое описание местоположения границ  
населенных пунктов, территориальных зон, особо охраняемых природных  
территорий, зон с особыми условиями использования территорий**

Прохождение границы		Описание прохождения границы
от точки	до точки	
1	2	3
145	146	-
146	138	-
147	148	-
148	149	-
149	150	-
150	151	-
151	152	-
152	153	-
153	154	-
154	155	-
155	156	-
156	157	-
157	158	-
158	159	-
159	160	-
160	161	-

**Текстовое описание местоположения границ  
населенных пунктов, территориальных зон, особо охраняемых природных  
территорий, зон с особыми условиями использования территорий**

Прохождение границы		Описание прохождения границы
от точки	до точки	
1	2	3
161	162	-
162	163	-
163	164	-
164	165	-
165	166	-
166	167	-
167	168	-
168	169	-
169	170	-
170	171	-
171	172	-
172	173	-
173	174	-
174	175	-
175	176	-
176	177	-



**Текстовое описание местоположения границ  
населенных пунктов, территориальных зон, особо охраняемых природных  
территорий, зон с особыми условиями использования территорий**

Прохождение границы		Описание прохождения границы
от точки	до точки	
1	2	3
177	178	-
178	179	-
179	180	-
180	181	-
181	182	-
182	183	-
183	184	-
184	147	-
185	186	-
186	187	-
187	188	-
188	189	-
189	190	-
190	191	-
191	192	-
192	193	-

**Текстовое описание местоположения границ  
населенных пунктов, территориальных зон, особо охраняемых природных  
территорий, зон с особыми условиями использования территорий**

Прохождение границы		Описание прохождения границы
от точки	до точки	
1	2	3
193	194	-
194	195	-
195	185	-
196	197	-
197	198	-
198	199	-
199	200	-
200	201	-
201	202	-
202	203	-
203	204	-
204	196	-
205	206	-
206	207	-
207	208	-
208	209	-

**Текстовое описание местоположения границ  
населенных пунктов, территориальных зон, особо охраняемых природных  
территорий, зон с особыми условиями использования территорий**

Прохождение границы		Описание прохождения границы
от точки	до точки	
1	2	3
209	210	-
210	211	-
211	212	-
212	213	-
213	214	-
214	215	-
215	216	-
216	217	-
217	218	-
218	219	-
219	220	-
220	221	-
221	222	-
222	223	-
223	224	-
224	225	-

**Текстовое описание местоположения границ  
населенных пунктов, территориальных зон, особо охраняемых природных  
территорий, зон с особыми условиями использования территорий**

Прохождение границы		Описание прохождения границы
от точки	до точки	
1	2	3
225	226	-
226	227	-
227	228	-
228	229	-
229	230	-
230	231	-
231	232	-
232	233	-
233	234	-
234	235	-
235	236	-
236	237	-
237	238	-
238	239	-
239	240	-
240	241	-

**Текстовое описание местоположения границ  
населенных пунктов, территориальных зон, особо охраняемых природных  
территорий, зон с особыми условиями использования территорий**

Прохождение границы		Описание прохождения границы
от точки	до точки	
1	2	3
241	242	-
242	243	-
243	244	-
244	245	-
245	246	-
246	247	-
247	248	-
248	249	-
249	250	-
250	251	-
251	252	-
252	253	-
253	254	-
254	255	-
255	256	-
256	257	-

**Текстовое описание местоположения границ  
населенных пунктов, территориальных зон, особо охраняемых природных  
территорий, зон с особыми условиями использования территорий**

Прохождение границы		Описание прохождения границы
от точки	до точки	
1	2	3
257	258	-
258	259	-
259	260	-
260	261	-
261	262	-
262	263	-
263	264	-
264	265	-
265	266	-
266	267	-
267	268	-
268	269	-
269	205	-





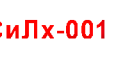
--

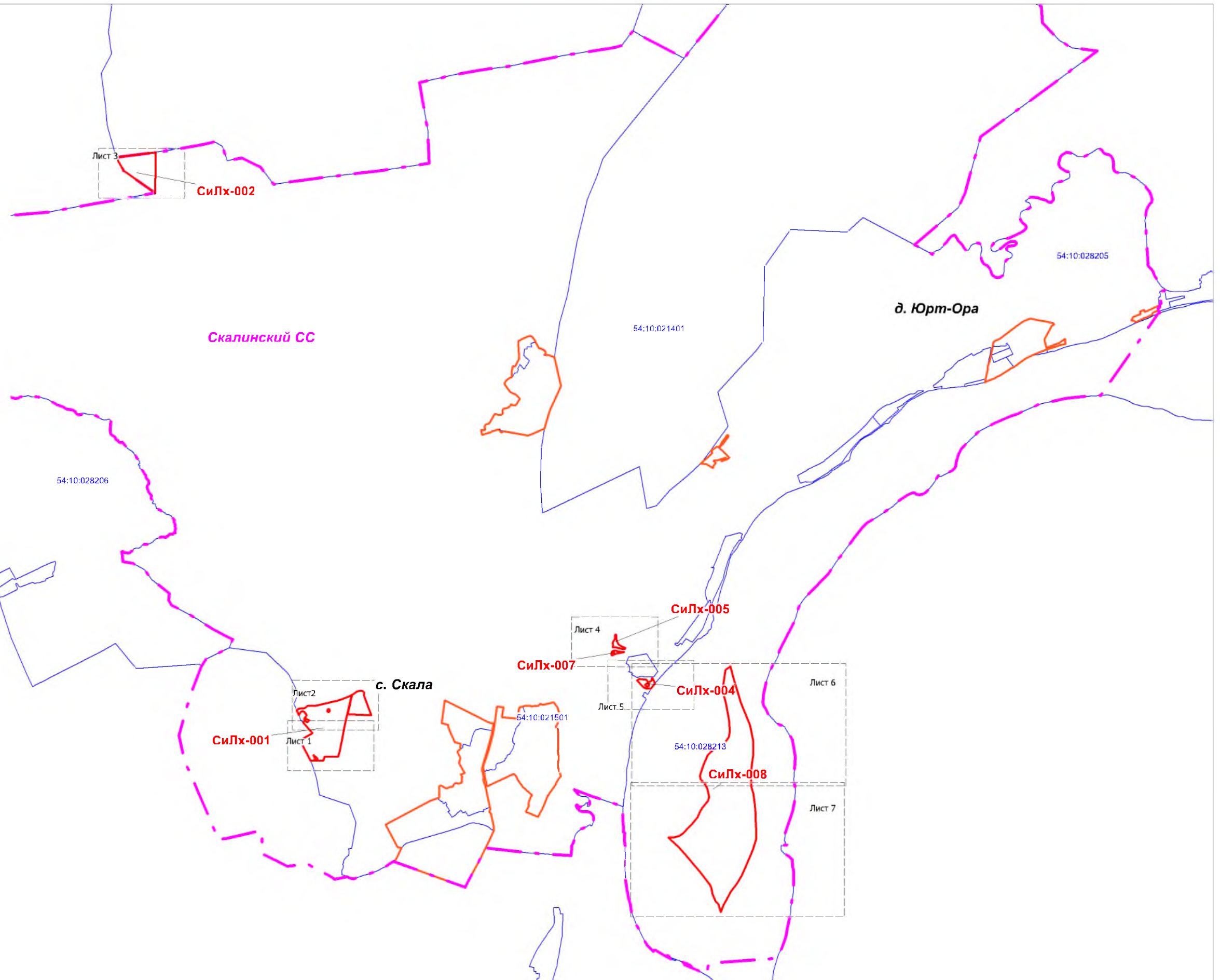
# Описание местоположения границ

Зона ведения личного подсобного хозяйства на полевых участках (СиЛх)

План границ объекта землеустройства

## Используемые условные знаки и обозначения

-  точка границы территориальной зоны
-  граница земельного участка
-  граница и номер кадастрового квартала
-  граница Скалинского СС
-  границы населенных пунктов
-  граница территориальной зоны
-  кадастровый номер земельного участка
-  Зона ведения личного подсобного хозяйства на полевых участках (СиЛх)
-  Идентификационный номер контура территориальной зоны



Масштаб 1:70000



Описание местоположения границ

Зона ведения личного подсобного хозяйства на полевых участках (СиЛх)

План границ объекта землеустройства



Масштаб 1:4000



Описание местоположения границ

Зона ведения личного подсобного хозяйства на полевых участках (СпЛх)

План границ объекта землеустройства



Масштаб 1:4000



Описание местоположения границ

Зона ведения личного подсобного хозяйства на полевых участках (СиЛх)

План границ объекта землеустройства



Масштаб 1:4000



Описание местоположения границ

Зона ведения личного подсобного хозяйства на полевых участках (СИЛх)

План границ объекта землеустройства



Масштаб 1:4000



Описание местоположения границ

Зона ведения личного подсобного хозяйства на полевых участках (СиЛх)

План границ объекта землеустройства



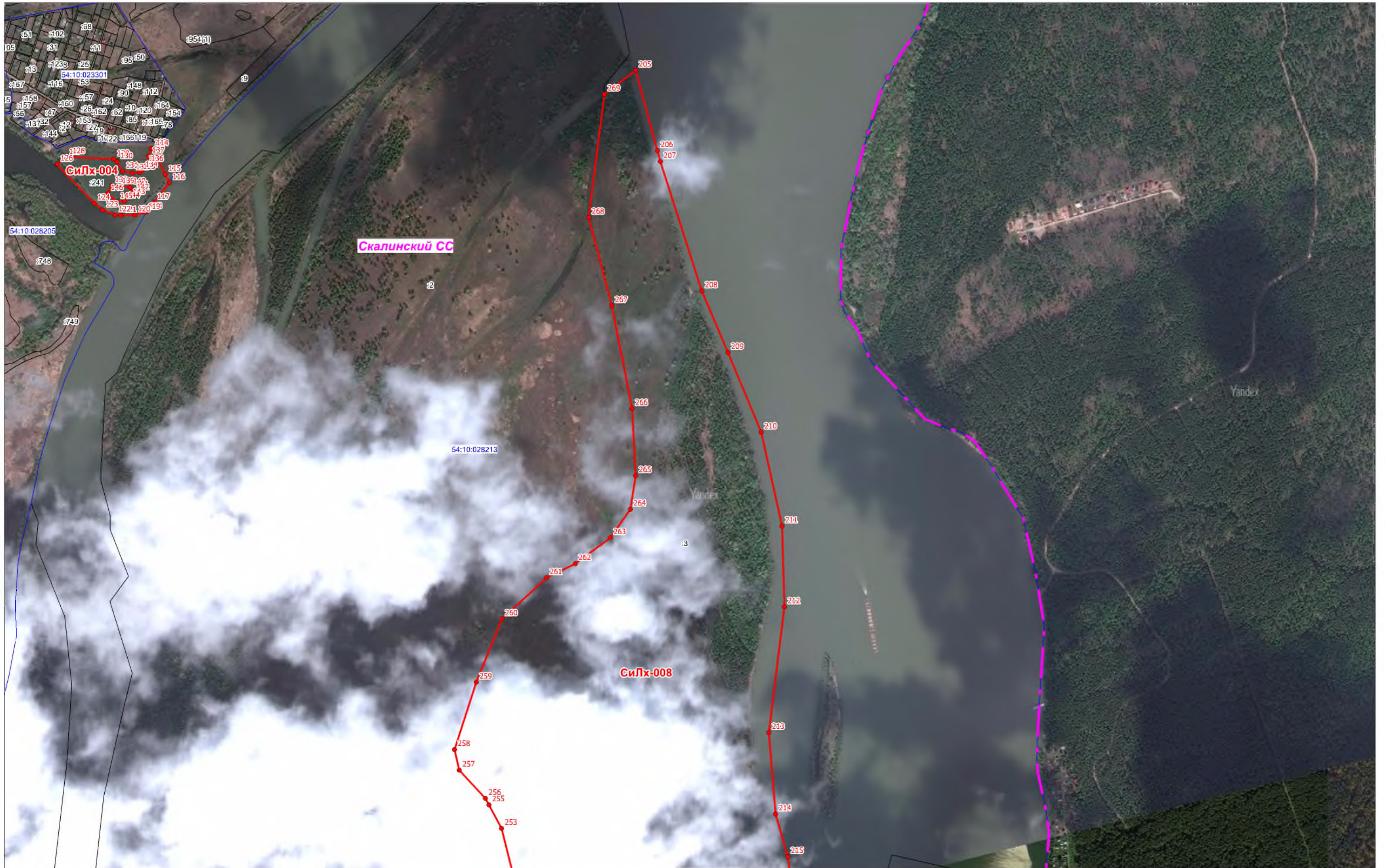
Масштаб 1:4000



Описание местоположения границ

Зона ведения личного подсобного хозяйства на полевых участках (СиЛх)

План границ объекта землеустройства



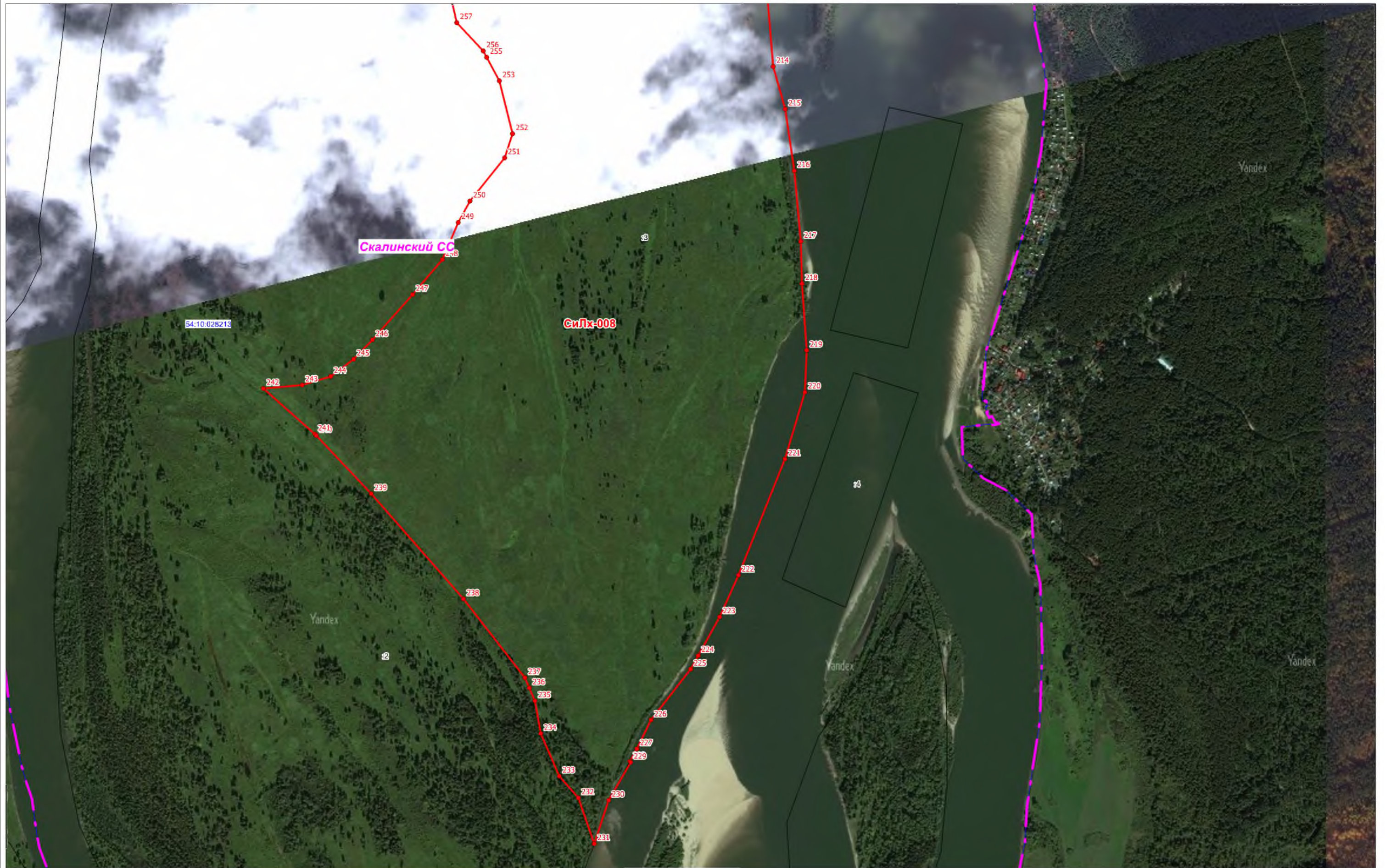
Масштаб 1:10000



Описание местоположения границ

Зона ведения личного подсобного хозяйства на полевых участках (СиЛх)

План границ объекта землеустройства



Масштаб 1:10000



## ОПИСАНИЕ МЕСТОПОЛОЖЕНИЯ ГРАНИЦ

### Зона ведения личного подсобного хозяйства на полевых участках в границах земель населенных пунктов (нСиЛх)

(наименование объекта, местоположение границ которого описано (далее - объект))

#### Раздел 1

#### Сведения об объекте

№ п/п	Характеристики объекта	Описание характеристик
1	2	3
1.	Местоположение объекта	Новосибирская область, район Кольванский, сельсовет Скалинский
2.	Площадь объекта +/- величина погрешности определения площади (Р +/- Дельта Р)	17335 +/- 92 м <sup>2</sup>
3.	Иные характеристики объекта	<p><u>Основные виды РИ (код вида РИ):</u> -Ведение личного подсобного хозяйства на полевых участках (1.16)</p> <p><u>Условно разрешенные виды разрешенного использования (код вида РИ):</u> Не устанавливается</p> <p><u>Вспомогательные виды РИ (код вида РИ):</u> Не устанавливается</p> <p>S min – 0,1 га, S max 2,5 га; Отступ min - не устанавливается; Этаж min - не устанавливается; Этаж max - не устанавливается; Процент застройки min – не устанавливается; Процент застройки max – не устанавливается.</p>

**Раздел 2****Сведения о местоположении границ объекта**

1. Система координат МСК НСО, зона 4

2. Сведения о характерных точках границ объекта

Обозначение характерных точек границ	Координаты, м		Метод определения координат характерной точки	Средняя квадратическая погрешность положения характерной точки (Mt), м	Описание обозначения точки на местности (при наличии)
	X	Y			
1	2	3	4	5	6
Часть 1					
1	534911.36	4200214.60	Картометрический метод	0.2	-
2	534855.85	4200237.68	Картометрический метод	0.2	-
3	534847.37	4200219.76	Картометрический метод	0.2	-
4	534841.55	4200232.27	Картометрический метод	0.2	-
5	534838.73	4200241.06	Картометрический метод	0.2	-
6	534842.61	4200253.03	Картометрический метод	0.2	-
7	534855.99	4200270.98	Картометрический метод	0.2	-
8	534885.91	4200335.03	Картометрический метод	0.2	-
9	534900.12	4200362.38	Картометрический метод	0.2	-
10	534886.00	4200356.00	Картометрический метод	0.2	-
11	534865.15	4200348.05	Картометрический метод	0.2	-
12	534843.30	4200303.00	Картометрический метод	0.2	-
13	534835.20	4200284.70	Картометрический метод	0.2	-
14	534833.45	4200274.85	Картометрический метод	0.2	-
15	534816.60	4200255.65	Картометрический метод	0.2	-
16	534802.15	4200209.25	Картометрический метод	0.2	-



2. Сведения о характерных точках границ объекта					
Обозначение характерных точек части границы	Координаты, м		Метод определения координат характерной точки	Средняя квадратическая погрешность положения характерной точки (Mt), м	Описание обозначения точки на местности (при наличии)
	X	Y			
1	2	3	4	5	6
17	534778.60	4200160.45	Картометрический метод	0.2	-
18	534747.90	4200089.40	Картометрический метод	0.2	-
19	534728.59	4200039.39	Картометрический метод	0.2	-
20	534752.49	4200025.82	Картометрический метод	0.2	-
21	534755.13	4200030.52	Картометрический метод	0.2	-
22	534761.01	4200035.53	Картометрический метод	0.2	-
23	534780.91	4200076.36	Картометрический метод	0.2	-
24	534788.56	4200093.35	Картометрический метод	0.2	-
25	534804.48	4200128.71	Картометрический метод	0.2	-
26	534811.32	4200137.40	Картометрический метод	0.2	-
27	534819.12	4200157.00	Картометрический метод	0.2	-
28	534821.87	4200163.90	Картометрический метод	0.2	-
29	534858.10	4200148.94	Картометрический метод	0.2	-
30	534876.91	4200141.18	Картометрический метод	0.2	-
31	534887.35	4200163.19	Картометрический метод	0.2	-
32	534895.90	4200181.51	Картометрический метод	0.2	-
1	534911.36	4200214.60	Картометрический метод	0.2	-
Часть 2					
33	534935.85	4200272.50	Картометрический метод	0.2	-
34	534879.95	4200294.80	Картометрический метод	0.2	-
35	534872.10	4200274.90	Картометрический метод	0.2	-
36	534924.35	4200253.90	Картометрический метод	0.2	-
37	534927.60	4200252.55	Картометрический метод	0.2	-
33	534935.85	4200272.50	Картометрический метод	0.2	-

### Раздел 3

#### Сведения о местоположении измененных (уточненных) границ объекта

1. Система координат -

2. Сведения о характерных точках границ объекта

Обозначение характерных точек границ	Существующие координаты, м		Измененные (уточненные) координаты, м		Метод определения координат характерной точки	Средняя квадратическая погрешность положения характерной точки (Mt), м	Описание обозначения точки на местности (при наличии)
	X	Y	X	Y			
1	2	3	4	5	6	7	8
-	-	-	-	-	-	-	

3. Сведения о характерных точках части (частей) границы объекта

Обозначение характерных точек части границы	Существующие координаты, м		Измененные (уточненные) координаты, м		Метод определения координат характерной точки	Средняя квадратическая погрешность положения характерной точки (Mt), м	Описание обозначения точки на местности (при наличии)
	X	Y	X	Y			
1	2	3	4	5	6	7	8
-	-	-	-	-	-	-	

**Текстовое описание местоположения границ  
населенных пунктов, территориальных зон, особо охраняемых природных  
территорий, зон с особыми условиями использования территорий**

Прохождение границы		Описание прохождения границы
от точки	до точки	
1	2	3
1	2	-
2	3	-
3	4	-
4	5	-
5	6	-
6	7	-
7	8	-
8	9	-
9	10	-
10	11	-
11	12	-
12	13	-
13	14	-
14	15	-
15	16	-
16	17	-

**Текстовое описание местоположения границ  
населенных пунктов, территориальных зон, особо охраняемых природных  
территорий, зон с особыми условиями использования территорий**

Прохождение границы		Описание прохождения границы
от точки	до точки	
1	2	3
17	18	-
18	19	-
19	20	-
20	21	-
21	22	-
22	23	-
23	24	-
24	25	-
25	26	-
26	27	-
27	28	-
28	29	-
29	30	-
30	31	-
31	32	-
32	1	-

**Текстовое описание местоположения границ  
населенных пунктов, территориальных зон, особо охраняемых природных  
территорий, зон с особыми условиями использования территорий**










Прохождение границы		Описание прохождения границы
от точки	до точки	
1	2	3
33	34	-
34	35	-
35	36	-
36	37	-
37	33	-

# Описание местоположения границ

Зона ведения личного подсобного хозяйства на полевых участках в границах земель населенных пунктов (нСиЛх)

План границ объекта землеустройства

## Используемые условные знаки и обозначения

	точка границы территориальной зоны
	граница земельного участка
	граница и номер кадастрового квартала
	граница Скалинского СС
	границы населенных пунктов
	граница территориальной зоны
	кадастровый номер земельного участка
	Зона ведения личного подсобного хозяйства на полевых участках в границах земель населенных пунктов (нСиЛх)
	Идентификационный номер контура территориальной зоны



Масштаб 1:1500

# ОПИСАНИЕ МЕСТОПОЛОЖЕНИЯ ГРАНИЦ

## Зона животноводства (Сж)

(наименование объекта, местоположение границ которого описано (далее - объект))

### Раздел 1

#### Сведения об объекте

№ п/п	Характеристики объекта	Описание характеристик
1	2	3
1.	Местоположение объекта	Новосибирская область, район Колыванский, сельсовет Скалинский
2.	Площадь объекта +/- величина погрешности определения площади (Р +/- Дельта Р)	7244 +/- 60 м <sup>2</sup>
3.	Иные характеристики объекта	<p><u>Основные виды РИ (код вида РИ):</u> - Животноводство (1.7) - Скотоводство (1.8) - Звероводство (1.9) - Птицеводство (1.10) - Свиноводство (1.11) - Сенокосение (1.19) - Выпас сельскохозяйственных животных (1.20)</p> <p><u>Условно разрешенные виды разрешенного использования (код вида РИ):</u> Не устанавливается</p> <p><u>Вспомогательные виды РИ (код вида РИ):</u> -Хранение и переработка сельскохозяйственной продукции (1.15) -Обеспечение сельскохозяйственного производства (1.18) S min – 0,001 га, S max 5,0 га; Отступ min – не устанавливается; Этаж min – не устанавливается, max - 10; Процент застройки min – 20%, max - не устанавливается</p> <p>S min – 0,1 га, S max 100,0 га; Отступ min – 3 м; Этаж min -1 ед., Этаж max - 10 ед.; Процент застройки min – 10%, Процент застройки max – 80%.</p>

**Раздел 2****Сведения о местоположении границ объекта**

1. Система координат МСК НСО, зона 4

2. Сведения о характерных точках границ объекта

Обозначение характерных точек границ	Координаты, м		Метод определения координат характерной точки	Средняя квадратическая погрешность положения характерной точки (Mt), м	Описание обозначения точки на местности (при наличии)
	X	Y			
1	2	3	4	5	6
1	529072.83	4187516.59	Картометрический метод	0.2	-
2	529011.12	4187578.66	Картометрический метод	0.2	-
3	528959.81	4187611.30	Картометрический метод	0.2	-
4	528948.95	4187605.06	Картометрический метод	0.2	-
5	528944.25	4187587.97	Картометрический метод	0.2	-
6	528964.88	4187564.68	Картометрический метод	0.2	-
7	528981.98	4187536.70	Картометрический метод	0.2	-
8	528976.55	4187496.28	Картометрический метод	0.2	-
9	528986.25	4187493.16	Картометрический метод	0.2	-
10	529034.44	4187497.82	Картометрический метод	0.2	-
11	529069.05	4187506.22	Картометрический метод	0.2	-
1	529072.83	4187516.59	Картометрический метод	0.2	-

3. Сведения о характерных точках части (частей) границы объекта

Обозначение характерных точек части границы	Координаты, м		Метод определения координат характерной точки	Средняя квадратическая погрешность положения характерной точки (Mt), м	Описание обозначения точки на местности (при наличии)
	X	Y			
1	2	3	4	5	6
-	-	-	-	-	-





**Текстовое описание местоположения границ  
населенных пунктов, территориальных зон, особо охраняемых природных  
территорий, зон с особыми условиями использования территорий**

Прохождение границы		Описание прохождения границы
от точки	до точки	
<b>1</b>	<b>2</b>	<b>3</b>
1	2	-
2	3	-
3	4	-
4	5	-
5	6	-
6	7	-
7	8	-
8	9	-
9	10	-
10	11	-
11	1	-










--	--	--

# Описание местоположения границ

Зона животноводства (Сж)

План границ объекта землеустройства

## Используемые условные знаки и обозначения

	точка границы территориальной зоны
	граница земельного участка
	граница и номер кадастрового квартала
	граница Скалинского СС
	границы населенных пунктов
	граница территориальной зоны
	кадастровый номер земельного участка
	Зона животноводства (Сж)
	Идентификационный номер контура территориальной зоны



Масштаб 1:2000

# ОПИСАНИЕ МЕСТОПОЛОЖЕНИЯ ГРАНИЦ

## Зона ведения садового хозяйства (Ссх)

(наименование объекта, местоположение границ которого описано (далее - объект))

### Раздел 1

#### Сведения об объекте

№ п/п	Характеристики объекта	Описание характеристик
1	2	3
1.	Местоположение объекта	Новосибирская область, район Кольванский, сельсовет Скалинский
2.	Площадь объекта +/- величина погрешности определения площади (Р +/- Дельта Р)	129.19 +/- 0.8 га
3.	Иные характеристики объекта	<p><u>Основные виды РИ (код вида РИ):</u> -Земельные участки общего назначения (13.0) -Ведение садоводства (13.2) S min – 0,04 га, S max 0,12 га; Отступ min – 3 м; Этаж min -1 ед., Этаж max -2 ед.; Процент застройки min – не устанавливается; Процент застройки max – 20%.</p> <p><u>Условно разрешенные виды разрешенного использования (код вида РИ):</u> Не устанавливается</p> <p><u>Вспомогательные виды РИ (код вида РИ):</u> Не устанавливается</p> <p>S min – 0,04 га, S max 0,12 га; Отступ min – 3 м; Этаж min -1 ед., Этаж max -2 ед.; Процент застройки min – 10%, Процент застройки max – 30%.</p>

**Раздел 2****Сведения о местоположении границ объекта**

1. Система координат МСК НСО, зона 4

2. Сведения о характерных точках границ объекта

Обозначение характерных точек границ	Координаты, м		Метод определения координат характерной точки	Средняя квадратическая погрешность положения характерной точки (Mt), м	Описание обозначения точки на местности (при наличии)
	X	Y			
1	2	3	4	5	6
Ссх-001					
1	533510.01	4196264.40	Картометрический метод	0.2	-
2	533502.57	4196264.22	Картометрический метод	0.2	-
3	533465.34	4196191.41	Картометрический метод	0.2	-
4	533451.75	4196169.03	Картометрический метод	0.2	-
5	533451.38	4196169.18	Картометрический метод	0.2	-
6	533378.20	4196054.15	Картометрический метод	0.2	-
7	533347.23	4196002.76	Картометрический метод	0.2	-
8	533319.80	4195966.90	Картометрический метод	0.2	-
9	533316.75	4195962.65	Картометрический метод	0.2	-
10	533273.34	4195913.27	Картометрический метод	0.2	-
11	533267.71	4195915.22	Картометрический метод	0.2	-
12	533265.75	4195915.90	Картометрический метод	0.2	-
13	533262.45	4195909.55	Картометрический метод	0.2	-
14	533216.93	4195821.92	Картометрический метод	0.2	-
15	533203.57	4195794.46	Картометрический метод	0.2	-
16	533167.23	4195817.26	Картометрический метод	0.2	-

2. Сведения о характерных точках границ объекта					
Обозначение характерных точек части границы	Координаты, м		Метод определения координат характерной точки	Средняя квадратическая погрешность положения характерной точки (M <sub>t</sub> ), м	Описание обозначения точки на местности (при наличии)
	X	Y			
1	2	3	4	5	6
17	533063.75	4195707.80	Картометрический метод	0.2	-
18	533005.80	4195636.05	Картометрический метод	0.2	-
19	532879.88	4195500.52	Картометрический метод	0.2	-
20	532871.23	4195485.63	Картометрический метод	0.2	-
21	532853.03	4195455.71	Картометрический метод	0.2	-
22	532740.32	4195311.34	Картометрический метод	0.2	-
23	532715.17	4195268.49	Картометрический метод	0.2	-
24	532689.08	4195211.67	Картометрический метод	0.2	-
25	532623.88	4195120.39	Картометрический метод	0.2	-
26	532458.99	4194974.16	Картометрический метод	0.2	-
27	532308.08	4194863.32	Картометрический метод	0.2	-
28	532217.73	4194805.57	Картометрический метод	0.2	-
29	532108.75	4194629.55	Картометрический метод	0.2	-
30	532050.98	4194562.47	Картометрический метод	0.2	-
31	531882.35	4194290.50	Картометрический метод	0.2	-
32	531876.78	4194267.20	Картометрический метод	0.2	-
33	531878.42	4194235.61	Картометрический метод	0.2	-
34	531880.50	4194195.50	Картометрический метод	0.2	-
35	531869.33	4194179.65	Картометрический метод	0.2	-
36	531887.96	4194171.26	Картометрический метод	0.2	-
37	531856.28	4194066.01	Картометрический метод	0.2	-
38	531986.86	4194018.69	Картометрический метод	0.2	-
39	531992.54	4194016.65	Картометрический метод	0.2	-
40	531995.08	4194015.71	Картометрический метод	0.2	-
41	532088.23	4194191.75	Картометрический метод	0.2	-
42	532099.41	4194193.62	Картометрический метод	0.2	-

2. Сведения о характерных точках границ объекта					
Обозначение характерных точек части границы	Координаты, м		Метод определения координат характерной точки	Средняя квадратическая погрешность положения характерной точки (M <sub>t</sub> ), м	Описание обозначения точки на местности (при наличии)
	X	Y			
1	2	3	4	5	6
43	532153.44	4194310.05	Картометрический метод	0.2	-
44	532183.71	4194367.15	Картометрический метод	0.2	-
45	532211.21	4194419.02	Картометрический метод	0.2	-
46	532251.26	4194489.81	Картометрический метод	0.2	-
47	532264.92	4194502.53	Картометрический метод	0.2	-
48	532278.28	4194514.96	Картометрический метод	0.2	-
49	532297.08	4194541.83	Картометрический метод	0.2	-
50	532344.76	4194603.16	Картометрический метод	0.2	-
51	532344.79	4194603.21	Картометрический метод	0.2	-
52	532602.31	4194907.41	Картометрический метод	0.2	-
53	532680.48	4195008.39	Картометрический метод	0.2	-
54	532759.15	4195091.50	Картометрический метод	0.2	-
55	532773.53	4195106.71	Картометрический метод	0.2	-
56	532912.32	4195252.86	Картометрический метод	0.2	-
57	533045.79	4195359.68	Картометрический метод	0.2	-
58	533148.87	4195453.22	Картометрический метод	0.2	-
59	533200.97	4195516.79	Картометрический метод	0.2	-
60	533208.98	4195526.56	Картометрический метод	0.2	-
61	533248.87	4195606.81	Картометрический метод	0.2	-
62	533265.35	4195657.83	Картометрический метод	0.2	-
63	533335.56	4195808.23	Картометрический метод	0.2	-
64	533437.41	4195996.54	Картометрический метод	0.2	-
65	533445.66	4196020.55	Картометрический метод	0.2	-
66	533448.85	4196069.04	Картометрический метод	0.2	-
67	533453.46	4196100.47	Картометрический метод	0.2	-
68	533466.73	4196122.80	Картометрический метод	0.2	-

2. Сведения о характерных точках границ объекта					
Обозначение характерных точек части границы	Координаты, м		Метод определения координат характерной точки	Средняя квадратическая погрешность положения характерной точки (Mt), м	Описание обозначения точки на местности (при наличии)
	X	Y			
1	2	3	4	5	6
69	533489.21	4196146.02	Картометрический метод	0.2	-
70	533493.52	4196150.49	Картометрический метод	0.2	-
71	533493.53	4196150.49	Картометрический метод	0.2	-
72	533503.73	4196177.22	Картометрический метод	0.2	-
73	533505.82	4196238.59	Картометрический метод	0.2	-
1	533510.01	4196264.40	Картометрический метод	0.2	-
Ссх-002					
74	530976.50	4192985.05	Картометрический метод	0.2	-
75	530960.07	4193016.50	Картометрический метод	0.2	-
76	530957.91	4193016.66	Картометрический метод	0.2	-
77	530954.04	4193023.94	Картометрический метод	0.2	-
78	530953.23	4193023.46	Картометрический метод	0.2	-
79	530948.51	4193031.87	Картометрический метод	0.2	-
80	530921.65	4193019.40	Картометрический метод	0.2	-
81	530910.60	4193020.22	Картометрический метод	0.2	-
82	530889.00	4193009.96	Картометрический метод	0.2	-
83	530881.35	4193026.45	Картометрический метод	0.2	-
84	530832.53	4192993.86	Картометрический метод	0.2	-
85	530842.50	4192979.50	Картометрический метод	0.2	-
86	530779.15	4192936.00	Картометрический метод	0.2	-
87	530699.75	4192881.45	Картометрический метод	0.2	-
88	530600.37	4192823.51	Картометрический метод	0.2	-
89	530463.36	4192769.46	Картометрический метод	0.2	-
90	530272.28	4192710.79	Картометрический метод	0.2	-
91	530264.10	4192709.33	Картометрический метод	0.2	-
92	530167.89	4192692.15	Картометрический метод	0.2	-



2. Сведения о характерных точках границ объекта					
Обозначение характерных точек части границы	Координаты, м		Метод определения координат характерной точки	Средняя квадратическая погрешность положения характерной точки (Mt), м	Описание обозначения точки на местности (при наличии)
	X	Y			
1	2	3	4	5	6
93	529800.64	4192521.70	Картометрический метод	0.2	-
94	529735.01	4192499.31	Картометрический метод	0.2	-
95	529680.92	4192477.96	Картометрический метод	0.2	-
96	529654.43	4192471.00	Картометрический метод	0.2	-
97	529421.40	4192386.80	Картометрический метод	0.2	-
98	529360.90	4192357.85	Картометрический метод	0.2	-
99	529350.65	4192352.15	Картометрический метод	0.2	-
100	529323.10	4192336.85	Картометрический метод	0.2	-
101	529247.60	4192291.30	Картометрический метод	0.2	-
102	529208.15	4192259.70	Картометрический метод	0.2	-
103	529158.25	4192224.50	Картометрический метод	0.2	-
104	529139.20	4192204.30	Картометрический метод	0.2	-
105	529122.95	4192192.95	Картометрический метод	0.2	-
106	529097.30	4192185.00	Картометрический метод	0.2	-
107	529051.50	4192148.05	Картометрический метод	0.2	-
108	529031.25	4192132.00	Картометрический метод	0.2	-
109	529048.20	4192084.85	Картометрический метод	0.2	-
110	529072.85	4192026.10	Картометрический метод	0.2	-
111	529070.85	4192013.55	Картометрический метод	0.2	-
112	529049.90	4191997.35	Картометрический метод	0.2	-
113	529029.05	4191981.25	Картометрический метод	0.2	-
114	529016.40	4191972.80	Картометрический метод	0.2	-
115	528988.10	4191951.40	Картометрический метод	0.2	-
116	529001.48	4191933.32	Картометрический метод	0.2	-
117	528987.55	4191910.05	Картометрический метод	0.2	-
118	529009.50	4191886.68	Картометрический метод	0.2	-

2. Сведения о характерных точках границ объекта					
Обозначение характерных точек части границы	Координаты, м		Метод определения координат характерной точки	Средняя квадратическая погрешность положения характерной точки (Mt), м	Описание обозначения точки на местности (при наличии)
	X	Y			
1	2	3	4	5	6
119	529025.55	4191898.60	Картометрический метод	0.2	-
120	529042.46	4191910.98	Картометрический метод	0.2	-
121	529060.49	4191923.74	Картометрический метод	0.2	-
122	529106.40	4191958.16	Картометрический метод	0.2	-
123	529187.06	4192018.24	Картометрический метод	0.2	-
124	529253.83	4192067.64	Картометрический метод	0.2	-
125	529479.10	4192233.75	Картометрический метод	0.2	-
126	529657.27	4192365.17	Картометрический метод	0.2	-
127	529734.54	4192422.33	Картометрический метод	0.2	-
128	529749.58	4192414.22	Картометрический метод	0.2	-
129	529756.15	4192410.68	Картометрический метод	0.2	-
130	529792.82	4192390.90	Картометрический метод	0.2	-
131	529869.92	4192375.66	Картометрический метод	0.2	-
132	529872.64	4192375.12	Картометрический метод	0.2	-
133	529887.46	4192372.19	Картометрический метод	0.2	-
134	529894.12	4192370.88	Картометрический метод	0.2	-
135	529948.21	4192374.97	Картометрический метод	0.2	-
136	529956.15	4192377.73	Картометрический метод	0.2	-
137	529976.74	4192384.91	Картометрический метод	0.2	-
138	530026.19	4192402.12	Картометрический метод	0.2	-
139	530033.75	4192404.75	Картометрический метод	0.2	-
140	530120.55	4192434.96	Картометрический метод	0.2	-
141	530131.52	4192448.40	Картометрический метод	0.2	-
142	530134.19	4192451.67	Картометрический метод	0.2	-
143	530210.58	4192484.07	Картометрический метод	0.2	-
144	530250.20	4192499.85	Картометрический метод	0.2	-

2. Сведения о характерных точках границ объекта					
Обозначение характерных точек части границы	Координаты, м		Метод определения координат характерной точки	Средняя квадратическая погрешность положения характерной точки (Mt), м	Описание обозначения точки на местности (при наличии)
	X	Y			
1	2	3	4	5	6
145	530347.48	4192529.30	Картометрический метод	0.2	-
146	530356.63	4192477.22	Картометрический метод	0.2	-
147	530364.85	4192482.76	Картометрический метод	0.2	-
148	530360.90	4192510.99	Картометрический метод	0.2	-
149	530403.48	4192531.45	Картометрический метод	0.2	-
150	530410.40	4192534.78	Картометрический метод	0.2	-
151	530425.34	4192542.60	Картометрический метод	0.2	-
152	530446.33	4192553.57	Картометрический метод	0.2	-
153	530562.00	4192596.15	Картометрический метод	0.2	-
154	530636.41	4192627.40	Картометрический метод	0.2	-
155	530760.59	4192672.83	Картометрический метод	0.2	-
156	530854.35	4192707.62	Картометрический метод	0.2	-
157	530882.75	4192720.00	Картометрический метод	0.2	-
158	530888.27	4192722.41	Картометрический метод	0.2	-
159	530900.23	4192734.82	Картометрический метод	0.2	-
160	530907.33	4192731.49	Картометрический метод	0.2	-
161	530910.10	4192740.15	Картометрический метод	0.2	-
162	530918.15	4192768.14	Картометрический метод	0.2	-
74	530976.50	4192985.05	Картометрический метод	0.2	-
Ссх-003					
163	534170.82	4197124.68	Картометрический метод	0.2	-
164	534126.88	4197151.27	Картометрический метод	0.2	-
165	534036.89	4197191.87	Картометрический метод	0.2	-
166	534003.75	4197207.25	Картометрический метод	0.2	-
167	533965.00	4197225.20	Картометрический метод	0.2	-
168	533970.35	4197232.40	Картометрический метод	0.2	-

2. Сведения о характерных точках границ объекта					
Обозначение характерных точек части границы	Координаты, м		Метод определения координат характерной точки	Средняя квадратическая погрешность положения характерной точки (M <sub>t</sub> ), м	Описание обозначения точки на местности (при наличии)
	X	Y			
1	2	3	4	5	6
169	533930.70	4197298.70	Картометрический метод	0.2	-
170	533835.71	4197332.97	Картометрический метод	0.2	-
171	533741.60	4197363.35	Картометрический метод	0.2	-
172	533740.30	4197363.15	Картометрический метод	0.2	-
173	533712.10	4197358.72	Картометрический метод	0.2	-
174	533710.05	4197349.30	Картометрический метод	0.2	-
175	533688.19	4197247.77	Картометрический метод	0.2	-
176	533684.35	4197232.81	Картометрический метод	0.2	-
177	533656.90	4197130.10	Картометрический метод	0.2	-
178	533649.80	4197101.50	Картометрический метод	0.2	-
179	533642.59	4197073.36	Картометрический метод	0.2	-
180	533628.35	4196992.07	Картометрический метод	0.2	-
181	533624.35	4196953.80	Картометрический метод	0.2	-
182	533624.28	4196947.18	Картометрический метод	0.2	-
183	533621.53	4196921.74	Картометрический метод	0.2	-
184	533618.90	4196896.55	Картометрический метод	0.2	-
185	533618.78	4196896.04	Картометрический метод	0.2	-
186	533616.60	4196888.80	Картометрический метод	0.2	-
187	533615.04	4196879.77	Картометрический метод	0.2	-
188	533597.95	4196737.05	Картометрический метод	0.2	-
189	533594.59	4196703.35	Картометрический метод	0.2	-
190	533589.89	4196660.47	Картометрический метод	0.2	-
191	533592.40	4196635.33	Картометрический метод	0.2	-
192	533591.15	4196607.90	Картометрический метод	0.2	-
193	533575.03	4196567.95	Картометрический метод	0.2	-
194	533560.30	4196458.60	Картометрический метод	0.2	-

2. Сведения о характерных точках границ объекта					
Обозначение характерных точек части границы	Координаты, м		Метод определения координат характерной точки	Средняя квадратическая погрешность положения характерной точки (M <sub>t</sub> ), м	Описание обозначения точки на местности (при наличии)
	X	Y			
1	2	3	4	5	6
195	533594.02	4196438.11	Картометрический метод	0.2	-
196	533618.83	4196473.84	Картометрический метод	0.2	-
197	533721.25	4196596.80	Картометрический метод	0.2	-
198	533756.83	4196631.68	Картометрический метод	0.2	-
199	533765.10	4196641.55	Картометрический метод	0.2	-
200	533769.87	4196645.36	Картометрический метод	0.2	-
201	533782.95	4196661.19	Картометрический метод	0.2	-
202	533805.45	4196692.20	Картометрический метод	0.2	-
203	533817.80	4196712.35	Картометрический метод	0.2	-
204	533832.45	4196722.19	Картометрический метод	0.2	-
205	533862.73	4196754.24	Картометрический метод	0.2	-
206	533893.15	4196736.28	Картометрический метод	0.2	-
207	533909.40	4196760.05	Картометрический метод	0.2	-
208	533934.98	4196785.00	Картометрический метод	0.2	-
209	533979.35	4196828.25	Картометрический метод	0.2	-
210	533998.13	4196846.58	Картометрический метод	0.2	-
211	534079.30	4196973.90	Картометрический метод	0.2	-
212	534092.67	4196995.27	Картометрический метод	0.2	-
213	534097.79	4197003.46	Картометрический метод	0.2	-
214	534124.54	4197047.89	Картометрический метод	0.2	-
163	534170.82	4197124.68	Картометрический метод	0.2	-
Ссх-004					
215	528814.55	4191316.65	Картометрический метод	0.2	-
216	528811.75	4191324.10	Картометрический метод	0.2	-
217	528609.10	4191453.70	Картометрический метод	0.2	-
218	528593.26	4191463.81	Картометрический метод	0.2	-

2. Сведения о характерных точках границ объекта					
Обозначение характерных точек части границы	Координаты, м		Метод определения координат характерной точки	Средняя квадратическая погрешность положения характерной точки (M <sub>t</sub> ), м	Описание обозначения точки на местности (при наличии)
	X	Y			
1	2	3	4	5	6
219	528587.56	4191467.45	Картометрический метод	0.2	-
220	528557.00	4191487.00	Картометрический метод	0.2	-
221	528498.32	4191524.51	Картометрический метод	0.2	-
222	528494.30	4191521.45	Картометрический метод	0.2	-
223	528494.03	4191521.21	Картометрический метод	0.2	-
224	528489.20	4191517.50	Картометрический метод	0.2	-
225	528404.78	4191452.43	Картометрический метод	0.2	-
226	528404.89	4191426.26	Картометрический метод	0.2	-
227	528404.89	4191425.70	Картометрический метод	0.2	-
228	528404.90	4191387.49	Картометрический метод	0.2	-
229	528404.99	4191354.99	Картометрический метод	0.2	-
230	528405.05	4191330.30	Картометрический метод	0.2	-
231	528405.08	4191309.99	Картометрический метод	0.2	-
232	528405.10	4191290.70	Картометрический метод	0.2	-
233	528405.13	4191285.81	Картометрический метод	0.2	-
234	528422.89	4191228.09	Картометрический метод	0.2	-
235	528408.25	4191196.60	Картометрический метод	0.2	-
236	528387.60	4191152.08	Картометрический метод	0.2	-
237	528408.69	4191132.18	Картометрический метод	0.2	-
238	528409.38	4191131.52	Картометрический метод	0.2	-
239	528417.59	4191106.68	Картометрический метод	0.2	-
240	528428.05	4191084.60	Картометрический метод	0.2	-
241	528429.15	4191082.25	Картометрический метод	0.2	-
242	528430.68	4191080.34	Картометрический метод	0.2	-
243	528449.95	4191055.40	Картометрический метод	0.2	-
244	528474.58	4191018.29	Картометрический метод	0.2	-

2. Сведения о характерных точках границ объекта					
Обозначение характерных точек части границы	Координаты, м		Метод определения координат характерной точки	Средняя квадратическая погрешность положения характерной точки (Mt), м	Описание обозначения точки на местности (при наличии)
	X	Y			
1	2	3	4	5	6
245	528490.65	4191029.93	Картометрический метод	0.2	-
246	528493.02	4191005.44	Картометрический метод	0.2	-
247	528495.61	4191005.68	Картометрический метод	0.2	-
248	528498.40	4191017.00	Картометрический метод	0.2	-
249	528505.69	4191019.82	Картометрический метод	0.2	-
250	528506.53	4191017.05	Картометрический метод	0.2	-
251	528505.25	4191000.25	Картометрический метод	0.2	-
252	528540.59	4191000.64	Картометрический метод	0.2	-
253	528558.78	4191000.84	Картометрический метод	0.2	-
254	528558.25	4191020.84	Картометрический метод	0.2	-
255	528604.61	4191009.98	Картометрический метод	0.2	-
256	528614.55	4191007.65	Картометрический метод	0.2	-
257	528633.30	4190980.30	Картометрический метод	0.2	-
258	528635.75	4190976.75	Картометрический метод	0.2	-
259	528647.64	4190959.45	Картометрический метод	0.2	-
260	528668.50	4190966.58	Картометрический метод	0.2	-
261	528675.96	4190969.13	Картометрический метод	0.2	-
262	528760.45	4190998.00	Картометрический метод	0.2	-
263	528795.95	4191198.60	Картометрический метод	0.2	-
215	528814.55	4191316.65	Картометрический метод	0.2	-
Ссх-005					
264	532206.15	4192283.30	Картометрический метод	0.2	-
265	532167.94	4192297.55	Картометрический метод	0.2	-
266	532155.84	4192268.67	Картометрический метод	0.2	-
267	532177.55	4192252.60	Картометрический метод	0.2	-
264	532206.15	4192283.30	Картометрический метод	0.2	-

2. Сведения о характерных точках границ объекта					
Обозначение характерных точек части границы	Координаты, м		Метод определения координат характерной точки	Средняя квадратическая погрешность положения характерной точки (Mt), м	Описание обозначения точки на местности (при наличии)
	X	Y			
1	2	3	4	5	6
Ссх-006					
268	532158.56	4192301.82	Картометрический метод	0.2	-
269	532114.10	4192323.90	Картометрический метод	0.2	-
270	532093.45	4192314.50	Картометрический метод	0.2	-
271	532151.75	4192279.69	Картометрический метод	0.2	-
268	532158.56	4192301.82	Картометрический метод	0.2	-
Ссх-007					
272	532104.15	4192372.42	Картометрический метод	0.2	-
273	532096.21	4192400.47	Картометрический метод	0.2	-
274	532057.85	4192389.36	Картометрический метод	0.2	-
275	532066.05	4192359.70	Картометрический метод	0.2	-
272	532104.15	4192372.42	Картометрический метод	0.2	-
Ссх-008					
276	535234.45	4200483.85	Картометрический метод	0.2	-
277	535212.65	4200488.35	Картометрический метод	0.2	-
278	535203.90	4200447.40	Картометрический метод	0.2	-
279	535223.60	4200443.30	Картометрический метод	0.2	-
276	535234.45	4200483.85	Картометрический метод	0.2	-
Ссх-009					
280	532157.87	4192385.23	Картометрический метод	0.2	-
281	532154.45	4192399.80	Картометрический метод	0.2	-
282	532112.96	4192387.87	Картометрический метод	0.2	-
283	532120.30	4192374.65	Картометрический метод	0.2	-
280	532157.87	4192385.23	Картометрический метод	0.2	-





**Текстовое описание местоположения границ  
населенных пунктов, территориальных зон, особо охраняемых природных  
территорий, зон с особыми условиями использования территорий**

Прохождение границы		Описание прохождения границы
от точки	до точки	
1	2	3
1	2	-
2	3	-
3	4	-
4	5	-
5	6	-
6	7	-
7	8	-
8	9	-
9	10	-
10	11	-
11	12	-
12	13	-
13	14	-
14	15	-
15	16	-
16	17	-

**Текстовое описание местоположения границ  
населенных пунктов, территориальных зон, особо охраняемых природных  
территорий, зон с особыми условиями использования территорий**

Прохождение границы		Описание прохождения границы
от точки	до точки	
1	2	3
17	18	-
18	19	-
19	20	-
20	21	-
21	22	-
22	23	-
23	24	-
24	25	-
25	26	-
26	27	-
27	28	-
28	29	-
29	30	-
30	31	-
31	32	-
32	33	-

**Текстовое описание местоположения границ  
населенных пунктов, территориальных зон, особо охраняемых природных  
территорий, зон с особыми условиями использования территорий**

Прохождение границы		Описание прохождения границы
от точки	до точки	
1	2	3
33	34	-
34	35	-
35	36	-
36	37	-
37	38	-
38	39	-
39	40	-
40	41	-
41	42	-
42	43	-
43	44	-
44	45	-
45	46	-
46	47	-
47	48	-
48	49	-

**Текстовое описание местоположения границ  
населенных пунктов, территориальных зон, особо охраняемых природных  
территорий, зон с особыми условиями использования территорий**

Прохождение границы		Описание прохождения границы
от точки	до точки	
1	2	3
49	50	-
50	51	-
51	52	-
52	53	-
53	54	-
54	55	-
55	56	-
56	57	-
57	58	-
58	59	-
59	60	-
60	61	-
61	62	-
62	63	-
63	64	-
64	65	-

**Текстовое описание местоположения границ  
населенных пунктов, территориальных зон, особо охраняемых природных  
территорий, зон с особыми условиями использования территорий**

Прохождение границы		Описание прохождения границы
от точки	до точки	
1	2	3
65	66	-
66	67	-
67	68	-
68	69	-
69	70	-
70	71	-
71	72	-
72	73	-
73	1	-
74	75	-
75	76	-
76	77	-
77	78	-
78	79	-
79	80	-
80	81	-

**Текстовое описание местоположения границ  
населенных пунктов, территориальных зон, особо охраняемых природных  
территорий, зон с особыми условиями использования территорий**

Прохождение границы		Описание прохождения границы
от точки	до точки	
1	2	3
81	82	-
82	83	-
83	84	-
84	85	-
85	86	-
86	87	-
87	88	-
88	89	-
89	90	-
90	91	-
91	92	-
92	93	-
93	94	-
94	95	-
95	96	-
96	97	-

**Текстовое описание местоположения границ  
населенных пунктов, территориальных зон, особо охраняемых природных  
территорий, зон с особыми условиями использования территорий**

Прохождение границы		Описание прохождения границы
от точки	до точки	
1	2	3
97	98	-
98	99	-
99	100	-
100	101	-
101	102	-
102	103	-
103	104	-
104	105	-
105	106	-
106	107	-
107	108	-
108	109	-
109	110	-
110	111	-
111	112	-
112	113	-



**Текстовое описание местоположения границ  
населенных пунктов, территориальных зон, особо охраняемых природных  
территорий, зон с особыми условиями использования территорий**

Прохождение границы		Описание прохождения границы
от точки	до точки	
1	2	3
113	114	-
114	115	-
115	116	-
116	117	-
117	118	-
118	119	-
119	120	-
120	121	-
121	122	-
122	123	-
123	124	-
124	125	-
125	126	-
126	127	-
127	128	-
128	129	-

**Текстовое описание местоположения границ  
населенных пунктов, территориальных зон, особо охраняемых природных  
территорий, зон с особыми условиями использования территорий**

Прохождение границы		Описание прохождения границы
от точки	до точки	
1	2	3
129	130	-
130	131	-
131	132	-
132	133	-
133	134	-
134	135	-
135	136	-
136	137	-
137	138	-
138	139	-
139	140	-
140	141	-
141	142	-
142	143	-
143	144	-
144	145	-

**Текстовое описание местоположения границ  
населенных пунктов, территориальных зон, особо охраняемых природных  
территорий, зон с особыми условиями использования территорий**

Прохождение границы		Описание прохождения границы
от точки	до точки	
1	2	3
145	146	-
146	147	-
147	148	-
148	149	-
149	150	-
150	151	-
151	152	-
152	153	-
153	154	-
154	155	-
155	156	-
156	157	-
157	158	-
158	159	-
159	160	-
160	161	-

**Текстовое описание местоположения границ  
населенных пунктов, территориальных зон, особо охраняемых природных  
территорий, зон с особыми условиями использования территорий**

Прохождение границы		Описание прохождения границы
от точки	до точки	
1	2	3
161	162	-
162	74	-
163	164	-
164	165	-
165	166	-
166	167	-
167	168	-
168	169	-
169	170	-
170	171	-
171	172	-
172	173	-
173	174	-
174	175	-
175	176	-
176	177	-

**Текстовое описание местоположения границ  
населенных пунктов, территориальных зон, особо охраняемых природных  
территорий, зон с особыми условиями использования территорий**

Прохождение границы		Описание прохождения границы
от точки	до точки	
1	2	3
177	178	-
178	179	-
179	180	-
180	181	-
181	182	-
182	183	-
183	184	-
184	185	-
185	186	-
186	187	-
187	188	-
188	189	-
189	190	-
190	191	-
191	192	-
192	193	-

**Текстовое описание местоположения границ  
населенных пунктов, территориальных зон, особо охраняемых природных  
территорий, зон с особыми условиями использования территорий**

Прохождение границы		Описание прохождения границы
от точки	до точки	
1	2	3
193	194	-
194	195	-
195	196	-
196	197	-
197	198	-
198	199	-
199	200	-
200	201	-
201	202	-
202	203	-
203	204	-
204	205	-
205	206	-
206	207	-
207	208	-
208	209	-

**Текстовое описание местоположения границ  
населенных пунктов, территориальных зон, особо охраняемых природных  
территорий, зон с особыми условиями использования территорий**

Прохождение границы		Описание прохождения границы
от точки	до точки	
1	2	3
209	210	-
210	211	-
211	212	-
212	213	-
213	214	-
214	163	-
215	216	-
216	217	-
217	218	-
218	219	-
219	220	-
220	221	-
221	222	-
222	223	-
223	224	-
224	225	-

**Текстовое описание местоположения границ  
населенных пунктов, территориальных зон, особо охраняемых природных  
территорий, зон с особыми условиями использования территорий**

Прохождение границы		Описание прохождения границы
от точки	до точки	
1	2	3
225	226	-
226	227	-
227	228	-
228	229	-
229	230	-
230	231	-
231	232	-
232	233	-
233	234	-
234	235	-
235	236	-
236	237	-
237	238	-
238	239	-
239	240	-
240	241	-



**Текстовое описание местоположения границ  
населенных пунктов, территориальных зон, особо охраняемых природных  
территорий, зон с особыми условиями использования территорий**

Прохождение границы		Описание прохождения границы
от точки	до точки	
1	2	3
241	242	-
242	243	-
243	244	-
244	245	-
245	246	-
246	247	-
247	248	-
248	249	-
249	250	-
250	251	-
251	252	-
252	253	-
253	254	-
254	255	-
255	256	-
256	257	-

**Текстовое описание местоположения границ  
населенных пунктов, территориальных зон, особо охраняемых природных  
территорий, зон с особыми условиями использования территорий**

Прохождение границы		Описание прохождения границы
от точки	до точки	
1	2	3
257	258	-
258	259	-
259	260	-
260	261	-
261	262	-
262	263	-
263	215	-
264	265	-
265	266	-
266	267	-
267	264	-
268	269	-
269	270	-
270	271	-
271	268	-
272	273	-

**Текстовое описание местоположения границ  
населенных пунктов, территориальных зон, особо охраняемых природных  
территорий, зон с особыми условиями использования территорий**

Прохождение границы		Описание прохождения границы
от точки	до точки	
1	2	3
273	274	-
274	275	-
275	272	-
276	277	-
277	278	-
278	279	-
279	276	-
280	281	-
281	282	-
282	283	-
283	280	-



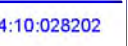






--	--	--

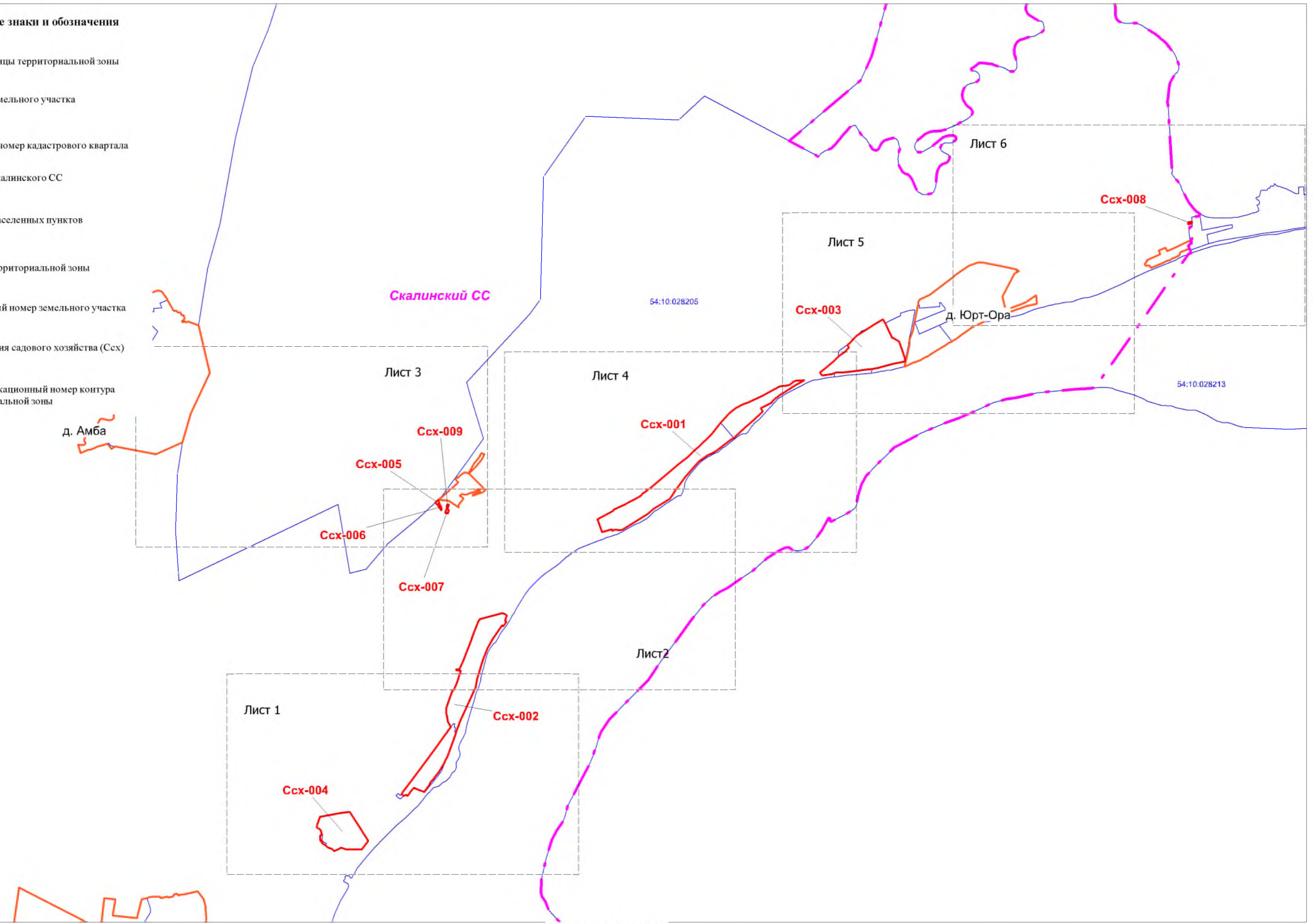
# Описание местоположения границ

Зона ведения садового хозяйства (Ссх)

План границ объекта землеустройства

## Используемые условные знаки и обозначения

-  точка границы территориальной зоны
-  граница земельного участка
-  граница и номер кадастрового квартала
-  граница Скалинского СС
-  границы населенных пунктов
-  граница территориальной зоны
-  кадастровый номер земельного участка
-  Зона ведения садового хозяйства (Ссх)
-  Идентификационный номер контура территориальной зоны



Масштаб 1:40000



Описание местоположения границ

Зона ведения садового хозяйства (Ссх)

План границ объекта землеустройства




Масштаб 1:10000



Описание местоположения границ

Зона ведения садового хозяйства (Ссх)

План границ объекта землеустройства



Масштаб 1:10000



Описание местоположения границ

Зона ведения садового хозяйства (Ссх)

План границ объекта землеустройства





Описание местоположения границ

Зона ведения садового хозяйства (Ссх)

План границ объекта землеустройства





Описание местоположения границ

Зона ведения садового хозяйства (Ссх)

План границ объекта землеустройства



Масштаб 1:10000



Описание местоположения границ

Зона ведения садового хозяйства (Ссх)

План границ объекта землеустройства



Масштаб 1:2500



## ОПИСАНИЕ МЕСТОПОЛОЖЕНИЯ ГРАНИЦ

### Зона ведения садового хозяйства в границах земель населенных пунктов (нСсх)

(наименование объекта, местоположение границ которого описано (далее - объект))

#### Раздел 1

#### Сведения об объекте

№ п/п	Характеристики объекта	Описание характеристик
1	2	3
1.	Местоположение объекта	Новосибирская область, район Кольванский, сельсовет Скалинский
2.	Площадь объекта +/- величина погрешности определения площади (Р +/- Дельта Р)	25638 +/- 112 м <sup>2</sup>
3.	Иные характеристики объекта	<p><u>Основные виды РИ (код вида РИ):</u> -Земельные участки общего назначения (13.0) -Ведение садоводства (13.2) S min – 0,04 га, S max 0,12 га; Отступ min – 3 м; Этаж min -1 ед., Этаж max -2 ед.; Процент застройки min – не устанавливается; Процент застройки max – 20%.</p> <p><u>Условно разрешенные виды разрешенного использования (код вида РИ):</u> Не устанавливается</p> <p><u>Вспомогательные виды РИ (код вида РИ):</u> Не устанавливается</p> <p>S min – 0,04 га, S max 0,12 га; Отступ min – 3 м; Этаж min -1 ед., Этаж max -2 ед.; Процент застройки min – 10%, Процент застройки max – 30%.</p>

**Раздел 2****Сведения о местоположении границ объекта**

1. Система координат МСК НСО, зона 4

2. Сведения о характерных точках границ объекта

Обозначение характерных точек границ	Координаты, м		Метод определения координат характерной точки	Средняя квадратическая погрешность положения характерной точки (Mt), м	Описание обозначения точки на местности (при наличии)
	X	Y			
1	2	3	4	5	6
нСсх-001					
1	534541.95	4198020.25	Картометрический метод	0.2	-
2	534498.55	4198053.06	Картометрический метод	0.2	-
3	534474.59	4198070.52	Картометрический метод	0.2	-
4	534462.72	4198049.12	Картометрический метод	0.2	-
5	534461.08	4198045.21	Картометрический метод	0.2	-
6	534458.06	4198038.57	Картометрический метод	0.2	-
7	534456.75	4198036.09	Картометрический метод	0.2	-
8	534479.45	4198024.85	Картометрический метод	0.2	-
9	534484.26	4198022.47	Картометрический метод	0.2	-
10	534500.86	4198010.01	Картометрический метод	0.2	-
11	534518.53	4197993.56	Картометрический метод	0.2	-
12	534527.27	4198003.05	Картометрический метод	0.2	-
1	534541.95	4198020.25	Картометрический метод	0.2	-
нСсх-002					
13	532638.30	4192704.30	Картометрический метод	0.2	-
14	532615.30	4192733.15	Картометрический метод	0.2	-
15	532590.75	4192713.85	Картометрический метод	0.2	-

2. Сведения о характерных точках границ объекта					
Обозначение характерных точек части границы	Координаты, м		Метод определения координат характерной точки	Средняя квадратическая погрешность положения характерной точки (Mt), м	Описание обозначения точки на местности (при наличии)
	X	Y			
1	2	3	4	5	6
16	532566.50	4192695.05	Картометрический метод	0.2	-
17	532589.95	4192666.95	Картометрический метод	0.2	-
18	532614.20	4192685.70	Картометрический метод	0.2	-
13	532638.30	4192704.30	Картометрический метод	0.2	-
нСсх-003					
19	534246.39	4198248.74	Картометрический метод	0.2	-
20	534246.24	4198260.10	Картометрический метод	0.2	-
21	534236.55	4198260.20	Картометрический метод	0.2	-
22	534189.75	4198249.55	Картометрический метод	0.2	-
23	534184.28	4198247.48	Картометрический метод	0.2	-
24	534181.60	4198233.12	Картометрический метод	0.2	-
25	534187.06	4198232.05	Картометрический метод	0.2	-
26	534193.68	4198231.02	Картометрический метод	0.2	-
27	534193.85	4198231.78	Картометрический метод	0.2	-
28	534206.13	4198228.85	Картометрический метод	0.2	-
29	534211.50	4198228.11	Картометрический метод	0.2	-
30	534212.25	4198232.24	Картометрический метод	0.2	-
31	534232.85	4198227.93	Картометрический метод	0.2	-
32	534232.88	4198224.94	Картометрический метод	0.2	-
33	534230.86	4198216.14	Картометрический метод	0.2	-
34	534241.34	4198213.78	Картометрический метод	0.2	-
19	534246.39	4198248.74	Картометрический метод	0.2	-
нСсх-004					
35	534536.76	4198351.08	Картометрический метод	0.2	-
36	534506.08	4198364.97	Картометрический метод	0.2	-
37	534505.30	4198363.16	Картометрический метод	0.2	-

2. Сведения о характерных точках границ объекта					
Обозначение характерных точек части границы	Координаты, м		Метод определения координат характерной точки	Средняя квадратическая погрешность положения характерной точки (Mt), м	Описание обозначения точки на местности (при наличии)
	X	Y			
1	2	3	4	5	6
38	534500.80	4198364.25	Картометрический метод	0.2	-
39	534481.65	4198368.80	Картометрический метод	0.2	-
40	534471.16	4198348.39	Картометрический метод	0.2	-
41	534492.00	4198340.05	Картометрический метод	0.2	-
42	534507.50	4198335.40	Картометрический метод	0.2	-
43	534515.85	4198333.65	Картометрический метод	0.2	-
44	534530.50	4198330.95	Картометрический метод	0.2	-
35	534536.76	4198351.08	Картометрический метод	0.2	-
нСсх-005					
45	532462.43	4192516.91	Картометрический метод	0.2	-
46	532434.55	4192540.20	Картометрический метод	0.2	-
47	532425.40	4192547.85	Картометрический метод	0.2	-
48	532408.81	4192529.32	Картометрический метод	0.2	-
49	532445.56	4192498.43	Картометрический метод	0.2	-
45	532462.43	4192516.91	Картометрический метод	0.2	-
нСсх-006					
50	532904.20	4189075.28	Картометрический метод	0.2	-
51	532891.55	4189103.69	Картометрический метод	0.2	-
52	532888.09	4189110.65	Картометрический метод	0.2	-
53	532864.84	4189099.95	Картометрический метод	0.2	-
54	532873.81	4189074.40	Картометрический метод	0.2	-
55	532876.44	4189064.19	Картометрический метод	0.2	-
56	532877.80	4189059.26	Картометрический метод	0.2	-
57	532890.84	4189063.44	Картометрический метод	0.2	-
58	532902.82	4189070.52	Картометрический метод	0.2	-
50	532904.20	4189075.28	Картометрический метод	0.2	-

2. Сведения о характерных точках границ объекта					
Обозначение характерных точек части границы	Координаты, м		Метод определения координат характерной точки	Средняя квадратическая погрешность положения характерной точки (M <sub>t</sub> ), м	Описание обозначения точки на местности (при наличии)
	X	Y			
1	2	3	4	5	6
нСсх-007					
59	534190.21	4198003.28	Картометрический метод	0.2	-
60	534177.33	4198022.82	Картометрический метод	0.2	-
61	534134.45	4197991.90	Картометрический метод	0.2	-
62	534148.17	4197973.82	Картометрический метод	0.2	-
59	534190.21	4198003.28	Картометрический метод	0.2	-
нСсх-008					
63	532507.40	4192575.50	Картометрический метод	0.2	-
64	532503.06	4192586.97	Картометрический метод	0.2	-
65	532498.35	4192597.85	Картометрический метод	0.2	-
66	532497.25	4192612.15	Картометрический метод	0.2	-
67	532492.95	4192616.70	Картометрический метод	0.2	-
68	532484.80	4192608.65	Картометрический метод	0.2	-
69	532485.30	4192608.20	Картометрический метод	0.2	-
70	532466.50	4192585.25	Картометрический метод	0.2	-
71	532471.54	4192581.11	Картометрический метод	0.2	-
72	532483.91	4192570.80	Картометрический метод	0.2	-
73	532487.55	4192567.80	Картометрический метод	0.2	-
74	532490.49	4192563.54	Картометрический метод	0.2	-
75	532490.67	4192563.28	Картометрический метод	0.2	-
76	532495.50	4192558.30	Картометрический метод	0.2	-
77	532500.30	4192563.65	Картометрический метод	0.2	-
78	532498.05	4192565.60	Картометрический метод	0.2	-
63	532507.40	4192575.50	Картометрический метод	0.2	-
нСсх-009					
79	532689.05	4192743.94	Картометрический метод	0.2	-

2. Сведения о характерных точках границ объекта					
Обозначение характерных точек части границы	Координаты, м		Метод определения координат характерной точки	Средняя квадратическая погрешность положения характерной точки (Мт), м	Описание обозначения точки на местности (при наличии)
	X	Y			
1	2	3	4	5	6
80	532669.96	4192771.17	Картометрический метод	0.2	-
81	532645.70	4192755.45	Картометрический метод	0.2	-
82	532646.00	4192753.45	Картометрический метод	0.2	-
83	532645.75	4192752.60	Картометрический метод	0.2	-
84	532662.80	4192730.60	Картометрический метод	0.2	-
85	532666.60	4192726.00	Картометрический метод	0.2	-
79	532689.05	4192743.94	Картометрический метод	0.2	-
нСсх-010					
86	534265.66	4198274.21	Картометрический метод	0.2	-
87	534250.40	4198304.45	Картометрический метод	0.2	-
88	534245.57	4198310.01	Картометрический метод	0.2	-
89	534220.47	4198283.13	Картометрический метод	0.2	-
90	534240.95	4198269.65	Картометрический метод	0.2	-
91	534249.16	4198268.14	Картометрический метод	0.2	-
86	534265.66	4198274.21	Картометрический метод	0.2	-
нСсх-011					
92	534148.08	4197869.13	Картометрический метод	0.2	-
93	534122.56	4197894.71	Картометрический метод	0.2	-
94	534102.80	4197875.54	Картометрический метод	0.2	-
95	534117.83	4197860.36	Картометрический метод	0.2	-
96	534128.77	4197849.82	Картометрический метод	0.2	-
92	534148.08	4197869.13	Картометрический метод	0.2	-
нСсх-012					
97	534353.07	4197812.72	Картометрический метод	0.2	-
98	534339.05	4197818.10	Картометрический метод	0.2	-
99	534327.64	4197792.69	Картометрический метод	0.2	-



2. Сведения о характерных точках границ объекта					
Обозначение характерных точек части границы	Координаты, м		Метод определения координат характерной точки	Средняя квадратическая погрешность положения характерной точки (Mt), м	Описание обозначения точки на местности (при наличии)
	X	Y			
1	2	3	4	5	6
100	534328.70	4197791.18	Картометрический метод	0.2	-
101	534322.56	4197774.23	Картометрический метод	0.2	-
102	534345.85	4197762.95	Картометрический метод	0.2	-
103	534349.36	4197789.82	Картометрический метод	0.2	-
104	534350.31	4197789.66	Картометрический метод	0.2	-
97	534353.07	4197812.72	Картометрический метод	0.2	-
нСсх-013					
105	534400.33	4197615.21	Картометрический метод	0.2	-
106	534382.95	4197620.05	Картометрический метод	0.2	-
107	534343.04	4197626.21	Картометрический метод	0.2	-
108	534341.10	4197613.25	Картометрический метод	0.2	-
109	534394.33	4197595.59	Картометрический метод	0.2	-
105	534400.33	4197615.21	Картометрический метод	0.2	-
нСсх-014					
110	534129.91	4197801.05	Картометрический метод	0.2	-
111	534104.46	4197812.72	Картометрический метод	0.2	-
112	534091.45	4197778.99	Картометрический метод	0.2	-
113	534116.91	4197767.89	Картометрический метод	0.2	-
110	534129.91	4197801.05	Картометрический метод	0.2	-
нСсх-015					
114	534398.52	4198377.19	Картометрический метод	0.2	-
115	534374.73	4198382.72	Картометрический метод	0.2	-
116	534354.16	4198349.74	Картометрический метод	0.2	-
117	534377.94	4198339.81	Картометрический метод	0.2	-
118	534386.83	4198355.96	Картометрический метод	0.2	-
119	534396.19	4198372.96	Картометрический метод	0.2	-

2. Сведения о характерных точках границ объекта					
Обозначение характерных точек части границы	Координаты, м		Метод определения координат характерной точки	Средняя квадратическая погрешность положения характерной точки (Mt), м	Описание обозначения точки на местности (при наличии)
	X	Y			
1	2	3	4	5	6
114	534398.52	4198377.19	Картометрический метод	0.2	-
нСсх-016					
120	534149.55	4197922.85	Картометрический метод	0.2	-
121	534114.25	4197954.95	Картометрический метод	0.2	-
122	534101.48	4197940.79	Картометрический метод	0.2	-
123	534114.52	4197927.20	Картометрический метод	0.2	-
124	534132.61	4197907.87	Картометрический метод	0.2	-
120	534149.55	4197922.85	Картометрический метод	0.2	-
нСсх-017					
125	534335.60	4198158.69	Картометрический метод	0.2	-
126	534309.00	4198172.93	Картометрический метод	0.2	-
127	534300.18	4198158.55	Картометрический метод	0.2	-
128	534302.19	4198157.43	Картометрический метод	0.2	-
129	534297.26	4198142.74	Картометрический метод	0.2	-
130	534322.75	4198133.30	Картометрический метод	0.2	-
125	534335.60	4198158.69	Картометрический метод	0.2	-
нСсх-018					
131	534421.20	4197752.11	Картометрический метод	0.2	-
132	534414.37	4197755.61	Картометрический метод	0.2	-
133	534363.40	4197779.77	Картометрический метод	0.2	-
134	534363.12	4197779.62	Картометрический метод	0.2	-
135	534361.05	4197761.59	Картометрический метод	0.2	-
136	534417.13	4197744.01	Картометрический метод	0.2	-
131	534421.20	4197752.11	Картометрический метод	0.2	-
нСсх-019					
137	534098.66	4197944.47	Картометрический метод	0.2	-
138	534072.22	4197969.32	Картометрический метод	0.2	-

2. Сведения о характерных точках границ объекта					
Обозначение характерных точек части границы	Координаты, м		Метод определения координат характерной точки	Средняя квадратическая погрешность положения характерной точки (Mt), м	Описание обозначения точки на местности (при наличии)
	X	Y			
1	2	3	4	5	6
139	534056.22	4197984.35	Картометрический метод	0.2	-
140	534048.13	4197973.66	Картометрический метод	0.2	-
141	534089.03	4197934.76	Картометрический метод	0.2	-
137	534098.66	4197944.47	Картометрический метод	0.2	-
нСсх-020					
142	534294.60	4198401.00	Картометрический метод	0.2	-
143	534265.85	4198410.10	Картометрический метод	0.2	-
144	534259.00	4198386.75	Картометрический метод	0.2	-
145	534287.40	4198377.99	Картометрический метод	0.2	-
142	534294.60	4198401.00	Картометрический метод	0.2	-
нСсх-021					
146	534426.97	4198144.75	Картометрический метод	0.2	-
147	534416.29	4198151.44	Картометрический метод	0.2	-
148	534417.05	4198153.38	Картометрический метод	0.2	-
149	534398.48	4198166.26	Картометрический метод	0.2	-
150	534394.58	4198164.40	Картометрический метод	0.2	-
151	534386.99	4198155.10	Картометрический метод	0.2	-
152	534411.53	4198141.24	Картометрический метод	0.2	-
153	534422.75	4198135.20	Картометрический метод	0.2	-
154	534423.81	4198137.33	Картометрический метод	0.2	-
146	534426.97	4198144.75	Картометрический метод	0.2	-
нСсх-022					
155	534372.62	4198103.92	Картометрический метод	0.2	-
156	534368.49	4198106.45	Картометрический метод	0.2	-
157	534344.49	4198112.61	Картометрический метод	0.2	-
158	534344.37	4198111.99	Картометрический метод	0.2	-

## 2. Сведения о характерных точках границ объекта

Обозначение характерных точек части границы	Координаты, м		Метод определения координат характерной точки	Средняя квадратическая погрешность положения характерной точки (Mt), м	Описание обозначения точки на местности (при наличии)
	X	Y			
1	2	3	4	5	6
159	534338.09	4198113.20	Картометрический метод	0.2	-
160	534336.57	4198112.05	Картометрический метод	0.2	-
161	534335.58	4198110.26	Картометрический метод	0.2	-
162	534329.13	4198094.56	Картометрический метод	0.2	-
163	534347.48	4198083.90	Картометрический метод	0.2	-
164	534360.37	4198078.59	Картометрический метод	0.2	-
165	534370.04	4198096.57	Картометрический метод	0.2	-
155	534372.62	4198103.92	Картометрический метод	0.2	-

### Раздел 3

#### Сведения о местоположении измененных (уточненных) границ объекта

1. Система координат -

2. Сведения о характерных точках границ объекта

Обозначение характерных точек границ	Существующие координаты, м		Измененные (уточненные) координаты, м		Метод определения координат характерной точки	Средняя квадратическая погрешность положения характерной точки (Mt), м	Описание обозначения точки на местности (при наличии)
	X	Y	X	Y			
1	2	3	4	5	6	7	8
-	-	-	-	-	-	-	

3. Сведения о характерных точках части (частей) границы объекта

Обозначение характерных точек части границы	Существующие координаты, м		Измененные (уточненные) координаты, м		Метод определения координат характерной точки	Средняя квадратическая погрешность положения характерной точки (Mt), м	Описание обозначения точки на местности (при наличии)
	X	Y	X	Y			
1	2	3	4	5	6	7	8
-	-	-	-	-	-	-	

**Текстовое описание местоположения границ  
населенных пунктов, территориальных зон, особо охраняемых природных  
территорий, зон с особыми условиями использования территорий**

Прохождение границы		Описание прохождения границы
от точки	до точки	
1	2	3
1	2	-
2	3	-
3	4	-
4	5	-
5	6	-
6	7	-
7	8	-
8	9	-
9	10	-
10	11	-
11	12	-
12	1	-
13	14	-
14	15	-
15	16	-
16	17	-

**Текстовое описание местоположения границ  
населенных пунктов, территориальных зон, особо охраняемых природных  
территорий, зон с особыми условиями использования территорий**

Прохождение границы		Описание прохождения границы
от точки	до точки	
1	2	3
17	18	-
18	13	-
19	20	-
20	21	-
21	22	-
22	23	-
23	24	-
24	25	-
25	26	-
26	27	-
27	28	-
28	29	-
29	30	-
30	31	-
31	32	-
32	33	-

**Текстовое описание местоположения границ  
населенных пунктов, территориальных зон, особо охраняемых природных  
территорий, зон с особыми условиями использования территорий**

Прохождение границы		Описание прохождения границы
от точки	до точки	
1	2	3
33	34	-
34	19	-
35	36	-
36	37	-
37	38	-
38	39	-
39	40	-
40	41	-
41	42	-
42	43	-
43	44	-
44	35	-
45	46	-
46	47	-
47	48	-
48	49	-



**Текстовое описание местоположения границ  
населенных пунктов, территориальных зон, особо охраняемых природных  
территорий, зон с особыми условиями использования территорий**

Прохождение границы		Описание прохождения границы
от точки	до точки	
1	2	3
49	45	-
50	51	-
51	52	-
52	53	-
53	54	-
54	55	-
55	56	-
56	57	-
57	58	-
58	50	-
59	60	-
60	61	-
61	62	-
62	59	-
63	64	-
64	65	-

**Текстовое описание местоположения границ  
населенных пунктов, территориальных зон, особо охраняемых природных  
территорий, зон с особыми условиями использования территорий**

Прохождение границы		Описание прохождения границы
от точки	до точки	
1	2	3
65	66	-
66	67	-
67	68	-
68	69	-
69	70	-
70	71	-
71	72	-
72	73	-
73	74	-
74	75	-
75	76	-
76	77	-
77	78	-
78	63	-
79	80	-
80	81	-

**Текстовое описание местоположения границ  
населенных пунктов, территориальных зон, особо охраняемых природных  
территорий, зон с особыми условиями использования территорий**

Прохождение границы		Описание прохождения границы
от точки	до точки	
1	2	3
81	82	-
82	83	-
83	84	-
84	85	-
85	79	-
86	87	-
87	88	-
88	89	-
89	90	-
90	91	-
91	86	-
92	93	-
93	94	-
94	95	-
95	96	-
96	92	-

**Текстовое описание местоположения границ  
населенных пунктов, территориальных зон, особо охраняемых природных  
территорий, зон с особыми условиями использования территорий**

Прохождение границы		Описание прохождения границы
от точки	до точки	
1	2	3
97	98	-
98	99	-
99	100	-
100	101	-
101	102	-
102	103	-
103	104	-
104	97	-
105	106	-
106	107	-
107	108	-
108	109	-
109	105	-
110	111	-
111	112	-
112	113	-

**Текстовое описание местоположения границ  
населенных пунктов, территориальных зон, особо охраняемых природных  
территорий, зон с особыми условиями использования территорий**

Прохождение границы		Описание прохождения границы
от точки	до точки	
1	2	3
113	110	-
114	115	-
115	116	-
116	117	-
117	118	-
118	119	-
119	114	-
120	121	-
121	122	-
122	123	-
123	124	-
124	120	-
125	126	-
126	127	-
127	128	-
128	129	-

**Текстовое описание местоположения границ  
населенных пунктов, территориальных зон, особо охраняемых природных  
территорий, зон с особыми условиями использования территорий**

Прохождение границы		Описание прохождения границы
от точки	до точки	
1	2	3
129	130	-
130	125	-
131	132	-
132	133	-
133	134	-
134	135	-
135	136	-
136	131	-
137	138	-
138	139	-
139	140	-
140	141	-
141	137	-
142	143	-
143	144	-
144	145	-

**Текстовое описание местоположения границ  
населенных пунктов, территориальных зон, особо охраняемых природных  
территорий, зон с особыми условиями использования территорий**

Прохождение границы		Описание прохождения границы
от точки	до точки	
1	2	3
145	142	-
146	147	-
147	148	-
148	149	-
149	150	-
150	151	-
151	152	-
152	153	-
153	154	-
154	146	-
155	156	-
156	157	-
157	158	-
158	159	-
159	160	-
160	161	-

**Текстовое описание местоположения границ  
населенных пунктов, территориальных зон, особо охраняемых природных  
территорий, зон с особыми условиями использования территорий**

Прохождение границы		Описание прохождения границы
от точки	до точки	
1	2	3
161	162	-
162	163	-
163	164	-
164	165	-
165	155	-







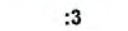




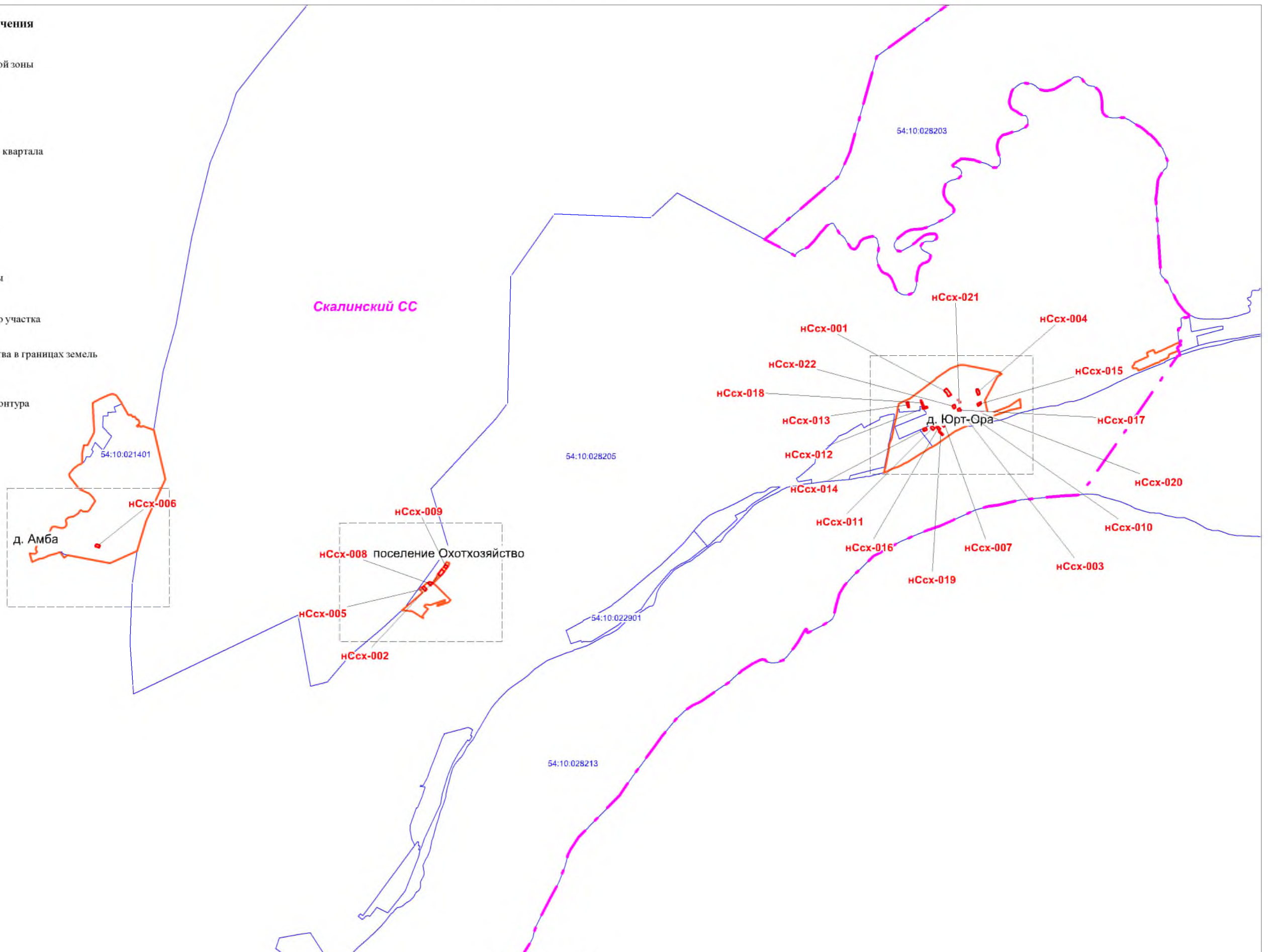
# Описание местоположения границ

Зона ведения садового хозяйства в границах земель населенных пунктов (нСсх)

План границ объекта землеустройства

## Используемые условные знаки и обозначения

-  точка границы территориальной зоны
-  граница земельного участка
-  граница и номер кадастрового квартала
-  граница Скалинского СС
-  границы населенных пунктов
-  граница территориальной зоны
-  кадастровый номер земельного участка
-  Зона ведения садового хозяйства в границах земель населенных пунктов (нСсх)
-  Идентификационный номер контура территориальной зоны



Масштаб 1:40000

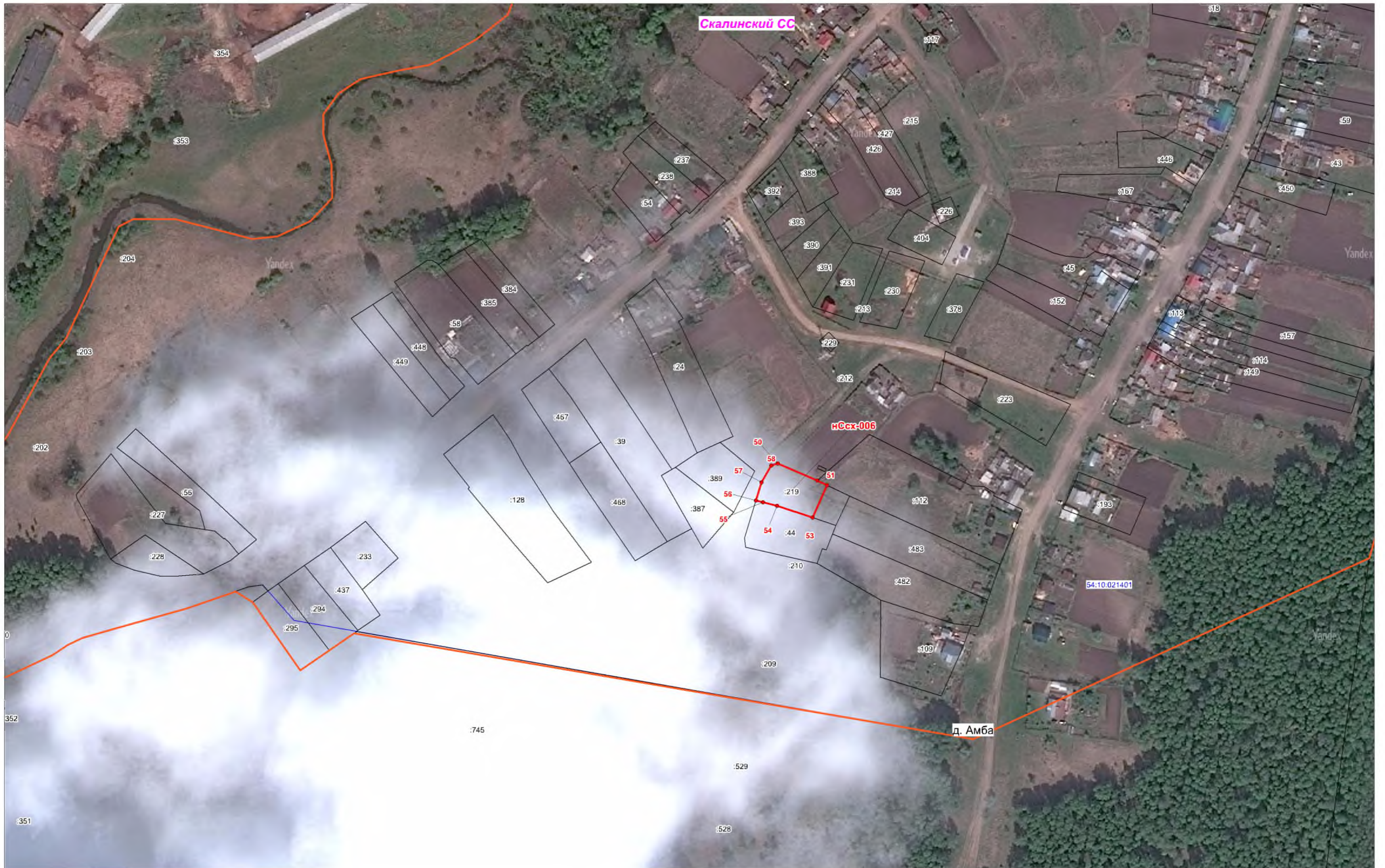


# Описание местоположения границ

Зона ведения садового хозяйства в границах земель населенных пунктов (нСсх)

План границ объекта землеустройства

Лист 1



Масштаб 1:2500



Описание местоположения границ

Зона ведения садового хозяйства в границах земель населенных пунктов (нСсх)

План границ объекта землеустройства



Масштаб 1:2500



# Описание местоположения границ

Зона ведения садового хозяйства в границах земель населенных пунктов (нСсх)

План границ объекта землеустройства



Масштаб 1:2500



# ОПИСАНИЕ МЕСТОПОЛОЖЕНИЯ ГРАНИЦ

## Зона ведения огородничества (Со)

(наименование объекта, местоположение границ которого описано (далее - объект))

### Раздел 1

#### Сведения об объекте

№ п/п	Характеристики объекта	Описание характеристик
1	2	3
1.	Местоположение объекта	Новосибирская область, район Колыванский, сельсовет Скалинский
2.	Площадь объекта +/- величина погрешности определения площади (Р +/- Дельта Р)	9518 +/- 68 м <sup>2</sup>
3.	Иные характеристики объекта	<p><u>Основные виды РИ (код вида РИ):</u> -Земельные участки общего назначения (13.0) - Ведение огородничества (13.1) S min – 0,04 га, S max 0,15 га; Отступ min – не устанавливается; Этаж min, max - не устанавливается; Процент застройки - не устанавливается.</p> <p><u>Условно разрешенные виды разрешенного использования (код вида РИ):</u> Не устанавливается</p> <p><u>Вспомогательные виды РИ (код вида РИ):</u> Не устанавливается</p> <p>S min – 0,04 га, S max 0,15 га; Отступ min – Не устанавливается; Этаж min - Не устанавливается; Этаж max - Не устанавливается; Процент застройки min – Не устанавливается Процент застройки max – Не устанавливается.</p>

## Раздел 2

### Сведения о местоположении границ объекта

1. Система координат МСК НСО, зона 4

2. Сведения о характерных точках границ объекта

Обозначение характерных точек границ	Координаты, м		Метод определения координат характерной точки	Средняя квадратическая погрешность положения характерной точки (M <sub>t</sub> ), м	Описание обозначения точки на местности (при наличии)
	X	Y			
1	2	3	4	5	6
-	-	-	-	-	-

2. Сведения о характерных точках границ объекта

Обозначение характерных точек части границы	Координаты, м		Метод определения координат характерной точки	Средняя квадратическая погрешность положения характерной точки (M <sub>t</sub> ), м	Описание обозначения точки на местности (при наличии)
	X	Y			
1	2	3	4	5	6
Со-001					
1	527338.65	4189320.30	Картометрический метод	0.2	-
2	527330.65	4189338.10	Картометрический метод	0.2	-
3	527322.75	4189355.60	Картометрический метод	0.2	-
4	527286.15	4189338.20	Картометрический метод	0.2	-
5	527288.55	4189332.10	Картометрический метод	0.2	-
6	527293.70	4189320.50	Картометрический метод	0.2	-
7	527301.60	4189302.60	Картометрический метод	0.2	-
1	527338.65	4189320.30	Картометрический метод	0.2	-
Со-002					
8	533118.30	4189418.72	Картометрический метод	0.2	-
9	533117.50	4189421.43	Картометрический метод	0.2	-
10	533100.45	4189480.19	Картометрический метод	0.2	-
11	533077.65	4189473.00	Картометрический метод	0.2	-
12	533083.30	4189453.80	Картометрический метод	0.2	-
13	533099.42	4189409.08	Картометрический метод	0.2	-
8	533118.30	4189418.72	Картометрический метод	0.2	-
Со-003					

2. Сведения о характерных точках границ объекта					
Обозначение характерных точек части границы	Координаты, м		Метод определения координат характерной точки	Средняя квадратическая погрешность положения характерной точки (Mt), м	Описание обозначения точки на местности (при наличии)
	X	Y			
1	2	3	4	5	6
14	534444.50	4197667.15	Картометрический метод	0.2	-
15	534434.62	4197672.71	Картометрический метод	0.2	-
16	534399.74	4197685.16	Картометрический метод	0.2	-
17	534391.32	4197659.43	Картометрический метод	0.2	-
18	534422.46	4197635.92	Картометрический метод	0.2	-
14	534444.50	4197667.15	Картометрический метод	0.2	-
Со-004					
19	527643.90	4189551.45	Картометрический метод	0.2	-
20	527618.19	4189578.83	Картометрический метод	0.2	-
21	527604.59	4189573.03	Картометрический метод	0.2	-
22	527597.84	4189567.62	Картометрический метод	0.2	-
23	527615.88	4189533.81	Картометрический метод	0.2	-
19	527643.90	4189551.45	Картометрический метод	0.2	-
Со-005					
24	526433.10	4189336.70	Картометрический метод	0.2	-
25	526414.03	4189359.03	Картометрический метод	0.2	-
26	526387.13	4189337.72	Картометрический метод	0.2	-
27	526405.49	4189315.13	Картометрический метод	0.2	-
24	526433.10	4189336.70	Картометрический метод	0.2	-
Со-006					
28	526042.62	4188431.58	Картометрический метод	0.2	-
29	526040.71	4188432.23	Картометрический метод	0.2	-
30	526007.17	4188443.55	Картометрический метод	0.2	-
31	525999.26	4188420.18	Картометрический метод	0.2	-
32	526031.88	4188410.39	Картометрический метод	0.2	-
33	526035.04	4188409.44	Картометрический метод	0.2	-

2. Сведения о характерных точках границ объекта					
Обозначение характерных точек части границы	Координаты, м		Метод определения координат характерной точки	Средняя квадратическая погрешность положения характерной точки (Mt), м	Описание обозначения точки на местности (при наличии)
	X	Y			
1	2	3	4	5	6
34	526038.40	4188418.75	Картометрический метод	0.2	-
28	526042.62	4188431.58	Картометрический метод	0.2	-
Со-007					
35	534692.81	4198309.56	Картометрический метод	0.2	-
36	534638.59	4198322.58	Картометрический метод	0.2	-
37	534635.61	4198306.68	Картометрический метод	0.2	-
38	534688.66	4198297.31	Картометрический метод	0.2	-
39	534689.48	4198297.14	Картометрический метод	0.2	-
35	534692.81	4198309.56	Картометрический метод	0.2	-
Со-008					
40	527410.95	4188983.90	Картометрический метод	0.2	-
41	527406.20	4188997.55	Картометрический метод	0.2	-
42	527353.95	4188974.45	Картометрический метод	0.2	-
43	527355.50	4188970.70	Картометрический метод	0.2	-
44	527332.07	4188960.90	Картометрический метод	0.2	-
45	527334.07	4188955.69	Картометрический метод	0.2	-
46	527390.05	4188979.35	Картометрический метод	0.2	-
47	527391.65	4188975.05	Картометрический метод	0.2	-
40	527410.95	4188983.90	Картометрический метод	0.2	-
Со-009					
48	526608.49	4189203.04	Картометрический метод	0.2	-
49	526593.02	4189215.36	Картометрический метод	0.2	-
50	526582.38	4189200.47	Картометрический метод	0.2	-
51	526589.52	4189195.16	Картометрический метод	0.2	-
52	526586.90	4189191.60	Картометрический метод	0.2	-
53	526595.71	4189184.22	Картометрический метод	0.2	-



2. Сведения о характерных точках границ объекта					
Обозначение характерных точек части границы	Координаты, м		Метод определения координат характерной точки	Средняя квадратическая погрешность положения характерной точки (Mt), м	Описание обозначения точки на местности (при наличии)
	X	Y			
1	2	3	4	5	6
48	526608.49	4189203.04	Картометрический метод	0.2	-
3. Сведения о характерных точках части (частей) границы объекта					
Обозначение характерных точек части границы	Координаты, м		Метод определения координат характерной точки	Средняя квадратическая погрешность положения характерной точки (Mt), м	Описание обозначения точки на местности (при наличии)
	X	Y			
1	2	3	4	5	6
-	-	-	-	-	-

### Раздел 3

#### Сведения о местоположении измененных (уточненных) границ объекта

1. Система координат -

2. Сведения о характерных точках границ объекта

Обозначение характерных точек границ	Существующие координаты, м		Измененные (уточненные) координаты, м		Метод определения координат характерной точки	Средняя квадратическая погрешность положения характерной точки (Mt), м	Описание обозначения точки на местности (при наличии)
	X	Y	X	Y			
1	2	3	4	5	6	7	8
-	-	-	-	-	-	-	

3. Сведения о характерных точках части (частей) границы объекта

Обозначение характерных точек части границы	Существующие координаты, м		Измененные (уточненные) координаты, м		Метод определения координат характерной точки	Средняя квадратическая погрешность положения характерной точки (Mt), м	Описание обозначения точки на местности (при наличии)
	X	Y	X	Y			
1	2	3	4	5	6	7	8
-	-	-	-	-	-	-	

**Текстовое описание местоположения границ  
населенных пунктов, территориальных зон, особо охраняемых природных  
территорий, зон с особыми условиями использования территорий**

Прохождение границы		Описание прохождения границы
от точки	до точки	
1	2	3
1	2	-
2	3	-
3	4	-
4	5	-
5	6	-
6	7	-
7	1	-
8	9	-
9	10	-
10	11	-
11	12	-
12	13	-
13	8	-
14	15	-
15	16	-
16	17	-

**Текстовое описание местоположения границ  
населенных пунктов, территориальных зон, особо охраняемых природных  
территорий, зон с особыми условиями использования территорий**

Прохождение границы		Описание прохождения границы
от точки	до точки	
1	2	3
17	18	-
18	14	-
19	20	-
20	21	-
21	22	-
22	23	-
23	19	-
24	25	-
25	26	-
26	27	-
27	24	-
28	29	-
29	30	-
30	31	-
31	32	-
32	33	-

**Текстовое описание местоположения границ  
населенных пунктов, территориальных зон, особо охраняемых природных  
территорий, зон с особыми условиями использования территорий**

Прохождение границы		Описание прохождения границы
от точки	до точки	
1	2	3
33	34	-
34	28	-
35	36	-
36	37	-
37	38	-
38	39	-
39	35	-
40	41	-
41	42	-
42	43	-
43	44	-
44	45	-
45	46	-
46	47	-
47	40	-
48	49	-

**Текстовое описание местоположения границ  
населенных пунктов, территориальных зон, особо охраняемых природных  
территорий, зон с особыми условиями использования территорий**









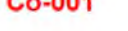
Прохождение границы		Описание прохождения границы
от точки	до точки	
1	2	3
49	50	-
50	51	-
51	52	-
52	53	-
53	48	-

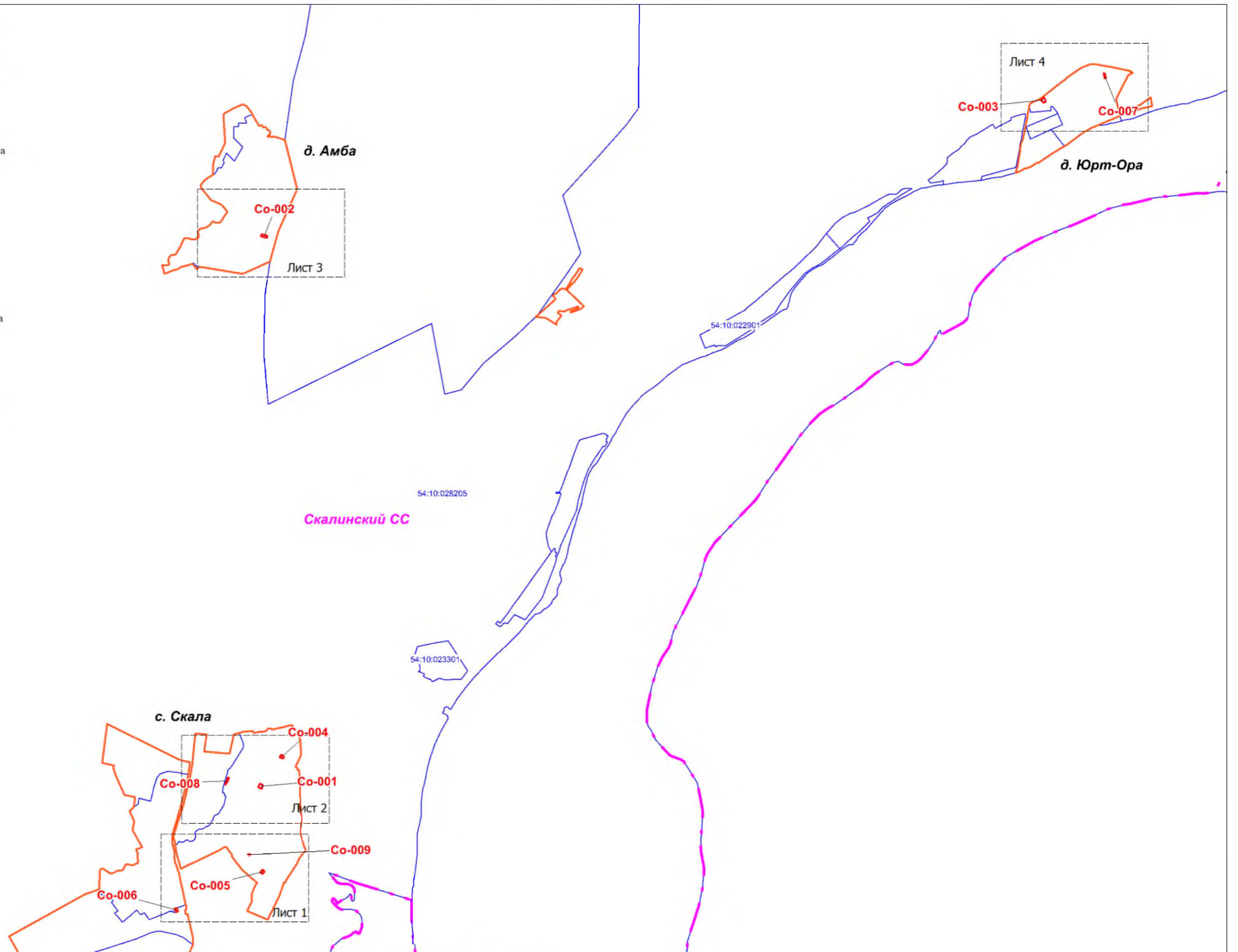
# Описание местоположения границ

Зона ведения огородничества (Co)

План границ объекта землеустройства

## Используемые условные знаки и обозначения

	точка границы территориальной зоны
	граница земельного участка
	граница и номер кадастрового квартала
	граница Скалинского СС
	границы населенных пунктов
	граница территориальной зоны
	кадастровый номер земельного участка
	Зона ведения огородничества (Co)
	Идентификационный номер контура территориальной зоны





Описание местоположения границ

Зона ведения огородничества (Co)

План границ объекта землеустройства



Масштаб 1:4000



Описание местоположения границ

Зона ведения огородничества (Co)

План границ объекта землеустройства



Масштаб 1:4000



Описание местоположения границ

Зона ведения огородничества (Со)

План границ объекта землеустройства





Описание местоположения границ

Зона ведения огородничества (Co)

План границ объекта землеустройства



Масштаб 1:4000



# ОПИСАНИЕ МЕСТОПОЛОЖЕНИЯ ГРАНИЦ

## Зона ведения крестьянского фермерского хозяйства (СиКФх)

(наименование объекта, местоположение границ которого описано (далее - объект))

### Раздел 1

#### Сведения об объекте

№ п/п	Характеристики объекта	Описание характеристик
1	2	3
1.	Местоположение объекта	Новосибирская область, район Колыванский, сельсовет Скалинский
2.	Площадь объекта +/- величина погрешности определения площади (Р +/- Дельта Р)	263.02 +/- 0.11 га
3.	Иные характеристики объекта	<p><u>Основные виды РИ (код вида РИ):</u></p> <ul style="list-style-type: none"><li>-Растениеводство (1.1)</li><li>-Выращивание зерновых и иных сельскохозяйственных культур (1.2)</li><li>-Овощеводство (1.3)</li><li>-Выращивание тонизирующих, лекарственных, цветочных культур (1.4)</li><li>-Садоводство (1.5)</li><li>-Выращивание льна и конопли (1.6)</li><li>-Животноводство (1.7)</li><li>-Скотоводство (1.8)</li><li>-Звероводство (1.9)</li><li>-Птицеводство (1.10)</li><li>-Свиноводство (1.11)</li><li>-Пчеловодство (1.12)</li><li>-Рыбоводство (1.13)</li><li>-Хранение и переработка сельскохозяйственной продукции (1.15)</li><li>-Питомники (1.17)</li><li>-Обеспечение сельскохозяйственного производства (1.18) S min – 0,001 га, S max 5,0 га; Отступ min – не устанавливается; Этаж min – не устанавливается, max - 10; Процент застройки min – 20%, max - не устанавливается</li><li>-Сенокосение (1.19)</li><li>-Выпас сельскохозяйственных животных (1.20)</li></ul> <p><u>Условно разрешенные виды разрешенного использования (код вида РИ):</u></p> <ul style="list-style-type: none"><li>- Размещение автомобильных дорог (7.2.1)</li><li>- Водные объекты (11.0)</li><li>- Специальное пользование водными объектами (11.2)</li><li>- Гидротехнические сооружения (11.3)</li></ul> <p><u>Вспомогательные виды РИ (код вида РИ):</u> Не устанавливается</p> <p>S min – 0,5 га, S max - 25,0 га; Отступ min – не устанавливается; Этаж min -1 ед., Этаж max -3 ед. ; Процент застройки min – не устанавливается, Процент застройки max – не устанавливается.</p>

## Раздел 2

### Сведения о местоположении границ объекта

1. Система координат МСК НСО, зона 4

2. Сведения о характерных точках границ объекта

Обозначение характерных точек границ	Координаты, м		Метод определения координат характерной точки	Средняя квадратическая погрешность положения характерной точки (Mt), м	Описание обозначения точки на местности (при наличии)
	X	Y			
1	2	3	4	5	6
СиКфх-001					
1	528578.59	4184805.45	Картометрический метод	0.2	-
2	528508.91	4184878.72	Картометрический метод	0.2	-
3	528442.31	4184943.01	Картометрический метод	0.2	-
4	528107.33	4185108.38	Картометрический метод	0.2	-
5	527923.13	4185031.85	Картометрический метод	0.2	-
6	527812.24	4185078.86	Картометрический метод	0.2	-
7	527720.08	4185117.58	Картометрический метод	0.2	-
8	527630.75	4185155.10	Картометрический метод	0.2	-
9	527588.55	4185193.33	Картометрический метод	0.2	-
10	527546.66	4185231.24	Картометрический метод	0.2	-
11	527401.82	4185362.45	Картометрический метод	0.2	-
12	527274.62	4185141.31	Картометрический метод	0.2	-
13	527299.35	4184839.23	Картометрический метод	0.2	-
14	527591.85	4184715.45	Картометрический метод	0.2	-
15	527567.50	4184575.30	Картометрический метод	0.2	-
16	527675.91	4184375.34	Картометрический метод	0.2	-

2. Сведения о характерных точках границ объекта					
Обозначение характерных точек части границы	Координаты, м		Метод определения координат характерной точки	Средняя квадратическая погрешность положения характерной точки (Mt), м	Описание обозначения точки на местности (при наличии)
	X	Y			
1	2	3	4	5	6
17	527810.70	4184229.44	Картометрический метод	0.2	-
18	527832.27	4184258.84	Картометрический метод	0.2	-
19	527944.29	4184167.28	Картометрический метод	0.2	-
20	527959.68	4184154.71	Картометрический метод	0.2	-
1	528578.59	4184805.45	Картометрический метод	0.2	-
СиКфх-002					
21	532494.86	4193784.54	Картометрический метод	0.2	-
22	532494.26	4193831.79	Картометрический метод	0.2	-
23	532490.06	4193860.60	Картометрический метод	0.2	-
24	532479.23	4193898.20	Картометрический метод	0.2	-
25	532457.82	4193943.72	Картометрический метод	0.2	-
26	532429.04	4193986.14	Картометрический метод	0.2	-
27	532407.54	4194018.55	Картометрический метод	0.2	-
28	532373.89	4194057.35	Картометрический метод	0.2	-
29	532349.24	4194085.76	Картометрический метод	0.2	-
30	532338.60	4194103.40	Картометрический метод	0.2	-
31	532333.44	4194118.94	Картометрический метод	0.2	-
32	532331.77	4194140.64	Картометрический метод	0.2	-
33	532332.38	4194162.55	Картометрический метод	0.2	-
34	532335.35	4194175.17	Картометрический метод	0.2	-
35	532362.95	4194219.15	Картометрический метод	0.2	-
36	532367.07	4194223.46	Картометрический метод	0.2	-
37	532384.75	4194242.13	Картометрический метод	0.2	-
38	532372.34	4194250.95	Картометрический метод	0.2	-
39	532332.45	4194276.83	Картометрический метод	0.2	-
40	532284.85	4194315.27	Картометрический метод	0.2	-

2. Сведения о характерных точках границ объекта					
Обозначение характерных точек части границы	Координаты, м		Метод определения координат характерной точки	Средняя квадратическая погрешность положения характерной точки (Mt), м	Описание обозначения точки на местности (при наличии)
	X	Y			
1	2	3	4	5	6
41	532252.87	4194339.29	Картометрический метод	0.2	-
42	532235.85	4194357.25	Картометрический метод	0.2	-
43	532222.30	4194383.25	Картометрический метод	0.2	-
44	532221.10	4194400.10	Картометрический метод	0.2	-
45	532226.60	4194426.20	Картометрический метод	0.2	-
46	532232.05	4194444.35	Картометрический метод	0.2	-
47	532234.85	4194456.70	Картометрический метод	0.2	-
48	532272.05	4194499.75	Картометрический метод	0.2	-
49	532272.65	4194502.40	Картометрический метод	0.2	-
50	532264.92	4194502.53	Картометрический метод	0.2	-
51	532251.26	4194489.81	Картометрический метод	0.2	-
52	532211.21	4194419.02	Картометрический метод	0.2	-
53	532193.10	4194384.86	Картометрический метод	0.2	-
54	532183.71	4194367.15	Картометрический метод	0.2	-
55	532153.44	4194310.05	Картометрический метод	0.2	-
56	532099.41	4194193.62	Картометрический метод	0.2	-
57	532088.23	4194191.75	Картометрический метод	0.2	-
58	531995.08	4194015.71	Картометрический метод	0.2	-
59	531992.54	4194016.65	Картометрический метод	0.2	-
60	531971.57	4193973.45	Картометрический метод	0.2	-
61	531938.76	4193900.31	Картометрический метод	0.2	-
62	531918.96	4193871.38	Картометрический метод	0.2	-
63	531897.61	4193852.90	Картометрический метод	0.2	-
64	531893.66	4193857.42	Картометрический метод	0.2	-
65	531914.25	4193875.10	Картометрический метод	0.2	-
66	531933.66	4193903.48	Картометрический метод	0.2	-

2. Сведения о характерных точках границ объекта					
Обозначение характерных точек части границы	Координаты, м		Метод определения координат характерной точки	Средняя квадратическая погрешность положения характерной точки (Mt), м	Описание обозначения точки на местности (при наличии)
	X	Y			
1	2	3	4	5	6
67	531966.15	4193976.01	Картометрический метод	0.2	-
68	531986.86	4194018.69	Картометрический метод	0.2	-
69	531856.28	4194066.01	Картометрический метод	0.2	-
70	531758.20	4193787.65	Картометрический метод	0.2	-
71	531712.83	4193737.78	Картометрический метод	0.2	-
72	531673.91	4193702.44	Картометрический метод	0.2	-
73	531750.90	4193662.92	Картометрический метод	0.2	-
74	531795.54	4193639.84	Картометрический метод	0.2	-
75	531999.69	4193535.53	Картометрический метод	0.2	-
76	532018.90	4193545.44	Картометрический метод	0.2	-
77	532045.91	4193553.03	Картометрический метод	0.2	-
78	532059.41	4193555.99	Картометрический метод	0.2	-
79	532063.21	4193551.35	Картометрический метод	0.2	-
80	532056.88	4193537.84	Картометрический метод	0.2	-
81	532038.38	4193515.77	Картометрический метод	0.2	-
82	532065.05	4193501.95	Картометрический метод	0.2	-
83	532241.77	4193411.46	Картометрический метод	0.2	-
84	532273.72	4193440.83	Картометрический метод	0.2	-
85	532304.62	4193468.70	Картометрический метод	0.2	-
86	532336.65	4193505.25	Картометрический метод	0.2	-
87	532362.75	4193542.55	Картометрический метод	0.2	-
88	532412.08	4193603.18	Картометрический метод	0.2	-
89	532430.75	4193630.56	Картометрический метод	0.2	-
90	532445.56	4193661.70	Картометрический метод	0.2	-
91	532469.63	4193705.29	Картометрический метод	0.2	-
92	532479.86	4193726.95	Картометрический метод	0.2	-



2. Сведения о характерных точках границ объекта					
Обозначение характерных точек части границы	Координаты, м		Метод определения координат характерной точки	Средняя квадратическая погрешность положения характерной точки (Mt), м	Описание обозначения точки на местности (при наличии)
	X	Y			
1	2	3	4	5	6
93	532488.27	4193752.17	Картометрический метод	0.2	-
21	532494.86	4193784.54	Картометрический метод	0.2	-
94	532385.15	4193949.05	Картометрический метод	0.2	-
95	532371.20	4193954.50	Картометрический метод	0.2	-
96	532305.05	4193763.90	Картометрический метод	0.2	-
97	532319.85	4193760.85	Картометрический метод	0.2	-
94	532385.15	4193949.05	Картометрический метод	0.2	-
98	532300.50	4193957.20	Картометрический метод	0.2	-
99	532285.60	4193959.75	Картометрический метод	0.2	-
100	532235.20	4193795.20	Картометрический метод	0.2	-
101	532249.65	4193791.10	Картометрический метод	0.2	-
98	532300.50	4193957.20	Картометрический метод	0.2	-
СиКфх-003					
102	533857.39	4195976.08	Картометрический метод	0.2	-
103	533567.85	4196109.75	Картометрический метод	0.2	-
104	533541.65	4196121.81	Картометрический метод	0.2	-
105	533538.89	4196098.16	Картометрический метод	0.2	-
106	533531.54	4196043.55	Картометрический метод	0.2	-
107	533519.95	4196005.75	Картометрический метод	0.2	-
108	533503.70	4195962.15	Картометрический метод	0.2	-
109	533491.05	4195920.15	Картометрический метод	0.2	-
110	533480.55	4195903.35	Картометрический метод	0.2	-
111	533461.64	4195861.88	Картометрический метод	0.2	-
112	533444.83	4195811.99	Картометрический метод	0.2	-
113	533434.84	4195776.29	Картометрический метод	0.2	-
114	533425.91	4195770.51	Картометрический метод	0.2	-
115	533425.91	4195782.07	Картометрический метод	0.2	-

2. Сведения о характерных точках границ объекта					
Обозначение характерных точек части границы	Координаты, м		Метод определения координат характерной точки	Средняя квадратическая погрешность положения характерной точки (Mt), м	Описание обозначения точки на местности (при наличии)
	X	Y			
1	2	3	4	5	6
116	533433.27	4195812.52	Картометрический метод	0.2	-
117	533446.41	4195852.43	Картометрический метод	0.2	-
118	533469.00	4195907.55	Картометрический метод	0.2	-
119	533484.77	4195949.56	Картометрический метод	0.2	-
120	533502.11	4195998.92	Картометрический метод	0.2	-
121	533502.63	4196009.95	Картометрический метод	0.2	-
122	533511.57	4196034.10	Картометрический метод	0.2	-
123	533517.35	4196067.70	Картометрический метод	0.2	-
124	533517.35	4196096.06	Картометрический метод	0.2	-
125	533513.67	4196114.96	Картометрический метод	0.2	-
126	533516.30	4196133.49	Картометрический метод	0.2	-
127	533489.21	4196146.02	Картометрический метод	0.2	-
128	533466.73	4196122.80	Картометрический метод	0.2	-
129	533453.46	4196100.47	Картометрический метод	0.2	-
130	533448.85	4196069.04	Картометрический метод	0.2	-
131	533445.66	4196020.55	Картометрический метод	0.2	-
132	533437.41	4195996.54	Картометрический метод	0.2	-
133	533335.56	4195808.23	Картометрический метод	0.2	-
134	533265.35	4195657.83	Картометрический метод	0.2	-
135	533248.87	4195606.81	Картометрический метод	0.2	-
136	533208.98	4195526.56	Картометрический метод	0.2	-
137	533200.97	4195516.79	Картометрический метод	0.2	-
138	533148.87	4195453.22	Картометрический метод	0.2	-
139	533045.79	4195359.68	Картометрический метод	0.2	-
140	532912.32	4195252.86	Картометрический метод	0.2	-
141	532773.53	4195106.71	Картометрический метод	0.2	-

2. Сведения о характерных точках границ объекта					
Обозначение характерных точек части границы	Координаты, м		Метод определения координат характерной точки	Средняя квадратическая погрешность положения характерной точки (M <sub>t</sub> ), м	Описание обозначения точки на местности (при наличии)
	X	Y			
1	2	3	4	5	6
142	532759.15	4195091.50	Картометрический метод	0.2	-
143	532882.72	4195019.14	Картометрический метод	0.2	-
144	532896.45	4195037.06	Картометрический метод	0.2	-
145	532945.81	4195088.18	Картометрический метод	0.2	-
146	532970.14	4195111.47	Картометрический метод	0.2	-
147	532993.71	4195136.03	Картометрический метод	0.2	-
148	533035.89	4195168.14	Картометрический метод	0.2	-
149	533060.54	4195186.03	Картометрический метод	0.2	-
150	533133.98	4195229.78	Картометрический метод	0.2	-
151	533157.91	4195240.57	Картометрический метод	0.2	-
152	533196.13	4195256.82	Картометрический метод	0.2	-
153	533241.51	4195271.57	Картометрический метод	0.2	-
154	533248.44	4195272.05	Картометрический метод	0.2	-
155	533271.47	4195281.99	Картометрический метод	0.2	-
156	533344.60	4195301.73	Картометрический метод	0.2	-
157	533360.97	4195306.01	Картометрический метод	0.2	-
158	533369.01	4195310.28	Картометрический метод	0.2	-
159	533380.69	4195315.35	Картометрический метод	0.2	-
160	533404.22	4195329.92	Картометрический метод	0.2	-
161	533437.20	4195348.55	Картометрический метод	0.2	-
162	533472.20	4195372.90	Картометрический метод	0.2	-
163	533484.86	4195383.38	Картометрический метод	0.2	-
164	533519.95	4195413.15	Картометрический метод	0.2	-
165	533532.76	4195425.58	Картометрический метод	0.2	-
166	533545.65	4195442.34	Картометрический метод	0.2	-
167	533550.65	4195454.50	Картометрический метод	0.2	-

2. Сведения о характерных точках границ объекта					
Обозначение характерных точек части границы	Координаты, м		Метод определения координат характерной точки	Средняя квадратическая погрешность положения характерной точки (Mt), м	Описание обозначения точки на местности (при наличии)
	X	Y			
1	2	3	4	5	6
168	533554.46	4195477.80	Картометрический метод	0.2	-
169	533560.75	4195489.51	Картометрический метод	0.2	-
170	533566.15	4195495.75	Картометрический метод	0.2	-
171	533574.30	4195506.60	Картометрический метод	0.2	-
172	533604.00	4195530.40	Картометрический метод	0.2	-
173	533621.15	4195547.14	Картометрический метод	0.2	-
174	533662.24	4195587.54	Картометрический метод	0.2	-
175	533674.87	4195601.41	Картометрический метод	0.2	-
176	533719.44	4195656.39	Картометрический метод	0.2	-
177	533760.57	4195710.17	Картометрический метод	0.2	-
178	533781.79	4195742.80	Картометрический метод	0.2	-
179	533811.50	4195795.75	Картометрический метод	0.2	-
180	533830.75	4195836.55	Картометрический метод	0.2	-
181	533846.00	4195884.30	Картометрический метод	0.2	-
182	533857.06	4195942.79	Картометрический метод	0.2	-
102	533857.39	4195976.08	Картометрический метод	0.2	-
183	533799.00	4195872.90	Картометрический метод	0.2	-
184	533791.66	4195877.63	Картометрический метод	0.2	-
185	533780.09	4195866.08	Картометрический метод	0.2	-
186	533744.00	4195783.15	Картометрический метод	0.2	-
187	533777.44	4195781.87	Картометрический метод	0.2	-
188	533786.40	4195812.00	Картометрический метод	0.2	-
189	533791.65	4195836.65	Картометрический метод	0.2	-
183	533799.00	4195872.90	Картометрический метод	0.2	-
СиКфх-004					
190	533926.89	4195944.01	Картометрический метод	0.2	-
191	533897.80	4195957.45	Картометрический метод	0.2	-

2. Сведения о характерных точках границ объекта					
Обозначение характерных точек части границы	Координаты, м		Метод определения координат характерной точки	Средняя квадратическая погрешность положения характерной точки (M <sub>t</sub> ), м	Описание обозначения точки на местности (при наличии)
	X	Y			
1	2	3	4	5	6
192	533863.22	4195973.39	Картометрический метод	0.2	-
193	533863.05	4195942.29	Картометрический метод	0.2	-
194	533851.75	4195882.65	Картометрический метод	0.2	-
195	533836.29	4195834.27	Картометрический метод	0.2	-
196	533816.86	4195793.12	Картометрический метод	0.2	-
197	533786.84	4195739.57	Картометрический метод	0.2	-
198	533765.14	4195707.03	Картометрический метод	0.2	-
199	533724.13	4195652.64	Картометрический метод	0.2	-
200	533679.35	4195597.45	Картометрический метод	0.2	-
201	533666.51	4195583.32	Картометрический метод	0.2	-
202	533625.35	4195542.86	Картометрический метод	0.2	-
203	533607.85	4195525.82	Картометрический метод	0.2	-
204	533578.87	4195502.70	Картометрический метод	0.2	-
205	533570.84	4195492.01	Картометрический метод	0.2	-
206	533565.50	4195485.84	Картометрический метод	0.2	-
207	533560.00	4195475.45	Картометрический метод	0.2	-
208	533556.30	4195452.55	Картометрический метод	0.2	-
209	533551.04	4195439.69	Картометрический метод	0.2	-
210	533537.38	4195421.75	Картометрический метод	0.2	-
211	533523.88	4195408.66	Картометрический метод	0.2	-
212	533488.64	4195378.72	Картометрический метод	0.2	-
213	533477.98	4195369.66	Картометрический метод	0.2	-
214	533440.51	4195343.56	Картометрический метод	0.2	-
215	533407.22	4195324.72	Картометрический метод	0.2	-
216	533383.66	4195310.14	Картометрический метод	0.2	-
217	533371.58	4195304.85	Картометрический метод	0.2	-

2. Сведения о характерных точках границ объекта					
Обозначение характерных точек части границы	Координаты, м		Метод определения координат характерной точки	Средняя квадратическая погрешность положения характерной точки (Mt), м	Описание обозначения точки на местности (при наличии)
	X	Y			
1	2	3	4	5	6
218	533363.45	4195300.55	Картометрический метод	0.2	-
219	533363.26	4195291.51	Картометрический метод	0.2	-
220	533356.55	4195279.95	Картометрический метод	0.2	-
221	533346.82	4195274.16	Картометрический метод	0.2	-
222	533332.23	4195268.83	Картометрический метод	0.2	-
223	533302.35	4195261.43	Картометрический метод	0.2	-
224	533294.48	4195267.45	Картометрический метод	0.2	-
225	533290.09	4195280.80	Картометрический метод	0.2	-
226	533273.24	4195276.25	Картометрический метод	0.2	-
227	533250.35	4195266.34	Картометрический метод	0.2	-
228	533242.30	4195265.61	Картометрический метод	0.2	-
229	533215.55	4195256.86	Картометрический метод	0.2	-
230	533206.49	4195229.50	Картометрический метод	0.2	-
231	533205.10	4195214.22	Картометрический метод	0.2	-
232	533151.37	4195199.61	Картометрический метод	0.2	-
233	533119.49	4195182.75	Картометрический метод	0.2	-
234	533088.24	4195155.90	Картометрический метод	0.2	-
235	533047.63	4195114.68	Картометрический метод	0.2	-
236	533017.00	4195078.46	Картометрический метод	0.2	-
237	533004.50	4195061.60	Картометрический метод	0.2	-
238	532998.25	4195039.12	Картометрический метод	0.2	-
239	532987.62	4195032.88	Картометрический метод	0.2	-
240	532972.00	4195033.50	Картометрический метод	0.2	-
241	532957.63	4195026.01	Картометрический метод	0.2	-
242	532941.38	4195015.39	Картометрический метод	0.2	-
243	532931.87	4195006.55	Картометрический метод	0.2	-

2. Сведения о характерных точках границ объекта					
Обозначение характерных точек части границы	Координаты, м		Метод определения координат характерной точки	Средняя квадратическая погрешность положения характерной точки (Mt), м	Описание обозначения точки на местности (при наличии)
	X	Y			
1	2	3	4	5	6
244	532928.66	4195010.79	Картометрический метод	0.2	-
245	532918.88	4195013.62	Картометрический метод	0.2	-
246	532903.80	4195011.75	Картометрический метод	0.2	-
247	532903.23	4195006.85	Картометрический метод	0.2	-
248	532921.34	4194996.61	Картометрический метод	0.2	-
249	533000.53	4194949.87	Картометрический метод	0.2	-
250	533012.61	4194958.56	Картометрический метод	0.2	-
251	533040.12	4194985.41	Картометрический метод	0.2	-
252	533073.86	4195017.26	Картометрический метод	0.2	-
253	533120.74	4195053.48	Картометрический метод	0.2	-
254	533150.74	4195075.97	Картометрический метод	0.2	-
255	533165.74	4195074.09	Картометрический метод	0.2	-
256	533170.11	4195069.72	Картометрический метод	0.2	-
257	533162.61	4195059.73	Картометрический метод	0.2	-
258	533140.11	4195042.24	Картометрический метод	0.2	-
259	533111.99	4195022.89	Картометрический метод	0.2	-
260	533077.61	4194996.66	Картометрический метод	0.2	-
261	533050.10	4194969.80	Картометрический метод	0.2	-
262	533015.69	4194940.52	Картометрический метод	0.2	-
263	533060.85	4194915.05	Картометрический метод	0.2	-
264	533095.38	4194894.10	Картометрический метод	0.2	-
265	533243.92	4194806.75	Картометрический метод	0.2	-
266	533354.42	4194742.44	Картометрический метод	0.2	-
267	533478.79	4194888.86	Картометрический метод	0.2	-
268	533581.00	4195002.52	Картометрический метод	0.2	-
269	533679.35	4195108.04	Картометрический метод	0.2	-

2. Сведения о характерных точках границ объекта					
Обозначение характерных точек части границы	Координаты, м		Метод определения координат характерной точки	Средняя квадратическая погрешность положения характерной точки (Mt), м	Описание обозначения точки на местности (при наличии)
	X	Y			
1	2	3	4	5	6
270	533778.55	4195203.55	Картометрический метод	0.2	-
271	533811.99	4195235.75	Картометрический метод	0.2	-
272	533829.64	4195261.23	Картометрический метод	0.2	-
273	533848.62	4195288.63	Картометрический метод	0.2	-
274	533853.10	4195296.46	Картометрический метод	0.2	-
275	533842.37	4195316.59	Картометрический метод	0.2	-
276	533822.75	4195342.87	Картометрический метод	0.2	-
277	533810.63	4195357.81	Картометрический метод	0.2	-
278	533788.10	4195353.97	Картометрический метод	0.2	-
279	533763.89	4195391.56	Картометрический метод	0.2	-
280	533755.68	4195401.06	Картометрический метод	0.2	-
281	533744.44	4195398.90	Картометрический метод	0.2	-
282	533718.93	4195384.21	Картометрический метод	0.2	-
283	533708.12	4195382.49	Картометрический метод	0.2	-
284	533702.95	4195388.55	Картометрический метод	0.2	-
285	533703.36	4195397.17	Картометрический метод	0.2	-
286	533712.00	4195403.20	Картометрический метод	0.2	-
287	533730.17	4195412.29	Картометрический метод	0.2	-
288	533745.75	4195424.40	Картометрический метод	0.2	-
289	533754.81	4195433.89	Картометрический метод	0.2	-
290	533756.11	4195449.45	Картометрический метод	0.2	-
291	533763.46	4195464.57	Картометрический метод	0.2	-
292	533771.24	4195476.23	Картометрический метод	0.2	-
293	533786.58	4195488.13	Картометрический метод	0.2	-
294	533795.05	4195516.17	Картометрический метод	0.2	-
295	533800.37	4195537.81	Картометрический метод	0.2	-



2. Сведения о характерных точках границ объекта					
Обозначение характерных точек части границы	Координаты, м		Метод определения координат характерной точки	Средняя квадратическая погрешность положения характерной точки (M <sub>t</sub> ), м	Описание обозначения точки на местности (при наличии)
	X	Y			
1	2	3	4	5	6
296	533803.71	4195547.61	Картометрический метод	0.2	-
297	533802.76	4195553.16	Картометрический метод	0.2	-
298	533797.91	4195557.34	Картометрический метод	0.2	-
299	533781.10	4195562.95	Картометрический метод	0.2	-
300	533750.62	4195566.46	Картометрический метод	0.2	-
301	533738.57	4195566.27	Картометрический метод	0.2	-
302	533718.72	4195546.04	Картометрический метод	0.2	-
303	533695.86	4195515.45	Картометрический метод	0.2	-
304	533667.44	4195478.43	Картометрический метод	0.2	-
305	533658.90	4195463.91	Картометрический метод	0.2	-
306	533649.90	4195451.41	Картометрический метод	0.2	-
307	533637.63	4195439.73	Картометрический метод	0.2	-
308	533609.31	4195420.71	Картометрический метод	0.2	-
309	533576.04	4195395.21	Картометрический метод	0.2	-
310	533543.72	4195363.44	Картометрический метод	0.2	-
311	533526.00	4195343.16	Картометрический метод	0.2	-
312	533518.75	4195334.70	Картометрический метод	0.2	-
313	533496.40	4195314.85	Картометрический метод	0.2	-
314	533465.65	4195294.37	Картометрический метод	0.2	-
315	533435.82	4195278.46	Картометрический метод	0.2	-
316	533393.09	4195257.33	Картометрический метод	0.2	-
317	533361.73	4195242.61	Картометрический метод	0.2	-
318	533340.66	4195236.11	Картометрический метод	0.2	-
319	533329.80	4195235.95	Картометрический метод	0.2	-
320	533330.31	4195241.71	Картометрический метод	0.2	-
321	533339.28	4195241.97	Картометрический метод	0.2	-

2. Сведения о характерных точках границ объекта					
Обозначение характерных точек части границы	Координаты, м		Метод определения координат характерной точки	Средняя квадратическая погрешность положения характерной точки (M <sub>t</sub> ), м	Описание обозначения точки на местности (при наличии)
	X	Y			
1	2	3	4	5	6
322	533359.76	4195248.28	Картометрический метод	0.2	-
323	533390.49	4195262.74	Картометрический метод	0.2	-
324	533433.05	4195283.75	Картометрический метод	0.2	-
325	533462.69	4195299.59	Картометрический метод	0.2	-
326	533492.67	4195319.56	Картометрический метод	0.2	-
327	533514.35	4195338.79	Картометрический метод	0.2	-
328	533520.33	4195345.65	Картометрический метод	0.2	-
329	533539.26	4195367.45	Картометрический метод	0.2	-
330	533571.96	4195399.62	Картометрический метод	0.2	-
331	533605.90	4195425.65	Картометрический метод	0.2	-
332	533633.70	4195444.25	Картометрический метод	0.2	-
333	533645.20	4195455.15	Картометрический метод	0.2	-
334	533653.90	4195467.23	Картометрический метод	0.2	-
335	533662.57	4195481.93	Картометрический метод	0.2	-
336	533691.09	4195519.08	Картометрический метод	0.2	-
337	533714.30	4195550.10	Картометрический метод	0.2	-
338	533735.15	4195571.35	Картометрический метод	0.2	-
339	533751.11	4195572.44	Картометрический метод	0.2	-
340	533759.14	4195586.09	Картометрический метод	0.2	-
341	533770.80	4195596.20	Картометрический метод	0.2	-
342	533783.25	4195598.75	Картометрический метод	0.2	-
343	533799.55	4195603.90	Картометрический метод	0.2	-
344	533820.55	4195618.05	Картометрический метод	0.2	-
345	533832.75	4195618.85	Картометрический метод	0.2	-
346	533851.15	4195673.25	Картометрический метод	0.2	-
347	533883.96	4195765.41	Картометрический метод	0.2	-

2. Сведения о характерных точках границ объекта					
Обозначение характерных точек части границы	Координаты, м		Метод определения координат характерной точки	Средняя квадратическая погрешность положения характерной точки (Mt), м	Описание обозначения точки на местности (при наличии)
	X	Y			
1	2	3	4	5	6
348	533910.70	4195836.75	Картометрический метод	0.2	-
349	533916.62	4195863.23	Картометрический метод	0.2	-
350	533924.31	4195912.07	Картометрический метод	0.2	-
190	533926.89	4195944.01	Картометрический метод	0.2	-
351	533437.60	4194871.13	Картометрический метод	0.2	-
352	533436.36	4194879.88	Картометрический метод	0.2	-
353	533426.04	4194879.25	Картометрический метод	0.2	-
354	533402.29	4194854.27	Картометрический метод	0.2	-
355	533384.17	4194827.11	Картометрический метод	0.2	-
356	533369.80	4194804.00	Картометрический метод	0.2	-
357	533361.67	4194787.14	Картометрический метод	0.2	-
358	533361.98	4194778.40	Картометрический метод	0.2	-
359	533374.17	4194779.96	Картометрический метод	0.2	-
360	533386.98	4194794.32	Картометрический метод	0.2	-
361	533398.86	4194812.12	Картометрический метод	0.2	-
362	533412.60	4194832.42	Картометрический метод	0.2	-
363	533424.15	4194844.90	Картометрический метод	0.2	-
351	533437.60	4194871.13	Картометрический метод	0.2	-
364	533602.63	4195341.88	Картометрический метод	0.2	-
365	533600.90	4195350.95	Картометрический метод	0.2	-
366	533592.25	4195344.04	Картометрический метод	0.2	-
367	533578.00	4195314.10	Картометрический метод	0.2	-
368	533570.75	4195300.15	Картометрический метод	0.2	-
369	533562.15	4195269.19	Картометрический метод	0.2	-
370	533536.36	4195239.55	Картометрический метод	0.2	-
371	533509.59	4195206.32	Картометрический метод	0.2	-

2. Сведения о характерных точках границ объекта					
Обозначение характерных точек части границы	Координаты, м		Метод определения координат характерной точки	Средняя квадратическая погрешность положения характерной точки (Mt), м	Описание обозначения точки на местности (при наличии)
	X	Y			
1	2	3	4	5	6
372	533511.84	4195204.34	Картометрический метод	0.2	-
373	533538.65	4195237.62	Картометрический метод	0.2	-
374	533564.24	4195267.02	Картометрический метод	0.2	-
375	533570.10	4195260.81	Картометрический метод	0.2	-
376	533582.60	4195278.92	Картометрический метод	0.2	-
377	533592.30	4195305.55	Картометрический метод	0.2	-
364	533602.63	4195341.88	Картометрический метод	0.2	-
378	533464.01	4195339.51	Картометрический метод	0.2	-
379	533460.26	4195344.19	Картометрический метод	0.2	-
380	533439.45	4195327.30	Картометрический метод	0.2	-
381	533415.08	4195310.49	Картометрический метод	0.2	-
382	533381.49	4195295.17	Картометрический метод	0.2	-
383	533383.84	4195289.64	Картометрический метод	0.2	-
384	533418.12	4195305.31	Картометрический метод	0.2	-
385	533443.05	4195322.55	Картометрический метод	0.2	-
378	533464.01	4195339.51	Картометрический метод	0.2	-
386	533525.50	4195187.26	Картометрический метод	0.2	-
387	533523.30	4195189.35	Картометрический метод	0.2	-
388	533468.56	4195110.72	Картометрический метод	0.2	-
389	533470.95	4195108.91	Картометрический метод	0.2	-
386	533525.50	4195187.26	Картометрический метод	0.2	-
СиКФх-005					
390	533010.60	4194330.40	Картометрический метод	0.2	-
391	532949.95	4194355.25	Картометрический метод	0.2	-
392	532788.55	4194421.35	Картометрический метод	0.2	-
393	532760.30	4194376.25	Картометрический метод	0.2	-
394	532749.05	4194354.65	Картометрический метод	0.2	-

2. Сведения о характерных точках границ объекта					
Обозначение характерных точек части границы	Координаты, м		Метод определения координат характерной точки	Средняя квадратическая погрешность положения характерной точки (Mt), м	Описание обозначения точки на местности (при наличии)
	X	Y			
1	2	3	4	5	6
395	532743.25	4194359.65	Картометрический метод	0.2	-
396	532745.75	4194376.70	Картометрический метод	0.2	-
397	532758.65	4194404.55	Картометрический метод	0.2	-
398	532772.55	4194427.90	Картометрический метод	0.2	-
399	532686.80	4194463.05	Картометрический метод	0.2	-
400	532670.40	4194423.30	Картометрический метод	0.2	-
401	532662.10	4194410.80	Картометрический метод	0.2	-
402	532657.10	4194414.15	Картометрический метод	0.2	-
403	532657.10	4194422.85	Картометрический метод	0.2	-
404	532673.15	4194468.65	Картометрический метод	0.2	-
405	532626.20	4194487.90	Картометрический метод	0.2	-
406	532613.85	4194492.95	Картометрический метод	0.2	-
407	532609.00	4194478.60	Картометрический метод	0.2	-
408	532593.65	4194442.65	Картометрический метод	0.2	-
409	532593.45	4194436.15	Картометрический метод	0.2	-
410	532574.60	4194396.15	Картометрический метод	0.2	-
411	532554.60	4194358.95	Картометрический метод	0.2	-
412	532536.00	4194323.95	Картометрический метод	0.2	-
413	532520.45	4194303.35	Картометрический метод	0.2	-
414	532509.30	4194293.25	Картометрический метод	0.2	-
415	532503.25	4194285.65	Картометрический метод	0.2	-
416	532476.50	4194266.60	Картометрический метод	0.2	-
417	532447.60	4194241.90	Картометрический метод	0.2	-
418	532424.05	4194222.70	Картометрический метод	0.2	-
419	532447.20	4194207.90	Картометрический метод	0.2	-
420	532466.45	4194190.80	Картометрический метод	0.2	-

2. Сведения о характерных точках границ объекта					
Обозначение характерных точек части границы	Координаты, м		Метод определения координат характерной точки	Средняя квадратическая погрешность положения характерной точки (M <sub>t</sub> ), м	Описание обозначения точки на местности (при наличии)
	X	Y			
1	2	3	4	5	6
421	532486.90	4194164.95	Картометрический метод	0.2	-
422	532510.50	4194147.90	Картометрический метод	0.2	-
423	532530.10	4194135.85	Картометрический метод	0.2	-
424	532555.85	4194122.50	Картометрический метод	0.2	-
425	532587.30	4194101.05	Картометрический метод	0.2	-
426	532620.75	4194069.05	Картометрический метод	0.2	-
427	532635.05	4194050.80	Картометрический метод	0.2	-
428	532661.95	4194006.55	Картометрический метод	0.2	-
429	532698.65	4193958.60	Картометрический метод	0.2	-
430	532729.15	4193916.80	Картометрический метод	0.2	-
431	532755.85	4193878.95	Картометрический метод	0.2	-
432	532775.35	4193857.65	Картометрический метод	0.2	-
433	532780.85	4193853.05	Картометрический метод	0.2	-
434	532788.50	4193851.50	Картометрический метод	0.2	-
435	532850.30	4193952.80	Картометрический метод	0.2	-
436	532982.05	4194160.75	Картометрический метод	0.2	-
437	532958.45	4194178.20	Картометрический метод	0.2	-
438	532964.70	4194224.00	Картометрический метод	0.2	-
439	532970.55	4194270.60	Картометрический метод	0.2	-
440	532978.85	4194298.90	Картометрический метод	0.2	-
390	533010.60	4194330.40	Картометрический метод	0.2	-
441	532896.75	4194038.25	Картометрический метод	0.2	-
442	532892.00	4194041.90	Картометрический метод	0.2	-
443	532832.60	4193951.75	Картометрический метод	0.2	-
444	532777.95	4193863.00	Картометрический метод	0.2	-
445	532783.40	4193860.40	Картометрический метод	0.2	-

2. Сведения о характерных точках границ объекта					
Обозначение характерных точек части границы	Координаты, м		Метод определения координат характерной точки	Средняя квадратическая погрешность положения характерной точки (M <sub>t</sub> ), м	Описание обозначения точки на местности (при наличии)
	X	Y			
1	2	3	4	5	6
446	532837.65	4193948.45	Картометрический метод	0.2	-
441	532896.75	4194038.25	Картометрический метод	0.2	-
447	532903.55	4194104.55	Картометрический метод	0.2	-
448	532899.35	4194110.00	Картометрический метод	0.2	-
449	532892.30	4194108.75	Картометрический метод	0.2	-
450	532884.00	4194098.35	Картометрический метод	0.2	-
451	532870.25	4194072.55	Картометрический метод	0.2	-
452	532875.65	4194067.55	Картометрический метод	0.2	-
453	532882.75	4194065.45	Картометрический метод	0.2	-
454	532896.90	4194082.95	Картометрический метод	0.2	-
447	532903.55	4194104.55	Картометрический метод	0.2	-
455	532876.75	4194092.20	Картометрический метод	0.2	-
456	532874.80	4194093.20	Картометрический метод	0.2	-
457	532873.75	4194091.25	Картометрический метод	0.2	-
458	532875.70	4194090.25	Картометрический метод	0.2	-
455	532876.75	4194092.20	Картометрический метод	0.2	-
459	532997.45	4194325.00	Картометрический метод	0.2	-
460	532995.50	4194326.05	Картометрический метод	0.2	-
461	532994.50	4194324.10	Картометрический метод	0.2	-
462	532996.45	4194323.05	Картометрический метод	0.2	-
459	532997.45	4194325.00	Картометрический метод	0.2	-
463	532817.60	4193978.10	Картометрический метод	0.2	-
464	532815.65	4193979.15	Картометрический метод	0.2	-
465	532814.60	4193977.20	Картометрический метод	0.2	-
466	532816.55	4193976.20	Картометрический метод	0.2	-
463	532817.60	4193978.10	Картометрический метод	0.2	-

2. Сведения о характерных точках границ объекта					
Обозначение характерных точек части границы	Координаты, м		Метод определения координат характерной точки	Средняя квадратическая погрешность положения характерной точки (Mt), м	Описание обозначения точки на местности (при наличии)
	X	Y			
1	2	3	4	5	6
467	532787.45	4193919.75	Картометрический метод	0.2	-
468	532785.50	4193920.75	Картометрический метод	0.2	-
469	532784.50	4193918.80	Картометрический метод	0.2	-
470	532786.45	4193917.80	Картометрический метод	0.2	-
467	532787.45	4193919.75	Картометрический метод	0.2	-
471	532968.50	4194269.55	Картометрический метод	0.2	-
472	532966.55	4194270.55	Картометрический метод	0.2	-
473	532965.55	4194268.60	Картометрический метод	0.2	-
474	532967.50	4194267.60	Картометрический метод	0.2	-
471	532968.50	4194269.55	Картометрический метод	0.2	-
475	532906.05	4194149.35	Картометрический метод	0.2	-
476	532904.10	4194150.35	Картометрический метод	0.2	-
477	532903.10	4194148.40	Картометрический метод	0.2	-
478	532905.05	4194147.40	Картометрический метод	0.2	-
475	532906.05	4194149.35	Картометрический метод	0.2	-
479	532847.50	4194035.85	Картометрический метод	0.2	-
480	532845.55	4194036.85	Картометрический метод	0.2	-
481	532844.55	4194034.90	Картометрический метод	0.2	-
482	532846.50	4194033.90	Картометрический метод	0.2	-
479	532847.50	4194035.85	Картометрический метод	0.2	-
483	532935.40	4194205.80	Картометрический метод	0.2	-
484	532933.45	4194206.80	Картометрический метод	0.2	-
485	532932.45	4194204.85	Картометрический метод	0.2	-
486	532934.40	4194203.85	Картометрический метод	0.2	-
483	532935.40	4194205.80	Картометрический метод	0.2	-
СиКФх-006					
487	532763.85	4193861.30	Картометрический метод	0.2	-



2. Сведения о характерных точках границ объекта					
Обозначение характерных точек части границы	Координаты, м		Метод определения координат характерной точки	Средняя квадратическая погрешность положения характерной точки (M <sub>t</sub> ), м	Описание обозначения точки на местности (при наличии)
	X	Y			
1	2	3	4	5	6
488	532751.27	4193875.03	Картометрический метод	0.2	-
489	532724.27	4193913.34	Картометрический метод	0.2	-
490	532693.87	4193954.98	Картометрический метод	0.2	-
491	532657.07	4194003.02	Картометрический метод	0.2	-
492	532630.20	4194047.25	Картометрический метод	0.2	-
493	532616.15	4194065.20	Картометрический метод	0.2	-
494	532583.31	4194096.53	Картометрический метод	0.2	-
495	532552.93	4194117.28	Картометрический метод	0.2	-
496	532527.22	4194130.58	Картометрический метод	0.2	-
497	532507.25	4194142.86	Картометрический метод	0.2	-
498	532482.60	4194160.71	Картометрический метод	0.2	-
499	532461.91	4194186.85	Картометрический метод	0.2	-
500	532443.42	4194203.25	Картометрический метод	0.2	-
501	532423.55	4194215.92	Картометрический метод	0.2	-
502	532419.43	4194202.71	Картометрический метод	0.2	-
503	532406.65	4194189.95	Картометрический метод	0.2	-
504	532390.08	4194174.79	Картометрический метод	0.2	-
505	532373.50	4194149.25	Картометрический метод	0.2	-
506	532373.04	4194137.89	Картометрический метод	0.2	-
507	532387.71	4194114.23	Картометрический метод	0.2	-
508	532417.06	4194093.88	Картометрический метод	0.2	-
509	532461.08	4194086.78	Картометрический метод	0.2	-
510	532504.60	4194074.95	Картометрический метод	0.2	-
511	532540.11	4194052.24	Картометрический метод	0.2	-
512	532577.50	4194014.35	Картометрический метод	0.2	-
513	532604.95	4193966.10	Картометрический метод	0.2	-

2. Сведения о характерных точках границ объекта					
Обозначение характерных точек части границы	Координаты, м		Метод определения координат характерной точки	Средняя квадратическая погрешность положения характерной точки (Mt), м	Описание обозначения точки на местности (при наличии)
	X	Y			
1	2	3	4	5	6
514	532616.30	4193922.55	Картометрический метод	0.2	-
515	532621.52	4193867.65	Картометрический метод	0.2	-
516	532620.11	4193829.79	Картометрический метод	0.2	-
517	532612.53	4193788.62	Картометрический метод	0.2	-
518	532591.71	4193746.50	Картометрический метод	0.2	-
519	532564.25	4193700.10	Картометрический метод	0.2	-
520	532544.60	4193673.50	Картометрический метод	0.2	-
521	532515.03	4193633.38	Картометрический метод	0.2	-
522	532458.23	4193578.49	Картометрический метод	0.2	-
523	532431.25	4193545.83	Картометрический метод	0.2	-
524	532417.05	4193524.06	Картометрический метод	0.2	-
525	532363.56	4193463.01	Картометрический метод	0.2	-
526	532296.07	4193383.29	Картометрический метод	0.2	-
527	532340.22	4193360.84	Картометрический метод	0.2	-
528	532367.72	4193346.84	Картометрический метод	0.2	-
529	532417.43	4193397.71	Картометрический метод	0.2	-
530	532442.98	4193428.12	Картометрический метод	0.2	-
531	532505.92	4193498.95	Картометрический метод	0.2	-
532	532511.46	4193515.37	Картометрический метод	0.2	-
533	532511.36	4193515.52	Картометрический метод	0.2	-
534	532511.55	4193515.65	Картометрический метод	0.2	-
535	532515.05	4193525.95	Картометрический метод	0.2	-
536	532541.55	4193566.20	Картометрический метод	0.2	-
537	532575.61	4193618.24	Картометрический метод	0.2	-
538	532627.68	4193692.54	Картометрический метод	0.2	-
539	532687.30	4193771.10	Картометрический метод	0.2	-

2. Сведения о характерных точках границ объекта					
Обозначение характерных точек части границы	Координаты, м		Метод определения координат характерной точки	Средняя квадратическая погрешность положения характерной точки (M <sub>t</sub> ), м	Описание обозначения точки на местности (при наличии)
	X	Y			
1	2	3	4	5	6
540	532724.77	4193819.14	Картометрический метод	0.2	-
541	532754.06	4193849.20	Картометрический метод	0.2	-
487	532763.85	4193861.30	Картометрический метод	0.2	-
542	532345.50	4193401.80	Картометрический метод	0.2	-
543	532344.25	4193403.65	Картометрический метод	0.2	-
544	532342.45	4193402.40	Картометрический метод	0.2	-
545	532343.65	4193400.55	Картометрический метод	0.2	-
542	532345.50	4193401.80	Картометрический метод	0.2	-
546	532401.70	4193439.60	Картометрический метод	0.2	-
547	532400.45	4193441.45	Картометрический метод	0.2	-
548	532398.65	4193440.20	Картометрический метод	0.2	-
549	532399.85	4193438.40	Картометрический метод	0.2	-
546	532401.70	4193439.60	Картометрический метод	0.2	-
550	532457.35	4193476.40	Картометрический метод	0.2	-
551	532456.10	4193478.20	Картометрический метод	0.2	-
552	532454.30	4193477.00	Картометрический метод	0.2	-
553	532455.50	4193475.15	Картометрический метод	0.2	-
550	532457.35	4193476.40	Картометрический метод	0.2	-
554	532756.90	4193860.65	Картометрический метод	0.2	-
555	532754.95	4193861.65	Картометрический метод	0.2	-
556	532753.95	4193859.70	Картометрический метод	0.2	-
557	532755.90	4193858.70	Картометрический метод	0.2	-
554	532756.90	4193860.65	Картометрический метод	0.2	-
СиКФх-007					
558	532564.65	4194513.10	Картометрический метод	0.2	-
559	532344.79	4194603.21	Картометрический метод	0.2	-
560	532344.76	4194603.16	Картометрический метод	0.2	-

2. Сведения о характерных точках границ объекта					
Обозначение характерных точек части границы	Координаты, м		Метод определения координат характерной точки	Средняя квадратическая погрешность положения характерной точки (Mt), м	Описание обозначения точки на местности (при наличии)
	X	Y			
1	2	3	4	5	6
561	532297.08	4194541.83	Картометрический метод	0.2	-
562	532278.28	4194514.96	Картометрический метод	0.2	-
563	532270.78	4194507.98	Картометрический метод	0.2	-
564	532278.30	4194507.65	Картометрический метод	0.2	-
565	532279.36	4194505.46	Картометрический метод	0.2	-
566	532277.76	4194497.71	Картометрический метод	0.2	-
567	532240.18	4194453.78	Картометрический метод	0.2	-
568	532237.91	4194442.97	Картометрический метод	0.2	-
569	532232.40	4194424.60	Картометрический метод	0.2	-
570	532227.04	4194399.27	Картометрический метод	0.2	-
571	532228.18	4194384.81	Картометрический метод	0.2	-
572	532240.48	4194361.07	Картометрический метод	0.2	-
573	532257.05	4194343.60	Картометрический метод	0.2	-
574	532288.55	4194319.98	Картометрический метод	0.2	-
575	532335.93	4194281.72	Картометрический метод	0.2	-
576	532375.75	4194255.85	Картометрический метод	0.2	-
577	532388.95	4194246.50	Картометрический метод	0.2	-
578	532398.25	4194256.35	Картометрический метод	0.2	-
579	532428.30	4194291.20	Картометрический метод	0.2	-
580	532447.05	4194316.35	Картометрический метод	0.2	-
581	532485.05	4194371.00	Картометрический метод	0.2	-
582	532523.25	4194431.40	Картометрический метод	0.2	-
558	532564.65	4194513.10	Картометрический метод	0.2	-
СиКфх-008					
583	530322.50	4188861.36	Картометрический метод	0.2	-
584	530321.18	4188896.19	Картометрический метод	0.2	-

2. Сведения о характерных точках границ объекта					
Обозначение характерных точек части границы	Координаты, м		Метод определения координат характерной точки	Средняя квадратическая погрешность положения характерной точки (M <sub>t</sub> ), м	Описание обозначения точки на местности (при наличии)
	X	Y			
1	2	3	4	5	6
585	530245.91	4188885.78	Картометрический метод	0.2	-
586	529910.45	4188838.56	Картометрический метод	0.2	-
587	529841.00	4188828.78	Картометрический метод	0.2	-
588	529411.32	4188775.17	Картометрический метод	0.2	-
589	529414.78	4188746.28	Картометрический метод	0.2	-
590	529594.55	4188772.90	Картометрический метод	0.2	-
591	529912.25	4188810.35	Картометрический метод	0.2	-
592	530003.95	4188821.15	Картометрический метод	0.2	-
593	530165.60	4188844.55	Картометрический метод	0.2	-
583	530322.50	4188861.36	Картометрический метод	0.2	-
СиКФх-009					
594	532548.26	4193856.12	Картометрический метод	0.2	-
595	532544.65	4193895.12	Картометрический метод	0.2	-
596	532533.30	4193936.14	Картометрический метод	0.2	-
597	532522.19	4193970.84	Картометрический метод	0.2	-
598	532503.37	4193984.88	Картометрический метод	0.2	-
599	532447.16	4194011.63	Картометрический метод	0.2	-
600	532434.23	4194022.28	Картометрический метод	0.2	-
601	532413.76	4194074.02	Картометрический метод	0.2	-
602	532383.62	4194081.70	Картометрический метод	0.2	-
603	532368.29	4194093.70	Картометрический метод	0.2	-
604	532358.58	4194111.58	Картометрический метод	0.2	-
605	532354.49	4194127.93	Картометрический метод	0.2	-
606	532354.75	4194143.27	Картометрический метод	0.2	-
607	532338.37	4194162.08	Картометрический метод	0.2	-
608	532337.75	4194140.62	Картометрический метод	0.2	-

2. Сведения о характерных точках границ объекта					
Обозначение характерных точек части границы	Координаты, м		Метод определения координат характерной точки	Средняя квадратическая погрешность положения характерной точки (M <sub>t</sub> ), м	Описание обозначения точки на местности (при наличии)
	X	Y			
1	2	3	4	5	6
609	532339.25	4194120.47	Картометрический метод	0.2	-
610	532343.90	4194106.22	Картометрический метод	0.2	-
611	532354.25	4194089.12	Картометрический метод	0.2	-
612	532378.40	4194061.32	Картометрический метод	0.2	-
613	532412.45	4194022.02	Картометрический метод	0.2	-
614	532434.05	4193989.52	Картометрический метод	0.2	-
615	532463.15	4193946.52	Картометрический метод	0.2	-
616	532484.95	4193900.12	Картометрический метод	0.2	-
617	532495.90	4193862.07	Картометрический метод	0.2	-
618	532500.25	4193832.07	Картометрический метод	0.2	-
619	532500.80	4193783.67	Картометрический метод	0.2	-
620	532494.10	4193750.82	Картометрический метод	0.2	-
621	532485.35	4193724.57	Картометрический метод	0.2	-
622	532475.00	4193702.67	Картометрический метод	0.2	-
623	532450.95	4193659.07	Картометрический метод	0.2	-
624	532435.85	4193627.42	Картометрический метод	0.2	-
625	532416.80	4193599.52	Картометрический метод	0.2	-
626	532367.59	4193539.04	Картометрический метод	0.2	-
627	532341.48	4193501.70	Картометрический метод	0.2	-
628	532308.77	4193464.39	Картометрический метод	0.2	-
629	532277.77	4193436.42	Картометрический метод	0.2	-
630	532247.35	4193408.57	Картометрический метод	0.2	-
631	532256.67	4193403.78	Картометрический метод	0.2	-
632	532350.56	4193501.12	Картометрический метод	0.2	-
633	532380.94	4193535.80	Картометрический метод	0.2	-
634	532421.07	4193578.19	Картометрический метод	0.2	-

2. Сведения о характерных точках границ объекта					
Обозначение характерных точек части границы	Координаты, м		Метод определения координат характерной точки	Средняя квадратическая погрешность положения характерной точки (Mt), м	Описание обозначения точки на местности (при наличии)
	X	Y			
1	2	3	4	5	6
635	532437.17	4193600.64	Картометрический метод	0.2	-
636	532464.38	4193638.04	Картометрический метод	0.2	-
637	532473.40	4193655.32	Картометрический метод	0.2	-
638	532481.85	4193671.57	Картометрический метод	0.2	-
639	532510.63	4193716.25	Картометрический метод	0.2	-
640	532533.75	4193787.88	Картометрический метод	0.2	-
594	532548.26	4193856.12	Картометрический метод	0.2	-
СиКфх-010					
641	532785.17	4193846.08	Картометрический метод	0.2	-
642	532778.68	4193847.40	Картометрический метод	0.2	-
643	532776.10	4193845.95	Картометрический метод	0.2	-
644	532764.65	4193833.50	Картометрический метод	0.2	-
645	532729.40	4193781.55	Картометрический метод	0.2	-
646	532693.20	4193733.75	Картометрический метод	0.2	-
647	532632.35	4193651.00	Картометрический метод	0.2	-
648	532603.15	4193611.75	Картометрический метод	0.2	-
649	532510.45	4193495.05	Картометрический метод	0.2	-
650	532447.50	4193424.20	Картометрический метод	0.2	-
651	532421.80	4193393.60	Картометрический метод	0.2	-
652	532373.34	4193343.99	Картометрический метод	0.2	-
653	532381.28	4193339.95	Картометрический метод	0.2	-
654	532562.01	4193521.60	Картометрический метод	0.2	-
655	532634.55	4193599.40	Картометрический метод	0.2	-
656	532704.00	4193713.00	Картометрический метод	0.2	-
641	532785.17	4193846.08	Картометрический метод	0.2	-
657	532614.59	4193585.78	Картометрический метод	0.2	-

2. Сведения о характерных точках границ объекта					
Обозначение характерных точек части границы	Координаты, м		Метод определения координат характерной точки	Средняя квадратическая погрешность положения характерной точки (Mt), м	Описание обозначения точки на местности (при наличии)
	X	Y			
1	2	3	4	5	6
658	532612.57	4193586.66	Картометрический метод	0.2	-
659	532606.48	4193584.10	Картометрический метод	0.2	-
660	532605.60	4193582.09	Картометрический метод	0.2	-
661	532611.82	4193579.38	Картометрический метод	0.2	-
657	532614.59	4193585.78	Картометрический метод	0.2	-
662	532563.40	4193547.60	Картометрический метод	0.2	-
663	532562.10	4193549.40	Картометрический метод	0.2	-
664	532560.30	4193548.15	Картометрический метод	0.2	-
665	532561.60	4193546.35	Картометрический метод	0.2	-
662	532563.40	4193547.60	Картометрический метод	0.2	-
666	532636.56	4193627.44	Картометрический метод	0.2	-
667	532634.63	4193628.50	Картометрический метод	0.2	-
668	532633.58	4193626.56	Картометрический метод	0.2	-
669	532635.51	4193625.50	Картометрический метод	0.2	-
666	532636.56	4193627.44	Картометрический метод	0.2	-
670	532666.09	4193684.73	Картометрический метод	0.2	-
671	532664.14	4193685.74	Картометрический метод	0.2	-
672	532663.13	4193683.79	Картометрический метод	0.2	-
673	532665.08	4193682.78	Картометрический метод	0.2	-
670	532666.09	4193684.73	Картометрический метод	0.2	-
СиКФх-011					
674	532549.70	4194469.95	Картометрический метод	0.2	-
675	532528.40	4194428.30	Картометрический метод	0.2	-
676	532490.00	4194367.65	Картометрический метод	0.2	-
677	532451.90	4194312.80	Картометрический метод	0.2	-
678	532432.90	4194287.40	Картометрический метод	0.2	-
679	532402.65	4194252.25	Картометрический метод	0.2	-



2. Сведения о характерных точках границ объекта					
Обозначение характерных точек части границы	Координаты, м		Метод определения координат характерной точки	Средняя квадратическая погрешность положения характерной точки (Mt), м	Описание обозначения точки на местности (при наличии)
	X	Y			
1	2	3	4	5	6
680	532393.85	4194243.00	Картометрический метод	0.2	-
681	532403.30	4194236.30	Картометрический метод	0.2	-
682	532407.60	4194244.90	Картометрический метод	0.2	-
683	532448.00	4194266.05	Картометрический метод	0.2	-
684	532475.75	4194289.05	Картометрический метод	0.2	-
685	532497.35	4194313.95	Картометрический метод	0.2	-
686	532517.05	4194344.50	Картометрический метод	0.2	-
687	532529.75	4194380.65	Картометрический метод	0.2	-
688	532534.00	4194411.65	Картометрический метод	0.2	-
689	532546.20	4194439.35	Картометрический метод	0.2	-
674	532549.70	4194469.95	Картометрический метод	0.2	-
СиКфх-012					
690	533852.09	4195402.14	Картометрический метод	0.2	-
691	533788.52	4195400.54	Картометрический метод	0.2	-
692	533807.44	4195371.26	Картометрический метод	0.2	-
690	533852.09	4195402.14	Картометрический метод	0.2	-
СиКфх-013					
693	532399.78	4194231.47	Картометрический метод	0.2	-
694	532389.69	4194238.62	Картометрический метод	0.2	-
695	532367.89	4194215.67	Картометрический метод	0.2	-
696	532340.92	4194172.84	Картометрический метод	0.2	-
693	532399.78	4194231.47	Картометрический метод	0.2	-
СиКфх-014					
697	530327.92	4188482.70	Картометрический метод	0.2	-
698	530322.80	4188855.36	Картометрический метод	0.2	-
699	530166.28	4188838.59	Картометрический метод	0.2	-

2. Сведения о характерных точках границ объекта					
Обозначение характерных точек части границы	Координаты, м		Метод определения координат характерной точки	Средняя квадратическая погрешность положения характерной точки (M <sub>t</sub> ), м	Описание обозначения точки на местности (при наличии)
	X	Y			
1	2	3	4	5	6
700	530004.75	4188815.20	Картометрический метод	0.2	-
701	529912.60	4188804.35	Картометрический метод	0.2	-
702	529595.30	4188766.95	Картометрический метод	0.2	-
703	529415.20	4188740.61	Картометрический метод	0.2	-
704	529420.29	4188667.89	Картометрический метод	0.2	-
705	529431.75	4188668.70	Картометрический метод	0.2	-
706	529446.02	4188661.77	Картометрический метод	0.2	-
707	529463.92	4188646.41	Картометрический метод	0.2	-
708	529468.30	4188627.42	Картометрический метод	0.2	-
709	529462.46	4188615.36	Картометрический метод	0.2	-
710	529440.52	4188596.34	Картометрический метод	0.2	-
711	529430.06	4188597.52	Картометрический метод	0.2	-
712	529438.12	4188460.89	Картометрический метод	0.2	-
713	529819.03	4188478.47	Картометрический метод	0.2	-
714	529931.68	4188483.68	Картометрический метод	0.2	-
715	530171.83	4188494.75	Картометрический метод	0.2	-
716	530175.85	4188471.00	Картометрический метод	0.2	-
717	530180.60	4188452.74	Картометрический метод	0.2	-
718	530195.60	4188444.33	Картометрический метод	0.2	-
719	530211.32	4188439.95	Картометрический метод	0.2	-
720	530226.66	4188463.35	Картометрический метод	0.2	-
721	530248.96	4188488.55	Картометрический метод	0.2	-
722	530270.90	4188495.84	Картометрический метод	0.2	-
723	530300.14	4188501.69	Картометрический метод	0.2	-
724	530314.76	4188501.33	Картометрический метод	0.2	-
697	530327.92	4188482.70	Картометрический метод	0.2	-

2. Сведения о характерных точках границ объекта					
Обозначение характерных точек части границы	Координаты, м		Метод определения координат характерной точки	Средняя квадратическая погрешность положения характерной точки (Mt), м	Описание обозначения точки на местности (при наличии)
	X	Y			
1	2	3	4	5	6
725	529934.20	4188691.00	Картометрический метод	0.2	-
726	529925.80	4188698.65	Картометрический метод	0.2	-
727	529918.55	4188703.50	Картометрический метод	0.2	-
728	529915.65	4188705.40	Картометрический метод	0.2	-
729	529907.15	4188711.10	Картометрический метод	0.2	-
730	529885.60	4188714.40	Картометрический метод	0.2	-
731	529879.40	4188706.70	Картометрический метод	0.2	-
732	529878.65	4188699.05	Картометрический метод	0.2	-
733	529887.05	4188692.10	Картометрический метод	0.2	-
734	529915.95	4188684.80	Картометрический метод	0.2	-
735	529919.70	4188684.80	Картометрический метод	0.2	-
736	529933.10	4188684.80	Картометрический метод	0.2	-
725	529934.20	4188691.00	Картометрический метод	0.2	-
3. Сведения о характерных точках части (частей) границы объекта					
Обозначение характерных точек части границы	Координаты, м		Метод определения координат характерной точки	Средняя квадратическая погрешность положения характерной точки (Mt), м	Описание обозначения точки на местности (при наличии)
	X	Y			
1	2	3	4	5	6
-	-	-	-	-	-

### Раздел 3

#### Сведения о местоположении измененных (уточненных) границ объекта

1. Система координат -

2. Сведения о характерных точках границ объекта

Обозначение характерных точек границ	Существующие координаты, м		Измененные (уточненные) координаты, м		Метод определения координат характерной точки	Средняя квадратическая погрешность положения характерной точки (Mt), м	Описание обозначения точки на местности (при наличии)
	X	Y	X	Y			
1	2	3	4	5	6	7	8
-	-	-	-	-	-	-	

3. Сведения о характерных точках части (частей) границы объекта

Обозначение характерных точек части границы	Существующие координаты, м		Измененные (уточненные) координаты, м		Метод определения координат характерной точки	Средняя квадратическая погрешность положения характерной точки (Mt), м	Описание обозначения точки на местности (при наличии)
	X	Y	X	Y			
1	2	3	4	5	6	7	8
-	-	-	-	-	-	-	

**Текстовое описание местоположения границ  
населенных пунктов, территориальных зон, особо охраняемых природных  
территорий, зон с особыми условиями использования территорий**

Прохождение границы		Описание прохождения границы
от точки	до точки	
1	2	3
1	1	-
21	21	-
94	94	-
98	98	-
102	102	-
183	183	-
190	190	-
351	351	-
364	364	-
378	378	-
386	386	-
390	390	-
441	441	-
447	447	-
455	455	-
459	459	-

**Текстовое описание местоположения границ  
населенных пунктов, территориальных зон, особо охраняемых природных  
территорий, зон с особыми условиями использования территорий**

Прохождение границы		Описание прохождения границы
от точки	до точки	
1	2	3
463	463	-
467	467	-
471	471	-
475	475	-
479	479	-
483	483	-
487	487	-
542	542	-
546	546	-
550	550	-
554	554	-
558	558	-
583	583	-
594	594	-
641	641	-
657	657	-

**Текстовое описание местоположения границ  
населенных пунктов, территориальных зон, особо охраняемых природных  
территорий, зон с особыми условиями использования территорий**

Прохождение границы		Описание прохождения границы
от точки	до точки	
1	2	3
662	662	-
666	666	-
670	670	-
674	674	-
690	690	-
693	693	-
697	697	-
725	725	-

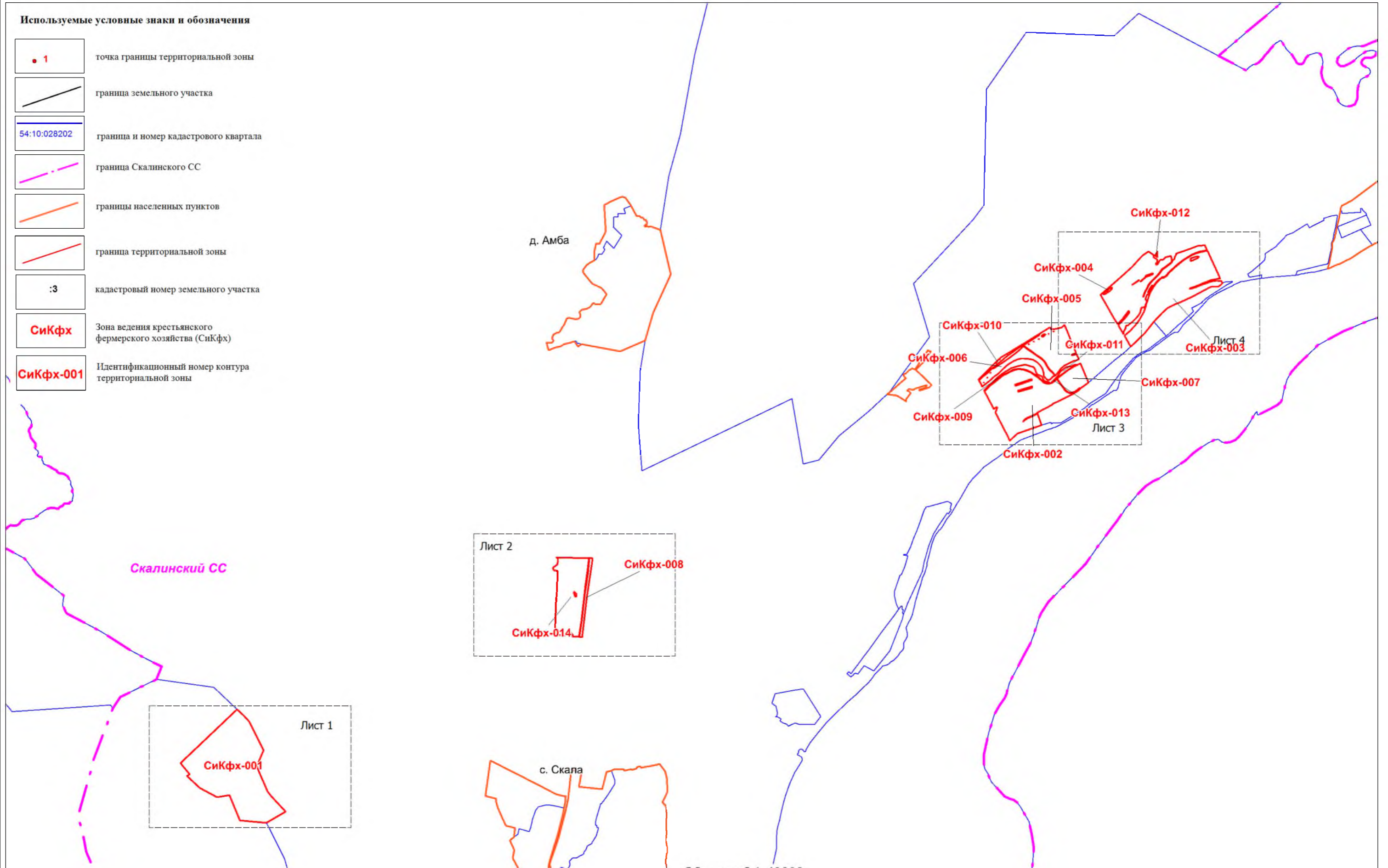
# Описание местоположения границ

Зона ведения крестьянского фермерского хозяйства (СиКфх)

План границ объекта землеустройства

## Используемые условные знаки и обозначения

	точка границы территориальной зоны
	граница земельного участка
	граница и номер кадастрового квартала
	граница Скалинского СС
	границы населенных пунктов
	граница территориальной зоны
	кадастровый номер земельного участка
	Зона ведения крестьянского фермерского хозяйства (СиКфх)
	Идентификационный номер контура территориальной зоны



Масштаб 1:40000



Описание местоположения границ

Зона ведения крестьянского фермерского хозяйства (СиКФх)

План границ объекта землеустройства



Масштаб 1:40000



Описание местоположения границ

Зона ведения крестьянского фермерского хозяйства (СиКФх)

План границ объекта землеустройства



Масштаб 1:40000



Описание местоположения границ

Зона ведения крестьянского фермерского хозяйства (СикФх)

План границ объекта землеустройства



Масштаб 1:40000



Описание местоположения границ

Зона ведения крестьянского фермерского хозяйства (СиКФх)

План границ объекта землеустройства



Масштаб 1:40000



# ОПИСАНИЕ МЕСТОПОЛОЖЕНИЯ ГРАНИЦ

## Производственная зона сельскохозяйственных предприятий (СиПп)

(наименование объекта, местоположение границ которого описано (далее - объект))

### Раздел 1

#### Сведения об объекте

№ п/п	Характеристики объекта	Описание характеристик
1	2	3
1.	Местоположение объекта	Новосибирская область, район Кольванский, сельсовет Скалинский
2.	Площадь объекта +/- величина погрешности определения площади (P +/- Дельта P)	10475 +/- 72 м <sup>2</sup>
3.	Иные характеристики объекта	<p><u>Основные виды РИ (код вида РИ):</u> -Хранение и переработка сельскохозяйственной продукции (1.15) -Обеспечение сельскохозяйственного производства (1.18) S min – 0,001 га, S max 5,0 га; Отступ min – не устанавливается; Этаж min – не устанавливается, max - 10; Процент застройки min – 20%, max - не устанавливается</p> <p><u>Условно разрешенные виды разрешенного использования (код вида РИ):</u> - Размещение автомобильных дорог (7.2.1)</p> <p><u>Вспомогательные виды РИ (код вида РИ):</u> - Предоставление коммунальных услуг (3.1.1) - Служебные гаражи (4.9) S min – 0,01 га, S - max 5,0 га; Отступ min - 3 м; Этаж min -1 ед., Этаж max - 4 ед.; Процент застройки min – 10%, max – 50%.</p> <p>S min – 0,1 га, S max - 50,0 га; Отступ min – 3 м; Этаж min -1 ед., Этаж max -10 ед.; Процент застройки min – не устанавливается, Процент застройки max – не устанавливается.</p>

## Раздел 2

### Сведения о местоположении границ объекта

1. Система координат МСК НСО, зона 4

2. Сведения о характерных точках границ объекта

Обозначение характерных точек границ	Координаты, м		Метод определения координат характерной точки	Средняя квадратическая погрешность положения характерной точки (Mt), м	Описание обозначения точки на местности (при наличии)
	X	Y			
1	2	3	4	5	6
1	527185.95	4189004.15	Картометрический метод	0.2	-
2	527182.30	4189015.80	Картометрический метод	0.2	-
3	527169.25	4189026.15	Картометрический метод	0.2	-
4	527165.60	4189035.50	Картометрический метод	0.2	-
5	527147.15	4189075.85	Картометрический метод	0.2	-
6	527159.10	4189082.25	Картометрический метод	0.2	-
7	527153.10	4189093.35	Картометрический метод	0.2	-
8	527145.05	4189116.05	Картометрический метод	0.2	-
9	527121.35	4189105.95	Картометрический метод	0.2	-
10	527113.70	4189121.85	Картометрический метод	0.2	-
11	527109.05	4189120.20	Картометрический метод	0.2	-
12	527107.45	4189124.50	Картометрический метод	0.2	-
13	527102.25	4189137.55	Картометрический метод	0.2	-
14	527060.25	4189114.05	Картометрический метод	0.2	-
15	527060.00	4189105.45	Картометрический метод	0.2	-
16	527116.65	4188982.85	Картометрический метод	0.2	-

2. Сведения о характерных точках границ объекта					
Обозначение характерных точек части границы	Координаты, м		Метод определения координат характерной точки	Средняя квадратическая погрешность положения характерной точки (Mt), м	Описание обозначения точки на местности (при наличии)
	X	Y			
1	2	3	4	5	6
17	527120.20	4188980.15	Картометрический метод	0.2	-
18	527136.15	4188986.25	Картометрический метод	0.2	-
19	527139.35	4188979.25	Картометрический метод	0.2	-
20	527173.20	4188994.20	Картометрический метод	0.2	-
1	527185.95	4189004.15	Картометрический метод	0.2	-
3. Сведения о характерных точках части (частей) границы объекта					
Обозначение характерных точек части границы	Координаты, м		Метод определения координат характерной точки	Средняя квадратическая погрешность положения характерной точки (Mt), м	Описание обозначения точки на местности (при наличии)
	X	Y			
1	2	3	4	5	6
-	-	-	-	-	-

### Раздел 3

#### Сведения о местоположении измененных (уточненных) границ объекта

1. Система координат -

2. Сведения о характерных точках границ объекта

Обозначение характерных точек границ	Существующие координаты, м		Измененные (уточненные) координаты, м		Метод определения координат характерной точки	Средняя квадратическая погрешность положения характерной точки (Mt), м	Описание обозначения точки на местности (при наличии)
	X	Y	X	Y			
1	2	3	4	5	6	7	8
-	-	-	-	-	-	-	

3. Сведения о характерных точках части (частей) границы объекта

Обозначение характерных точек части границы	Существующие координаты, м		Измененные (уточненные) координаты, м		Метод определения координат характерной точки	Средняя квадратическая погрешность положения характерной точки (Mt), м	Описание обозначения точки на местности (при наличии)
	X	Y	X	Y			
1	2	3	4	5	6	7	8
-	-	-	-	-	-	-	



**Текстовое описание местоположения границ  
населенных пунктов, территориальных зон, особо охраняемых природных  
территорий, зон с особыми условиями использования территорий**

Прохождение границы		Описание прохождения границы
от точки	до точки	
<b>1</b>	<b>2</b>	<b>3</b>
1	2	-
2	3	-
3	4	-
4	5	-
5	6	-
6	7	-
7	8	-
8	9	-
9	10	-
10	11	-
11	12	-
12	13	-
13	14	-
14	15	-
15	16	-
16	17	-
17	18	-
18	19	-
19	20	-
20	1	-






--	--	--

# Описание местоположения границ

Производственная зона сельскохозяйственных предприятий (СиПп)

План границ объекта землеустройства

## Используемые условные знаки и обозначения

	точка границы территориальной зоны
	граница земельного участка
	граница и номер кадастрового квартала
	граница Скалинского СС
	границы населенных пунктов
	граница территориальной зоны
	кадастровый номер земельного участка
	Производственная зона сельскохозяйственных предприятий (СиПп)
	Идентификационный номер контура территориальной зоны



Масштаб 1:800

# ОПИСАНИЕ МЕСТОПОЛОЖЕНИЯ ГРАНИЦ

## Зона объектов спорта (Рс)

(наименование объекта, местоположение границ которого описано (далее - объект))

### Раздел 1

#### Сведения об объекте

№ п/п	Характеристики объекта	Описание характеристик
1	2	3
1.	Местоположение объекта	Новосибирская область, район Кольванский, сельсовет Скалинский
2.	Площадь объекта +/- величина погрешности определения площади (Р +/- Дельта Р)	615 +/- 17 м <sup>2</sup>
3.	Иные характеристики объекта	<p><u>Основные виды РИ (код вида РИ):</u></p> <ul style="list-style-type: none"><li>- Обеспечение спортивно-зрелищных мероприятий (5.1.1)</li><li>- Обеспечение занятий спортом в помещениях (5.1.2)</li><li>- Площадки для занятий спортом (5.1.3)</li><li>- Оборудованные площадки для занятий спортом (5.1.4)</li><li>- Водный спорт (5.1.5)</li><li>- Авиационный спорт (5.1.6)</li><li>- Спортивные базы (5.1.7)</li></ul> <p><u>Условно разрешенные виды разрешенного использования (код вида РИ):</u></p> <ul style="list-style-type: none"><li>- Размещение автомобильных дорог (7.2.1)</li><li>- Трубопроводный транспорт (7.5) S min, S max – не устанавливается; Отступ min - не устанавливается; Этаж min , max - не устанавливается; Процент застройки не устанавливается.</li></ul> <p><u>Вспомогательные виды РИ (код вида РИ):</u></p> <ul style="list-style-type: none"><li>- Предоставление коммунальных услуг (3.1.1)</li><li>- Служебные гаражи (4.9) S min – 0,01 га, S - max 5,0 га; Отступ min - 3 м; Этаж min -1 ед., Этаж max - 4 ед.; Процент застройки min – 10%, max – 50%.</li></ul> <p>S min – 0,1 га, S max - 50,0 га; Отступ min – 3 м; Этаж min -1 ед., Этаж max -10 ед.; Процент застройки min – 5%, Процент застройки max – 80%.</p>



## Раздел 2

### Сведения о местоположении границ объекта

1. Система координат МСК НСО, зона 4

2. Сведения о характерных точках границ объекта

Обозначение характерных точек границ	Координаты, м		Метод определения координат характерной точки	Средняя квадратическая погрешность положения характерной точки (M <sub>t</sub> ), м	Описание обозначения точки на местности (при наличии)
	X	Y			
1	2	3	4	5	6
1	526340.15	4188441.91	Картометрический метод	0.2	-
2	526320.35	4188447.75	Картометрический метод	0.2	-
3	526311.86	4188418.96	Картометрический метод	0.2	-
4	526331.20	4188413.25	Картометрический метод	0.2	-
5	526336.25	4188428.90	Картометрический метод	0.2	-
1	526340.15	4188441.91	Картометрический метод	0.2	-

3. Сведения о характерных точках части (частей) границы объекта

Обозначение характерных точек части границы	Координаты, м		Метод определения координат характерной точки	Средняя квадратическая погрешность положения характерной точки (M <sub>t</sub> ), м	Описание обозначения точки на местности (при наличии)
	X	Y			
1	2	3	4	5	6
-	-	-	-	-	-



**Текстовое описание местоположения границ  
населенных пунктов, территориальных зон, особо охраняемых природных  
территорий, зон с особыми условиями использования территорий**







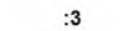


Прохождение границы		Описание прохождения границы
от точки	до точки	
<b>1</b>	<b>2</b>	<b>3</b>
1	2	-
2	3	-
3	4	-
4	5	-
5	1	-

# Описание местоположения границ

Зона объектов спорта (Pc)

План границ объекта землеустройства

## Используемые условные знаки и обозначения

-  точка границы территориальной зоны
-  граница земельного участка
-  граница и номер кадастрового квартала
-  граница Скалинского СС
-  границы населенных пунктов
-  граница территориальной зоны
-  кадастровый номер земельного участка
-  Зона объектов спорта (Pc)
-  Идентификационный номер контура территориальной зоны



Масштаб 1:800



# ОПИСАНИЕ МЕСТОПОЛОЖЕНИЯ ГРАНИЦ

## Зона озелененных территорий общего пользования (Ртоп)

(наименование объекта, местоположение границ которого описано (далее - объект))

### Раздел 1

#### Сведения об объекте

№ п/п	Характеристики объекта	Описание характеристик
1	2	3
1.	Местоположение объекта	Новосибирская область, район Кольванский, сельсовет Скалинский
2.	Площадь объекта +/- величина погрешности определения площади (Р +/- Дельта Р)	2196.85 +/- 0.33 га
3.	Иные характеристики объекта	<p><u>Основные виды РИ (код вида РИ):</u></p> <ul style="list-style-type: none"><li>- Парки культуры и отдыха (3.6.2)</li><li>- Охрана природных территорий (9.1)</li><li>- Резервные леса (10.4)</li><li>- Благоустройство территории (12.0.2)</li></ul> <p><u>Условно разрешенные виды разрешенного использования (код вида РИ):</u></p> <ul style="list-style-type: none"><li>- Размещение автомобильных дорог (7.2.1)</li></ul> <p><u>Вспомогательные виды РИ (код вида РИ):</u></p> <p>Не устанавливается</p> <p>S min – не устанавливается, S max - не устанавливается; Отступ min – не устанавливается; Этаж min - не устанавливается, Этаж max - не устанавливается; Процент застройки min – не устанавливается, Процент застройки max – не</p>



**Раздел 2****Сведения о местоположении границ объекта**

1. Система координат МСК НСО, зона 4

2. Сведения о характерных точках границ объекта

Обозначение характерных точек границ	Координаты, м		Метод определения координат характерной точки	Средняя квадратическая погрешность положения характерной точки (Mt), м	Описание обозначения точки на местности (при наличии)
	X	Y			
1	2	3	4	5	6
Ртоп-001					
1	537821.65	4199408.25	Картометрический метод	0.2	-
2	537817.60	4199415.85	Картометрический метод	0.2	-
3	537811.60	4199426.90	Картометрический метод	0.2	-
4	537797.55	4199446.80	Картометрический метод	0.2	-
5	537781.70	4199456.80	Картометрический метод	0.2	-
6	537779.80	4199459.60	Картометрический метод	0.2	-
7	537766.95	4199467.40	Картометрический метод	0.2	-
8	537753.05	4199478.70	Картометрический метод	0.2	-
9	537742.60	4199491.80	Картометрический метод	0.2	-
10	537738.80	4199495.70	Картометрический метод	0.2	-
11	537730.30	4199510.60	Картометрический метод	0.2	-
12	537724.90	4199526.75	Картометрический метод	0.2	-
13	537723.05	4199543.60	Картометрический метод	0.2	-
14	537718.20	4199569.25	Картометрический метод	0.2	-
15	537712.60	4199581.10	Картометрический метод	0.2	-
16	537703.80	4199593.90	Картометрический метод	0.2	-

2. Сведения о характерных точках границ объекта					
Обозначение характерных точек части границы	Координаты, м		Метод определения координат характерной точки	Средняя квадратическая погрешность положения характерной точки (M <sub>t</sub> ), м	Описание обозначения точки на местности (при наличии)
	X	Y			
1	2	3	4	5	6
17	537697.65	4199602.25	Картометрический метод	0.2	-
18	537689.20	4199611.35	Картометрический метод	0.2	-
19	537655.75	4199634.30	Картометрический метод	0.2	-
20	537650.45	4199635.55	Картометрический метод	0.2	-
21	537634.55	4199641.15	Картометрический метод	0.2	-
22	537604.70	4199647.55	Картометрический метод	0.2	-
23	537558.30	4199655.35	Картометрический метод	0.2	-
24	537475.35	4199655.20	Картометрический метод	0.2	-
25	537452.85	4199661.30	Картометрический метод	0.2	-
26	537445.90	4199662.70	Картометрический метод	0.2	-
27	537435.05	4199668.85	Картометрический метод	0.2	-
28	537423.90	4199678.20	Картометрический метод	0.2	-
29	537417.05	4199684.05	Картометрический метод	0.2	-
30	537409.25	4199694.90	Картометрический метод	0.2	-
31	537399.90	4199712.60	Картометрический метод	0.2	-
32	537393.90	4199731.10	Картометрический метод	0.2	-
33	537388.60	4199778.20	Картометрический метод	0.2	-
34	537388.70	4199804.00	Картометрический метод	0.2	-
35	537392.75	4199825.45	Картометрический метод	0.2	-
36	537392.75	4199861.80	Картометрический метод	0.2	-
37	537390.30	4199881.15	Картометрический метод	0.2	-
38	537381.55	4199908.60	Картометрический метод	0.2	-
39	537367.90	4199940.50	Картометрический метод	0.2	-
40	537346.00	4199970.05	Картометрический метод	0.2	-
41	537326.75	4200001.40	Картометрический метод	0.2	-
42	537326.35	4200005.55	Картометрический метод	0.2	-

2. Сведения о характерных точках границ объекта					
Обозначение характерных точек части границы	Координаты, м		Метод определения координат характерной точки	Средняя квадратическая погрешность положения характерной точки (M <sub>t</sub> ), м	Описание обозначения точки на местности (при наличии)
	X	Y			
1	2	3	4	5	6
43	537304.15	4200039.30	Картометрический метод	0.2	-
44	537302.20	4200044.55	Картометрический метод	0.2	-
45	537294.70	4200055.15	Картометрический метод	0.2	-
46	537281.55	4200075.35	Картометрический метод	0.2	-
47	537253.00	4200113.25	Картометрический метод	0.2	-
48	537240.30	4200129.85	Картометрический метод	0.2	-
49	537231.50	4200136.95	Картометрический метод	0.2	-
50	537226.05	4200141.25	Картометрический метод	0.2	-
51	537210.15	4200163.55	Картометрический метод	0.2	-
52	537195.10	4200183.20	Картометрический метод	0.2	-
53	537181.30	4200197.80	Картометрический метод	0.2	-
54	537147.15	4200227.20	Картометрический метод	0.2	-
55	537141.55	4200231.40	Картометрический метод	0.2	-
56	537138.50	4200231.10	Картометрический метод	0.2	-
57	537136.00	4200235.30	Картометрический метод	0.2	-
58	537129.70	4200240.60	Картометрический метод	0.2	-
59	537119.65	4200246.85	Картометрический метод	0.2	-
60	537105.60	4200258.40	Картометрический метод	0.2	-
61	537088.55	4200270.95	Картометрический метод	0.2	-
62	537081.75	4200280.00	Картометрический метод	0.2	-
63	537060.95	4200294.90	Картометрический метод	0.2	-
64	537047.85	4200299.90	Картометрический метод	0.2	-
65	537024.90	4200309.80	Картометрический метод	0.2	-
66	537014.05	4200316.65	Картометрический метод	0.2	-
67	537005.40	4200320.40	Картометрический метод	0.2	-
68	536999.55	4200321.65	Картометрический метод	0.2	-

2. Сведения о характерных точках границ объекта					
Обозначение характерных точек части границы	Координаты, м		Метод определения координат характерной точки	Средняя квадратическая погрешность положения характерной точки (Mt), м	Описание обозначения точки на местности (при наличии)
	X	Y			
1	2	3	4	5	6
69	536985.75	4200326.95	Картометрический метод	0.2	-
70	536964.85	4200333.80	Картометрический метод	0.2	-
71	536940.05	4200341.60	Картометрический метод	0.2	-
72	536925.00	4200343.80	Картометрический метод	0.2	-
73	536896.85	4200343.25	Картометрический метод	0.2	-
74	536878.60	4200339.50	Картометрический метод	0.2	-
75	536868.50	4200335.45	Картометрический метод	0.2	-
76	536863.90	4200331.70	Картометрический метод	0.2	-
77	536854.15	4200323.05	Картометрический метод	0.2	-
78	536849.95	4200316.80	Картометрический метод	0.2	-
79	536837.85	4200304.95	Картометрический метод	0.2	-
80	536831.45	4200301.70	Картометрический метод	0.2	-
81	536830.45	4200298.40	Картометрический метод	0.2	-
82	536788.35	4200273.35	Картометрический метод	0.2	-
83	536770.20	4200263.15	Картометрический метод	0.2	-
84	536757.50	4200255.20	Картометрический метод	0.2	-
85	536736.15	4200246.00	Картометрический метод	0.2	-
86	536682.80	4200237.80	Картометрический метод	0.2	-
87	536570.55	4200226.35	Картометрический метод	0.2	-
88	536546.20	4200219.95	Картометрический метод	0.2	-
89	536527.10	4200219.70	Картометрический метод	0.2	-
90	536511.55	4200223.05	Картометрический метод	0.2	-
91	536504.60	4200225.70	Картометрический метод	0.2	-
92	535767.90	4200271.90	Картометрический метод	0.2	-
93	535761.25	4200266.90	Картометрический метод	0.2	-
94	535750.75	4200266.90	Картометрический метод	0.2	-

2. Сведения о характерных точках границ объекта					
Обозначение характерных точек части границы	Координаты, м		Метод определения координат характерной точки	Средняя квадратическая погрешность положения характерной точки (M <sub>t</sub> ), м	Описание обозначения точки на местности (при наличии)
	X	Y			
1	2	3	4	5	6
95	535739.90	4200274.55	Картометрический метод	0.2	-
96	535721.90	4200285.85	Картометрический метод	0.2	-
97	535697.45	4200308.15	Картометрический метод	0.2	-
98	535661.05	4200340.35	Картометрический метод	0.2	-
99	535643.90	4200352.45	Картометрический метод	0.2	-
100	535622.30	4200364.30	Картометрический метод	0.2	-
101	535595.65	4200373.05	Картометрический метод	0.2	-
102	535580.70	4200376.00	Картометрический метод	0.2	-
103	535578.90	4200378.20	Картометрический метод	0.2	-
104	535568.05	4200383.50	Картометрический метод	0.2	-
105	535562.75	4200384.50	Картометрический метод	0.2	-
106	535533.60	4200403.45	Картометрический метод	0.2	-
107	535509.80	4200417.65	Картометрический метод	0.2	-
108	535505.85	4200420.00	Картометрический метод	0.2	-
109	535491.50	4200425.85	Картометрический метод	0.2	-
110	535490.10	4200427.65	Картометрический метод	0.2	-
111	535469.90	4200438.00	Картометрический метод	0.2	-
112	535465.55	4200438.20	Картометрический метод	0.2	-
113	535441.10	4200453.05	Картометрический метод	0.2	-
114	535376.85	4200504.55	Картометрический метод	0.2	-
115	535372.95	4200505.00	Картометрический метод	0.2	-
116	535348.70	4200529.25	Картометрический метод	0.2	-
117	535318.00	4200571.05	Картометрический метод	0.2	-
118	535301.00	4200569.05	Картометрический метод	0.2	-
119	535293.50	4200562.80	Картометрический метод	0.2	-
120	535288.05	4200539.00	Картометрический метод	0.2	-

2. Сведения о характерных точках границ объекта					
Обозначение характерных точек части границы	Координаты, м		Метод определения координат характерной точки	Средняя квадратическая погрешность положения характерной точки (M <sub>t</sub> ), м	Описание обозначения точки на местности (при наличии)
	X	Y			
1	2	3	4	5	6
121	535285.25	4200495.80	Картометрический метод	0.2	-
122	535279.70	4200487.15	Картометрический метод	0.2	-
123	535272.45	4200483.80	Картометрический метод	0.2	-
124	535256.55	4200487.45	Картометрический метод	0.2	-
125	535243.55	4200487.70	Картометрический метод	0.2	-
126	535237.45	4200491.20	Картометрический метод	0.2	-
127	535225.15	4200492.45	Картометрический метод	0.2	-
128	535209.15	4200491.35	Картометрический метод	0.2	-
129	535195.05	4200488.95	Картометрический метод	0.2	-
130	535189.80	4200484.25	Картометрический метод	0.2	-
131	535186.75	4200484.40	Картометрический метод	0.2	-
132	535185.75	4200486.90	Картометрический метод	0.2	-
133	535183.15	4200488.25	Картометрический метод	0.2	-
134	535180.05	4200485.05	Картометрический метод	0.2	-
135	535176.30	4200472.00	Картометрический метод	0.2	-
136	535172.70	4200463.60	Картометрический метод	0.2	-
137	535166.30	4200458.45	Картометрический метод	0.2	-
138	535160.10	4200458.40	Картометрический метод	0.2	-
139	535159.40	4200414.50	Картометрический метод	0.2	-
140	535166.05	4200422.95	Картометрический метод	0.2	-
141	535176.45	4200417.70	Картометрический метод	0.2	-
142	535182.55	4200407.90	Картометрический метод	0.2	-
143	535189.50	4200375.70	Картометрический метод	0.2	-
144	535195.30	4200382.95	Картометрический метод	0.2	-
145	535195.90	4200412.50	Картометрический метод	0.2	-
146	535262.50	4200469.80	Картометрический метод	0.2	-

2. Сведения о характерных точках границ объекта					
Обозначение характерных точек части границы	Координаты, м		Метод определения координат характерной точки	Средняя квадратическая погрешность положения характерной точки (Mt), м	Описание обозначения точки на местности (при наличии)
	X	Y			
1	2	3	4	5	6
147	535276.65	4200471.55	Картометрический метод	0.2	-
148	535296.05	4200463.15	Картометрический метод	0.2	-
149	535301.25	4200457.95	Картометрический метод	0.2	-
150	535306.20	4200441.70	Картометрический метод	0.2	-
151	535296.05	4200404.95	Картометрический метод	0.2	-
152	535288.80	4200341.30	Картометрический метод	0.2	-
153	535292.90	4200325.95	Картометрический метод	0.2	-
154	535282.45	4200295.00	Картометрический метод	0.2	-
155	535279.55	4200255.60	Картометрический метод	0.2	-
156	535267.40	4200180.10	Картометрический метод	0.2	-
157	535256.40	4200073.25	Картометрический метод	0.2	-
158	535253.20	4199986.45	Картометрический метод	0.2	-
159	535240.45	4199944.45	Картометрический метод	0.2	-
160	535234.40	4199910.60	Картометрический метод	0.2	-
161	535225.10	4199896.10	Картометрический метод	0.2	-
162	535212.65	4199886.55	Картометрический метод	0.2	-
163	535217.95	4199853.70	Картометрический метод	0.2	-
164	535210.25	4199807.15	Картометрический метод	0.2	-
165	535201.90	4199758.55	Картометрический метод	0.2	-
166	535185.90	4199706.45	Картометрический метод	0.2	-
167	535160.65	4199653.15	Картометрический метод	0.2	-
168	535170.30	4199639.05	Картометрический метод	0.2	-
169	535176.65	4199637.10	Картометрический метод	0.2	-
170	535188.85	4199642.55	Картометрический метод	0.2	-
171	535193.45	4199639.95	Картометрический метод	0.2	-
172	535199.85	4199626.05	Картометрический метод	0.2	-

2. Сведения о характерных точках границ объекта					
Обозначение характерных точек части границы	Координаты, м		Метод определения координат характерной точки	Средняя квадратическая погрешность положения характерной точки (M <sub>t</sub> ), м	Описание обозначения точки на местности (при наличии)
	X	Y			
1	2	3	4	5	6
173	535193.75	4199604.05	Картометрический метод	0.2	-
174	535134.60	4199498.35	Картометрический метод	0.2	-
175	535124.00	4199503.25	Картометрический метод	0.2	-
176	535091.20	4199272.85	Картометрический метод	0.2	-
177	535093.55	4199255.85	Картометрический метод	0.2	-
178	535086.30	4199218.25	Картометрический метод	0.2	-
179	535072.70	4199177.95	Картометрический метод	0.2	-
180	535055.60	4199154.25	Картометрический метод	0.2	-
181	535049.95	4199103.05	Картометрический метод	0.2	-
182	535041.25	4199063.10	Картометрический метод	0.2	-
183	535011.15	4198974.55	Картометрический метод	0.2	-
184	534993.75	4198865.10	Картометрический метод	0.2	-
185	534977.55	4198815.30	Картометрический метод	0.2	-
186	534965.85	4198789.35	Картометрический метод	0.2	-
187	534970.70	4198785.60	Картометрический метод	0.2	-
188	534960.35	4198738.95	Картометрический метод	0.2	-
189	534913.70	4198612.00	Картометрический метод	0.2	-
190	534929.25	4198604.25	Картометрический метод	0.2	-
191	534975.90	4198637.95	Картометрический метод	0.2	-
192	535035.45	4198733.80	Картометрический метод	0.2	-
193	535048.40	4198744.15	Картометрический метод	0.2	-
194	535076.90	4198720.85	Картометрический метод	0.2	-
195	535097.65	4198723.40	Картометрический метод	0.2	-
196	535097.65	4198808.90	Картометрический метод	0.2	-
197	535118.35	4198819.25	Картометрический метод	0.2	-
198	535159.80	4198790.75	Картометрический метод	0.2	-



2. Сведения о характерных точках границ объекта					
Обозначение характерных точек части границы	Координаты, м		Метод определения координат характерной точки	Средняя квадратическая погрешность положения характерной точки (Mt), м	Описание обозначения точки на местности (при наличии)
	X	Y			
1	2	3	4	5	6
199	535177.95	4198723.40	Картометрический метод	0.2	-
200	535193.45	4198656.05	Картометрический метод	0.2	-
201	535227.15	4198604.25	Картометрический метод	0.2	-
202	535175.35	4198557.60	Картометрический метод	0.2	-
203	535144.25	4198508.40	Картометрический метод	0.2	-
204	535146.85	4198482.50	Картометрический метод	0.2	-
205	535196.05	4198516.15	Картометрический метод	0.2	-
206	535278.95	4198604.25	Картометрический метод	0.2	-
207	535312.65	4198650.90	Картометрический метод	0.2	-
208	535367.05	4198770.05	Картометрический метод	0.2	-
209	535460.30	4198899.55	Картометрический метод	0.2	-
210	535493.95	4198920.30	Картометрический метод	0.2	-
211	535506.90	4198907.35	Картометрический метод	0.2	-
212	535506.90	4198829.65	Картометрический метод	0.2	-
213	535519.85	4198783.00	Картометрический метод	0.2	-
214	535563.90	4198775.25	Картометрический метод	0.2	-
215	535745.25	4198803.70	Картометрический метод	0.2	-
216	535869.60	4198840.00	Картометрический метод	0.2	-
217	535921.40	4198865.90	Картометрический метод	0.2	-
218	535991.35	4198917.70	Картометрический метод	0.2	-
219	536027.60	4198935.85	Картометрический метод	0.2	-
220	536045.75	4198909.95	Картометрический метод	0.2	-
221	536084.60	4198881.45	Картометрический метод	0.2	-
222	536335.85	4198951.40	Картометрический метод	0.2	-
223	536366.95	4198977.30	Картометрический метод	0.2	-
224	536584.55	4199044.65	Картометрический метод	0.2	-

2. Сведения о характерных точках границ объекта					
Обозначение характерных точек части границы	Координаты, м		Метод определения координат характерной точки	Средняя квадратическая погрешность положения характерной точки (M <sub>t</sub> ), м	Описание обозначения точки на местности (при наличии)
	X	Y			
1	2	3	4	5	6
225	536589.70	4199034.30	Картометрический метод	0.2	-
226	536548.25	4198979.90	Картометрический метод	0.2	-
227	536540.50	4198938.45	Картометрический метод	0.2	-
228	536452.40	4198834.80	Картометрический метод	0.2	-
229	536392.85	4198798.55	Картометрический метод	0.2	-
230	536330.65	4198808.90	Картометрический метод	0.2	-
231	536273.70	4198788.20	Картометрический метод	0.2	-
232	536071.65	4198713.05	Картометрический метод	0.2	-
233	535822.95	4198679.35	Картометрический метод	0.2	-
234	535716.75	4198643.10	Картометрический метод	0.2	-
235	535644.20	4198604.25	Картометрический метод	0.2	-
236	535558.70	4198562.80	Картометрический метод	0.2	-
237	535416.25	4198495.45	Картометрический метод	0.2	-
238	535380.00	4198441.05	Картометрический метод	0.2	-
239	535421.45	4198358.15	Картометрический метод	0.2	-
240	535465.45	4198329.65	Картометрический метод	0.2	-
241	535455.10	4198316.70	Картометрический метод	0.2	-
242	535403.30	4198306.35	Картометрический метод	0.2	-
243	535266.00	4198264.90	Картометрический метод	0.2	-
244	535152.00	4198205.30	Картометрический метод	0.2	-
245	535110.60	4198130.20	Картометрический метод	0.2	-
246	535108.00	4198070.60	Картометрический метод	0.2	-
247	535009.55	4197995.45	Картометрический метод	0.2	-
248	534947.40	4197868.55	Картометрический метод	0.2	-
249	534877.45	4197757.15	Картометрический метод	0.2	-
250	534794.55	4197702.75	Картометрический метод	0.2	-

2. Сведения о характерных точках границ объекта					
Обозначение характерных точек части границы	Координаты, м		Метод определения координат характерной точки	Средняя квадратическая погрешность положения характерной точки (Mt), м	Описание обозначения точки на местности (при наличии)
	X	Y			
1	2	3	4	5	6
251	534802.30	4197682.00	Картометрический метод	0.2	-
252	534836.00	4197671.65	Картометрический метод	0.2	-
253	534833.40	4197635.40	Картометрический метод	0.2	-
254	534830.80	4197575.80	Картометрический метод	0.2	-
255	535001.80	4197638.00	Картометрический метод	0.2	-
256	535201.25	4197713.10	Картометрический метод	0.2	-
257	535317.80	4197736.40	Картометрический метод	0.2	-
258	535377.40	4197746.80	Картометрический метод	0.2	-
259	535413.65	4197741.60	Картометрический метод	0.2	-
260	535475.85	4197775.30	Картометрический метод	0.2	-
261	535504.30	4197762.30	Картометрический метод	0.2	-
262	535519.85	4197723.45	Картометрический метод	0.2	-
263	535584.60	4197736.45	Картометрический метод	0.2	-
264	535611.00	4197697.66	Картометрический метод	0.2	-
265	535617.95	4197700.30	Картометрический метод	0.2	-
266	535646.50	4197704.05	Картометрический метод	0.2	-
267	535714.75	4197704.90	Картометрический метод	0.2	-
268	535718.90	4197707.00	Картометрический метод	0.2	-
269	535746.50	4197709.90	Картометрический метод	0.2	-
270	535765.60	4197712.70	Картометрический метод	0.2	-
271	535781.20	4197716.05	Картометрический метод	0.2	-
272	535806.00	4197726.35	Картометрический метод	0.2	-
273	535817.70	4197731.35	Картометрический метод	0.2	-
274	535828.95	4197738.20	Картометрический метод	0.2	-
275	535832.45	4197740.30	Картометрический метод	0.2	-
276	535835.50	4197743.60	Картометрический метод	0.2	-

2. Сведения о характерных точках границ объекта					
Обозначение характерных точек части границы	Координаты, м		Метод определения координат характерной точки	Средняя квадратическая погрешность положения характерной точки (M <sub>t</sub> ), м	Описание обозначения точки на местности (при наличии)
	X	Y			
1	2	3	4	5	6
277	535843.35	4197753.35	Картометрический метод	0.2	-
278	535855.05	4197769.95	Картометрический метод	0.2	-
279	535874.25	4197814.50	Картометрический метод	0.2	-
280	535876.80	4197821.65	Картометрический метод	0.2	-
281	535879.30	4197825.55	Картометрический метод	0.2	-
282	535884.45	4197830.25	Картометрический метод	0.2	-
283	535896.55	4197839.50	Картометрический метод	0.2	-
284	535909.95	4197846.00	Картометрический метод	0.2	-
285	535927.75	4197850.75	Картометрический метод	0.2	-
286	535940.20	4197848.10	Картометрический метод	0.2	-
287	535950.35	4197843.20	Картометрический метод	0.2	-
288	535963.20	4197831.80	Картометрический метод	0.2	-
289	535979.50	4197801.85	Картометрический метод	0.2	-
290	535983.25	4197790.60	Картометрический метод	0.2	-
291	535992.15	4197776.65	Картометрический метод	0.2	-
292	535998.60	4197766.85	Картометрический метод	0.2	-
293	536006.20	4197759.10	Картометрический метод	0.2	-
294	536016.80	4197752.95	Картометрический метод	0.2	-
295	536033.10	4197749.05	Картометрический метод	0.2	-
296	536042.05	4197748.90	Картометрический метод	0.2	-
297	536046.90	4197750.55	Картометрический метод	0.2	-
298	536058.20	4197756.85	Картометрический метод	0.2	-
299	536063.20	4197760.45	Картометрический метод	0.2	-
300	536071.05	4197768.40	Картометрический метод	0.2	-
301	536079.80	4197780.90	Картометрический метод	0.2	-
302	536083.45	4197787.35	Картометрический метод	0.2	-

2. Сведения о характерных точках границ объекта					
Обозначение характерных точек части границы	Координаты, м		Метод определения координат характерной точки	Средняя квадратическая погрешность положения характерной точки (Mt), м	Описание обозначения точки на местности (при наличии)
	X	Y			
1	2	3	4	5	6
303	536085.95	4197794.45	Картометрический метод	0.2	-
304	536088.70	4197868.55	Картометрический метод	0.2	-
305	536091.30	4197875.80	Картометрический метод	0.2	-
306	536098.85	4197888.65	Картометрический метод	0.2	-
307	536111.10	4197905.50	Картометрический метод	0.2	-
308	536115.70	4197910.50	Картометрический метод	0.2	-
309	536122.95	4197915.40	Картометрический метод	0.2	-
310	536129.20	4197918.00	Картометрический метод	0.2	-
311	536139.00	4197919.00	Картометрический метод	0.2	-
312	536152.20	4197915.40	Картометрический метод	0.2	-
313	536161.00	4197907.85	Картометрический метод	0.2	-
314	536164.05	4197902.95	Картометрический метод	0.2	-
315	536167.55	4197892.55	Картометрический метод	0.2	-
316	536167.35	4197842.80	Картометрический метод	0.2	-
317	536162.10	4197813.70	Картометрический метод	0.2	-
318	536158.75	4197799.65	Картометрический метод	0.2	-
319	536151.65	4197786.40	Картометрический метод	0.2	-
320	536146.80	4197778.30	Картометрический метод	0.2	-
321	536107.40	4197724.50	Картометрический метод	0.2	-
322	536077.85	4197689.95	Картометрический метод	0.2	-
323	536067.35	4197678.00	Картометрический метод	0.2	-
324	536049.40	4197656.10	Картометрический метод	0.2	-
325	536035.30	4197634.55	Картометрический метод	0.2	-
326	536021.35	4197610.70	Картометрический метод	0.2	-
327	535993.20	4197552.05	Картометрический метод	0.2	-
328	535986.75	4197531.15	Картометрический метод	0.2	-

2. Сведения о характерных точках границ объекта					
Обозначение характерных точек части границы	Координаты, м		Метод определения координат характерной точки	Средняя квадратическая погрешность положения характерной точки (Mt), м	Описание обозначения точки на местности (при наличии)
	X	Y			
1	2	3	4	5	6
329	535987.70	4197508.45	Картометрический метод	0.2	-
330	535999.85	4197491.20	Картометрический метод	0.2	-
331	536011.25	4197481.30	Картометрический метод	0.2	-
332	536030.60	4197471.25	Картометрический метод	0.2	-
333	536040.35	4197468.60	Картометрический метод	0.2	-
334	536053.75	4197468.45	Картометрический метод	0.2	-
335	536065.85	4197471.40	Картометрический метод	0.2	-
336	536078.85	4197475.85	Картометрический метод	0.2	-
337	536091.20	4197483.65	Картометрический метод	0.2	-
338	536110.85	4197497.75	Картометрический метод	0.2	-
339	536128.30	4197512.90	Картометрический метод	0.2	-
340	536135.95	4197522.25	Картометрический метод	0.2	-
341	536183.60	4197584.65	Картометрический метод	0.2	-
342	536200.30	4197613.20	Картометрический метод	0.2	-
343	536206.85	4197629.50	Картометрический метод	0.2	-
344	536212.15	4197652.10	Картометрический метод	0.2	-
345	536217.15	4197684.10	Картометрический метод	0.2	-
346	536219.70	4197752.25	Картометрический метод	0.2	-
347	536225.20	4197774.40	Картометрический метод	0.2	-
348	536234.30	4197803.65	Картометрический метод	0.2	-
349	536247.25	4197831.10	Картометрический метод	0.2	-
350	536256.30	4197853.65	Картометрический метод	0.2	-
351	536261.40	4197866.35	Картометрический метод	0.2	-
352	536262.70	4197872.35	Картометрический метод	0.2	-
353	536267.55	4197884.60	Картометрический метод	0.2	-
354	536279.30	4197911.05	Картометрический метод	0.2	-

2. Сведения о характерных точках границ объекта					
Обозначение характерных точек части границы	Координаты, м		Метод определения координат характерной точки	Средняя квадратическая погрешность положения характерной точки (Mt), м	Описание обозначения точки на местности (при наличии)
	X	Y			
1	2	3	4	5	6
355	536306.30	4197957.15	Картометрический метод	0.2	-
356	536309.35	4197966.20	Картометрический метод	0.2	-
357	536318.55	4197981.70	Картометрический метод	0.2	-
358	536319.25	4197986.45	Картометрический метод	0.2	-
359	536324.95	4197996.20	Картометрический метод	0.2	-
360	536341.40	4198026.40	Картометрический метод	0.2	-
361	536352.25	4198044.80	Картометрический метод	0.2	-
362	536364.00	4198060.15	Картометрический метод	0.2	-
363	536379.55	4198078.40	Картометрический метод	0.2	-
364	536393.20	4198089.10	Картометрический метод	0.2	-
365	536414.25	4198097.70	Картометрический метод	0.2	-
366	536429.20	4198097.30	Картометрический метод	0.2	-
367	536450.90	4198087.95	Картометрический метод	0.2	-
368	536462.45	4198078.65	Картометрический метод	0.2	-
369	536481.00	4198055.90	Картометрический метод	0.2	-
370	536511.75	4198023.50	Картометрический метод	0.2	-
371	536530.15	4198012.90	Картометрический метод	0.2	-
372	536544.20	4198004.00	Картометрический метод	0.2	-
373	536566.35	4197992.70	Картометрический метод	0.2	-
374	536597.85	4197987.65	Картометрический метод	0.2	-
375	536626.00	4197987.55	Картометрический метод	0.2	-
376	536631.45	4197989.90	Картометрический метод	0.2	-
377	536661.25	4197998.00	Картометрический метод	0.2	-
378	536676.30	4198002.60	Картометрический метод	0.2	-
379	536688.25	4198009.25	Картометрический метод	0.2	-
380	536700.80	4198019.55	Картометрический метод	0.2	-

2. Сведения о характерных точках границ объекта					
Обозначение характерных точек части границы	Координаты, м		Метод определения координат характерной точки	Средняя квадратическая погрешность положения характерной точки (Mt), м	Описание обозначения точки на местности (при наличии)
	X	Y			
1	2	3	4	5	6
381	536708.50	4198026.95	Картометрический метод	0.2	-
382	536714.60	4198034.60	Картометрический метод	0.2	-
383	536723.80	4198050.10	Картометрический метод	0.2	-
384	536733.55	4198076.15	Картометрический метод	0.2	-
385	536738.70	4198091.90	Картометрический метод	0.2	-
386	536738.70	4198098.00	Картометрический метод	0.2	-
387	536755.00	4198145.25	Картометрический метод	0.2	-
388	536759.20	4198152.75	Картометрический метод	0.2	-
389	536763.35	4198158.50	Картометрический метод	0.2	-
390	536773.25	4198166.55	Картометрический метод	0.2	-
391	536786.90	4198172.95	Картометрический метод	0.2	-
392	536810.10	4198176.85	Картометрический метод	0.2	-
393	536825.45	4198174.10	Картометрический метод	0.2	-
394	536837.15	4198167.65	Картометрический метод	0.2	-
395	536846.65	4198161.00	Картометрический метод	0.2	-
396	536855.70	4198151.50	Картометрический метод	0.2	-
397	536863.95	4198138.25	Картометрический метод	0.2	-
398	536868.55	4198125.30	Картометрический метод	0.2	-
399	536872.30	4198104.70	Картометрический метод	0.2	-
400	536873.95	4198097.45	Картометрический метод	0.2	-
401	536878.55	4198089.25	Картометрический метод	0.2	-
402	536885.90	4198083.95	Картометрический метод	0.2	-
403	536893.60	4198084.20	Картометрический метод	0.2	-
404	536900.25	4198092.15	Картометрический метод	0.2	-
405	536903.35	4198097.85	Картометрический метод	0.2	-
406	536911.30	4198108.20	Картометрический метод	0.2	-



2. Сведения о характерных точках границ объекта					
Обозначение характерных точек части границы	Координаты, м		Метод определения координат характерной точки	Средняя квадратическая погрешность положения характерной точки (M <sub>t</sub> ), м	Описание обозначения точки на местности (при наличии)
	X	Y			
1	2	3	4	5	6
407	536917.55	4198118.65	Картометрический метод	0.2	-
408	536928.85	4198131.60	Картометрический метод	0.2	-
409	536941.80	4198149.70	Картометрический метод	0.2	-
410	536957.65	4198171.00	Картометрический метод	0.2	-
411	536956.95	4198209.75	Картометрический метод	0.2	-
412	536948.60	4198297.20	Картометрический метод	0.2	-
413	536945.90	4198308.50	Картометрический метод	0.2	-
414	536941.75	4198320.75	Картометрический метод	0.2	-
415	536934.90	4198337.90	Картометрический метод	0.2	-
416	536924.15	4198373.30	Картометрический метод	0.2	-
417	536909.25	4198428.30	Картометрический метод	0.2	-
418	536895.65	4198457.85	Картометрический метод	0.2	-
419	536882.15	4198478.45	Картометрический метод	0.2	-
420	536868.50	4198506.05	Картометрический метод	0.2	-
421	536867.65	4198513.85	Картометрический метод	0.2	-
422	536867.40	4198544.50	Картометрический метод	0.2	-
423	536873.50	4198554.50	Картометрический метод	0.2	-
424	536883.00	4198564.95	Картометрический метод	0.2	-
425	536897.35	4198577.25	Картометрический метод	0.2	-
426	536915.45	4198583.60	Картометрический метод	0.2	-
427	536955.05	4198583.90	Картометрический метод	0.2	-
428	536999.35	4198570.85	Картометрический метод	0.2	-
429	537031.60	4198561.90	Картометрический метод	0.2	-
430	537043.50	4198557.05	Картометрический метод	0.2	-
431	537070.70	4198552.30	Картометрический метод	0.2	-
432	537100.55	4198552.15	Картометрический метод	0.2	-

2. Сведения о характерных точках границ объекта					
Обозначение характерных точек части границы	Координаты, м		Метод определения координат характерной точки	Средняя квадратическая погрешность положения характерной точки (M <sub>t</sub> ), м	Описание обозначения точки на местности (при наличии)
	X	Y			
1	2	3	4	5	6
433	537126.45	4198557.20	Картометрический метод	0.2	-
434	537150.00	4198563.85	Картометрический метод	0.2	-
435	537160.20	4198568.45	Картометрический метод	0.2	-
436	537165.35	4198570.95	Картометрический метод	0.2	-
437	537168.25	4198573.60	Картометрический метод	0.2	-
438	537177.35	4198580.45	Картометрический метод	0.2	-
439	537194.75	4198596.85	Картометрический метод	0.2	-
440	537208.30	4198613.45	Картометрический метод	0.2	-
441	537210.35	4198625.00	Картометрический метод	0.2	-
442	537214.95	4198639.50	Картометрический метод	0.2	-
443	537222.75	4198662.05	Картометрический метод	0.2	-
444	537234.05	4198699.55	Картометрический метод	0.2	-
445	537242.95	4198732.55	Картометрический метод	0.2	-
446	537246.55	4198750.55	Картометрический метод	0.2	-
447	537246.80	4198760.85	Картометрический метод	0.2	-
448	537252.95	4198778.25	Картометрический метод	0.2	-
449	537268.30	4198806.25	Картометрический метод	0.2	-
450	537278.15	4198823.95	Картометрический метод	0.2	-
451	537290.95	4198845.70	Картометрический метод	0.2	-
452	537292.35	4198851.80	Картометрический метод	0.2	-
453	537298.75	4198859.50	Картометрический метод	0.2	-
454	537312.55	4198870.50	Картометрический метод	0.2	-
455	537326.65	4198877.05	Картометрический метод	0.2	-
456	537357.95	4198876.05	Картометрический метод	0.2	-
457	537373.55	4198872.15	Картометрический метод	0.2	-
458	537391.25	4198867.40	Картометрический метод	0.2	-

2. Сведения о характерных точках границ объекта					
Обозначение характерных точек части границы	Координаты, м		Метод определения координат характерной точки	Средняя квадратическая погрешность положения характерной точки (M <sub>t</sub> ), м	Описание обозначения точки на местности (при наличии)
	X	Y			
1	2	3	4	5	6
459	537400.60	4198862.40	Картометрический метод	0.2	-
460	537408.25	4198855.70	Картометрический метод	0.2	-
461	537414.65	4198847.05	Картометрический метод	0.2	-
462	537412.30	4198831.60	Картометрический метод	0.2	-
463	537414.50	4198820.90	Картометрический метод	0.2	-
464	537422.05	4198809.85	Картометрический метод	0.2	-
465	537438.60	4198779.35	Картометрический метод	0.2	-
466	537450.80	4198759.70	Картометрический метод	0.2	-
467	537472.55	4198724.60	Картометрический метод	0.2	-
468	537482.40	4198710.80	Картометрический метод	0.2	-
469	537497.45	4198697.60	Картометрический метод	0.2	-
470	537515.45	4198689.10	Картометрический метод	0.2	-
471	537529.40	4198682.15	Картометрический метод	0.2	-
472	537540.95	4198679.60	Картометрический метод	0.2	-
473	537564.50	4198679.35	Картометрический метод	0.2	-
474	537587.75	4198683.25	Картометрический метод	0.2	-
475	537605.05	4198688.40	Картометрический метод	0.2	-
476	537628.75	4198693.25	Картометрический метод	0.2	-
477	537651.75	4198699.10	Картометрический метод	0.2	-
478	537663.95	4198703.45	Картометрический метод	0.2	-
479	537679.60	4198714.85	Картометрический метод	0.2	-
480	537699.95	4198729.75	Картометрический метод	0.2	-
481	537707.60	4198739.10	Картометрический метод	0.2	-
482	537718.90	4198752.90	Картометрический метод	0.2	-
483	537725.40	4198763.20	Картометрический метод	0.2	-
484	537747.00	4198795.65	Картометрический метод	0.2	-

2. Сведения о характерных точках границ объекта					
Обозначение характерных точек части границы	Координаты, м		Метод определения координат характерной точки	Средняя квадратическая погрешность положения характерной точки (M <sub>t</sub> ), м	Описание обозначения точки на местности (при наличии)
	X	Y			
1	2	3	4	5	6
485	537754.80	4198811.70	Картометрический метод	0.2	-
486	537757.30	4198827.15	Картометрический метод	0.2	-
487	537747.00	4198911.55	Картометрический метод	0.2	-
488	537735.70	4198938.45	Картометрический метод	0.2	-
489	537729.40	4198945.40	Картометрический метод	0.2	-
490	537720.20	4198959.75	Картометрический метод	0.2	-
491	537710.85	4198971.60	Картометрический метод	0.2	-
492	537696.95	4198990.00	Картометрический метод	0.2	-
493	537689.55	4198999.35	Картометрический метод	0.2	-
494	537674.35	4199045.85	Картометрический метод	0.2	-
495	537674.45	4199085.30	Картометрический метод	0.2	-
496	537683.10	4199120.00	Картометрический метод	0.2	-
497	537684.45	4199133.20	Картометрический метод	0.2	-
498	537690.85	4199151.20	Картометрический метод	0.2	-
499	537706.45	4199179.45	Картометрический метод	0.2	-
500	537722.75	4199208.85	Картометрический метод	0.2	-
501	537739.05	4199237.95	Картометрический метод	0.2	-
502	537753.85	4199261.10	Картометрический метод	0.2	-
503	537771.00	4199287.85	Картометрический метод	0.2	-
504	537773.00	4199295.90	Картометрический метод	0.2	-
505	537788.40	4199322.55	Картометрический метод	0.2	-
506	537797.70	4199332.85	Картометрический метод	0.2	-
507	537817.35	4199359.05	Картометрический метод	0.2	-
508	537818.75	4199380.65	Картометрический метод	0.2	-
509	537821.55	4199389.85	Картометрический метод	0.2	-
510	537821.55	4199389.95	Картометрический метод	0.2	-

2. Сведения о характерных точках границ объекта					
Обозначение характерных точек части границы	Координаты, м		Метод определения координат характерной точки	Средняя квадратическая погрешность положения характерной точки (Mt), м	Описание обозначения точки на местности (при наличии)
	X	Y			
1	2	3	4	5	6
1	537821.65	4199408.25	Картометрический метод	0.2	-
511	536060.90	4197907.50	Картометрический метод	0.2	-
512	536054.55	4197934.95	Картометрический метод	0.2	-
513	536054.80	4197957.85	Картометрический метод	0.2	-
514	536039.75	4197953.50	Картометрический метод	0.2	-
515	535983.00	4197929.15	Картометрический метод	0.2	-
516	535959.25	4197915.00	Картометрический метод	0.2	-
517	535954.60	4197903.15	Картометрический метод	0.2	-
518	535957.80	4197881.45	Картометрический метод	0.2	-
519	535963.60	4197872.45	Картометрический метод	0.2	-
520	535971.10	4197866.35	Картометрический метод	0.2	-
521	535989.35	4197868.45	Картометрический метод	0.2	-
522	536034.55	4197886.05	Картометрический метод	0.2	-
523	536058.85	4197900.55	Картометрический метод	0.2	-
511	536060.90	4197907.50	Картометрический метод	0.2	-
524	537010.70	4198644.65	Картометрический метод	0.2	-
525	537004.40	4198668.50	Картометрический метод	0.2	-
526	536994.65	4198671.90	Картометрический метод	0.2	-
527	536983.95	4198669.45	Картометрический метод	0.2	-
528	536969.35	4198660.70	Картометрический метод	0.2	-
529	536959.65	4198651.00	Картометрический метод	0.2	-
530	536948.45	4198625.25	Картометрический метод	0.2	-
531	536950.90	4198617.95	Картометрический метод	0.2	-
532	536964.50	4198615.00	Картометрический метод	0.2	-
533	536975.20	4198628.15	Картометрический метод	0.2	-
534	536999.05	4198626.20	Картометрический метод	0.2	-

2. Сведения о характерных точках границ объекта					
Обозначение характерных точек части границы	Координаты, м		Метод определения координат характерной точки	Средняя квадратическая погрешность положения характерной точки (Mt), м	Описание обозначения точки на местности (при наличии)
	X	Y			
1	2	3	4	5	6
535	537007.80	4198633.05	Картометрический метод	0.2	-
524	537010.70	4198644.65	Картометрический метод	0.2	-
536	537003.35	4198597.35	Картометрический метод	0.2	-
537	537001.90	4198602.15	Картометрический метод	0.2	-
538	536948.40	4198607.05	Картометрический метод	0.2	-
539	536938.70	4198602.65	Картометрический метод	0.2	-
540	536935.65	4198594.00	Картометрический метод	0.2	-
541	536997.10	4198583.30	Картометрический метод	0.2	-
536	537003.35	4198597.35	Картометрический метод	0.2	-
542	535234.45	4200483.85	Картометрический метод	0.2	-
543	535212.65	4200488.35	Картометрический метод	0.2	-
544	535203.90	4200447.40	Картометрический метод	0.2	-
545	535223.60	4200443.30	Картометрический метод	0.2	-
542	535234.45	4200483.85	Картометрический метод	0.2	-
546	536573.00	4195224.40	Картометрический метод	0.2	-
547	536529.70	4195306.80	Картометрический метод	0.2	-
548	536450.80	4195266.55	Картометрический метод	0.2	-
549	536436.25	4195240.60	Картометрический метод	0.2	-
550	536436.10	4195240.40	Картометрический метод	0.2	-
551	536431.90	4195235.30	Картометрический метод	0.2	-
552	536402.60	4195209.95	Картометрический метод	0.2	-
553	536399.50	4195207.75	Картометрический метод	0.2	-
554	536393.95	4195205.55	Картометрический метод	0.2	-
555	536351.05	4195195.80	Картометрический метод	0.2	-
556	536346.60	4195195.30	Картометрический метод	0.2	-
557	536336.60	4195198.00	Картометрический метод	0.2	-

2. Сведения о характерных точках границ объекта					
Обозначение характерных точек части границы	Координаты, м		Метод определения координат характерной точки	Средняя квадратическая погрешность положения характерной точки (Mt), м	Описание обозначения точки на местности (при наличии)
	X	Y			
1	2	3	4	5	6
558	536332.50	4195201.15	Картометрический метод	0.2	-
559	536316.85	4195216.75	Картометрический метод	0.2	-
560	536313.65	4195220.90	Картометрический метод	0.2	-
561	536311.05	4195228.90	Картометрический метод	0.2	-
562	536309.10	4195248.40	Картометрический метод	0.2	-
563	536309.00	4195250.40	Картометрический метод	0.2	-
564	536309.85	4195256.15	Картометрический метод	0.2	-
565	536326.85	4195312.65	Картометрический метод	0.2	-
566	536296.45	4195299.40	Картометрический метод	0.2	-
567	536244.50	4195258.60	Картометрический метод	0.2	-
568	536184.85	4195202.65	Картометрический метод	0.2	-
569	536157.10	4195100.85	Картометрический метод	0.2	-
570	536155.10	4195096.10	Картометрический метод	0.2	-
571	536154.55	4195095.20	Картометрический метод	0.2	-
572	536078.45	4194978.15	Картометрический метод	0.2	-
573	536071.70	4194971.75	Картометрический метод	0.2	-
574	536065.90	4194969.50	Картометрический метод	0.2	-
575	535993.70	4194953.90	Картометрический метод	0.2	-
576	535989.50	4194953.45	Картометрический метод	0.2	-
577	535987.50	4194953.55	Картометрический метод	0.2	-
578	535948.45	4194957.45	Картометрический метод	0.2	-
579	535947.35	4194957.60	Картометрический метод	0.2	-
580	535917.15	4194962.35	Картометрический метод	0.2	-
581	535882.30	4194942.45	Картометрический метод	0.2	-
582	535874.90	4194939.95	Картометрический метод	0.2	-
583	535848.80	4194936.70	Картометрический метод	0.2	-

2. Сведения о характерных точках границ объекта					
Обозначение характерных точек части границы	Координаты, м		Метод определения координат характерной точки	Средняя квадратическая погрешность положения характерной точки (Mt), м	Описание обозначения точки на местности (при наличии)
	X	Y			
1	2	3	4	5	6
584	535831.45	4194924.10	Картометрический метод	0.2	-
585	535829.70	4194923.00	Картометрический метод	0.2	-
586	535819.70	4194920.30	Картометрический метод	0.2	-
587	535809.70	4194923.00	Картометрический метод	0.2	-
588	535802.40	4194930.30	Картометрический метод	0.2	-
589	535799.70	4194940.30	Картометрический метод	0.2	-
590	535799.70	4194969.80	Картометрический метод	0.2	-
591	535782.65	4194983.60	Картометрический метод	0.2	-
592	535755.60	4194979.75	Картометрический метод	0.2	-
593	535724.70	4194955.70	Картометрический метод	0.2	-
594	535722.40	4194954.20	Картометрический метод	0.2	-
595	535717.40	4194952.15	Картометрический метод	0.2	-
596	535663.90	4194938.35	Картометрический метод	0.2	-
597	535594.00	4194840.90	Картометрический метод	0.2	-
598	535587.75	4194835.25	Картометрический метод	0.2	-
599	535587.45	4194835.05	Картометрический метод	0.2	-
600	535555.40	4194817.30	Картометрический метод	0.2	-
601	535507.00	4194761.40	Картометрический метод	0.2	-
602	535503.90	4194758.50	Картометрический метод	0.2	-
603	535457.05	4194723.40	Картометрический метод	0.2	-
604	535455.05	4194722.10	Картометрический метод	0.2	-
605	535446.15	4194719.45	Картометрический метод	0.2	-
606	535415.00	4194717.70	Картометрический метод	0.2	-
607	535309.45	4194666.75	Картометрический метод	0.2	-
608	535290.50	4194643.45	Картометрический метод	0.2	-
609	535287.30	4194617.95	Картометрический метод	0.2	-



2. Сведения о характерных точках границ объекта					
Обозначение характерных точек части границы	Координаты, м		Метод определения координат характерной точки	Средняя квадратическая погрешность положения характерной точки (Mt), м	Описание обозначения точки на местности (при наличии)
	X	Y			
1	2	3	4	5	6
610	535284.75	4194610.45	Картометрический метод	0.2	-
611	535281.60	4194606.30	Картометрический метод	0.2	-
612	535266.00	4194590.70	Картометрический метод	0.2	-
613	535261.85	4194587.55	Картометрический метод	0.2	-
614	535255.15	4194585.10	Картометрический метод	0.2	-
615	535231.75	4194581.20	Картометрический метод	0.2	-
616	535228.45	4194580.95	Картометрический метод	0.2	-
617	535223.85	4194581.50	Картометрический метод	0.2	-
618	535124.30	4194604.90	Картометрический метод	0.2	-
619	535118.90	4194607.05	Картометрический метод	0.2	-
620	535116.40	4194608.75	Картометрический метод	0.2	-
621	535106.65	4194616.55	Картометрический метод	0.2	-
622	535101.85	4194622.15	Картометрический метод	0.2	-
623	535099.15	4194632.15	Картометрический метод	0.2	-
624	535101.85	4194642.15	Картометрический метод	0.2	-
625	535109.15	4194649.45	Картометрический метод	0.2	-
626	535112.85	4194651.15	Картометрический метод	0.2	-
627	535130.45	4194657.00	Картометрический метод	0.2	-
628	535136.75	4194658.00	Картометрический метод	0.2	-
629	535139.75	4194657.75	Картометрический метод	0.2	-
630	535200.15	4194648.60	Картометрический метод	0.2	-
631	535210.75	4194651.25	Картометрический метод	0.2	-
632	535210.50	4194653.55	Картометрический метод	0.2	-
633	535210.40	4194655.55	Картометрический метод	0.2	-
634	535211.75	4194662.75	Картометрический метод	0.2	-
635	535215.55	4194672.60	Картометрический метод	0.2	-

2. Сведения о характерных точках границ объекта					
Обозначение характерных точек части границы	Координаты, м		Метод определения координат характерной точки	Средняя квадратическая погрешность положения характерной точки (M <sub>t</sub> ), м	Описание обозначения точки на местности (при наличии)
	X	Y			
1	2	3	4	5	6
636	535210.05	4194672.60	Картометрический метод	0.2	-
637	535181.70	4194663.75	Картометрический метод	0.2	-
638	535175.75	4194662.85	Картометрический метод	0.2	-
639	535165.75	4194665.55	Картометрический метод	0.2	-
640	535158.45	4194672.85	Картометрический метод	0.2	-
641	535157.20	4194675.40	Картометрический метод	0.2	-
642	535153.30	4194685.15	Картометрический метод	0.2	-
643	535151.85	4194692.60	Картометрический метод	0.2	-
644	535154.55	4194702.60	Картометрический метод	0.2	-
645	535161.85	4194709.90	Картометрический метод	0.2	-
646	535165.10	4194711.40	Картометрический метод	0.2	-
647	535213.25	4194728.75	Картометрический метод	0.2	-
648	535289.05	4194762.00	Картометрический метод	0.2	-
649	535376.65	4194851.45	Картометрический метод	0.2	-
650	535431.55	4194936.60	Картометрический метод	0.2	-
651	535462.65	4194998.65	Картометрический метод	0.2	-
652	535465.40	4195024.90	Картометрический метод	0.2	-
653	535461.30	4195031.05	Картометрический метод	0.2	-
654	535437.45	4195026.05	Картометрический метод	0.2	-
655	535433.35	4195025.60	Картометрический метод	0.2	-
656	535427.55	4195026.45	Картометрический метод	0.2	-
657	535382.65	4195040.10	Картометрический метод	0.2	-
658	535378.45	4195041.95	Картометрический метод	0.2	-
659	535372.80	4195046.75	Картометрический метод	0.2	-
660	535341.60	4195085.80	Картометрический метод	0.2	-
661	535339.95	4195088.30	Картометрический метод	0.2	-

2. Сведения о характерных точках границ объекта					
Обозначение характерных точек части границы	Координаты, м		Метод определения координат характерной точки	Средняя квадратическая погрешность положения характерной точки (M <sub>t</sub> ), м	Описание обозначения точки на местности (при наличии)
	X	Y			
1	2	3	4	5	6
662	535337.60	4195094.50	Картометрический метод	0.2	-
663	535327.85	4195145.20	Картометрический метод	0.2	-
664	535327.50	4195149.00	Картометрический метод	0.2	-
665	535327.90	4195152.90	Картометрический метод	0.2	-
666	535331.80	4195172.40	Картометрический метод	0.2	-
667	535334.10	4195178.50	Картометрический метод	0.2	-
668	535341.40	4195185.80	Картометрический метод	0.2	-
669	535346.55	4195187.90	Картометрический метод	0.2	-
670	535354.35	4195189.85	Картометрический метод	0.2	-
671	535359.20	4195190.45	Картометрический метод	0.2	-
672	535369.20	4195187.75	Картометрический метод	0.2	-
673	535376.50	4195180.45	Картометрический метод	0.2	-
674	535378.60	4195175.30	Картометрический метод	0.2	-
675	535388.85	4195134.35	Картометрический метод	0.2	-
676	535526.70	4195120.60	Картометрический метод	0.2	-
677	535554.30	4195129.75	Картометрический метод	0.2	-
678	535673.45	4195226.55	Картометрический метод	0.2	-
679	535676.80	4195232.35	Картометрический метод	0.2	-
680	535676.80	4195256.25	Картометрический метод	0.2	-
681	535679.50	4195266.25	Картометрический метод	0.2	-
682	535686.80	4195273.55	Картометрический метод	0.2	-
683	535687.85	4195274.15	Картометрический метод	0.2	-
684	535695.65	4195278.05	Картометрический метод	0.2	-
685	535704.60	4195280.15	Картометрический метод	0.2	-
686	535710.35	4195279.30	Картометрический метод	0.2	-
687	535742.00	4195269.80	Картометрический метод	0.2	-

2. Сведения о характерных точках границ объекта					
Обозначение характерных точек части границы	Координаты, м		Метод определения координат характерной точки	Средняя квадратическая погрешность положения характерной точки (Mt), м	Описание обозначения точки на местности (при наличии)
	X	Y			
1	2	3	4	5	6
688	535802.00	4195298.15	Картометрический метод	0.2	-
689	535858.05	4195356.00	Картометрический метод	0.2	-
690	535861.25	4195358.70	Картометрический метод	0.2	-
691	536118.60	4195532.10	Картометрический метод	0.2	-
692	536329.05	4195682.60	Картометрический метод	0.2	-
693	536331.50	4195683.85	Картометрический метод	0.2	-
694	536272.90	4195795.40	Картометрический метод	0.2	-
695	536261.35	4195788.95	Картометрический метод	0.2	-
696	536217.50	4195729.00	Картометрический метод	0.2	-
697	536168.25	4195706.40	Картометрический метод	0.2	-
698	536088.30	4195613.20	Картометрический метод	0.2	-
699	536034.15	4195576.15	Картометрический метод	0.2	-
700	535970.70	4195524.35	Картометрический метод	0.2	-
701	535961.45	4195521.45	Картометрический метод	0.2	-
702	535951.55	4195523.75	Картометрический метод	0.2	-
703	535916.65	4195519.60	Картометрический метод	0.2	-
704	535839.45	4195473.45	Картометрический метод	0.2	-
705	535849.40	4195463.65	Картометрический метод	0.2	-
706	535828.85	4195425.00	Картометрический метод	0.2	-
707	535809.10	4195413.50	Картометрический метод	0.2	-
708	535727.65	4195384.70	Картометрический метод	0.2	-
709	535697.20	4195406.05	Картометрический метод	0.2	-
710	535577.10	4195390.45	Картометрический метод	0.2	-
711	535595.20	4195334.55	Картометрический метод	0.2	-
712	535584.50	4195300.80	Картометрический метод	0.2	-
713	535532.65	4195261.35	Картометрический метод	0.2	-

2. Сведения о характерных точках границ объекта					
Обозначение характерных точек части границы	Координаты, м		Метод определения координат характерной точки	Средняя квадратическая погрешность положения характерной точки (M <sub>t</sub> ), м	Описание обозначения точки на местности (при наличии)
	X	Y			
1	2	3	4	5	6
714	535479.15	4195319.75	Картометрический метод	0.2	-
715	535447.10	4195310.65	Картометрический метод	0.2	-
716	535410.90	4195348.50	Картометрический метод	0.2	-
717	535376.35	4195323.85	Картометрический метод	0.2	-
718	535308.85	4195318.90	Картометрический метод	0.2	-
719	535253.75	4195289.30	Картометрический метод	0.2	-
720	535246.35	4195267.10	Картометрический метод	0.2	-
721	535268.55	4195214.45	Картометрический метод	0.2	-
722	535190.40	4195115.80	Картометрический метод	0.2	-
723	535187.90	4195041.80	Картометрический метод	0.2	-
724	535218.35	4195013.00	Картометрический метод	0.2	-
725	535222.45	4194980.90	Картометрический метод	0.2	-
726	535179.70	4194944.75	Картометрический метод	0.2	-
727	535082.60	4194949.65	Картометрический метод	0.2	-
728	535058.75	4194922.55	Картометрический метод	0.2	-
729	535057.10	4194865.00	Картометрический метод	0.2	-
730	535080.15	4194856.75	Картометрический метод	0.2	-
731	535118.80	4194858.40	Картометрический метод	0.2	-
732	535128.70	4194844.40	Картометрический метод	0.2	-
733	535042.30	4194675.85	Картометрический метод	0.2	-
734	534983.05	4194545.90	Картометрический метод	0.2	-
735	534955.10	4194545.90	Картометрический метод	0.2	-
736	534923.80	4194566.50	Картометрический метод	0.2	-
737	534943.55	4194641.30	Картометрический метод	0.2	-
738	534892.55	4194698.85	Картометрический метод	0.2	-
739	534927.10	4194744.10	Картометрический метод	0.2	-

2. Сведения о характерных точках границ объекта					
Обозначение характерных точек части границы	Координаты, м		Метод определения координат характерной точки	Средняя квадратическая погрешность положения характерной точки (M <sub>t</sub> ), м	Описание обозначения точки на местности (при наличии)
	X	Y			
1	2	3	4	5	6
740	534917.80	4194806.25	Картометрический метод	0.2	-
741	535018.45	4194982.55	Картометрический метод	0.2	-
742	534986.40	4194999.40	Картометрический метод	0.2	-
743	534895.95	4194876.15	Картометрический метод	0.2	-
744	534895.60	4194875.75	Картометрический метод	0.2	-
745	534887.35	4194867.40	Картометрический метод	0.2	-
746	534882.10	4194839.50	Картометрический метод	0.2	-
747	534853.70	4194804.55	Картометрический метод	0.2	-
748	534811.40	4194766.30	Картометрический метод	0.2	-
749	534748.85	4194702.85	Картометрический метод	0.2	-
750	534710.10	4194610.35	Картометрический метод	0.2	-
751	534676.60	4194483.45	Картометрический метод	0.2	-
752	534652.25	4194453.60	Картометрический метод	0.2	-
753	534671.15	4194446.75	Картометрический метод	0.2	-
754	534687.25	4194409.00	Картометрический метод	0.2	-
755	534650.35	4194392.00	Картометрический метод	0.2	-
756	534628.60	4194351.40	Картометрический метод	0.2	-
757	534607.80	4194300.45	Картометрический метод	0.2	-
758	534611.55	4194254.20	Картометрический метод	0.2	-
759	534634.25	4194271.15	Картометрический метод	0.2	-
760	534676.80	4194314.60	Картометрический метод	0.2	-
761	534706.15	4194360.85	Картометрический метод	0.2	-
762	534763.85	4194396.70	Картометрический метод	0.2	-
763	534806.40	4194380.65	Картометрический метод	0.2	-
764	534816.80	4194346.65	Картометрический метод	0.2	-
765	534791.25	4194305.15	Картометрический метод	0.2	-

2. Сведения о характерных точках границ объекта					
Обозначение характерных точек части границы	Координаты, м		Метод определения координат характерной точки	Средняя квадратическая погрешность положения характерной точки (Mt), м	Описание обозначения точки на местности (при наличии)
	X	Y			
1	2	3	4	5	6
766	534712.75	4194274.95	Картометрический метод	0.2	-
767	534678.70	4194255.10	Картометрический метод	0.2	-
768	534650.35	4194210.75	Картометрический метод	0.2	-
769	534654.10	4194185.25	Картометрический метод	0.2	-
770	534688.15	4194186.20	Картометрический метод	0.2	-
771	534757.20	4194211.65	Картометрический метод	0.2	-
772	534807.35	4194236.20	Картометрический метод	0.2	-
773	534837.60	4194289.10	Картометрический метод	0.2	-
774	534862.20	4194276.80	Картометрический метод	0.2	-
775	534864.10	4194223.95	Картометрический метод	0.2	-
776	534869.75	4194171.05	Картометрический метод	0.2	-
777	534852.75	4194116.30	Картометрический метод	0.2	-
778	534853.65	4194092.70	Картометрический метод	0.2	-
779	534845.15	4194030.40	Картометрический метод	0.2	-
780	534781.80	4194041.75	Картометрический метод	0.2	-
781	534731.65	4194048.35	Картометрический метод	0.2	-
782	534712.75	4194032.30	Картометрический метод	0.2	-
783	534634.25	4194009.65	Картометрический метод	0.2	-
784	534623.85	4193967.15	Картометрический метод	0.2	-
785	534651.25	4193953.00	Картометрический метод	0.2	-
786	534718.40	4193953.95	Картометрический метод	0.2	-
787	534755.30	4193987.90	Картометрический метод	0.2	-
788	534780.85	4193964.30	Картометрический метод	0.2	-
789	534767.60	4193922.80	Картометрический метод	0.2	-
790	534796.90	4193907.65	Картометрический метод	0.2	-
791	534846.10	4193931.25	Картометрический метод	0.2	-

2. Сведения о характерных точках границ объекта					
Обозначение характерных точек части границы	Координаты, м		Метод определения координат характерной точки	Средняя квадратическая погрешность положения характерной точки (Mt), м	Описание обозначения точки на местности (при наличии)
	X	Y			
1	2	3	4	5	6
792	534876.35	4193920.85	Картометрический метод	0.2	-
793	534872.60	4193899.15	Картометрический метод	0.2	-
794	534863.10	4193866.10	Картометрический метод	0.2	-
795	534837.60	4193824.60	Картометрический метод	0.2	-
796	534848.95	4193798.15	Картометрический метод	0.2	-
797	534865.95	4193737.70	Картометрический метод	0.2	-
798	534855.70	4193711.25	Картометрический метод	0.2	-
799	534877.95	4193708.70	Картометрический метод	0.2	-
800	535009.60	4193746.25	Картометрический метод	0.2	-
801	535009.75	4193746.30	Картометрический метод	0.2	-
802	535095.50	4193767.65	Картометрический метод	0.2	-
803	535083.75	4193788.45	Картометрический метод	0.2	-
804	535087.60	4193828.85	Картометрический метод	0.2	-
805	535135.80	4193913.55	Картометрический метод	0.2	-
806	535189.80	4193934.75	Картометрический метод	0.2	-
807	535268.90	4194009.80	Картометрический метод	0.2	-
808	535340.25	4194079.10	Картометрический метод	0.2	-
809	535396.15	4194104.10	Картометрический метод	0.2	-
810	535409.65	4194133.00	Картометрический метод	0.2	-
811	535469.45	4194161.85	Картометрический метод	0.2	-
812	535500.30	4194236.90	Картометрический метод	0.2	-
813	535546.60	4194248.45	Картометрический метод	0.2	-
814	535592.90	4194236.90	Картометрический метод	0.2	-
815	535664.25	4194250.35	Картометрический метод	0.2	-
816	535720.15	4194242.65	Картометрический метод	0.2	-
817	535714.35	4194184.90	Картометрический метод	0.2	-



2. Сведения о характерных точках границ объекта					
Обозначение характерных точек части границы	Координаты, м		Метод определения координат характерной точки	Средняя квадратическая погрешность положения характерной точки (Mt), м	Описание обозначения точки на местности (при наличии)
	X	Y			
1	2	3	4	5	6
818	535658.45	4194152.20	Картометрический метод	0.2	-
819	535637.25	4194102.15	Картометрический метод	0.2	-
820	535648.80	4194063.65	Картометрический метод	0.2	-
821	535673.85	4194040.55	Картометрический метод	0.2	-
822	535675.10	4194040.15	Картометрический метод	0.2	-
823	535793.45	4194104.35	Картометрический метод	0.2	-
824	535847.95	4194155.05	Картометрический метод	0.2	-
825	535848.65	4194155.55	Картометрический метод	0.2	-
826	535849.10	4194155.80	Картометрический метод	0.2	-
827	535857.25	4194159.05	Картометрический метод	0.2	-
828	535859.95	4194208.95	Картометрический метод	0.2	-
829	535816.60	4194234.00	Картометрический метод	0.2	-
830	535804.05	4194265.75	Картометрический метод	0.2	-
831	535820.45	4194311.00	Картометрический метод	0.2	-
832	535885.05	4194324.45	Картометрический метод	0.2	-
833	536016.10	4194316.80	Картометрический метод	0.2	-
834	536027.15	4194321.10	Картометрический метод	0.2	-
835	536028.85	4194328.60	Картометрический метод	0.2	-
836	536021.50	4194355.55	Картометрический метод	0.2	-
837	536026.25	4194366.10	Картометрический метод	0.2	-
838	536036.95	4194367.85	Картометрический метод	0.2	-
839	536042.60	4194364.65	Картометрический метод	0.2	-
840	536072.15	4194335.55	Картометрический метод	0.2	-
841	536079.70	4194334.10	Картометрический метод	0.2	-
842	536093.75	4194338.45	Картометрический метод	0.2	-
843	536115.30	4194360.30	Картометрический метод	0.2	-

2. Сведения о характерных точках границ объекта					
Обозначение характерных точек части границы	Координаты, м		Метод определения координат характерной точки	Средняя квадратическая погрешность положения характерной точки (Mt), м	Описание обозначения точки на местности (при наличии)
	X	Y			
1	2	3	4	5	6
844	536130.30	4194412.60	Картометрический метод	0.2	-
845	536108.75	4194430.30	Картометрический метод	0.2	-
846	536071.15	4194454.40	Картометрический метод	0.2	-
847	536076.95	4194490.95	Картометрический метод	0.2	-
848	536124.20	4194484.20	Картометрический метод	0.2	-
849	536187.80	4194462.05	Картометрический метод	0.2	-
850	536218.65	4194462.05	Картометрический метод	0.2	-
851	536249.65	4194479.85	Картометрический метод	0.2	-
852	536251.50	4194499.40	Картометрический метод	0.2	-
853	536260.75	4194529.80	Картометрический метод	0.2	-
854	536260.50	4194542.20	Картометрический метод	0.2	-
855	536257.85	4194554.95	Картометрический метод	0.2	-
856	536246.00	4194579.30	Картометрический метод	0.2	-
857	536237.90	4194609.95	Картометрический метод	0.2	-
858	536232.70	4194704.90	Картометрический метод	0.2	-
859	536233.85	4194735.30	Картометрический метод	0.2	-
860	536241.65	4194762.50	Картометрический метод	0.2	-
861	536251.50	4194781.90	Картометрический метод	0.2	-
862	536253.25	4194796.95	Картометрический метод	0.2	-
863	536237.90	4194806.20	Картометрический метод	0.2	-
864	536221.65	4194827.95	Картометрический метод	0.2	-
865	536218.80	4194840.05	Картометрический метод	0.2	-
866	536221.95	4194873.05	Картометрический метод	0.2	-
867	536227.75	4194907.80	Картометрический метод	0.2	-
868	536233.85	4194921.15	Картометрический метод	0.2	-
869	536247.75	4194936.50	Картометрический метод	0.2	-

2. Сведения о характерных точках границ объекта					
Обозначение характерных точек части границы	Координаты, м		Метод определения координат характерной точки	Средняя квадратическая погрешность положения характерной точки (Mt), м	Описание обозначения точки на местности (при наличии)
	X	Y			
1	2	3	4	5	6
870	536266.55	4194941.40	Картометрический метод	0.2	-
871	536273.50	4194932.15	Картометрический метод	0.2	-
872	536273.50	4194924.30	Картометрический метод	0.2	-
873	536255.55	4194846.15	Картометрический метод	0.2	-
874	536259.90	4194826.20	Картометрический метод	0.2	-
875	536274.35	4194815.20	Картометрический метод	0.2	-
876	536286.25	4194816.90	Картометрический метод	0.2	-
877	536295.55	4194824.45	Картометрический метод	0.2	-
878	536304.80	4194849.35	Картометрический метод	0.2	-
879	536316.10	4194919.65	Картометрический метод	0.2	-
880	536322.75	4194939.35	Картометрический метод	0.2	-
881	536332.90	4194956.45	Картометрический метод	0.2	-
882	536343.60	4194968.90	Картометрический метод	0.2	-
883	536385.90	4195001.00	Картометрический метод	0.2	-
884	536396.30	4195013.75	Картометрический метод	0.2	-
885	536405.30	4195036.30	Картометрический метод	0.2	-
886	536420.05	4195060.65	Картометрический метод	0.2	-
887	536444.35	4195086.70	Картометрический метод	0.2	-
888	536460.90	4195100.00	Картометрический метод	0.2	-
889	536489.55	4195110.45	Картометрический метод	0.2	-
890	536501.70	4195118.25	Картометрический метод	0.2	-
891	536508.95	4195127.20	Картометрический метод	0.2	-
892	536519.70	4195152.40	Картометрический метод	0.2	-
893	536557.60	4195211.15	Картометрический метод	0.2	-
546	536573.00	4195224.40	Картометрический метод	0.2	-
894	536173.40	4194918.30	Картометрический метод	0.2	-

2. Сведения о характерных точках границ объекта					
Обозначение характерных точек части границы	Координаты, м		Метод определения координат характерной точки	Средняя квадратическая погрешность положения характерной точки (M <sub>t</sub> ), м	Описание обозначения точки на местности (при наличии)
	X	Y			
1	2	3	4	5	6
895	536159.90	4194939.50	Картометрический метод	0.2	-
896	536132.90	4194945.25	Картометрический метод	0.2	-
897	536107.80	4194931.80	Картометрический метод	0.2	-
898	536092.40	4194899.05	Картометрический метод	0.2	-
899	536086.60	4194824.00	Картометрический метод	0.2	-
900	536090.45	4194750.85	Картометрический метод	0.2	-
901	536092.35	4194714.25	Картометрический метод	0.2	-
902	536057.65	4194681.55	Картометрический метод	0.2	-
903	536007.50	4194681.55	Картометрический метод	0.2	-
904	535940.00	4194695.05	Картометрический метод	0.2	-
905	535887.95	4194702.75	Картометрический метод	0.2	-
906	535849.40	4194679.65	Картометрический метод	0.2	-
907	535822.40	4194679.65	Картометрический метод	0.2	-
908	535795.40	4194693.10	Картометрический метод	0.2	-
909	535768.40	4194668.10	Картометрический метод	0.2	-
910	535751.05	4194662.35	Картометрический метод	0.2	-
911	535733.70	4194695.05	Картометрический метод	0.2	-
912	535673.90	4194646.95	Картометрический метод	0.2	-
913	535671.95	4194614.20	Картометрический метод	0.2	-
914	535610.25	4194569.95	Картометрический метод	0.2	-
915	535718.25	4194492.90	Картометрический метод	0.2	-
916	535772.25	4194548.75	Картометрический метод	0.2	-
917	535841.65	4194508.30	Картометрический метод	0.2	-
918	535903.35	4194473.65	Картометрический метод	0.2	-
919	535970.85	4194494.80	Картометрический метод	0.2	-
920	536036.45	4194539.10	Картометрический метод	0.2	-

2. Сведения о характерных точках границ объекта					
Обозначение характерных точек части границы	Координаты, м		Метод определения координат характерной точки	Средняя квадратическая погрешность положения характерной точки (Mt), м	Описание обозначения точки на местности (при наличии)
	X	Y			
1	2	3	4	5	6
921	536103.95	4194610.30	Картометрический метод	0.2	-
922	536127.10	4194646.90	Картометрический метод	0.2	-
923	536150.25	4194750.85	Картометрический метод	0.2	-
924	536148.30	4194825.90	Картометрический метод	0.2	-
925	536165.65	4194872.10	Картометрический метод	0.2	-
894	536173.40	4194918.30	Картометрический метод	0.2	-
926	531152.95	4185825.60	Картометрический метод	0.2	-
927	531127.25	4185887.25	Картометрический метод	0.2	-
928	531113.30	4185898.95	Картометрический метод	0.2	-
929	531099.85	4185910.20	Картометрический метод	0.2	-
930	531069.70	4185935.50	Картометрический метод	0.2	-
931	531016.30	4185921.15	Картометрический метод	0.2	-
932	531011.15	4185916.80	Картометрический метод	0.2	-
933	531013.65	4185916.40	Картометрический метод	0.2	-
934	531020.75	4185904.80	Картометрический метод	0.2	-
935	531048.05	4185890.85	Картометрический метод	0.2	-
936	531055.35	4185877.55	Картометрический метод	0.2	-
937	531052.35	4185861.00	Картометрический метод	0.2	-
938	531048.05	4185855.00	Картометрический метод	0.2	-
939	531027.45	4185838.90	Картометрический метод	0.2	-
940	531001.45	4185825.80	Картометрический метод	0.2	-
941	530976.50	4185823.65	Картометрический метод	0.2	-
942	530900.45	4185826.45	Картометрический метод	0.2	-
943	530885.20	4185821.45	Картометрический метод	0.2	-
944	530853.60	4185796.60	Картометрический метод	0.2	-
945	530840.25	4185791.20	Картометрический метод	0.2	-

2. Сведения о характерных точках границ объекта					
Обозначение характерных точек части границы	Координаты, м		Метод определения координат характерной точки	Средняя квадратическая погрешность положения характерной точки (Mt), м	Описание обозначения точки на местности (при наличии)
	X	Y			
1	2	3	4	5	6
946	530825.20	4185794.00	Картометрический метод	0.2	-
947	530821.15	4185797.65	Картометрический метод	0.2	-
948	530816.40	4185807.70	Картометрический метод	0.2	-
949	530815.55	4185819.75	Картометрический метод	0.2	-
950	530816.60	4185827.50	Картометрический метод	0.2	-
951	530822.35	4185836.90	Картометрический метод	0.2	-
952	530770.70	4185809.15	Картометрический метод	0.2	-
953	530687.50	4185818.40	Картометрический метод	0.2	-
954	530655.60	4185869.75	Картометрический метод	0.2	-
955	530607.30	4185910.85	Картометрический метод	0.2	-
956	530553.90	4185890.30	Картометрический метод	0.2	-
957	530499.45	4185900.60	Картометрический метод	0.2	-
958	530448.05	4185948.85	Картометрический метод	0.2	-
959	530414.15	4185997.15	Картометрический метод	0.2	-
960	530410.20	4186005.35	Картометрический метод	0.2	-
961	530409.05	4186000.60	Картометрический метод	0.2	-
962	530408.45	4185980.40	Картометрический метод	0.2	-
963	530400.70	4185968.15	Картометрический метод	0.2	-
964	530395.35	4185971.60	Картометрический метод	0.2	-
965	530380.55	4185994.60	Картометрический метод	0.2	-
966	530372.60	4185998.65	Картометрический метод	0.2	-
967	530367.65	4185961.50	Картометрический метод	0.2	-
968	530367.65	4185956.35	Картометрический метод	0.2	-
969	530376.45	4185949.50	Картометрический метод	0.2	-
970	530370.65	4185929.90	Картометрический метод	0.2	-
971	530372.80	4185918.30	Картометрический метод	0.2	-

2. Сведения о характерных точках границ объекта					
Обозначение характерных точек части границы	Координаты, м		Метод определения координат характерной точки	Средняя квадратическая погрешность положения характерной точки (Mt), м	Описание обозначения точки на местности (при наличии)
	X	Y			
1	2	3	4	5	6
972	530429.25	4185849.65	Картометрический метод	0.2	-
973	530432.50	4185842.10	Картометрический метод	0.2	-
974	530431.40	4185837.15	Картометрический метод	0.2	-
975	530405.00	4185813.30	Картометрический метод	0.2	-
976	530397.90	4185815.05	Картометрический метод	0.2	-
977	530383.30	4185840.15	Картометрический метод	0.2	-
978	530338.85	4185799.35	Картометрический метод	0.2	-
979	530328.10	4185797.20	Картометрический метод	0.2	-
980	530304.90	4185801.05	Картометрический метод	0.2	-
981	530250.15	4185831.60	Картометрический метод	0.2	-
982	530221.15	4185851.95	Картометрический метод	0.2	-
983	530191.55	4185881.00	Картометрический метод	0.2	-
984	530217.95	4185914.90	Картометрический метод	0.2	-
985	530222.45	4185930.15	Картометрический метод	0.2	-
986	530219.45	4185949.20	Картометрический метод	0.2	-
987	530207.60	4185928.30	Картометрический метод	0.2	-
988	530177.80	4185929.35	Картометрический метод	0.2	-
989	530150.35	4185956.05	Картометрический метод	0.2	-
990	530118.20	4185937.00	Картометрический метод	0.2	-
991	530123.80	4185929.10	Картометрический метод	0.2	-
992	530163.50	4185919.65	Картометрический метод	0.2	-
993	530176.40	4185903.10	Картометрический метод	0.2	-
994	530177.70	4185891.90	Картометрический метод	0.2	-
995	530173.40	4185886.60	Картометрический метод	0.2	-
996	530148.90	4185885.50	Картометрический метод	0.2	-
997	530110.25	4185893.65	Картометрический метод	0.2	-

2. Сведения о характерных точках границ объекта					
Обозначение характерных точек части границы	Координаты, м		Метод определения координат характерной точки	Средняя квадратическая погрешность положения характерной точки (M <sub>t</sub> ), м	Описание обозначения точки на местности (при наличии)
	X	Y			
1	2	3	4	5	6
998	530092.45	4185885.25	Картометрический метод	0.2	-
999	530032.30	4185844.25	Картометрический метод	0.2	-
1000	530010.00	4185847.70	Картометрический метод	0.2	-
1001	529989.35	4185857.15	Картометрический метод	0.2	-
1002	529965.30	4185884.60	Картометрический метод	0.2	-
1003	529962.30	4185903.50	Картометрический метод	0.2	-
1004	529968.75	4185913.60	Картометрический метод	0.2	-
1005	529973.90	4185914.05	Картометрический метод	0.2	-
1006	529993.25	4185905.00	Картометрический метод	0.2	-
1007	529999.45	4185905.45	Картометрический метод	0.2	-
1008	530002.05	4185907.80	Картометрический метод	0.2	-
1009	530001.20	4185917.30	Картометрический метод	0.2	-
1010	529992.80	4185933.55	Картометрический метод	0.2	-
1011	529949.00	4185989.20	Картометрический метод	0.2	-
1012	529945.55	4185999.10	Картометрический метод	0.2	-
1013	529946.65	4186013.70	Картометрический метод	0.2	-
1014	529960.15	4186025.10	Картометрический метод	0.2	-
1015	530029.75	4186019.10	Картометрический метод	0.2	-
1016	530034.05	4186026.40	Картометрический метод	0.2	-
1017	530028.45	4186052.15	Картометрический метод	0.2	-
1018	530015.55	4186073.20	Картометрический метод	0.2	-
1019	529996.70	4186127.10	Картометрический метод	0.2	-
1020	529996.45	4186142.55	Картометрический метод	0.2	-
1021	530000.75	4186147.50	Картометрический метод	0.2	-
1022	529990.80	4186179.80	Картометрический метод	0.2	-
1023	529968.15	4186279.90	Картометрический метод	0.2	-



2. Сведения о характерных точках границ объекта					
Обозначение характерных точек части границы	Координаты, м		Метод определения координат характерной точки	Средняя квадратическая погрешность положения характерной точки (Mt), м	Описание обозначения точки на местности (при наличии)
	X	Y			
1	2	3	4	5	6
1024	529913.30	4186395.10	Картометрический метод	0.2	-
1025	529881.15	4186466.85	Картометрический метод	0.2	-
1026	529879.25	4186548.05	Картометрический метод	0.2	-
1027	529880.65	4186608.15	Картометрический метод	0.2	-
1028	529878.80	4186610.45	Картометрический метод	0.2	-
1029	529804.80	4186678.25	Картометрический метод	0.2	-
1030	529770.90	4186713.15	Картометрический метод	0.2	-
1031	529762.70	4186738.85	Картометрический метод	0.2	-
1032	529784.30	4186782.00	Картометрический метод	0.2	-
1033	529775.05	4186827.20	Картометрический метод	0.2	-
1034	529746.25	4186832.35	Картометрический метод	0.2	-
1035	529714.40	4186779.95	Картометрический метод	0.2	-
1036	529733.90	4186737.80	Картометрический метод	0.2	-
1037	529740.10	4186682.35	Картометрический метод	0.2	-
1038	529812.00	4186476.90	Картометрический метод	0.2	-
1039	529902.45	4186272.45	Картометрический метод	0.2	-
1040	529886.00	4186238.55	Картометрический метод	0.2	-
1041	529855.20	4186238.55	Картометрический метод	0.2	-
1042	529833.60	4186282.75	Картометрический метод	0.2	-
1043	529805.85	4186325.90	Картометрический метод	0.2	-
1044	529763.70	4186339.25	Картометрический метод	0.2	-
1045	529727.75	4186310.45	Картометрический метод	0.2	-
1046	529673.30	4186299.15	Картометрический метод	0.2	-
1047	529714.40	4186239.60	Картометрический метод	0.2	-
1048	529742.15	4186179.00	Картометрический метод	0.2	-
1049	529743.50	4186173.70	Картометрический метод	0.2	-

2. Сведения о характерных точках границ объекта					
Обозначение характерных точек части границы	Координаты, м		Метод определения координат характерной точки	Средняя квадратическая погрешность положения характерной точки (Mt), м	Описание обозначения точки на местности (при наличии)
	X	Y			
1	2	3	4	5	6
1050	529756.55	4186121.45	Картометрический метод	0.2	-
1051	529800.70	4186069.05	Картометрический метод	0.2	-
1052	529846.95	4186006.40	Картометрический метод	0.2	-
1053	529844.90	4185977.65	Картометрический метод	0.2	-
1054	529805.85	4185976.60	Картометрический метод	0.2	-
1055	529740.10	4185946.80	Картометрический метод	0.2	-
1056	529674.35	4185979.70	Картометрический метод	0.2	-
1057	529616.80	4186021.80	Картометрический метод	0.2	-
1058	529482.20	4186113.25	Картометрический метод	0.2	-
1059	529462.65	4186152.30	Картометрический метод	0.2	-
1060	529479.10	4186193.35	Картометрический метод	0.2	-
1061	529486.30	4186227.25	Картометрический метод	0.2	-
1062	529453.40	4186252.95	Картометрический метод	0.2	-
1063	529415.40	4186239.60	Картометрический метод	0.2	-
1064	529355.80	4186257.05	Картометрический метод	0.2	-
1065	529298.25	4186326.90	Картометрический метод	0.2	-
1066	529264.35	4186379.30	Картометрический метод	0.2	-
1067	529283.85	4186389.55	Картометрический метод	0.2	-
1068	529302.35	4186375.20	Картометрический метод	0.2	-
1069	529353.75	4186373.15	Картометрический метод	0.2	-
1070	529378.40	4186351.55	Картометрический метод	0.2	-
1071	529419.50	4186327.95	Картометрический метод	0.2	-
1072	529490.40	4186347.45	Картометрический метод	0.2	-
1073	529500.15	4186337.85	Картометрический метод	0.2	-
1074	529561.30	4186277.60	Картометрический метод	0.2	-
1075	529578.75	4186299.15	Картометрический метод	0.2	-

2. Сведения о характерных точках границ объекта					
Обозначение характерных точек части границы	Координаты, м		Метод определения координат характерной точки	Средняя квадратическая погрешность положения характерной точки (Mt), м	Описание обозначения точки на местности (при наличии)
	X	Y			
1	2	3	4	5	6
1076	529520.10	4186361.85	Картометрический метод	0.2	-
1077	529504.80	4186378.25	Картометрический метод	0.2	-
1078	529446.20	4186477.90	Картометрический метод	0.2	-
1079	529365.05	4186436.80	Картометрический метод	0.2	-
1080	529342.15	4186472.10	Картометрический метод	0.2	-
1081	529340.40	4186474.85	Картометрический метод	0.2	-
1082	529294.15	4186456.35	Картометрический метод	0.2	-
1083	529302.35	4186503.60	Картометрический метод	0.2	-
1084	529415.40	4186582.70	Картометрический метод	0.2	-
1085	529416.40	4186624.80	Картометрический метод	0.2	-
1086	529330.10	4186780.95	Картометрический метод	0.2	-
1087	529285.90	4186817.95	Картометрический метод	0.2	-
1088	529270.50	4186800.50	Картометрический метод	0.2	-
1089	529249.95	4186726.50	Картометрический метод	0.2	-
1090	529245.85	4186616.60	Картометрический метод	0.2	-
1091	529268.45	4186574.50	Картометрический метод	0.2	-
1092	529279.75	4186511.80	Картометрический метод	0.2	-
1093	529252.00	4186501.55	Картометрический метод	0.2	-
1094	529238.90	4186488.40	Картометрический метод	0.2	-
1095	529219.15	4186468.65	Картометрический метод	0.2	-
1096	529202.70	4186430.65	Картометрический метод	0.2	-
1097	529199.60	4186405.00	Картометрический метод	0.2	-
1098	529177.00	4186391.60	Картометрический метод	0.2	-
1099	529137.95	4186365.95	Картометрический метод	0.2	-
1100	529130.75	4186313.55	Картометрический метод	0.2	-
1101	529147.20	4186244.75	Картометрический метод	0.2	-

2. Сведения о характерных точках границ объекта					
Обозначение характерных точек части границы	Координаты, м		Метод определения координат характерной точки	Средняя квадратическая погрешность положения характерной точки (Mt), м	Описание обозначения точки на местности (при наличии)
	X	Y			
1	2	3	4	5	6
1102	529145.15	4186226.25	Картометрический метод	0.2	-
1103	529121.50	4186217.00	Картометрический метод	0.2	-
1104	529119.50	4186210.65	Картометрический метод	0.2	-
1105	529138.30	4186191.95	Картометрический метод	0.2	-
1106	529149.25	4186185.30	Картометрический метод	0.2	-
1107	529159.80	4186186.80	Картометрический метод	0.2	-
1108	529182.95	4186203.80	Картометрический метод	0.2	-
1109	529197.60	4186203.35	Картометрический метод	0.2	-
1110	529204.25	4186199.70	Картометрический метод	0.2	-
1111	529225.50	4186173.50	Картометрический метод	0.2	-
1112	529242.70	4186150.95	Картометрический метод	0.2	-
1113	529250.00	4186133.35	Картометрический метод	0.2	-
1114	529263.95	4186116.40	Картометрический метод	0.2	-
1115	529262.90	4186114.45	Картометрический метод	0.2	-
1116	529263.65	4186114.15	Картометрический метод	0.2	-
1117	529308.15	4186064.65	Картометрический метод	0.2	-
1118	529372.50	4186056.75	Картометрический метод	0.2	-
1119	529401.20	4186007.25	Картометрический метод	0.2	-
1120	529383.40	4185978.55	Картометрический метод	0.2	-
1121	529392.30	4185966.70	Картометрический метод	0.2	-
1122	529391.60	4185964.25	Картометрический метод	0.2	-
1123	529393.50	4185963.95	Картометрический метод	0.2	-
1124	529414.90	4185941.50	Картометрический метод	0.2	-
1125	529434.70	4185908.00	Картометрический метод	0.2	-
1126	529440.30	4185884.75	Картометрический метод	0.2	-
1127	529439.25	4185871.20	Картометрический метод	0.2	-

2. Сведения о характерных точках границ объекта					
Обозначение характерных точек части границы	Координаты, м		Метод определения координат характерной точки	Средняя квадратическая погрешность положения характерной точки (M <sub>t</sub> ), м	Описание обозначения точки на местности (при наличии)
	X	Y			
1	2	3	4	5	6
1128	529438.55	4185870.80	Картометрический метод	0.2	-
1129	529428.90	4185838.05	Картометрический метод	0.2	-
1130	529411.10	4185829.15	Картометрический метод	0.2	-
1131	529406.15	4185804.40	Картометрический метод	0.2	-
1132	529353.70	4185777.70	Картометрический метод	0.2	-
1133	529310.15	4185732.15	Картометрический метод	0.2	-
1134	529281.45	4185718.30	Картометрический метод	0.2	-
1135	529186.45	4185751.95	Картометрический метод	0.2	-
1136	529158.15	4185729.30	Картометрический метод	0.2	-
1137	529164.30	4185658.85	Картометрический метод	0.2	-
1138	529193.90	4185651.75	Картометрический метод	0.2	-
1139	529310.10	4185672.00	Картометрический метод	0.2	-
1140	529355.80	4185690.95	Картометрический метод	0.2	-
1141	529385.20	4185719.00	Картометрический метод	0.2	-
1142	529438.05	4185698.10	Картометрический метод	0.2	-
1143	529502.70	4185686.35	Картометрический метод	0.2	-
1144	529507.35	4185688.25	Картометрический метод	0.2	-
1145	529566.00	4185712.15	Картометрический метод	0.2	-
1146	529562.75	4185481.70	Картометрический метод	0.2	-
1147	529569.45	4185470.05	Картометрический метод	0.2	-
1148	529593.75	4185437.20	Картометрический метод	0.2	-
1149	529592.90	4185427.75	Картометрический метод	0.2	-
1150	529573.75	4185428.65	Картометрический метод	0.2	-
1151	529575.70	4185420.05	Картометрический метод	0.2	-
1152	529592.45	4185396.80	Картометрический метод	0.2	-
1153	529601.45	4185397.05	Картометрический метод	0.2	-

2. Сведения о характерных точках границ объекта					
Обозначение характерных точек части границы	Координаты, м		Метод определения координат характерной точки	Средняя квадратическая погрешность положения характерной точки (M <sub>t</sub> ), м	Описание обозначения точки на местности (при наличии)
	X	Y			
1	2	3	4	5	6
1154	529619.50	4185423.90	Картометрический метод	0.2	-
1155	529627.45	4185427.15	Картометрический метод	0.2	-
1156	529645.25	4185426.50	Картометрический метод	0.2	-
1157	529653.20	4185419.15	Картометрический метод	0.2	-
1158	529653.85	4185362.30	Картометрический метод	0.2	-
1159	529679.00	4185301.05	Картометрический метод	0.2	-
1160	529665.25	4185289.65	Картометрический метод	0.2	-
1161	529653.00	4185287.30	Картометрический метод	0.2	-
1162	529604.25	4185316.75	Картометрический метод	0.2	-
1163	529595.00	4185320.40	Картометрический метод	0.2	-
1164	529586.20	4185319.50	Картометрический метод	0.2	-
1165	529558.50	4185303.05	Картометрический метод	0.2	-
1166	529540.25	4185292.25	Картометрический метод	0.2	-
1167	529513.20	4185289.90	Картометрический метод	0.2	-
1168	529502.25	4185286.25	Картометрический метод	0.2	-
1169	529485.70	4185274.45	Картометрический метод	0.2	-
1170	529481.00	4185274.40	Картометрический метод	0.2	-
1171	529470.45	4185280.20	Картометрический метод	0.2	-
1172	529486.15	4185303.00	Картометрический метод	0.2	-
1173	529484.20	4185306.45	Картометрический метод	0.2	-
1174	529460.80	4185311.40	Картометрический метод	0.2	-
1175	529448.35	4185310.50	Картометрический метод	0.2	-
1176	529440.40	4185308.80	Картометрический метод	0.2	-
1177	529421.30	4185293.35	Картометрический метод	0.2	-
1178	529401.10	4185271.00	Картометрический метод	0.2	-
1179	529380.90	4185266.90	Картометрический метод	0.2	-

2. Сведения о характерных точках границ объекта					
Обозначение характерных точек части границы	Координаты, м		Метод определения координат характерной точки	Средняя квадратическая погрешность положения характерной точки (Mt), м	Описание обозначения точки на местности (при наличии)
	X	Y			
1	2	3	4	5	6
1180	529371.05	4185274.60	Картометрический метод	0.2	-
1181	529368.45	4185293.55	Картометрический метод	0.2	-
1182	529384.80	4185332.20	Картометрический метод	0.2	-
1183	529382.20	4185344.00	Картометрический метод	0.2	-
1184	529361.35	4185355.60	Картометрический метод	0.2	-
1185	529362.25	4185359.70	Картометрический метод	0.2	-
1186	529371.05	4185364.60	Картометрический метод	0.2	-
1187	529387.80	4185383.10	Картометрический метод	0.2	-
1188	529387.15	4185389.30	Картометрический метод	0.2	-
1189	529376.85	4185404.60	Картометрический метод	0.2	-
1190	529385.40	4185457.20	Картометрический метод	0.2	-
1191	529403.45	4185496.95	Картометрический метод	0.2	-
1192	529416.35	4185509.80	Картометрический метод	0.2	-
1193	529421.50	4185507.45	Картометрический метод	0.2	-
1194	529423.95	4185509.45	Картометрический метод	0.2	-
1195	529445.70	4185580.75	Картометрический метод	0.2	-
1196	529443.75	4185620.30	Картометрический метод	0.2	-
1197	529420.00	4185622.30	Картометрический метод	0.2	-
1198	529393.30	4185597.55	Картометрический метод	0.2	-
1199	529369.50	4185541.15	Картометрический метод	0.2	-
1200	529367.55	4185468.90	Картометрический метод	0.2	-
1201	529316.10	4185416.45	Картометрический метод	0.2	-
1202	529257.70	4185283.80	Картометрический метод	0.2	-
1203	529234.95	4185188.80	Картометрический метод	0.2	-
1204	529269.80	4185166.75	Картометрический метод	0.2	-
1205	529284.65	4185183.55	Картометрический метод	0.2	-

2. Сведения о характерных точках границ объекта					
Обозначение характерных точек части границы	Координаты, м		Метод определения координат характерной точки	Средняя квадратическая погрешность положения характерной точки (Mt), м	Описание обозначения точки на местности (при наличии)
	X	Y			
1	2	3	4	5	6
1206	529313.60	4185208.10	Картометрический метод	0.2	-
1207	529370.55	4185209.15	Картометрический метод	0.2	-
1208	529380.20	4185212.55	Картометрический метод	0.2	-
1209	529390.05	4185223.50	Картометрический метод	0.2	-
1210	529398.45	4185225.05	Картометрический метод	0.2	-
1211	529435.15	4185219.65	Картометрический метод	0.2	-
1212	529448.90	4185225.45	Картометрический метод	0.2	-
1213	529467.15	4185245.20	Картометрический метод	0.2	-
1214	529501.10	4185261.55	Картометрический метод	0.2	-
1215	529537.20	4185261.35	Картометрический метод	0.2	-
1216	529553.05	4185257.00	Картометрический метод	0.2	-
1217	529562.50	4185243.95	Картометрический метод	0.2	-
1218	529567.45	4185217.70	Картометрический метод	0.2	-
1219	529572.75	4185190.45	Картометрический метод	0.2	-
1220	529576.55	4185175.35	Картометрический метод	0.2	-
1221	529596.50	4185170.05	Картометрический метод	0.2	-
1222	529608.50	4185115.80	Картометрический метод	0.2	-
1223	529623.30	4185118.10	Картометрический метод	0.2	-
1224	529685.85	4185178.25	Картометрический метод	0.2	-
1225	529701.90	4185235.70	Картометрический метод	0.2	-
1226	529693.10	4185267.40	Картометрический метод	0.2	-
1227	529694.55	4185301.30	Картометрический метод	0.2	-
1228	529700.20	4185350.10	Картометрический метод	0.2	-
1229	529729.45	4185373.80	Картометрический метод	0.2	-
1230	529720.30	4185418.20	Картометрический метод	0.2	-
1231	529737.05	4185431.85	Картометрический метод	0.2	-



2. Сведения о характерных точках границ объекта					
Обозначение характерных точек части границы	Координаты, м		Метод определения координат характерной точки	Средняя квадратическая погрешность положения характерной точки (Mt), м	Описание обозначения точки на местности (при наличии)
	X	Y			
1	2	3	4	5	6
1232	529714.00	4185449.90	Картометрический метод	0.2	-
1233	529712.05	4185454.40	Картометрический метод	0.2	-
1234	529710.75	4185470.30	Картометрический метод	0.2	-
1235	529715.05	4185513.90	Картометрический метод	0.2	-
1236	529723.20	4185527.45	Картометрический метод	0.2	-
1237	529728.15	4185529.15	Картометрический метод	0.2	-
1238	529736.35	4185519.05	Картометрический метод	0.2	-
1239	529751.80	4185488.10	Картометрический метод	0.2	-
1240	529761.00	4185478.25	Картометрический метод	0.2	-
1241	529762.30	4185471.15	Картометрический метод	0.2	-
1242	529761.00	4185451.40	Картометрический метод	0.2	-
1243	529799.90	4185470.15	Картометрический метод	0.2	-
1244	529824.60	4185517.10	Картометрический метод	0.2	-
1245	529836.20	4185591.40	Картометрический метод	0.2	-
1246	529867.15	4185640.55	Картометрический метод	0.2	-
1247	529896.30	4185672.75	Картометрический метод	0.2	-
1248	529903.25	4185721.85	Картометрический метод	0.2	-
1249	529868.25	4185770.15	Картометрический метод	0.2	-
1250	529872.75	4185778.95	Картометрический метод	0.2	-
1251	529901.70	4185781.95	Картометрический метод	0.2	-
1252	529901.75	4185781.95	Картометрический метод	0.2	-
1253	529934.40	4185781.35	Картометрический метод	0.2	-
1254	530019.85	4185767.80	Картометрический метод	0.2	-
1255	530049.05	4185785.00	Картометрический метод	0.2	-
1256	530091.60	4185789.90	Картометрический метод	0.2	-
1257	530133.05	4185772.70	Картометрический метод	0.2	-

2. Сведения о характерных точках границ объекта					
Обозначение характерных точек части границы	Координаты, м		Метод определения координат характерной точки	Средняя квадратическая погрешность положения характерной точки (M <sub>t</sub> ), м	Описание обозначения точки на местности (при наличии)
	X	Y			
1	2	3	4	5	6
1258	530146.85	4185770.40	Картометрический метод	0.2	-
1259	530151.95	4185769.55	Картометрический метод	0.2	-
1260	530201.75	4185742.65	Картометрический метод	0.2	-
1261	530207.10	4185733.20	Картометрический метод	0.2	-
1262	530183.95	4185731.10	Картометрический метод	0.2	-
1263	530182.20	4185722.25	Картометрический метод	0.2	-
1264	530186.95	4185708.55	Картометрический метод	0.2	-
1265	530184.15	4185703.35	Картометрический метод	0.2	-
1266	530171.90	4185698.60	Картометрический метод	0.2	-
1267	530144.75	4185708.10	Картометрический метод	0.2	-
1268	530139.90	4185709.80	Картометрический метод	0.2	-
1269	530121.85	4185727.00	Картометрический метод	0.2	-
1270	530112.20	4185731.30	Картометрический метод	0.2	-
1271	530089.65	4185733.65	Картометрический метод	0.2	-
1272	530047.25	4185731.60	Картометрический метод	0.2	-
1273	530036.20	4185586.90	Картометрический метод	0.2	-
1274	530077.80	4185454.75	Картометрический метод	0.2	-
1275	530075.90	4185337.65	Картометрический метод	0.2	-
1276	530051.30	4185252.70	Картометрический метод	0.2	-
1277	530015.35	4185077.10	Картометрический метод	0.2	-
1278	530026.70	4185039.35	Картометрический метод	0.2	-
1279	530026.30	4185030.10	Картометрический метод	0.2	-
1280	530056.60	4185072.75	Картометрический метод	0.2	-
1281	530061.55	4185076.00	Картометрический метод	0.2	-
1282	530084.75	4185078.35	Картометрический метод	0.2	-
1283	530091.60	4185073.65	Картометрический метод	0.2	-

2. Сведения о характерных точках границ объекта					
Обозначение характерных точек части границы	Координаты, м		Метод определения координат характерной точки	Средняя квадратическая погрешность положения характерной точки (M <sub>t</sub> ), м	Описание обозначения точки на местности (при наличии)
	X	Y			
1	2	3	4	5	6
1284	530091.60	4185068.70	Картометрический метод	0.2	-
1285	530061.10	4185025.10	Картометрический метод	0.2	-
1286	530047.35	4184990.95	Картометрический метод	0.2	-
1287	530037.25	4184957.45	Картометрический метод	0.2	-
1288	530039.85	4184931.90	Картометрический метод	0.2	-
1289	530047.15	4184901.40	Картометрический метод	0.2	-
1290	530059.15	4184887.20	Картометрический метод	0.2	-
1291	530068.20	4184881.80	Картометрический метод	0.2	-
1292	530117.35	4184883.55	Картометрический метод	0.2	-
1293	530121.65	4184868.95	Картометрический метод	0.2	-
1294	530114.15	4184850.45	Картометрический метод	0.2	-
1295	530101.70	4184844.05	Картометрический метод	0.2	-
1296	530046.30	4184842.30	Картометрический метод	0.2	-
1297	530037.70	4184835.45	Картометрический метод	0.2	-
1298	530027.20	4184818.30	Картометрический метод	0.2	-
1299	530028.70	4184783.05	Картометрический метод	0.2	-
1300	530036.20	4184750.20	Картометрический метод	0.2	-
1301	530046.50	4184674.40	Картометрический метод	0.2	-
1302	530056.80	4184673.05	Картометрический метод	0.2	-
1303	530061.95	4184675.45	Картометрический метод	0.2	-
1304	530103.85	4184734.10	Картометрический метод	0.2	-
1305	530133.30	4184764.10	Картометрический метод	0.2	-
1306	530168.70	4184788.40	Картометрический метод	0.2	-
1307	530174.30	4184800.65	Картометрический метод	0.2	-
1308	530186.30	4184852.65	Картометрический метод	0.2	-
1309	530192.95	4184881.40	Картометрический метод	0.2	-

2. Сведения о характерных точках границ объекта					
Обозначение характерных точек части границы	Координаты, м		Метод определения координат характерной точки	Средняя квадратическая погрешность положения характерной точки (M <sub>t</sub> ), м	Описание обозначения точки на местности (при наличии)
	X	Y			
1	2	3	4	5	6
1310	530201.75	4184902.00	Картометрический метод	0.2	-
1311	530204.80	4184906.40	Картометрический метод	0.2	-
1312	530216.60	4184923.30	Картометрический метод	0.2	-
1313	530217.85	4184931.00	Картометрический метод	0.2	-
1314	530216.60	4184941.75	Картометрический метод	0.2	-
1315	530197.90	4184982.30	Картометрический метод	0.2	-
1316	530192.75	4185028.10	Картометрический метод	0.2	-
1317	530197.05	4185062.90	Картометрический метод	0.2	-
1318	530203.70	4185084.60	Картометрический метод	0.2	-
1319	530185.65	4185113.35	Картометрический метод	0.2	-
1320	530186.30	4185136.55	Картометрический метод	0.2	-
1321	530190.15	4185151.80	Картометрический метод	0.2	-
1322	530188.65	4185164.25	Картометрический метод	0.2	-
1323	530183.30	4185174.95	Картометрический метод	0.2	-
1324	530168.25	4185184.00	Картометрический метод	0.2	-
1325	530126.20	4185185.30	Картометрический метод	0.2	-
1326	530118.65	4185193.65	Картометрический метод	0.2	-
1327	530117.80	4185208.70	Картометрический метод	0.2	-
1328	530125.55	4185218.80	Картометрический метод	0.2	-
1329	530134.55	4185224.15	Картометрический метод	0.2	-
1330	530157.10	4185226.10	Картометрический метод	0.2	-
1331	530173.85	4185231.65	Картометрический метод	0.2	-
1332	530180.50	4185226.75	Картометрический метод	0.2	-
1333	530184.80	4185208.90	Картометрический метод	0.2	-
1334	530191.65	4185205.50	Картометрический метод	0.2	-
1335	530194.25	4185208.05	Картометрический метод	0.2	-

2. Сведения о характерных точках границ объекта					
Обозначение характерных точек части границы	Координаты, м		Метод определения координат характерной точки	Средняя квадратическая погрешность положения характерной точки (Mt), м	Описание обозначения точки на местности (при наличии)
	X	Y			
1	2	3	4	5	6
1336	530198.10	4185253.35	Картометрический метод	0.2	-
1337	530208.65	4185258.35	Картометрический метод	0.2	-
1338	530231.40	4185259.00	Картометрический метод	0.2	-
1339	530236.55	4185248.65	Картометрический метод	0.2	-
1340	530228.20	4185231.70	Картометрический метод	0.2	-
1341	530229.90	4185214.50	Картометрический метод	0.2	-
1342	530216.75	4185175.65	Картометрический метод	0.2	-
1343	530217.40	4185164.05	Картометрический метод	0.2	-
1344	530227.30	4185158.90	Картометрический метод	0.2	-
1345	530237.20	4185159.75	Картометрический метод	0.2	-
1346	530246.00	4185164.90	Картометрический метод	0.2	-
1347	530259.75	4185164.45	Картометрический метод	0.2	-
1348	530275.00	4185139.75	Картометрический метод	0.2	-
1349	530288.55	4185133.75	Картометрический метод	0.2	-
1350	530293.30	4185118.95	Картометрический метод	0.2	-
1351	530293.30	4185109.50	Картометрический метод	0.2	-
1352	530288.55	4185100.25	Картометрический метод	0.2	-
1353	530272.85	4185097.45	Картометрический метод	0.2	-
1354	530255.25	4185089.50	Картометрический метод	0.2	-
1355	530247.70	4185074.90	Картометрический метод	0.2	-
1356	530236.35	4185018.00	Картометрический метод	0.2	-
1357	530231.20	4184963.00	Картометрический метод	0.2	-
1358	530231.85	4184931.45	Картометрический метод	0.2	-
1359	530245.15	4184916.85	Картометрический метод	0.2	-
1360	530261.45	4184911.45	Картометрический метод	0.2	-
1361	530279.55	4184912.30	Картометрический метод	0.2	-

2. Сведения о характерных точках границ объекта					
Обозначение характерных точек части границы	Координаты, м		Метод определения координат характерной точки	Средняя квадратическая погрешность положения характерной точки (M <sub>t</sub> ), м	Описание обозначения точки на местности (при наличии)
	X	Y			
1	2	3	4	5	6
1362	530303.35	4184925.40	Картометрический метод	0.2	-
1363	530318.40	4184927.35	Картометрический метод	0.2	-
1364	530326.80	4184923.05	Картометрический метод	0.2	-
1365	530362.90	4184888.25	Картометрический метод	0.2	-
1366	530402.45	4184873.70	Картометрический метод	0.2	-
1367	530408.90	4184865.05	Картометрический метод	0.2	-
1368	530409.75	4184857.80	Картометрический метод	0.2	-
1369	530405.65	4184843.20	Картометрический метод	0.2	-
1370	530398.15	4184838.65	Картометрический метод	0.2	-
1371	530393.20	4184840.60	Картометрический метод	0.2	-
1372	530382.25	4184860.35	Картометрический метод	0.2	-
1373	530361.15	4184864.25	Картометрический метод	0.2	-
1374	530336.45	4184859.30	Картометрический метод	0.2	-
1375	530328.75	4184860.80	Картометрический метод	0.2	-
1376	530325.75	4184867.20	Картометрический метод	0.2	-
1377	530330.45	4184882.25	Картометрический метод	0.2	-
1378	530328.50	4184888.70	Картометрический метод	0.2	-
1379	530308.95	4184879.90	Картометрический метод	0.2	-
1380	530297.55	4184871.10	Картометрический метод	0.2	-
1381	530287.05	4184853.90	Картометрический метод	0.2	-
1382	530277.40	4184816.75	Картометрический метод	0.2	-
1383	530264.25	4184785.60	Картометрический метод	0.2	-
1384	530257.15	4184788.20	Картометрический метод	0.2	-
1385	530250.50	4184798.30	Картометрический метод	0.2	-
1386	530245.35	4184800.90	Картометрический метод	0.2	-
1387	530239.80	4184799.40	Картометрический метод	0.2	-

2. Сведения о характерных точках границ объекта					
Обозначение характерных точек части границы	Координаты, м		Метод определения координат характерной точки	Средняя квадратическая погрешность положения характерной точки (M <sub>t</sub> ), м	Описание обозначения точки на местности (при наличии)
	X	Y			
1	2	3	4	5	6
1388	530236.35	4184795.10	Картометрический метод	0.2	-
1389	530232.90	4184768.45	Картометрический метод	0.2	-
1390	530227.10	4184757.05	Картометрический метод	0.2	-
1391	530150.85	4184735.15	Картометрический метод	0.2	-
1392	530119.20	4184710.25	Картометрический метод	0.2	-
1393	530096.90	4184664.95	Картометрический метод	0.2	-
1394	530080.75	4184646.25	Картометрический метод	0.2	-
1395	530074.10	4184629.50	Картометрический метод	0.2	-
1396	530072.35	4184595.55	Картометрический метод	0.2	-
1397	530096.45	4184519.75	Картометрический метод	0.2	-
1398	530106.75	4184508.35	Картометрический метод	0.2	-
1399	530136.85	4184493.95	Картометрический метод	0.2	-
1400	530145.85	4184479.60	Картометрический метод	0.2	-
1401	530144.35	4184458.95	Картометрический метод	0.2	-
1402	530131.25	4184399.05	Картометрический метод	0.2	-
1403	530135.15	4184390.25	Картометрический метод	0.2	-
1404	530140.50	4184389.35	Картометрический метод	0.2	-
1405	530147.40	4184391.55	Картометрический метод	0.2	-
1406	530153.60	4184401.85	Картометрический метод	0.2	-
1407	530162.65	4184400.95	Картометрический метод	0.2	-
1408	530167.60	4184404.20	Картометрический метод	0.2	-
1409	530188.65	4184466.90	Картометрический метод	0.2	-
1410	530204.75	4184477.00	Картометрический метод	0.2	-
1411	530228.80	4184480.85	Картометрический метод	0.2	-
1412	530239.55	4184492.45	Картометрический метод	0.2	-
1413	530248.15	4184521.25	Картометрический метод	0.2	-

2. Сведения о характерных точках границ объекта					
Обозначение характерных точек части границы	Координаты, м		Метод определения координат характерной точки	Средняя квадратическая погрешность положения характерной точки (M <sub>t</sub> ), м	Описание обозначения точки на местности (при наличии)
	X	Y			
1	2	3	4	5	6
1414	530256.30	4184575.15	Картометрический метод	0.2	-
1415	530245.80	4184579.45	Картометрический метод	0.2	-
1416	530220.65	4184570.65	Картометрический метод	0.2	-
1417	530212.25	4184574.10	Картометрический метод	0.2	-
1418	530207.55	4184595.80	Картометрический метод	0.2	-
1419	530209.05	4184603.90	Картометрический метод	0.2	-
1420	530216.55	4184615.95	Картометрический метод	0.2	-
1421	530222.55	4184615.70	Картометрический метод	0.2	-
1422	530242.55	4184593.00	Картометрический метод	0.2	-
1423	530249.25	4184592.30	Картометрический метод	0.2	-
1424	530310.25	4184694.55	Картометрический метод	0.2	-
1425	530314.10	4184708.75	Картометрический метод	0.2	-
1426	530306.15	4184707.65	Картометрический метод	0.2	-
1427	530270.50	4184683.60	Картометрический метод	0.2	-
1428	530255.25	4184666.20	Картометрический метод	0.2	-
1429	530237.20	4184638.10	Картометрический метод	0.2	-
1430	530232.25	4184635.70	Картометрический метод	0.2	-
1431	530226.25	4184638.05	Картометрический метод	0.2	-
1432	530266.00	4184745.45	Картометрический метод	0.2	-
1433	530316.05	4184750.40	Картометрический метод	0.2	-
1434	530336.05	4184762.00	Картометрический метод	0.2	-
1435	530350.00	4184761.55	Картометрический метод	0.2	-
1436	530362.05	4184756.60	Картометрический метод	0.2	-
1437	530371.95	4184758.55	Картометрический метод	0.2	-
1438	530388.45	4184786.50	Картометрический метод	0.2	-
1439	530388.65	4184797.45	Картометрический метод	0.2	-



2. Сведения о характерных точках границ объекта					
Обозначение характерных точек части границы	Координаты, м		Метод определения координат характерной точки	Средняя квадратическая погрешность положения характерной точки (Mt), м	Описание обозначения точки на местности (при наличии)
	X	Y			
1	2	3	4	5	6
1440	530394.50	4184810.95	Картометрический метод	0.2	-
1441	530424.80	4184814.85	Картометрический метод	0.2	-
1442	530451.85	4184847.25	Картометрический метод	0.2	-
1443	530463.70	4184856.50	Картометрический метод	0.2	-
1444	530475.50	4184859.95	Картометрический метод	0.2	-
1445	530485.40	4184859.10	Картометрический метод	0.2	-
1446	530509.00	4184834.15	Картометрический метод	0.2	-
1447	530513.10	4184823.40	Картометрический метод	0.2	-
1448	530482.60	4184781.30	Картометрический метод	0.2	-
1449	530482.35	4184762.45	Картометрический метод	0.2	-
1450	530492.90	4184740.95	Картометрический метод	0.2	-
1451	530499.75	4184733.40	Картометрический метод	0.2	-
1452	530510.10	4184728.50	Картометрический метод	0.2	-
1453	530532.65	4184732.15	Картометрический метод	0.2	-
1454	530551.35	4184725.50	Картометрический метод	0.2	-
1455	530560.40	4184719.05	Картометрический метод	0.2	-
1456	530564.45	4184704.85	Картометрический метод	0.2	-
1457	530576.90	4184698.20	Картометрический метод	0.2	-
1458	530600.35	4184701.65	Картометрический метод	0.2	-
1459	530611.95	4184712.40	Картометрический метод	0.2	-
1460	530617.10	4184723.35	Картометрический метод	0.2	-
1461	530627.30	4184734.75	Картометрический метод	0.2	-
1462	530626.80	4184735.15	Картометрический метод	0.2	-
1463	530606.20	4184726.40	Картометрический метод	0.2	-
1464	530552.30	4184747.30	Картометрический метод	0.2	-
1465	530514.10	4184765.15	Картометрический метод	0.2	-

2. Сведения о характерных точках границ объекта					
Обозначение характерных точек части границы	Координаты, м		Метод определения координат характерной точки	Средняя квадратическая погрешность положения характерной точки (Mt), м	Описание обозначения точки на местности (при наличии)
	X	Y			
1	2	3	4	5	6
1466	530513.70	4184818.50	Картометрический метод	0.2	-
1467	530517.70	4184839.60	Картометрический метод	0.2	-
1468	530514.10	4184892.60	Картометрический метод	0.2	-
1469	530521.75	4184963.60	Картометрический метод	0.2	-
1470	530522.05	4185048.10	Картометрический метод	0.2	-
1471	530528.35	4185127.35	Картометрический метод	0.2	-
1472	530520.90	4185159.75	Картометрический метод	0.2	-
1473	530506.40	4185171.00	Картометрический метод	0.2	-
1474	530439.45	4185157.80	Картометрический метод	0.2	-
1475	530421.60	4185162.10	Картометрический метод	0.2	-
1476	530398.30	4185182.45	Картометрический метод	0.2	-
1477	530393.65	4185195.45	Картометрический метод	0.2	-
1478	530392.10	4185188.75	Картометрический метод	0.2	-
1479	530384.15	4185186.15	Картометрический метод	0.2	-
1480	530368.05	4185191.75	Картометрический метод	0.2	-
1481	530346.55	4185172.00	Картометрический метод	0.2	-
1482	530337.95	4185168.35	Картометрический метод	0.2	-
1483	530321.65	4185165.95	Картометрический метод	0.2	-
1484	530312.85	4185168.55	Картометрический метод	0.2	-
1485	530301.05	4185178.85	Картометрический метод	0.2	-
1486	530290.30	4185215.15	Картометрический метод	0.2	-
1487	530264.95	4185229.10	Картометрический метод	0.2	-
1488	530263.90	4185249.95	Картометрический метод	0.2	-
1489	530260.65	4185256.40	Картометрический метод	0.2	-
1490	530242.60	4185252.95	Картометрический метод	0.2	-
1491	530226.95	4185270.75	Картометрический метод	0.2	-

2. Сведения о характерных точках границ объекта					
Обозначение характерных точек части границы	Координаты, м		Метод определения координат характерной точки	Средняя квадратическая погрешность положения характерной точки (M <sub>t</sub> ), м	Описание обозначения точки на местности (при наличии)
	X	Y			
1	2	3	4	5	6
1492	530203.30	4185287.10	Картометрический метод	0.2	-
1493	530199.25	4185299.15	Картометрический метод	0.2	-
1494	530206.10	4185309.20	Картометрический метод	0.2	-
1495	530219.45	4185312.00	Картометрический метод	0.2	-
1496	530235.55	4185310.50	Картометрический метод	0.2	-
1497	530253.80	4185302.55	Картометрический метод	0.2	-
1498	530262.80	4185304.10	Картометрический метод	0.2	-
1499	530276.10	4185316.75	Картометрический метод	0.2	-
1500	530281.70	4185317.40	Картометрический метод	0.2	-
1501	530292.00	4185306.90	Картометрический метод	0.2	-
1502	530293.10	4185297.40	Картометрический метод	0.2	-
1503	530286.45	4185268.65	Картометрический метод	0.2	-
1504	530286.20	4185261.35	Картометрический метод	0.2	-
1505	530290.10	4185254.90	Картометрический метод	0.2	-
1506	530296.50	4185247.80	Картометрический метод	0.2	-
1507	530316.30	4185240.70	Картометрический метод	0.2	-
1508	530332.80	4185239.20	Картометрический метод	0.2	-
1509	530369.10	4185230.40	Картометрический метод	0.2	-
1510	530379.60	4185222.65	Картометрический метод	0.2	-
1511	530389.85	4185205.95	Картометрический метод	0.2	-
1512	530377.80	4185239.60	Картометрический метод	0.2	-
1513	530384.50	4185306.55	Картометрический метод	0.2	-
1514	530372.30	4185317.65	Картометрический метод	0.2	-
1515	530312.95	4185326.45	Картометрический метод	0.2	-
1516	530262.90	4185323.25	Картометрический метод	0.2	-
1517	530216.40	4185330.65	Картометрический метод	0.2	-

2. Сведения о характерных точках границ объекта					
Обозначение характерных точек части границы	Координаты, м		Метод определения координат характерной точки	Средняя квадратическая погрешность положения характерной точки (M <sub>t</sub> ), м	Описание обозначения точки на местности (при наличии)
	X	Y			
1	2	3	4	5	6
1518	530215.85	4185348.05	Картометрический метод	0.2	-
1519	530212.10	4185473.10	Картометрический метод	0.2	-
1520	530209.25	4185561.45	Картометрический метод	0.2	-
1521	530191.70	4185660.20	Картометрический метод	0.2	-
1522	530204.05	4185687.75	Картометрический метод	0.2	-
1523	530260.90	4185687.25	Картометрический метод	0.2	-
1524	530289.05	4185680.55	Картометрический метод	0.2	-
1525	530341.05	4185678.05	Картометрический метод	0.2	-
1526	530338.45	4185682.10	Картометрический метод	0.2	-
1527	530309.85	4185691.95	Картометрический метод	0.2	-
1528	530242.00	4185699.30	Картометрический метод	0.2	-
1529	530233.65	4185703.80	Картометрический метод	0.2	-
1530	530233.00	4185711.75	Картометрический метод	0.2	-
1531	530237.30	4185718.60	Картометрический метод	0.2	-
1532	530250.60	4185724.00	Картометрический метод	0.2	-
1533	530320.20	4185731.90	Картометрический метод	0.2	-
1534	530341.65	4185722.25	Картометрический метод	0.2	-
1535	530386.55	4185694.55	Картометрический метод	0.2	-
1536	530389.35	4185683.00	Картометрический метод	0.2	-
1537	530385.30	4185677.30	Картометрический метод	0.2	-
1538	530501.20	4185679.95	Картометрический метод	0.2	-
1539	530685.90	4185683.75	Картометрический метод	0.2	-
1540	530859.00	4185691.30	Картометрический метод	0.2	-
1541	530761.85	4185692.00	Картометрический метод	0.2	-
1542	530754.75	4185693.50	Картометрический метод	0.2	-
1543	530737.75	4185705.50	Картометрический метод	0.2	-

2. Сведения о характерных точках границ объекта					
Обозначение характерных точек части границы	Координаты, м		Метод определения координат характерной точки	Средняя квадратическая погрешность положения характерной точки (Mt), м	Описание обозначения точки на местности (при наличии)
	X	Y			
1	2	3	4	5	6
1544	530725.90	4185707.65	Картометрический метод	0.2	-
1545	530701.85	4185704.85	Картометрический метод	0.2	-
1546	530665.10	4185687.65	Картометрический метод	0.2	-
1547	530660.40	4185687.05	Картометрический метод	0.2	-
1548	530652.65	4185693.05	Картометрический метод	0.2	-
1549	530652.65	4185702.50	Картометрический метод	0.2	-
1550	530658.90	4185712.60	Картометрический метод	0.2	-
1551	530675.00	4185728.70	Картометрический метод	0.2	-
1552	530693.70	4185740.30	Картометрический метод	0.2	-
1553	530707.45	4185745.25	Картометрический метод	0.2	-
1554	530733.65	4185738.35	Картометрический метод	0.2	-
1555	530760.75	4185722.50	Картометрический метод	0.2	-
1556	530776.00	4185720.75	Картометрический метод	0.2	-
1557	530931.40	4185724.80	Картометрический метод	0.2	-
1558	530964.45	4185752.35	Картометрический метод	0.2	-
1559	531004.00	4185761.15	Картометрический метод	0.2	-
1560	531013.90	4185760.50	Картометрический метод	0.2	-
1561	531047.85	4185742.45	Картометрический метод	0.2	-
1562	531058.35	4185741.15	Картометрический метод	0.2	-
1563	531078.15	4185749.55	Картометрический метод	0.2	-
1564	531086.75	4185749.30	Картометрический метод	0.2	-
1565	531094.30	4185731.50	Картометрический метод	0.2	-
1566	531087.40	4185718.60	Картометрический метод	0.2	-
1567	531032.15	4185705.50	Картометрический метод	0.2	-
1568	531019.70	4185697.35	Картометрический метод	0.2	-
1569	531012.50	4185688.35	Картометрический метод	0.2	-

2. Сведения о характерных точках границ объекта					
Обозначение характерных точек части границы	Координаты, м		Метод определения координат характерной точки	Средняя квадратическая погрешность положения характерной точки (Mt), м	Описание обозначения точки на местности (при наличии)
	X	Y			
1	2	3	4	5	6
1570	531094.00	4185697.75	Картометрический метод	0.2	-
1571	531120.05	4185743.40	Картометрический метод	0.2	-
1572	531128.30	4185770.10	Картометрический метод	0.2	-
1573	531123.30	4185792.60	Картометрический метод	0.2	-
1574	531124.35	4185781.35	Картометрический метод	0.2	-
1575	531121.15	4185754.25	Картометрический метод	0.2	-
1576	531116.85	4185744.40	Картометрический метод	0.2	-
1577	531091.25	4185770.35	Картометрический метод	0.2	-
1578	531079.45	4185774.45	Картометрический метод	0.2	-
1579	531059.90	4185773.80	Картометрический метод	0.2	-
1580	531051.05	4185765.40	Картометрический метод	0.2	-
1581	531048.30	4185766.30	Картометрический метод	0.2	-
1582	531036.70	4185788.60	Картометрический метод	0.2	-
1583	531043.55	4185812.90	Картометрический метод	0.2	-
1584	531067.85	4185831.55	Картометрический метод	0.2	-
1585	531088.05	4185830.70	Картометрический метод	0.2	-
1586	531111.45	4185810.55	Картометрический метод	0.2	-
1587	531122.60	4185795.65	Картометрический метод	0.2	-
1588	531120.05	4185807.10	Картометрический метод	0.2	-
926	531152.95	4185825.60	Картометрический метод	0.2	-
1589	530498.30	4185087.80	Картометрический метод	0.2	-
1590	530495.55	4185116.55	Картометрический метод	0.2	-
1591	530491.45	4185123.20	Картометрический метод	0.2	-
1592	530479.00	4185129.70	Картометрический метод	0.2	-
1593	530437.35	4185115.70	Картометрический метод	0.2	-
1594	530417.35	4185129.65	Картометрический метод	0.2	-

2. Сведения о характерных точках границ объекта					
Обозначение характерных точек части границы	Координаты, м		Метод определения координат характерной точки	Средняя квадратическая погрешность положения характерной точки (M <sub>t</sub> ), м	Описание обозначения точки на местности (при наличии)
	X	Y			
1	2	3	4	5	6
1595	530411.80	4185130.10	Картометрический метод	0.2	-
1596	530392.85	4185124.35	Картометрический метод	0.2	-
1597	530377.40	4185108.20	Картометрический метод	0.2	-
1598	530366.70	4185103.45	Картометрический метод	0.2	-
1599	530360.45	4185120.65	Картометрический метод	0.2	-
1600	530349.30	4185135.45	Картометрический метод	0.2	-
1601	530315.55	4185140.65	Картометрический метод	0.2	-
1602	530307.20	4185138.05	Картометрический метод	0.2	-
1603	530333.15	4185029.60	Картометрический метод	0.2	-
1604	530331.45	4185017.35	Картометрический метод	0.2	-
1605	530311.90	4184984.70	Картометрический метод	0.2	-
1606	530313.00	4184961.95	Картометрический метод	0.2	-
1607	530335.10	4184933.35	Картометрический метод	0.2	-
1608	530366.90	4184906.10	Картометрический метод	0.2	-
1609	530408.75	4184901.40	Картометрический метод	0.2	-
1610	530417.60	4184897.70	Картометрический метод	0.2	-
1611	530423.35	4184892.55	Картометрический метод	0.2	-
1612	530440.75	4184859.70	Картометрический метод	0.2	-
1613	530446.15	4184859.95	Картометрический метод	0.2	-
1614	530451.95	4184875.60	Картометрический метод	0.2	-
1615	530464.40	4184939.20	Картометрический метод	0.2	-
1616	530490.15	4184981.30	Картометрический метод	0.2	-
1617	530491.85	4184990.50	Картометрический метод	0.2	-
1618	530488.20	4185037.95	Картометрический метод	0.2	-
1589	530498.30	4185087.80	Картометрический метод	0.2	-
1619	530629.65	4185818.90	Картометрический метод	0.2	-

2. Сведения о характерных точках границ объекта					
Обозначение характерных точек части границы	Координаты, м		Метод определения координат характерной точки	Средняя квадратическая погрешность положения характерной точки (Mt), м	Описание обозначения точки на местности (при наличии)
	X	Y			
1	2	3	4	5	6
1620	530628.60	4185823.40	Картометрический метод	0.2	-
1621	530605.60	4185842.55	Картометрический метод	0.2	-
1622	530613.55	4185866.60	Картометрический метод	0.2	-
1623	530588.40	4185897.10	Картометрический метод	0.2	-
1624	530581.70	4185899.90	Картометрический метод	0.2	-
1625	530552.50	4185889.35	Картометрический метод	0.2	-
1626	530547.55	4185828.35	Картометрический метод	0.2	-
1627	530549.50	4185817.20	Картометрический метод	0.2	-
1628	530559.15	4185804.05	Картометрический метод	0.2	-
1629	530578.75	4185788.85	Картометрический метод	0.2	-
1630	530601.75	4185779.60	Картометрический метод	0.2	-
1631	530613.95	4185787.15	Картометрический метод	0.2	-
1619	530629.65	4185818.90	Картометрический метод	0.2	-
1632	536063.55	4194184.05	Картометрический метод	0.2	-
1633	536044.15	4194213.75	Картометрический метод	0.2	-
1634	536034.95	4194230.20	Картометрический метод	0.2	-
1635	536024.85	4194222.85	Картометрический метод	0.2	-
1636	536024.55	4194222.65	Картометрический метод	0.2	-
1637	536024.30	4194222.50	Картометрический метод	0.2	-
1638	535961.85	4194192.30	Картометрический метод	0.2	-
1639	535961.60	4194192.20	Картометрический метод	0.2	-
1640	535852.75	4194149.10	Картометрический метод	0.2	-
1641	535872.50	4194142.55	Картометрический метод	0.2	-
1642	535905.30	4194155.05	Картометрический метод	0.2	-
1643	535931.30	4194139.65	Картометрический метод	0.2	-
1644	535930.35	4194117.50	Картометрический метод	0.2	-



2. Сведения о характерных точках границ объекта					
Обозначение характерных точек части границы	Координаты, м		Метод определения координат характерной точки	Средняя квадратическая погрешность положения характерной точки (M <sub>t</sub> ), м	Описание обозначения точки на местности (при наличии)
	X	Y			
1	2	3	4	5	6
1645	535919.05	4194109.35	Картометрический метод	0.2	-
1646	535915.05	4194095.95	Картометрический метод	0.2	-
1647	535857.70	4194042.70	Картометрический метод	0.2	-
1648	535847.85	4194040.95	Картометрический метод	0.2	-
1649	535837.80	4194030.90	Картометрический метод	0.2	-
1650	535779.95	4194013.60	Картометрический метод	0.2	-
1651	535727.85	4193998.20	Картометрический метод	0.2	-
1652	535700.85	4193946.20	Картометрический метод	0.2	-
1653	535683.50	4193896.15	Картометрический метод	0.2	-
1654	535643.00	4193898.10	Картометрический метод	0.2	-
1655	535606.35	4193938.50	Картометрический метод	0.2	-
1656	535590.95	4193950.05	Картометрический метод	0.2	-
1657	535568.60	4193945.95	Картометрический метод	0.2	-
1658	535570.55	4193941.05	Картометрический метод	0.2	-
1659	535580.40	4193891.80	Картометрический метод	0.2	-
1660	535580.40	4193877.35	Картометрический метод	0.2	-
1661	535575.05	4193869.25	Картометрический метод	0.2	-
1662	535560.00	4193859.40	Картометрический метод	0.2	-
1663	535545.50	4193828.15	Картометрический метод	0.2	-
1664	535537.70	4193818.30	Картометрический метод	0.2	-
1665	535529.90	4193816.00	Картометрический метод	0.2	-
1666	535515.10	4193823.80	Картометрический метод	0.2	-
1667	535509.05	4193823.80	Картометрический метод	0.2	-
1668	535486.15	4193797.75	Картометрический метод	0.2	-
1669	535460.40	4193750.00	Картометрический метод	0.2	-
1670	535449.40	4193740.15	Картометрический метод	0.2	-

2. Сведения о характерных точках границ объекта					
Обозначение характерных точек части границы	Координаты, м		Метод определения координат характерной точки	Средняя квадратическая погрешность положения характерной точки (Mt), м	Описание обозначения точки на местности (при наличии)
	X	Y			
1	2	3	4	5	6
1671	535430.00	4193732.05	Картометрический метод	0.2	-
1672	535383.70	4193728.00	Картометрический метод	0.2	-
1673	535376.00	4193731.60	Картометрический метод	0.2	-
1674	535315.15	4193692.15	Картометрический метод	0.2	-
1675	535243.80	4193647.90	Картометрический метод	0.2	-
1676	535191.75	4193645.95	Картометрический метод	0.2	-
1677	535160.90	4193667.15	Картометрический метод	0.2	-
1678	535126.15	4193713.35	Картометрический метод	0.2	-
1679	535099.30	4193760.90	Картометрический метод	0.2	-
1680	535011.60	4193739.05	Картометрический метод	0.2	-
1681	534879.30	4193701.30	Картометрический метод	0.2	-
1682	534878.25	4193701.15	Картометрический метод	0.2	-
1683	534877.85	4193701.15	Картометрический метод	0.2	-
1684	534811.65	4193708.70	Картометрический метод	0.2	-
1685	534810.40	4193709.05	Картометрический метод	0.2	-
1686	534752.20	4193737.25	Картометрический метод	0.2	-
1687	534664.45	4193755.90	Картометрический метод	0.2	-
1688	534567.25	4193739.10	Картометрический метод	0.2	-
1689	534450.90	4193686.65	Картометрический метод	0.2	-
1690	534426.20	4193665.05	Картометрический метод	0.2	-
1691	534437.50	4193653.75	Картометрический метод	0.2	-
1692	534420.50	4193600.90	Картометрический метод	0.2	-
1693	534380.75	4193553.70	Картометрический метод	0.2	-
1694	534380.75	4193523.45	Картометрический метод	0.2	-
1695	534369.40	4193495.15	Картометрический метод	0.2	-
1696	534382.65	4193470.60	Картометрический метод	0.2	-

2. Сведения о характерных точках границ объекта					
Обозначение характерных точек части границы	Координаты, м		Метод определения координат характерной точки	Средняя квадратическая погрешность положения характерной точки (Mt), м	Описание обозначения точки на местности (при наличии)
	X	Y			
1	2	3	4	5	6
1697	534373.20	4193419.60	Картометрический метод	0.2	-
1698	534379.60	4193394.15	Картометрический метод	0.2	-
1699	534388.00	4193400.40	Картометрический метод	0.2	-
1700	535563.70	4193430.60	Картометрический метод	0.2	-
1701	535563.55	4193431.10	Картометрический метод	0.2	-
1702	535563.55	4193444.40	Картометрический метод	0.2	-
1703	535565.15	4193452.30	Картометрический метод	0.2	-
1704	535571.00	4193465.95	Картометрический метод	0.2	-
1705	535572.10	4193468.05	Картометрический метод	0.2	-
1706	535576.95	4193473.70	Картометрический метод	0.2	-
1707	535596.50	4193489.30	Картометрический метод	0.2	-
1708	535598.95	4193490.95	Картометрический метод	0.2	-
1709	535600.95	4193491.95	Картометрический метод	0.2	-
1710	535630.55	4193504.90	Картометрический метод	0.2	-
1711	535648.10	4193516.60	Картометрический метод	0.2	-
1712	535657.25	4193534.90	Картометрический метод	0.2	-
1713	535657.25	4193545.75	Картометрический метод	0.2	-
1714	535652.45	4193549.50	Картометрический метод	0.2	-
1715	535527.90	4193555.00	Картометрический метод	0.2	-
1716	535488.15	4193549.60	Картометрический метод	0.2	-
1717	535395.90	4193523.20	Картометрический метод	0.2	-
1718	535251.30	4193448.10	Картометрический метод	0.2	-
1719	535244.95	4193446.05	Картометрический метод	0.2	-
1720	535190.30	4193438.25	Картометрический метод	0.2	-
1721	535187.45	4193438.05	Картометрический метод	0.2	-
1722	535115.25	4193438.05	Картометрический метод	0.2	-

2. Сведения о характерных точках границ объекта					
Обозначение характерных точек части границы	Координаты, м		Метод определения координат характерной точки	Средняя квадратическая погрешность положения характерной точки (Mt), м	Описание обозначения точки на местности (при наличии)
	X	Y			
1	2	3	4	5	6
1723	535107.70	4193439.55	Картометрический метод	0.2	-
1724	535055.00	4193461.00	Картометрический метод	0.2	-
1725	535052.55	4193462.20	Картометрический метод	0.2	-
1726	535050.15	4193463.80	Картометрический метод	0.2	-
1727	535003.30	4193500.85	Картометрический метод	0.2	-
1728	534998.40	4193506.55	Картометрический метод	0.2	-
1729	534996.95	4193509.60	Картометрический метод	0.2	-
1730	534977.45	4193562.25	Картометрический метод	0.2	-
1731	534976.25	4193567.65	Картометрический метод	0.2	-
1732	534972.35	4193618.35	Картометрический метод	0.2	-
1733	534972.30	4193619.35	Картометрический метод	0.2	-
1734	534970.35	4193689.55	Картометрический метод	0.2	-
1735	534970.35	4193690.10	Картометрический метод	0.2	-
1736	534973.05	4193700.10	Картометрический метод	0.2	-
1737	534980.05	4193707.25	Картометрический метод	0.2	-
1738	534989.80	4193713.10	Картометрический метод	0.2	-
1739	534990.10	4193713.25	Картометрический метод	0.2	-
1740	535000.10	4193715.95	Картометрический метод	0.2	-
1741	535010.10	4193713.25	Картометрический метод	0.2	-
1742	535017.40	4193705.95	Картометрический метод	0.2	-
1743	535017.70	4193705.45	Картометрический метод	0.2	-
1744	535031.35	4193680.10	Картометрический метод	0.2	-
1745	535033.70	4193671.75	Картометрический метод	0.2	-
1746	535037.45	4193606.15	Картометрический метод	0.2	-
1747	535061.05	4193535.60	Картометрический метод	0.2	-
1748	535086.95	4193525.20	Картометрический метод	0.2	-

2. Сведения о характерных точках границ объекта					
Обозначение характерных точек части границы	Координаты, м		Метод определения координат характерной точки	Средняя квадратическая погрешность положения характерной точки (M <sub>t</sub> ), м	Описание обозначения точки на местности (при наличии)
	X	Y			
1	2	3	4	5	6
1749	535140.55	4193530.25	Картометрический метод	0.2	-
1750	535217.00	4193571.25	Картометрический метод	0.2	-
1751	535218.70	4193572.05	Картометрический метод	0.2	-
1752	535441.20	4193665.65	Картометрический метод	0.2	-
1753	535448.95	4193667.20	Картометрический метод	0.2	-
1754	535598.20	4193659.60	Картометрический метод	0.2	-
1755	535619.00	4193667.00	Картометрический метод	0.2	-
1756	535679.05	4193710.65	Картометрический метод	0.2	-
1757	535788.25	4193842.80	Картометрический метод	0.2	-
1758	535899.10	4193996.35	Картометрический метод	0.2	-
1759	535902.65	4194000.10	Картометрический метод	0.2	-
1760	536019.25	4194095.60	Картометрический метод	0.2	-
1761	536025.15	4194104.80	Картометрический метод	0.2	-
1762	536014.35	4194113.10	Картометрический метод	0.2	-
1763	536009.25	4194118.95	Картометрический метод	0.2	-
1764	536006.55	4194128.95	Картометрический метод	0.2	-
1765	536009.25	4194138.95	Картометрический метод	0.2	-
1766	536014.10	4194144.60	Картометрический метод	0.2	-
1632	536063.55	4194184.05	Картометрический метод	0.2	-
Ргоп-5					
1767	536937.60	4191256.50	Картометрический метод	0.2	-
1768	536920.35	4191256.25	Картометрический метод	0.2	-
1769	536879.10	4191238.35	Картометрический метод	0.2	-
1770	536871.15	4191236.70	Картометрический метод	0.2	-
1771	536867.50	4191237.05	Картометрический метод	0.2	-
1772	536829.75	4191244.10	Картометрический метод	0.2	-

2. Сведения о характерных точках границ объекта					
Обозначение характерных точек части границы	Координаты, м		Метод определения координат характерной точки	Средняя квадратическая погрешность положения характерной точки (M <sub>t</sub> ), м	Описание обозначения точки на местности (при наличии)
	X	Y			
1	2	3	4	5	6
1773	536823.40	4191246.45	Картометрический метод	0.2	-
1774	536817.70	4191251.40	Картометрический метод	0.2	-
1775	536782.05	4191296.70	Картометрический метод	0.2	-
1776	536752.95	4191312.40	Картометрический метод	0.2	-
1777	536682.60	4191337.40	Картометрический метод	0.2	-
1778	536679.30	4191338.95	Картометрический метод	0.2	-
1779	536676.20	4191341.15	Картометрический метод	0.2	-
1780	536651.65	4191362.45	Картометрический метод	0.2	-
1781	536569.90	4191325.05	Картометрический метод	0.2	-
1782	536442.05	4191264.40	Картометрический метод	0.2	-
1783	536380.50	4191204.80	Картометрический метод	0.2	-
1784	536328.35	4191158.75	Картометрический метод	0.2	-
1785	536325.10	4191156.45	Картометрический метод	0.2	-
1786	536315.10	4191153.75	Картометрический метод	0.2	-
1787	536312.05	4191154.00	Картометрический метод	0.2	-
1788	536294.75	4191156.65	Картометрический метод	0.2	-
1789	536277.10	4191149.75	Картометрический метод	0.2	-
1790	536262.15	4191118.80	Картометрический метод	0.2	-
1791	536261.45	4191117.50	Картометрический метод	0.2	-
1792	536254.15	4191110.20	Картометрический метод	0.2	-
1793	536249.50	4191108.25	Картометрический метод	0.2	-
1794	536178.20	4191088.40	Картометрический метод	0.2	-
1795	536172.85	4191087.65	Картометрический метод	0.2	-
1796	536162.85	4191090.35	Картометрический метод	0.2	-
1797	536161.65	4191091.10	Картометрический метод	0.2	-
1798	536118.10	4191120.55	Картометрический метод	0.2	-

2. Сведения о характерных точках границ объекта					
Обозначение характерных точек части границы	Координаты, м		Метод определения координат характерной точки	Средняя квадратическая погрешность положения характерной точки (Mt), м	Описание обозначения точки на местности (при наличии)
	X	Y			
1	2	3	4	5	6
1799	536061.05	4191116.40	Картометрический метод	0.2	-
1800	536059.60	4191116.35	Картометрический метод	0.2	-
1801	536049.60	4191119.05	Картометрический метод	0.2	-
1802	536043.90	4191123.95	Картометрический метод	0.2	-
1803	536034.00	4191136.45	Картометрический метод	0.2	-
1804	536032.55	4191138.60	Картометрический метод	0.2	-
1805	536023.65	4191153.45	Картометрический метод	0.2	-
1806	536014.90	4191154.15	Картометрический метод	0.2	-
1807	536004.45	4191152.10	Картометрический метод	0.2	-
1808	535995.45	4191137.45	Картометрический метод	0.2	-
1809	535993.80	4191135.20	Картометрический метод	0.2	-
1810	535960.55	4191095.00	Картометрический метод	0.2	-
1811	535955.30	4191090.50	Картометрический метод	0.2	-
1812	535927.75	4191074.25	Картометрический метод	0.2	-
1813	535927.60	4191074.20	Картометрический метод	0.2	-
1814	535917.60	4191071.50	Картометрический метод	0.2	-
1815	535907.60	4191074.20	Картометрический метод	0.2	-
1816	535900.30	4191081.50	Картометрический метод	0.2	-
1817	535900.20	4191081.60	Картометрический метод	0.2	-
1818	535890.10	4191099.35	Картометрический метод	0.2	-
1819	535887.60	4191107.05	Картометрический метод	0.2	-
1820	535886.05	4191121.25	Картометрический метод	0.2	-
1821	535883.60	4191124.35	Картометрический метод	0.2	-
1822	535854.65	4191117.00	Картометрический метод	0.2	-
1823	535849.75	4191116.40	Картометрический метод	0.2	-
1824	535841.40	4191118.20	Картометрический метод	0.2	-

2. Сведения о характерных точках границ объекта					
Обозначение характерных точек части границы	Координаты, м		Метод определения координат характерной точки	Средняя квадратическая погрешность положения характерной точки (M <sub>t</sub> ), м	Описание обозначения точки на местности (при наличии)
	X	Y			
1	2	3	4	5	6
1825	535814.25	4191130.70	Картометрический метод	0.2	-
1826	535789.15	4191123.80	Картометрический метод	0.2	-
1827	535786.90	4191099.70	Картометрический метод	0.2	-
1828	535784.30	4191091.55	Картометрический метод	0.2	-
1829	535779.05	4191085.60	Картометрический метод	0.2	-
1830	535749.55	4191063.35	Картометрический метод	0.2	-
1831	535747.50	4191062.00	Картометрический метод	0.2	-
1832	535747.40	4191061.90	Картометрический метод	0.2	-
1833	535708.05	4191039.50	Картометрический метод	0.2	-
1834	535698.15	4191036.90	Картометрический метод	0.2	-
1835	535696.75	4191036.95	Картометрический метод	0.2	-
1836	535678.20	4191038.25	Картометрический метод	0.2	-
1837	535657.40	4191028.30	Картометрический метод	0.2	-
1838	535648.75	4191026.35	Картометрический метод	0.2	-
1839	535647.50	4191026.40	Картометрический метод	0.2	-
1840	535635.65	4191027.15	Картометрический метод	0.2	-
1841	535626.90	4191029.80	Картометрический метод	0.2	-
1842	535621.75	4191034.95	Картометрический метод	0.2	-
1843	535606.35	4191024.55	Картометрический метод	0.2	-
1844	535511.85	4191004.90	Картометрический метод	0.2	-
1845	535509.90	4191003.90	Картометрический метод	0.2	-
1846	535526.70	4190990.75	Картометрический метод	0.2	-
1847	535587.35	4190968.75	Картометрический метод	0.2	-
1848	535589.00	4190968.05	Картометрический метод	0.2	-
1849	535642.80	4190942.85	Картометрический метод	0.2	-
1850	535644.30	4190942.05	Картометрический метод	0.2	-



2. Сведения о характерных точках границ объекта					
Обозначение характерных точек части границы	Координаты, м		Метод определения координат характерной точки	Средняя квадратическая погрешность положения характерной точки (Mt), м	Описание обозначения точки на местности (при наличии)
	X	Y			
1	2	3	4	5	6
1851	535649.70	4190937.55	Картометрический метод	0.2	-
1852	535693.85	4190884.40	Картометрический метод	0.2	-
1853	535695.75	4190881.60	Картометрический метод	0.2	-
1854	535698.00	4190875.85	Картометрический метод	0.2	-
1855	535710.45	4190818.80	Картометрический метод	0.2	-
1856	535721.70	4190777.40	Картометрический метод	0.2	-
1857	535742.55	4190749.65	Картометрический метод	0.2	-
1858	535754.65	4190747.95	Картометрический метод	0.2	-
1859	535871.80	4190797.05	Картометрический метод	0.2	-
1860	535973.35	4190839.75	Картометрический метод	0.2	-
1861	536043.30	4190877.95	Картометрический метод	0.2	-
1862	536047.95	4190879.75	Картометрический метод	0.2	-
1863	536109.00	4190895.40	Картометрический метод	0.2	-
1864	536184.10	4190955.45	Картометрический метод	0.2	-
1865	536186.60	4190957.10	Картометрический метод	0.2	-
1866	536190.45	4190958.80	Картометрический метод	0.2	-
1867	536272.10	4190985.30	Картометрический метод	0.2	-
1868	536339.90	4191017.45	Картометрический метод	0.2	-
1869	536345.80	4191019.20	Картометрический метод	0.2	-
1870	536395.25	4191025.80	Картометрический метод	0.2	-
1871	536397.90	4191026.00	Картометрический метод	0.2	-
1872	536399.10	4191025.95	Картометрический метод	0.2	-
1873	536454.60	4191022.65	Картометрический метод	0.2	-
1874	536463.40	4191020.00	Картометрический метод	0.2	-
1875	536468.80	4191015.45	Картометрический метод	0.2	-
1876	536502.95	4190974.10	Картометрический метод	0.2	-

2. Сведения о характерных точках границ объекта					
Обозначение характерных точек части границы	Координаты, м		Метод определения координат характерной точки	Средняя квадратическая погрешность положения характерной точки (M <sub>t</sub> ), м	Описание обозначения точки на местности (при наличии)
	X	Y			
1	2	3	4	5	6
1877	536504.85	4190971.35	Картометрический метод	0.2	-
1878	536505.35	4190970.45	Картометрический метод	0.2	-
1879	536523.55	4190934.85	Картометрический метод	0.2	-
1880	536524.10	4190933.75	Картометрический метод	0.2	-
1881	536546.50	4190882.30	Картометрический метод	0.2	-
1882	536548.15	4190874.50	Картометрический метод	0.2	-
1883	536548.35	4190856.95	Картометрический метод	0.2	-
1884	536553.15	4190841.45	Картометрический метод	0.2	-
1885	536581.45	4190749.70	Картометрический метод	0.2	-
1886	536721.90	4190794.00	Картометрический метод	0.2	-
1887	536877.20	4190884.20	Картометрический метод	0.2	-
1888	536874.75	4190901.55	Картометрический метод	0.2	-
1889	536873.80	4190903.85	Картометрический метод	0.2	-
1890	536835.10	4190873.90	Картометрический метод	0.2	-
1891	536832.85	4190872.40	Картометрический метод	0.2	-
1892	536822.85	4190869.70	Картометрический метод	0.2	-
1893	536812.85	4190872.40	Картометрический метод	0.2	-
1894	536805.55	4190879.70	Картометрический метод	0.2	-
1895	536802.85	4190889.45	Картометрический метод	0.2	-
1896	536802.45	4190919.95	Картометрический метод	0.2	-
1897	536805.15	4190929.95	Картометрический метод	0.2	-
1898	536812.45	4190937.25	Картометрический метод	0.2	-
1899	536819.15	4190939.10	Картометрический метод	0.2	-
1900	536836.05	4190962.30	Картометрический метод	0.2	-
1901	536839.70	4190966.15	Картометрический метод	0.2	-
1902	536855.65	4190978.95	Картометрический метод	0.2	-

2. Сведения о характерных точках границ объекта					
Обозначение характерных точек части границы	Координаты, м		Метод определения координат характерной точки	Средняя квадратическая погрешность положения характерной точки (M <sub>t</sub> ), м	Описание обозначения точки на местности (при наличии)
	X	Y			
1	2	3	4	5	6
1903	536852.75	4190981.75	Картометрический метод	0.2	-
1904	536849.45	4190986.05	Картометрический метод	0.2	-
1905	536846.75	4190996.05	Картометрический метод	0.2	-
1906	536849.45	4191006.05	Картометрический метод	0.2	-
1907	536854.75	4191012.05	Картометрический метод	0.2	-
1908	536893.60	4191041.20	Картометрический метод	0.2	-
1909	536906.80	4191058.20	Картометрический метод	0.2	-
1910	536908.05	4191059.70	Картометрический метод	0.2	-
1911	536907.15	4191059.70	Картометрический метод	0.2	-
1912	536897.15	4191062.40	Картометрический метод	0.2	-
1913	536889.85	4191069.70	Картометрический метод	0.2	-
1914	536888.65	4191072.05	Картометрический метод	0.2	-
1915	536885.70	4191079.20	Картометрический метод	0.2	-
1916	536852.55	4191081.15	Картометрический метод	0.2	-
1917	536809.80	4191050.65	Картометрический метод	0.2	-
1918	536808.15	4191049.60	Картометрический метод	0.2	-
1919	536798.40	4191046.90	Картометрический метод	0.2	-
1920	536745.70	4191046.20	Картометрический метод	0.2	-
1921	536745.45	4191046.20	Картометрический метод	0.2	-
1922	536743.80	4191046.25	Картометрический метод	0.2	-
1923	536665.05	4191052.75	Картометрический метод	0.2	-
1924	536605.05	4191055.65	Картометрический метод	0.2	-
1925	536596.05	4191058.35	Картометрический метод	0.2	-
1926	536592.75	4191060.70	Картометрический метод	0.2	-
1927	536550.95	4191097.95	Картометрический метод	0.2	-
1928	536546.95	4191102.90	Картометрический метод	0.2	-

2. Сведения о характерных точках границ объекта					
Обозначение характерных точек части границы	Координаты, м		Метод определения координат характерной точки	Средняя квадратическая погрешность положения характерной точки (M <sub>t</sub> ), м	Описание обозначения точки на местности (при наличии)
	X	Y			
1	2	3	4	5	6
1929	536545.55	4191105.85	Картометрический метод	0.2	-
1930	536538.60	4191124.25	Картометрический метод	0.2	-
1931	536511.85	4191112.65	Картометрический метод	0.2	-
1932	536461.05	4191090.00	Картометрический метод	0.2	-
1933	536410.15	4191056.25	Картометрический метод	0.2	-
1934	536409.10	4191055.60	Картометрический метод	0.2	-
1935	536406.55	4191054.35	Картометрический метод	0.2	-
1936	536357.85	4191034.85	Картометрический метод	0.2	-
1937	536350.65	4191033.40	Картометрический метод	0.2	-
1938	536316.55	4191032.95	Картометрический метод	0.2	-
1939	536306.55	4191035.65	Картометрический метод	0.2	-
1940	536299.25	4191042.95	Картометрический метод	0.2	-
1941	536296.55	4191052.95	Картометрический метод	0.2	-
1942	536299.25	4191062.95	Картометрический метод	0.2	-
1943	536301.00	4191065.55	Картометрический метод	0.2	-
1944	536319.55	4191088.45	Картометрический метод	0.2	-
1945	536324.05	4191092.50	Картометрический метод	0.2	-
1946	536376.30	4191127.15	Картометрический метод	0.2	-
1947	536444.70	4191166.55	Картометрический метод	0.2	-
1948	536449.30	4191168.45	Картометрический метод	0.2	-
1949	536520.55	4191188.25	Картометрический метод	0.2	-
1950	536521.30	4191188.45	Картометрический метод	0.2	-
1951	536555.10	4191196.45	Картометрический метод	0.2	-
1952	536559.70	4191197.00	Картометрический метод	0.2	-
1953	536569.70	4191194.30	Картометрический метод	0.2	-
1954	536577.00	4191187.00	Картометрический метод	0.2	-

2. Сведения о характерных точках границ объекта					
Обозначение характерных точек части границы	Координаты, м		Метод определения координат характерной точки	Средняя квадратическая погрешность положения характерной точки (M <sub>t</sub> ), м	Описание обозначения точки на местности (при наличии)
	X	Y			
1	2	3	4	5	6
1955	536579.05	4191182.10	Картометрический метод	0.2	-
1956	536589.95	4191140.60	Картометрический метод	0.2	-
1957	536601.25	4191125.10	Картометрический метод	0.2	-
1958	536643.85	4191122.60	Картометрический метод	0.2	-
1959	536703.60	4191123.40	Картометрический метод	0.2	-
1960	536751.70	4191141.35	Картометрический метод	0.2	-
1961	536803.00	4191167.90	Картометрический метод	0.2	-
1962	536891.05	4191213.55	Картометрический метод	0.2	-
1963	536933.95	4191247.55	Картометрический метод	0.2	-
1767	536937.60	4191256.50	Картометрический метод	0.2	-
Ртоп-6					
1964	524675.50	4193031.85	Картометрический метод	0.2	-
1965	524357.40	4192988.05	Картометрический метод	0.2	-
1966	524355.20	4192987.85	Картометрический метод	0.2	-
1967	524142.90	4192981.85	Картометрический метод	0.2	-
1968	524140.65	4192981.95	Картометрический метод	0.2	-
1969	524030.40	4192994.30	Картометрический метод	0.2	-
1970	524026.50	4192995.15	Картометрический метод	0.2	-
1971	523958.70	4193017.10	Картометрический метод	0.2	-
1972	523927.25	4193015.40	Картометрический метод	0.2	-
1973	523883.40	4192985.65	Картометрический метод	0.2	-
1974	523811.60	4192932.10	Картометрический метод	0.2	-
1975	523765.65	4192895.90	Картометрический метод	0.2	-
1976	523760.30	4192893.75	Картометрический метод	0.2	-
1977	523692.65	4192877.50	Картометрический метод	0.2	-
1978	523688.00	4192876.95	Картометрический метод	0.2	-

2. Сведения о характерных точках границ объекта					
Обозначение характерных точек части границы	Координаты, м		Метод определения координат характерной точки	Средняя квадратическая погрешность положения характерной точки (Mt), м	Описание обозначения точки на местности (при наличии)
	X	Y			
1	2	3	4	5	6
1979	523532.10	4192885.25	Картометрический метод	0.2	-
1980	523384.95	4192876.65	Картометрический метод	0.2	-
1981	523332.40	4192876.40	Картометрический метод	0.2	-
1982	523314.05	4192627.65	Картометрический метод	0.2	-
1983	523332.60	4192637.55	Картометрический метод	0.2	-
1984	523400.40	4192684.80	Картометрический метод	0.2	-
1985	523404.30	4192686.55	Картометрический метод	0.2	-
1986	523460.05	4192704.40	Картометрический метод	0.2	-
1987	523466.35	4192705.35	Картометрический метод	0.2	-
1988	523544.30	4192704.55	Картометрический метод	0.2	-
1989	523552.70	4192702.60	Картометрический метод	0.2	-
1990	523611.05	4192674.80	Картометрический метод	0.2	-
1991	523633.30	4192667.65	Картометрический метод	0.2	-
1992	523763.65	4192654.25	Картометрический метод	0.2	-
1993	523859.65	4192658.80	Картометрический метод	0.2	-
1994	523920.05	4192653.00	Картометрический метод	0.2	-
1995	523978.45	4192673.00	Картометрический метод	0.2	-
1996	523981.80	4192673.80	Картометрический метод	0.2	-
1997	524033.30	4192681.90	Картометрический метод	0.2	-
1998	523985.30	4192696.65	Картометрический метод	0.2	-
1999	523981.15	4192698.45	Картометрический метод	0.2	-
2000	523973.85	4192705.75	Картометрический метод	0.2	-
2001	523971.15	4192715.75	Картометрический метод	0.2	-
2002	523973.85	4192725.75	Картометрический метод	0.2	-
2003	523987.75	4192747.30	Картометрический метод	0.2	-
2004	523994.55	4192753.75	Картометрический метод	0.2	-

2. Сведения о характерных точках границ объекта					
Обозначение характерных точек части границы	Координаты, м		Метод определения координат характерной точки	Средняя квадратическая погрешность положения характерной точки (M <sub>t</sub> ), м	Описание обозначения точки на местности (при наличии)
	X	Y			
1	2	3	4	5	6
2005	523996.90	4192754.95	Картометрический метод	0.2	-
2006	524116.00	4192804.10	Картометрический метод	0.2	-
2007	524231.70	4192863.30	Картометрический метод	0.2	-
2008	524236.60	4192865.05	Картометрический метод	0.2	-
2009	524325.20	4192884.10	Картометрический метод	0.2	-
2010	524348.05	4192901.85	Картометрический метод	0.2	-
2011	524369.50	4192920.55	Картометрический метод	0.2	-
2012	524372.65	4192922.80	Картометрический метод	0.2	-
2013	524382.65	4192925.50	Картометрический метод	0.2	-
2014	524384.85	4192925.40	Картометрический метод	0.2	-
2015	524425.00	4192921.00	Картометрический метод	0.2	-
2016	524485.10	4192928.00	Картометрический метод	0.2	-
2017	524599.45	4192987.40	Картометрический метод	0.2	-
1964	524675.50	4193031.85	Картометрический метод	0.2	-
Ртоп-7					
2018	534453.30	4193695.95	Картометрический метод	0.2	-
2019	534426.15	4193727.40	Картометрический метод	0.2	-
2020	534395.90	4193778.40	Картометрический метод	0.2	-
2021	534395.90	4193822.75	Картометрический метод	0.2	-
2022	534372.25	4193839.75	Картометрический метод	0.2	-
2023	534336.35	4193871.85	Картометрический метод	0.2	-
2024	534300.40	4193927.55	Картометрический метод	0.2	-
2025	534268.25	4193942.65	Картометрический метод	0.2	-
2026	534254.05	4193924.75	Картометрический метод	0.2	-
2027	534248.35	4193881.30	Картометрический метод	0.2	-
2028	534241.75	4193829.40	Картометрический метод	0.2	-

2. Сведения о характерных точках границ объекта					
Обозначение характерных точек части границы	Координаты, м		Метод определения координат характерной точки	Средняя квадратическая погрешность положения характерной точки (M <sub>t</sub> ), м	Описание обозначения точки на местности (при наличии)
	X	Y			
1	2	3	4	5	6
2029	534221.90	4193799.15	Картометрический метод	0.2	-
2030	534184.05	4193801.05	Картометрический метод	0.2	-
2031	534142.45	4193818.05	Картометрический метод	0.2	-
2032	534118.80	4193809.55	Картометрический метод	0.2	-
2033	534112.20	4193792.60	Картометрический метод	0.2	-
2034	534102.70	4193765.20	Картометрический метод	0.2	-
2035	534077.20	4193701.95	Картометрический метод	0.2	-
2036	534043.15	4193590.55	Картометрический метод	0.2	-
2037	534018.55	4193515.95	Картометрический метод	0.2	-
2038	534007.20	4193477.25	Картометрический метод	0.2	-
2039	534014.75	4193444.20	Картометрический метод	0.2	-
2040	534016.65	4193413.05	Картометрический метод	0.2	-
2041	533990.15	4193400.80	Картометрический метод	0.2	-
2042	533961.80	4193404.55	Картометрический метод	0.2	-
2043	533943.35	4193398.45	Картометрический метод	0.2	-
2044	533937.20	4193365.85	Картометрический метод	0.2	-
2045	533933.90	4193336.20	Картометрический метод	0.2	-
2046	533973.65	4193329.20	Картометрический метод	0.2	-
2047	534073.10	4193319.85	Картометрический метод	0.2	-
2048	534172.95	4193345.90	Картометрический метод	0.2	-
2049	534238.15	4193394.25	Картометрический метод	0.2	-
2050	534293.30	4193467.10	Картометрический метод	0.2	-
2051	534329.10	4193553.50	Картометрический метод	0.2	-
2052	534369.95	4193625.70	Картометрический метод	0.2	-
2053	534370.75	4193626.60	Картометрический метод	0.2	-
2054	534446.40	4193692.65	Картометрический метод	0.2	-



2. Сведения о характерных точках границ объекта					
Обозначение характерных точек части границы	Координаты, м		Метод определения координат характерной точки	Средняя квадратическая погрешность положения характерной точки (M <sub>t</sub> ), м	Описание обозначения точки на местности (при наличии)
	X	Y			
1	2	3	4	5	6
2055	534447.00	4193693.10	Картометрический метод	0.2	-
2056	534447.30	4193693.25	Картометрический метод	0.2	-
2018	534453.30	4193695.95	Картометрический метод	0.2	-
Ртоп-8					
2057	534619.60	4183074.15	Картометрический метод	0.2	-
2058	534598.35	4183120.50	Картометрический метод	0.2	-
2059	534550.80	4183100.55	Картометрический метод	0.2	-
2060	534509.95	4183114.10	Картометрический метод	0.2	-
2061	534467.05	4183101.35	Картометрический метод	0.2	-
2062	534452.10	4183139.25	Картометрический метод	0.2	-
2063	534475.15	4183194.60	Картометрический метод	0.2	-
2064	534474.35	4183242.35	Картометрический метод	0.2	-
2065	534482.55	4183328.45	Картометрический метод	0.2	-
2066	534491.05	4183393.10	Картометрический метод	0.2	-
2067	534489.65	4183479.00	Картометрический метод	0.2	-
2068	534517.50	4183532.10	Картометрический метод	0.2	-
2069	534549.95	4183597.15	Картометрический метод	0.2	-
2070	534561.55	4183661.65	Картометрический метод	0.2	-
2071	534541.70	4183618.80	Картометрический метод	0.2	-
2072	534520.70	4183602.90	Картометрический метод	0.2	-
2073	534474.65	4183588.70	Картометрический метод	0.2	-
2074	534472.20	4183596.50	Картометрический метод	0.2	-
2075	534480.15	4183616.35	Картометрический метод	0.2	-
2076	534485.95	4183626.15	Картометрический метод	0.2	-
2077	534503.60	4183637.35	Картометрический метод	0.2	-
2078	534506.80	4183646.85	Картометрический метод	0.2	-

2. Сведения о характерных точках границ объекта					
Обозначение характерных точек части границы	Координаты, м		Метод определения координат характерной точки	Средняя квадратическая погрешность положения характерной точки (M <sub>t</sub> ), м	Описание обозначения точки на местности (при наличии)
	X	Y			
1	2	3	4	5	6
2079	534500.55	4183651.95	Картометрический метод	0.2	-
2080	534492.90	4183651.50	Картометрический метод	0.2	-
2081	534460.30	4183646.35	Картометрический метод	0.2	-
2082	534452.65	4183639.90	Картометрический метод	0.2	-
2083	534440.90	4183637.60	Картометрический метод	0.2	-
2084	534420.45	4183639.50	Картометрический метод	0.2	-
2085	534414.95	4183646.60	Картометрический метод	0.2	-
2086	534394.25	4183608.55	Картометрический метод	0.2	-
2087	534414.10	4183565.95	Картометрический метод	0.2	-
2088	534398.30	4183505.95	Картометрический метод	0.2	-
2089	534387.10	4183460.40	Картометрический метод	0.2	-
2090	534371.05	4183417.10	Картометрический метод	0.2	-
2091	534357.45	4183371.50	Картометрический метод	0.2	-
2092	534372.15	4183350.25	Картометрический метод	0.2	-
2093	534351.35	4183304.50	Картометрический метод	0.2	-
2094	534359.10	4183268.85	Картометрический метод	0.2	-
2095	534352.45	4183235.30	Картометрический метод	0.2	-
2096	534338.55	4183206.35	Картометрический метод	0.2	-
2097	534360.35	4183190.05	Картометрический метод	0.2	-
2098	534379.80	4183171.35	Картометрический метод	0.2	-
2099	534361.45	4183123.25	Картометрический метод	0.2	-
2100	534319.25	4183069.90	Картометрический метод	0.2	-
2101	534310.30	4183031.55	Картометрический метод	0.2	-
2102	534294.15	4182993.05	Картометрический метод	0.2	-
2103	534273.15	4182961.60	Картометрический метод	0.2	-
2104	534271.20	4182932.90	Картометрический метод	0.2	-

2. Сведения о характерных точках границ объекта					
Обозначение характерных точек части границы	Координаты, м		Метод определения координат характерной точки	Средняя квадратическая погрешность положения характерной точки (M <sub>t</sub> ), м	Описание обозначения точки на местности (при наличии)
	X	Y			
1	2	3	4	5	6
2105	534226.65	4182877.15	Картометрический метод	0.2	-
2106	534203.55	4182826.55	Картометрический метод	0.2	-
2107	534182.75	4182783.20	Картометрический метод	0.2	-
2108	534152.30	4182742.05	Картометрический метод	0.2	-
2109	534136.45	4182686.80	Картометрический метод	0.2	-
2110	534123.00	4182631.65	Картометрический метод	0.2	-
2111	534084.65	4182635.70	Картометрический метод	0.2	-
2112	534022.70	4182620.20	Картометрический метод	0.2	-
2113	533987.05	4182602.85	Картометрический метод	0.2	-
2114	533987.25	4182590.90	Картометрический метод	0.2	-
2115	534013.65	4182586.60	Картометрический метод	0.2	-
2116	534097.00	4182609.65	Картометрический метод	0.2	-
2117	534123.50	4182598.25	Картометрический метод	0.2	-
2118	534110.00	4182545.45	Картометрический метод	0.2	-
2119	534118.15	4182485.90	Картометрический метод	0.2	-
2120	534140.45	4182438.60	Картометрический метод	0.2	-
2121	534191.05	4182418.05	Картометрический метод	0.2	-
2122	534215.55	4182382.70	Картометрический метод	0.2	-
2123	534250.20	4182311.70	Картометрический метод	0.2	-
2124	534262.95	4182261.80	Картометрический метод	0.2	-
2125	534275.55	4182221.45	Картометрический метод	0.2	-
2126	534256.80	4182197.20	Картометрический метод	0.2	-
2127	534254.95	4182166.15	Картометрический метод	0.2	-
2128	534279.35	4182135.55	Картометрический метод	0.2	-
2129	534301.20	4182114.50	Картометрический метод	0.2	-
2130	534321.45	4182196.05	Картометрический метод	0.2	-

2. Сведения о характерных точках границ объекта					
Обозначение характерных точек части границы	Координаты, м		Метод определения координат характерной точки	Средняя квадратическая погрешность положения характерной точки (M <sub>t</sub> ), м	Описание обозначения точки на местности (при наличии)
	X	Y			
1	2	3	4	5	6
2131	534308.40	4182262.65	Картометрический метод	0.2	-
2132	534281.05	4182326.60	Картометрический метод	0.2	-
2133	534248.30	4182428.65	Картометрический метод	0.2	-
2134	534206.75	4182482.80	Картометрический метод	0.2	-
2135	534163.00	4182524.95	Картометрический метод	0.2	-
2136	534184.95	4182644.75	Картометрический метод	0.2	-
2137	534212.90	4182693.05	Картометрический метод	0.2	-
2138	534230.70	4182776.95	Картометрический метод	0.2	-
2139	534266.30	4182794.30	Картометрический метод	0.2	-
2140	534317.10	4182759.45	Картометрический метод	0.2	-
2141	534343.20	4182771.90	Картометрический метод	0.2	-
2142	534306.70	4182809.40	Картометрический метод	0.2	-
2143	534289.20	4182856.85	Картометрический метод	0.2	-
2144	534330.85	4182943.60	Картометрический метод	0.2	-
2145	534363.60	4182989.55	Картометрический метод	0.2	-
2146	534413.80	4182992.90	Картометрический метод	0.2	-
2147	534452.90	4182977.20	Картометрический метод	0.2	-
2148	534479.40	4182996.00	Картометрический метод	0.2	-
2149	534485.20	4183003.40	Картометрический метод	0.2	-
2150	534482.75	4183015.25	Картометрический метод	0.2	-
2151	534466.85	4183031.60	Картометрический метод	0.2	-
2152	534464.65	4183040.75	Картометрический метод	0.2	-
2153	534491.30	4183062.30	Картометрический метод	0.2	-
2154	534509.40	4183073.00	Картометрический метод	0.2	-
2155	534530.55	4183076.90	Картометрический метод	0.2	-
2156	534597.00	4183057.80	Картометрический метод	0.2	-

2. Сведения о характерных точках границ объекта					
Обозначение характерных точек части границы	Координаты, м		Метод определения координат характерной точки	Средняя квадратическая погрешность положения характерной точки (M <sub>t</sub> ), м	Описание обозначения точки на местности (при наличии)
	X	Y			
1	2	3	4	5	6
2057	534619.60	4183074.15	Картометрический метод	0.2	-
Ртоп-9					
2157	540047.00	4195096.45	Картометрический метод	0.2	-
2158	540044.50	4195147.40	Картометрический метод	0.2	-
2159	540034.25	4195215.25	Картометрический метод	0.2	-
2160	540003.50	4195271.50	Картометрический метод	0.2	-
2161	539961.50	4195318.15	Картометрический метод	0.2	-
2162	539920.20	4195310.05	Картометрический метод	0.2	-
2163	539890.40	4195287.00	Картометрический метод	0.2	-
2164	539828.45	4195271.05	Картометрический метод	0.2	-
2165	539781.60	4195255.30	Картометрический метод	0.2	-
2166	539744.65	4195198.15	Картометрический метод	0.2	-
2167	539735.75	4195156.50	Картометрический метод	0.2	-
2168	539734.45	4195107.40	Картометрический метод	0.2	-
2169	539714.35	4195058.05	Картометрический метод	0.2	-
2170	539701.75	4195010.65	Картометрический метод	0.2	-
2171	539681.60	4194963.20	Картометрический метод	0.2	-
2172	539668.90	4194925.25	Картометрический метод	0.2	-
2173	539659.90	4194889.25	Картометрический метод	0.2	-
2174	539635.70	4194868.15	Картометрический метод	0.2	-
2175	539636.15	4194830.40	Картометрический метод	0.2	-
2176	539643.90	4194811.60	Картометрический метод	0.2	-
2177	539656.95	4194821.20	Картометрический метод	0.2	-
2178	539685.35	4194808.40	Картометрический метод	0.2	-
2179	539753.10	4194805.50	Картометрический метод	0.2	-
2180	539802.05	4194804.25	Картометрический метод	0.2	-

2. Сведения о характерных точках границ объекта					
Обозначение характерных точек части границы	Координаты, м		Метод определения координат характерной точки	Средняя квадратическая погрешность положения характерной точки (M <sub>t</sub> ), м	Описание обозначения точки на местности (при наличии)
	X	Y			
1	2	3	4	5	6
2181	539863.85	4194829.65	Картометрический метод	0.2	-
2182	539908.75	4194852.90	Картометрический метод	0.2	-
2183	539938.25	4194902.40	Картометрический метод	0.2	-
2184	539937.70	4194951.50	Картометрический метод	0.2	-
2185	539976.40	4195018.10	Картометрический метод	0.2	-
2186	539987.20	4195057.90	Картометрический метод	0.2	-
2187	540001.75	4195101.50	Картометрический метод	0.2	-
2188	540030.25	4195077.35	Картометрический метод	0.2	-
2157	540047.00	4195096.45	Картометрический метод	0.2	-
Ртоп-10					
2189	530392.40	4187111.25	Картометрический метод	0.2	-
2190	530380.45	4187156.80	Картометрический метод	0.2	-
2191	530314.70	4187170.20	Картометрический метод	0.2	-
2192	530281.35	4187167.35	Картометрический метод	0.2	-
2193	530283.10	4187162.80	Картометрический метод	0.2	-
2194	530181.30	4187191.60	Картометрический метод	0.2	-
2195	530050.90	4187228.50	Картометрический метод	0.2	-
2196	529951.65	4187244.10	Картометрический метод	0.2	-
2197	529797.85	4187248.00	Картометрический метод	0.2	-
2198	529690.80	4187257.70	Картометрический метод	0.2	-
2199	529616.85	4187292.70	Картометрический метод	0.2	-
2200	529548.75	4187345.15	Картометрический метод	0.2	-
2201	529356.45	4187305.10	Картометрический метод	0.2	-
2202	529464.90	4187247.50	Картометрический метод	0.2	-
2203	529472.95	4187243.25	Картометрический метод	0.2	-
2204	529598.85	4187184.15	Картометрический метод	0.2	-

2. Сведения о характерных точках границ объекта					
Обозначение характерных точек части границы	Координаты, м		Метод определения координат характерной точки	Средняя квадратическая погрешность положения характерной точки (M <sub>t</sub> ), м	Описание обозначения точки на местности (при наличии)
	X	Y			
1	2	3	4	5	6
2205	529695.45	4187113.30	Картометрический метод	0.2	-
2206	529807.50	4187083.50	Картометрический метод	0.2	-
2207	529843.50	4187086.60	Картометрический метод	0.2	-
2208	529886.65	4187077.85	Картометрический метод	0.2	-
2209	529941.15	4187070.65	Картометрический метод	0.2	-
2210	529991.00	4187050.10	Картометрический метод	0.2	-
2211	530064.50	4187059.35	Картометрический метод	0.2	-
2212	530077.15	4187059.10	Картометрический метод	0.2	-
2213	530152.90	4187053.90	Картометрический метод	0.2	-
2214	530151.40	4187055.95	Картометрический метод	0.2	-
2215	530150.55	4187062.00	Картометрический метод	0.2	-
2216	530178.65	4187094.20	Картометрический метод	0.2	-
2217	530175.45	4187103.65	Картометрический метод	0.2	-
2218	530162.10	4187106.85	Картометрический метод	0.2	-
2219	530156.55	4187115.00	Картометрический метод	0.2	-
2220	530159.95	4187124.70	Картометрический метод	0.2	-
2221	530177.60	4187150.70	Картометрический метод	0.2	-
2222	530187.70	4187156.25	Картометрический метод	0.2	-
2223	530246.10	4187169.15	Картометрический метод	0.2	-
2224	530289.85	4187144.95	Картометрический метод	0.2	-
2225	530304.85	4187105.60	Картометрический метод	0.2	-
2226	530331.85	4187049.85	Картометрический метод	0.2	-
2227	530357.05	4187042.80	Картометрический метод	0.2	-
2228	530373.90	4187093.25	Картометрический метод	0.2	-
2189	530392.40	4187111.25	Картометрический метод	0.2	-
2229	530042.40	4187190.45	Картометрический метод	0.2	-

2. Сведения о характерных точках границ объекта					
Обозначение характерных точек части границы	Координаты, м		Метод определения координат характерной точки	Средняя квадратическая погрешность положения характерной точки (M <sub>t</sub> ), м	Описание обозначения точки на местности (при наличии)
	X	Y			
1	2	3	4	5	6
2230	530041.95	4187200.10	Картометрический метод	0.2	-
2231	530036.15	4187207.45	Картометрический метод	0.2	-
2232	530016.30	4187214.45	Картометрический метод	0.2	-
2233	529998.15	4187216.10	Картометрический метод	0.2	-
2234	529944.35	4187196.95	Картометрический метод	0.2	-
2235	529936.70	4187192.25	Картометрический метод	0.2	-
2236	529936.50	4187185.10	Картометрический метод	0.2	-
2237	529964.40	4187172.00	Картометрический метод	0.2	-
2238	530004.30	4187184.70	Картометрический метод	0.2	-
2229	530042.40	4187190.45	Картометрический метод	0.2	-
2239	531443.30	4182849.95	Картометрический метод	0.2	-
2240	531432.10	4182868.95	Картометрический метод	0.2	-
2241	531436.00	4182875.35	Картометрический метод	0.2	-
2242	531364.65	4182876.85	Картометрический метод	0.2	-
2243	531282.95	4182923.45	Картометрический метод	0.2	-
2244	531141.65	4182969.20	Картометрический метод	0.2	-
2245	531072.50	4182970.60	Картометрический метод	0.2	-
2246	531021.15	4183013.40	Картометрический метод	0.2	-
2247	531014.05	4183004.25	Картометрический метод	0.2	-
2248	530985.20	4183006.55	Картометрический метод	0.2	-
2249	530975.60	4183004.25	Картометрический метод	0.2	-
2250	530941.70	4182932.15	Картометрический метод	0.2	-
2251	530930.75	4182924.15	Картометрический метод	0.2	-
2252	530923.85	4182927.80	Картометрический метод	0.2	-
2253	530935.55	4182950.25	Картометрический метод	0.2	-
2254	530935.45	4182956.45	Картометрический метод	0.2	-



2. Сведения о характерных точках границ объекта					
Обозначение характерных точек части границы	Координаты, м		Метод определения координат характерной точки	Средняя квадратическая погрешность положения характерной точки (Mt), м	Описание обозначения точки на местности (при наличии)
	X	Y			
1	2	3	4	5	6
2255	530914.60	4182925.40	Картометрический метод	0.2	-
2256	530882.05	4182866.45	Картометрический метод	0.2	-
2257	530893.20	4182836.75	Картометрический метод	0.2	-
2258	530898.15	4182822.50	Картометрический метод	0.2	-
2259	530895.35	4182809.30	Картометрический метод	0.2	-
2260	530879.65	4182784.05	Картометрический метод	0.2	-
2261	530841.45	4182701.10	Картометрический метод	0.2	-
2262	530816.35	4182621.35	Картометрический метод	0.2	-
2263	530795.55	4182575.10	Картометрический метод	0.2	-
2264	530761.35	4182548.95	Картометрический метод	0.2	-
2265	530740.20	4182526.00	Картометрический метод	0.2	-
2266	530721.25	4182478.85	Картометрический метод	0.2	-
2267	530685.35	4182379.75	Картометрический метод	0.2	-
2268	530641.20	4182290.45	Картометрический метод	0.2	-
2269	530593.20	4182152.50	Картометрический метод	0.2	-
2270	530542.75	4182071.95	Картометрический метод	0.2	-
2271	530510.05	4182067.30	Картометрический метод	0.2	-
2272	530455.65	4182077.85	Картометрический метод	0.2	-
2273	530441.90	4182078.15	Картометрический метод	0.2	-
2274	530460.40	4181974.05	Картометрический метод	0.2	-
2275	530565.75	4181969.60	Картометрический метод	0.2	-
2276	530628.55	4181953.40	Картометрический метод	0.2	-
2277	530637.55	4181973.15	Картометрический метод	0.2	-
2278	530637.55	4181982.65	Картометрический метод	0.2	-
2279	530634.15	4181993.00	Картометрический метод	0.2	-
2280	530621.75	4182006.75	Картометрический метод	0.2	-

2. Сведения о характерных точках границ объекта					
Обозначение характерных точек части границы	Координаты, м		Метод определения координат характерной точки	Средняя квадратическая погрешность положения характерной точки (M <sub>t</sub> ), м	Описание обозначения точки на местности (при наличии)
	X	Y			
1	2	3	4	5	6
2281	530620.75	4182034.70	Картометрический метод	0.2	-
2282	530612.85	4182057.60	Картометрический метод	0.2	-
2283	530613.05	4182084.50	Картометрический метод	0.2	-
2284	530616.90	4182099.70	Картометрический метод	0.2	-
2285	530627.85	4182115.90	Картометрический метод	0.2	-
2286	530642.25	4182133.30	Картометрический метод	0.2	-
2287	530651.20	4182140.70	Картометрический метод	0.2	-
2288	530669.10	4182155.40	Картометрический метод	0.2	-
2289	530686.15	4182171.25	Картометрический метод	0.2	-
2290	530690.40	4182179.75	Картометрический метод	0.2	-
2291	530698.90	4182196.75	Картометрический метод	0.2	-
2292	530700.30	4182207.50	Картометрический метод	0.2	-
2293	530696.05	4182238.45	Картометрический метод	0.2	-
2294	530696.05	4182259.90	Картометрический метод	0.2	-
2295	530700.90	4182270.45	Картометрический метод	0.2	-
2296	530706.00	4182279.55	Картометрический метод	0.2	-
2297	530718.75	4182295.15	Картометрический метод	0.2	-
2298	530735.55	4182309.30	Картометрический метод	0.2	-
2299	530753.55	4182327.95	Картометрический метод	0.2	-
2300	530759.45	4182335.85	Картометрический метод	0.2	-
2301	530766.15	4182351.25	Картометрический метод	0.2	-
2302	530769.80	4182374.70	Картометрический метод	0.2	-
2303	530767.95	4182388.90	Картометрический метод	0.2	-
2304	530772.80	4182433.45	Картометрический метод	0.2	-
2305	530783.50	4182465.90	Картометрический метод	0.2	-
2306	530788.85	4182475.60	Картометрический метод	0.2	-

2. Сведения о характерных точках границ объекта					
Обозначение характерных точек части границы	Координаты, м		Метод определения координат характерной точки	Средняя квадратическая погрешность положения характерной точки (M <sub>t</sub> ), м	Описание обозначения точки на местности (при наличии)
	X	Y			
1	2	3	4	5	6
2307	530794.25	4182485.30	Картометрический метод	0.2	-
2308	530803.55	4182499.30	Картометрический метод	0.2	-
2309	530808.80	4182507.40	Картометрический метод	0.2	-
2310	530816.30	4182515.90	Картометрический метод	0.2	-
2311	530828.90	4182528.85	Картометрический метод	0.2	-
2312	530836.45	4182536.65	Картометрический метод	0.2	-
2313	530842.15	4182544.55	Картометрический метод	0.2	-
2314	530853.90	4182559.15	Картометрический метод	0.2	-
2315	530865.85	4182577.80	Картометрический метод	0.2	-
2316	530867.05	4182583.25	Картометрический метод	0.2	-
2317	530873.30	4182591.55	Картометрический метод	0.2	-
2318	530874.35	4182598.00	Картометрический метод	0.2	-
2319	530886.90	4182619.90	Картометрический метод	0.2	-
2320	530897.20	4182650.25	Картометрический метод	0.2	-
2321	530899.00	4182711.65	Картометрический метод	0.2	-
2322	530889.60	4182730.35	Картометрический метод	0.2	-
2323	530890.25	4182745.70	Картометрический метод	0.2	-
2324	530893.65	4182748.55	Картометрический метод	0.2	-
2325	530898.95	4182748.95	Картометрический метод	0.2	-
2326	530904.80	4182752.60	Картометрический метод	0.2	-
2327	530915.55	4182772.05	Картометрический метод	0.2	-
2328	530918.00	4182785.40	Картометрический метод	0.2	-
2329	530920.60	4182790.45	Картометрический метод	0.2	-
2330	530927.10	4182797.60	Картометрический метод	0.2	-
2331	530936.00	4182803.45	Картометрический метод	0.2	-
2332	530943.70	4182810.30	Картометрический метод	0.2	-

2. Сведения о характерных точках границ объекта					
Обозначение характерных точек части границы	Координаты, м		Метод определения координат характерной точки	Средняя квадратическая погрешность положения характерной точки (Mt), м	Описание обозначения точки на местности (при наличии)
	X	Y			
1	2	3	4	5	6
2333	530948.75	4182818.00	Картометрический метод	0.2	-
2334	530951.00	4182829.15	Картометрический метод	0.2	-
2335	530950.80	4182869.65	Картометрический метод	0.2	-
2336	530957.65	4182876.15	Картометрический метод	0.2	-
2337	530963.50	4182879.60	Картометрический метод	0.2	-
2338	530968.15	4182885.10	Картометрический метод	0.2	-
2339	530973.05	4182894.80	Картометрический метод	0.2	-
2340	530975.45	4182901.05	Картометрический метод	0.2	-
2341	530976.25	4182912.80	Картометрический метод	0.2	-
2342	530990.25	4182910.00	Картометрический метод	0.2	-
2343	531002.40	4182906.95	Картометрический метод	0.2	-
2344	531011.10	4182909.35	Картометрический метод	0.2	-
2345	531022.45	4182913.80	Картометрический метод	0.2	-
2346	531031.95	4182915.05	Картометрический метод	0.2	-
2347	531043.50	4182921.70	Картометрический метод	0.2	-
2348	531052.00	4182921.50	Картометрический метод	0.2	-
2349	531078.35	4182910.40	Картометрический метод	0.2	-
2350	531086.85	4182907.15	Картометрический метод	0.2	-
2351	531092.95	4182907.05	Картометрический метод	0.2	-
2352	531102.05	4182906.95	Картометрический метод	0.2	-
2353	531113.80	4182911.40	Картометрический метод	0.2	-
2354	531122.70	4182910.00	Картометрический метод	0.2	-
2355	531172.10	4182887.95	Картометрический метод	0.2	-
2356	531177.15	4182887.95	Картометрический метод	0.2	-
2357	531186.65	4182894.05	Картометрический метод	0.2	-
2358	531199.85	4182894.65	Картометрический метод	0.2	-

2. Сведения о характерных точках границ объекта					
Обозначение характерных точек части границы	Координаты, м		Метод определения координат характерной точки	Средняя квадратическая погрешность положения характерной точки (Mt), м	Описание обозначения точки на местности (при наличии)
	X	Y			
1	2	3	4	5	6
2359	531266.70	4182850.10	Картометрический метод	0.2	-
2360	531269.00	4182846.90	Картометрический метод	0.2	-
2361	531272.90	4182841.60	Картометрический метод	0.2	-
2362	531279.70	4182828.70	Картометрический метод	0.2	-
2363	531377.20	4182831.65	Картометрический метод	0.2	-
2239	531443.30	4182849.95	Картометрический метод	0.2	-
Ртоп-12					
2364	527920.70	4186515.30	Картометрический метод	0.2	-
2365	527919.25	4186514.95	Картометрический метод	0.2	-
2366	527903.75	4186534.75	Картометрический метод	0.2	-
2367	527901.10	4186575.15	Картометрический метод	0.2	-
2368	527845.65	4186575.95	Картометрический метод	0.2	-
2369	527745.60	4186623.80	Картометрический метод	0.2	-
2370	527679.95	4186665.85	Картометрический метод	0.2	-
2371	527673.05	4186709.05	Картометрический метод	0.2	-
2372	527619.55	4186716.20	Картометрический метод	0.2	-
2373	527583.65	4186660.45	Картометрический метод	0.2	-
2374	527509.50	4186700.15	Картометрический метод	0.2	-
2375	527484.80	4186743.25	Картометрический метод	0.2	-
2376	527436.45	4186767.20	Картометрический метод	0.2	-
2377	527410.95	4186779.80	Картометрический метод	0.2	-
2378	527364.75	4186816.65	Картометрический метод	0.2	-
2379	527269.50	4186829.75	Картометрический метод	0.2	-
2380	527241.25	4186794.30	Картометрический метод	0.2	-
2381	527256.90	4186785.30	Картометрический метод	0.2	-
2382	527309.35	4186751.90	Картометрический метод	0.2	-

2. Сведения о характерных точках границ объекта					
Обозначение характерных точек части границы	Координаты, м		Метод определения координат характерной точки	Средняя квадратическая погрешность положения характерной точки (M <sub>t</sub> ), м	Описание обозначения точки на местности (при наличии)
	X	Y			
1	2	3	4	5	6
2383	527358.00	4186722.25	Картометрический метод	0.2	-
2384	527382.80	4186692.15	Картометрический метод	0.2	-
2385	527455.65	4186665.15	Картометрический метод	0.2	-
2386	527462.30	4186668.85	Картометрический метод	0.2	-
2387	527483.00	4186673.50	Картометрический метод	0.2	-
2388	527501.65	4186620.20	Картометрический метод	0.2	-
2389	527521.40	4186542.05	Картометрический метод	0.2	-
2390	527512.75	4186527.95	Картометрический метод	0.2	-
2391	527534.05	4186514.45	Картометрический метод	0.2	-
2392	527548.35	4186507.10	Картометрический метод	0.2	-
2393	527605.70	4186461.50	Картометрический метод	0.2	-
2394	527721.80	4186416.75	Картометрический метод	0.2	-
2395	527853.40	4186397.65	Картометрический метод	0.2	-
2396	527916.65	4186508.90	Картометрический метод	0.2	-
2397	527919.35	4186509.55	Картометрический метод	0.2	-
2364	527920.70	4186515.30	Картометрический метод	0.2	-
Ртоп-13					
2398	530107.70	4184404.40	Картометрический метод	0.2	-
2399	530106.60	4184411.45	Картометрический метод	0.2	-
2400	530086.40	4184436.60	Картометрический метод	0.2	-
2401	530084.90	4184445.25	Картометрический метод	0.2	-
2402	530087.05	4184453.80	Картометрический метод	0.2	-
2403	530098.90	4184470.35	Картометрический метод	0.2	-
2404	530098.45	4184474.40	Картометрический метод	0.2	-
2405	530075.65	4184497.40	Картометрический метод	0.2	-
2406	530065.80	4184512.40	Картометрический метод	0.2	-

2. Сведения о характерных точках границ объекта					
Обозначение характерных точек части границы	Координаты, м		Метод определения координат характерной точки	Средняя квадратическая погрешность положения характерной точки (M <sub>t</sub> ), м	Описание обозначения точки на местности (при наличии)
	X	Y			
1	2	3	4	5	6
2407	530051.60	4184548.70	Картометрический метод	0.2	-
2408	530036.95	4184570.40	Картометрический метод	0.2	-
2409	530023.65	4184584.40	Картометрический метод	0.2	-
2410	530018.70	4184585.85	Картометрический метод	0.2	-
2411	529909.95	4184566.55	Картометрический метод	0.2	-
2412	529899.65	4184559.70	Картометрический метод	0.2	-
2413	529885.90	4184544.65	Картометрический метод	0.2	-
2414	529880.50	4184531.55	Картометрический метод	0.2	-
2415	529878.15	4184512.20	Картометрический метод	0.2	-
2416	529881.15	4184445.20	Картометрический метод	0.2	-
2417	529874.95	4184425.90	Картометрический метод	0.2	-
2418	529860.95	4184414.50	Картометрический метод	0.2	-
2419	529847.85	4184415.80	Картометрический метод	0.2	-
2420	529828.70	4184425.00	Картометрический метод	0.2	-
2421	529819.70	4184433.40	Картометрический метод	0.2	-
2422	529815.40	4184447.35	Картометрический метод	0.2	-
2423	529814.35	4184462.60	Картометрический метод	0.2	-
2424	529824.20	4184485.80	Картометрический метод	0.2	-
2425	529848.70	4184508.15	Картометрический метод	0.2	-
2426	529839.90	4184510.50	Картометрический метод	0.2	-
2427	529795.25	4184493.95	Картометрический метод	0.2	-
2428	529797.35	4184437.25	Картометрический метод	0.2	-
2429	529801.40	4184437.90	Картометрический метод	0.2	-
2430	529806.15	4184433.20	Картометрический метод	0.2	-
2431	529798.20	4184396.45	Картометрический метод	0.2	-
2432	529771.55	4184380.60	Картометрический метод	0.2	-

2. Сведения о характерных точках границ объекта					
Обозначение характерных точек части границы	Координаты, м		Метод определения координат характерной точки	Средняя квадратическая погрешность положения характерной точки (M <sub>t</sub> ), м	Описание обозначения точки на местности (при наличии)
	X	Y			
1	2	3	4	5	6
2433	529750.25	4184363.40	Картометрический метод	0.2	-
2434	529742.75	4184348.60	Картометрический метод	0.2	-
2435	529744.25	4184326.00	Картометрический метод	0.2	-
2436	529767.05	4184291.45	Картометрический метод	0.2	-
2437	529765.10	4184256.85	Картометрический метод	0.2	-
2438	529769.40	4184255.35	Картометрический метод	0.2	-
2439	529797.80	4184260.70	Картометрический метод	0.2	-
2440	529817.75	4184244.85	Картометрический метод	0.2	-
2441	529825.30	4184235.80	Картометрический метод	0.2	-
2442	529831.95	4184218.00	Картометрический метод	0.2	-
2443	529822.90	4184187.70	Картометрический метод	0.2	-
2444	529825.05	4184181.45	Картометрический метод	0.2	-
2445	529831.95	4184176.95	Картометрический метод	0.2	-
2446	529879.25	4184171.80	Картометрический метод	0.2	-
2447	529899.00	4184178.30	Картометрический метод	0.2	-
2448	529925.00	4184193.50	Картометрический метод	0.2	-
2449	529958.55	4184190.95	Картометрический метод	0.2	-
2450	529975.50	4184196.50	Картометрический метод	0.2	-
2451	529993.55	4184210.25	Картометрический метод	0.2	-
2452	530018.70	4184248.95	Картометрический метод	0.2	-
2453	530032.05	4184262.25	Картометрический метод	0.2	-
2454	530042.80	4184281.80	Картометрический метод	0.2	-
2455	530039.55	4184314.40	Картометрический метод	0.2	-
2456	530045.80	4184333.30	Картометрический метод	0.2	-
2457	530076.75	4184371.15	Картометрический метод	0.2	-
2458	530105.10	4184398.00	Картометрический метод	0.2	-



2. Сведения о характерных точках границ объекта					
Обозначение характерных точек части границы	Координаты, м		Метод определения координат характерной точки	Средняя квадратическая погрешность положения характерной точки (Mt), м	Описание обозначения точки на местности (при наличии)
	X	Y			
1	2	3	4	5	6
2398	530107.70	4184404.40	Картометрический метод	0.2	-
Ртоп-14					
2459	533750.45	4199659.80	Картометрический метод	0.2	-
2460	533424.10	4199431.80	Картометрический метод	0.2	-
2461	533416.05	4199367.25	Картометрический метод	0.2	-
2462	533412.00	4199231.50	Картометрический метод	0.2	-
2463	533371.25	4198801.20	Картометрический метод	0.2	-
2464	533346.20	4198693.50	Картометрический метод	0.2	-
2465	533383.45	4198803.25	Картометрический метод	0.2	-
2466	533419.90	4198943.20	Картометрический метод	0.2	-
2467	533465.35	4199149.35	Картометрический метод	0.2	-
2468	533467.60	4199155.05	Картометрический метод	0.2	-
2469	533502.65	4199208.40	Картометрический метод	0.2	-
2470	533520.45	4199258.35	Картометрический метод	0.2	-
2471	533522.00	4199261.65	Картометрический метод	0.2	-
2472	533614.50	4199411.55	Картометрический метод	0.2	-
2473	533724.45	4199567.05	Картометрический метод	0.2	-
2459	533750.45	4199659.80	Картометрический метод	0.2	-
Ртоп-15					
2474	536374.50	4193887.50	Картометрический метод	0.2	-
2475	536369.10	4194102.30	Картометрический метод	0.2	-
2476	536336.10	4194074.40	Картометрический метод	0.2	-
2477	536310.00	4194036.90	Картометрический метод	0.2	-
2478	536310.00	4194010.00	Картометрический метод	0.2	-
2479	536307.30	4193999.95	Картометрический метод	0.2	-
2480	536285.80	4193962.85	Картометрический метод	0.2	-

2. Сведения о характерных точках границ объекта					
Обозначение характерных точек части границы	Координаты, м		Метод определения координат характерной точки	Средняя квадратическая погрешность положения характерной точки (M <sub>t</sub> ), м	Описание обозначения точки на местности (при наличии)
	X	Y			
1	2	3	4	5	6
2481	536278.50	4193955.60	Картометрический метод	0.2	-
2482	536268.50	4193952.90	Картометрический метод	0.2	-
2483	536238.80	4193952.90	Картометрический метод	0.2	-
2484	536216.20	4193926.15	Картометрический метод	0.2	-
2485	536205.70	4193891.10	Картометрический метод	0.2	-
2486	536203.85	4193886.85	Картометрический метод	0.2	-
2487	536199.35	4193881.50	Картометрический метод	0.2	-
2488	536165.70	4193853.45	Картометрический метод	0.2	-
2489	536149.65	4193833.85	Картометрический метод	0.2	-
2490	536122.65	4193797.25	Картометрический метод	0.2	-
2491	536117.80	4193792.55	Картометрический метод	0.2	-
2492	535907.85	4193650.10	Картометрический метод	0.2	-
2493	535880.55	4193613.75	Картометрический метод	0.2	-
2494	535874.55	4193608.45	Картометрический метод	0.2	-
2495	535871.10	4193606.85	Картометрический метод	0.2	-
2496	535825.30	4193591.00	Картометрический метод	0.2	-
2497	535813.15	4193577.35	Картометрический метод	0.2	-
2498	535808.20	4193573.35	Картометрический метод	0.2	-
2499	535806.90	4193572.65	Картометрический метод	0.2	-
2500	535750.65	4193545.40	Картометрический метод	0.2	-
2501	535704.70	4193486.70	Картометрический метод	0.2	-
2502	535702.55	4193484.35	Картометрический метод	0.2	-
2503	535675.20	4193459.00	Картометрический метод	0.2	-
2504	535671.90	4193456.50	Картометрический метод	0.2	-
2505	535631.65	4193432.35	Картометрический метод	0.2	-
2506	535711.40	4193434.40	Картометрический метод	0.2	-

2. Сведения о характерных точках границ объекта					
Обозначение характерных точек части границы	Координаты, м		Метод определения координат характерной точки	Средняя квадратическая погрешность положения характерной точки (Mt), м	Описание обозначения точки на местности (при наличии)
	X	Y			
1	2	3	4	5	6
2507	536183.30	4193752.05	Картометрический метод	0.2	-
2474	536374.50	4193887.50	Картометрический метод	0.2	-
Ртоп-16					
2508	528189.65	4186733.85	Картометрический метод	0.2	-
2509	528148.85	4186742.65	Картометрический метод	0.2	-
2510	528143.65	4186776.45	Картометрический метод	0.2	-
2511	528161.05	4186820.80	Картометрический метод	0.2	-
2512	528116.55	4186803.20	Картометрический метод	0.2	-
2513	528082.05	4186660.50	Картометрический метод	0.2	-
2514	528042.20	4186624.50	Картометрический метод	0.2	-
2515	528010.55	4186582.05	Картометрический метод	0.2	-
2516	528013.85	4186502.55	Картометрический метод	0.2	-
2517	527932.80	4186489.95	Картометрический метод	0.2	-
2518	527915.70	4186465.90	Картометрический метод	0.2	-
2519	527975.95	4186428.05	Картометрический метод	0.2	-
2520	527977.60	4186401.20	Картометрический метод	0.2	-
2521	527943.80	4186408.90	Картометрический метод	0.2	-
2522	527923.45	4186382.85	Картометрический метод	0.2	-
2523	527887.60	4186374.70	Картометрический метод	0.2	-
2524	527962.95	4186335.65	Картометрический метод	0.2	-
2525	528071.25	4186302.25	Картометрический метод	0.2	-
2526	528070.10	4186288.25	Картометрический метод	0.2	-
2527	528091.65	4186288.00	Картометрический метод	0.2	-
2528	528100.40	4186290.50	Картометрический метод	0.2	-
2529	528073.05	4186339.25	Картометрический метод	0.2	-
2530	528142.65	4186321.40	Картометрический метод	0.2	-

2. Сведения о характерных точках границ объекта					
Обозначение характерных точек части границы	Координаты, м		Метод определения координат характерной точки	Средняя квадратическая погрешность положения характерной точки (Mt), м	Описание обозначения точки на местности (при наличии)
	X	Y			
1	2	3	4	5	6
2531	528149.25	4186337.35	Картометрический метод	0.2	-
2532	528184.50	4186599.45	Картометрический метод	0.2	-
2533	528172.95	4186629.65	Картометрический метод	0.2	-
2534	528142.60	4186652.35	Картометрический метод	0.2	-
2535	528141.85	4186681.40	Картометрический метод	0.2	-
2536	528164.35	4186707.90	Картометрический метод	0.2	-
2537	528185.40	4186712.10	Картометрический метод	0.2	-
2508	528189.65	4186733.85	Картометрический метод	0.2	-
2538	528095.25	4186400.80	Картометрический метод	0.2	-
2539	528078.95	4186492.20	Картометрический метод	0.2	-
2540	528087.70	4186517.00	Картометрический метод	0.2	-
2541	528073.45	4186574.65	Картометрический метод	0.2	-
2542	528070.40	4186628.05	Картометрический метод	0.2	-
2543	528045.95	4186627.70	Картометрический метод	0.2	-
2544	528069.20	4186517.25	Картометрический метод	0.2	-
2545	528033.80	4186478.35	Картометрический метод	0.2	-
2546	528037.85	4186452.10	Картометрический метод	0.2	-
2547	528017.30	4186421.55	Картометрический метод	0.2	-
2548	528034.20	4186405.65	Картометрический метод	0.2	-
2549	528055.75	4186419.50	Картометрический метод	0.2	-
2550	528076.55	4186393.65	Картометрический метод	0.2	-
2538	528095.25	4186400.80	Картометрический метод	0.2	-
2551	526411.55	4186270.10	Картометрический метод	0.2	-
2552	526402.60	4186323.80	Картометрический метод	0.2	-
2553	526387.80	4186408.45	Картометрический метод	0.2	-
2554	526349.40	4186447.60	Картометрический метод	0.2	-

2. Сведения о характерных точках границ объекта					
Обозначение характерных точек части границы	Координаты, м		Метод определения координат характерной точки	Средняя квадратическая погрешность положения характерной точки (M <sub>t</sub> ), м	Описание обозначения точки на местности (при наличии)
	X	Y			
1	2	3	4	5	6
2555	526324.05	4186439.15	Картометрический метод	0.2	-
2556	526264.10	4186458.35	Картометрический метод	0.2	-
2557	526228.65	4186513.70	Картометрический метод	0.2	-
2558	526218.90	4186487.25	Картометрический метод	0.2	-
2559	526211.95	4186426.00	Картометрический метод	0.2	-
2560	526185.45	4186399.50	Картометрический метод	0.2	-
2561	526179.90	4186381.40	Картометрический метод	0.2	-
2562	526145.05	4186367.50	Картометрический метод	0.2	-
2563	526129.70	4186341.05	Картометрический метод	0.2	-
2564	526072.60	4186324.30	Картометрический метод	0.2	-
2565	526050.30	4186303.45	Картометрический метод	0.2	-
2566	526033.60	4186303.45	Картометрический метод	0.2	-
2567	526021.05	4186292.30	Картометрический метод	0.2	-
2568	526016.85	4186281.15	Картометрический метод	0.2	-
2569	526041.95	4186264.45	Картометрический метод	0.2	-
2570	526030.80	4186257.45	Картометрический метод	0.2	-
2571	526029.90	4186257.50	Картометрический метод	0.2	-
2572	526033.35	4186254.95	Картометрический метод	0.2	-
2573	526047.15	4186234.50	Картометрический метод	0.2	-
2574	526057.25	4186225.70	Картометрический метод	0.2	-
2575	526075.75	4186218.85	Картометрический метод	0.2	-
2576	526102.80	4186204.45	Картометрический метод	0.2	-
2577	526117.85	4186192.20	Картометрический метод	0.2	-
2578	526125.80	4186190.05	Картометрический метод	0.2	-
2579	526153.55	4186198.20	Картометрический метод	0.2	-
2580	526168.35	4186209.80	Картометрический метод	0.2	-

2. Сведения о характерных точках границ объекта					
Обозначение характерных точек части границы	Координаты, м		Метод определения координат характерной точки	Средняя квадратическая погрешность положения характерной точки (Mt), м	Описание обозначения точки на местности (при наличии)
	X	Y			
1	2	3	4	5	6
2581	526201.00	4186249.05	Картометрический метод	0.2	-
2582	526222.10	4186267.75	Картометрический метод	0.2	-
2583	526239.45	4186273.15	Картометрический метод	0.2	-
2584	526264.20	4186272.50	Картометрический метод	0.2	-
2585	526308.65	4186262.85	Картометрический метод	0.2	-
2586	526333.60	4186262.40	Картометрический метод	0.2	-
2587	526342.45	4186253.60	Картометрический метод	0.2	-
2588	526385.60	4186244.80	Картометрический метод	0.2	-
2589	526391.50	4186239.55	Картометрический метод	0.2	-
2590	526397.80	4186243.75	Картометрический метод	0.2	-
2551	526411.55	4186270.10	Картометрический метод	0.2	-
Ртоп-18					
2591	534114.75	4193175.80	Картометрический метод	0.2	-
2592	534101.60	4193176.35	Картометрический метод	0.2	-
2593	534076.25	4193166.15	Картометрический метод	0.2	-
2594	534037.75	4193125.95	Картометрический метод	0.2	-
2595	534028.80	4193118.40	Картометрический метод	0.2	-
2596	534021.25	4193118.65	Картометрический метод	0.2	-
2597	534017.20	4193122.70	Картометрический метод	0.2	-
2598	534017.80	4193131.70	Картометрический метод	0.2	-
2599	534023.55	4193143.90	Картометрический метод	0.2	-
2600	534053.65	4193169.05	Картометрический метод	0.2	-
2601	534078.55	4193195.40	Картометрический метод	0.2	-
2602	534085.50	4193206.10	Картометрический метод	0.2	-
2603	534084.05	4193214.50	Картометрический метод	0.2	-
2604	534075.35	4193225.20	Картометрический метод	0.2	-

2. Сведения о характерных точках границ объекта					
Обозначение характерных точек части границы	Координаты, м		Метод определения координат характерной точки	Средняя квадратическая погрешность положения характерной точки (Mt), м	Описание обозначения точки на местности (при наличии)
	X	Y			
1	2	3	4	5	6
2605	534067.55	4193224.05	Картометрический метод	0.2	-
2606	534062.65	4193198.90	Картометрический метод	0.2	-
2607	534057.70	4193198.55	Картометрический метод	0.2	-
2608	534028.80	4193213.05	Картометрический метод	0.2	-
2609	533994.95	4193207.85	Картометрический метод	0.2	-
2610	533982.50	4193221.15	Картометрический метод	0.2	-
2611	533979.00	4193230.70	Картометрический метод	0.2	-
2612	533983.10	4193240.30	Картометрический метод	0.2	-
2613	533964.60	4193240.30	Картометрический метод	0.2	-
2614	533954.75	4193233.80	Картометрический метод	0.2	-
2615	533955.15	4193230.15	Картометрический метод	0.2	-
2616	533948.00	4193229.35	Картометрический метод	0.2	-
2617	533930.70	4193217.95	Картометрический метод	0.2	-
2618	533942.55	4193215.65	Картометрический метод	0.2	-
2619	533959.60	4193208.10	Картометрический метод	0.2	-
2620	533963.10	4193202.90	Картометрический метод	0.2	-
2621	533936.20	4193175.15	Картометрический метод	0.2	-
2622	533915.05	4193135.75	Картометрический метод	0.2	-
2623	533907.80	4193129.70	Картометрический метод	0.2	-
2624	533874.55	4193118.40	Картометрический метод	0.2	-
2625	533863.80	4193123.45	Картометрический метод	0.2	-
2626	533847.35	4193081.70	Картометрический метод	0.2	-
2627	533860.55	4193042.05	Картометрический метод	0.2	-
2628	533845.45	4192989.20	Картометрический метод	0.2	-
2629	533809.50	4192979.75	Картометрический метод	0.2	-
2630	533771.65	4192998.65	Картометрический метод	0.2	-

2. Сведения о характерных точках границ объекта					
Обозначение характерных точек части границы	Координаты, м		Метод определения координат характерной точки	Средняя квадратическая погрешность положения характерной точки (M <sub>t</sub> ), м	Описание обозначения точки на местности (при наличии)
	X	Y			
1	2	3	4	5	6
2631	533751.70	4192993.15	Картометрический метод	0.2	-
2632	533721.55	4192958.45	Картометрический метод	0.2	-
2633	533629.75	4192776.30	Картометрический метод	0.2	-
2634	533541.90	4192646.25	Картометрический метод	0.2	-
2635	533542.75	4192644.80	Картометрический метод	0.2	-
2591	534114.75	4193175.80	Картометрический метод	0.2	-
2636	533958.00	4193102.45	Картометрический метод	0.2	-
2637	533955.40	4193112.60	Картометрический метод	0.2	-
2638	533932.00	4193112.90	Картометрический метод	0.2	-
2639	533888.60	4193107.40	Картометрический метод	0.2	-
2640	533893.80	4193099.55	Картометрический метод	0.2	-
2641	533926.50	4193088.00	Картометрический метод	0.2	-
2642	533937.20	4193089.75	Картометрический метод	0.2	-
2643	533953.95	4193098.40	Картометрический метод	0.2	-
2636	533958.00	4193102.45	Картометрический метод	0.2	-
2644	528718.85	4185764.75	Картометрический метод	0.2	-
2645	528620.85	4185798.55	Картометрический метод	0.2	-
2646	528547.15	4185840.90	Картометрический метод	0.2	-
2647	528508.65	4185896.70	Картометрический метод	0.2	-
2648	528479.55	4185917.55	Картометрический метод	0.2	-
2649	528450.75	4185933.05	Картометрический метод	0.2	-
2650	528428.85	4185984.70	Картометрический метод	0.2	-
2651	528432.55	4186013.95	Картометрический метод	0.2	-
2652	528408.55	4186038.95	Картометрический метод	0.2	-
2653	528361.10	4186056.90	Картометрический метод	0.2	-
2654	528340.50	4186091.60	Картометрический метод	0.2	-



2. Сведения о характерных точках границ объекта					
Обозначение характерных точек части границы	Координаты, м		Метод определения координат характерной точки	Средняя квадратическая погрешность положения характерной точки (Mt), м	Описание обозначения точки на местности (при наличии)
	X	Y			
1	2	3	4	5	6
2655	528320.90	4186128.40	Картометрический метод	0.2	-
2656	528295.30	4186143.95	Картометрический метод	0.2	-
2657	528262.50	4186143.50	Картометрический метод	0.2	-
2658	528237.45	4186136.00	Картометрический метод	0.2	-
2659	528256.80	4186100.00	Картометрический метод	0.2	-
2660	528296.45	4185995.65	Картометрический метод	0.2	-
2661	528400.90	4185872.00	Картометрический метод	0.2	-
2662	528529.95	4185802.75	Картометрический метод	0.2	-
2663	528581.30	4185763.15	Картометрический метод	0.2	-
2664	528613.70	4185718.05	Картометрический метод	0.2	-
2665	528635.40	4185681.25	Картометрический метод	0.2	-
2666	528660.70	4185651.15	Картометрический метод	0.2	-
2667	528659.65	4185678.45	Картометрический метод	0.2	-
2668	528672.05	4185717.95	Картометрический метод	0.2	-
2669	528671.40	4185724.85	Картометрический метод	0.2	-
2670	528668.40	4185731.50	Картометрический метод	0.2	-
2671	528652.10	4185744.60	Картометрический метод	0.2	-
2672	528643.75	4185756.00	Картометрический метод	0.2	-
2673	528644.40	4185768.90	Картометрический метод	0.2	-
2674	528647.60	4185774.25	Картометрический метод	0.2	-
2675	528655.55	4185775.55	Картометрический метод	0.2	-
2676	528672.95	4185769.30	Картометрический метод	0.2	-
2677	528709.65	4185762.70	Картометрический метод	0.2	-
2644	528718.85	4185764.75	Картометрический метод	0.2	-
Ртоп-20					
2678	530616.30	4184561.05	Картометрический метод	0.2	-

2. Сведения о характерных точках границ объекта					
Обозначение характерных точек части границы	Координаты, м		Метод определения координат характерной точки	Средняя квадратическая погрешность положения характерной точки (Mt), м	Описание обозначения точки на местности (при наличии)
	X	Y			
1	2	3	4	5	6
2679	530598.55	4184556.05	Картометрический метод	0.2	-
2680	530541.60	4184524.65	Картометрический метод	0.2	-
2681	530524.40	4184522.95	Картометрический метод	0.2	-
2682	530516.45	4184525.75	Картометрический метод	0.2	-
2683	530493.25	4184551.95	Картометрический метод	0.2	-
2684	530499.05	4184649.00	Картометрический метод	0.2	-
2685	530510.45	4184674.15	Картометрический метод	0.2	-
2686	530509.35	4184692.40	Картометрический метод	0.2	-
2687	530481.45	4184723.10	Картометрический метод	0.2	-
2688	530434.60	4184755.15	Картометрический метод	0.2	-
2689	530417.80	4184758.95	Картометрический метод	0.2	-
2690	530408.80	4184757.05	Картометрический метод	0.2	-
2691	530402.10	4184745.05	Картометрический метод	0.2	-
2692	530400.40	4184729.80	Картометрический метод	0.2	-
2693	530462.95	4184690.45	Картометрический метод	0.2	-
2694	530469.60	4184678.90	Картометрический метод	0.2	-
2695	530473.25	4184663.85	Картометрический метод	0.2	-
2696	530473.45	4184632.70	Картометрический метод	0.2	-
2697	530469.60	4184616.15	Картометрический метод	0.2	-
2698	530467.90	4184564.40	Картометрический метод	0.2	-
2699	530463.60	4184546.80	Картометрический метод	0.2	-
2700	530454.55	4184535.85	Картометрический метод	0.2	-
2701	530443.20	4184530.45	Картометрический метод	0.2	-
2702	530432.85	4184529.60	Картометрический метод	0.2	-
2703	530415.45	4184540.75	Картометрический метод	0.2	-
2704	530400.40	4184565.25	Картометрический метод	0.2	-

2. Сведения о характерных точках границ объекта					
Обозначение характерных точек части границы	Координаты, м		Метод определения координат характерной точки	Средняя квадратическая погрешность положения характерной точки (M <sub>t</sub> ), м	Описание обозначения точки на местности (при наличии)
	X	Y			
1	2	3	4	5	6
2705	530393.30	4184565.45	Картометрический метод	0.2	-
2706	530390.50	4184558.20	Картометрический метод	0.2	-
2707	530396.35	4184452.30	Картометрический метод	0.2	-
2708	530393.75	4184404.40	Картометрический метод	0.2	-
2709	530367.95	4184388.50	Картометрический метод	0.2	-
2710	530350.10	4184383.15	Картометрический метод	0.2	-
2711	530324.95	4184381.00	Картометрический метод	0.2	-
2712	530322.60	4184385.75	Картометрический метод	0.2	-
2713	530323.90	4184397.10	Картометрический метод	0.2	-
2714	530338.70	4184426.75	Картометрический метод	0.2	-
2715	530337.65	4184462.20	Картометрический метод	0.2	-
2716	530333.80	4184471.40	Картометрический метод	0.2	-
2717	530326.25	4184477.45	Картометрический метод	0.2	-
2718	530303.50	4184477.00	Картометрический метод	0.2	-
2719	530281.80	4184489.00	Картометрический метод	0.2	-
2720	530266.05	4184483.65	Картометрический метод	0.2	-
2721	530249.30	4184462.15	Картометрический метод	0.2	-
2722	530220.10	4184442.45	Картометрический метод	0.2	-
2723	530223.30	4184424.20	Картометрический метод	0.2	-
2724	530230.00	4184414.30	Картометрический метод	0.2	-
2725	530239.00	4184405.30	Картометрический метод	0.2	-
2726	530270.60	4184390.45	Картометрический метод	0.2	-
2727	530286.70	4184373.70	Картометрический метод	0.2	-
2728	530294.90	4184356.75	Картометрический метод	0.2	-
2729	530300.70	4184334.35	Картометрический метод	0.2	-
2730	530303.70	4184317.20	Картометрический метод	0.2	-

2. Сведения о характерных точках границ объекта					
Обозначение характерных точек части границы	Координаты, м		Метод определения координат характерной точки	Средняя квадратическая погрешность положения характерной точки (Мт), м	Описание обозначения точки на местности (при наличии)
	Х	У			
1	2	3	4	5	6
2731	530301.35	4184301.55	Картометрический метод	0.2	-
2732	530292.50	4184290.60	Картометрический метод	0.2	-
2733	530349.95	4184347.50	Картометрический метод	0.2	-
2734	530405.15	4184372.60	Картометрический метод	0.2	-
2735	530488.15	4184421.95	Картометрический метод	0.2	-
2736	530566.80	4184499.65	Картометрический метод	0.2	-
2678	530616.30	4184561.05	Картометрический метод	0.2	-
Ртоп-21					
2737	530703.30	4186558.45	Картометрический метод	0.2	-
2738	530633.70	4186646.25	Картометрический метод	0.2	-
2739	530633.70	4186677.10	Картометрический метод	0.2	-
2740	530573.60	4186742.75	Картометрический метод	0.2	-
2741	530544.35	4186780.75	Картометрический метод	0.2	-
2742	530492.15	4186801.30	Картометрический метод	0.2	-
2743	530453.40	4186786.25	Картометрический метод	0.2	-
2744	530458.10	4186745.95	Картометрический метод	0.2	-
2745	530491.35	4186692.90	Картометрический метод	0.2	-
2746	530519.80	4186723.00	Картометрический метод	0.2	-
2747	530541.15	4186698.45	Картометрический метод	0.2	-
2748	530534.85	4186659.70	Картометрический метод	0.2	-
2749	530515.05	4186642.30	Картометрический метод	0.2	-
2750	530583.90	4186544.20	Картометрический метод	0.2	-
2751	530603.65	4186530.75	Картометрический метод	0.2	-
2752	530624.20	4186530.00	Картометрический метод	0.2	-
2753	530583.10	4186580.60	Картометрический метод	0.2	-
2754	530611.55	4186602.75	Картометрический метод	0.2	-

2. Сведения о характерных точках границ объекта					
Обозначение характерных точек части границы	Координаты, м		Метод определения координат характерной точки	Средняя квадратическая погрешность положения характерной точки (Mt), м	Описание обозначения точки на местности (при наличии)
	X	Y			
1	2	3	4	5	6
2755	530670.90	4186540.25	Картометрический метод	0.2	-
2737	530703.30	4186558.45	Картометрический метод	0.2	-
Ртоп-22					
2756	536252.05	4181612.45	Картометрический метод	0.2	-
2757	536187.25	4181644.90	Картометрический метод	0.2	-
2758	536183.45	4181672.50	Картометрический метод	0.2	-
2759	536113.40	4181722.55	Картометрический метод	0.2	-
2760	536048.15	4181710.15	Картометрический метод	0.2	-
2761	535998.60	4181726.35	Картометрический метод	0.2	-
2762	535894.25	4181806.45	Картометрический метод	0.2	-
2763	535872.35	4181898.90	Картометрический метод	0.2	-
2764	535858.40	4181862.25	Картометрический метод	0.2	-
2765	535868.00	4181779.20	Картометрический метод	0.2	-
2766	535894.55	4181732.10	Картометрический метод	0.2	-
2767	535966.30	4181692.35	Картометрический метод	0.2	-
2768	536000.25	4181660.65	Картометрический метод	0.2	-
2769	536039.75	4181641.80	Картометрический метод	0.2	-
2770	536119.60	4181686.80	Картометрический метод	0.2	-
2771	536140.55	4181677.75	Картометрический метод	0.2	-
2772	536146.90	4181615.95	Картометрический метод	0.2	-
2773	536185.60	4181585.45	Картометрический метод	0.2	-
2774	536226.00	4181577.30	Картометрический метод	0.2	-
2756	536252.05	4181612.45	Картометрический метод	0.2	-
Ртоп-23					
2775	528853.00	4186852.10	Картометрический метод	0.2	-
2776	528816.90	4186979.35	Картометрический метод	0.2	-

2. Сведения о характерных точках границ объекта					
Обозначение характерных точек части границы	Координаты, м		Метод определения координат характерной точки	Средняя квадратическая погрешность положения характерной точки (Мт), м	Описание обозначения точки на местности (при наличии)
	X	Y			
1	2	3	4	5	6
2777	528837.80	4187038.25	Картометрический метод	0.2	-
2778	528808.35	4187087.65	Картометрический метод	0.2	-
2779	528767.50	4187086.65	Картометрический метод	0.2	-
2780	528777.00	4187035.40	Картометрический метод	0.2	-
2781	528738.05	4187043.00	Картометрический метод	0.2	-
2782	528710.50	4187082.90	Картометрический метод	0.2	-
2783	528670.60	4187082.90	Картометрический метод	0.2	-
2784	528744.70	4186932.85	Картометрический метод	0.2	-
2785	528769.40	4186885.35	Картометрический метод	0.2	-
2786	528826.40	4186841.65	Картометрический метод	0.2	-
2775	528853.00	4186852.10	Картометрический метод	0.2	-
Ртоп-24					
2787	528078.70	4190910.90	Картометрический метод	0.2	-
2788	528075.75	4190926.85	Картометрический метод	0.2	-
2789	528059.25	4190943.35	Картометрический метод	0.2	-
2790	528031.55	4190957.50	Картометрический метод	0.2	-
2791	527995.60	4190965.75	Картометрический метод	0.2	-
2792	527966.70	4190978.70	Картометрический метод	0.2	-
2793	527954.30	4190974.00	Картометрический метод	0.2	-
2794	527956.10	4190963.40	Картометрический метод	0.2	-
2795	527967.30	4190942.15	Картометрический метод	0.2	-
2796	527966.10	4190928.60	Картометрический метод	0.2	-
2797	527955.50	4190909.15	Картометрический метод	0.2	-
2798	527953.15	4190895.60	Картометрический метод	0.2	-
2799	527956.65	4190870.25	Картометрический метод	0.2	-
2800	527951.95	4190841.40	Картометрический метод	0.2	-

2. Сведения о характерных точках границ объекта					
Обозначение характерных точек части границы	Координаты, м		Метод определения координат характерной точки	Средняя квадратическая погрешность положения характерной точки (M <sub>t</sub> ), м	Описание обозначения точки на местности (при наличии)
	X	Y			
1	2	3	4	5	6
2801	527943.10	4190829.60	Картометрический метод	0.2	-
2802	527920.10	4190817.20	Картометрический метод	0.2	-
2803	527890.05	4190798.95	Картометрический метод	0.2	-
2804	527872.95	4190779.50	Картометрический метод	0.2	-
2805	527854.65	4190750.60	Картометрический метод	0.2	-
2806	527815.15	4190715.25	Картометрический метод	0.2	-
2807	527799.85	4190698.75	Картометрический метод	0.2	-
2808	527792.15	4190679.30	Картометрический метод	0.2	-
2809	527793.95	4190661.65	Картометрический метод	0.2	-
2810	527819.30	4190639.25	Картометрический метод	0.2	-
2811	527837.00	4190642.20	Картометрический метод	0.2	-
2812	527857.05	4190660.45	Картометрический метод	0.2	-
2813	527872.95	4190685.80	Картометрический метод	0.2	-
2814	527882.40	4190722.35	Картометрический метод	0.2	-
2815	527891.80	4190760.05	Картометрический метод	0.2	-
2816	527907.75	4190787.15	Картометрический метод	0.2	-
2817	527933.65	4190807.80	Картометрический метод	0.2	-
2818	527959.60	4190821.35	Картометрический метод	0.2	-
2819	528000.90	4190829.00	Картометрический метод	0.2	-
2820	528016.80	4190841.40	Картометрический метод	0.2	-
2821	528039.80	4190872.05	Картометрический метод	0.2	-
2822	528064.00	4190895.00	Картометрический метод	0.2	-
2787	528078.70	4190910.90	Картометрический метод	0.2	-
Ртоп-25					
2823	535555.75	4178653.05	Картометрический метод	0.2	-
2824	535523.85	4178676.70	Картометрический метод	0.2	-

2. Сведения о характерных точках границ объекта					
Обозначение характерных точек части границы	Координаты, м		Метод определения координат характерной точки	Средняя квадратическая погрешность положения характерной точки (M <sub>t</sub> ), м	Описание обозначения точки на местности (при наличии)
	X	Y			
1	2	3	4	5	6
2825	535510.50	4178661.35	Картометрический метод	0.2	-
2826	535524.55	4178634.40	Картометрический метод	0.2	-
2827	535507.05	4178591.70	Картометрический метод	0.2	-
2828	535487.25	4178598.90	Картометрический метод	0.2	-
2829	535479.15	4178632.00	Картометрический метод	0.2	-
2830	535455.95	4178643.55	Картометрический метод	0.2	-
2831	535453.60	4178625.45	Картометрический метод	0.2	-
2832	535418.50	4178616.00	Картометрический метод	0.2	-
2833	535401.65	4178584.95	Картометрический метод	0.2	-
2834	535434.05	4178512.70	Картометрический метод	0.2	-
2835	535482.65	4178458.75	Картометрический метод	0.2	-
2836	535519.10	4178480.30	Картометрический метод	0.2	-
2837	535535.90	4178470.30	Картометрический метод	0.2	-
2838	535548.65	4178504.80	Картометрический метод	0.2	-
2839	535546.85	4178615.15	Картометрический метод	0.2	-
2823	535555.75	4178653.05	Картометрический метод	0.2	-
Ртоп-26					
2840	535430.25	4178361.35	Картометрический метод	0.2	-
2841	535423.45	4178383.80	Картометрический метод	0.2	-
2842	535330.30	4178382.45	Картометрический метод	0.2	-
2843	535301.75	4178394.70	Картометрический метод	0.2	-
2844	535247.35	4178538.10	Картометрический метод	0.2	-
2845	535225.60	4178605.40	Картометрический метод	0.2	-
2846	535180.05	4178665.90	Картометрический метод	0.2	-
2847	535201.15	4178776.05	Картометрический метод	0.2	-
2848	535177.35	4178780.10	Картометрический метод	0.2	-



2. Сведения о характерных точках границ объекта					
Обозначение характерных точек части границы	Координаты, м		Метод определения координат характерной точки	Средняя квадратическая погрешность положения характерной точки (Mt), м	Описание обозначения точки на местности (при наличии)
	X	Y			
1	2	3	4	5	6
2849	535152.20	4178731.85	Картометрический метод	0.2	-
2850	535144.05	4178667.95	Картометрический метод	0.2	-
2851	535182.10	4178601.35	Картометрический метод	0.2	-
2852	535222.90	4178557.85	Картометрический метод	0.2	-
2853	535224.25	4178530.65	Картометрический метод	0.2	-
2854	535237.15	4178504.10	Картометрический метод	0.2	-
2855	535244.65	4178432.05	Картометрический метод	0.2	-
2856	535292.25	4178362.75	Картометрический метод	0.2	-
2857	535316.70	4178326.70	Картометрический метод	0.2	-
2858	535349.20	4178333.75	Картометрический метод	0.2	-
2859	535385.40	4178341.65	Картометрический метод	0.2	-
2840	535430.25	4178361.35	Картометрический метод	0.2	-
Ртоп-27					
2860	537932.10	4183634.30	Картометрический метод	0.2	-
2861	537912.00	4183669.50	Картометрический метод	0.2	-
2862	537871.20	4183718.35	Картометрический метод	0.2	-
2863	537865.70	4183714.40	Картометрический метод	0.2	-
2864	537872.10	4183705.70	Картометрический метод	0.2	-
2865	537871.35	4183705.40	Картометрический метод	0.2	-
2866	537871.95	4183696.45	Картометрический метод	0.2	-
2867	537866.70	4183679.35	Картометрический метод	0.2	-
2868	537852.50	4183657.95	Картометрический метод	0.2	-
2869	537849.70	4183656.75	Картометрический метод	0.2	-
2870	537820.25	4183608.25	Картометрический метод	0.2	-
2871	537829.80	4183521.65	Картометрический метод	0.2	-
2872	537863.45	4183456.75	Картометрический метод	0.2	-

2. Сведения о характерных точках границ объекта					
Обозначение характерных точек части границы	Координаты, м		Метод определения координат характерной точки	Средняя квадратическая погрешность положения характерной точки (Mt), м	Описание обозначения точки на местности (при наличии)
	X	Y			
1	2	3	4	5	6
2873	537889.25	4183358.35	Картометрический метод	0.2	-
2874	537919.70	4183497.75	Картометрический метод	0.2	-
2875	537881.80	4183603.25	Картометрический метод	0.2	-
2876	537896.00	4183631.45	Картометрический метод	0.2	-
2860	537932.10	4183634.30	Картометрический метод	0.2	-
Ртоп-28					
2877	531121.65	4186960.20	Картометрический метод	0.2	-
2878	531088.70	4187016.95	Картометрический метод	0.2	-
2879	531084.55	4187018.20	Картометрический метод	0.2	-
2880	531085.15	4187005.95	Картометрический метод	0.2	-
2881	531083.05	4186996.70	Картометрический метод	0.2	-
2882	531070.35	4186992.80	Картометрический метод	0.2	-
2883	531043.70	4186991.95	Картометрический метод	0.2	-
2884	531035.35	4186987.45	Картометрический метод	0.2	-
2885	531005.45	4186955.65	Картометрический метод	0.2	-
2886	530986.35	4186950.50	Картометрический метод	0.2	-
2887	530967.85	4186938.05	Картометрический метод	0.2	-
2888	530953.70	4186894.05	Картометрический метод	0.2	-
2889	530936.05	4186880.30	Картометрический метод	0.2	-
2890	530929.85	4186870.60	Картометрический метод	0.2	-
2891	530927.25	4186855.60	Картометрический метод	0.2	-
2892	530935.40	4186845.25	Картометрический метод	0.2	-
2893	530944.25	4186844.40	Картометрический метод	0.2	-
2894	530956.70	4186850.20	Картометрический метод	0.2	-
2895	530963.75	4186860.75	Картометрический метод	0.2	-
2896	530971.50	4186862.45	Картометрический метод	0.2	-

2. Сведения о характерных точках границ объекта					
Обозначение характерных точек части границы	Координаты, м		Метод определения координат характерной точки	Средняя квадратическая погрешность положения характерной точки (M <sub>t</sub> ), м	Описание обозначения точки на местности (при наличии)
	X	Y			
1	2	3	4	5	6
2897	530981.85	4186849.15	Картометрический метод	0.2	-
2898	530983.50	4186826.35	Картометрический метод	0.2	-
2899	531000.30	4186823.15	Картометрический метод	0.2	-
2900	531021.60	4186830.90	Картометрический метод	0.2	-
2901	531031.90	4186839.30	Картометрический метод	0.2	-
2902	531043.95	4186870.40	Картометрический метод	0.2	-
2903	531054.45	4186875.55	Картометрический метод	0.2	-
2904	531081.30	4186879.25	Картометрический метод	0.2	-
2905	531092.25	4186907.35	Картометрический метод	0.2	-
2906	531100.20	4186950.95	Картометрический метод	0.2	-
2907	531103.85	4186953.30	Картометрический метод	0.2	-
2908	531112.90	4186947.75	Картометрический метод	0.2	-
2909	531118.05	4186944.85	Картометрический метод	0.2	-
2877	531121.65	4186960.20	Картометрический метод	0.2	-
Ртоп-29					
2910	535432.80	4194011.70	Картометрический метод	0.2	-
2911	535421.25	4194046.35	Картометрический метод	0.2	-
2912	535401.95	4194057.90	Картометрический метод	0.2	-
2913	535373.05	4194048.30	Картометрический метод	0.2	-
2914	535326.75	4193994.40	Картометрический метод	0.2	-
2915	535261.15	4193927.00	Картометрический метод	0.2	-
2916	535243.80	4193913.55	Картометрический метод	0.2	-
2917	535238.35	4193893.15	Картометрический метод	0.2	-
2918	535246.15	4193895.00	Картометрический метод	0.2	-
2919	535254.25	4193893.00	Картометрический метод	0.2	-
2920	535261.80	4193881.40	Картометрический метод	0.2	-

2. Сведения о характерных точках границ объекта					
Обозначение характерных точек части границы	Координаты, м		Метод определения координат характерной точки	Средняя квадратическая погрешность положения характерной точки (Mt), м	Описание обозначения точки на местности (при наличии)
	X	Y			
1	2	3	4	5	6
2921	535249.90	4193847.25	Картометрический метод	0.2	-
2922	535324.30	4193902.35	Картометрический метод	0.2	-
2923	535425.00	4193976.85	Картометрический метод	0.2	-
2910	535432.80	4194011.70	Картометрический метод	0.2	-
Ртоп-30					
2924	527183.50	4190003.15	Картометрический метод	0.2	-
2925	527169.45	4190013.70	Картометрический метод	0.2	-
2926	527142.45	4190020.15	Картометрический метод	0.2	-
2927	527132.45	4190035.40	Картометрический метод	0.2	-
2928	527126.00	4190046.55	Картометрический метод	0.2	-
2929	527094.30	4190052.40	Картометрический метод	0.2	-
2930	527062.05	4190074.70	Картометрический метод	0.2	-
2931	527057.90	4190087.60	Картометрический метод	0.2	-
2932	527062.60	4190095.20	Картометрический метод	0.2	-
2933	527079.65	4190093.45	Картометрический метод	0.2	-
2934	527100.20	4190087.00	Картометрический метод	0.2	-
2935	527115.45	4190117.50	Картометрический метод	0.2	-
2936	527107.20	4190122.80	Картометрический метод	0.2	-
2937	527040.35	4190128.05	Картометрический метод	0.2	-
2938	527001.00	4190128.05	Картометрический метод	0.2	-
2939	526985.75	4190122.20	Картометрический метод	0.2	-
2940	526982.25	4190113.40	Картометрический метод	0.2	-
2941	526994.55	4190106.35	Картометрический метод	0.2	-
2942	527013.35	4190105.20	Картометрический метод	0.2	-
2943	527014.50	4190092.30	Картометрический метод	0.2	-
2944	527005.10	4190089.35	Картометрический метод	0.2	-

2. Сведения о характерных точках границ объекта					
Обозначение характерных точек части границы	Координаты, м		Метод определения координат характерной точки	Средняя квадратическая погрешность положения характерной точки (M <sub>t</sub> ), м	Описание обозначения точки на местности (при наличии)
	X	Y			
1	2	3	4	5	6
2945	526976.35	4190089.35	Картометрический метод	0.2	-
2946	526940.55	4190092.85	Картометрический метод	0.2	-
2947	526918.85	4190094.05	Картометрический метод	0.2	-
2948	526890.10	4190082.90	Картометрический метод	0.2	-
2949	526887.15	4190071.75	Картометрический метод	0.2	-
2950	526895.95	4190062.40	Картометрический метод	0.2	-
2951	526932.35	4190066.50	Картометрический метод	0.2	-
2952	526983.40	4190058.25	Картометрический метод	0.2	-
2953	527029.75	4190045.95	Картометрический метод	0.2	-
2954	527070.25	4190023.65	Картометрический метод	0.2	-
2955	527100.75	4189997.85	Картометрический метод	0.2	-
2956	527118.95	4189988.50	Картометрический метод	0.2	-
2957	527167.10	4189989.65	Картометрический метод	0.2	-
2958	527180.60	4189992.00	Картометрический метод	0.2	-
2924	527183.50	4190003.15	Картометрический метод	0.2	-
Ртоп-31					
2959	527898.90	4190966.90	Картометрический метод	0.2	-
2960	527890.65	4190982.80	Картометрический метод	0.2	-
2961	527881.20	4190976.95	Картометрический метод	0.2	-
2962	527867.65	4190938.60	Картометрический метод	0.2	-
2963	527845.20	4190890.90	Картометрический метод	0.2	-
2964	527832.25	4190878.50	Картометрический метод	0.2	-
2965	527804.55	4190861.40	Картометрический метод	0.2	-
2966	527795.10	4190848.45	Картометрический метод	0.2	-
2967	527794.55	4190810.75	Картометрический метод	0.2	-
2968	527789.20	4190785.40	Картометрический метод	0.2	-

2. Сведения о характерных точках границ объекта					
Обозначение характерных точек части границы	Координаты, м		Метод определения координат характерной точки	Средняя квадратическая погрешность положения характерной точки (Mt), м	Описание обозначения точки на местности (при наличии)
	X	Y			
1	2	3	4	5	6
2969	527768.60	4190756.50	Картометрический метод	0.2	-
2970	527752.05	4190732.35	Картометрический метод	0.2	-
2971	527750.30	4190723.50	Картометрический метод	0.2	-
2972	527755.60	4190707.60	Картометрический метод	0.2	-
2973	527761.50	4190702.90	Картометрический метод	0.2	-
2974	527780.95	4190714.10	Картометрический метод	0.2	-
2975	527812.20	4190755.35	Картометрический метод	0.2	-
2976	527837.55	4190786.55	Картометрический метод	0.2	-
2977	527871.15	4190821.35	Картометрический метод	0.2	-
2978	527890.05	4190835.50	Картометрический метод	0.2	-
2979	527896.50	4190857.30	Картометрический метод	0.2	-
2980	527897.70	4190915.05	Картометрический метод	0.2	-
2959	527898.90	4190966.90	Картометрический метод	0.2	-
Ртоп-32					
2981	536880.10	4181734.50	Картометрический метод	0.2	-
2982	536833.70	4181697.95	Картометрический метод	0.2	-
2983	536682.70	4181742.20	Картометрический метод	0.2	-
2984	536414.35	4181879.10	Картометрический метод	0.2	-
2985	536395.45	4181874.95	Картометрический метод	0.2	-
2986	536573.60	4181754.60	Картометрический метод	0.2	-
2987	536831.35	4181676.70	Картометрический метод	0.2	-
2988	536874.55	4181704.40	Картометрический метод	0.2	-
2989	536875.60	4181713.95	Картометрический метод	0.2	-
2981	536880.10	4181734.50	Картометрический метод	0.2	-
Ртоп-33					
2990	527121.20	4187583.65	Картометрический метод	0.2	-

2. Сведения о характерных точках границ объекта					
Обозначение характерных точек части границы	Координаты, м		Метод определения координат характерной точки	Средняя квадратическая погрешность положения характерной точки (M <sub>t</sub> ), м	Описание обозначения точки на местности (при наличии)
	X	Y			
1	2	3	4	5	6
2991	527107.85	4187639.55	Картометрический метод	0.2	-
2992	527072.95	4187694.80	Картометрический метод	0.2	-
2993	527028.45	4187724.00	Картометрический метод	0.2	-
2994	527003.20	4187710.10	Картометрический метод	0.2	-
2995	526987.25	4187681.00	Картометрический метод	0.2	-
2996	526997.65	4187651.85	Картометрический метод	0.2	-
2997	527024.70	4187619.90	Картометрический метод	0.2	-
2998	527065.75	4187580.40	Картометрический метод	0.2	-
2999	527096.45	4187567.15	Картометрический метод	0.2	-
2990	527121.20	4187583.65	Картометрический метод	0.2	-
Ртоп-34					
3000	528151.75	4185581.00	Картометрический метод	0.2	-
3001	528147.80	4185624.35	Картометрический метод	0.2	-
3002	528106.70	4185643.45	Картометрический метод	0.2	-
3003	528093.50	4185634.80	Картометрический метод	0.2	-
3004	528066.15	4185625.90	Картометрический метод	0.2	-
3005	528012.10	4185632.90	Картометрический метод	0.2	-
3006	528001.20	4185624.25	Картометрический метод	0.2	-
3007	527998.95	4185604.65	Картометрический метод	0.2	-
3008	528025.30	4185571.75	Картометрический метод	0.2	-
3009	528093.60	4185539.60	Картометрический метод	0.2	-
3010	528128.05	4185537.65	Картометрический метод	0.2	-
3000	528151.75	4185581.00	Картометрический метод	0.2	-
Ртоп-35					
3011	527109.25	4190161.50	Картометрический метод	0.2	-
3012	527106.35	4190165.60	Картометрический метод	0.2	-

2. Сведения о характерных точках границ объекта					
Обозначение характерных точек части границы	Координаты, м		Метод определения координат характерной точки	Средняя квадратическая погрешность положения характерной точки (M <sub>t</sub> ), м	Описание обозначения точки на местности (при наличии)
	X	Y			
1	2	3	4	5	6
3013	527091.65	4190167.95	Картометрический метод	0.2	-
3014	527025.95	4190181.40	Картометрический метод	0.2	-
3015	526977.85	4190192.00	Картометрический метод	0.2	-
3016	526969.05	4190200.80	Картометрический метод	0.2	-
3017	526972.55	4190210.15	Картометрический метод	0.2	-
3018	526998.95	4190217.80	Картометрический метод	0.2	-
3019	527008.35	4190230.70	Картометрический метод	0.2	-
3020	526984.85	4190251.20	Картометрический метод	0.2	-
3021	526952.00	4190268.20	Картометрический метод	0.2	-
3022	526922.65	4190240.05	Картометрический метод	0.2	-
3023	526900.35	4190212.50	Картометрический метод	0.2	-
3024	526886.30	4190189.65	Картометрический метод	0.2	-
3025	526886.85	4190173.20	Картометрический метод	0.2	-
3026	526910.35	4190160.90	Картометрический метод	0.2	-
3027	526920.30	4190160.30	Картометрический метод	0.2	-
3028	526936.75	4190178.50	Картометрический метод	0.2	-
3029	526950.85	4190166.75	Картометрический метод	0.2	-
3030	526971.95	4190157.40	Картометрический метод	0.2	-
3031	527004.80	4190156.80	Картометрический метод	0.2	-
3032	527027.10	4190151.50	Картометрический метод	0.2	-
3033	527068.20	4190150.95	Картометрический метод	0.2	-
3034	527099.90	4190157.40	Картометрический метод	0.2	-
3011	527109.25	4190161.50	Картометрический метод	0.2	-
Ртоп-36					
3035	527214.55	4186750.45	Картометрический метод	0.2	-
3036	527190.90	4186776.70	Картометрический метод	0.2	-



2. Сведения о характерных точках границ объекта					
Обозначение характерных точек части границы	Координаты, м		Метод определения координат характерной точки	Средняя квадратическая погрешность положения характерной точки (Mt), м	Описание обозначения точки на местности (при наличии)
	X	Y			
1	2	3	4	5	6
3037	527153.40	4186772.10	Картометрический метод	0.2	-
3038	527129.75	4186741.25	Картометрический метод	0.2	-
3039	527085.05	4186724.15	Картометрический метод	0.2	-
3040	527057.45	4186675.55	Картометрический метод	0.2	-
3041	527071.90	4186660.40	Картометрический метод	0.2	-
3042	527104.75	4186671.60	Картометрический метод	0.2	-
3043	527148.15	4186665.70	Картометрический метод	0.2	-
3044	527185.65	4186693.30	Картометрический метод	0.2	-
3035	527214.55	4186750.45	Картометрический метод	0.2	-
Ртоп-37					
3045	529521.70	4186672.15	Картометрический метод	0.2	-
3046	529502.70	4186708.25	Картометрический метод	0.2	-
3047	529447.60	4186741.45	Картометрический метод	0.2	-
3048	529410.10	4186789.40	Картометрический метод	0.2	-
3049	529380.65	4186798.90	Картометрический метод	0.2	-
3050	529429.60	4186681.15	Картометрический метод	0.2	-
3051	529487.00	4186615.65	Картометрический метод	0.2	-
3052	529510.30	4186638.45	Картометрический метод	0.2	-
3045	529521.70	4186672.15	Картометрический метод	0.2	-
Ртоп-38					
3053	529202.30	4186103.45	Картометрический метод	0.2	-
3054	529200.15	4186115.90	Картометрический метод	0.2	-
3055	529186.20	4186124.75	Картометрический метод	0.2	-
3056	529151.40	4186136.10	Картометрический метод	0.2	-
3057	529140.00	4186146.45	Картометрический метод	0.2	-
3058	529130.80	4186144.70	Картометрический метод	0.2	-

2. Сведения о характерных точках границ объекта					
Обозначение характерных точек части границы	Координаты, м		Метод определения координат характерной точки	Средняя квадратическая погрешность положения характерной точки (M <sub>t</sub> ), м	Описание обозначения точки на местности (при наличии)
	X	Y			
1	2	3	4	5	6
3059	529121.10	4186136.35	Картометрический метод	0.2	-
3060	529113.85	4186136.35	Картометрический метод	0.2	-
3061	529103.75	4186140.20	Картометрический метод	0.2	-
3062	529060.55	4186170.70	Картометрический метод	0.2	-
3063	529041.00	4186176.95	Картометрический метод	0.2	-
3064	528997.85	4186181.00	Картометрический метод	0.2	-
3065	528993.55	4186177.80	Картометрический метод	0.2	-
3066	529007.95	4186150.30	Картометрический метод	0.2	-
3067	529007.50	4186144.90	Картометрический метод	0.2	-
3068	529067.65	4186112.05	Картометрический метод	0.2	-
3069	529064.65	4186121.30	Картометрический метод	0.2	-
3070	529071.95	4186127.55	Картометрический метод	0.2	-
3071	529084.85	4186126.05	Картометрический метод	0.2	-
3072	529102.65	4186116.40	Картометрический метод	0.2	-
3073	529114.90	4186105.00	Картометрический метод	0.2	-
3074	529122.85	4186079.45	Картометрический метод	0.2	-
3075	529133.15	4186067.85	Картометрический метод	0.2	-
3076	529157.20	4186067.40	Картометрический метод	0.2	-
3077	529184.70	4186077.05	Картометрический метод	0.2	-
3078	529195.20	4186085.65	Картометрический метод	0.2	-
3053	529202.30	4186103.45	Картометрический метод	0.2	-
Ртоп-39					
3079	531487.30	4187608.15	Картометрический метод	0.2	-
3080	531464.50	4187627.65	Картометрический метод	0.2	-
3081	531464.09	4187634.32	Картометрический метод	0.2	-
3082	531455.60	4187635.15	Картометрический метод	0.2	-

2. Сведения о характерных точках границ объекта					
Обозначение характерных точек части границы	Координаты, м		Метод определения координат характерной точки	Средняя квадратическая погрешность положения характерной точки (M <sub>t</sub> ), м	Описание обозначения точки на местности (при наличии)
	X	Y			
1	2	3	4	5	6
3083	531455.00	4187635.50	Картометрический метод	0.2	-
3084	531450.80	4187627.65	Картометрический метод	0.2	-
3085	531436.40	4187607.25	Картометрический метод	0.2	-
3086	531394.90	4187591.55	Картометрический метод	0.2	-
3087	531307.25	4187550.10	Картометрический метод	0.2	-
3088	531249.15	4187538.75	Картометрический метод	0.2	-
3089	531276.95	4187557.85	Картометрический метод	0.2	-
3090	531222.55	4187535.15	Картометрический метод	0.2	-
3091	531232.85	4187512.40	Картометрический метод	0.2	-
3092	531248.10	4187507.30	Картометрический метод	0.2	-
3093	531287.20	4187505.90	Картометрический метод	0.2	-
3094	531289.00	4187510.85	Картометрический метод	0.2	-
3095	531296.10	4187518.80	Картометрический метод	0.2	-
3096	531312.85	4187524.35	Картометрический метод	0.2	-
3097	531376.45	4187535.75	Картометрический метод	0.2	-
3098	531394.95	4187545.00	Картометрический метод	0.2	-
3099	531435.75	4187578.05	Картометрический метод	0.2	-
3100	531485.35	4187599.95	Картометрический метод	0.2	-
3079	531487.30	4187608.15	Картометрический метод	0.2	-
Ртоп-40					
3101	536201.95	4180067.15	Картометрический метод	0.2	-
3102	536197.00	4180089.45	Картометрический метод	0.2	-
3103	536187.55	4180105.30	Картометрический метод	0.2	-
3104	536146.05	4180155.95	Картометрический метод	0.2	-
3105	536138.25	4180146.00	Картометрический метод	0.2	-
3106	536115.35	4180135.65	Картометрический метод	0.2	-

2. Сведения о характерных точках границ объекта					
Обозначение характерных точек части границы	Координаты, м		Метод определения координат характерной точки	Средняя квадратическая погрешность положения характерной точки (Мт), м	Описание обозначения точки на местности (при наличии)
	X	Y			
1	2	3	4	5	6
3107	536122.55	4180129.20	Картометрический метод	0.2	-
3108	536125.00	4180117.60	Картометрический метод	0.2	-
3109	536102.25	4180097.05	Картометрический метод	0.2	-
3110	536092.60	4180067.90	Картометрический метод	0.2	-
3111	536136.90	4180036.75	Картометрический метод	0.2	-
3112	536131.95	4180018.20	Картометрический метод	0.2	-
3113	536098.20	4180005.60	Картометрический метод	0.2	-
3114	536097.00	4180005.15	Картометрический метод	0.2	-
3115	536097.60	4180004.40	Картометрический метод	0.2	-
3116	536108.80	4179991.35	Картометрический метод	0.2	-
3117	536115.85	4179990.20	Картометрический метод	0.2	-
3118	536149.90	4180014.20	Картометрический метод	0.2	-
3119	536151.65	4180018.85	Картометрический метод	0.2	-
3120	536165.50	4180038.05	Картометрический метод	0.2	-
3121	536198.35	4180046.50	Картометрический метод	0.2	-
3101	536201.95	4180067.15	Картометрический метод	0.2	-
Ртоп-41					
3122	529646.90	4186397.20	Картометрический метод	0.2	-
3123	529594.70	4186502.60	Картометрический метод	0.2	-
3124	529537.80	4186590.45	Картометрический метод	0.2	-
3125	529513.75	4186558.20	Картометрический метод	0.2	-
3126	529538.45	4186506.90	Картометрический метод	0.2	-
3127	529602.10	4186393.90	Картометрический метод	0.2	-
3128	529629.60	4186382.00	Картометрический метод	0.2	-
3122	529646.90	4186397.20	Картометрический метод	0.2	-
Ртоп-42					

2. Сведения о характерных точках границ объекта					
Обозначение характерных точек части границы	Координаты, м		Метод определения координат характерной точки	Средняя квадратическая погрешность положения характерной точки (M <sub>t</sub> ), м	Описание обозначения точки на местности (при наличии)
	X	Y			
1	2	3	4	5	6
3129	529152.20	4186461.80	Картометрический метод	0.2	-
3130	529149.45	4186558.00	Картометрический метод	0.2	-
3131	529149.35	4186561.50	Картометрический метод	0.2	-
3132	529139.55	4186565.70	Картометрический метод	0.2	-
3133	529109.45	4186578.60	Картометрический метод	0.2	-
3134	529048.70	4186559.60	Картометрический метод	0.2	-
3135	529051.50	4186496.90	Картометрический метод	0.2	-
3136	529099.00	4186493.10	Картометрический метод	0.2	-
3137	529120.85	4186451.35	Картометрический метод	0.2	-
3129	529152.20	4186461.80	Картометрический метод	0.2	-
Ртоп-43					
3138	529159.90	4188534.90	Картометрический метод	0.2	-
3139	529155.10	4188548.90	Картометрический метод	0.2	-
3140	529137.95	4188550.50	Картометрический метод	0.2	-
3141	529103.75	4188546.60	Картометрический метод	0.2	-
3142	529090.55	4188544.30	Картометрический метод	0.2	-
3143	529082.75	4188545.85	Картометрический метод	0.2	-
3144	529078.10	4188556.70	Картометрический метод	0.2	-
3145	528999.50	4188538.05	Картометрический метод	0.2	-
3146	528946.40	4188527.00	Картометрический метод	0.2	-
3147	528926.10	4188519.05	Картометрический метод	0.2	-
3148	528893.05	4188500.75	Картометрический метод	0.2	-
3149	528958.35	4188498.45	Картометрический метод	0.2	-
3150	528986.35	4188498.45	Картометрический метод	0.2	-
3151	529017.45	4188498.45	Картометрический метод	0.2	-
3152	529032.20	4188500.75	Картометрический метод	0.2	-

2. Сведения о характерных точках границ объекта					
Обозначение характерных точек части границы	Координаты, м		Метод определения координат характерной точки	Средняя квадратическая погрешность положения характерной точки (Mt), м	Описание обозначения точки на местности (при наличии)
	X	Y			
1	2	3	4	5	6
3153	529050.90	4188507.00	Картометрический метод	0.2	-
3154	529099.85	4188512.40	Картометрический метод	0.2	-
3155	529120.05	4188511.65	Картометрический метод	0.2	-
3156	529139.75	4188513.45	Картометрический метод	0.2	-
3157	529150.80	4188515.95	Картометрический метод	0.2	-
3158	529159.55	4188519.05	Картометрический метод	0.2	-
3138	529159.90	4188534.90	Картометрический метод	0.2	-
Ртоп-44					
3159	530282.85	4184281.00	Картометрический метод	0.2	-
3160	530276.40	4184282.20	Картометрический метод	0.2	-
3161	530274.05	4184297.45	Картометрический метод	0.2	-
3162	530281.55	4184330.10	Картометрический метод	0.2	-
3163	530277.90	4184340.40	Картометрический метод	0.2	-
3164	530238.15	4184345.75	Картометрический метод	0.2	-
3165	530193.00	4184370.05	Картометрический метод	0.2	-
3166	530181.00	4184370.45	Картометрический метод	0.2	-
3167	530167.25	4184359.70	Картометрический метод	0.2	-
3168	530162.30	4184349.65	Картометрический метод	0.2	-
3169	530156.10	4184317.75	Картометрический метод	0.2	-
3170	530165.90	4184316.70	Картометрический метод	0.2	-
3171	530259.05	4184257.40	Картометрический метод	0.2	-
3159	530282.85	4184281.00	Картометрический метод	0.2	-
Ртоп-45					
3172	534075.55	4179472.30	Картометрический метод	0.2	-
3173	534068.95	4179483.55	Картометрический метод	0.2	-
3174	534019.35	4179486.85	Картометрический метод	0.2	-

2. Сведения о характерных точках границ объекта					
Обозначение характерных точек части границы	Координаты, м		Метод определения координат характерной точки	Средняя квадратическая погрешность положения характерной точки (M <sub>t</sub> ), м	Описание обозначения точки на местности (при наличии)
	X	Y			
1	2	3	4	5	6
3175	533945.80	4179500.85	Картометрический метод	0.2	-
3176	533910.15	4179491.90	Картометрический метод	0.2	-
3177	533955.05	4179483.85	Картометрический метод	0.2	-
3178	533990.80	4179467.75	Картометрический метод	0.2	-
3179	533984.45	4179442.40	Картометрический метод	0.2	-
3180	533944.00	4179409.55	Картометрический метод	0.2	-
3181	533942.95	4179353.20	Картометрический метод	0.2	-
3182	533965.80	4179303.25	Картометрический метод	0.2	-
3183	533986.75	4179314.65	Картометрический метод	0.2	-
3184	533965.80	4179344.85	Картометрический метод	0.2	-
3185	533973.75	4179387.15	Картометрический метод	0.2	-
3186	534002.85	4179435.35	Картометрический метод	0.2	-
3172	534075.55	4179472.30	Картометрический метод	0.2	-
Ртоп-46					
3187	529385.80	4187331.15	Картометрический метод	0.2	-
3188	529346.95	4187361.45	Картометрический метод	0.2	-
3189	529307.30	4187382.40	Картометрический метод	0.2	-
3190	529254.45	4187390.20	Картометрический метод	0.2	-
3191	529227.20	4187398.75	Картометрический метод	0.2	-
3192	529200.80	4187400.30	Картометрический метод	0.2	-
3193	529194.60	4187388.65	Картометрический метод	0.2	-
3194	529214.80	4187367.65	Картометрический метод	0.2	-
3195	529252.10	4187344.35	Картометрический метод	0.2	-
3196	529278.55	4187339.70	Картометрический метод	0.2	-
3197	529300.30	4187333.45	Картометрический метод	0.2	-
3198	529313.00	4187314.15	Картометрический метод	0.2	-

2. Сведения о характерных точках границ объекта					
Обозначение характерных точек части границы	Координаты, м		Метод определения координат характерной точки	Средняя квадратическая погрешность положения характерной точки (M <sub>t</sub> ), м	Описание обозначения точки на местности (при наличии)
	X	Y			
1	2	3	4	5	6
3199	529343.65	4187320.40	Картометрический метод	0.2	-
3187	529385.80	4187331.15	Картометрический метод	0.2	-
Ртоп-47					
3200	526360.15	4190362.15	Картометрический метод	0.2	-
3201	526354.45	4190366.30	Картометрический метод	0.2	-
3202	526342.90	4190369.90	Картометрический метод	0.2	-
3203	526339.45	4190368.50	Картометрический метод	0.2	-
3204	526322.40	4190368.70	Картометрический метод	0.2	-
3205	526315.85	4190367.50	Картометрический метод	0.2	-
3206	526312.90	4190365.55	Картометрический метод	0.2	-
3207	526299.10	4190396.35	Картометрический метод	0.2	-
3208	526300.60	4190404.50	Картометрический метод	0.2	-
3209	526300.40	4190409.50	Картометрический метод	0.2	-
3210	526298.20	4190418.95	Картометрический метод	0.2	-
3211	526293.35	4190428.45	Картометрический метод	0.2	-
3212	526286.30	4190439.65	Картометрический метод	0.2	-
3213	526276.30	4190447.55	Картометрический метод	0.2	-
3214	526269.60	4190450.65	Картометрический метод	0.2	-
3215	526265.25	4190450.50	Картометрический метод	0.2	-
3216	526252.00	4190472.50	Картометрический метод	0.2	-
3217	526225.55	4190496.60	Картометрический метод	0.2	-
3218	526274.10	4190348.90	Картометрический метод	0.2	-
3219	526304.40	4190329.25	Картометрический метод	0.2	-
3220	526328.85	4190304.15	Картометрический метод	0.2	-
3221	526335.05	4190322.40	Картометрический метод	0.2	-
3222	526338.50	4190336.85	Картометрический метод	0.2	-



2. Сведения о характерных точках границ объекта					
Обозначение характерных точек части границы	Координаты, м		Метод определения координат характерной точки	Средняя квадратическая погрешность положения характерной точки (Mt), м	Описание обозначения точки на местности (при наличии)
	X	Y			
1	2	3	4	5	6
3223	526337.05	4190348.40	Картометрический метод	0.2	-
3224	526352.55	4190355.60	Картометрический метод	0.2	-
3225	526358.40	4190358.90	Картометрический метод	0.2	-
3200	526360.15	4190362.15	Картометрический метод	0.2	-
Ртоп-48					
3226	526005.45	4186189.80	Картометрический метод	0.2	-
3227	526005.25	4186196.25	Картометрический метод	0.2	-
3228	525986.15	4186228.90	Картометрический метод	0.2	-
3229	525978.80	4186230.00	Картометрический метод	0.2	-
3230	525961.20	4186218.60	Картометрический метод	0.2	-
3231	525926.20	4186179.10	Картометрический метод	0.2	-
3232	525899.75	4186157.60	Картометрический метод	0.2	-
3233	525876.75	4186112.90	Картометрический метод	0.2	-
3234	525876.05	4186111.45	Картометрический метод	0.2	-
3235	525898.80	4186102.50	Картометрический метод	0.2	-
3236	525899.50	4186103.90	Картометрический метод	0.2	-
3237	525909.00	4186120.65	Картометрический метод	0.2	-
3238	525921.00	4186126.00	Картометрический метод	0.2	-
3239	525948.10	4186129.70	Картометрический метод	0.2	-
3240	525994.95	4186171.55	Картометрический метод	0.2	-
3226	526005.45	4186189.80	Картометрический метод	0.2	-
Ртоп-49					
3241	530195.90	4186232.90	Картометрический метод	0.2	-
3242	530138.90	4186365.85	Картометрический метод	0.2	-
3243	530095.20	4186346.85	Картометрический метод	0.2	-
3244	530154.10	4186215.80	Картометрический метод	0.2	-

2. Сведения о характерных точках границ объекта					
Обозначение характерных точек части границы	Координаты, м		Метод определения координат характерной точки	Средняя квадратическая погрешность положения характерной точки (Mt), м	Описание обозначения точки на местности (при наличии)
	X	Y			
1	2	3	4	5	6
3241	530195.90	4186232.90	Картометрический метод	0.2	-
Ртоп-50					
3245	528300.30	4186302.95	Картометрический метод	0.2	-
3246	528287.20	4186331.40	Картометрический метод	0.2	-
3247	528229.90	4186342.30	Картометрический метод	0.2	-
3248	528190.80	4186339.65	Картометрический метод	0.2	-
3249	528190.95	4186331.15	Картометрический метод	0.2	-
3250	528261.15	4186235.70	Картометрический метод	0.2	-
3251	528283.20	4186245.50	Картометрический метод	0.2	-
3252	528281.90	4186262.45	Картометрический метод	0.2	-
3245	528300.30	4186302.95	Картометрический метод	0.2	-
Ртоп-51					
3253	530062.95	4186627.05	Картометрический метод	0.2	-
3254	529996.45	4186694.45	Картометрический метод	0.2	-
3255	529967.00	4186700.15	Картометрический метод	0.2	-
3256	529938.55	4186674.50	Картометрический метод	0.2	-
3257	530016.40	4186590.00	Картометрический метод	0.2	-
3253	530062.95	4186627.05	Картометрический метод	0.2	-
Ртоп-52					
3258	534389.15	4178871.20	Картометрический метод	0.2	-
3259	534386.45	4178885.45	Картометрический метод	0.2	-
3260	534317.75	4178903.85	Картометрический метод	0.2	-
3261	534286.45	4178890.90	Картометрический метод	0.2	-
3262	534288.50	4178862.35	Картометрический метод	0.2	-
3263	534311.60	4178837.90	Картометрический метод	0.2	-
3264	534344.95	4178833.80	Картометрический метод	0.2	-

2. Сведения о характерных точках границ объекта					
Обозначение характерных точек части границы	Координаты, м		Метод определения координат характерной точки	Средняя квадратическая погрешность положения характерной точки (Mt), м	Описание обозначения точки на местности (при наличии)
	X	Y			
1	2	3	4	5	6
3265	534352.45	4178810.70	Картометрический метод	0.2	-
3266	534344.95	4178783.50	Картометрический метод	0.2	-
3267	534375.55	4178784.85	Картометрический метод	0.2	-
3268	534365.35	4178835.15	Картометрический метод	0.2	-
3258	534389.15	4178871.20	Картометрический метод	0.2	-
Ртоп-53					
3269	537763.60	4182802.30	Картометрический метод	0.2	-
3270	537739.65	4182811.00	Картометрический метод	0.2	-
3271	537694.80	4182823.50	Картометрический метод	0.2	-
3272	537663.60	4182813.45	Картометрический метод	0.2	-
3273	537663.00	4182784.60	Картометрический метод	0.2	-
3274	537686.35	4182745.80	Картометрический метод	0.2	-
3275	537733.95	4182728.85	Картометрический метод	0.2	-
3269	537763.60	4182802.30	Картометрический метод	0.2	-
Ртоп-54					
3276	531225.60	4186234.85	Картометрический метод	0.2	-
3277	531223.80	4186279.70	Картометрический метод	0.2	-
3278	531174.35	4186354.75	Картометрический метод	0.2	-
3279	531144.15	4186351.10	Картометрический метод	0.2	-
3280	531152.40	4186301.65	Картометрический метод	0.2	-
3281	531181.70	4186230.25	Картометрический метод	0.2	-
3282	531211.00	4186225.70	Картометрический метод	0.2	-
3276	531225.60	4186234.85	Картометрический метод	0.2	-
Ртоп-55					
3283	530071.25	4182614.90	Картометрический метод	0.2	-
3284	529984.10	4182735.90	Картометрический метод	0.2	-

2. Сведения о характерных точках границ объекта					
Обозначение характерных точек части границы	Координаты, м		Метод определения координат характерной точки	Средняя квадратическая погрешность положения характерной точки (Mt), м	Описание обозначения точки на местности (при наличии)
	X	Y			
1	2	3	4	5	6
3285	529919.70	4182810.60	Картометрический метод	0.2	-
3286	529902.70	4182795.45	Картометрический метод	0.2	-
3287	530056.10	4182597.85	Картометрический метод	0.2	-
3283	530071.25	4182614.90	Картометрический метод	0.2	-
Ртоп-56					
3288	527327.80	4187440.55	Картометрический метод	0.2	-
3289	527308.20	4187481.25	Картометрический метод	0.2	-
3290	527292.00	4187491.25	Картометрический метод	0.2	-
3291	527254.25	4187500.40	Картометрический метод	0.2	-
3292	527225.35	4187471.55	Картометрический метод	0.2	-
3293	527232.35	4187432.75	Картометрический метод	0.2	-
3294	527268.20	4187410.85	Картометрический метод	0.2	-
3295	527305.80	4187424.20	Картометрический метод	0.2	-
3288	527327.80	4187440.55	Картометрический метод	0.2	-
Ртоп-57					
3296	535232.05	4199996.85	Картометрический метод	0.2	-
3297	535230.90	4200071.55	Картометрический метод	0.2	-
3298	535219.30	4200128.85	Картометрический метод	0.2	-
3299	535183.40	4200194.25	Картометрический метод	0.2	-
3300	535198.30	4200110.35	Картометрический метод	0.2	-
3301	535211.20	4199897.85	Картометрический метод	0.2	-
3302	535216.10	4199909.40	Картометрический метод	0.2	-
3303	535215.60	4199909.49	Картометрический метод	0.2	-
3304	535215.92	4199911.67	Картометрический метод	0.2	-
3305	535216.96	4199911.52	Картометрический метод	0.2	-
3306	535220.50	4199919.85	Картометрический метод	0.2	-

2. Сведения о характерных точках границ объекта					
Обозначение характерных точек части границы	Координаты, м		Метод определения координат характерной точки	Средняя квадратическая погрешность положения характерной точки (Mt), м	Описание обозначения точки на местности (при наличии)
	X	Y			
1	2	3	4	5	6
3296	535232.05	4199996.85	Картометрический метод	0.2	-
3307	535226.23	4199970.73	Картометрический метод	0.2	-
3308	535226.17	4199978.14	Картометрический метод	0.2	-
3309	535223.96	4199978.13	Картометрический метод	0.2	-
3310	535224.02	4199970.72	Картометрический метод	0.2	-
3307	535226.23	4199970.73	Картометрический метод	0.2	-
3311	535195.94	4200149.26	Картометрический метод	0.2	-
3312	535195.53	4200151.43	Картометрический метод	0.2	-
3313	535193.36	4200151.02	Картометрический метод	0.2	-
3314	535193.77	4200148.85	Картометрический метод	0.2	-
3311	535195.94	4200149.26	Картометрический метод	0.2	-
3315	535217.67	4200033.32	Картометрический метод	0.2	-
3316	535217.30	4200035.49	Картометрический метод	0.2	-
3317	535215.13	4200035.12	Картометрический метод	0.2	-
3318	535215.50	4200032.95	Картометрический метод	0.2	-
3315	535217.67	4200033.32	Картометрический метод	0.2	-
3319	535206.87	4200089.52	Картометрический метод	0.2	-
3320	535206.47	4200091.68	Картометрический метод	0.2	-
3321	535204.31	4200091.28	Картометрический метод	0.2	-
3322	535204.71	4200089.12	Картометрический метод	0.2	-
3319	535206.87	4200089.52	Картометрический метод	0.2	-
3323	534964.80	4189493.95	Картометрический метод	0.2	-
3324	534962.80	4189495.65	Картометрический метод	0.2	-
3325	534938.10	4189534.10	Картометрический метод	0.2	-
3326	534934.25	4189534.55	Картометрический метод	0.2	-
3327	534928.90	4189529.60	Картометрический метод	0.2	-

2. Сведения о характерных точках границ объекта					
Обозначение характерных точек части границы	Координаты, м		Метод определения координат характерной точки	Средняя квадратическая погрешность положения характерной точки (M <sub>t</sub> ), м	Описание обозначения точки на местности (при наличии)
	X	Y			
1	2	3	4	5	6
3328	534917.10	4189513.50	Картометрический метод	0.2	-
3329	534909.55	4189515.45	Картометрический метод	0.2	-
3330	534902.25	4189575.35	Картометрический метод	0.2	-
3331	534909.15	4189585.00	Картометрический метод	0.2	-
3332	534940.90	4189598.10	Картометрический метод	0.2	-
3333	534942.00	4189632.45	Картометрический метод	0.2	-
3334	534938.10	4189645.15	Картометрический метод	0.2	-
3335	534929.95	4189649.45	Картометрический метод	0.2	-
3336	534896.25	4189655.45	Картометрический метод	0.2	-
3337	534902.90	4189617.00	Картометрический метод	0.2	-
3338	534896.65	4189605.45	Картометрический метод	0.2	-
3339	534879.70	4189593.60	Картометрический метод	0.2	-
3340	534877.15	4189586.30	Картометрический метод	0.2	-
3341	534886.35	4189563.75	Картометрический метод	0.2	-
3342	534887.65	4189535.60	Картометрический метод	0.2	-
3343	534898.60	4189510.70	Картометрический метод	0.2	-
3344	534907.85	4189498.90	Картометрический метод	0.2	-
3345	534920.10	4189491.80	Картометрический метод	0.2	-
3346	534936.40	4189494.15	Картометрический метод	0.2	-
3347	534945.20	4189482.55	Картометрический метод	0.2	-
3348	534947.60	4189470.25	Картометрический метод	0.2	-
3323	534964.80	4189493.95	Картометрический метод	0.2	-
Ртоп-59					
3349	535710.55	4180265.65	Картометрический метод	0.2	-
3350	535677.90	4180304.15	Картометрический метод	0.2	-
3351	535595.30	4180218.20	Картометрический метод	0.2	-

2. Сведения о характерных точках границ объекта					
Обозначение характерных точек части границы	Координаты, м		Метод определения координат характерной точки	Средняя квадратическая погрешность положения характерной точки (Mt), м	Описание обозначения точки на местности (при наличии)
	X	Y			
1	2	3	4	5	6
3352	535594.75	4180201.40	Картометрический метод	0.2	-
3353	535608.50	4180189.85	Картометрический метод	0.2	-
3354	535637.25	4180196.95	Картометрический метод	0.2	-
3349	535710.55	4180265.65	Картометрический метод	0.2	-
Ртоп-60					
3355	526654.50	4187256.20	Картометрический метод	0.2	-
3356	526640.65	4187299.55	Картометрический метод	0.2	-
3357	526613.40	4187351.25	Картометрический метод	0.2	-
3358	526606.10	4187363.10	Картометрический метод	0.2	-
3359	526586.55	4187353.55	Картометрический метод	0.2	-
3360	526591.00	4187346.45	Картометрический метод	0.2	-
3361	526616.05	4187294.90	Картометрический метод	0.2	-
3362	526630.00	4187232.25	Картометрический метод	0.2	-
3363	526614.65	4187201.60	Картометрический метод	0.2	-
3364	526539.40	4187158.45	Картометрический метод	0.2	-
3365	526538.60	4187143.55	Картометрический метод	0.2	-
3366	526544.40	4187133.55	Картометрический метод	0.2	-
3367	526551.55	4187127.00	Картометрический метод	0.2	-
3368	526557.25	4187125.15	Картометрический метод	0.2	-
3369	526550.15	4187155.85	Картометрический метод	0.2	-
3370	526650.05	4187204.05	Картометрический метод	0.2	-
3355	526654.50	4187256.20	Картометрический метод	0.2	-
Ртоп-61					
3371	530285.15	4186533.00	Картометрический метод	0.2	-
3372	530271.85	4186565.30	Картометрический метод	0.2	-
3373	530245.25	4186555.80	Картометрический метод	0.2	-

2. Сведения о характерных точках границ объекта					
Обозначение характерных точек части границы	Координаты, м		Метод определения координат характерной точки	Средняя квадратическая погрешность положения характерной точки (Mt), м	Описание обозначения точки на местности (при наличии)
	X	Y			
1	2	3	4	5	6
3374	530236.70	4186504.50	Картометрический метод	0.2	-
3375	530214.90	4186477.00	Картометрический метод	0.2	-
3376	530243.35	4186437.10	Картометрический метод	0.2	-
3377	530285.15	4186469.40	Картометрический метод	0.2	-
3371	530285.15	4186533.00	Картометрический метод	0.2	-
Ртоп-62					
3378	529724.80	4186182.55	Картометрический метод	0.2	-
3379	529630.80	4186329.75	Картометрический метод	0.2	-
3380	529585.20	4186361.10	Картометрический метод	0.2	-
3381	529646.90	4186243.35	Картометрический метод	0.2	-
3382	529714.35	4186171.15	Картометрический метод	0.2	-
3378	529724.80	4186182.55	Картометрический метод	0.2	-
Ртоп-63					
3383	536337.65	4194632.25	Картометрический метод	0.2	-
3384	536318.55	4194656.30	Картометрический метод	0.2	-
3385	536278.55	4194678.55	Картометрический метод	0.2	-
3386	536278.00	4194686.95	Картометрический метод	0.2	-
3387	536290.75	4194706.90	Картометрический метод	0.2	-
3388	536295.65	4194727.50	Картометрический метод	0.2	-
3389	536291.05	4194748.90	Картометрический метод	0.2	-
3390	536282.90	4194757.00	Картометрический метод	0.2	-
3391	536274.80	4194759.05	Картометрический метод	0.2	-
3392	536262.10	4194744.85	Картометрический метод	0.2	-
3393	536259.45	4194730.65	Картометрический метод	0.2	-
3394	536262.35	4194689.25	Картометрический метод	0.2	-
3395	536260.60	4194660.60	Картометрический метод	0.2	-



2. Сведения о характерных точках границ объекта					
Обозначение характерных точек части границы	Координаты, м		Метод определения координат характерной точки	Средняя квадратическая погрешность положения характерной точки (Mt), м	Описание обозначения точки на местности (при наличии)
	X	Y			
1	2	3	4	5	6
3396	536298.85	4194617.20	Картометрический метод	0.2	-
3397	536312.75	4194608.20	Картометрический метод	0.2	-
3398	536318.25	4194608.80	Картометрический метод	0.2	-
3399	536337.65	4194624.45	Картометрический метод	0.2	-
3383	536337.65	4194632.25	Картометрический метод	0.2	-
Ртоп-64					
3400	530824.00	4184844.95	Картометрический метод	0.2	-
3401	530820.75	4184862.55	Картометрический метод	0.2	-
3402	530819.85	4184867.50	Картометрический метод	0.2	-
3403	530816.65	4184868.95	Картометрический метод	0.2	-
3404	530776.25	4184858.35	Картометрический метод	0.2	-
3405	530755.65	4184820.85	Картометрический метод	0.2	-
3406	530758.00	4184800.00	Картометрический метод	0.2	-
3407	530781.85	4184780.65	Картометрический метод	0.2	-
3408	530785.30	4184773.80	Картометрический метод	0.2	-
3409	530783.35	4184758.35	Картометрический метод	0.2	-
3410	530791.10	4184742.65	Картометрический метод	0.2	-
3411	530793.05	4184741.35	Картометрический метод	0.2	-
3412	530795.85	4184746.85	Картометрический метод	0.2	-
3413	530802.45	4184758.10	Картометрический метод	0.2	-
3400	530824.00	4184844.95	Картометрический метод	0.2	-
3414	530820.35	4184851.55	Картометрический метод	0.2	-
3415	530815.40	4184854.75	Картометрический метод	0.2	-
3416	530798.70	4184850.25	Картометрический метод	0.2	-
3417	530781.90	4184835.65	Картометрический метод	0.2	-
3418	530769.85	4184815.50	Картометрический метод	0.2	-

2. Сведения о характерных точках границ объекта					
Обозначение характерных точек части границы	Координаты, м		Метод определения координат характерной точки	Средняя квадратическая погрешность положения характерной точки (M <sub>t</sub> ), м	Описание обозначения точки на местности (при наличии)
	X	Y			
1	2	3	4	5	6
3419	530774.40	4184801.70	Картометрический метод	0.2	-
3420	530782.75	4184801.10	Картометрический метод	0.2	-
3421	530787.30	4184804.30	Картометрический метод	0.2	-
3422	530818.45	4184838.65	Картометрический метод	0.2	-
3414	530820.35	4184851.55	Картометрический метод	0.2	-
3423	526797.50	4190035.85	Картометрический метод	0.2	-
3424	526785.45	4190104.15	Картометрический метод	0.2	-
3425	526720.45	4190089.45	Картометрический метод	0.2	-
3426	526733.85	4190021.45	Картометрический метод	0.2	-
3423	526797.50	4190035.85	Картометрический метод	0.2	-
Ртоп-66					
3427	527648.60	4190786.55	Картометрический метод	0.2	-
3428	527642.10	4190800.10	Картометрический метод	0.2	-
3429	527628.55	4190804.85	Картометрический метод	0.2	-
3430	527615.55	4190794.80	Картометрический метод	0.2	-
3431	527587.25	4190765.35	Картометрический метод	0.2	-
3432	527560.15	4190748.25	Картометрический метод	0.2	-
3433	527568.40	4190730.00	Картометрический метод	0.2	-
3434	527569.60	4190713.50	Картометрический метод	0.2	-
3435	527558.95	4190689.90	Картометрический метод	0.2	-
3436	527558.40	4190678.15	Картометрический метод	0.2	-
3437	527573.10	4190687.55	Картометрический метод	0.2	-
3438	527610.85	4190731.15	Картометрический метод	0.2	-
3439	527633.85	4190766.55	Картометрический метод	0.2	-
3427	527648.60	4190786.55	Картометрический метод	0.2	-
Ртоп-67					

2. Сведения о характерных точках границ объекта					
Обозначение характерных точек части границы	Координаты, м		Метод определения координат характерной точки	Средняя квадратическая погрешность положения характерной точки (M <sub>t</sub> ), м	Описание обозначения точки на местности (при наличии)
	X	Y			
1	2	3	4	5	6
3440	526713.50	4186657.05	Картометрический метод	0.2	-
3441	526688.45	4186749.40	Картометрический метод	0.2	-
3442	526672.20	4186813.75	Картометрический метод	0.2	-
3443	526669.50	4186812.20	Картометрический метод	0.2	-
3444	526638.10	4186807.05	Картометрический метод	0.2	-
3445	526633.80	4186798.70	Картометрический метод	0.2	-
3446	526634.90	4186790.75	Картометрический метод	0.2	-
3447	526639.60	4186779.10	Картометрический метод	0.2	-
3448	526646.25	4186772.70	Картометрический метод	0.2	-
3449	526662.40	4186767.10	Картометрический метод	0.2	-
3450	526671.65	4186759.80	Картометрический метод	0.2	-
3451	526683.25	4186729.30	Картометрический метод	0.2	-
3452	526684.75	4186714.10	Картометрический метод	0.2	-
3453	526678.10	4186709.55	Картометрический метод	0.2	-
3454	526670.15	4186713.20	Картометрический метод	0.2	-
3455	526666.45	4186718.15	Картометрический метод	0.2	-
3456	526663.90	4186740.30	Картометрический метод	0.2	-
3457	526656.15	4186749.90	Картометрический метод	0.2	-
3458	526645.40	4186749.05	Картометрический метод	0.2	-
3459	526645.40	4186731.25	Картометрический метод	0.2	-
3460	526661.30	4186704.15	Картометрический метод	0.2	-
3461	526711.40	4186657.55	Картометрический метод	0.2	-
3440	526713.50	4186657.05	Картометрический метод	0.2	-
Ртоп-68					
3462	529350.65	4192352.15	Картометрический метод	0.2	-
3463	529294.85	4192329.85	Картометрический метод	0.2	-

2. Сведения о характерных точках границ объекта					
Обозначение характерных точек части границы	Координаты, м		Метод определения координат характерной точки	Средняя квадратическая погрешность положения характерной точки (M <sub>t</sub> ), м	Описание обозначения точки на местности (при наличии)
	X	Y			
1	2	3	4	5	6
3464	529247.90	4192315.05	Картометрический метод	0.2	-
3465	529268.30	4192340.50	Картометрический метод	0.2	-
3466	529229.20	4192308.35	Картометрический метод	0.2	-
3467	529181.25	4192262.65	Картометрический метод	0.2	-
3468	529122.00	4192204.85	Картометрический метод	0.2	-
3469	529099.75	4192185.75	Картометрический метод	0.2	-
3470	529122.95	4192192.95	Картометрический метод	0.2	-
3471	529139.20	4192204.30	Картометрический метод	0.2	-
3472	529158.25	4192224.50	Картометрический метод	0.2	-
3473	529208.15	4192259.70	Картометрический метод	0.2	-
3474	529247.60	4192291.30	Картометрический метод	0.2	-
3475	529323.10	4192336.85	Картометрический метод	0.2	-
3462	529350.65	4192352.15	Картометрический метод	0.2	-
Ртоп-69					
3476	529468.30	4188627.42	Картометрический метод	0.2	-
3477	529463.92	4188646.41	Картометрический метод	0.2	-
3478	529446.02	4188661.77	Картометрический метод	0.2	-
3479	529431.75	4188668.70	Картометрический метод	0.2	-
3480	529420.29	4188667.89	Картометрический метод	0.2	-
3481	529412.75	4188667.05	Картометрический метод	0.2	-
3482	529409.10	4188663.55	Картометрический метод	0.2	-
3483	529394.50	4188650.35	Картометрический метод	0.2	-
3484	529392.75	4188624.75	Картометрический метод	0.2	-
3485	529408.10	4188602.55	Картометрический метод	0.2	-
3486	529430.06	4188597.52	Картометрический метод	0.2	-
3487	529440.52	4188596.34	Картометрический метод	0.2	-

2. Сведения о характерных точках границ объекта					
Обозначение характерных точек части границы	Координаты, м		Метод определения координат характерной точки	Средняя квадратическая погрешность положения характерной точки (Mt), м	Описание обозначения точки на местности (при наличии)
	X	Y			
1	2	3	4	5	6
3488	529462.46	4188615.36	Картометрический метод	0.2	-
3476	529468.30	4188627.42	Картометрический метод	0.2	-
Ртоп-70					
3489	527997.50	4187280.80	Картометрический метод	0.2	-
3490	527995.10	4187313.65	Картометрический метод	0.2	-
3491	527910.40	4187345.35	Картометрический метод	0.2	-
3492	527895.60	4187335.10	Картометрический метод	0.2	-
3493	527904.45	4187310.95	Картометрический метод	0.2	-
3494	527964.95	4187275.00	Картометрический метод	0.2	-
3489	527997.50	4187280.80	Картометрический метод	0.2	-
Ртоп-71					
3495	530457.35	4186368.60	Картометрический метод	0.2	-
3496	530425.70	4186440.60	Картометрический метод	0.2	-
3497	530402.75	4186458.80	Картометрический метод	0.2	-
3498	530402.75	4186416.85	Картометрический метод	0.2	-
3499	530415.40	4186393.95	Картометрический метод	0.2	-
3500	530417.80	4186357.55	Картометрический метод	0.2	-
3501	530457.35	4186319.60	Картометрический метод	0.2	-
3495	530457.35	4186368.60	Картометрический метод	0.2	-
Ртоп-72					
3502	534861.45	4189397.30	Картометрический метод	0.2	-
3503	534834.60	4189399.25	Картометрический метод	0.2	-
3504	534818.90	4189391.50	Картометрический метод	0.2	-
3505	534804.75	4189379.25	Картометрический метод	0.2	-
3506	534796.60	4189363.80	Картометрический метод	0.2	-
3507	534796.15	4189355.45	Картометрический метод	0.2	-

2. Сведения о характерных точках границ объекта					
Обозначение характерных точек части границы	Координаты, м		Метод определения координат характерной точки	Средняя квадратическая погрешность положения характерной точки (Mt), м	Описание обозначения точки на местности (при наличии)
	X	Y			
1	2	3	4	5	6
3508	534798.70	4189337.15	Картометрический метод	0.2	-
3509	534814.20	4189299.35	Картометрический метод	0.2	-
3510	534813.10	4189285.65	Картометрический метод	0.2	-
3511	534806.80	4189276.15	Картометрический метод	0.2	-
3512	534813.45	4189277.45	Картометрический метод	0.2	-
3513	534831.55	4189283.60	Картометрический метод	0.2	-
3514	534825.15	4189291.85	Картометрический метод	0.2	-
3515	534832.85	4189363.40	Картометрический метод	0.2	-
3516	534858.65	4189380.80	Картометрический метод	0.2	-
3502	534861.45	4189397.30	Картометрический метод	0.2	-
Ртоп-73					
3517	530657.45	4186752.25	Картометрический метод	0.2	-
3518	530621.05	4186804.45	Картометрический метод	0.2	-
3519	530617.90	4186839.25	Картометрический метод	0.2	-
3520	530601.30	4186859.05	Картометрический метод	0.2	-
3521	530579.95	4186829.00	Картометрический метод	0.2	-
3522	530595.75	4186785.50	Картометрический метод	0.2	-
3523	530640.05	4186739.60	Картометрический метод	0.2	-
3517	530657.45	4186752.25	Картометрический метод	0.2	-
Ртоп-74					
3524	534019.50	4178509.20	Картометрический метод	0.2	-
3525	533995.50	4178518.15	Картометрический метод	0.2	-
3526	533989.65	4178604.10	Картометрический метод	0.2	-
3527	533973.75	4178655.50	Картометрический метод	0.2	-
3528	533970.90	4178654.60	Картометрический метод	0.2	-
3529	533986.55	4178604.95	Картометрический метод	0.2	-

2. Сведения о характерных точках границ объекта					
Обозначение характерных точек части границы	Координаты, м		Метод определения координат характерной точки	Средняя квадратическая погрешность положения характерной точки (M <sub>t</sub> ), м	Описание обозначения точки на местности (при наличии)
	X	Y			
1	2	3	4	5	6
3530	533968.50	4178592.85	Картометрический метод	0.2	-
3531	533968.15	4178569.60	Картометрический метод	0.2	-
3532	533963.60	4178557.75	Картометрический метод	0.2	-
3533	533961.20	4178550.20	Картометрический метод	0.2	-
3534	533957.25	4178541.10	Картометрический метод	0.2	-
3535	533954.65	4178536.25	Картометрический метод	0.2	-
3536	533952.85	4178528.80	Картометрический метод	0.2	-
3537	533951.05	4178516.70	Картометрический метод	0.2	-
3538	533955.90	4178498.50	Картометрический метод	0.2	-
3524	534019.50	4178509.20	Картометрический метод	0.2	-
Ртоп-75					
3539	539362.35	4197118.28	Картометрический метод	0.2	-
3540	539358.48	4197134.90	Картометрический метод	0.2	-
3541	539306.15	4197047.65	Картометрический метод	0.2	-
3542	539267.00	4197015.65	Картометрический метод	0.2	-
3543	539273.95	4197012.45	Картометрический метод	0.2	-
3544	539281.25	4197005.15	Картометрический метод	0.2	-
3545	539283.95	4196995.15	Картометрический метод	0.2	-
3546	539281.21	4196985.16	Картометрический метод	0.2	-
3547	539280.91	4196984.66	Картометрический метод	0.2	-
3548	539258.30	4196947.95	Картометрический метод	0.2	-
3549	539258.51	4196941.86	Картометрический метод	0.2	-
3550	539262.85	4196954.27	Картометрический метод	0.2	-
3551	539316.00	4197016.53	Картометрический метод	0.2	-
3539	539362.35	4197118.28	Картометрический метод	0.2	-
Ртоп-76					

2. Сведения о характерных точках границ объекта					
Обозначение характерных точек части границы	Координаты, м		Метод определения координат характерной точки	Средняя квадратическая погрешность положения характерной точки (Mt), м	Описание обозначения точки на местности (при наличии)
	X	Y			
1	2	3	4	5	6
3552	534576.65	4189276.40	Картометрический метод	0.2	-
3553	534573.20	4189300.05	Картометрический метод	0.2	-
3554	534565.45	4189307.10	Картометрический метод	0.2	-
3555	534540.55	4189308.65	Картометрический метод	0.2	-
3556	534532.20	4189316.95	Картометрический метод	0.2	-
3557	534529.35	4189374.55	Картометрический метод	0.2	-
3558	534525.95	4189385.10	Картометрический метод	0.2	-
3559	534518.00	4189385.75	Картометрический метод	0.2	-
3560	534510.05	4189344.05	Картометрический метод	0.2	-
3561	534510.50	4189329.45	Картометрический метод	0.2	-
3562	534519.70	4189308.80	Картометрический метод	0.2	-
3563	534519.50	4189302.20	Картометрический метод	0.2	-
3564	534513.05	4189296.90	Картометрический метод	0.2	-
3565	534516.90	4189295.00	Картометрический метод	0.2	-
3566	534552.80	4189264.45	Картометрический метод	0.2	-
3567	534570.40	4189249.55	Картометрический метод	0.2	-
3552	534576.65	4189276.40	Картометрический метод	0.2	-
Ртоп-77					
3568	530440.70	4186853.50	Картометрический метод	0.2	-
3569	530407.50	4186935.75	Картометрический метод	0.2	-
3570	530369.55	4186915.20	Картометрический метод	0.2	-
3571	530390.10	4186863.00	Картометрический метод	0.2	-
3572	530423.30	4186847.15	Картометрический метод	0.2	-
3568	530440.70	4186853.50	Картометрический метод	0.2	-
Ртоп-78					
3573	536813.70	4181467.00	Картометрический метод	0.2	-



2. Сведения о характерных точках границ объекта					
Обозначение характерных точек части границы	Координаты, м		Метод определения координат характерной точки	Средняя квадратическая погрешность положения характерной точки (Mt), м	Описание обозначения точки на местности (при наличии)
	X	Y			
1	2	3	4	5	6
3574	536743.40	4181477.10	Картометрический метод	0.2	-
3575	536679.20	4181462.75	Картометрический метод	0.2	-
3576	536687.65	4181442.40	Картометрический метод	0.2	-
3577	536716.70	4181447.45	Картометрический метод	0.2	-
3578	536779.10	4181438.10	Картометрический метод	0.2	-
3573	536813.70	4181467.00	Картометрический метод	0.2	-
Ртоп-79					
3579	529338.50	4188578.10	Картометрический метод	0.2	-
3580	529326.90	4188585.10	Картометрический метод	0.2	-
3581	529305.85	4188580.45	Картометрический метод	0.2	-
3582	529241.90	4188555.15	Картометрический метод	0.2	-
3583	529215.90	4188540.00	Картометрический метод	0.2	-
3584	529212.40	4188529.50	Картометрический метод	0.2	-
3585	529218.80	4188526.05	Картометрический метод	0.2	-
3586	529277.10	4188538.45	Картометрический метод	0.2	-
3587	529299.65	4188547.00	Картометрический метод	0.2	-
3588	529320.65	4188552.45	Картометрический метод	0.2	-
3589	529332.30	4188560.20	Картометрический метод	0.2	-
3579	529338.50	4188578.10	Картометрический метод	0.2	-
Ртоп-80					
3590	526995.15	4186955.45	Картометрический метод	0.2	-
3591	526990.85	4186970.55	Картометрический метод	0.2	-
3592	526951.75	4186958.05	Картометрический метод	0.2	-
3593	526905.05	4186926.55	Картометрический метод	0.2	-
3594	526877.80	4186891.40	Картометрический метод	0.2	-
3595	526892.55	4186877.25	Картометрический метод	0.2	-

2. Сведения о характерных точках границ объекта					
Обозначение характерных точек части границы	Координаты, м		Метод определения координат характерной точки	Средняя квадратическая погрешность положения характерной точки (Mt), м	Описание обозначения точки на местности (при наличии)
	X	Y			
1	2	3	4	5	6
3596	526931.35	4186916.00	Картометрический метод	0.2	-
3597	526984.30	4186944.25	Картометрический метод	0.2	-
3590	526995.15	4186955.45	Картометрический метод	0.2	-
Ртоп-81					
3598	535396.30	4177841.35	Картометрический метод	0.2	-
3599	535339.85	4177872.60	Картометрический метод	0.2	-
3600	535312.70	4177893.00	Картометрический метод	0.2	-
3601	535294.30	4177891.65	Картометрический метод	0.2	-
3602	535290.25	4177873.95	Картометрический метод	0.2	-
3603	535314.70	4177844.05	Картометрический метод	0.2	-
3604	535367.05	4177833.85	Картометрический метод	0.2	-
3605	535386.80	4177825.70	Картометрический метод	0.2	-
3598	535396.30	4177841.35	Картометрический метод	0.2	-
Ртоп-82					
3606	534480.30	4189698.85	Картометрический метод	0.2	-
3607	534455.60	4189704.65	Картометрический метод	0.2	-
3608	534415.40	4189698.20	Картометрический метод	0.2	-
3609	534386.00	4189676.50	Картометрический метод	0.2	-
3610	534376.95	4189659.55	Картометрический метод	0.2	-
3611	534379.55	4189653.10	Картометрический метод	0.2	-
3612	534385.55	4189649.70	Картометрический метод	0.2	-
3613	534397.40	4189651.60	Картометрический метод	0.2	-
3614	534407.90	4189659.35	Картометрический метод	0.2	-
3615	534418.20	4189677.15	Картометрический метод	0.2	-
3616	534424.00	4189672.60	Картометрический метод	0.2	-
3617	534424.45	4189664.70	Картометрический метод	0.2	-

2. Сведения о характерных точках границ объекта					
Обозначение характерных точек части границы	Координаты, м		Метод определения координат характерной точки	Средняя квадратическая погрешность положения характерной точки (M <sub>t</sub> ), м	Описание обозначения точки на местности (при наличии)
	X	Y			
1	2	3	4	5	6
3618	534430.90	4189653.55	Картометрический метод	0.2	-
3619	534436.50	4189649.25	Картометрический метод	0.2	-
3620	534445.30	4189650.30	Картометрический метод	0.2	-
3621	534452.60	4189674.80	Картометрический метод	0.2	-
3622	534457.75	4189681.00	Картометрический метод	0.2	-
3623	534473.65	4189688.75	Картометрический метод	0.2	-
3606	534480.30	4189698.85	Картометрический метод	0.2	-
Ртоп-83					
3624	535295.40	4178255.50	Картометрический метод	0.2	-
3625	535279.80	4178262.85	Картометрический метод	0.2	-
3626	535253.75	4178264.15	Картометрический метод	0.2	-
3627	535239.45	4178285.40	Картометрический метод	0.2	-
3628	535216.90	4178287.15	Картометрический метод	0.2	-
3629	535223.00	4178262.00	Картометрический метод	0.2	-
3630	535217.80	4178229.95	Картометрический метод	0.2	-
3631	535226.00	4178225.15	Картометрический метод	0.2	-
3632	535241.25	4178244.45	Картометрический метод	0.2	-
3633	535262.35	4178245.15	Картометрический метод	0.2	-
3634	535272.55	4178231.55	Картометрический метод	0.2	-
3635	535268.50	4178203.90	Картометрический метод	0.2	-
3636	535291.50	4178215.20	Картометрический метод	0.2	-
3624	535295.40	4178255.50	Картометрический метод	0.2	-
Ртоп-84					
3637	527456.15	4186499.10	Картометрический метод	0.2	-
3638	527451.25	4186528.70	Картометрический метод	0.2	-
3639	527421.00	4186530.65	Картометрический метод	0.2	-

2. Сведения о характерных точках границ объекта					
Обозначение характерных точек части границы	Координаты, м		Метод определения координат характерной точки	Средняя квадратическая погрешность положения характерной точки (M <sub>t</sub> ), м	Описание обозначения точки на местности (при наличии)
	X	Y			
1	2	3	4	5	6
3640	527393.40	4186487.30	Картометрический метод	0.2	-
3641	527408.85	4186463.65	Картометрический метод	0.2	-
3642	527433.15	4186463.65	Картометрический метод	0.2	-
3637	527456.15	4186499.10	Картометрический метод	0.2	-
Ртоп-85					
3643	535518.20	4180406.95	Картометрический метод	0.2	-
3644	535479.85	4180449.75	Картометрический метод	0.2	-
3645	535449.50	4180422.75	Картометрический метод	0.2	-
3646	535452.10	4180396.70	Картометрический метод	0.2	-
3647	535465.90	4180382.40	Картометрический метод	0.2	-
3648	535491.75	4180382.75	Картометрический метод	0.2	-
3643	535518.20	4180406.95	Картометрический метод	0.2	-
Ртоп-86					
3649	535989.45	4183957.50	Картометрический метод	0.2	-
3650	535963.35	4183987.15	Картометрический метод	0.2	-
3651	535946.45	4183958.10	Картометрический метод	0.2	-
3652	535941.40	4183892.60	Картометрический метод	0.2	-
3653	535954.70	4183876.30	Картометрический метод	0.2	-
3649	535989.45	4183957.50	Картометрический метод	0.2	-
Ртоп-87					
3654	530771.75	4184699.80	Картометрический метод	0.2	-
3655	530770.05	4184702.70	Картометрический метод	0.2	-
3656	530764.70	4184705.30	Картометрический метод	0.2	-
3657	530752.20	4184719.25	Картометрический метод	0.2	-
3658	530744.05	4184676.50	Картометрический метод	0.2	-
3659	530727.50	4184664.90	Картометрический метод	0.2	-

2. Сведения о характерных точках границ объекта					
Обозначение характерных точек части границы	Координаты, м		Метод определения координат характерной точки	Средняя квадратическая погрешность положения характерной точки (M <sub>t</sub> ), м	Описание обозначения точки на местности (при наличии)
	X	Y			
1	2	3	4	5	6
3660	530712.25	4184646.70	Картометрический метод	0.2	-
3661	530705.80	4184643.00	Картометрический метод	0.2	-
3662	530701.50	4184643.45	Картометрический метод	0.2	-
3663	530698.90	4184649.45	Картометрический метод	0.2	-
3664	530694.00	4184674.15	Картометрический метод	0.2	-
3665	530686.90	4184679.30	Картометрический метод	0.2	-
3666	530675.30	4184680.60	Картометрический метод	0.2	-
3667	530669.70	4184670.70	Картометрический метод	0.2	-
3668	530672.70	4184648.60	Картометрический метод	0.2	-
3669	530691.40	4184627.55	Картометрический метод	0.2	-
3670	530692.60	4184621.10	Картометрический метод	0.2	-
3671	530706.10	4184627.50	Картометрический метод	0.2	-
3672	530724.20	4184639.65	Картометрический метод	0.2	-
3673	530758.80	4184674.50	Картометрический метод	0.2	-
3654	530771.75	4184699.80	Картометрический метод	0.2	-
Ртоп-88					
3674	527768.30	4190636.60	Картометрический метод	0.2	-
3675	527765.65	4190649.25	Картометрический метод	0.2	-
3676	527756.80	4190650.70	Картометрический метод	0.2	-
3677	527738.20	4190639.25	Картометрический метод	0.2	-
3678	527707.55	4190620.10	Картометрический метод	0.2	-
3679	527690.45	4190611.25	Картометрический метод	0.2	-
3680	527688.10	4190599.15	Картометрический метод	0.2	-
3681	527693.70	4190592.40	Картометрический метод	0.2	-
3682	527712.25	4190591.20	Картометрический метод	0.2	-
3683	527752.05	4190602.10	Картометрический метод	0.2	-

2. Сведения о характерных точках границ объекта					
Обозначение характерных точек части границы	Координаты, м		Метод определения координат характерной точки	Средняя квадратическая погрешность положения характерной точки (M <sub>t</sub> ), м	Описание обозначения точки на местности (при наличии)
	X	Y			
1	2	3	4	5	6
3684	527765.95	4190611.80	Картометрический метод	0.2	-
3674	527768.30	4190636.60	Картометрический метод	0.2	-
Ртоп-89					
3685	527664.60	4185243.50	Картометрический метод	0.2	-
3686	527648.55	4185260.25	Картометрический метод	0.2	-
3687	527640.15	4185284.65	Картометрический метод	0.2	-
3688	527631.10	4185302.80	Картометрический метод	0.2	-
3689	527619.95	4185299.30	Картометрический метод	0.2	-
3690	527608.80	4185285.35	Картометрический метод	0.2	-
3691	527595.55	4185265.15	Картометрический метод	0.2	-
3692	527602.50	4185257.45	Картометрический метод	0.2	-
3693	527607.40	4185243.50	Картометрический метод	0.2	-
3694	527622.05	4185240.05	Картометрический метод	0.2	-
3695	527645.05	4185238.65	Картометрический метод	0.2	-
3696	527655.50	4185235.15	Картометрический метод	0.2	-
3697	527660.40	4185236.55	Картометрический метод	0.2	-
3685	527664.60	4185243.50	Картометрический метод	0.2	-
Ртоп-90					
3698	527899.60	4187486.50	Картометрический метод	0.2	-
3699	527827.35	4187525.75	Картометрический метод	0.2	-
3700	527811.95	4187499.25	Картометрический метод	0.2	-
3701	527858.35	4187471.60	Картометрический метод	0.2	-
3702	527888.20	4187465.60	Картометрический метод	0.2	-
3698	527899.60	4187486.50	Картометрический метод	0.2	-
Ртоп-91					
3703	536601.20	4180834.05	Картометрический метод	0.2	-

2. Сведения о характерных точках границ объекта					
Обозначение характерных точек части границы	Координаты, м		Метод определения координат характерной точки	Средняя квадратическая погрешность положения характерной точки (Mt), м	Описание обозначения точки на местности (при наличии)
	X	Y			
1	2	3	4	5	6
3704	536586.90	4180870.10	Картометрический метод	0.2	-
3705	536565.15	4180891.15	Картометрический метод	0.2	-
3706	536534.70	4180871.75	Картометрический метод	0.2	-
3707	536552.65	4180843.70	Картометрический метод	0.2	-
3708	536582.80	4180822.75	Картометрический метод	0.2	-
3703	536601.20	4180834.05	Картометрический метод	0.2	-
Ртоп-92					
3709	527014.05	4186646.60	Картометрический метод	0.2	-
3710	527009.45	4186668.95	Картометрический метод	0.2	-
3711	526977.20	4186660.40	Картометрический метод	0.2	-
3712	526943.05	4186623.65	Картометрический метод	0.2	-
3713	526960.80	4186613.10	Картометрический метод	0.2	-
3714	526991.70	4186617.05	Картометрический метод	0.2	-
3709	527014.05	4186646.60	Картометрический метод	0.2	-
Ртоп-93					
3715	534131.00	4179398.00	Картометрический метод	0.2	-
3716	534103.75	4179436.10	Картометрический метод	0.2	-
3717	534095.60	4179464.65	Картометрический метод	0.2	-
3718	534072.45	4179451.05	Картометрический метод	0.2	-
3719	534078.60	4179410.25	Картометрический метод	0.2	-
3720	534103.75	4179386.45	Картометрический метод	0.2	-
3715	534131.00	4179398.00	Картометрический метод	0.2	-
Ртоп-94					
3721	536483.05	4181558.00	Картометрический метод	0.2	-
3722	536431.80	4181584.65	Картометрический метод	0.2	-
3723	536436.95	4181524.35	Картометрический метод	0.2	-

2. Сведения о характерных точках границ объекта					
Обозначение характерных точек части границы	Координаты, м		Метод определения координат характерной точки	Средняя квадратическая погрешность положения характерной точки (Mt), м	Описание обозначения точки на местности (при наличии)
	X	Y			
1	2	3	4	5	6
3724	536444.85	4181518.50	Картометрический метод	0.2	-
3725	536482.55	4181529.90	Картометрический метод	0.2	-
3721	536483.05	4181558.00	Картометрический метод	0.2	-
Ртоп-95					
3726	534772.60	4189438.95	Картометрический метод	0.2	-
3727	534770.45	4189452.75	Картометрический метод	0.2	-
3728	534753.50	4189472.25	Картометрический метод	0.2	-
3729	534753.05	4189483.45	Картометрический метод	0.2	-
3730	534749.40	4189487.75	Картометрический метод	0.2	-
3731	534743.65	4189490.30	Картометрический метод	0.2	-
3732	534731.15	4189486.00	Картометрический метод	0.2	-
3733	534726.65	4189479.80	Картометрический метод	0.2	-
3734	534724.95	4189462.00	Картометрический метод	0.2	-
3735	534733.55	4189431.90	Картометрический метод	0.2	-
3736	534743.85	4189419.20	Картометрический метод	0.2	-
3737	534759.75	4189421.35	Картометрический метод	0.2	-
3738	534768.10	4189428.25	Картометрический метод	0.2	-
3726	534772.60	4189438.95	Картометрический метод	0.2	-
Ртоп-96					
3739	528617.90	4186450.95	Картометрический метод	0.2	-
3740	528612.00	4186486.45	Картометрический метод	0.2	-
3741	528590.95	4186506.15	Картометрический метод	0.2	-
3742	528567.95	4186508.80	Картометрический метод	0.2	-
3743	528567.30	4186475.25	Картометрический метод	0.2	-
3744	528589.65	4186445.05	Картометрический метод	0.2	-
3739	528617.90	4186450.95	Картометрический метод	0.2	-



2. Сведения о характерных точках границ объекта					
Обозначение характерных точек части границы	Координаты, м		Метод определения координат характерной точки	Средняя квадратическая погрешность положения характерной точки (Mt), м	Описание обозначения точки на местности (при наличии)
	X	Y			
1	2	3	4	5	6
Ртоп-97					
3745	528999.40	4186003.70	Картометрический метод	0.2	-
3746	528998.55	4186005.90	Картометрический метод	0.2	-
3747	528992.15	4186027.90	Картометрический метод	0.2	-
3748	528972.90	4186047.10	Картометрический метод	0.2	-
3749	528926.25	4186062.65	Картометрический метод	0.2	-
3750	528893.25	4186054.40	Картометрический метод	0.2	-
3751	528967.75	4186025.10	Картометрический метод	0.2	-
3752	528967.75	4186010.25	Картометрический метод	0.2	-
3753	528996.35	4186003.40	Картометрический метод	0.2	-
3745	528999.40	4186003.70	Картометрический метод	0.2	-
Ртоп-98					
3754	529241.10	4187915.95	Картометрический метод	0.2	-
3755	529223.60	4187943.90	Картометрический метод	0.2	-
3756	529206.90	4187945.10	Картометрический метод	0.2	-
3757	529174.60	4187933.40	Картометрический метод	0.2	-
3758	529170.35	4187921.75	Картометрический метод	0.2	-
3759	529173.10	4187915.55	Картометрический метод	0.2	-
3760	529189.40	4187911.30	Картометрический метод	0.2	-
3761	529218.55	4187904.25	Картометрический метод	0.2	-
3762	529224.75	4187900.75	Картометрический метод	0.2	-
3763	529234.85	4187899.25	Картометрический метод	0.2	-
3764	529240.75	4187906.35	Картометрический метод	0.2	-
3754	529241.10	4187915.95	Картометрический метод	0.2	-
Ртоп-99					
3765	530401.20	4186210.40	Картометрический метод	0.2	-

2. Сведения о характерных точках границ объекта					
Обозначение характерных точек части границы	Координаты, м		Метод определения координат характерной точки	Средняя квадратическая погрешность положения характерной точки (M <sub>t</sub> ), м	Описание обозначения точки на местности (при наличии)
	X	Y			
1	2	3	4	5	6
3766	530393.25	4186246.80	Картометрический метод	0.2	-
3767	530394.05	4186284.80	Картометрический метод	0.2	-
3768	530375.10	4186284.80	Картометрический метод	0.2	-
3769	530374.30	4186231.75	Картометрический метод	0.2	-
3770	530360.85	4186205.65	Картометрический метод	0.2	-
3771	530377.45	4186189.85	Картометрический метод	0.2	-
3765	530401.20	4186210.40	Картометрический метод	0.2	-
Ртоп-100					
3772	529386.85	4186873.45	Картометрический метод	0.2	-
3773	529364.50	4186924.75	Картометрический метод	0.2	-
3774	529328.90	4186922.35	Картометрический метод	0.2	-
3775	529351.25	4186865.40	Картометрический метод	0.2	-
3772	529386.85	4186873.45	Картометрический метод	0.2	-
Ртоп-101					
3776	537452.40	4182758.20	Картометрический метод	0.2	-
3777	537451.30	4182785.75	Картометрический метод	0.2	-
3778	537408.00	4182785.40	Картометрический метод	0.2	-
3779	537388.20	4182768.40	Картометрический метод	0.2	-
3780	537390.45	4182756.00	Картометрический метод	0.2	-
3781	537437.40	4182749.35	Картометрический метод	0.2	-
3776	537452.40	4182758.20	Картометрический метод	0.2	-
Ртоп-102					
3782	534638.15	4189384.45	Картометрический метод	0.2	-
3783	534627.40	4189403.10	Картометрический метод	0.2	-
3784	534615.40	4189407.40	Картометрический метод	0.2	-
3785	534595.85	4189405.25	Картометрический метод	0.2	-

2. Сведения о характерных точках границ объекта					
Обозначение характерных точек части границы	Координаты, м		Метод определения координат характерной точки	Средняя квадратическая погрешность положения характерной точки (Mt), м	Описание обозначения точки на местности (при наличии)
	X	Y			
1	2	3	4	5	6
3786	534593.05	4189401.60	Картометрический метод	0.2	-
3787	534593.90	4189389.35	Картометрический метод	0.2	-
3788	534624.65	4189350.50	Картометрический метод	0.2	-
3789	534633.65	4189343.65	Картометрический метод	0.2	-
3790	534637.95	4189349.60	Картометрический метод	0.2	-
3782	534638.15	4189384.45	Картометрический метод	0.2	-
Ртоп-103					
3791	534920.85	4189430.70	Картометрический метод	0.2	-
3792	534917.50	4189437.70	Картометрический метод	0.2	-
3793	534918.60	4189456.60	Картометрический метод	0.2	-
3794	534908.50	4189460.70	Картометрический метод	0.2	-
3795	534901.40	4189455.70	Картометрический метод	0.2	-
3796	534893.45	4189409.95	Картометрический метод	0.2	-
3797	534889.35	4189400.75	Картометрический метод	0.2	-
3798	534872.20	4189384.20	Картометрический метод	0.2	-
3799	534870.05	4189377.35	Картометрический метод	0.2	-
3800	534870.45	4189371.10	Картометрический метод	0.2	-
3801	534885.25	4189366.05	Картометрический метод	0.2	-
3802	534888.30	4189372.55	Картометрический метод	0.2	-
3791	534920.85	4189430.70	Картометрический метод	0.2	-
Ртоп-104					
3803	534786.30	4178175.80	Картометрический метод	0.2	-
3804	534765.25	4178192.10	Картометрический метод	0.2	-
3805	534681.75	4178212.85	Картометрический метод	0.2	-
3806	534770.80	4178157.85	Картометрический метод	0.2	-
3803	534786.30	4178175.80	Картометрический метод	0.2	-

2. Сведения о характерных точках границ объекта					
Обозначение характерных точек части границы	Координаты, м		Метод определения координат характерной точки	Средняя квадратическая погрешность положения характерной точки (Mt), м	Описание обозначения точки на местности (при наличии)
	X	Y			
1	2	3	4	5	6
Ртоп-105					
3807	528544.80	4186144.45	Картометрический метод	0.2	-
3808	528525.75	4186185.85	Картометрический метод	0.2	-
3809	528498.15	4186214.10	Картометрический метод	0.2	-
3810	528492.90	4186187.80	Картометрический метод	0.2	-
3811	528511.30	4186154.95	Картометрический метод	0.2	-
3807	528544.80	4186144.45	Картометрический метод	0.2	-
Ртоп-106					
3812	526880.85	4190202.70	Картометрический метод	0.2	-
3813	526878.15	4190209.45	Картометрический метод	0.2	-
3814	526865.30	4190221.60	Картометрический метод	0.2	-
3815	526845.05	4190229.70	Картометрический метод	0.2	-
3816	526829.65	4190227.95	Картометрический метод	0.2	-
3817	526826.45	4190220.70	Картометрический метод	0.2	-
3818	526838.25	4190196.60	Картометрический метод	0.2	-
3819	526853.80	4190187.85	Картометрический метод	0.2	-
3812	526880.85	4190202.70	Картометрический метод	0.2	-
Ртоп-107					
3820	529642.60	4186927.15	Картометрический метод	0.2	-
3821	529609.40	4186975.55	Картометрический метод	0.2	-
3822	529589.45	4186957.50	Картометрический метод	0.2	-
3823	529623.60	4186914.80	Картометрический метод	0.2	-
3820	529642.60	4186927.15	Картометрический метод	0.2	-
Ртоп-108					
3824	534584.05	4189414.30	Картометрический метод	0.2	-
3825	534583.85	4189459.60	Картометрический метод	0.2	-
3826	534581.90	4189466.65	Картометрический метод	0.2	-

2. Сведения о характерных точках границ объекта					
Обозначение характерных точек части границы	Координаты, м		Метод определения координат характерной точки	Средняя квадратическая погрешность положения характерной точки (M <sub>t</sub> ), м	Описание обозначения точки на местности (при наличии)
	X	Y			
1	2	3	4	5	6
3827	534573.05	4189476.35	Картометрический метод	0.2	-
3828	534565.35	4189479.35	Картометрический метод	0.2	-
3829	534555.90	4189476.10	Картометрический метод	0.2	-
3830	534555.05	4189459.15	Картометрический метод	0.2	-
3831	534558.50	4189446.70	Картометрический метод	0.2	-
3832	534568.15	4189423.95	Картометрический метод	0.2	-
3833	534578.90	4189409.55	Картометрический метод	0.2	-
3824	534584.05	4189414.30	Картометрический метод	0.2	-
Ртоп-109					
3834	528348.30	4186701.05	Картометрический метод	0.2	-
3835	528329.65	4186764.90	Картометрический метод	0.2	-
3836	528317.10	4186758.80	Картометрический метод	0.2	-
3837	528316.55	4186716.35	Картометрический метод	0.2	-
3838	528334.35	4186692.30	Картометрический метод	0.2	-
3834	528348.30	4186701.05	Картометрический метод	0.2	-
Ртоп-110					
3839	528309.45	4186401.05	Картометрический метод	0.2	-
3840	528297.60	4186452.95	Картометрический метод	0.2	-
3841	528281.85	4186451.60	Картометрический метод	0.2	-
3842	528275.95	4186426.65	Картометрический метод	0.2	-
3843	528285.15	4186400.35	Картометрический метод	0.2	-
3844	528297.60	4186392.50	Картометрический метод	0.2	-
3839	528309.45	4186401.05	Картометрический метод	0.2	-
Ртоп-111					
3845	531140.00	4187440.00	Картометрический метод	0.2	-
3846	531133.25	4187448.05	Картометрический метод	0.2	-

2. Сведения о характерных точках границ объекта					
Обозначение характерных точек части границы	Координаты, м		Метод определения координат характерной точки	Средняя квадратическая погрешность положения характерной точки (M <sub>t</sub> ), м	Описание обозначения точки на местности (при наличии)
	X	Y			
1	2	3	4	5	6
3847	531123.10	4187449.75	Картометрический метод	0.2	-
3848	531102.30	4187448.90	Картометрический метод	0.2	-
3849	531067.45	4187441.80	Картометрический метод	0.2	-
3850	531053.50	4187428.40	Картометрический метод	0.2	-
3851	531069.30	4187425.20	Картометрический метод	0.2	-
3852	531110.40	4187430.70	Картометрический метод	0.2	-
3853	531129.00	4187433.25	Картометрический метод	0.2	-
3845	531140.00	4187440.00	Картометрический метод	0.2	-
Ртоп-112					
3854	530147.05	4183337.50	Картометрический метод	0.2	-
3855	530136.60	4183339.10	Картометрический метод	0.2	-
3856	530104.75	4183332.40	Картометрический метод	0.2	-
3857	530104.40	4183324.70	Картометрический метод	0.2	-
3858	530127.15	4183281.70	Картометрический метод	0.2	-
3859	530141.10	4183321.05	Картометрический метод	0.2	-
3854	530147.05	4183337.50	Картометрический метод	0.2	-
Ртоп-113					
3860	530376.60	4186515.45	Картометрический метод	0.2	-
3861	530371.35	4186560.55	Картометрический метод	0.2	-
3862	530347.15	4186589.05	Картометрический метод	0.2	-
3863	530350.00	4186532.50	Картометрический метод	0.2	-
3860	530376.60	4186515.45	Картометрический метод	0.2	-
Ртоп-114					
3864	534800.25	4178971.80	Картометрический метод	0.2	-
3865	534783.90	4179005.80	Картометрический метод	0.2	-
3866	534760.10	4179022.80	Картометрический метод	0.2	-

2. Сведения о характерных точках границ объекта					
Обозначение характерных точек части границы	Координаты, м		Метод определения координат характерной точки	Средняя квадратическая погрешность положения характерной точки (Mt), м	Описание обозначения точки на местности (при наличии)
	X	Y			
1	2	3	4	5	6
3867	534758.10	4178998.30	Картометрический метод	0.2	-
3868	534781.85	4178968.40	Картометрический метод	0.2	-
3864	534800.25	4178971.80	Картометрический метод	0.2	-
Ртоп-115					
3869	534770.25	4190776.50	Картометрический метод	0.2	-
3870	534755.35	4190776.30	Картометрический метод	0.2	-
3871	534732.85	4190764.65	Картометрический метод	0.2	-
3872	534711.65	4190731.35	Картометрический метод	0.2	-
3873	534716.20	4190728.70	Картометрический метод	0.2	-
3874	534761.98	4190757.07	Картометрический метод	0.2	-
3869	534770.25	4190776.50	Картометрический метод	0.2	-
Ртоп-116					
3875	530948.51	4193031.87	Картометрический метод	0.2	-
3876	530934.25	4193057.25	Картометрический метод	0.2	-
3877	530931.35	4193053.80	Картометрический метод	0.2	-
3878	530910.50	4193034.75	Картометрический метод	0.2	-
3879	530908.30	4193033.00	Картометрический метод	0.2	-
3880	530885.55	4193017.40	Картометрический метод	0.2	-
3881	530889.00	4193009.96	Картометрический метод	0.2	-
3882	530910.60	4193020.22	Картометрический метод	0.2	-
3883	530921.65	4193019.40	Картометрический метод	0.2	-
3875	530948.51	4193031.87	Картометрический метод	0.2	-
Ртоп-117					
3884	528981.75	4192087.40	Картометрический метод	0.2	-
3885	528947.65	4192059.85	Картометрический метод	0.2	-
3886	528898.96	4192023.86	Картометрический метод	0.2	-

2. Сведения о характерных точках границ объекта					
Обозначение характерных точек части границы	Координаты, м		Метод определения координат характерной точки	Средняя квадратическая погрешность положения характерной точки (Mt), м	Описание обозначения точки на местности (при наличии)
	X	Y			
1	2	3	4	5	6
3887	528916.02	4192000.96	Картометрический метод	0.2	-
3888	528918.31	4192002.62	Картометрический метод	0.2	-
3889	528921.30	4191998.75	Картометрический метод	0.2	-
3890	528931.25	4192027.55	Картометрический метод	0.2	-
3891	528950.75	4192059.45	Картометрический метод	0.2	-
3884	528981.75	4192087.40	Картометрический метод	0.2	-
Ртоп-118					
3892	530306.55	4186778.05	Картометрический метод	0.2	-
3893	530266.65	4186813.15	Картометрический метод	0.2	-
3894	530251.45	4186799.85	Картометрический метод	0.2	-
3895	530293.25	4186763.80	Картометрический метод	0.2	-
3892	530306.55	4186778.05	Картометрический метод	0.2	-
Ртоп-119					
3896	529902.25	4184130.15	Картометрический метод	0.2	-
3897	529899.00	4184136.35	Картометрический метод	0.2	-
3898	529891.50	4184140.70	Картометрический метод	0.2	-
3899	529883.55	4184138.55	Картометрический метод	0.2	-
3900	529860.05	4184122.40	Картометрический метод	0.2	-
3901	529855.10	4184096.30	Картометрический метод	0.2	-
3902	529892.55	4184115.75	Картометрический метод	0.2	-
3896	529902.25	4184130.15	Картометрический метод	0.2	-
Ртоп-120					
3903	534436.50	4189615.95	Картометрический метод	0.2	-
3904	534429.60	4189621.95	Картометрический метод	0.2	-
3905	534413.05	4189634.40	Картометрический метод	0.2	-
3906	534405.55	4189635.30	Картометрический метод	0.2	-



2. Сведения о характерных точках границ объекта					
Обозначение характерных точек части границы	Координаты, м		Метод определения координат характерной точки	Средняя квадратическая погрешность положения характерной точки (Mt), м	Описание обозначения точки на местности (при наличии)
	X	Y			
1	2	3	4	5	6
3907	534385.55	4189632.90	Картометрический метод	0.2	-
3908	534381.05	4189626.00	Картометрический метод	0.2	-
3909	534383.00	4189620.05	Картометрический метод	0.2	-
3910	534391.60	4189614.25	Картометрический метод	0.2	-
3911	534408.35	4189609.50	Картометрический метод	0.2	-
3912	534435.20	4189608.45	Картометрический метод	0.2	-
3903	534436.50	4189615.95	Картометрический метод	0.2	-
Ртоп-121					
3913	536082.25	4185425.60	Картометрический метод	0.2	-
3914	536066.00	4185442.30	Картометрический метод	0.2	-
3915	536042.05	4185440.50	Картометрический метод	0.2	-
3916	536054.25	4185413.70	Картометрический метод	0.2	-
3917	536081.80	4185400.30	Картометрический метод	0.2	-
3913	536082.25	4185425.60	Картометрический метод	0.2	-
Ртоп-122					
3918	531880.50	4194195.50	Картометрический метод	0.2	-
3919	531878.42	4194235.61	Картометрический метод	0.2	-
3920	531843.40	4194188.00	Картометрический метод	0.2	-
3921	531869.33	4194179.65	Картометрический метод	0.2	-
3918	531880.50	4194195.50	Картометрический метод	0.2	-
Ртоп-123					
3922	539208.35	4197477.20	Картометрический метод	0.2	-
3923	539182.30	4197493.35	Картометрический метод	0.2	-
3924	539159.19	4197495.58	Картометрический метод	0.2	-
3925	539161.31	4197484.04	Картометрический метод	0.2	-
3926	539186.08	4197460.85	Картометрический метод	0.2	-

2. Сведения о характерных точках границ объекта					
Обозначение характерных точек части границы	Координаты, м		Метод определения координат характерной точки	Средняя квадратическая погрешность положения характерной точки (M <sub>t</sub> ), м	Описание обозначения точки на местности (при наличии)
	X	Y			
1	2	3	4	5	6
3922	539208.35	4197477.20	Картометрический метод	0.2	-
Ртоп-124					
3927	535136.20	4200352.90	Картометрический метод	0.2	-
3928	535132.55	4200407.00	Картометрический метод	0.2	-
3929	535129.05	4200454.55	Картометрический метод	0.2	-
3930	535128.10	4200454.45	Картометрический метод	0.2	-
3931	535114.45	4200495.60	Картометрический метод	0.2	-
3932	535114.20	4200470.65	Картометрический метод	0.2	-
3933	535121.45	4200448.40	Картометрический метод	0.2	-
3934	535127.25	4200397.15	Картометрический метод	0.2	-
3927	535136.20	4200352.90	Картометрический метод	0.2	-
Ртоп-125					
3935	527965.25	4186725.50	Картометрический метод	0.2	-
3936	527946.70	4186754.70	Картометрический метод	0.2	-
3937	527930.45	4186740.35	Картометрический метод	0.2	-
3938	527949.30	4186713.40	Картометрический метод	0.2	-
3935	527965.25	4186725.50	Картометрический метод	0.2	-
Ртоп-126					
3939	531021.45	4188187.40	Картометрический метод	0.2	-
3940	531017.25	4188202.50	Картометрический метод	0.2	-
3941	531001.60	4188202.50	Картометрический метод	0.2	-
3942	530991.15	4188191.55	Картометрический метод	0.2	-
3943	530994.05	4188176.45	Картометрический метод	0.2	-
3944	531001.05	4188172.25	Картометрический метод	0.2	-
3945	531008.40	4188173.30	Картометрический метод	0.2	-
3939	531021.45	4188187.40	Картометрический метод	0.2	-
Ртоп-127					

2. Сведения о характерных точках границ объекта					
Обозначение характерных точек части границы	Координаты, м		Метод определения координат характерной точки	Средняя квадратическая погрешность положения характерной точки (Mt), м	Описание обозначения точки на местности (при наличии)
	X	Y			
1	2	3	4	5	6
3946	531470.90	4187753.70	Картометрический метод	0.2	-
3947	531469.05	4187764.25	Картометрический метод	0.2	-
3948	531426.10	4187771.45	Картометрический метод	0.2	-
3949	531390.30	4187775.15	Картометрический метод	0.2	-
3950	531374.85	4187770.30	Картометрический метод	0.2	-
3951	531389.60	4187771.50	Картометрический метод	0.2	-
3952	531466.65	4187754.60	Картометрический метод	0.2	-
3946	531470.90	4187753.70	Картометрический метод	0.2	-
Ртоп-128					
3953	533378.18	4196054.13	Картометрический метод	0.2	-
3954	533351.60	4196013.35	Картометрический метод	0.2	-
3955	533350.80	4196012.35	Картометрический метод	0.2	-
3956	533284.60	4195933.45	Картометрический метод	0.2	-
3957	533283.95	4195932.65	Картометрический метод	0.2	-
3958	533267.71	4195915.22	Картометрический метод	0.2	-
3959	533273.34	4195913.27	Картометрический метод	0.2	-
3960	533316.75	4195962.65	Картометрический метод	0.2	-
3961	533319.80	4195966.90	Картометрический метод	0.2	-
3962	533347.23	4196002.76	Картометрический метод	0.2	-
3953	533378.18	4196054.13	Картометрический метод	0.2	-
Ртоп-129					
3963	538600.25	4192379.00	Картометрический метод	0.2	-
3964	538594.30	4192375.90	Картометрический метод	0.2	-
3965	538585.10	4192373.65	Картометрический метод	0.2	-
3966	538579.00	4192374.60	Картометрический метод	0.2	-
3967	538561.80	4192380.10	Картометрический метод	0.2	-

2. Сведения о характерных точках границ объекта					
Обозначение характерных точек части границы	Координаты, м		Метод определения координат характерной точки	Средняя квадратическая погрешность положения характерной точки (M <sub>t</sub> ), м	Описание обозначения точки на местности (при наличии)
	X	Y			
1	2	3	4	5	6
3968	538563.60	4192366.00	Картометрический метод	0.2	-
3969	538572.75	4192342.80	Картометрический метод	0.2	-
3963	538600.25	4192379.00	Картометрический метод	0.2	-
Ртоп-130					
3970	539721.65	4194480.63	Картометрический метод	0.2	-
3971	539708.65	4194484.40	Картометрический метод	0.2	-
3972	539708.30	4194483.10	Картометрический метод	0.2	-
3973	539703.45	4194477.45	Картометрический метод	0.2	-
3974	539665.85	4194447.50	Картометрический метод	0.2	-
3975	539656.75	4194429.70	Картометрический метод	0.2	-
3970	539721.65	4194480.63	Картометрический метод	0.2	-
Ртоп-131					
3976	530691.50	4186969.35	Картометрический метод	0.2	-
3977	530675.10	4186974.50	Картометрический метод	0.2	-
3978	530664.30	4186958.55	Картометрический метод	0.2	-
3979	530678.70	4186944.20	Картометрический метод	0.2	-
3980	530691.50	4186947.75	Картометрический метод	0.2	-
3976	530691.50	4186969.35	Картометрический метод	0.2	-
Ртоп-132					
3981	539651.92	4194339.84	Картометрический метод	0.2	-
3982	539650.10	4194415.05	Картометрический метод	0.2	-
3983	539645.85	4194393.90	Картометрический метод	0.2	-
3984	539643.55	4194387.85	Картометрический метод	0.2	-
3985	539642.45	4194386.10	Картометрический метод	0.2	-
3986	539641.15	4194384.35	Картометрический метод	0.2	-
3987	539642.95	4194359.60	Картометрический метод	0.2	-

2. Сведения о характерных точках границ объекта					
Обозначение характерных точек части границы	Координаты, м		Метод определения координат характерной точки	Средняя квадратическая погрешность положения характерной точки (Mt), м	Описание обозначения точки на местности (при наличии)
	X	Y			
1	2	3	4	5	6
3988	539643.00	4194358.15	Картометрический метод	0.2	-
3989	539640.30	4194348.15	Картометрический метод	0.2	-
3990	539636.50	4194343.40	Картометрический метод	0.2	-
3991	539634.75	4194341.80	Картометрический метод	0.2	-
3981	539651.92	4194339.84	Картометрический метод	0.2	-
Ртоп-133					
3992	529821.55	4183132.70	Картометрический метод	0.2	-
3993	529812.90	4183136.50	Картометрический метод	0.2	-
3994	529796.40	4183128.65	Картометрический метод	0.2	-
3995	529785.50	4183110.65	Картометрический метод	0.2	-
3996	529804.85	4183110.95	Картометрический метод	0.2	-
3997	529819.60	4183120.70	Картометрический метод	0.2	-
3992	529821.55	4183132.70	Картометрический метод	0.2	-
Ртоп-134					
3998	534899.65	4178073.35	Картометрический метод	0.2	-
3999	534891.85	4178104.40	Картометрический метод	0.2	-
4000	534878.90	4178113.60	Картометрический метод	0.2	-
4001	534869.85	4178094.50	Картометрический метод	0.2	-
3998	534899.65	4178073.35	Картометрический метод	0.2	-
Ртоп-135					
4002	530576.95	4187219.50	Картометрический метод	0.2	-
4003	530563.05	4187241.60	Картометрический метод	0.2	-
4004	530541.50	4187236.45	Картометрический метод	0.2	-
4005	530550.75	4187216.90	Картометрический метод	0.2	-
4002	530576.95	4187219.50	Картометрический метод	0.2	-
Ртоп-136					
4006	532078.40	4195340.45	Картометрический метод	0.2	-

2. Сведения о характерных точках границ объекта					
Обозначение характерных точек части границы	Координаты, м		Метод определения координат характерной точки	Средняя квадратическая погрешность положения характерной точки (Mt), м	Описание обозначения точки на местности (при наличии)
	X	Y			
1	2	3	4	5	6
4007	532054.85	4195442.55	Картометрический метод	0.2	-
4008	532049.15	4195479.30	Картометрический метод	0.2	-
4009	532047.50	4195443.55	Картометрический метод	0.2	-
4010	532072.95	4195356.30	Картометрический метод	0.2	-
4006	532078.40	4195340.45	Картометрический метод	0.2	-
Ртоп-137					
4011	537186.65	4191368.50	Картометрический метод	0.2	-
4012	537154.75	4191365.75	Картометрический метод	0.2	-
4013	537137.05	4191342.95	Картометрический метод	0.2	-
4014	537177.90	4191357.20	Картометрический метод	0.2	-
4011	537186.65	4191368.50	Картометрический метод	0.2	-
Ртоп-138					
4015	530487.50	4187124.95	Картометрический метод	0.2	-
4016	530459.25	4187123.95	Картометрический метод	0.2	-
4017	530461.30	4187106.50	Картометрический метод	0.2	-
4018	530487.00	4187106.50	Картометрический метод	0.2	-
4015	530487.50	4187124.95	Картометрический метод	0.2	-
Ртоп-139					
4019	539930.65	4194810.60	Картометрический метод	0.2	-
4020	539892.80	4194783.40	Картометрический метод	0.2	-
4021	539891.15	4194782.35	Картометрический метод	0.2	-
4022	539887.55	4194780.70	Картометрический метод	0.2	-
4023	539847.80	4194767.30	Картометрический метод	0.2	-
4024	539847.05	4194756.10	Картометрический метод	0.2	-
4025	539844.40	4194747.40	Картометрический метод	0.2	-
4026	539840.80	4194743.80	Картометрический метод	0.2	-

2. Сведения о характерных точках границ объекта					
Обозначение характерных точек части границы	Координаты, м		Метод определения координат характерной точки	Средняя квадратическая погрешность положения характерной точки (M <sub>t</sub> ), м	Описание обозначения точки на местности (при наличии)
	X	Y			
1	2	3	4	5	6
4027	539930.19	4194809.81	Картометрический метод	0.2	-
4019	539930.65	4194810.60	Картометрический метод	0.2	-
Ртоп-140					
4028	539570.30	4195975.75	Картометрический метод	0.2	-
4029	539566.51	4195990.51	Картометрический метод	0.2	-
4030	539559.15	4195955.20	Картометрический метод	0.2	-
4031	539548.75	4195915.26	Картометрический метод	0.2	-
4032	539547.70	4195901.25	Картометрический метод	0.2	-
4028	539570.30	4195975.75	Картометрический метод	0.2	-
Ртоп-141					
4033	535694.30	4180206.60	Картометрический метод	0.2	-
4034	535682.20	4180219.20	Картометрический метод	0.2	-
4035	535660.15	4180187.70	Картометрический метод	0.2	-
4033	535694.30	4180206.60	Картометрический метод	0.2	-
Ртоп-142					
4036	530842.50	4192979.50	Картометрический метод	0.2	-
4037	530838.85	4192984.75	Картометрический метод	0.2	-
4038	530814.35	4192967.00	Картометрический метод	0.2	-
4039	530779.15	4192936.00	Картометрический метод	0.2	-
4036	530842.50	4192979.50	Картометрический метод	0.2	-
Ртоп-143					
4040	535959.00	4190647.75	Картометрический метод	0.2	-
4041	535936.35	4190637.95	Картометрический метод	0.2	-
4042	535920.20	4190611.35	Картометрический метод	0.2	-
4043	535913.90	4190605.15	Картометрический метод	0.2	-
4044	535915.80	4190605.35	Картометрический метод	0.2	-
4040	535959.00	4190647.75	Картометрический метод	0.2	-

2. Сведения о характерных точках границ объекта					
Обозначение характерных точек части границы	Координаты, м		Метод определения координат характерной точки	Средняя квадратическая погрешность положения характерной точки (Mt), м	Описание обозначения точки на местности (при наличии)
	X	Y			
1	2	3	4	5	6
Ргоп-144					
4045	539370.65	4196559.15	Картометрический метод	0.2	-
4046	539326.95	4196650.76	Картометрический метод	0.2	-
4047	539332.30	4196634.60	Картометрический метод	0.2	-
4048	539345.20	4196604.15	Картометрический метод	0.2	-
4049	539368.15	4196559.55	Картометрический метод	0.2	-
4050	539369.15	4196559.55	Картометрический метод	0.2	-
4045	539370.65	4196559.15	Картометрический метод	0.2	-
Ргоп-145					
4051	539128.00	4197706.15	Картометрический метод	0.2	-
4052	539123.95	4197731.81	Картометрический метод	0.2	-
4053	539118.05	4197820.60	Картометрический метод	0.2	-
4054	539117.95	4197816.35	Картометрический метод	0.2	-
4055	539120.90	4197719.55	Картометрический метод	0.2	-
4051	539128.00	4197706.15	Картометрический метод	0.2	-
Ргоп-146					
4056	538724.25	4192470.60	Картометрический метод	0.2	-
4057	538721.95	4192468.70	Картометрический метод	0.2	-
4058	538713.80	4192466.10	Картометрический метод	0.2	-
4059	538696.40	4192464.50	Картометрический метод	0.2	-
4060	538682.15	4192450.60	Картометрический метод	0.2	-
4061	538707.75	4192462.60	Картометрический метод	0.2	-
4062	538716.25	4192464.50	Картометрический метод	0.2	-
4063	538718.60	4192464.35	Картометрический метод	0.2	-
4064	538723.35	4192463.80	Картометрический метод	0.2	-
4056	538724.25	4192470.60	Картометрический метод	0.2	-
Ргоп-147					



2. Сведения о характерных точках границ объекта					
Обозначение характерных точек части границы	Координаты, м		Метод определения координат характерной точки	Средняя квадратическая погрешность положения характерной точки (Mt), м	Описание обозначения точки на местности (при наличии)
	X	Y			
1	2	3	4	5	6
4065	526549.30	4187120.00	Картометрический метод	0.2	-
4066	526542.10	4187126.90	Картометрический метод	0.2	-
4067	526538.15	4187132.15	Картометрический метод	0.2	-
4068	526540.80	4187101.35	Картометрический метод	0.2	-
4065	526549.30	4187120.00	Картометрический метод	0.2	-
Ртоп-148					
4069	539530.35	4196005.70	Картометрический метод	0.2	-
4070	539525.30	4196007.05	Картометрический метод	0.2	-
4071	539521.30	4196010.05	Картометрический метод	0.2	-
4072	539519.35	4196012.00	Картометрический метод	0.2	-
4073	539518.95	4196010.50	Картометрический метод	0.2	-
4074	539515.10	4196003.56	Картометрический метод	0.2	-
4075	539517.70	4195991.06	Картометрический метод	0.2	-
4069	539530.35	4196005.70	Картометрический метод	0.2	-
Ртоп-149					
4076	539553.30	4196042.16	Картометрический метод	0.2	-
4077	539544.75	4196075.66	Картометрический метод	0.2	-
4078	539542.65	4196053.80	Картометрический метод	0.2	-
4076	539553.30	4196042.16	Картометрический метод	0.2	-
Ртоп-150					
4079	537100.40	4191329.65	Картометрический метод	0.2	-
4080	537089.80	4191332.15	Картометрический метод	0.2	-
4081	537073.10	4191317.80	Картометрический метод	0.2	-
4082	537075.10	4191316.50	Картометрический метод	0.2	-
4079	537100.40	4191329.65	Картометрический метод	0.2	-
Ртоп-151					
4083	540096.03	4195758.54	Картометрический метод	0.2	-

2. Сведения о характерных точках границ объекта					
Обозначение характерных точек части границы	Координаты, м		Метод определения координат характерной точки	Средняя квадратическая погрешность положения характерной точки (Mt), м	Описание обозначения точки на местности (при наличии)
	X	Y			
1	2	3	4	5	6
4084	540090.45	4195765.35	Картометрический метод	0.2	-
4085	540087.05	4195758.35	Картометрический метод	0.2	-
4086	540086.35	4195757.10	Картометрический метод	0.2	-
4087	540081.60	4195752.35	Картометрический метод	0.2	-
4088	540093.83	4195748.66	Картометрический метод	0.2	-
4083	540096.03	4195758.54	Картометрический метод	0.2	-
Ртоп-152					
4089	531494.90	4188811.80	Картометрический метод	0.2	-
4090	531490.55	4188817.55	Картометрический метод	0.2	-
4091	531485.30	4188817.75	Картометрический метод	0.2	-
4092	531482.05	4188811.80	Картометрический метод	0.2	-
4093	531484.80	4188806.75	Картометрический метод	0.2	-
4094	531491.80	4188807.25	Картометрический метод	0.2	-
4089	531494.90	4188811.80	Картометрический метод	0.2	-
Ртоп-153					
4095	531733.35	4188757.40	Картометрический метод	0.2	-
4096	531729.00	4188763.10	Картометрический метод	0.2	-
4097	531723.75	4188763.30	Картометрический метод	0.2	-
4098	531720.50	4188757.40	Картометрический метод	0.2	-
4099	531723.25	4188752.30	Картометрический метод	0.2	-
4100	531730.25	4188752.85	Картометрический метод	0.2	-
4095	531733.35	4188757.40	Картометрический метод	0.2	-
Ртоп-154					
4101	531532.55	4188750.65	Картометрический метод	0.2	-
4102	531528.25	4188756.35	Картометрический метод	0.2	-
4103	531523.00	4188756.55	Картометрический метод	0.2	-

2. Сведения о характерных точках границ объекта					
Обозначение характерных точек части границы	Координаты, м		Метод определения координат характерной точки	Средняя квадратическая погрешность положения характерной точки (Mt), м	Описание обозначения точки на местности (при наличии)
	X	Y			
1	2	3	4	5	6
4104	531519.75	4188750.65	Картометрический метод	0.2	-
4105	531522.50	4188745.55	Картометрический метод	0.2	-
4106	531529.50	4188746.05	Картометрический метод	0.2	-
4101	531532.55	4188750.65	Картометрический метод	0.2	-
Ртоп-155					
4107	531093.90	4188349.75	Картометрический метод	0.2	-
4108	531089.60	4188355.45	Картометрический метод	0.2	-
4109	531084.35	4188355.65	Картометрический метод	0.2	-
4110	531081.10	4188349.75	Картометрический метод	0.2	-
4111	531083.85	4188344.65	Картометрический метод	0.2	-
4112	531090.85	4188345.20	Картометрический метод	0.2	-
4107	531093.90	4188349.75	Картометрический метод	0.2	-
Ртоп-156					
4113	531571.45	4188515.70	Картометрический метод	0.2	-
4114	531567.15	4188521.40	Картометрический метод	0.2	-
4115	531561.95	4188521.60	Картометрический метод	0.2	-
4116	531558.70	4188515.70	Картометрический метод	0.2	-
4117	531561.40	4188510.60	Картометрический метод	0.2	-
4118	531568.45	4188511.15	Картометрический метод	0.2	-
4113	531571.45	4188515.70	Картометрический метод	0.2	-
Ртоп-157					
4119	540137.75	4195056.60	Картометрический метод	0.2	-
4120	540137.00	4195066.40	Картометрический метод	0.2	-
4121	540123.25	4195078.30	Картометрический метод	0.2	-
4119	540137.75	4195056.60	Картометрический метод	0.2	-
Ртоп-158					
4122	539562.55	4196005.96	Картометрический метод	0.2	-

2. Сведения о характерных точках границ объекта					
Обозначение характерных точек части границы	Координаты, м		Метод определения координат характерной точки	Средняя квадратическая погрешность положения характерной точки (Mt), м	Описание обозначения точки на местности (при наличии)
	X	Y			
1	2	3	4	5	6
4123	539557.85	4196024.21	Картометрический метод	0.2	-
4124	539556.30	4196018.20	Картометрический метод	0.2	-
4125	539553.40	4196014.35	Картометрический метод	0.2	-
4126	539552.05	4196012.95	Картометрический метод	0.2	-
4127	539556.95	4196011.60	Картометрический метод	0.2	-
4122	539562.55	4196005.96	Картометрический метод	0.2	-
Ртоп-159					
4128	534761.25	4189271.65	Картометрический метод	0.2	-
4129	534747.60	4189276.40	Картометрический метод	0.2	-
4130	534742.05	4189275.10	Картометрический метод	0.2	-
4131	534744.65	4189265.45	Картометрический метод	0.2	-
4132	534748.30	4189272.95	Картометрический метод	0.2	-
4128	534761.25	4189271.65	Картометрический метод	0.2	-
Ртоп-160					
4133	534752.00	4200026.10	Картометрический метод	0.2	-
4134	534745.95	4200029.50	Картометрический метод	0.2	-
4135	534745.90	4200029.40	Картометрический метод	0.2	-
4136	534745.10	4200028.05	Картометрический метод	0.2	-
4137	534744.65	4200027.40	Картометрический метод	0.2	-
4138	534744.35	4200026.50	Картометрический метод	0.2	-
4139	534750.55	4200023.15	Картометрический метод	0.2	-
4133	534752.00	4200026.10	Картометрический метод	0.2	-
Ртоп-161					
4140	528419.15	4190823.20	Картометрический метод	0.2	-
4141	528388.00	4190904.30	Картометрический метод	0.2	-
4142	528319.90	4191002.90	Картометрический метод	0.2	-

2. Сведения о характерных точках границ объекта					
Обозначение характерных точек части границы	Координаты, м		Метод определения координат характерной точки	Средняя квадратическая погрешность положения характерной точки (M <sub>t</sub> ), м	Описание обозначения точки на местности (при наличии)
	X	Y			
1	2	3	4	5	6
4143	528295.75	4191062.30	Картометрический метод	0.2	-
4144	528251.55	4191119.75	Картометрический метод	0.2	-
4145	528178.75	4191186.95	Картометрический метод	0.2	-
4146	528175.00	4191191.65	Картометрический метод	0.2	-
4147	528110.45	4191312.85	Картометрический метод	0.2	-
4148	528106.40	4191317.85	Картометрический метод	0.2	-
4149	528019.40	4191273.10	Картометрический метод	0.2	-
4150	527919.70	4191234.65	Картометрический метод	0.2	-
4151	527897.85	4191213.95	Картометрический метод	0.2	-
4152	527894.10	4191211.15	Картометрический метод	0.2	-
4153	527892.00	4191210.05	Картометрический метод	0.2	-
4154	527723.90	4191138.00	Картометрический метод	0.2	-
4155	527606.90	4191099.40	Картометрический метод	0.2	-
4156	527457.75	4191066.80	Картометрический метод	0.2	-
4157	527374.30	4191044.45	Картометрический метод	0.2	-
4158	527369.10	4191043.75	Картометрический метод	0.2	-
4159	527362.40	4191044.90	Картометрический метод	0.2	-
4160	527333.92	4191055.01	Картометрический метод	0.2	-
4161	527300.91	4191047.40	Картометрический метод	0.2	-
4162	527255.46	4191033.77	Картометрический метод	0.2	-
4163	527193.64	4191022.87	Картометрический метод	0.2	-
4164	527078.18	4191013.78	Картометрический метод	0.2	-
4165	526988.19	4191015.60	Картометрический метод	0.2	-
4166	526880.00	4190993.80	Картометрический метод	0.2	-
4167	526799.09	4190974.72	Картометрический метод	0.2	-
4168	526759.09	4190971.08	Картометрический метод	0.2	-

2. Сведения о характерных точках границ объекта					
Обозначение характерных точек части границы	Координаты, м		Метод определения координат характерной точки	Средняя квадратическая погрешность положения характерной точки (M <sub>t</sub> ), м	Описание обозначения точки на местности (при наличии)
	X	Y			
1	2	3	4	5	6
4169	526649.99	4190969.27	Картометрический метод	0.2	-
4170	526602.72	4190969.27	Картометрический метод	0.2	-
4171	526477.26	4190955.64	Картометрический метод	0.2	-
4172	526365.43	4190940.20	Картометрический метод	0.2	-
4173	526309.07	4190930.21	Картометрический метод	0.2	-
4174	526240.88	4190927.48	Картометрический метод	0.2	-
4175	526226.34	4190914.76	Картометрический метод	0.2	-
4176	526090.90	4190903.85	Картометрический метод	0.2	-
4177	526104.20	4190864.80	Картометрический метод	0.2	-
4178	526203.75	4190872.60	Картометрический метод	0.2	-
4179	526288.65	4190880.85	Картометрический метод	0.2	-
4180	526353.50	4190889.70	Картометрический метод	0.2	-
4181	526387.10	4190900.90	Картометрический метод	0.2	-
4182	526408.95	4190908.55	Картометрический метод	0.2	-
4183	526453.15	4190916.20	Картометрический метод	0.2	-
4184	526493.25	4190919.75	Картометрический метод	0.2	-
4185	526521.55	4190927.40	Картометрический метод	0.2	-
4186	526544.55	4190939.80	Картометрический метод	0.2	-
4187	526556.95	4190952.75	Картометрический метод	0.2	-
4188	526571.45	4190948.05	Картометрический метод	0.2	-
4189	526600.35	4190947.45	Картометрический метод	0.2	-
4190	526633.35	4190952.15	Картометрический метод	0.2	-
4191	526658.15	4190953.95	Картометрический метод	0.2	-
4192	526668.75	4190946.85	Картометрический метод	0.2	-
4193	526671.70	4190938.60	Картометрический метод	0.2	-
4194	526662.25	4190925.65	Картометрический метод	0.2	-

2. Сведения о характерных точках границ объекта					
Обозначение характерных точек части границы	Координаты, м		Метод определения координат характерной точки	Средняя квадратическая погрешность положения характерной точки (M <sub>t</sub> ), м	Описание обозначения точки на местности (при наличии)
	X	Y			
1	2	3	4	5	6
4195	526663.45	4190910.30	Картометрический метод	0.2	-
4196	526655.75	4190903.85	Картометрический метод	0.2	-
4197	526641.05	4190905.00	Картометрический метод	0.2	-
4198	526624.55	4190897.35	Картометрический метод	0.2	-
4199	526622.75	4190885.55	Картометрический метод	0.2	-
4200	526630.40	4190877.30	Картометрический метод	0.2	-
4201	526656.95	4190875.55	Картометрический метод	0.2	-
4202	526683.50	4190891.45	Картометрический метод	0.2	-
4203	526697.05	4190889.70	Картометрический метод	0.2	-
4204	526707.65	4190878.50	Картометрический метод	0.2	-
4205	526705.30	4190860.25	Картометрический метод	0.2	-
4206	526707.65	4190852.00	Картометрический метод	0.2	-
4207	526722.95	4190843.15	Картометрический метод	0.2	-
4208	526737.10	4190839.60	Картометрический метод	0.2	-
4209	526742.45	4190834.90	Картометрический метод	0.2	-
4210	526728.85	4190814.85	Картометрический метод	0.2	-
4211	526724.75	4190807.80	Картометрический метод	0.2	-
4212	526731.25	4190799.55	Картометрический метод	0.2	-
4213	526744.20	4190798.95	Картометрический метод	0.2	-
4214	526766.60	4190820.75	Картометрический метод	0.2	-
4215	526791.35	4190837.85	Картометрический метод	0.2	-
4216	526819.65	4190848.45	Картометрический метод	0.2	-
4217	526867.40	4190861.40	Картометрический метод	0.2	-
4218	526918.70	4190870.25	Картометрический метод	0.2	-
4219	526932.25	4190873.20	Картометрический метод	0.2	-
4220	526943.45	4190868.50	Картометрический метод	0.2	-

2. Сведения о характерных точках границ объекта					
Обозначение характерных точек части границы	Координаты, м		Метод определения координат характерной точки	Средняя квадратическая погрешность положения характерной точки (M <sub>t</sub> ), м	Описание обозначения точки на местности (при наличии)
	X	Y			
1	2	3	4	5	6
4221	526962.30	4190849.60	Картометрический метод	0.2	-
4222	526977.65	4190847.85	Картометрический метод	0.2	-
4223	527002.40	4190855.50	Картометрический метод	0.2	-
4224	527031.85	4190868.50	Картометрический метод	0.2	-
4225	527044.85	4190864.95	Картометрический метод	0.2	-
4226	527053.10	4190851.40	Картометрический метод	0.2	-
4227	527051.30	4190834.30	Картометрический метод	0.2	-
4228	527029.50	4190806.00	Картометрический метод	0.2	-
4229	526986.50	4190772.40	Картометрический метод	0.2	-
4230	526941.10	4190747.05	Картометрический метод	0.2	-
4231	526883.30	4190726.45	Картометрический метод	0.2	-
4232	526840.85	4190717.00	Картометрический метод	0.2	-
4233	526808.45	4190698.75	Картометрический метод	0.2	-
4234	526787.80	4190681.65	Картометрический метод	0.2	-
4235	526770.70	4190688.15	Картометрический метод	0.2	-
4236	526757.75	4190691.10	Картометрический метод	0.2	-
4237	526735.35	4190674.00	Картометрический метод	0.2	-
4238	526656.95	4190582.65	Картометрический метод	0.2	-
4239	526655.50	4190570.20	Картометрический метод	0.2	-
4240	526644.80	4190556.65	Картометрический метод	0.2	-
4241	526645.50	4190549.20	Картометрический метод	0.2	-
4242	526669.05	4190523.90	Картометрический метод	0.2	-
4243	526681.85	4190504.65	Картометрический метод	0.2	-
4244	526681.50	4190487.20	Картометрический метод	0.2	-
4245	526675.80	4190470.45	Картометрический метод	0.2	-
4246	526672.95	4190456.20	Картометрический метод	0.2	-



2. Сведения о характерных точках границ объекта					
Обозначение характерных точек части границы	Координаты, м		Метод определения координат характерной точки	Средняя квадратическая погрешность положения характерной точки (M <sub>t</sub> ), м	Описание обозначения точки на местности (при наличии)
	X	Y			
1	2	3	4	5	6
4247	526680.10	4190444.80	Картометрический метод	0.2	-
4248	526688.30	4190444.05	Картометрический метод	0.2	-
4249	526767.80	4190507.15	Картометрический метод	0.2	-
4250	526788.45	4190522.45	Картометрический метод	0.2	-
4251	526795.95	4190534.90	Картометрический метод	0.2	-
4252	526786.30	4190537.75	Картометрический метод	0.2	-
4253	526767.80	4190524.95	Картометрический метод	0.2	-
4254	526744.95	4190517.80	Картометрический метод	0.2	-
4255	526723.20	4190520.30	Картометрический метод	0.2	-
4256	526726.80	4190527.10	Картометрический метод	0.2	-
4257	526736.05	4190531.70	Картометрический метод	0.2	-
4258	526740.35	4190538.85	Картометрический метод	0.2	-
4259	526740.00	4190553.45	Картометрический метод	0.2	-
4260	526749.60	4190558.80	Картометрический метод	0.2	-
4261	526783.45	4190568.75	Картометрический метод	0.2	-
4262	526797.00	4190568.75	Картометрический метод	0.2	-
4263	526825.55	4190555.25	Картометрический метод	0.2	-
4264	526837.30	4190555.95	Картометрический метод	0.2	-
4265	526851.55	4190567.00	Картометрический метод	0.2	-
4266	526865.10	4190573.05	Картометрический метод	0.2	-
4267	526893.35	4190596.80	Картометрический метод	0.2	-
4268	526886.85	4190601.50	Картометрический метод	0.2	-
4269	526856.80	4190581.45	Картометрический метод	0.2	-
4270	526839.10	4190576.15	Картометрический метод	0.2	-
4271	526824.95	4190578.50	Картометрический метод	0.2	-
4272	526829.10	4190589.70	Картометрический метод	0.2	-

2. Сведения о характерных точках границ объекта					
Обозначение характерных точек части границы	Координаты, м		Метод определения координат характерной точки	Средняя квадратическая погрешность положения характерной точки (M <sub>t</sub> ), м	Описание обозначения точки на местности (при наличии)
	X	Y			
1	2	3	4	5	6
4273	526832.05	4190600.90	Картометрический метод	0.2	-
4274	526830.85	4190608.55	Картометрический метод	0.2	-
4275	526840.30	4190619.75	Картометрический метод	0.2	-
4276	526870.35	4190627.45	Картометрический метод	0.2	-
4277	526889.20	4190628.00	Картометрический метод	0.2	-
4278	526907.50	4190619.20	Картометрический метод	0.2	-
4279	526924.00	4190625.65	Картометрический метод	0.2	-
4280	526972.90	4190663.95	Картометрический метод	0.2	-
4281	527059.00	4190757.10	Картометрический метод	0.2	-
4282	527109.10	4190804.85	Картометрический метод	0.2	-
4283	527121.45	4190818.40	Картометрический метод	0.2	-
4284	527147.40	4190827.80	Картометрический метод	0.2	-
4285	527197.50	4190863.20	Картометрический метод	0.2	-
4286	527226.40	4190890.90	Картометрический метод	0.2	-
4287	527239.95	4190896.75	Картометрический метод	0.2	-
4288	527256.45	4190894.40	Картометрический метод	0.2	-
4289	527256.45	4190883.20	Картометрический метод	0.2	-
4290	527247.60	4190871.45	Картометрический метод	0.2	-
4291	527251.75	4190853.15	Картометрический метод	0.2	-
4292	527258.25	4190838.40	Картометрический метод	0.2	-
4293	527253.50	4190823.10	Картометрический метод	0.2	-
4294	527243.50	4190814.25	Картометрический метод	0.2	-
4295	527254.70	4190807.20	Картометрический метод	0.2	-
4296	527254.70	4190797.15	Картометрический метод	0.2	-
4297	527237.60	4190773.00	Картометрический метод	0.2	-
4298	527198.70	4190730.55	Картометрический метод	0.2	-

2. Сведения о характерных точках границ объекта					
Обозначение характерных точек части границы	Координаты, м		Метод определения координат характерной точки	Средняя квадратическая погрешность положения характерной точки (M <sub>t</sub> ), м	Описание обозначения точки на местности (при наличии)
	X	Y			
1	2	3	4	5	6
4299	527164.50	4190696.40	Картометрический метод	0.2	-
4300	527119.10	4190658.65	Картометрический метод	0.2	-
4301	527088.45	4190629.80	Картометрический метод	0.2	-
4302	527066.65	4190608.55	Картометрический метод	0.2	-
4303	527052.50	4190602.70	Картометрический метод	0.2	-
4304	527043.05	4190608.55	Картометрический метод	0.2	-
4305	527046.00	4190628.00	Картометрический метод	0.2	-
4306	527043.05	4190632.75	Картометрический метод	0.2	-
4307	527027.15	4190617.40	Картометрический метод	0.2	-
4308	527011.85	4190608.55	Картометрический метод	0.2	-
4309	526995.90	4190618.60	Картометрический метод	0.2	-
4310	526985.30	4190623.90	Картометрический метод	0.2	-
4311	526960.55	4190607.40	Картометрический метод	0.2	-
4312	526928.70	4190582.05	Картометрический метод	0.2	-
4313	526911.70	4190573.05	Картометрический метод	0.2	-
4314	526874.30	4190543.10	Картометрический метод	0.2	-
4315	526833.65	4190506.75	Картометрический метод	0.2	-
4316	526809.75	4190484.35	Картометрический метод	0.2	-
4317	526808.00	4190443.00	Картометрический метод	0.2	-
4318	526826.50	4190439.80	Картометрический метод	0.2	-
4319	526834.70	4190445.85	Картометрический метод	0.2	-
4320	526842.55	4190464.35	Картометрический метод	0.2	-
4321	526853.95	4190476.85	Картометрический метод	0.2	-
4322	526886.05	4190490.75	Картометрический метод	0.2	-
4323	526923.10	4190506.75	Картометрический метод	0.2	-
4324	526955.20	4190516.05	Картометрический метод	0.2	-

2. Сведения о характерных точках границ объекта					
Обозначение характерных точек части границы	Координаты, м		Метод определения координат характерной точки	Средняя квадратическая погрешность положения характерной точки (M <sub>t</sub> ), м	Описание обозначения точки на местности (при наличии)
	X	Y			
1	2	3	4	5	6
4325	526984.10	4190536.70	Картометрический метод	0.2	-
4326	527013.30	4190556.30	Картометрический метод	0.2	-
4327	527038.95	4190574.50	Картометрический метод	0.2	-
4328	527058.40	4190585.60	Картометрический метод	0.2	-
4329	527186.90	4190698.75	Картометрический метод	0.2	-
4330	527225.20	4190744.15	Картометрический метод	0.2	-
4331	527295.95	4190823.70	Картометрический метод	0.2	-
4332	527314.25	4190846.65	Картометрический метод	0.2	-
4333	527328.95	4190847.25	Картометрический метод	0.2	-
4334	527347.25	4190841.95	Картометрический метод	0.2	-
4335	527351.35	4190820.15	Картометрический метод	0.2	-
4336	527352.55	4190788.90	Картометрический метод	0.2	-
4337	527355.50	4190755.30	Картометрический метод	0.2	-
4338	527364.35	4190737.65	Картометрический метод	0.2	-
4339	527377.30	4190734.70	Картометрический метод	0.2	-
4340	527402.05	4190738.25	Картометрический метод	0.2	-
4341	527417.40	4190756.50	Картометрический метод	0.2	-
4342	527433.90	4190785.40	Картометрический метод	0.2	-
4343	527451.00	4190801.90	Картометрический метод	0.2	-
4344	527484.60	4190816.65	Картометрический метод	0.2	-
4345	527508.75	4190836.10	Картометрический метод	0.2	-
4346	527537.65	4190868.50	Картометрический метод	0.2	-
4347	527551.80	4190896.80	Картометрический метод	0.2	-
4348	527563.60	4190916.80	Картометрический метод	0.2	-
4349	527584.20	4190931.55	Картометрический метод	0.2	-
4350	527610.15	4190939.20	Картометрический метод	0.2	-

2. Сведения о характерных точках границ объекта					
Обозначение характерных точек части границы	Координаты, м		Метод определения координат характерной точки	Средняя квадратическая погрешность положения характерной точки (Mt), м	Описание обозначения точки на местности (при наличии)
	X	Y			
1	2	3	4	5	6
4351	527617.25	4190950.40	Картометрический метод	0.2	-
4352	527620.75	4190977.50	Картометрический метод	0.2	-
4353	527628.45	4190983.40	Картометрический метод	0.2	-
4354	527660.85	4190988.70	Картометрический метод	0.2	-
4355	527670.90	4190975.75	Картометрический метод	0.2	-
4356	527674.40	4190954.55	Картометрический метод	0.2	-
4357	527695.05	4190933.90	Картометрический метод	0.2	-
4358	527719.20	4190919.75	Картометрический метод	0.2	-
4359	527748.70	4190905.60	Картометрический метод	0.2	-
4360	527787.00	4190901.50	Картометрический метод	0.2	-
4361	527808.80	4190909.75	Картометрический метод	0.2	-
4362	527822.95	4190932.75	Картометрический метод	0.2	-
4363	527833.00	4190958.05	Картометрический метод	0.2	-
4364	527827.10	4190982.80	Картометрический метод	0.2	-
4365	527821.80	4190998.75	Картометрический метод	0.2	-
4366	527832.40	4191012.30	Картометрический метод	0.2	-
4367	527860.10	4191037.05	Картометрический метод	0.2	-
4368	527874.25	4191038.20	Картометрический метод	0.2	-
4369	527893.70	4191025.25	Картометрический метод	0.2	-
4370	527910.20	4191011.10	Картометрический метод	0.2	-
4371	527934.95	4191009.35	Картометрический метод	0.2	-
4372	527966.20	4190998.75	Картометрический метод	0.2	-
4373	528001.55	4190979.30	Картометрический метод	0.2	-
4374	528030.45	4190970.45	Картометрический метод	0.2	-
4375	528062.90	4190962.80	Картометрический метод	0.2	-
4376	528129.50	4190932.75	Картометрический метод	0.2	-

2. Сведения о характерных точках границ объекта					
Обозначение характерных точек части границы	Координаты, м		Метод определения координат характерной точки	Средняя квадратическая погрешность положения характерной точки (M <sub>t</sub> ), м	Описание обозначения точки на местности (при наличии)
	X	Y			
1	2	3	4	5	6
4377	528193.75	4190900.30	Картометрический метод	0.2	-
4378	528229.15	4190885.60	Картометрический метод	0.2	-
4379	528278.05	4190853.75	Картометрический метод	0.2	-
4380	528303.40	4190843.75	Картометрический метод	0.2	-
4381	528318.15	4190842.55	Картометрический метод	0.2	-
4382	528332.30	4190830.75	Картометрический метод	0.2	-
4383	528345.25	4190820.15	Картометрический метод	0.2	-
4384	528337.60	4190801.90	Картометрический метод	0.2	-
4385	528323.45	4190778.90	Картометрический метод	0.2	-
4386	528320.50	4190765.95	Картометрический метод	0.2	-
4387	528324.05	4190732.95	Картометрический метод	0.2	-
4388	528323.45	4190681.05	Картометрический метод	0.2	-
4389	528316.95	4190647.50	Картометрический метод	0.2	-
4390	528311.65	4190622.15	Картометрический метод	0.2	-
4391	528299.30	4190600.90	Картометрический метод	0.2	-
4392	528289.10	4190591.95	Картометрический метод	0.2	-
4393	528255.55	4190533.15	Картометрический метод	0.2	-
4394	528216.00	4190471.15	Картометрический метод	0.2	-
4395	528138.25	4190358.20	Картометрический метод	0.2	-
4396	528120.80	4190343.60	Картометрический метод	0.2	-
4397	528101.50	4190346.10	Картометрический метод	0.2	-
4398	528096.15	4190340.75	Картометрический метод	0.2	-
4399	528105.45	4190326.85	Картометрический метод	0.2	-
4400	528102.95	4190316.50	Картометрический метод	0.2	-
4401	528067.65	4190273.05	Картометрический метод	0.2	-
4402	528050.55	4190250.25	Картометрический метод	0.2	-

2. Сведения о характерных точках границ объекта					
Обозначение характерных точек части границы	Координаты, м		Метод определения координат характерной точки	Средняя квадратическая погрешность положения характерной точки (M <sub>t</sub> ), м	Описание обозначения точки на местности (при наличии)
	X	Y			
1	2	3	4	5	6
4403	528003.45	4190195.35	Картометрический метод	0.2	-
4404	527939.30	4190130.50	Картометрический метод	0.2	-
4405	527898.30	4190100.25	Картометрический метод	0.2	-
4406	527862.60	4190072.10	Картометрический метод	0.2	-
4407	527822.70	4190048.55	Картометрический метод	0.2	-
4408	527777.75	4190016.50	Картометрический метод	0.2	-
4409	527742.80	4190000.80	Картометрический метод	0.2	-
4410	527715.40	4189982.35	Картометрический метод	0.2	-
4411	527754.10	4190000.80	Картометрический метод	0.2	-
4412	527909.10	4190098.15	Картометрический метод	0.2	-
4413	528075.65	4190216.85	Картометрический метод	0.2	-
4414	528241.20	4190359.90	Картометрический метод	0.2	-
4415	528316.65	4190448.65	Картометрический метод	0.2	-
4416	528372.95	4190549.80	Картометрический метод	0.2	-
4417	528403.00	4190647.90	Картометрический метод	0.2	-
4418	528409.35	4190753.15	Картометрический метод	0.2	-
4140	528419.15	4190823.20	Картометрический метод	0.2	-
4419	528185.90	4191011.70	Картометрический метод	0.2	-
4420	528164.65	4191031.75	Картометрический метод	0.2	-
4421	528124.55	4191072.40	Картометрический метод	0.2	-
4422	528093.30	4191117.80	Картометрический метод	0.2	-
4423	528064.40	4191166.10	Картометрический метод	0.2	-
4424	528056.15	4191180.25	Картометрический метод	0.2	-
4425	528020.65	4191163.10	Картометрический метод	0.2	-
4426	528003.70	4191154.90	Картометрический метод	0.2	-
4427	527996.00	4191147.25	Картометрический метод	0.2	-

2. Сведения о характерных точках границ объекта					
Обозначение характерных точек части границы	Координаты, м		Метод определения координат характерной точки	Средняя квадратическая погрешность положения характерной точки (M <sub>t</sub> ), м	Описание обозначения точки на местности (при наличии)
	X	Y			
1	2	3	4	5	6
4428	527997.80	4191136.65	Картометрический метод	0.2	-
4429	528007.80	4191126.65	Картометрический метод	0.2	-
4430	528023.15	4191121.90	Картометрический метод	0.2	-
4431	528034.35	4191111.30	Картометрический метод	0.2	-
4432	528034.95	4191098.95	Картометрический метод	0.2	-
4433	528038.50	4191084.80	Картометрический метод	0.2	-
4434	528053.20	4191066.50	Картометрический метод	0.2	-
4435	528085.65	4191047.65	Картометрический метод	0.2	-
4436	528125.75	4191032.90	Картометрический метод	0.2	-
4437	528134.15	4191029.15	Картометрический метод	0.2	-
4438	528164.05	4191015.85	Картометрический метод	0.2	-
4419	528185.90	4191011.70	Картометрический метод	0.2	-
4439	527936.45	4191207.95	Картометрический метод	0.2	-
4440	527918.80	4191208.55	Картометрический метод	0.2	-
4441	527886.95	4191198.55	Картометрический метод	0.2	-
4442	527856.85	4191185.55	Картометрический метод	0.2	-
4443	527828.55	4191157.85	Картометрический метод	0.2	-
4444	527800.25	4191118.95	Картометрический метод	0.2	-
4445	527793.80	4191092.45	Картометрический метод	0.2	-
4446	527780.80	4191057.65	Картометрический метод	0.2	-
4447	527763.70	4191024.10	Картометрический метод	0.2	-
4448	527741.90	4190990.50	Картометрический метод	0.2	-
4449	527735.40	4190966.90	Картометрический метод	0.2	-
4450	527732.45	4190935.10	Картометрический метод	0.2	-
4451	527738.95	4190927.45	Картометрический метод	0.2	-
4452	527759.00	4190929.20	Картометрический метод	0.2	-



2. Сведения о характерных точках границ объекта					
Обозначение характерных точек части границы	Координаты, м		Метод определения координат характерной точки	Средняя квадратическая погрешность положения характерной точки (M <sub>t</sub> ), м	Описание обозначения точки на местности (при наличии)
	X	Y			
1	2	3	4	5	6
4453	527765.50	4190938.60	Картометрический метод	0.2	-
4454	527766.10	4190961.60	Картометрический метод	0.2	-
4455	527769.00	4190991.10	Картометрический метод	0.2	-
4456	527773.75	4191015.85	Картометрический метод	0.2	-
4457	527794.95	4191055.30	Картометрический метод	0.2	-
4458	527806.15	4191081.85	Картометрический метод	0.2	-
4459	527804.40	4191089.50	Картометрический метод	0.2	-
4460	527807.95	4191101.90	Картометрический метод	0.2	-
4461	527819.15	4191126.65	Картометрический метод	0.2	-
4462	527848.00	4191155.50	Картометрический метод	0.2	-
4463	527875.15	4191169.65	Картометрический метод	0.2	-
4464	527924.10	4191189.10	Картометрический метод	0.2	-
4465	527935.90	4191197.95	Картометрический метод	0.2	-
4439	527936.45	4191207.95	Картометрический метод	0.2	-
4466	525069.50	4193519.10	Картометрический метод	0.2	-
4467	525019.70	4193554.85	Картометрический метод	0.2	-
4468	524956.65	4193578.75	Картометрический метод	0.2	-
4469	524943.48	4193583.63	Картометрический метод	0.2	-
4470	524905.50	4193557.53	Картометрический метод	0.2	-
4471	524683.79	4193423.07	Картометрический метод	0.2	-
4472	524547.10	4193324.22	Картометрический метод	0.2	-
4473	524633.45	4193340.70	Картометрический метод	0.2	-
4474	524813.70	4193397.05	Картометрический метод	0.2	-
4475	524984.25	4193473.75	Картометрический метод	0.2	-
4476	525063.60	4193515.00	Картометрический метод	0.2	-
4466	525069.50	4193519.10	Картометрический метод	0.2	-

2. Сведения о характерных точках границ объекта					
Обозначение характерных точек части границы	Координаты, м		Метод определения координат характерной точки	Средняя квадратическая погрешность положения характерной точки (Mt), м	Описание обозначения точки на местности (при наличии)
	X	Y			
1	2	3	4	5	6
Ртоп-163					
4477	533744.50	4197370.20	Картометрический метод	0.2	-
4478	533715.15	4197364.30	Картометрический метод	0.2	-
4479	533715.73	4197375.04	Картометрический метод	0.2	-
4480	533703.10	4197371.55	Картометрический метод	0.2	-
4481	533636.90	4197217.55	Картометрический метод	0.2	-
4482	533612.20	4197087.65	Картометрический метод	0.2	-
4483	533603.90	4196982.65	Картометрический метод	0.2	-
4484	533577.25	4196668.90	Картометрический метод	0.2	-
4485	533577.05	4196667.40	Картометрический метод	0.2	-
4486	533566.60	4196603.55	Картометрический метод	0.2	-
4487	533551.15	4196495.10	Картометрический метод	0.2	-
4488	533533.90	4196400.95	Картометрический метод	0.2	-
4489	533532.45	4196396.20	Картометрический метод	0.2	-
4490	533510.85	4196349.15	Картометрический метод	0.2	-
4491	533482.60	4196277.10	Картометрический метод	0.2	-
4492	533436.55	4196154.20	Картометрический метод	0.2	-
4493	533435.60	4196152.10	Картометрический метод	0.2	-
4494	533415.00	4196112.05	Картометрический метод	0.2	-
4495	533451.38	4196169.18	Картометрический метод	0.2	-
4496	533451.75	4196169.03	Картометрический метод	0.2	-
4497	533465.34	4196191.41	Картометрический метод	0.2	-
4498	533502.57	4196264.22	Картометрический метод	0.2	-
4499	533510.01	4196264.40	Картометрический метод	0.2	-
4500	533524.80	4196305.45	Картометрический метод	0.2	-
4501	533532.95	4196325.70	Картометрический метод	0.2	-

2. Сведения о характерных точках границ объекта					
Обозначение характерных точек части границы	Координаты, м		Метод определения координат характерной точки	Средняя квадратическая погрешность положения характерной точки (M <sub>t</sub> ), м	Описание обозначения точки на местности (при наличии)
	X	Y			
1	2	3	4	5	6
4502	533542.70	4196352.60	Картометрический метод	0.2	-
4503	533558.70	4196387.20	Картометрический метод	0.2	-
4504	533594.02	4196438.11	Картометрический метод	0.2	-
4505	533560.30	4196458.60	Картометрический метод	0.2	-
4506	533575.03	4196567.95	Картометрический метод	0.2	-
4507	533591.15	4196607.90	Картометрический метод	0.2	-
4508	533592.40	4196635.33	Картометрический метод	0.2	-
4509	533589.89	4196660.47	Картометрический метод	0.2	-
4510	533594.59	4196703.35	Картометрический метод	0.2	-
4511	533597.95	4196737.05	Картометрический метод	0.2	-
4512	533615.04	4196879.77	Картометрический метод	0.2	-
4513	533616.60	4196888.80	Картометрический метод	0.2	-
4514	533618.78	4196896.04	Картометрический метод	0.2	-
4515	533618.90	4196896.55	Картометрический метод	0.2	-
4516	533621.53	4196921.74	Картометрический метод	0.2	-
4517	533624.28	4196947.18	Картометрический метод	0.2	-
4518	533624.35	4196953.80	Картометрический метод	0.2	-
4519	533628.35	4196992.07	Картометрический метод	0.2	-
4520	533642.59	4197073.36	Картометрический метод	0.2	-
4521	533649.80	4197101.50	Картометрический метод	0.2	-
4522	533656.90	4197130.10	Картометрический метод	0.2	-
4523	533684.35	4197232.81	Картометрический метод	0.2	-
4524	533688.19	4197247.77	Картометрический метод	0.2	-
4525	533710.05	4197349.30	Картометрический метод	0.2	-
4526	533712.10	4197358.72	Картометрический метод	0.2	-
4527	533740.30	4197363.15	Картометрический метод	0.2	-

2. Сведения о характерных точках границ объекта					
Обозначение характерных точек части границы	Координаты, м		Метод определения координат характерной точки	Средняя квадратическая погрешность положения характерной точки (Mt), м	Описание обозначения точки на местности (при наличии)
	X	Y			
1	2	3	4	5	6
4528	533741.60	4197363.35	Картометрический метод	0.2	-
4477	533744.50	4197370.20	Картометрический метод	0.2	-
Ртоп-164					
4529	533262.45	4195909.55	Картометрический метод	0.2	-
4530	533231.45	4195876.25	Картометрический метод	0.2	-
4531	533228.85	4195873.95	Картометрический метод	0.2	-
4532	533145.90	4195811.30	Картометрический метод	0.2	-
4533	533078.20	4195735.20	Картометрический метод	0.2	-
4534	533073.25	4195731.20	Картометрический метод	0.2	-
4535	533008.40	4195693.70	Картометрический метод	0.2	-
4536	532951.70	4195642.45	Картометрический метод	0.2	-
4537	532918.45	4195600.75	Картометрический метод	0.2	-
4538	532881.75	4195517.20	Картометрический метод	0.2	-
4539	532835.25	4195453.40	Картометрический метод	0.2	-
4540	532832.70	4195450.50	Картометрический метод	0.2	-
4541	532747.90	4195372.05	Картометрический метод	0.2	-
4542	532744.30	4195369.45	Картометрический метод	0.2	-
4543	532734.30	4195366.75	Картометрический метод	0.2	-
4544	532725.35	4195369.17	Картометрический метод	0.2	-
4545	532637.41	4195196.43	Картометрический метод	0.2	-
4546	532477.41	4195047.44	Картометрический метод	0.2	-
4547	532397.40	4194996.56	Картометрический метод	0.2	-
4548	532310.07	4194968.89	Картометрический метод	0.2	-
4549	532311.65	4194963.05	Картометрический метод	0.2	-
4550	532308.95	4194953.05	Картометрический метод	0.2	-
4551	532299.70	4194937.95	Картометрический метод	0.2	-

2. Сведения о характерных точках границ объекта					
Обозначение характерных точек части границы	Координаты, м		Метод определения координат характерной точки	Средняя квадратическая погрешность положения характерной точки (Mt), м	Описание обозначения точки на местности (при наличии)
	X	Y			
1	2	3	4	5	6
4552	532298.45	4194936.20	Картометрический метод	0.2	-
4553	532261.40	4194888.50	Картометрический метод	0.2	-
4554	532191.80	4194774.15	Картометрический метод	0.2	-
4555	532074.15	4194601.15	Картометрический метод	0.2	-
4556	532073.10	4194588.15	Картометрический метод	0.2	-
4557	532108.75	4194629.55	Картометрический метод	0.2	-
4558	532217.73	4194805.57	Картометрический метод	0.2	-
4559	532308.08	4194863.32	Картометрический метод	0.2	-
4560	532458.99	4194974.16	Картометрический метод	0.2	-
4561	532623.88	4195120.39	Картометрический метод	0.2	-
4562	532689.08	4195211.67	Картометрический метод	0.2	-
4563	532715.17	4195268.49	Картометрический метод	0.2	-
4564	532740.32	4195311.34	Картометрический метод	0.2	-
4565	532853.03	4195455.71	Картометрический метод	0.2	-
4566	532869.60	4195482.95	Картометрический метод	0.2	-
4567	532871.23	4195485.63	Картометрический метод	0.2	-
4568	532879.88	4195500.52	Картометрический метод	0.2	-
4569	533005.80	4195636.05	Картометрический метод	0.2	-
4570	533063.75	4195707.80	Картометрический метод	0.2	-
4571	533167.23	4195817.26	Картометрический метод	0.2	-
4572	533203.57	4195794.46	Картометрический метод	0.2	-
4573	533216.93	4195821.92	Картометрический метод	0.2	-
4529	533262.45	4195909.55	Картометрический метод	0.2	-
Ртоп-165					
4574	540151.96	4194876.86	Картометрический метод	0.2	-
4575	540149.10	4194912.85	Картометрический метод	0.2	-

2. Сведения о характерных точках границ объекта					
Обозначение характерных точек части границы	Координаты, м		Метод определения координат характерной точки	Средняя квадратическая погрешность положения характерной точки (Mt), м	Описание обозначения точки на местности (при наличии)
	X	Y			
1	2	3	4	5	6
4576	540147.35	4194906.30	Картометрический метод	0.2	-
4577	540145.00	4194903.00	Картометрический метод	0.2	-
4578	540124.60	4194880.05	Картометрический метод	0.2	-
4579	540119.72	4194876.07	Картометрический метод	0.2	-
4574	540151.96	4194876.86	Картометрический метод	0.2	-
Ртоп-166					
4580	540233.16	4195610.94	Картометрический метод	0.2	-
4581	540185.46	4195637.06	Картометрический метод	0.2	-
4582	540186.65	4195632.45	Картометрический метод	0.2	-
4583	540183.95	4195622.45	Картометрический метод	0.2	-
4584	540176.65	4195615.15	Картометрический метод	0.2	-
4585	540166.65	4195612.45	Картометрический метод	0.2	-
4586	540162.40	4195612.90	Картометрический метод	0.2	-
4587	540149.25	4195615.80	Картометрический метод	0.2	-
4588	540146.50	4195612.75	Картометрический метод	0.2	-
4589	540150.81	4195612.99	Картометрический метод	0.2	-
4590	540230.11	4195603.73	Картометрический метод	0.2	-
4580	540233.16	4195610.94	Картометрический метод	0.2	-
Ртоп-167					
4591	539863.41	4195836.42	Картометрический метод	0.2	-
4592	539862.32	4195845.75	Картометрический метод	0.2	-
4593	539856.15	4195846.10	Картометрический метод	0.2	-
4594	539855.80	4195844.80	Картометрический метод	0.2	-
4595	539851.15	4195836.60	Картометрический метод	0.2	-
4596	539860.94	4195834.90	Картометрический метод	0.2	-
4591	539863.41	4195836.42	Картометрический метод	0.2	-

2. Сведения о характерных точках границ объекта					
Обозначение характерных точек части границы	Координаты, м		Метод определения координат характерной точки	Средняя квадратическая погрешность положения характерной точки (M <sub>t</sub> ), м	Описание обозначения точки на местности (при наличии)
	X	Y			
1	2	3	4	5	6
Ртоп-168					
4597	539533.55	4196165.00	Картометрический метод	0.2	-
4598	539519.85	4196256.04	Картометрический метод	0.2	-
4599	539506.60	4196272.90	Картометрический метод	0.2	-
4600	539513.54	4196344.30	Картометрический метод	0.2	-
4601	539436.73	4196398.65	Картометрический метод	0.2	-
4602	539432.60	4196407.53	Картометрический метод	0.2	-
4603	539437.85	4196372.60	Картометрический метод	0.2	-
4604	539449.30	4196332.50	Картометрический метод	0.2	-
4605	539450.00	4196328.50	Картометрический метод	0.2	-
4606	539451.45	4196308.75	Картометрический метод	0.2	-
4607	539480.30	4196291.90	Картометрический метод	0.2	-
4608	539487.50	4196284.65	Картометрический метод	0.2	-
4609	539490.20	4196274.65	Картометрический метод	0.2	-
4610	539488.20	4196265.95	Картометрический метод	0.2	-
4611	539477.40	4196243.60	Картометрический метод	0.2	-
4612	539477.80	4196206.15	Картометрический метод	0.2	-
4613	539497.25	4196147.81	Картометрический метод	0.2	-
4614	539497.90	4196139.61	Картометрический метод	0.2	-
4615	539515.71	4196141.97	Картометрический метод	0.2	-
4597	539533.55	4196165.00	Картометрический метод	0.2	-
Ртоп-169					
4616	541108.05	4196819.60	Картометрический метод	0.2	-
4617	541045.15	4196834.50	Картометрический метод	0.2	-
4618	540826.45	4196903.95	Картометрический метод	0.2	-
4619	540834.75	4197112.90	Картометрический метод	0.2	-

2. Сведения о характерных точках границ объекта					
Обозначение характерных точек части границы	Координаты, м		Метод определения координат характерной точки	Средняя квадратическая погрешность положения характерной точки (Mt), м	Описание обозначения точки на местности (при наличии)
	X	Y			
1	2	3	4	5	6
4620	540821.25	4197328.10	Картометрический метод	0.2	-
4621	540763.85	4197425.10	Картометрический метод	0.2	-
4622	540738.30	4197668.45	Картометрический метод	0.2	-
4623	540721.05	4197893.45	Картометрический метод	0.2	-
4624	540696.35	4198202.80	Картометрический метод	0.2	-
4625	540405.50	4198263.60	Картометрический метод	0.2	-
4626	540351.25	4198365.80	Картометрический метод	0.2	-
4627	540067.97	4198387.59	Картометрический метод	0.2	-
4628	540171.68	4198371.31	Картометрический метод	0.2	-
4629	540346.77	4198343.83	Картометрический метод	0.2	-
4630	540363.63	4198315.74	Картометрический метод	0.2	-
4631	540397.39	4198259.49	Картометрический метод	0.2	-
4632	540491.84	4198234.52	Картометрический метод	0.2	-
4633	540483.10	4198202.17	Картометрический метод	0.2	-
4634	540478.96	4198186.86	Картометрический метод	0.2	-
4635	540357.37	4198150.90	Картометрический метод	0.2	-
4636	540312.18	4198085.90	Картометрический метод	0.2	-
4637	540267.00	4198020.90	Картометрический метод	0.2	-
4638	540171.74	4198013.95	Картометрический метод	0.2	-
4639	540178.49	4198134.22	Картометрический метод	0.2	-
4640	540122.90	4198177.55	Картометрический метод	0.2	-
4641	539961.35	4198161.06	Картометрический метод	0.2	-
4642	539896.96	4198031.34	Картометрический метод	0.2	-
4643	539823.15	4197948.40	Картометрический метод	0.2	-
4644	539534.31	4197760.44	Картометрический метод	0.2	-
4645	539545.97	4197665.44	Картометрический метод	0.2	-



2. Сведения о характерных точках границ объекта					
Обозначение характерных точек части границы	Координаты, м		Метод определения координат характерной точки	Средняя квадратическая погрешность положения характерной точки (Mt), м	Описание обозначения точки на местности (при наличии)
	X	Y			
1	2	3	4	5	6
4646	539547.60	4197652.14	Картометрический метод	0.2	-
4647	539591.48	4197661.39	Картометрический метод	0.2	-
4648	539658.64	4197576.01	Картометрический метод	0.2	-
4649	539665.26	4197567.04	Картометрический метод	0.2	-
4650	539715.62	4197498.75	Картометрический метод	0.2	-
4651	539766.50	4197431.66	Картометрический метод	0.2	-
4652	539774.64	4197370.67	Картометрический метод	0.2	-
4653	539788.89	4197321.88	Картометрический метод	0.2	-
4654	539831.63	4197303.58	Картометрический метод	0.2	-
4655	539831.63	4197254.79	Картометрический метод	0.2	-
4656	539792.96	4197187.70	Картометрический метод	0.2	-
4657	539788.90	4197128.73	Картометрический метод	0.2	-
4658	539807.21	4197041.31	Картометрический метод	0.2	-
4659	539797.03	4196949.83	Картометрический метод	0.2	-
4660	539829.60	4196896.97	Картометрический метод	0.2	-
4661	539923.21	4196860.37	Картометрический метод	0.2	-
4662	539994.45	4196805.48	Картометрический метод	0.2	-
4663	540018.86	4196620.47	Картометрический метод	0.2	-
4664	540073.81	4196598.12	Картометрический метод	0.2	-
4665	540100.27	4196520.86	Картометрический метод	0.2	-
4666	540103.35	4196439.79	Картометрический метод	0.2	-
4667	540106.38	4196360.25	Картометрический метод	0.2	-
4668	540151.15	4196234.18	Картометрический метод	0.2	-
4669	540238.66	4196041.06	Картометрический метод	0.2	-
4670	540232.42	4195880.45	Картометрический метод	0.2	-
4671	540316.55	4195816.98	Картометрический метод	0.2	-

2. Сведения о характерных точках границ объекта					
Обозначение характерных точек части границы	Координаты, м		Метод определения координат характерной точки	Средняя квадратическая погрешность положения характерной точки (M <sub>t</sub> ), м	Описание обозначения точки на местности (при наличии)
	X	Y			
1	2	3	4	5	6
4672	540449.42	4195656.78	Картометрический метод	0.2	-
4673	540487.48	4195556.35	Картометрический метод	0.2	-
4674	540525.53	4195455.92	Картометрический метод	0.2	-
4675	540573.43	4194996.48	Картометрический метод	0.2	-
4676	540543.02	4194667.08	Картометрический метод	0.2	-
4677	540509.52	4194304.15	Картометрический метод	0.2	-
4678	540334.46	4193716.15	Картометрический метод	0.2	-
4679	540171.48	4193448.29	Картометрический метод	0.2	-
4680	539850.22	4193167.47	Картометрический метод	0.2	-
4681	539753.51	4192896.82	Картометрический метод	0.2	-
4682	539672.02	4192710.38	Картометрический метод	0.2	-
4683	539511.66	4192555.44	Картометрический метод	0.2	-
4684	538993.17	4192190.33	Картометрический метод	0.2	-
4685	538780.97	4191965.16	Картометрический метод	0.2	-
4686	538726.34	4191907.20	Картометрический метод	0.2	-
4687	538276.90	4191581.23	Картометрический метод	0.2	-
4688	537250.06	4190741.40	Картометрический метод	0.2	-
4689	537222.07	4190667.07	Картометрический метод	0.2	-
4690	537183.54	4190564.76	Картометрический метод	0.2	-
4691	537106.63	4190494.98	Картометрический метод	0.2	-
4692	537011.92	4190454.33	Картометрический метод	0.2	-
4693	536834.65	4190427.40	Картометрический метод	0.2	-
4694	536755.98	4190287.26	Картометрический метод	0.2	-
4695	536747.05	4190283.21	Картометрический метод	0.2	-
4696	536987.25	4190336.45	Картометрический метод	0.2	-
4697	537320.15	4190487.45	Картометрический метод	0.2	-

2. Сведения о характерных точках границ объекта					
Обозначение характерных точек части границы	Координаты, м		Метод определения координат характерной точки	Средняя квадратическая погрешность положения характерной точки (M <sub>t</sub> ), м	Описание обозначения точки на местности (при наличии)
	X	Y			
1	2	3	4	5	6
4698	537463.95	4190570.55	Картометрический метод	0.2	-
4699	537723.85	4190601.50	Картометрический метод	0.2	-
4700	537744.15	4190617.35	Картометрический метод	0.2	-
4701	537746.75	4190615.70	Картометрический метод	0.2	-
4702	537763.60	4190619.15	Картометрический метод	0.2	-
4703	537780.35	4190627.45	Картометрический метод	0.2	-
4704	537821.50	4190647.95	Картометрический метод	0.2	-
4705	537868.45	4190676.40	Картометрический метод	0.2	-
4706	537888.75	4190683.95	Картометрический метод	0.2	-
4707	537906.30	4190687.05	Картометрический метод	0.2	-
4708	537934.80	4190687.05	Картометрический метод	0.2	-
4709	537959.50	4190688.45	Картометрический метод	0.2	-
4710	537960.10	4190688.90	Картометрический метод	0.2	-
4711	537957.70	4190696.00	Картометрический метод	0.2	-
4712	537963.50	4190705.00	Картометрический метод	0.2	-
4713	537976.00	4190701.15	Картометрический метод	0.2	-
4714	537979.80	4190704.05	Картометрический метод	0.2	-
4715	537998.45	4190715.90	Картометрический метод	0.2	-
4716	538022.50	4190745.75	Картометрический метод	0.2	-
4717	538046.25	4190761.90	Картометрический метод	0.2	-
4718	538076.50	4190797.30	Картометрический метод	0.2	-
4719	538115.35	4190818.95	Картометрический метод	0.2	-
4720	538143.90	4190829.60	Картометрический метод	0.2	-
4721	538197.55	4190863.60	Картометрический метод	0.2	-
4722	538249.45	4190907.20	Картометрический метод	0.2	-
4723	538291.00	4190941.05	Картометрический метод	0.2	-

2. Сведения о характерных точках границ объекта					
Обозначение характерных точек части границы	Координаты, м		Метод определения координат характерной точки	Средняя квадратическая погрешность положения характерной точки (Mt), м	Описание обозначения точки на местности (при наличии)
	X	Y			
1	2	3	4	5	6
4724	538370.90	4191010.30	Картометрический метод	0.2	-
4725	538381.15	4191019.35	Картометрический метод	0.2	-
4726	538505.65	4191147.35	Картометрический метод	0.2	-
4727	538555.00	4191197.75	Картометрический метод	0.2	-
4728	538591.60	4191235.25	Картометрический метод	0.2	-
4729	538617.40	4191256.55	Картометрический метод	0.2	-
4730	538662.10	4191315.30	Картометрический метод	0.2	-
4731	538692.35	4191365.80	Картометрический метод	0.2	-
4732	538691.30	4191384.35	Картометрический метод	0.2	-
4733	539250.10	4191842.75	Картометрический метод	0.2	-
4734	539258.65	4191835.30	Картометрический метод	0.2	-
4735	539268.80	4191840.55	Картометрический метод	0.2	-
4736	539276.50	4191848.60	Картометрический метод	0.2	-
4737	539285.45	4191849.05	Картометрический метод	0.2	-
4738	539293.90	4191846.80	Картометрический метод	0.2	-
4739	539301.15	4191844.45	Картометрический метод	0.2	-
4740	539311.45	4191847.55	Картометрический метод	0.2	-
4741	539313.05	4191859.70	Картометрический метод	0.2	-
4742	539303.30	4191875.10	Картометрический метод	0.2	-
4743	539298.05	4191882.05	Картометрический метод	0.2	-
4744	539305.20	4191887.90	Картометрический метод	0.2	-
4745	539350.10	4191924.75	Картометрический метод	0.2	-
4746	539432.40	4191992.25	Картометрический метод	0.2	-
4747	539596.80	4192113.25	Картометрический метод	0.2	-
4748	539888.10	4192353.70	Картометрический метод	0.2	-
4749	540152.25	4192563.25	Картометрический метод	0.2	-

2. Сведения о характерных точках границ объекта					
Обозначение характерных точек части границы	Координаты, м		Метод определения координат характерной точки	Средняя квадратическая погрешность положения характерной точки (M <sub>t</sub> ), м	Описание обозначения точки на местности (при наличии)
	X	Y			
1	2	3	4	5	6
4750	540465.00	4192819.75	Картометрический метод	0.2	-
4751	540533.70	4192965.50	Картометрический метод	0.2	-
4752	540490.50	4193017.25	Картометрический метод	0.2	-
4753	540490.50	4193085.20	Картометрический метод	0.2	-
4754	540513.20	4193190.95	Картометрический метод	0.2	-
4755	540566.15	4193198.50	Картометрический метод	0.2	-
4756	540581.30	4193342.00	Картометрический метод	0.2	-
4757	540641.85	4193417.50	Картометрический метод	0.2	-
4758	540611.55	4193545.90	Картометрический метод	0.2	-
4759	540664.55	4193598.80	Картометрический метод	0.2	-
4760	540672.10	4193772.50	Картометрический метод	0.2	-
4761	540725.10	4193999.05	Картометрический метод	0.2	-
4762	540725.10	4194218.10	Картометрический метод	0.2	-
4763	540747.80	4194391.80	Картометрический метод	0.2	-
4764	540793.20	4194527.75	Картометрический метод	0.2	-
4765	540815.90	4194625.95	Картометрический метод	0.2	-
4766	540808.35	4194784.55	Картометрический метод	0.2	-
4767	540808.35	4194860.10	Картометрический метод	0.2	-
4768	540808.35	4194943.15	Картометрический метод	0.2	-
4769	540793.25	4195033.80	Картометрический метод	0.2	-
4770	540778.10	4195094.20	Картометрический метод	0.2	-
4771	540793.25	4195184.85	Картометрический метод	0.2	-
4772	540815.95	4195252.80	Картометрический метод	0.2	-
4773	540868.90	4195215.05	Картометрический метод	0.2	-
4774	540914.30	4195215.05	Картометрический метод	0.2	-
4775	540937.00	4195320.80	Картометрический метод	0.2	-

2. Сведения о характерных точках границ объекта					
Обозначение характерных точек части границы	Координаты, м		Метод определения координат характерной точки	Средняя квадратическая погрешность положения характерной точки (M <sub>t</sub> ), м	Описание обозначения точки на местности (при наличии)
	X	Y			
1	2	3	4	5	6
4776	540952.15	4195426.50	Картометрический метод	0.2	-
4777	540921.85	4195426.50	Картометрический метод	0.2	-
4778	540906.75	4195396.30	Картометрический метод	0.2	-
4779	540876.50	4195403.85	Картометрический метод	0.2	-
4780	540876.50	4195471.85	Картометрический метод	0.2	-
4781	540906.75	4195645.55	Картометрический метод	0.2	-
4782	540937.00	4195638.00	Картометрический метод	0.2	-
4783	540944.60	4195600.25	Картометрический метод	0.2	-
4784	540967.30	4195607.80	Картометрический метод	0.2	-
4785	540967.30	4195758.85	Картометрический метод	0.2	-
4786	540967.30	4195849.50	Картометрический метод	0.2	-
4787	540982.45	4195887.25	Картометрический метод	0.2	-
4788	540959.75	4196060.95	Картометрический метод	0.2	-
4789	540967.30	4196144.05	Картометрический метод	0.2	-
4790	541061.55	4196201.15	Картометрический метод	0.2	-
4791	541093.95	4196591.75	Картометрический метод	0.2	-
4616	541108.05	4196819.60	Картометрический метод	0.2	-
Ргоп-170					
4792	540067.85	4198387.61	Картометрический метод	0.2	-
4793	539750.60	4198691.80	Картометрический метод	0.2	-
4794	539621.70	4198922.55	Картометрический метод	0.2	-
4795	539564.55	4199363.90	Картометрический метод	0.2	-
4796	538647.00	4198124.20	Картометрический метод	0.2	-
4797	538652.25	4198122.40	Картометрический метод	0.2	-
4798	538690.00	4198102.20	Картометрический метод	0.2	-
4799	538718.30	4198087.50	Картометрический метод	0.2	-

2. Сведения о характерных точках границ объекта					
Обозначение характерных точек части границы	Координаты, м		Метод определения координат характерной точки	Средняя квадратическая погрешность положения характерной точки (M <sub>t</sub> ), м	Описание обозначения точки на местности (при наличии)
	X	Y			
1	2	3	4	5	6
4800	538719.10	4198087.05	Картометрический метод	0.2	-
4801	538726.15	4198080.25	Картометрический метод	0.2	-
4802	538749.20	4198042.80	Картометрический метод	0.2	-
4803	538749.45	4198042.30	Картометрический метод	0.2	-
4804	538752.15	4198032.30	Картометрический метод	0.2	-
4805	538751.90	4198029.25	Картометрический метод	0.2	-
4806	538746.65	4197995.20	Картометрический метод	0.2	-
4807	538745.55	4197991.05	Картометрический метод	0.2	-
4808	538720.50	4197925.90	Картометрический метод	0.2	-
4809	538710.30	4197882.75	Картометрический метод	0.2	-
4810	538719.20	4197869.65	Картометрический метод	0.2	-
4811	538771.05	4197864.40	Картометрический метод	0.2	-
4812	538803.95	4197877.45	Картометрический метод	0.2	-
4813	538847.05	4197906.00	Картометрический метод	0.2	-
4814	538884.30	4197944.30	Картометрический метод	0.2	-
4815	538908.65	4197992.85	Картометрический метод	0.2	-
4816	538909.25	4197993.90	Картометрический метод	0.2	-
4817	538912.85	4197998.50	Картометрический метод	0.2	-
4818	538955.65	4198038.70	Картометрический метод	0.2	-
4819	538959.35	4198041.40	Картометрический метод	0.2	-
4820	538963.25	4198043.15	Картометрический метод	0.2	-
4821	539006.40	4198056.95	Картометрический метод	0.2	-
4822	539012.50	4198057.90	Картометрический метод	0.2	-
4823	539016.85	4198057.45	Картометрический метод	0.2	-
4824	539048.90	4198050.35	Картометрический метод	0.2	-
4825	539054.55	4198048.10	Картометрический метод	0.2	-

2. Сведения о характерных точках границ объекта					
Обозначение характерных точек части границы	Координаты, м		Метод определения координат характерной точки	Средняя квадратическая погрешность положения характерной точки (Mt), м	Описание обозначения точки на местности (при наличии)
	X	Y			
1	2	3	4	5	6
4826	539059.75	4198043.80	Картометрический метод	0.2	-
4827	539097.95	4197999.00	Картометрический метод	0.2	-
4828	539100.05	4197996.00	Картометрический метод	0.2	-
4829	539100.95	4197994.25	Картометрический метод	0.2	-
4830	539122.20	4197947.30	Картометрический метод	0.2	-
4831	539124.00	4197939.05	Картометрический метод	0.2	-
4832	539123.95	4197937.60	Картометрический метод	0.2	-
4833	539120.75	4197893.57	Картометрический метод	0.2	-
4834	539193.67	4197902.80	Картометрический метод	0.2	-
4835	539268.10	4197912.25	Картометрический метод	0.2	-
4836	539612.44	4198116.05	Картометрический метод	0.2	-
4792	540067.85	4198387.61	Картометрический метод	0.2	-
Ртоп-171					
4837	536680.24	4190281.85	Картометрический метод	0.2	-
4838	536667.20	4190292.58	Картометрический метод	0.2	-
4839	536641.40	4190313.80	Картометрический метод	0.2	-
4840	536586.85	4190428.97	Картометрический метод	0.2	-
4841	536532.28	4190544.15	Картометрический метод	0.2	-
4842	536480.38	4190580.32	Картометрический метод	0.2	-
4843	536457.78	4190596.07	Картометрический метод	0.2	-
4844	536268.20	4190617.35	Картометрический метод	0.2	-
4845	535841.65	4190564.90	Картометрический метод	0.2	-
4846	535501.67	4190576.40	Картометрический метод	0.2	-
4847	535052.95	4190539.05	Картометрический метод	0.2	-
4848	534872.28	4190480.89	Картометрический метод	0.2	-
4849	534539.30	4190584.45	Картометрический метод	0.2	-



2. Сведения о характерных точках границ объекта					
Обозначение характерных точек части границы	Координаты, м		Метод определения координат характерной точки	Средняя квадратическая погрешность положения характерной точки (Mt), м	Описание обозначения точки на местности (при наличии)
	X	Y			
1	2	3	4	5	6
4850	534475.45	4190604.30	Картометрический метод	0.2	-
4851	534344.36	4190671.69	Картометрический метод	0.2	-
4852	534338.95	4190691.80	Картометрический метод	0.2	-
4853	534296.30	4190708.30	Картометрический метод	0.2	-
4854	534294.25	4190709.20	Картометрический метод	0.2	-
4855	534264.40	4190724.75	Картометрический метод	0.2	-
4856	534263.65	4190725.20	Картометрический метод	0.2	-
4857	534256.35	4190732.50	Картометрический метод	0.2	-
4858	534253.65	4190742.50	Картометрический метод	0.2	-
4859	534256.35	4190752.50	Картометрический метод	0.2	-
4860	534263.65	4190759.80	Картометрический метод	0.2	-
4861	534272.30	4190762.45	Картометрический метод	0.2	-
4862	534345.50	4190767.35	Картометрический метод	0.2	-
4863	534346.85	4190767.40	Картометрический метод	0.2	-
4864	534351.90	4190766.80	Картометрический метод	0.2	-
4865	534354.35	4190770.02	Картометрический метод	0.2	-
4866	534420.66	4190779.56	Картометрический метод	0.2	-
4867	534615.57	4190787.65	Картометрический метод	0.2	-
4868	534646.04	4190769.80	Картометрический метод	0.2	-
4869	534665.45	4190779.80	Картометрический метод	0.2	-
4870	534670.45	4190792.75	Картометрический метод	0.2	-
4871	534671.80	4190795.55	Картометрический метод	0.2	-
4872	534674.75	4190799.50	Картометрический метод	0.2	-
4873	534702.15	4190827.70	Картометрический метод	0.2	-
4874	534706.50	4190831.05	Картометрический метод	0.2	-
4875	534710.10	4190832.70	Картометрический метод	0.2	-

2. Сведения о характерных точках границ объекта					
Обозначение характерных точек части границы	Координаты, м		Метод определения координат характерной точки	Средняя квадратическая погрешность положения характерной точки (M <sub>t</sub> ), м	Описание обозначения точки на местности (при наличии)
	X	Y			
1	2	3	4	5	6
4876	534764.90	4190851.15	Картометрический метод	0.2	-
4877	534811.75	4190869.50	Картометрический метод	0.2	-
4878	534816.70	4190870.70	Картометрический метод	0.2	-
4879	534886.45	4190878.95	Картометрический метод	0.2	-
4880	534926.30	4190909.30	Картометрический метод	0.2	-
4881	534950.35	4190932.70	Картометрический метод	0.2	-
4882	534930.90	4190959.60	Картометрический метод	0.2	-
4883	534868.05	4190971.75	Картометрический метод	0.2	-
4884	534823.00	4190948.45	Картометрический метод	0.2	-
4885	534820.40	4190947.30	Картометрический метод	0.2	-
4886	534773.05	4190930.80	Картометрический метод	0.2	-
4887	534766.45	4190929.70	Картометрический метод	0.2	-
4888	534765.95	4190929.70	Картометрический метод	0.2	-
4889	534712.45	4190931.00	Картометрический метод	0.2	-
4890	534702.95	4190933.70	Картометрический метод	0.2	-
4891	534702.20	4190934.10	Картометрический метод	0.2	-
4892	534662.30	4190959.45	Картометрический метод	0.2	-
4893	534656.65	4190964.90	Картометрический метод	0.2	-
4894	534633.60	4190997.95	Картометрический метод	0.2	-
4895	534604.70	4191011.15	Картометрический метод	0.2	-
4896	534604.30	4191011.35	Картометрический метод	0.2	-
4897	534540.60	4191042.35	Картометрический метод	0.2	-
4898	534539.35	4191043.05	Картометрический метод	0.2	-
4899	534532.05	4191050.35	Картометрический метод	0.2	-
4900	534529.35	4191060.35	Картометрический метод	0.2	-
4901	534529.45	4191062.40	Картометрический метод	0.2	-

2. Сведения о характерных точках границ объекта					
Обозначение характерных точек части границы	Координаты, м		Метод определения координат характерной точки	Средняя квадратическая погрешность положения характерной точки (Mt), м	Описание обозначения точки на местности (при наличии)
	X	Y			
1	2	3	4	5	6
4902	534531.55	4191082.85	Картометрический метод	0.2	-
4903	534534.15	4191090.80	Картометрический метод	0.2	-
4904	534540.30	4191096.95	Картометрический метод	0.2	-
4905	534540.05	4191104.15	Картометрический метод	0.2	-
4906	534530.00	4191108.40	Картометрический метод	0.2	-
4907	534495.90	4191096.45	Картометрический метод	0.2	-
4908	534489.30	4191095.35	Картометрический метод	0.2	-
4909	534481.05	4191097.15	Картометрический метод	0.2	-
4910	534451.20	4191110.70	Картометрический метод	0.2	-
4911	534450.70	4191110.90	Картометрический метод	0.2	-
4912	534425.20	4191123.30	Картометрический метод	0.2	-
4913	534388.15	4191130.30	Картометрический метод	0.2	-
4914	534381.85	4191132.65	Картометрический метод	0.2	-
4915	534374.55	4191139.95	Картометрический метод	0.2	-
4916	534372.75	4191143.95	Картометрический метод	0.2	-
4917	534370.40	4191151.45	Картометрический метод	0.2	-
4918	534369.85	4191155.10	Картометрический метод	0.2	-
4919	534352.40	4191159.80	Картометрический метод	0.2	-
4920	534323.60	4191172.10	Картометрический метод	0.2	-
4921	534320.10	4191172.70	Картометрический метод	0.2	-
4922	534325.40	4191168.30	Картометрический метод	0.2	-
4923	534329.90	4191162.90	Картометрический метод	0.2	-
4924	534332.60	4191152.90	Картометрический метод	0.2	-
4925	534329.90	4191142.90	Картометрический метод	0.2	-
4926	534326.90	4191138.95	Картометрический метод	0.2	-
4927	534309.25	4191120.85	Картометрический метод	0.2	-

2. Сведения о характерных точках границ объекта					
Обозначение характерных точек части границы	Координаты, м		Метод определения координат характерной точки	Средняя квадратическая погрешность положения характерной точки (M <sub>t</sub> ), м	Описание обозначения точки на местности (при наличии)
	X	Y			
1	2	3	4	5	6
4928	534304.95	4191117.50	Картометрический метод	0.2	-
4929	534296.45	4191114.85	Картометрический метод	0.2	-
4930	534264.80	4191112.45	Картометрический метод	0.2	-
4931	534263.30	4191112.40	Картометрический метод	0.2	-
4932	534255.50	4191114.00	Картометрический метод	0.2	-
4933	534225.55	4191126.70	Картометрический метод	0.2	-
4934	534191.90	4191133.40	Картометрический метод	0.2	-
4935	534149.05	4191132.85	Картометрический метод	0.2	-
4936	534085.45	4191128.20	Картометрический метод	0.2	-
4937	534017.35	4191115.60	Картометрический метод	0.2	-
4938	534014.45	4191115.25	Картометрический метод	0.2	-
4939	533935.30	4191112.25	Картометрический метод	0.2	-
4940	533865.25	4191109.40	Картометрический метод	0.2	-
4941	533799.15	4191098.80	Картометрический метод	0.2	-
4942	533796.25	4191098.55	Картометрический метод	0.2	-
4943	533744.80	4191097.90	Картометрический метод	0.2	-
4944	533703.65	4191097.40	Картометрический метод	0.2	-
4945	533666.55	4191087.55	Картометрический метод	0.2	-
4946	533664.35	4191087.10	Картометрический метод	0.2	-
4947	533644.85	4191084.25	Картометрический метод	0.2	-
4948	533641.95	4191084.05	Картометрический метод	0.2	-
4949	533631.95	4191086.75	Картометрический метод	0.2	-
4950	533627.30	4191091.40	Картометрический метод	0.2	-
4951	533620.95	4191085.95	Картометрический метод	0.2	-
4952	533612.80	4191070.90	Картометрический метод	0.2	-
4953	533548.15	4191041.55	Картометрический метод	0.2	-

2. Сведения о характерных точках границ объекта					
Обозначение характерных точек части границы	Координаты, м		Метод определения координат характерной точки	Средняя квадратическая погрешность положения характерной точки (M <sub>t</sub> ), м	Описание обозначения точки на местности (при наличии)
	X	Y			
1	2	3	4	5	6
4954	533465.00	4190977.95	Картометрический метод	0.2	-
4955	533428.75	4190957.70	Картометрический метод	0.2	-
4956	533425.20	4190958.45	Картометрический метод	0.2	-
4957	533429.05	4190954.60	Картометрический метод	0.2	-
4958	533431.25	4190949.15	Картометрический метод	0.2	-
4959	533435.40	4190931.30	Картометрический метод	0.2	-
4960	533435.90	4190926.75	Картометрический метод	0.2	-
4961	533433.20	4190916.75	Картометрический метод	0.2	-
4962	533425.90	4190909.45	Картометрический метод	0.2	-
4963	533425.10	4190909.00	Картометрический метод	0.2	-
4964	533407.40	4190899.80	Картометрический метод	0.2	-
4965	533406.40	4190899.30	Картометрический метод	0.2	-
4966	533369.95	4190882.95	Картометрический метод	0.2	-
4967	533369.75	4190882.90	Картометрический метод	0.2	-
4968	533313.55	4190858.30	Картометрический метод	0.2	-
4969	533312.25	4190857.75	Картометрический метод	0.2	-
4970	533271.45	4190843.25	Картометрический метод	0.2	-
4971	533242.25	4190822.55	Картометрический метод	0.2	-
4972	533241.55	4190822.05	Картометрический метод	0.2	-
4973	533186.50	4190786.55	Картометрический метод	0.2	-
4974	533186.30	4190786.45	Картометрический метод	0.2	-
4975	533134.35	4190753.65	Картометрический метод	0.2	-
4976	533119.70	4190741.35	Картометрический метод	0.2	-
4977	533116.85	4190739.40	Картометрический метод	0.2	-
4978	533106.85	4190736.70	Картометрический метод	0.2	-
4979	533103.75	4190736.95	Картометрический метод	0.2	-

2. Сведения о характерных точках границ объекта					
Обозначение характерных точек части границы	Координаты, м		Метод определения координат характерной точки	Средняя квадратическая погрешность положения характерной точки (Mt), м	Описание обозначения точки на местности (при наличии)
	X	Y			
1	2	3	4	5	6
4980	533096.45	4190738.10	Картометрический метод	0.2	-
4981	533092.00	4190739.70	Картометрический метод	0.2	-
4982	533095.20	4190729.35	Картометрический метод	0.2	-
4983	533104.40	4190731.70	Картометрический метод	0.2	-
4984	533108.15	4190722.90	Картометрический метод	0.2	-
4985	533110.25	4190693.40	Картометрический метод	0.2	-
4986	533087.30	4190678.45	Картометрический метод	0.2	-
4987	533084.25	4190687.90	Картометрический метод	0.2	-
4988	533076.30	4190695.50	Картометрический метод	0.2	-
4989	533062.05	4190699.95	Картометрический метод	0.2	-
4990	533051.15	4190700.15	Картометрический метод	0.2	-
4991	533052.00	4190698.55	Картометрический метод	0.2	-
4992	533053.55	4190694.80	Картометрический метод	0.2	-
4993	533057.65	4190680.90	Картометрический метод	0.2	-
4994	533058.45	4190675.25	Картометрический метод	0.2	-
4995	533058.30	4190672.85	Картометрический метод	0.2	-
4996	533056.50	4190657.90	Картометрический метод	0.2	-
4997	533053.95	4190650.30	Картометрический метод	0.2	-
4998	533046.65	4190643.00	Картометрический метод	0.2	-
4999	533045.65	4190642.45	Картометрический метод	0.2	-
5000	533007.20	4190623.00	Картометрический метод	0.2	-
5001	532991.35	4190603.25	Картометрический метод	0.2	-
5002	532986.80	4190599.10	Картометрический метод	0.2	-
5003	532959.25	4190580.85	Картометрический метод	0.2	-
5004	532958.20	4190580.20	Картометрический метод	0.2	-
5005	532948.20	4190577.50	Картометрический метод	0.2	-

2. Сведения о характерных точках границ объекта					
Обозначение характерных точек части границы	Координаты, м		Метод определения координат характерной точки	Средняя квадратическая погрешность положения характерной точки (M <sub>t</sub> ), м	Описание обозначения точки на местности (при наличии)
	X	Y			
1	2	3	4	5	6
5006	532944.05	4190577.95	Картометрический метод	0.2	-
5007	532921.05	4190582.80	Картометрический метод	0.2	-
5008	532900.15	4190579.15	Картометрический метод	0.2	-
5009	532896.70	4190578.85	Картометрический метод	0.2	-
5010	532886.70	4190581.55	Картометрический метод	0.2	-
5011	532886.20	4190581.80	Картометрический метод	0.2	-
5012	532859.25	4190598.40	Картометрический метод	0.2	-
5013	532852.45	4190605.45	Картометрический метод	0.2	-
5014	532851.50	4190607.25	Картометрический метод	0.2	-
5015	532837.30	4190638.90	Картометрический метод	0.2	-
5016	532835.55	4190647.10	Картометрический метод	0.2	-
5017	532838.25	4190657.10	Картометрический метод	0.2	-
5018	532843.45	4190663.00	Картометрический метод	0.2	-
5019	532845.50	4190664.60	Картометрический метод	0.2	-
5020	532842.60	4190664.80	Картометрический метод	0.2	-
5021	532834.25	4190667.45	Картометрический метод	0.2	-
5022	532829.80	4190670.95	Картометрический метод	0.2	-
5023	532814.75	4190686.70	Картометрический метод	0.2	-
5024	532811.90	4190690.50	Картометрический метод	0.2	-
5025	532810.75	4190692.75	Картометрический метод	0.2	-
5026	532788.85	4190745.05	Картометрический метод	0.2	-
5027	532767.25	4190782.45	Картометрический метод	0.2	-
5028	532764.75	4190789.95	Картометрический метод	0.2	-
5029	532759.30	4190833.65	Картометрический метод	0.2	-
5030	532759.15	4190835.25	Картометрический метод	0.2	-
5031	532756.55	4190891.95	Картометрический метод	0.2	-

2. Сведения о характерных точках границ объекта					
Обозначение характерных точек части границы	Координаты, м		Метод определения координат характерной точки	Средняя квадратическая погрешность положения характерной точки (Mt), м	Описание обозначения точки на местности (при наличии)
	X	Y			
1	2	3	4	5	6
5032	532756.55	4190892.85	Картометрический метод	0.2	-
5033	532758.65	4190901.80	Картометрический метод	0.2	-
5034	532772.20	4190928.80	Картометрический метод	0.2	-
5035	532772.80	4190929.85	Картометрический метод	0.2	-
5036	532780.10	4190937.15	Картометрический метод	0.2	-
5037	532780.90	4190937.60	Картометрический метод	0.2	-
5038	532812.30	4190953.90	Картометрический метод	0.2	-
5039	532837.80	4190975.65	Картометрический метод	0.2	-
5040	532848.50	4190988.20	Картометрический метод	0.2	-
5041	532844.60	4190995.60	Картометрический метод	0.2	-
5042	532809.60	4190999.75	Картометрический метод	0.2	-
5043	532738.00	4191006.75	Картометрический метод	0.2	-
5044	532668.15	4191009.80	Картометрический метод	0.2	-
5045	532667.10	4191009.90	Картометрический метод	0.2	-
5046	532595.70	4191016.95	Картометрический метод	0.2	-
5047	532595.15	4191017.00	Картометрический метод	0.2	-
5048	532566.40	4191020.60	Картометрический метод	0.2	-
5049	532559.80	4191022.65	Картометрический метод	0.2	-
5050	532516.45	4191044.75	Картометрический метод	0.2	-
5051	532493.00	4191055.20	Картометрический метод	0.2	-
5052	532491.15	4191056.15	Картометрический метод	0.2	-
5053	532483.85	4191063.45	Картометрический метод	0.2	-
5054	532481.15	4191073.45	Картометрический метод	0.2	-
5055	532483.85	4191083.45	Картометрический метод	0.2	-
5056	532486.55	4191086.15	Картометрический метод	0.2	-
5057	532478.95	4191089.40	Картометрический метод	0.2	-



2. Сведения о характерных точках границ объекта					
Обозначение характерных точек части границы	Координаты, м		Метод определения координат характерной точки	Средняя квадратическая погрешность положения характерной точки (Mt), м	Описание обозначения точки на местности (при наличии)
	X	Y			
1	2	3	4	5	6
5058	532445.45	4191091.75	Картометрический метод	0.2	-
5059	532414.70	4191097.95	Картометрический метод	0.2	-
5060	532333.00	4191095.85	Картометрический метод	0.2	-
5061	532257.40	4191074.00	Картометрический метод	0.2	-
5062	532235.60	4191071.90	Картометрический метод	0.2	-
5063	532219.20	4191074.35	Картометрический метод	0.2	-
5064	532192.50	4191083.95	Картометрический метод	0.2	-
5065	532178.20	4191094.20	Картометрический метод	0.2	-
5066	532161.45	4191113.00	Картометрический метод	0.2	-
5067	532140.80	4191156.55	Картометрический метод	0.2	-
5068	532155.85	4191188.65	Картометрический метод	0.2	-
5069	532154.90	4191188.80	Картометрический метод	0.2	-
5070	531327.45	4189462.95	Картометрический метод	0.2	-
5071	531866.80	4189425.70	Картометрический метод	0.2	-
5072	532486.95	4189448.00	Картометрический метод	0.2	-
5073	532692.25	4189479.50	Картометрический метод	0.2	-
5074	532830.11	4189500.66	Картометрический метод	0.2	-
5075	533014.41	4189554.62	Картометрический метод	0.2	-
5076	533020.10	4189557.75	Картометрический метод	0.2	-
5077	533030.43	4189559.31	Картометрический метод	0.2	-
5078	533148.07	4189593.76	Картометрический метод	0.2	-
5079	533415.63	4189717.49	Картометрический метод	0.2	-
5080	533418.85	4189720.30	Картометрический метод	0.2	-
5081	533424.75	4189752.25	Картометрический метод	0.2	-
5082	533434.70	4189779.65	Картометрический метод	0.2	-
5083	533492.95	4189806.80	Картометрический метод	0.2	-

2. Сведения о характерных точках границ объекта					
Обозначение характерных точек части границы	Координаты, м		Метод определения координат характерной точки	Средняя квадратическая погрешность положения характерной точки (Mt), м	Описание обозначения точки на местности (при наличии)
	X	Y			
1	2	3	4	5	6
5084	533488.40	4189808.05	Картометрический метод	0.2	-
5085	533483.65	4189810.05	Картометрический метод	0.2	-
5086	533478.00	4189814.90	Картометрический метод	0.2	-
5087	533463.90	4189832.60	Картометрический метод	0.2	-
5088	533462.25	4189835.05	Картометрический метод	0.2	-
5089	533459.55	4189845.05	Картометрический метод	0.2	-
5090	533459.80	4189848.10	Картометрический метод	0.2	-
5091	533465.35	4189884.00	Картометрический метод	0.2	-
5092	533467.80	4189890.95	Картометрический метод	0.2	-
5093	533470.05	4189894.15	Картометрический метод	0.2	-
5094	533487.65	4189914.25	Картометрический метод	0.2	-
5095	533492.70	4189918.35	Картометрический метод	0.2	-
5096	533493.50	4189918.80	Картометрический метод	0.2	-
5097	533546.50	4189946.25	Картометрический метод	0.2	-
5098	533532.70	4189949.75	Картометрический метод	0.2	-
5099	533527.60	4189951.85	Картометрический метод	0.2	-
5100	533497.60	4189969.45	Картометрический метод	0.2	-
5101	533496.60	4189970.10	Картометрический метод	0.2	-
5102	533458.65	4189995.50	Картометрический метод	0.2	-
5103	533452.45	4190002.10	Картометрический метод	0.2	-
5104	533450.65	4190006.10	Картометрический метод	0.2	-
5105	533436.30	4190051.70	Картометрический метод	0.2	-
5106	533435.40	4190057.70	Картометрический метод	0.2	-
5107	533438.10	4190067.70	Картометрический метод	0.2	-
5108	533439.25	4190069.50	Картометрический метод	0.2	-
5109	533450.95	4190085.55	Картометрический метод	0.2	-

2. Сведения о характерных точках границ объекта					
Обозначение характерных точек части границы	Координаты, м		Метод определения координат характерной точки	Средняя квадратическая погрешность положения характерной точки (Mt), м	Описание обозначения точки на местности (при наличии)
	X	Y			
1	2	3	4	5	6
5110	533457.10	4190091.05	Картометрический метод	0.2	-
5111	533457.35	4190091.20	Картометрический метод	0.2	-
5112	533502.85	4190116.70	Картометрический метод	0.2	-
5113	533543.40	4190151.20	Картометрический метод	0.2	-
5114	533562.90	4190189.85	Картометрический метод	0.2	-
5115	533563.65	4190206.65	Картометрический метод	0.2	-
5116	533529.70	4190219.00	Картометрический метод	0.2	-
5117	533526.55	4190220.50	Картометрический метод	0.2	-
5118	533520.05	4190226.55	Картометрический метод	0.2	-
5119	533512.00	4190238.35	Картометрический метод	0.2	-
5120	533511.20	4190239.60	Картометрический метод	0.2	-
5121	533508.50	4190249.60	Картометрический метод	0.2	-
5122	533508.60	4190251.45	Картометрический метод	0.2	-
5123	533512.05	4190288.25	Картометрический метод	0.2	-
5124	533511.40	4190342.95	Картометрический метод	0.2	-
5125	533510.85	4190392.70	Картометрический метод	0.2	-
5126	533509.85	4190480.20	Картометрический метод	0.2	-
5127	533509.85	4190480.45	Картометрический метод	0.2	-
5128	533511.20	4190487.65	Картометрический метод	0.2	-
5129	533530.45	4190537.65	Картометрический метод	0.2	-
5130	533531.80	4190540.45	Картометрический метод	0.2	-
5131	533533.95	4190543.55	Картометрический метод	0.2	-
5132	533562.05	4190576.00	Картометрический метод	0.2	-
5133	533579.55	4190649.95	Картометрический метод	0.2	-
5134	533588.45	4190728.45	Картометрический метод	0.2	-
5135	533591.00	4190736.20	Картометрический метод	0.2	-

2. Сведения о характерных точках границ объекта					
Обозначение характерных точек части границы	Координаты, м		Метод определения координат характерной точки	Средняя квадратическая погрешность положения характерной точки (M <sub>t</sub> ), м	Описание обозначения точки на местности (при наличии)
	X	Y			
1	2	3	4	5	6
5136	533598.30	4190743.50	Картометрический метод	0.2	-
5137	533608.30	4190746.20	Картометрический метод	0.2	-
5138	533615.50	4190744.85	Картометрический метод	0.2	-
5139	533625.45	4190741.00	Картометрический метод	0.2	-
5140	533628.25	4190739.65	Картометрический метод	0.2	-
5141	533635.55	4190732.35	Картометрический метод	0.2	-
5142	533638.25	4190722.35	Картометрический метод	0.2	-
5143	533638.20	4190721.05	Картометрический метод	0.2	-
5144	533633.15	4190643.35	Картометрический метод	0.2	-
5145	533632.35	4190638.95	Картометрический метод	0.2	-
5146	533605.60	4190549.10	Картометрический метод	0.2	-
5147	533603.75	4190544.80	Картометрический метод	0.2	-
5148	533603.05	4190543.65	Картометрический метод	0.2	-
5149	533570.35	4190494.90	Картометрический метод	0.2	-
5150	533560.40	4190440.00	Картометрический метод	0.2	-
5151	533564.60	4190397.05	Картометрический метод	0.2	-
5152	533564.70	4190396.05	Картометрический метод	0.2	-
5153	533567.30	4190340.35	Картометрический метод	0.2	-
5154	533567.20	4190337.25	Картометрический метод	0.2	-
5155	533561.85	4190288.10	Картометрический метод	0.2	-
5156	533560.90	4190264.45	Картометрический метод	0.2	-
5157	533572.85	4190259.10	Картометрический метод	0.2	-
5158	533601.00	4190251.95	Картометрический метод	0.2	-
5159	533606.05	4190249.85	Картометрический метод	0.2	-
5160	533613.35	4190242.55	Картометрический метод	0.2	-
5161	533616.05	4190232.55	Картометрический метод	0.2	-

2. Сведения о характерных точках границ объекта					
Обозначение характерных точек части границы	Координаты, м		Метод определения координат характерной точки	Средняя квадратическая погрешность положения характерной точки (Mt), м	Описание обозначения точки на местности (при наличии)
	X	Y			
1	2	3	4	5	6
5162	533616.00	4190231.45	Картометрический метод	0.2	-
5163	533612.70	4190171.70	Картометрический метод	0.2	-
5164	533610.60	4190163.75	Картометрический метод	0.2	-
5165	533589.25	4190121.70	Картометрический метод	0.2	-
5166	533588.70	4190120.75	Картометрический метод	0.2	-
5167	533584.65	4190115.75	Картометрический метод	0.2	-
5168	533529.75	4190067.30	Картометрический метод	0.2	-
5169	533527.25	4190065.45	Картометрический метод	0.2	-
5170	533496.75	4190046.00	Картометрический метод	0.2	-
5171	533498.20	4190035.40	Картометрический метод	0.2	-
5172	533532.85	4190010.70	Картометрический метод	0.2	-
5173	533578.00	4189994.35	Картометрический метод	0.2	-
5174	533581.20	4189992.85	Картометрический метод	0.2	-
5175	533587.95	4189986.45	Картометрический метод	0.2	-
5176	533602.05	4189964.75	Картометрический метод	0.2	-
5177	533602.60	4189963.85	Картометрический метод	0.2	-
5178	533605.30	4189954.10	Картометрический метод	0.2	-
5179	533605.55	4189932.20	Картометрический метод	0.2	-
5180	533605.55	4189931.95	Картометрический метод	0.2	-
5181	533602.85	4189921.95	Картометрический метод	0.2	-
5182	533596.30	4189915.05	Картометрический метод	0.2	-
5183	533571.50	4189899.30	Картометрический метод	0.2	-
5184	533548.60	4189881.65	Картометрический метод	0.2	-
5185	533546.40	4189880.20	Картометрический метод	0.2	-
5186	533546.15	4189880.05	Картометрический метод	0.2	-
5187	533525.10	4189868.30	Картометрический метод	0.2	-

2. Сведения о характерных точках границ объекта					
Обозначение характерных точек части границы	Координаты, м		Метод определения координат характерной точки	Средняя квадратическая погрешность положения характерной точки (M <sub>t</sub> ), м	Описание обозначения точки на местности (при наличии)
	X	Y			
1	2	3	4	5	6
5188	533518.10	4189856.95	Картометрический метод	0.2	-
5189	533540.50	4189848.60	Картометрический метод	0.2	-
5190	533543.55	4189847.15	Картометрический метод	0.2	-
5191	533550.90	4189839.80	Картометрический метод	0.2	-
5192	533554.85	4189832.90	Картометрический метод	0.2	-
5193	533555.95	4189828.90	Картометрический метод	0.2	-
5194	533718.70	4189800.50	Картометрический метод	0.2	-
5195	533699.70	4189786.15	Картометрический метод	0.2	-
5196	533683.95	4189783.85	Картометрический метод	0.2	-
5197	533677.87	4189776.52	Картометрический метод	0.2	-
5198	534033.74	4189693.07	Картометрический метод	0.2	-
5199	534175.90	4189731.10	Картометрический метод	0.2	-
5200	534184.10	4189701.65	Картометрический метод	0.2	-
5201	534185.45	4189636.10	Картометрический метод	0.2	-
5202	534185.80	4189617.80	Картометрический метод	0.2	-
5203	534218.40	4189606.90	Картометрический метод	0.2	-
5204	534190.75	4189565.30	Картометрический метод	0.2	-
5205	534141.38	4189571.72	Картометрический метод	0.2	-
5206	534145.11	4189561.04	Картометрический метод	0.2	-
5207	534135.53	4189537.33	Картометрический метод	0.2	-
5208	534149.13	4189527.23	Картометрический метод	0.2	-
5209	534140.08	4189506.73	Картометрический метод	0.2	-
5210	534143.28	4189497.68	Картометрический метод	0.2	-
5211	534152.61	4189497.68	Картометрический метод	0.2	-
5212	534172.05	4189525.65	Картометрический метод	0.2	-
5213	534187.51	4189525.12	Картометрический метод	0.2	-

2. Сведения о характерных точках границ объекта					
Обозначение характерных точек части границы	Координаты, м		Метод определения координат характерной точки	Средняя квадратическая погрешность положения характерной точки (M <sub>t</sub> ), м	Описание обозначения точки на местности (при наличии)
	X	Y			
1	2	3	4	5	6
5214	534216.57	4189509.43	Картометрический метод	0.2	-
5215	534216.45	4189508.17	Картометрический метод	0.2	-
5216	534235.20	4189513.90	Картометрический метод	0.2	-
5217	534244.65	4189510.30	Картометрический метод	0.2	-
5218	534248.55	4189496.95	Картометрический метод	0.2	-
5219	534253.05	4189492.85	Картометрический метод	0.2	-
5220	534262.70	4189492.00	Картометрический метод	0.2	-
5221	534286.75	4189499.10	Картометрический метод	0.2	-
5222	534319.20	4189485.80	Картометрический метод	0.2	-
5223	534321.55	4189492.85	Картометрический метод	0.2	-
5224	534288.50	4189510.95	Картометрический метод	0.2	-
5225	534270.25	4189513.95	Картометрический метод	0.2	-
5226	534243.40	4189524.45	Картометрический метод	0.2	-
5227	534214.40	4189549.60	Картометрический метод	0.2	-
5228	534211.60	4189567.00	Картометрический метод	0.2	-
5229	534232.20	4189573.00	Картометрический метод	0.2	-
5230	534268.10	4189576.65	Картометрический метод	0.2	-
5231	534292.75	4189585.45	Картометрический метод	0.2	-
5232	534336.15	4189584.35	Картометрический метод	0.2	-
5233	534343.45	4189580.30	Картометрический метод	0.2	-
5234	534347.35	4189572.10	Картометрический метод	0.2	-
5235	534346.05	4189563.30	Картометрический метод	0.2	-
5236	534329.70	4189554.30	Картометрический метод	0.2	-
5237	534330.35	4189549.55	Картометрический метод	0.2	-
5238	534336.40	4189545.25	Картометрический метод	0.2	-
5239	534370.30	4189548.95	Картометрический метод	0.2	-

2. Сведения о характерных точках границ объекта					
Обозначение характерных точек части границы	Координаты, м		Метод определения координат характерной точки	Средняя квадратическая погрешность положения характерной точки (Mt), м	Описание обозначения точки на местности (при наличии)
	X	Y			
1	2	3	4	5	6
5240	534378.05	4189558.40	Картометрический метод	0.2	-
5241	534378.45	4189574.05	Картометрический метод	0.2	-
5242	534375.05	4189579.40	Картометрический метод	0.2	-
5243	534364.95	4189584.80	Картометрический метод	0.2	-
5244	534295.15	4189606.90	Картометрический метод	0.2	-
5245	534276.45	4189616.15	Картометрический метод	0.2	-
5246	534254.35	4189640.40	Картометрический метод	0.2	-
5247	534248.75	4189643.00	Картометрический метод	0.2	-
5248	534221.45	4189640.65	Картометрический метод	0.2	-
5249	534209.00	4189631.40	Картометрический метод	0.2	-
5250	534201.30	4189631.40	Картометрический метод	0.2	-
5251	534199.55	4189637.00	Картометрический метод	0.2	-
5252	534206.20	4189649.90	Картометрический метод	0.2	-
5253	534222.35	4189662.35	Картометрический метод	0.2	-
5254	534241.25	4189667.70	Картометрический метод	0.2	-
5255	534242.95	4189687.90	Картометрический метод	0.2	-
5256	534256.25	4189692.20	Картометрический метод	0.2	-
5257	534266.15	4189691.55	Картометрический метод	0.2	-
5258	534288.35	4189664.05	Картометрический метод	0.2	-
5259	534305.15	4189656.55	Картометрический метод	0.2	-
5260	534313.55	4189661.25	Картометрический метод	0.2	-
5261	534310.10	4189691.10	Картометрический метод	0.2	-
5262	534306.85	4189693.90	Картометрический метод	0.2	-
5263	534284.50	4189694.75	Картометрический метод	0.2	-
5264	534281.70	4189702.30	Картометрический метод	0.2	-
5265	534519.75	4189742.95	Картометрический метод	0.2	-



2. Сведения о характерных точках границ объекта					
Обозначение характерных точек части границы	Координаты, м		Метод определения координат характерной точки	Средняя квадратическая погрешность положения характерной точки (M <sub>t</sub> ), м	Описание обозначения точки на местности (при наличии)
	X	Y			
1	2	3	4	5	6
5266	534523.20	4189728.50	Картометрический метод	0.2	-
5267	534513.30	4189709.55	Картометрический метод	0.2	-
5268	534512.70	4189702.10	Картометрический метод	0.2	-
5269	534518.05	4189685.30	Картометрический метод	0.2	-
5270	534518.05	4189670.05	Картометрический метод	0.2	-
5271	534515.65	4189663.80	Картометрический метод	0.2	-
5272	534497.00	4189660.85	Картометрический метод	0.2	-
5273	534491.40	4189653.50	Картометрический метод	0.2	-
5274	534495.95	4189634.85	Картометрический метод	0.2	-
5275	534499.80	4189630.35	Картометрический метод	0.2	-
5276	534504.30	4189630.10	Картометрический метод	0.2	-
5277	534525.55	4189649.90	Картометрический метод	0.2	-
5278	534536.75	4189649.65	Картометрический метод	0.2	-
5279	534557.80	4189642.55	Картометрический метод	0.2	-
5280	534569.60	4189653.30	Картометрический метод	0.2	-
5281	534569.80	4189667.90	Картометрический метод	0.2	-
5282	534562.95	4189692.60	Картометрический метод	0.2	-
5283	534566.15	4189701.65	Картометрический метод	0.2	-
5284	534580.80	4189707.00	Картометрический метод	0.2	-
5285	534581.00	4189712.40	Картометрический метод	0.2	-
5286	534567.70	4189724.80	Картометрический метод	0.2	-
5287	534567.90	4189749.70	Картометрический метод	0.2	-
5288	534584.00	4189751.25	Картометрический метод	0.2	-
5289	534594.30	4189735.15	Картометрический метод	0.2	-
5290	534602.05	4189729.35	Картометрический метод	0.2	-
5291	534619.90	4189728.50	Картометрический метод	0.2	-

2. Сведения о характерных точках границ объекта					
Обозначение характерных точек части границы	Координаты, м		Метод определения координат характерной точки	Средняя квадратическая погрешность положения характерной точки (M <sub>t</sub> ), м	Описание обозначения точки на местности (при наличии)
	X	Y			
1	2	3	4	5	6
5292	534624.60	4189723.10	Картометрический метод	0.2	-
5293	534626.95	4189710.65	Картометрический метод	0.2	-
5294	534644.35	4189694.95	Картометрический метод	0.2	-
5295	534646.30	4189682.50	Картометрический метод	0.2	-
5296	534638.35	4189664.45	Картометрический метод	0.2	-
5297	534639.20	4189648.80	Картометрический метод	0.2	-
5298	534633.65	4189643.65	Картометрический метод	0.2	-
5299	534620.75	4189644.10	Картометрический метод	0.2	-
5300	534618.15	4189641.50	Картометрический метод	0.2	-
5301	534619.25	4189632.70	Картометрический метод	0.2	-
5302	534647.35	4189610.55	Картометрический метод	0.2	-
5303	534680.45	4189567.85	Картометрический метод	0.2	-
5304	534690.35	4189565.25	Картометрический метод	0.2	-
5305	534696.15	4189573.00	Картометрический метод	0.2	-
5306	534695.05	4189579.00	Картометрический метод	0.2	-
5307	534692.70	4189586.30	Картометрический метод	0.2	-
5308	534680.25	4189601.55	Картометрический метод	0.2	-
5309	534676.20	4189622.60	Картометрический метод	0.2	-
5310	534668.85	4189638.95	Картометрический метод	0.2	-
5311	534667.15	4189663.85	Картометрический метод	0.2	-
5312	534671.25	4189676.30	Картометрический метод	0.2	-
5313	534669.05	4189689.80	Картометрический метод	0.2	-
5314	534614.10	4189745.85	Картометрический метод	0.2	-
5315	534599.55	4189753.80	Картометрический метод	0.2	-
5316	534713.80	4189772.60	Картометрический метод	0.2	-
5317	534717.05	4189773.15	Картометрический метод	0.2	-

2. Сведения о характерных точках границ объекта					
Обозначение характерных точек части границы	Координаты, м		Метод определения координат характерной точки	Средняя квадратическая погрешность положения характерной точки (Mt), м	Описание обозначения точки на местности (при наличии)
	X	Y			
1	2	3	4	5	6
5318	534845.25	4189806.20	Картометрический метод	0.2	-
5319	534995.15	4189846.85	Картометрический метод	0.2	-
5320	534951.95	4189876.00	Картометрический метод	0.2	-
5321	534951.95	4189906.20	Картометрический метод	0.2	-
5322	535020.05	4189943.95	Картометрический метод	0.2	-
5323	535375.65	4190011.90	Картометрический метод	0.2	-
5324	535572.40	4190057.20	Картометрический метод	0.2	-
5325	535769.10	4190064.70	Картометрический метод	0.2	-
5326	535973.40	4190102.45	Картометрический метод	0.2	-
5327	536525.70	4190208.10	Картометрический метод	0.2	-
5328	536556.90	4190168.75	Картометрический метод	0.2	-
5329	536568.30	4190089.95	Картометрический метод	0.2	-
5330	536573.45	4190082.45	Картометрический метод	0.2	-
5331	536592.60	4190079.85	Картометрический метод	0.2	-
5332	536604.60	4190086.75	Картометрический метод	0.2	-
5333	536611.05	4190103.25	Картометрический метод	0.2	-
5334	536609.95	4190110.10	Картометрический метод	0.2	-
5335	536589.35	4190135.05	Картометрический метод	0.2	-
5336	536589.60	4190157.40	Картометрический метод	0.2	-
5337	536593.85	4190166.40	Картометрический метод	0.2	-
5338	536610.20	4190175.60	Картометрический метод	0.2	-
5339	536626.30	4190167.45	Картометрический метод	0.2	-
5340	536644.35	4190144.50	Картометрический метод	0.2	-
5341	536649.50	4190133.10	Картометрический метод	0.2	-
5342	536669.45	4190283.65	Картометрический метод	0.2	-
4837	536680.24	4190281.85	Картометрический метод	0.2	-

2. Сведения о характерных точках границ объекта					
Обозначение характерных точек части границы	Координаты, м		Метод определения координат характерной точки	Средняя квадратическая погрешность положения характерной точки (M <sub>t</sub> ), м	Описание обозначения точки на местности (при наличии)
	X	Y			
1	2	3	4	5	6
5343	534363.45	4190872.75	Картометрический метод	0.2	-
5344	534360.75	4190882.75	Картометрический метод	0.2	-
5345	534354.35	4190889.50	Картометрический метод	0.2	-
5346	534330.40	4190905.10	Картометрический метод	0.2	-
5347	534329.50	4190905.65	Картометрический метод	0.2	-
5348	534322.25	4190908.15	Картометрический метод	0.2	-
5349	534246.30	4190918.65	Картометрический метод	0.2	-
5350	534181.60	4190952.00	Картометрический метод	0.2	-
5351	534172.45	4190954.25	Картометрический метод	0.2	-
5352	534171.60	4190954.25	Картометрический метод	0.2	-
5353	534106.25	4190951.45	Картометрический метод	0.2	-
5354	534101.25	4190950.60	Картометрический метод	0.2	-
5355	534043.15	4190932.85	Картометрический метод	0.2	-
5356	533995.60	4190934.10	Картометрический метод	0.2	-
5357	533940.80	4190939.30	Картометрический метод	0.2	-
5358	533938.90	4190939.40	Картометрический метод	0.2	-
5359	533935.60	4190939.15	Картометрический метод	0.2	-
5360	533884.20	4190930.55	Картометрический метод	0.2	-
5361	533877.50	4190928.10	Картометрический метод	0.2	-
5362	533870.20	4190920.80	Картометрический метод	0.2	-
5363	533867.50	4190910.80	Картометрический метод	0.2	-
5364	533870.20	4190900.80	Картометрический метод	0.2	-
5365	533877.50	4190893.50	Картометрический метод	0.2	-
5366	533881.40	4190891.75	Картометрический метод	0.2	-
5367	533917.15	4190880.25	Картометрический метод	0.2	-
5368	533922.40	4190879.30	Картометрический метод	0.2	-

2. Сведения о характерных точках границ объекта					
Обозначение характерных точек части границы	Координаты, м		Метод определения координат характерной точки	Средняя квадратическая погрешность положения характерной точки (M <sub>t</sub> ), м	Описание обозначения точки на местности (при наличии)
	X	Y			
1	2	3	4	5	6
5369	533956.35	4190877.85	Картометрический метод	0.2	-
5370	534006.25	4190866.90	Картометрический метод	0.2	-
5371	534010.55	4190866.45	Картометрический метод	0.2	-
5372	534068.25	4190867.20	Картометрический метод	0.2	-
5373	534069.65	4190867.25	Картометрический метод	0.2	-
5374	534125.60	4190871.85	Картометрический метод	0.2	-
5375	534177.50	4190868.60	Картометрический метод	0.2	-
5376	534220.90	4190865.20	Картометрический метод	0.2	-
5377	534305.40	4190858.35	Картометрический метод	0.2	-
5378	534340.40	4190853.00	Картометрический метод	0.2	-
5379	534343.45	4190852.75	Картометрический метод	0.2	-
5380	534353.45	4190855.45	Картометрический метод	0.2	-
5381	534360.75	4190862.75	Картометрический метод	0.2	-
5343	534363.45	4190872.75	Картометрический метод	0.2	-
5382	533834.00	4190927.95	Картометрический метод	0.2	-
5383	533831.30	4190937.75	Картометрический метод	0.2	-
5384	533824.00	4190945.05	Картометрический метод	0.2	-
5385	533815.60	4190947.70	Картометрический метод	0.2	-
5386	533792.20	4190949.50	Картометрический метод	0.2	-
5387	533790.10	4190949.40	Картометрический метод	0.2	-
5388	533746.60	4190944.85	Картометрический метод	0.2	-
5389	533738.70	4190942.25	Картометрический метод	0.2	-
5390	533733.85	4190938.35	Картометрический метод	0.2	-
5391	533708.40	4190910.15	Картометрический метод	0.2	-
5392	533705.95	4190906.75	Картометрический метод	0.2	-
5393	533703.25	4190896.75	Картометрический метод	0.2	-

2. Сведения о характерных точках границ объекта					
Обозначение характерных точек части границы	Координаты, м		Метод определения координат характерной точки	Средняя квадратическая погрешность положения характерной точки (M <sub>t</sub> ), м	Описание обозначения точки на местности (при наличии)
	X	Y			
1	2	3	4	5	6
5394	533705.95	4190886.75	Картометрический метод	0.2	-
5395	533706.75	4190885.50	Картометрический метод	0.2	-
5396	533714.80	4190873.70	Картометрический метод	0.2	-
5397	533721.30	4190867.65	Картометрический метод	0.2	-
5398	533727.30	4190865.35	Картометрический метод	0.2	-
5399	533755.10	4190859.70	Картометрический метод	0.2	-
5400	533759.10	4190859.30	Картометрический метод	0.2	-
5401	533766.10	4190860.55	Картометрический метод	0.2	-
5402	533793.70	4190870.85	Картометрический метод	0.2	-
5403	533796.70	4190872.30	Картометрический метод	0.2	-
5404	533799.95	4190874.60	Картометрический метод	0.2	-
5405	533827.40	4190898.85	Картометрический метод	0.2	-
5406	533831.45	4190903.85	Картометрический метод	0.2	-
5407	533834.15	4190913.85	Картометрический метод	0.2	-
5382	533834.00	4190927.95	Картометрический метод	0.2	-
5408	534083.95	4190720.00	Картометрический метод	0.2	-
5409	534081.25	4190730.00	Картометрический метод	0.2	-
5410	534073.95	4190737.30	Картометрический метод	0.2	-
5411	534067.35	4190739.70	Картометрический метод	0.2	-
5412	534013.75	4190748.95	Картометрический метод	0.2	-
5413	534010.35	4190749.25	Картометрический метод	0.2	-
5414	534005.90	4190748.75	Картометрический метод	0.2	-
5415	533950.60	4190736.10	Картометрический метод	0.2	-
5416	533945.05	4190733.90	Картометрический метод	0.2	-
5417	533937.75	4190726.60	Картометрический метод	0.2	-
5418	533935.05	4190716.60	Картометрический метод	0.2	-

2. Сведения о характерных точках границ объекта					
Обозначение характерных точек части границы	Координаты, м		Метод определения координат характерной точки	Средняя квадратическая погрешность положения характерной точки (M <sub>t</sub> ), м	Описание обозначения точки на местности (при наличии)
	X	Y			
1	2	3	4	5	6
5419	533936.55	4190708.95	Картометрический метод	0.2	-
5420	533944.70	4190689.20	Картометрический метод	0.2	-
5421	533945.90	4190686.85	Картометрический метод	0.2	-
5422	533953.20	4190679.55	Картометрический метод	0.2	-
5423	533963.20	4190676.85	Картометрический метод	0.2	-
5424	533965.65	4190677.00	Картометрический метод	0.2	-
5425	534001.25	4190681.40	Картометрический метод	0.2	-
5426	534002.00	4190681.50	Картометрический метод	0.2	-
5427	534041.50	4190687.95	Картометрический метод	0.2	-
5428	534046.95	4190689.65	Картометрический метод	0.2	-
5429	534072.60	4190701.95	Картометрический метод	0.2	-
5430	534073.95	4190702.70	Картометрический метод	0.2	-
5431	534081.25	4190710.00	Картометрический метод	0.2	-
5408	534083.95	4190720.00	Картометрический метод	0.2	-
5432	534939.44	4200460.83	Картометрический метод	0.2	-
5433	534935.80	4200462.80	Картометрический метод	0.2	-
5434	534932.85	4200463.80	Картометрический метод	0.2	-
5435	534929.35	4200451.75	Картометрический метод	0.2	-
5436	534929.25	4200451.45	Картометрический метод	0.2	-
5437	534928.75	4200450.00	Картометрический метод	0.2	-
5438	534934.28	4200447.92	Картометрический метод	0.2	-
5432	534939.44	4200460.83	Картометрический метод	0.2	-
Ртоп-173					
5439	535071.70	4200503.45	Картометрический метод	0.2	-
5440	535061.25	4200502.35	Картометрический метод	0.2	-
5441	535053.30	4200491.05	Картометрический метод	0.2	-

2. Сведения о характерных точках границ объекта					
Обозначение характерных точек части границы	Координаты, м		Метод определения координат характерной точки	Средняя квадратическая погрешность положения характерной точки (M <sub>t</sub> ), м	Описание обозначения точки на местности (при наличии)
	X	Y			
1	2	3	4	5	6
5442	535046.60	4200484.40	Картометрический метод	0.2	-
5443	535040.60	4200483.70	Картометрический метод	0.2	-
5444	535036.30	4200482.00	Картометрический метод	0.2	-
5445	535033.25	4200477.70	Картометрический метод	0.2	-
5446	535030.10	4200477.60	Картометрический метод	0.2	-
5447	535023.90	4200477.40	Картометрический метод	0.2	-
5448	535013.00	4200479.65	Картометрический метод	0.2	-
5449	534996.15	4200480.05	Картометрический метод	0.2	-
5450	534987.85	4200468.70	Картометрический метод	0.2	-
5451	535000.14	4200467.15	Картометрический метод	0.2	-
5452	535007.10	4200470.35	Картометрический метод	0.2	-
5453	535024.35	4200470.40	Картометрический метод	0.2	-
5454	535028.50	4200470.40	Картометрический метод	0.2	-
5455	535042.10	4200474.45	Картометрический метод	0.2	-
5456	535057.55	4200486.90	Картометрический метод	0.2	-
5457	535064.70	4200492.70	Картометрический метод	0.2	-
5458	535067.70	4200497.30	Картометрический метод	0.2	-
5439	535071.70	4200503.45	Картометрический метод	0.2	-
Ртоп-174					
5459	530921.85	4185903.40	Картометрический метод	0.2	-
5460	530899.15	4185890.30	Картометрический метод	0.2	-
5461	530862.15	4185904.70	Картометрический метод	0.2	-
5462	530841.60	4185849.25	Картометрический метод	0.2	-
5463	530836.85	4185846.15	Картометрический метод	0.2	-
5464	530838.55	4185846.60	Картометрический метод	0.2	-
5465	530871.00	4185838.45	Картометрический метод	0.2	-



2. Сведения о характерных точках границ объекта					
Обозначение характерных точек части границы	Координаты, м		Метод определения координат характерной точки	Средняя квадратическая погрешность положения характерной точки (Mt), м	Описание обозначения точки на местности (при наличии)
	X	Y			
1	2	3	4	5	6
5466	530892.25	4185844.25	Картометрический метод	0.2	-
5467	530905.80	4185854.55	Картометрический метод	0.2	-
5468	530917.60	4185874.95	Картометрический метод	0.2	-
5459	530921.85	4185903.40	Картометрический метод	0.2	-
Ртоп-175					
5469	530989.40	4185906.45	Картометрический метод	0.2	-
5470	530945.40	4185917.00	Картометрический метод	0.2	-
5471	530929.85	4185908.00	Картометрический метод	0.2	-
5472	530942.10	4185912.10	Картометрический метод	0.2	-
5473	530961.25	4185911.65	Картометрический метод	0.2	-
5474	530987.70	4185905.45	Картометрический метод	0.2	-
5469	530989.40	4185906.45	Картометрический метод	0.2	-
Ртоп-176					
5475	534870.00	4199031.25	Картометрический метод	0.2	-
5476	534816.25	4198921.50	Картометрический метод	0.2	-
5477	534729.75	4198715.95	Картометрический метод	0.2	-
5478	534737.30	4198715.25	Картометрический метод	0.2	-
5479	534746.45	4198717.30	Картометрический метод	0.2	-
5480	534835.80	4198939.70	Картометрический метод	0.2	-
5475	534870.00	4199031.25	Картометрический метод	0.2	-
Ртоп-177					
5481	534740.40	4198702.25	Картометрический метод	0.2	-
5482	534733.35	4198707.75	Картометрический метод	0.2	-
5483	534726.59	4198708.46	Картометрический метод	0.2	-
5484	534660.86	4198552.30	Картометрический метод	0.2	-
5485	534664.38	4198554.16	Картометрический метод	0.2	-

## 2. Сведения о характерных точках границ объекта

Обозначение характерных точек части границы	Координаты, м		Метод определения координат характерной точки	Средняя квадратическая погрешность положения характерной точки (Mt), м	Описание обозначения точки на местности (при наличии)
	X	Y			
1	2	3	4	5	6
5486	534693.49	4198602.17	Картометрический метод	0.2	-
5487	534698.41	4198596.74	Картометрический метод	0.2	-
5488	534703.95	4198609.75	Картометрический метод	0.2	-
5489	534714.80	4198625.35	Картометрический метод	0.2	-
5490	534739.45	4198699.90	Картометрический метод	0.2	-
5481	534740.40	4198702.25	Картометрический метод	0.2	-

### Раздел 3

#### Сведения о местоположении измененных (уточненных) границ объекта

1. Система координат -

2. Сведения о характерных точках границ объекта

Обозначение характерных точек границ	Существующие координаты, м		Измененные (уточненные) координаты, м		Метод определения координат характерной точки	Средняя квадратическая погрешность положения характерной точки (Mt), м	Описание обозначения точки на местности (при наличии)
	X	Y	X	Y			
1	2	3	4	5	6	7	8
-	-	-	-	-	-	-	

2. Сведения о характерных точках границ объекта

Обозначение характерных точек части границы	Существующие координаты, м		Измененные (уточненные) координаты, м		Метод определения координат характерной точки	Средняя квадратическая погрешность положения характерной точки (Mt), м	Описание обозначения точки на местности (при наличии)
	X	Y	X	Y			
1	2	3	4	5	6	7	8
-	-	-	-	-	-	-	

**Текстовое описание местоположения границ  
населенных пунктов, территориальных зон, особо охраняемых природных  
территорий, зон с особыми условиями использования территорий**

Прохождение границы		Описание прохождения границы
от точки	до точки	
1	2	3
1	2	-
2	3	-
3	4	-
4	5	-
5	6	-
6	7	-
7	8	-
8	9	-
9	10	-
10	11	-
11	12	-
12	13	-
13	14	-
14	15	-
15	16	-
16	17	-

**Текстовое описание местоположения границ  
населенных пунктов, территориальных зон, особо охраняемых природных  
территорий, зон с особыми условиями использования территорий**

Прохождение границы		Описание прохождения границы
от точки	до точки	
1	2	3
17	18	-
18	19	-
19	20	-
20	21	-
21	22	-
22	23	-
23	24	-
24	25	-
25	26	-
26	27	-
27	28	-
28	29	-
29	30	-
30	31	-
31	32	-
32	33	-

**Текстовое описание местоположения границ  
населенных пунктов, территориальных зон, особо охраняемых природных  
территорий, зон с особыми условиями использования территорий**

Прохождение границы		Описание прохождения границы
от точки	до точки	
1	2	3
33	34	-
34	35	-
35	36	-
36	37	-
37	38	-
38	39	-
39	40	-
40	41	-
41	42	-
42	43	-
43	44	-
44	45	-
45	46	-
46	47	-
47	48	-
48	49	-

**Текстовое описание местоположения границ  
населенных пунктов, территориальных зон, особо охраняемых природных  
территорий, зон с особыми условиями использования территорий**

Прохождение границы		Описание прохождения границы
от точки	до точки	
1	2	3
49	50	-
50	51	-
51	52	-
52	53	-
53	54	-
54	55	-
55	56	-
56	57	-
57	58	-
58	59	-
59	60	-
60	61	-
61	62	-
62	63	-
63	64	-
64	65	-

**Текстовое описание местоположения границ  
населенных пунктов, территориальных зон, особо охраняемых природных  
территорий, зон с особыми условиями использования территорий**

Прохождение границы		Описание прохождения границы
от точки	до точки	
1	2	3
65	66	-
66	67	-
67	68	-
68	69	-
69	70	-
70	71	-
71	72	-
72	73	-
73	74	-
74	75	-
75	76	-
76	77	-
77	78	-
78	79	-
79	80	-
80	81	-



**Текстовое описание местоположения границ  
населенных пунктов, территориальных зон, особо охраняемых природных  
территорий, зон с особыми условиями использования территорий**

Прохождение границы		Описание прохождения границы
от точки	до точки	
1	2	3
81	82	-
82	83	-
83	84	-
84	85	-
85	86	-
86	87	-
87	88	-
88	89	-
89	90	-
90	91	-
91	92	-
92	93	-
93	94	-
94	95	-
95	96	-
96	97	-

**Текстовое описание местоположения границ  
населенных пунктов, территориальных зон, особо охраняемых природных  
территорий, зон с особыми условиями использования территорий**

Прохождение границы		Описание прохождения границы
от точки	до точки	
1	2	3
97	98	-
98	99	-
99	100	-
100	101	-
101	102	-
102	103	-
103	104	-
104	105	-
105	106	-
106	107	-
107	108	-
108	109	-
109	110	-
110	111	-
111	112	-
112	113	-

**Текстовое описание местоположения границ  
населенных пунктов, территориальных зон, особо охраняемых природных  
территорий, зон с особыми условиями использования территорий**

Прохождение границы		Описание прохождения границы
от точки	до точки	
1	2	3
113	114	-
114	115	-
115	116	-
116	117	-
117	118	-
118	119	-
119	120	-
120	121	-
121	122	-
122	123	-
123	124	-
124	125	-
125	126	-
126	127	-
127	128	-
128	129	-

**Текстовое описание местоположения границ  
населенных пунктов, территориальных зон, особо охраняемых природных  
территорий, зон с особыми условиями использования территорий**

Прохождение границы		Описание прохождения границы
от точки	до точки	
1	2	3
129	130	-
130	131	-
131	132	-
132	133	-
133	134	-
134	135	-
135	136	-
136	137	-
137	138	-
138	139	-
139	140	-
140	141	-
141	142	-
142	143	-
143	144	-
144	145	-

**Текстовое описание местоположения границ  
населенных пунктов, территориальных зон, особо охраняемых природных  
территорий, зон с особыми условиями использования территорий**

Прохождение границы		Описание прохождения границы
от точки	до точки	
1	2	3
145	146	-
146	147	-
147	148	-
148	149	-
149	150	-
150	151	-
151	152	-
152	153	-
153	154	-
154	155	-
155	156	-
156	157	-
157	158	-
158	159	-
159	160	-
160	161	-

**Текстовое описание местоположения границ  
населенных пунктов, территориальных зон, особо охраняемых природных  
территорий, зон с особыми условиями использования территорий**

Прохождение границы		Описание прохождения границы
от точки	до точки	
1	2	3
161	162	-
162	163	-
163	164	-
164	165	-
165	166	-
166	167	-
167	168	-
168	169	-
169	170	-
170	171	-
171	172	-
172	173	-
173	174	-
174	175	-
175	176	-
176	177	-

**Текстовое описание местоположения границ  
населенных пунктов, территориальных зон, особо охраняемых природных  
территорий, зон с особыми условиями использования территорий**

Прохождение границы		Описание прохождения границы
от точки	до точки	
1	2	3
177	178	-
178	179	-
179	180	-
180	181	-
181	182	-
182	183	-
183	184	-
184	185	-
185	186	-
186	187	-
187	188	-
188	189	-
189	190	-
190	191	-
191	192	-
192	193	-

**Текстовое описание местоположения границ  
населенных пунктов, территориальных зон, особо охраняемых природных  
территорий, зон с особыми условиями использования территорий**

Прохождение границы		Описание прохождения границы
от точки	до точки	
1	2	3
193	194	-
194	195	-
195	196	-
196	197	-
197	198	-
198	199	-
199	200	-
200	201	-
201	202	-
202	203	-
203	204	-
204	205	-
205	206	-
206	207	-
207	208	-
208	209	-



**Текстовое описание местоположения границ  
населенных пунктов, территориальных зон, особо охраняемых природных  
территорий, зон с особыми условиями использования территорий**

Прохождение границы		Описание прохождения границы
от точки	до точки	
1	2	3
209	210	-
210	211	-
211	212	-
212	213	-
213	214	-
214	215	-
215	216	-
216	217	-
217	218	-
218	219	-
219	220	-
220	221	-
221	222	-
222	223	-
223	224	-
224	225	-

**Текстовое описание местоположения границ  
населенных пунктов, территориальных зон, особо охраняемых природных  
территорий, зон с особыми условиями использования территорий**

Прохождение границы		Описание прохождения границы
от точки	до точки	
1	2	3
225	226	-
226	227	-
227	228	-
228	229	-
229	230	-
230	231	-
231	232	-
232	233	-
233	234	-
234	235	-
235	236	-
236	237	-
237	238	-
238	239	-
239	240	-
240	241	-

**Текстовое описание местоположения границ  
населенных пунктов, территориальных зон, особо охраняемых природных  
территорий, зон с особыми условиями использования территорий**

Прохождение границы		Описание прохождения границы
от точки	до точки	
1	2	3
241	242	-
242	243	-
243	244	-
244	245	-
245	246	-
246	247	-
247	248	-
248	249	-
249	250	-
250	251	-
251	252	-
252	253	-
253	254	-
254	255	-
255	256	-
256	257	-

**Текстовое описание местоположения границ  
населенных пунктов, территориальных зон, особо охраняемых природных  
территорий, зон с особыми условиями использования территорий**

Прохождение границы		Описание прохождения границы
от точки	до точки	
1	2	3
257	258	-
258	259	-
259	260	-
260	261	-
261	262	-
262	263	-
263	264	-
264	265	-
265	266	-
266	267	-
267	268	-
268	269	-
269	270	-
270	271	-
271	272	-
272	273	-

**Текстовое описание местоположения границ  
населенных пунктов, территориальных зон, особо охраняемых природных  
территорий, зон с особыми условиями использования территорий**

Прохождение границы		Описание прохождения границы
от точки	до точки	
1	2	3
273	274	-
274	275	-
275	276	-
276	277	-
277	278	-
278	279	-
279	280	-
280	281	-
281	282	-
282	283	-
283	284	-
284	285	-
285	286	-
286	287	-
287	288	-
288	289	-

**Текстовое описание местоположения границ  
населенных пунктов, территориальных зон, особо охраняемых природных  
территорий, зон с особыми условиями использования территорий**

Прохождение границы		Описание прохождения границы
от точки	до точки	
1	2	3
289	290	-
290	291	-
291	292	-
292	293	-
293	294	-
294	295	-
295	296	-
296	297	-
297	298	-
298	299	-
299	300	-
300	301	-
301	302	-
302	303	-
303	304	-
304	305	-

**Текстовое описание местоположения границ  
населенных пунктов, территориальных зон, особо охраняемых природных  
территорий, зон с особыми условиями использования территорий**

Прохождение границы		Описание прохождения границы
от точки	до точки	
1	2	3
305	306	-
306	307	-
307	308	-
308	309	-
309	310	-
310	311	-
311	312	-
312	313	-
313	314	-
314	315	-
315	316	-
316	317	-
317	318	-
318	319	-
319	320	-
320	321	-

**Текстовое описание местоположения границ  
населенных пунктов, территориальных зон, особо охраняемых природных  
территорий, зон с особыми условиями использования территорий**

Прохождение границы		Описание прохождения границы
от точки	до точки	
1	2	3
321	322	-
322	323	-
323	324	-
324	325	-
325	326	-
326	327	-
327	328	-
328	329	-
329	330	-
330	331	-
331	332	-
332	333	-
333	334	-
334	335	-
335	336	-
336	337	-



**Текстовое описание местоположения границ  
населенных пунктов, территориальных зон, особо охраняемых природных  
территорий, зон с особыми условиями использования территорий**

Прохождение границы		Описание прохождения границы
от точки	до точки	
1	2	3
337	338	-
338	339	-
339	340	-
340	341	-
341	342	-
342	343	-
343	344	-
344	345	-
345	346	-
346	347	-
347	348	-
348	349	-
349	350	-
350	351	-
351	352	-
352	353	-

**Текстовое описание местоположения границ  
населенных пунктов, территориальных зон, особо охраняемых природных  
территорий, зон с особыми условиями использования территорий**

Прохождение границы		Описание прохождения границы
от точки	до точки	
1	2	3
353	354	-
354	355	-
355	356	-
356	357	-
357	358	-
358	359	-
359	360	-
360	361	-
361	362	-
362	363	-
363	364	-
364	365	-
365	366	-
366	367	-
367	368	-
368	369	-

**Текстовое описание местоположения границ  
населенных пунктов, территориальных зон, особо охраняемых природных  
территорий, зон с особыми условиями использования территорий**

Прохождение границы		Описание прохождения границы
от точки	до точки	
1	2	3
369	370	-
370	371	-
371	372	-
372	373	-
373	374	-
374	375	-
375	376	-
376	377	-
377	378	-
378	379	-
379	380	-
380	381	-
381	382	-
382	383	-
383	384	-
384	385	-

**Текстовое описание местоположения границ  
населенных пунктов, территориальных зон, особо охраняемых природных  
территорий, зон с особыми условиями использования территорий**

Прохождение границы		Описание прохождения границы
от точки	до точки	
1	2	3
385	386	-
386	387	-
387	388	-
388	389	-
389	390	-
390	391	-
391	392	-
392	393	-
393	394	-
394	395	-
395	396	-
396	397	-
397	398	-
398	399	-
399	400	-
400	401	-

**Текстовое описание местоположения границ  
населенных пунктов, территориальных зон, особо охраняемых природных  
территорий, зон с особыми условиями использования территорий**

Прохождение границы		Описание прохождения границы
от точки	до точки	
1	2	3
401	402	-
402	403	-
403	404	-
404	405	-
405	406	-
406	407	-
407	408	-
408	409	-
409	410	-
410	411	-
411	412	-
412	413	-
413	414	-
414	415	-
415	416	-
416	417	-

**Текстовое описание местоположения границ  
населенных пунктов, территориальных зон, особо охраняемых природных  
территорий, зон с особыми условиями использования территорий**

Прохождение границы		Описание прохождения границы
от точки	до точки	
1	2	3
417	418	-
418	419	-
419	420	-
420	421	-
421	422	-
422	423	-
423	424	-
424	425	-
425	426	-
426	427	-
427	428	-
428	429	-
429	430	-
430	431	-
431	432	-
432	433	-

**Текстовое описание местоположения границ  
населенных пунктов, территориальных зон, особо охраняемых природных  
территорий, зон с особыми условиями использования территорий**

Прохождение границы		Описание прохождения границы
от точки	до точки	
1	2	3
433	434	-
434	435	-
435	436	-
436	437	-
437	438	-
438	439	-
439	440	-
440	441	-
441	442	-
442	443	-
443	444	-
444	445	-
445	446	-
446	447	-
447	448	-
448	449	-

**Текстовое описание местоположения границ  
населенных пунктов, территориальных зон, особо охраняемых природных  
территорий, зон с особыми условиями использования территорий**

Прохождение границы		Описание прохождения границы
от точки	до точки	
1	2	3
449	450	-
450	451	-
451	452	-
452	453	-
453	454	-
454	455	-
455	456	-
456	457	-
457	458	-
458	459	-
459	460	-
460	461	-
461	462	-
462	463	-
463	464	-
464	465	-



**Текстовое описание местоположения границ  
населенных пунктов, территориальных зон, особо охраняемых природных  
территорий, зон с особыми условиями использования территорий**

Прохождение границы		Описание прохождения границы
от точки	до точки	
1	2	3
465	466	-
466	467	-
467	468	-
468	469	-
469	470	-
470	471	-
471	472	-
472	473	-
473	474	-
474	475	-
475	476	-
476	477	-
477	478	-
478	479	-
479	480	-
480	481	-

**Текстовое описание местоположения границ  
населенных пунктов, территориальных зон, особо охраняемых природных  
территорий, зон с особыми условиями использования территорий**

Прохождение границы		Описание прохождения границы
от точки	до точки	
1	2	3
481	482	-
482	483	-
483	484	-
484	485	-
485	486	-
486	487	-
487	488	-
488	489	-
489	490	-
490	491	-
491	492	-
492	493	-
493	494	-
494	495	-
495	496	-
496	497	-

**Текстовое описание местоположения границ  
населенных пунктов, территориальных зон, особо охраняемых природных  
территорий, зон с особыми условиями использования территорий**

Прохождение границы		Описание прохождения границы
от точки	до точки	
1	2	3
497	498	-
498	499	-
499	500	-
500	501	-
501	502	-
502	503	-
503	504	-
504	505	-
505	506	-
506	507	-
507	508	-
508	509	-
509	510	-
510	1	-
511	512	-
512	513	-

**Текстовое описание местоположения границ  
населенных пунктов, территориальных зон, особо охраняемых природных  
территорий, зон с особыми условиями использования территорий**

Прохождение границы		Описание прохождения границы
от точки	до точки	
1	2	3
513	514	-
514	515	-
515	516	-
516	517	-
517	518	-
518	519	-
519	520	-
520	521	-
521	522	-
522	523	-
523	511	-
524	525	-
525	526	-
526	527	-
527	528	-
528	529	-

**Текстовое описание местоположения границ  
населенных пунктов, территориальных зон, особо охраняемых природных  
территорий, зон с особыми условиями использования территорий**

Прохождение границы		Описание прохождения границы
от точки	до точки	
1	2	3
529	530	-
530	531	-
531	532	-
532	533	-
533	534	-
534	535	-
535	524	-
536	537	-
537	538	-
538	539	-
539	540	-
540	541	-
541	536	-
542	543	-
543	544	-
544	545	-

**Текстовое описание местоположения границ  
населенных пунктов, территориальных зон, особо охраняемых природных  
территорий, зон с особыми условиями использования территорий**

Прохождение границы		Описание прохождения границы
от точки	до точки	
1	2	3
545	542	-
546	547	-
547	548	-
548	549	-
549	550	-
550	551	-
551	552	-
552	553	-
553	554	-
554	555	-
555	556	-
556	557	-
557	558	-
558	559	-
559	560	-
560	561	-

**Текстовое описание местоположения границ  
населенных пунктов, территориальных зон, особо охраняемых природных  
территорий, зон с особыми условиями использования территорий**

Прохождение границы		Описание прохождения границы
от точки	до точки	
1	2	3
561	562	-
562	563	-
563	564	-
564	565	-
565	566	-
566	567	-
567	568	-
568	569	-
569	570	-
570	571	-
571	572	-
572	573	-
573	574	-
574	575	-
575	576	-
576	577	-

**Текстовое описание местоположения границ  
населенных пунктов, территориальных зон, особо охраняемых природных  
территорий, зон с особыми условиями использования территорий**

Прохождение границы		Описание прохождения границы
от точки	до точки	
1	2	3
577	578	-
578	579	-
579	580	-
580	581	-
581	582	-
582	583	-
583	584	-
584	585	-
585	586	-
586	587	-
587	588	-
588	589	-
589	590	-
590	591	-
591	592	-
592	593	-



**Текстовое описание местоположения границ  
населенных пунктов, территориальных зон, особо охраняемых природных  
территорий, зон с особыми условиями использования территорий**

Прохождение границы		Описание прохождения границы
от точки	до точки	
1	2	3
593	594	-
594	595	-
595	596	-
596	597	-
597	598	-
598	599	-
599	600	-
600	601	-
601	602	-
602	603	-
603	604	-
604	605	-
605	606	-
606	607	-
607	608	-
608	609	-

**Текстовое описание местоположения границ  
населенных пунктов, территориальных зон, особо охраняемых природных  
территорий, зон с особыми условиями использования территорий**

Прохождение границы		Описание прохождения границы
от точки	до точки	
1	2	3
609	610	-
610	611	-
611	612	-
612	613	-
613	614	-
614	615	-
615	616	-
616	617	-
617	618	-
618	619	-
619	620	-
620	621	-
621	622	-
622	623	-
623	624	-
624	625	-

**Текстовое описание местоположения границ  
населенных пунктов, территориальных зон, особо охраняемых природных  
территорий, зон с особыми условиями использования территорий**

Прохождение границы		Описание прохождения границы
от точки	до точки	
1	2	3
625	626	-
626	627	-
627	628	-
628	629	-
629	630	-
630	631	-
631	632	-
632	633	-
633	634	-
634	635	-
635	636	-
636	637	-
637	638	-
638	639	-
639	640	-
640	641	-

**Текстовое описание местоположения границ  
населенных пунктов, территориальных зон, особо охраняемых природных  
территорий, зон с особыми условиями использования территорий**

Прохождение границы		Описание прохождения границы
от точки	до точки	
1	2	3
641	642	-
642	643	-
643	644	-
644	645	-
645	646	-
646	647	-
647	648	-
648	649	-
649	650	-
650	651	-
651	652	-
652	653	-
653	654	-
654	655	-
655	656	-
656	657	-

**Текстовое описание местоположения границ  
населенных пунктов, территориальных зон, особо охраняемых природных  
территорий, зон с особыми условиями использования территорий**

Прохождение границы		Описание прохождения границы
от точки	до точки	
1	2	3
657	658	-
658	659	-
659	660	-
660	661	-
661	662	-
662	663	-
663	664	-
664	665	-
665	666	-
666	667	-
667	668	-
668	669	-
669	670	-
670	671	-
671	672	-
672	673	-

**Текстовое описание местоположения границ  
населенных пунктов, территориальных зон, особо охраняемых природных  
территорий, зон с особыми условиями использования территорий**

Прохождение границы		Описание прохождения границы
от точки	до точки	
1	2	3
673	674	-
674	675	-
675	676	-
676	677	-
677	678	-
678	679	-
679	680	-
680	681	-
681	682	-
682	683	-
683	684	-
684	685	-
685	686	-
686	687	-
687	688	-
688	689	-

**Текстовое описание местоположения границ  
населенных пунктов, территориальных зон, особо охраняемых природных  
территорий, зон с особыми условиями использования территорий**

Прохождение границы		Описание прохождения границы
от точки	до точки	
1	2	3
689	690	-
690	691	-
691	692	-
692	693	-
693	694	-
694	695	-
695	696	-
696	697	-
697	698	-
698	699	-
699	700	-
700	701	-
701	702	-
702	703	-
703	704	-
704	705	-

**Текстовое описание местоположения границ  
населенных пунктов, территориальных зон, особо охраняемых природных  
территорий, зон с особыми условиями использования территорий**

Прохождение границы		Описание прохождения границы
от точки	до точки	
1	2	3
705	706	-
706	707	-
707	708	-
708	709	-
709	710	-
710	711	-
711	712	-
712	713	-
713	714	-
714	715	-
715	716	-
716	717	-
717	718	-
718	719	-
719	720	-
720	721	-



**Текстовое описание местоположения границ  
населенных пунктов, территориальных зон, особо охраняемых природных  
территорий, зон с особыми условиями использования территорий**

Прохождение границы		Описание прохождения границы
от точки	до точки	
1	2	3
721	722	-
722	723	-
723	724	-
724	725	-
725	726	-
726	727	-
727	728	-
728	729	-
729	730	-
730	731	-
731	732	-
732	733	-
733	734	-
734	735	-
735	736	-
736	737	-

**Текстовое описание местоположения границ  
населенных пунктов, территориальных зон, особо охраняемых природных  
территорий, зон с особыми условиями использования территорий**

Прохождение границы		Описание прохождения границы
от точки	до точки	
1	2	3
737	738	-
738	739	-
739	740	-
740	741	-
741	742	-
742	743	-
743	744	-
744	745	-
745	746	-
746	747	-
747	748	-
748	749	-
749	750	-
750	751	-
751	752	-
752	753	-

**Текстовое описание местоположения границ  
населенных пунктов, территориальных зон, особо охраняемых природных  
территорий, зон с особыми условиями использования территорий**

Прохождение границы		Описание прохождения границы
от точки	до точки	
1	2	3
753	754	-
754	755	-
755	756	-
756	757	-
757	758	-
758	759	-
759	760	-
760	761	-
761	762	-
762	763	-
763	764	-
764	765	-
765	766	-
766	767	-
767	768	-
768	769	-

**Текстовое описание местоположения границ  
населенных пунктов, территориальных зон, особо охраняемых природных  
территорий, зон с особыми условиями использования территорий**

Прохождение границы		Описание прохождения границы
от точки	до точки	
1	2	3
769	770	-
770	771	-
771	772	-
772	773	-
773	774	-
774	775	-
775	776	-
776	777	-
777	778	-
778	779	-
779	780	-
780	781	-
781	782	-
782	783	-
783	784	-
784	785	-

**Текстовое описание местоположения границ  
населенных пунктов, территориальных зон, особо охраняемых природных  
территорий, зон с особыми условиями использования территорий**

Прохождение границы		Описание прохождения границы
от точки	до точки	
1	2	3
785	786	-
786	787	-
787	788	-
788	789	-
789	790	-
790	791	-
791	792	-
792	793	-
793	794	-
794	795	-
795	796	-
796	797	-
797	798	-
798	799	-
799	800	-
800	801	-

**Текстовое описание местоположения границ  
населенных пунктов, территориальных зон, особо охраняемых природных  
территорий, зон с особыми условиями использования территорий**

Прохождение границы		Описание прохождения границы
от точки	до точки	
1	2	3
801	802	-
802	803	-
803	804	-
804	805	-
805	806	-
806	807	-
807	808	-
808	809	-
809	810	-
810	811	-
811	812	-
812	813	-
813	814	-
814	815	-
815	816	-
816	817	-

**Текстовое описание местоположения границ  
населенных пунктов, территориальных зон, особо охраняемых природных  
территорий, зон с особыми условиями использования территорий**

Прохождение границы		Описание прохождения границы
от точки	до точки	
1	2	3
817	818	-
818	819	-
819	820	-
820	821	-
821	822	-
822	823	-
823	824	-
824	825	-
825	826	-
826	827	-
827	828	-
828	829	-
829	830	-
830	831	-
831	832	-
832	833	-

**Текстовое описание местоположения границ  
населенных пунктов, территориальных зон, особо охраняемых природных  
территорий, зон с особыми условиями использования территорий**

Прохождение границы		Описание прохождения границы
от точки	до точки	
1	2	3
833	834	-
834	835	-
835	836	-
836	837	-
837	838	-
838	839	-
839	840	-
840	841	-
841	842	-
842	843	-
843	844	-
844	845	-
845	846	-
846	847	-
847	848	-
848	849	-



**Текстовое описание местоположения границ  
населенных пунктов, территориальных зон, особо охраняемых природных  
территорий, зон с особыми условиями использования территорий**

Прохождение границы		Описание прохождения границы
от точки	до точки	
1	2	3
849	850	-
850	851	-
851	852	-
852	853	-
853	854	-
854	855	-
855	856	-
856	857	-
857	858	-
858	859	-
859	860	-
860	861	-
861	862	-
862	863	-
863	864	-
864	865	-

**Текстовое описание местоположения границ  
населенных пунктов, территориальных зон, особо охраняемых природных  
территорий, зон с особыми условиями использования территорий**

Прохождение границы		Описание прохождения границы
от точки	до точки	
1	2	3
865	866	-
866	867	-
867	868	-
868	869	-
869	870	-
870	871	-
871	872	-
872	873	-
873	874	-
874	875	-
875	876	-
876	877	-
877	878	-
878	879	-
879	880	-
880	881	-

**Текстовое описание местоположения границ  
населенных пунктов, территориальных зон, особо охраняемых природных  
территорий, зон с особыми условиями использования территорий**

Прохождение границы		Описание прохождения границы
от точки	до точки	
1	2	3
881	882	-
882	883	-
883	884	-
884	885	-
885	886	-
886	887	-
887	888	-
888	889	-
889	890	-
890	891	-
891	892	-
892	893	-
893	546	-
894	895	-
895	896	-
896	897	-

**Текстовое описание местоположения границ  
населенных пунктов, территориальных зон, особо охраняемых природных  
территорий, зон с особыми условиями использования территорий**

Прохождение границы		Описание прохождения границы
от точки	до точки	
1	2	3
897	898	-
898	899	-
899	900	-
900	901	-
901	902	-
902	903	-
903	904	-
904	905	-
905	906	-
906	907	-
907	908	-
908	909	-
909	910	-
910	911	-
911	912	-
912	913	-

**Текстовое описание местоположения границ  
населенных пунктов, территориальных зон, особо охраняемых природных  
территорий, зон с особыми условиями использования территорий**

Прохождение границы		Описание прохождения границы
от точки	до точки	
1	2	3
913	914	-
914	915	-
915	916	-
916	917	-
917	918	-
918	919	-
919	920	-
920	921	-
921	922	-
922	923	-
923	924	-
924	925	-
925	894	-
926	927	-
927	928	-
928	929	-

**Текстовое описание местоположения границ  
населенных пунктов, территориальных зон, особо охраняемых природных  
территорий, зон с особыми условиями использования территорий**

Прохождение границы		Описание прохождения границы
от точки	до точки	
1	2	3
929	930	-
930	931	-
931	932	-
932	933	-
933	934	-
934	935	-
935	936	-
936	937	-
937	938	-
938	939	-
939	940	-
940	941	-
941	942	-
942	943	-
943	944	-
944	945	-

**Текстовое описание местоположения границ  
населенных пунктов, территориальных зон, особо охраняемых природных  
территорий, зон с особыми условиями использования территорий**

Прохождение границы		Описание прохождения границы
от точки	до точки	
1	2	3
945	946	-
946	947	-
947	948	-
948	949	-
949	950	-
950	951	-
951	952	-
952	953	-
953	954	-
954	955	-
955	956	-
956	957	-
957	958	-
958	959	-
959	960	-
960	961	-

**Текстовое описание местоположения границ  
населенных пунктов, территориальных зон, особо охраняемых природных  
территорий, зон с особыми условиями использования территорий**

Прохождение границы		Описание прохождения границы
от точки	до точки	
1	2	3
961	962	-
962	963	-
963	964	-
964	965	-
965	966	-
966	967	-
967	968	-
968	969	-
969	970	-
970	971	-
971	972	-
972	973	-
973	974	-
974	975	-
975	976	-
976	977	-



**Текстовое описание местоположения границ  
населенных пунктов, территориальных зон, особо охраняемых природных  
территорий, зон с особыми условиями использования территорий**

Прохождение границы		Описание прохождения границы
от точки	до точки	
1	2	3
977	978	-
978	979	-
979	980	-
980	981	-
981	982	-
982	983	-
983	984	-
984	985	-
985	986	-
986	987	-
987	988	-
988	989	-
989	990	-
990	991	-
991	992	-
992	993	-

**Текстовое описание местоположения границ  
населенных пунктов, территориальных зон, особо охраняемых природных  
территорий, зон с особыми условиями использования территорий**

Прохождение границы		Описание прохождения границы
от точки	до точки	
1	2	3
993	994	-
994	995	-
995	996	-
996	997	-
997	998	-
998	999	-
999	1000	-
1000	1001	-
1001	1002	-
1002	1003	-
1003	1004	-
1004	1005	-
1005	1006	-
1006	1007	-
1007	1008	-
1008	1009	-

**Текстовое описание местоположения границ  
населенных пунктов, территориальных зон, особо охраняемых природных  
территорий, зон с особыми условиями использования территорий**

Прохождение границы		Описание прохождения границы
от точки	до точки	
1	2	3
1009	1010	-
1010	1011	-
1011	1012	-
1012	1013	-
1013	1014	-
1014	1015	-
1015	1016	-
1016	1017	-
1017	1018	-
1018	1019	-
1019	1020	-
1020	1021	-
1021	1022	-
1022	1023	-
1023	1024	-
1024	1025	-

**Текстовое описание местоположения границ  
населенных пунктов, территориальных зон, особо охраняемых природных  
территорий, зон с особыми условиями использования территорий**

Прохождение границы		Описание прохождения границы
от точки	до точки	
1	2	3
1025	1026	-
1026	1027	-
1027	1028	-
1028	1029	-
1029	1030	-
1030	1031	-
1031	1032	-
1032	1033	-
1033	1034	-
1034	1035	-
1035	1036	-
1036	1037	-
1037	1038	-
1038	1039	-
1039	1040	-
1040	1041	-

**Текстовое описание местоположения границ  
населенных пунктов, территориальных зон, особо охраняемых природных  
территорий, зон с особыми условиями использования территорий**

Прохождение границы		Описание прохождения границы
от точки	до точки	
1	2	3
1041	1042	-
1042	1043	-
1043	1044	-
1044	1045	-
1045	1046	-
1046	1047	-
1047	1048	-
1048	1049	-
1049	1050	-
1050	1051	-
1051	1052	-
1052	1053	-
1053	1054	-
1054	1055	-
1055	1056	-
1056	1057	-

**Текстовое описание местоположения границ  
населенных пунктов, территориальных зон, особо охраняемых природных  
территорий, зон с особыми условиями использования территорий**

Прохождение границы		Описание прохождения границы
от точки	до точки	
1	2	3
1057	1058	-
1058	1059	-
1059	1060	-
1060	1061	-
1061	1062	-
1062	1063	-
1063	1064	-
1064	1065	-
1065	1066	-
1066	1067	-
1067	1068	-
1068	1069	-
1069	1070	-
1070	1071	-
1071	1072	-
1072	1073	-

**Текстовое описание местоположения границ  
населенных пунктов, территориальных зон, особо охраняемых природных  
территорий, зон с особыми условиями использования территорий**

Прохождение границы		Описание прохождения границы
от точки	до точки	
1	2	3
1073	1074	-
1074	1075	-
1075	1076	-
1076	1077	-
1077	1078	-
1078	1079	-
1079	1080	-
1080	1081	-
1081	1082	-
1082	1083	-
1083	1084	-
1084	1085	-
1085	1086	-
1086	1087	-
1087	1088	-
1088	1089	-

**Текстовое описание местоположения границ  
населенных пунктов, территориальных зон, особо охраняемых природных  
территорий, зон с особыми условиями использования территорий**

Прохождение границы		Описание прохождения границы
от точки	до точки	
1	2	3
1089	1090	-
1090	1091	-
1091	1092	-
1092	1093	-
1093	1094	-
1094	1095	-
1095	1096	-
1096	1097	-
1097	1098	-
1098	1099	-
1099	1100	-
1100	1101	-
1101	1102	-
1102	1103	-
1103	1104	-
1104	1105	-



**Текстовое описание местоположения границ  
населенных пунктов, территориальных зон, особо охраняемых природных  
территорий, зон с особыми условиями использования территорий**

Прохождение границы		Описание прохождения границы
от точки	до точки	
1	2	3
1105	1106	-
1106	1107	-
1107	1108	-
1108	1109	-
1109	1110	-
1110	1111	-
1111	1112	-
1112	1113	-
1113	1114	-
1114	1115	-
1115	1116	-
1116	1117	-
1117	1118	-
1118	1119	-
1119	1120	-
1120	1121	-

**Текстовое описание местоположения границ  
населенных пунктов, территориальных зон, особо охраняемых природных  
территорий, зон с особыми условиями использования территорий**

Прохождение границы		Описание прохождения границы
от точки	до точки	
1	2	3
1121	1122	-
1122	1123	-
1123	1124	-
1124	1125	-
1125	1126	-
1126	1127	-
1127	1128	-
1128	1129	-
1129	1130	-
1130	1131	-
1131	1132	-
1132	1133	-
1133	1134	-
1134	1135	-
1135	1136	-
1136	1137	-

**Текстовое описание местоположения границ  
населенных пунктов, территориальных зон, особо охраняемых природных  
территорий, зон с особыми условиями использования территорий**

Прохождение границы		Описание прохождения границы
от точки	до точки	
1	2	3
1137	1138	-
1138	1139	-
1139	1140	-
1140	1141	-
1141	1142	-
1142	1143	-
1143	1144	-
1144	1145	-
1145	1146	-
1146	1147	-
1147	1148	-
1148	1149	-
1149	1150	-
1150	1151	-
1151	1152	-
1152	1153	-

**Текстовое описание местоположения границ  
населенных пунктов, территориальных зон, особо охраняемых природных  
территорий, зон с особыми условиями использования территорий**

Прохождение границы		Описание прохождения границы
от точки	до точки	
1	2	3
1153	1154	-
1154	1155	-
1155	1156	-
1156	1157	-
1157	1158	-
1158	1159	-
1159	1160	-
1160	1161	-
1161	1162	-
1162	1163	-
1163	1164	-
1164	1165	-
1165	1166	-
1166	1167	-
1167	1168	-
1168	1169	-

**Текстовое описание местоположения границ  
населенных пунктов, территориальных зон, особо охраняемых природных  
территорий, зон с особыми условиями использования территорий**

Прохождение границы		Описание прохождения границы
от точки	до точки	
1	2	3
1169	1170	-
1170	1171	-
1171	1172	-
1172	1173	-
1173	1174	-
1174	1175	-
1175	1176	-
1176	1177	-
1177	1178	-
1178	1179	-
1179	1180	-
1180	1181	-
1181	1182	-
1182	1183	-
1183	1184	-
1184	1185	-

**Текстовое описание местоположения границ  
населенных пунктов, территориальных зон, особо охраняемых природных  
территорий, зон с особыми условиями использования территорий**

Прохождение границы		Описание прохождения границы
от точки	до точки	
1	2	3
1185	1186	-
1186	1187	-
1187	1188	-
1188	1189	-
1189	1190	-
1190	1191	-
1191	1192	-
1192	1193	-
1193	1194	-
1194	1195	-
1195	1196	-
1196	1197	-
1197	1198	-
1198	1199	-
1199	1200	-
1200	1201	-

**Текстовое описание местоположения границ  
населенных пунктов, территориальных зон, особо охраняемых природных  
территорий, зон с особыми условиями использования территорий**

Прохождение границы		Описание прохождения границы
от точки	до точки	
1	2	3
1201	1202	-
1202	1203	-
1203	1204	-
1204	1205	-
1205	1206	-
1206	1207	-
1207	1208	-
1208	1209	-
1209	1210	-
1210	1211	-
1211	1212	-
1212	1213	-
1213	1214	-
1214	1215	-
1215	1216	-
1216	1217	-

**Текстовое описание местоположения границ  
населенных пунктов, территориальных зон, особо охраняемых природных  
территорий, зон с особыми условиями использования территорий**

Прохождение границы		Описание прохождения границы
от точки	до точки	
1	2	3
1217	1218	-
1218	1219	-
1219	1220	-
1220	1221	-
1221	1222	-
1222	1223	-
1223	1224	-
1224	1225	-
1225	1226	-
1226	1227	-
1227	1228	-
1228	1229	-
1229	1230	-
1230	1231	-
1231	1232	-
1232	1233	-



**Текстовое описание местоположения границ  
населенных пунктов, территориальных зон, особо охраняемых природных  
территорий, зон с особыми условиями использования территорий**

Прохождение границы		Описание прохождения границы
от точки	до точки	
1	2	3
1233	1234	-
1234	1235	-
1235	1236	-
1236	1237	-
1237	1238	-
1238	1239	-
1239	1240	-
1240	1241	-
1241	1242	-
1242	1243	-
1243	1244	-
1244	1245	-
1245	1246	-
1246	1247	-
1247	1248	-
1248	1249	-

**Текстовое описание местоположения границ  
населенных пунктов, территориальных зон, особо охраняемых природных  
территорий, зон с особыми условиями использования территорий**

Прохождение границы		Описание прохождения границы
от точки	до точки	
1	2	3
1249	1250	-
1250	1251	-
1251	1252	-
1252	1253	-
1253	1254	-
1254	1255	-
1255	1256	-
1256	1257	-
1257	1258	-
1258	1259	-
1259	1260	-
1260	1261	-
1261	1262	-
1262	1263	-
1263	1264	-
1264	1265	-

**Текстовое описание местоположения границ  
населенных пунктов, территориальных зон, особо охраняемых природных  
территорий, зон с особыми условиями использования территорий**

Прохождение границы		Описание прохождения границы
от точки	до точки	
1	2	3
1265	1266	-
1266	1267	-
1267	1268	-
1268	1269	-
1269	1270	-
1270	1271	-
1271	1272	-
1272	1273	-
1273	1274	-
1274	1275	-
1275	1276	-
1276	1277	-
1277	1278	-
1278	1279	-
1279	1280	-
1280	1281	-

**Текстовое описание местоположения границ  
населенных пунктов, территориальных зон, особо охраняемых природных  
территорий, зон с особыми условиями использования территорий**

Прохождение границы		Описание прохождения границы
от точки	до точки	
1	2	3
1281	1282	-
1282	1283	-
1283	1284	-
1284	1285	-
1285	1286	-
1286	1287	-
1287	1288	-
1288	1289	-
1289	1290	-
1290	1291	-
1291	1292	-
1292	1293	-
1293	1294	-
1294	1295	-
1295	1296	-
1296	1297	-

**Текстовое описание местоположения границ  
населенных пунктов, территориальных зон, особо охраняемых природных  
территорий, зон с особыми условиями использования территорий**

Прохождение границы		Описание прохождения границы
от точки	до точки	
1	2	3
1297	1298	-
1298	1299	-
1299	1300	-
1300	1301	-
1301	1302	-
1302	1303	-
1303	1304	-
1304	1305	-
1305	1306	-
1306	1307	-
1307	1308	-
1308	1309	-
1309	1310	-
1310	1311	-
1311	1312	-
1312	1313	-

**Текстовое описание местоположения границ  
населенных пунктов, территориальных зон, особо охраняемых природных  
территорий, зон с особыми условиями использования территорий**

Прохождение границы		Описание прохождения границы
от точки	до точки	
1	2	3
1313	1314	-
1314	1315	-
1315	1316	-
1316	1317	-
1317	1318	-
1318	1319	-
1319	1320	-
1320	1321	-
1321	1322	-
1322	1323	-
1323	1324	-
1324	1325	-
1325	1326	-
1326	1327	-
1327	1328	-
1328	1329	-

**Текстовое описание местоположения границ  
населенных пунктов, территориальных зон, особо охраняемых природных  
территорий, зон с особыми условиями использования территорий**

Прохождение границы		Описание прохождения границы
от точки	до точки	
1	2	3
1329	1330	-
1330	1331	-
1331	1332	-
1332	1333	-
1333	1334	-
1334	1335	-
1335	1336	-
1336	1337	-
1337	1338	-
1338	1339	-
1339	1340	-
1340	1341	-
1341	1342	-
1342	1343	-
1343	1344	-
1344	1345	-

**Текстовое описание местоположения границ  
населенных пунктов, территориальных зон, особо охраняемых природных  
территорий, зон с особыми условиями использования территорий**

Прохождение границы		Описание прохождения границы
от точки	до точки	
1	2	3
1345	1346	-
1346	1347	-
1347	1348	-
1348	1349	-
1349	1350	-
1350	1351	-
1351	1352	-
1352	1353	-
1353	1354	-
1354	1355	-
1355	1356	-
1356	1357	-
1357	1358	-
1358	1359	-
1359	1360	-
1360	1361	-



**Текстовое описание местоположения границ  
населенных пунктов, территориальных зон, особо охраняемых природных  
территорий, зон с особыми условиями использования территорий**

Прохождение границы		Описание прохождения границы
от точки	до точки	
1	2	3
1361	1362	-
1362	1363	-
1363	1364	-
1364	1365	-
1365	1366	-
1366	1367	-
1367	1368	-
1368	1369	-
1369	1370	-
1370	1371	-
1371	1372	-
1372	1373	-
1373	1374	-
1374	1375	-
1375	1376	-
1376	1377	-

**Текстовое описание местоположения границ  
населенных пунктов, территориальных зон, особо охраняемых природных  
территорий, зон с особыми условиями использования территорий**

Прохождение границы		Описание прохождения границы
от точки	до точки	
1	2	3
1377	1378	-
1378	1379	-
1379	1380	-
1380	1381	-
1381	1382	-
1382	1383	-
1383	1384	-
1384	1385	-
1385	1386	-
1386	1387	-
1387	1388	-
1388	1389	-
1389	1390	-
1390	1391	-
1391	1392	-
1392	1393	-

**Текстовое описание местоположения границ  
населенных пунктов, территориальных зон, особо охраняемых природных  
территорий, зон с особыми условиями использования территорий**

Прохождение границы		Описание прохождения границы
от точки	до точки	
1	2	3
1393	1394	-
1394	1395	-
1395	1396	-
1396	1397	-
1397	1398	-
1398	1399	-
1399	1400	-
1400	1401	-
1401	1402	-
1402	1403	-
1403	1404	-
1404	1405	-
1405	1406	-
1406	1407	-
1407	1408	-
1408	1409	-

**Текстовое описание местоположения границ  
населенных пунктов, территориальных зон, особо охраняемых природных  
территорий, зон с особыми условиями использования территорий**

Прохождение границы		Описание прохождения границы
от точки	до точки	
1	2	3
1409	1410	-
1410	1411	-
1411	1412	-
1412	1413	-
1413	1414	-
1414	1415	-
1415	1416	-
1416	1417	-
1417	1418	-
1418	1419	-
1419	1420	-
1420	1421	-
1421	1422	-
1422	1423	-
1423	1424	-
1424	1425	-

**Текстовое описание местоположения границ  
населенных пунктов, территориальных зон, особо охраняемых природных  
территорий, зон с особыми условиями использования территорий**

Прохождение границы		Описание прохождения границы
от точки	до точки	
1	2	3
1425	1426	-
1426	1427	-
1427	1428	-
1428	1429	-
1429	1430	-
1430	1431	-
1431	1432	-
1432	1433	-
1433	1434	-
1434	1435	-
1435	1436	-
1436	1437	-
1437	1438	-
1438	1439	-
1439	1440	-
1440	1441	-

**Текстовое описание местоположения границ  
населенных пунктов, территориальных зон, особо охраняемых природных  
территорий, зон с особыми условиями использования территорий**

Прохождение границы		Описание прохождения границы
от точки	до точки	
1	2	3
1441	1442	-
1442	1443	-
1443	1444	-
1444	1445	-
1445	1446	-
1446	1447	-
1447	1448	-
1448	1449	-
1449	1450	-
1450	1451	-
1451	1452	-
1452	1453	-
1453	1454	-
1454	1455	-
1455	1456	-
1456	1457	-

**Текстовое описание местоположения границ  
населенных пунктов, территориальных зон, особо охраняемых природных  
территорий, зон с особыми условиями использования территорий**

Прохождение границы		Описание прохождения границы
от точки	до точки	
1	2	3
1457	1458	-
1458	1459	-
1459	1460	-
1460	1461	-
1461	1462	-
1462	1463	-
1463	1464	-
1464	1465	-
1465	1466	-
1466	1467	-
1467	1468	-
1468	1469	-
1469	1470	-
1470	1471	-
1471	1472	-
1472	1473	-

**Текстовое описание местоположения границ  
населенных пунктов, территориальных зон, особо охраняемых природных  
территорий, зон с особыми условиями использования территорий**

Прохождение границы		Описание прохождения границы
от точки	до точки	
1	2	3
1473	1474	-
1474	1475	-
1475	1476	-
1476	1477	-
1477	1478	-
1478	1479	-
1479	1480	-
1480	1481	-
1481	1482	-
1482	1483	-
1483	1484	-
1484	1485	-
1485	1486	-
1486	1487	-
1487	1488	-
1488	1489	-



**Текстовое описание местоположения границ  
населенных пунктов, территориальных зон, особо охраняемых природных  
территорий, зон с особыми условиями использования территорий**

Прохождение границы		Описание прохождения границы
от точки	до точки	
1	2	3
1489	1490	-
1490	1491	-
1491	1492	-
1492	1493	-
1493	1494	-
1494	1495	-
1495	1496	-
1496	1497	-
1497	1498	-
1498	1499	-
1499	1500	-
1500	1501	-
1501	1502	-
1502	1503	-
1503	1504	-
1504	1505	-

**Текстовое описание местоположения границ  
населенных пунктов, территориальных зон, особо охраняемых природных  
территорий, зон с особыми условиями использования территорий**

Прохождение границы		Описание прохождения границы
от точки	до точки	
1	2	3
1505	1506	-
1506	1507	-
1507	1508	-
1508	1509	-
1509	1510	-
1510	1511	-
1511	1512	-
1512	1513	-
1513	1514	-
1514	1515	-
1515	1516	-
1516	1517	-
1517	1518	-
1518	1519	-
1519	1520	-
1520	1521	-

**Текстовое описание местоположения границ  
населенных пунктов, территориальных зон, особо охраняемых природных  
территорий, зон с особыми условиями использования территорий**

Прохождение границы		Описание прохождения границы
от точки	до точки	
1	2	3
1521	1522	-
1522	1523	-
1523	1524	-
1524	1525	-
1525	1526	-
1526	1527	-
1527	1528	-
1528	1529	-
1529	1530	-
1530	1531	-
1531	1532	-
1532	1533	-
1533	1534	-
1534	1535	-
1535	1536	-
1536	1537	-

**Текстовое описание местоположения границ  
населенных пунктов, территориальных зон, особо охраняемых природных  
территорий, зон с особыми условиями использования территорий**

Прохождение границы		Описание прохождения границы
от точки	до точки	
1	2	3
1537	1538	-
1538	1539	-
1539	1540	-
1540	1541	-
1541	1542	-
1542	1543	-
1543	1544	-
1544	1545	-
1545	1546	-
1546	1547	-
1547	1548	-
1548	1549	-
1549	1550	-
1550	1551	-
1551	1552	-
1552	1553	-

**Текстовое описание местоположения границ  
населенных пунктов, территориальных зон, особо охраняемых природных  
территорий, зон с особыми условиями использования территорий**

Прохождение границы		Описание прохождения границы
от точки	до точки	
1	2	3
1553	1554	-
1554	1555	-
1555	1556	-
1556	1557	-
1557	1558	-
1558	1559	-
1559	1560	-
1560	1561	-
1561	1562	-
1562	1563	-
1563	1564	-
1564	1565	-
1565	1566	-
1566	1567	-
1567	1568	-
1568	1569	-

**Текстовое описание местоположения границ  
населенных пунктов, территориальных зон, особо охраняемых природных  
территорий, зон с особыми условиями использования территорий**

Прохождение границы		Описание прохождения границы
от точки	до точки	
1	2	3
1569	1570	-
1570	1571	-
1571	1572	-
1572	1573	-
1573	1574	-
1574	1575	-
1575	1576	-
1576	1577	-
1577	1578	-
1578	1579	-
1579	1580	-
1580	1581	-
1581	1582	-
1582	1583	-
1583	1584	-
1584	1585	-

**Текстовое описание местоположения границ  
населенных пунктов, территориальных зон, особо охраняемых природных  
территорий, зон с особыми условиями использования территорий**

Прохождение границы		Описание прохождения границы
от точки	до точки	
1	2	3
1585	1586	-
1586	1587	-
1587	1588	-
1588	926	-
1589	1590	-
1590	1591	-
1591	1592	-
1592	1593	-
1593	1594	-
1594	1595	-
1595	1596	-
1596	1597	-
1597	1598	-
1598	1599	-
1599	1600	-
1600	1601	-

**Текстовое описание местоположения границ  
населенных пунктов, территориальных зон, особо охраняемых природных  
территорий, зон с особыми условиями использования территорий**

Прохождение границы		Описание прохождения границы
от точки	до точки	
1	2	3
1601	1602	-
1602	1603	-
1603	1604	-
1604	1605	-
1605	1606	-
1606	1607	-
1607	1608	-
1608	1609	-
1609	1610	-
1610	1611	-
1611	1612	-
1612	1613	-
1613	1614	-
1614	1615	-
1615	1616	-
1616	1617	-



**Текстовое описание местоположения границ  
населенных пунктов, территориальных зон, особо охраняемых природных  
территорий, зон с особыми условиями использования территорий**

Прохождение границы		Описание прохождения границы
от точки	до точки	
1	2	3
1617	1618	-
1618	1589	-
1619	1620	-
1620	1621	-
1621	1622	-
1622	1623	-
1623	1624	-
1624	1625	-
1625	1626	-
1626	1627	-
1627	1628	-
1628	1629	-
1629	1630	-
1630	1631	-
1631	1619	-
1632	1633	-

**Текстовое описание местоположения границ  
населенных пунктов, территориальных зон, особо охраняемых природных  
территорий, зон с особыми условиями использования территорий**

Прохождение границы		Описание прохождения границы
от точки	до точки	
1	2	3
1633	1634	-
1634	1635	-
1635	1636	-
1636	1637	-
1637	1638	-
1638	1639	-
1639	1640	-
1640	1641	-
1641	1642	-
1642	1643	-
1643	1644	-
1644	1645	-
1645	1646	-
1646	1647	-
1647	1648	-
1648	1649	-

**Текстовое описание местоположения границ  
населенных пунктов, территориальных зон, особо охраняемых природных  
территорий, зон с особыми условиями использования территорий**

Прохождение границы		Описание прохождения границы
от точки	до точки	
1	2	3
1649	1650	-
1650	1651	-
1651	1652	-
1652	1653	-
1653	1654	-
1654	1655	-
1655	1656	-
1656	1657	-
1657	1658	-
1658	1659	-
1659	1660	-
1660	1661	-
1661	1662	-
1662	1663	-
1663	1664	-
1664	1665	-

**Текстовое описание местоположения границ  
населенных пунктов, территориальных зон, особо охраняемых природных  
территорий, зон с особыми условиями использования территорий**

Прохождение границы		Описание прохождения границы
от точки	до точки	
1	2	3
1665	1666	-
1666	1667	-
1667	1668	-
1668	1669	-
1669	1670	-
1670	1671	-
1671	1672	-
1672	1673	-
1673	1674	-
1674	1675	-
1675	1676	-
1676	1677	-
1677	1678	-
1678	1679	-
1679	1680	-
1680	1681	-

**Текстовое описание местоположения границ  
населенных пунктов, территориальных зон, особо охраняемых природных  
территорий, зон с особыми условиями использования территорий**

Прохождение границы		Описание прохождения границы
от точки	до точки	
1	2	3
1681	1682	-
1682	1683	-
1683	1684	-
1684	1685	-
1685	1686	-
1686	1687	-
1687	1688	-
1688	1689	-
1689	1690	-
1690	1691	-
1691	1692	-
1692	1693	-
1693	1694	-
1694	1695	-
1695	1696	-
1696	1697	-

**Текстовое описание местоположения границ  
населенных пунктов, территориальных зон, особо охраняемых природных  
территорий, зон с особыми условиями использования территорий**

Прохождение границы		Описание прохождения границы
от точки	до точки	
1	2	3
1697	1698	-
1698	1699	-
1699	1700	-
1700	1701	-
1701	1702	-
1702	1703	-
1703	1704	-
1704	1705	-
1705	1706	-
1706	1707	-
1707	1708	-
1708	1709	-
1709	1710	-
1710	1711	-
1711	1712	-
1712	1713	-

**Текстовое описание местоположения границ  
населенных пунктов, территориальных зон, особо охраняемых природных  
территорий, зон с особыми условиями использования территорий**

Прохождение границы		Описание прохождения границы
от точки	до точки	
1	2	3
1713	1714	-
1714	1715	-
1715	1716	-
1716	1717	-
1717	1718	-
1718	1719	-
1719	1720	-
1720	1721	-
1721	1722	-
1722	1723	-
1723	1724	-
1724	1725	-
1725	1726	-
1726	1727	-
1727	1728	-
1728	1729	-

**Текстовое описание местоположения границ  
населенных пунктов, территориальных зон, особо охраняемых природных  
территорий, зон с особыми условиями использования территорий**

Прохождение границы		Описание прохождения границы
от точки	до точки	
1	2	3
1729	1730	-
1730	1731	-
1731	1732	-
1732	1733	-
1733	1734	-
1734	1735	-
1735	1736	-
1736	1737	-
1737	1738	-
1738	1739	-
1739	1740	-
1740	1741	-
1741	1742	-
1742	1743	-
1743	1744	-
1744	1745	-



**Текстовое описание местоположения границ  
населенных пунктов, территориальных зон, особо охраняемых природных  
территорий, зон с особыми условиями использования территорий**

Прохождение границы		Описание прохождения границы
от точки	до точки	
1	2	3
1745	1746	-
1746	1747	-
1747	1748	-
1748	1749	-
1749	1750	-
1750	1751	-
1751	1752	-
1752	1753	-
1753	1754	-
1754	1755	-
1755	1756	-
1756	1757	-
1757	1758	-
1758	1759	-
1759	1760	-
1760	1761	-

**Текстовое описание местоположения границ  
населенных пунктов, территориальных зон, особо охраняемых природных  
территорий, зон с особыми условиями использования территорий**

Прохождение границы		Описание прохождения границы
от точки	до точки	
1	2	3
1761	1762	-
1762	1763	-
1763	1764	-
1764	1765	-
1765	1766	-
1766	1632	-
1767	1768	-
1768	1769	-
1769	1770	-
1770	1771	-
1771	1772	-
1772	1773	-
1773	1774	-
1774	1775	-
1775	1776	-
1776	1777	-

**Текстовое описание местоположения границ  
населенных пунктов, территориальных зон, особо охраняемых природных  
территорий, зон с особыми условиями использования территорий**

Прохождение границы		Описание прохождения границы
от точки	до точки	
1	2	3
1777	1778	-
1778	1779	-
1779	1780	-
1780	1781	-
1781	1782	-
1782	1783	-
1783	1784	-
1784	1785	-
1785	1786	-
1786	1787	-
1787	1788	-
1788	1789	-
1789	1790	-
1790	1791	-
1791	1792	-
1792	1793	-

**Текстовое описание местоположения границ  
населенных пунктов, территориальных зон, особо охраняемых природных  
территорий, зон с особыми условиями использования территорий**

Прохождение границы		Описание прохождения границы
от точки	до точки	
1	2	3
1793	1794	-
1794	1795	-
1795	1796	-
1796	1797	-
1797	1798	-
1798	1799	-
1799	1800	-
1800	1801	-
1801	1802	-
1802	1803	-
1803	1804	-
1804	1805	-
1805	1806	-
1806	1807	-
1807	1808	-
1808	1809	-

**Текстовое описание местоположения границ  
населенных пунктов, территориальных зон, особо охраняемых природных  
территорий, зон с особыми условиями использования территорий**

Прохождение границы		Описание прохождения границы
от точки	до точки	
1	2	3
1809	1810	-
1810	1811	-
1811	1812	-
1812	1813	-
1813	1814	-
1814	1815	-
1815	1816	-
1816	1817	-
1817	1818	-
1818	1819	-
1819	1820	-
1820	1821	-
1821	1822	-
1822	1823	-
1823	1824	-
1824	1825	-

**Текстовое описание местоположения границ  
населенных пунктов, территориальных зон, особо охраняемых природных  
территорий, зон с особыми условиями использования территорий**

Прохождение границы		Описание прохождения границы
от точки	до точки	
1	2	3
1825	1826	-
1826	1827	-
1827	1828	-
1828	1829	-
1829	1830	-
1830	1831	-
1831	1832	-
1832	1833	-
1833	1834	-
1834	1835	-
1835	1836	-
1836	1837	-
1837	1838	-
1838	1839	-
1839	1840	-
1840	1841	-

**Текстовое описание местоположения границ  
населенных пунктов, территориальных зон, особо охраняемых природных  
территорий, зон с особыми условиями использования территорий**

Прохождение границы		Описание прохождения границы
от точки	до точки	
1	2	3
1841	1842	-
1842	1843	-
1843	1844	-
1844	1845	-
1845	1846	-
1846	1847	-
1847	1848	-
1848	1849	-
1849	1850	-
1850	1851	-
1851	1852	-
1852	1853	-
1853	1854	-
1854	1855	-
1855	1856	-
1856	1857	-

**Текстовое описание местоположения границ  
населенных пунктов, территориальных зон, особо охраняемых природных  
территорий, зон с особыми условиями использования территорий**

Прохождение границы		Описание прохождения границы
от точки	до точки	
1	2	3
1857	1858	-
1858	1859	-
1859	1860	-
1860	1861	-
1861	1862	-
1862	1863	-
1863	1864	-
1864	1865	-
1865	1866	-
1866	1867	-
1867	1868	-
1868	1869	-
1869	1870	-
1870	1871	-
1871	1872	-
1872	1873	-



**Текстовое описание местоположения границ  
населенных пунктов, территориальных зон, особо охраняемых природных  
территорий, зон с особыми условиями использования территорий**

Прохождение границы		Описание прохождения границы
от точки	до точки	
1	2	3
1873	1874	-
1874	1875	-
1875	1876	-
1876	1877	-
1877	1878	-
1878	1879	-
1879	1880	-
1880	1881	-
1881	1882	-
1882	1883	-
1883	1884	-
1884	1885	-
1885	1886	-
1886	1887	-
1887	1888	-
1888	1889	-

**Текстовое описание местоположения границ  
населенных пунктов, территориальных зон, особо охраняемых природных  
территорий, зон с особыми условиями использования территорий**

Прохождение границы		Описание прохождения границы
от точки	до точки	
1	2	3
1889	1890	-
1890	1891	-
1891	1892	-
1892	1893	-
1893	1894	-
1894	1895	-
1895	1896	-
1896	1897	-
1897	1898	-
1898	1899	-
1899	1900	-
1900	1901	-
1901	1902	-
1902	1903	-
1903	1904	-
1904	1905	-

**Текстовое описание местоположения границ  
населенных пунктов, территориальных зон, особо охраняемых природных  
территорий, зон с особыми условиями использования территорий**

Прохождение границы		Описание прохождения границы
от точки	до точки	
1	2	3
1905	1906	-
1906	1907	-
1907	1908	-
1908	1909	-
1909	1910	-
1910	1911	-
1911	1912	-
1912	1913	-
1913	1914	-
1914	1915	-
1915	1916	-
1916	1917	-
1917	1918	-
1918	1919	-
1919	1920	-
1920	1921	-

**Текстовое описание местоположения границ  
населенных пунктов, территориальных зон, особо охраняемых природных  
территорий, зон с особыми условиями использования территорий**

Прохождение границы		Описание прохождения границы
от точки	до точки	
1	2	3
1921	1922	-
1922	1923	-
1923	1924	-
1924	1925	-
1925	1926	-
1926	1927	-
1927	1928	-
1928	1929	-
1929	1930	-
1930	1931	-
1931	1932	-
1932	1933	-
1933	1934	-
1934	1935	-
1935	1936	-
1936	1937	-

**Текстовое описание местоположения границ  
населенных пунктов, территориальных зон, особо охраняемых природных  
территорий, зон с особыми условиями использования территорий**

Прохождение границы		Описание прохождения границы
от точки	до точки	
1	2	3
1937	1938	-
1938	1939	-
1939	1940	-
1940	1941	-
1941	1942	-
1942	1943	-
1943	1944	-
1944	1945	-
1945	1946	-
1946	1947	-
1947	1948	-
1948	1949	-
1949	1950	-
1950	1951	-
1951	1952	-
1952	1953	-

**Текстовое описание местоположения границ  
населенных пунктов, территориальных зон, особо охраняемых природных  
территорий, зон с особыми условиями использования территорий**

Прохождение границы		Описание прохождения границы
от точки	до точки	
1	2	3
1953	1954	-
1954	1955	-
1955	1956	-
1956	1957	-
1957	1958	-
1958	1959	-
1959	1960	-
1960	1961	-
1961	1962	-
1962	1963	-
1963	1767	-
1964	1965	-
1965	1966	-
1966	1967	-
1967	1968	-
1968	1969	-

**Текстовое описание местоположения границ  
населенных пунктов, территориальных зон, особо охраняемых природных  
территорий, зон с особыми условиями использования территорий**

Прохождение границы		Описание прохождения границы
от точки	до точки	
1	2	3
1969	1970	-
1970	1971	-
1971	1972	-
1972	1973	-
1973	1974	-
1974	1975	-
1975	1976	-
1976	1977	-
1977	1978	-
1978	1979	-
1979	1980	-
1980	1981	-
1981	1982	-
1982	1983	-
1983	1984	-
1984	1985	-

**Текстовое описание местоположения границ  
населенных пунктов, территориальных зон, особо охраняемых природных  
территорий, зон с особыми условиями использования территорий**

Прохождение границы		Описание прохождения границы
от точки	до точки	
1	2	3
1985	1986	-
1986	1987	-
1987	1988	-
1988	1989	-
1989	1990	-
1990	1991	-
1991	1992	-
1992	1993	-
1993	1994	-
1994	1995	-
1995	1996	-
1996	1997	-
1997	1998	-
1998	1999	-
1999	2000	-
2000	2001	-



**Текстовое описание местоположения границ  
населенных пунктов, территориальных зон, особо охраняемых природных  
территорий, зон с особыми условиями использования территорий**

Прохождение границы		Описание прохождения границы
от точки	до точки	
1	2	3
2001	2002	-
2002	2003	-
2003	2004	-
2004	2005	-
2005	2006	-
2006	2007	-
2007	2008	-
2008	2009	-
2009	2010	-
2010	2011	-
2011	2012	-
2012	2013	-
2013	2014	-
2014	2015	-
2015	2016	-
2016	2017	-

**Текстовое описание местоположения границ  
населенных пунктов, территориальных зон, особо охраняемых природных  
территорий, зон с особыми условиями использования территорий**

Прохождение границы		Описание прохождения границы
от точки	до точки	
1	2	3
2017	1964	-
2018	2019	-
2019	2020	-
2020	2021	-
2021	2022	-
2022	2023	-
2023	2024	-
2024	2025	-
2025	2026	-
2026	2027	-
2027	2028	-
2028	2029	-
2029	2030	-
2030	2031	-
2031	2032	-
2032	2033	-

**Текстовое описание местоположения границ  
населенных пунктов, территориальных зон, особо охраняемых природных  
территорий, зон с особыми условиями использования территорий**

Прохождение границы		Описание прохождения границы
от точки	до точки	
1	2	3
2033	2034	-
2034	2035	-
2035	2036	-
2036	2037	-
2037	2038	-
2038	2039	-
2039	2040	-
2040	2041	-
2041	2042	-
2042	2043	-
2043	2044	-
2044	2045	-
2045	2046	-
2046	2047	-
2047	2048	-
2048	2049	-

**Текстовое описание местоположения границ  
населенных пунктов, территориальных зон, особо охраняемых природных  
территорий, зон с особыми условиями использования территорий**

Прохождение границы		Описание прохождения границы
от точки	до точки	
1	2	3
2049	2050	-
2050	2051	-
2051	2052	-
2052	2053	-
2053	2054	-
2054	2055	-
2055	2056	-
2056	2018	-
2057	2058	-
2058	2059	-
2059	2060	-
2060	2061	-
2061	2062	-
2062	2063	-
2063	2064	-
2064	2065	-

**Текстовое описание местоположения границ  
населенных пунктов, территориальных зон, особо охраняемых природных  
территорий, зон с особыми условиями использования территорий**

Прохождение границы		Описание прохождения границы
от точки	до точки	
1	2	3
2065	2066	-
2066	2067	-
2067	2068	-
2068	2069	-
2069	2070	-
2070	2071	-
2071	2072	-
2072	2073	-
2073	2074	-
2074	2075	-
2075	2076	-
2076	2077	-
2077	2078	-
2078	2079	-
2079	2080	-
2080	2081	-

**Текстовое описание местоположения границ  
населенных пунктов, территориальных зон, особо охраняемых природных  
территорий, зон с особыми условиями использования территорий**

Прохождение границы		Описание прохождения границы
от точки	до точки	
1	2	3
2081	2082	-
2082	2083	-
2083	2084	-
2084	2085	-
2085	2086	-
2086	2087	-
2087	2088	-
2088	2089	-
2089	2090	-
2090	2091	-
2091	2092	-
2092	2093	-
2093	2094	-
2094	2095	-
2095	2096	-
2096	2097	-

**Текстовое описание местоположения границ  
населенных пунктов, территориальных зон, особо охраняемых природных  
территорий, зон с особыми условиями использования территорий**

Прохождение границы		Описание прохождения границы
от точки	до точки	
1	2	3
2097	2098	-
2098	2099	-
2099	2100	-
2100	2101	-
2101	2102	-
2102	2103	-
2103	2104	-
2104	2105	-
2105	2106	-
2106	2107	-
2107	2108	-
2108	2109	-
2109	2110	-
2110	2111	-
2111	2112	-
2112	2113	-

**Текстовое описание местоположения границ  
населенных пунктов, территориальных зон, особо охраняемых природных  
территорий, зон с особыми условиями использования территорий**

Прохождение границы		Описание прохождения границы
от точки	до точки	
1	2	3
2113	2114	-
2114	2115	-
2115	2116	-
2116	2117	-
2117	2118	-
2118	2119	-
2119	2120	-
2120	2121	-
2121	2122	-
2122	2123	-
2123	2124	-
2124	2125	-
2125	2126	-
2126	2127	-
2127	2128	-
2128	2129	-



**Текстовое описание местоположения границ  
населенных пунктов, территориальных зон, особо охраняемых природных  
территорий, зон с особыми условиями использования территорий**

Прохождение границы		Описание прохождения границы
от точки	до точки	
1	2	3
2129	2130	-
2130	2131	-
2131	2132	-
2132	2133	-
2133	2134	-
2134	2135	-
2135	2136	-
2136	2137	-
2137	2138	-
2138	2139	-
2139	2140	-
2140	2141	-
2141	2142	-
2142	2143	-
2143	2144	-
2144	2145	-

**Текстовое описание местоположения границ  
населенных пунктов, территориальных зон, особо охраняемых природных  
территорий, зон с особыми условиями использования территорий**

Прохождение границы		Описание прохождения границы
от точки	до точки	
1	2	3
2145	2146	-
2146	2147	-
2147	2148	-
2148	2149	-
2149	2150	-
2150	2151	-
2151	2152	-
2152	2153	-
2153	2154	-
2154	2155	-
2155	2156	-
2156	2057	-
2157	2158	-
2158	2159	-
2159	2160	-
2160	2161	-

**Текстовое описание местоположения границ  
населенных пунктов, территориальных зон, особо охраняемых природных  
территорий, зон с особыми условиями использования территорий**

Прохождение границы		Описание прохождения границы
от точки	до точки	
1	2	3
2161	2162	-
2162	2163	-
2163	2164	-
2164	2165	-
2165	2166	-
2166	2167	-
2167	2168	-
2168	2169	-
2169	2170	-
2170	2171	-
2171	2172	-
2172	2173	-
2173	2174	-
2174	2175	-
2175	2176	-
2176	2177	-

**Текстовое описание местоположения границ  
населенных пунктов, территориальных зон, особо охраняемых природных  
территорий, зон с особыми условиями использования территорий**

Прохождение границы		Описание прохождения границы
от точки	до точки	
1	2	3
2177	2178	-
2178	2179	-
2179	2180	-
2180	2181	-
2181	2182	-
2182	2183	-
2183	2184	-
2184	2185	-
2185	2186	-
2186	2187	-
2187	2188	-
2188	2157	-
2189	2190	-
2190	2191	-
2191	2192	-
2192	2193	-

**Текстовое описание местоположения границ  
населенных пунктов, территориальных зон, особо охраняемых природных  
территорий, зон с особыми условиями использования территорий**

Прохождение границы		Описание прохождения границы
от точки	до точки	
1	2	3
2193	2194	-
2194	2195	-
2195	2196	-
2196	2197	-
2197	2198	-
2198	2199	-
2199	2200	-
2200	2201	-
2201	2202	-
2202	2203	-
2203	2204	-
2204	2205	-
2205	2206	-
2206	2207	-
2207	2208	-
2208	2209	-

**Текстовое описание местоположения границ  
населенных пунктов, территориальных зон, особо охраняемых природных  
территорий, зон с особыми условиями использования территорий**

Прохождение границы		Описание прохождения границы
от точки	до точки	
1	2	3
2209	2210	-
2210	2211	-
2211	2212	-
2212	2213	-
2213	2214	-
2214	2215	-
2215	2216	-
2216	2217	-
2217	2218	-
2218	2219	-
2219	2220	-
2220	2221	-
2221	2222	-
2222	2223	-
2223	2224	-
2224	2225	-

**Текстовое описание местоположения границ  
населенных пунктов, территориальных зон, особо охраняемых природных  
территорий, зон с особыми условиями использования территорий**

Прохождение границы		Описание прохождения границы
от точки	до точки	
1	2	3
2225	2226	-
2226	2227	-
2227	2228	-
2228	2189	-
2229	2230	-
2230	2231	-
2231	2232	-
2232	2233	-
2233	2234	-
2234	2235	-
2235	2236	-
2236	2237	-
2237	2238	-
2238	2229	-
2239	2240	-
2240	2241	-

**Текстовое описание местоположения границ  
населенных пунктов, территориальных зон, особо охраняемых природных  
территорий, зон с особыми условиями использования территорий**

Прохождение границы		Описание прохождения границы
от точки	до точки	
1	2	3
2241	2242	-
2242	2243	-
2243	2244	-
2244	2245	-
2245	2246	-
2246	2247	-
2247	2248	-
2248	2249	-
2249	2250	-
2250	2251	-
2251	2252	-
2252	2253	-
2253	2254	-
2254	2255	-
2255	2256	-
2256	2257	-



**Текстовое описание местоположения границ  
населенных пунктов, территориальных зон, особо охраняемых природных  
территорий, зон с особыми условиями использования территорий**

Прохождение границы		Описание прохождения границы
от точки	до точки	
1	2	3
2257	2258	-
2258	2259	-
2259	2260	-
2260	2261	-
2261	2262	-
2262	2263	-
2263	2264	-
2264	2265	-
2265	2266	-
2266	2267	-
2267	2268	-
2268	2269	-
2269	2270	-
2270	2271	-
2271	2272	-
2272	2273	-

**Текстовое описание местоположения границ  
населенных пунктов, территориальных зон, особо охраняемых природных  
территорий, зон с особыми условиями использования территорий**

Прохождение границы		Описание прохождения границы
от точки	до точки	
1	2	3
2273	2274	-
2274	2275	-
2275	2276	-
2276	2277	-
2277	2278	-
2278	2279	-
2279	2280	-
2280	2281	-
2281	2282	-
2282	2283	-
2283	2284	-
2284	2285	-
2285	2286	-
2286	2287	-
2287	2288	-
2288	2289	-

**Текстовое описание местоположения границ  
населенных пунктов, территориальных зон, особо охраняемых природных  
территорий, зон с особыми условиями использования территорий**

Прохождение границы		Описание прохождения границы
от точки	до точки	
1	2	3
2289	2290	-
2290	2291	-
2291	2292	-
2292	2293	-
2293	2294	-
2294	2295	-
2295	2296	-
2296	2297	-
2297	2298	-
2298	2299	-
2299	2300	-
2300	2301	-
2301	2302	-
2302	2303	-
2303	2304	-
2304	2305	-

**Текстовое описание местоположения границ  
населенных пунктов, территориальных зон, особо охраняемых природных  
территорий, зон с особыми условиями использования территорий**

Прохождение границы		Описание прохождения границы
от точки	до точки	
1	2	3
2305	2306	-
2306	2307	-
2307	2308	-
2308	2309	-
2309	2310	-
2310	2311	-
2311	2312	-
2312	2313	-
2313	2314	-
2314	2315	-
2315	2316	-
2316	2317	-
2317	2318	-
2318	2319	-
2319	2320	-
2320	2321	-

**Текстовое описание местоположения границ  
населенных пунктов, территориальных зон, особо охраняемых природных  
территорий, зон с особыми условиями использования территорий**

Прохождение границы		Описание прохождения границы
от точки	до точки	
1	2	3
2321	2322	-
2322	2323	-
2323	2324	-
2324	2325	-
2325	2326	-
2326	2327	-
2327	2328	-
2328	2329	-
2329	2330	-
2330	2331	-
2331	2332	-
2332	2333	-
2333	2334	-
2334	2335	-
2335	2336	-
2336	2337	-

**Текстовое описание местоположения границ  
населенных пунктов, территориальных зон, особо охраняемых природных  
территорий, зон с особыми условиями использования территорий**

Прохождение границы		Описание прохождения границы
от точки	до точки	
1	2	3
2337	2338	-
2338	2339	-
2339	2340	-
2340	2341	-
2341	2342	-
2342	2343	-
2343	2344	-
2344	2345	-
2345	2346	-
2346	2347	-
2347	2348	-
2348	2349	-
2349	2350	-
2350	2351	-
2351	2352	-
2352	2353	-

**Текстовое описание местоположения границ  
населенных пунктов, территориальных зон, особо охраняемых природных  
территорий, зон с особыми условиями использования территорий**

Прохождение границы		Описание прохождения границы
от точки	до точки	
1	2	3
2353	2354	-
2354	2355	-
2355	2356	-
2356	2357	-
2357	2358	-
2358	2359	-
2359	2360	-
2360	2361	-
2361	2362	-
2362	2363	-
2363	2239	-
2364	2365	-
2365	2366	-
2366	2367	-
2367	2368	-
2368	2369	-

**Текстовое описание местоположения границ  
населенных пунктов, территориальных зон, особо охраняемых природных  
территорий, зон с особыми условиями использования территорий**

Прохождение границы		Описание прохождения границы
от точки	до точки	
1	2	3
2369	2370	-
2370	2371	-
2371	2372	-
2372	2373	-
2373	2374	-
2374	2375	-
2375	2376	-
2376	2377	-
2377	2378	-
2378	2379	-
2379	2380	-
2380	2381	-
2381	2382	-
2382	2383	-
2383	2384	-
2384	2385	-



**Текстовое описание местоположения границ  
населенных пунктов, территориальных зон, особо охраняемых природных  
территорий, зон с особыми условиями использования территорий**

Прохождение границы		Описание прохождения границы
от точки	до точки	
1	2	3
2385	2386	-
2386	2387	-
2387	2388	-
2388	2389	-
2389	2390	-
2390	2391	-
2391	2392	-
2392	2393	-
2393	2394	-
2394	2395	-
2395	2396	-
2396	2397	-
2397	2364	-
2398	2399	-
2399	2400	-
2400	2401	-

**Текстовое описание местоположения границ  
населенных пунктов, территориальных зон, особо охраняемых природных  
территорий, зон с особыми условиями использования территорий**

Прохождение границы		Описание прохождения границы
от точки	до точки	
1	2	3
2401	2402	-
2402	2403	-
2403	2404	-
2404	2405	-
2405	2406	-
2406	2407	-
2407	2408	-
2408	2409	-
2409	2410	-
2410	2411	-
2411	2412	-
2412	2413	-
2413	2414	-
2414	2415	-
2415	2416	-
2416	2417	-

**Текстовое описание местоположения границ  
населенных пунктов, территориальных зон, особо охраняемых природных  
территорий, зон с особыми условиями использования территорий**

Прохождение границы		Описание прохождения границы
от точки	до точки	
1	2	3
2417	2418	-
2418	2419	-
2419	2420	-
2420	2421	-
2421	2422	-
2422	2423	-
2423	2424	-
2424	2425	-
2425	2426	-
2426	2427	-
2427	2428	-
2428	2429	-
2429	2430	-
2430	2431	-
2431	2432	-
2432	2433	-

**Текстовое описание местоположения границ  
населенных пунктов, территориальных зон, особо охраняемых природных  
территорий, зон с особыми условиями использования территорий**

Прохождение границы		Описание прохождения границы
от точки	до точки	
1	2	3
2433	2434	-
2434	2435	-
2435	2436	-
2436	2437	-
2437	2438	-
2438	2439	-
2439	2440	-
2440	2441	-
2441	2442	-
2442	2443	-
2443	2444	-
2444	2445	-
2445	2446	-
2446	2447	-
2447	2448	-
2448	2449	-

**Текстовое описание местоположения границ  
населенных пунктов, территориальных зон, особо охраняемых природных  
территорий, зон с особыми условиями использования территорий**

Прохождение границы		Описание прохождения границы
от точки	до точки	
1	2	3
2449	2450	-
2450	2451	-
2451	2452	-
2452	2453	-
2453	2454	-
2454	2455	-
2455	2456	-
2456	2457	-
2457	2458	-
2458	2398	-
2459	2460	-
2460	2461	-
2461	2462	-
2462	2463	-
2463	2464	-
2464	2465	-

**Текстовое описание местоположения границ  
населенных пунктов, территориальных зон, особо охраняемых природных  
территорий, зон с особыми условиями использования территорий**

Прохождение границы		Описание прохождения границы
от точки	до точки	
1	2	3
2465	2466	-
2466	2467	-
2467	2468	-
2468	2469	-
2469	2470	-
2470	2471	-
2471	2472	-
2472	2473	-
2473	2459	-
2474	2475	-
2475	2476	-
2476	2477	-
2477	2478	-
2478	2479	-
2479	2480	-
2480	2481	-

**Текстовое описание местоположения границ  
населенных пунктов, территориальных зон, особо охраняемых природных  
территорий, зон с особыми условиями использования территорий**

Прохождение границы		Описание прохождения границы
от точки	до точки	
1	2	3
2481	2482	-
2482	2483	-
2483	2484	-
2484	2485	-
2485	2486	-
2486	2487	-
2487	2488	-
2488	2489	-
2489	2490	-
2490	2491	-
2491	2492	-
2492	2493	-
2493	2494	-
2494	2495	-
2495	2496	-
2496	2497	-

**Текстовое описание местоположения границ  
населенных пунктов, территориальных зон, особо охраняемых природных  
территорий, зон с особыми условиями использования территорий**

Прохождение границы		Описание прохождения границы
от точки	до точки	
1	2	3
2497	2498	-
2498	2499	-
2499	2500	-
2500	2501	-
2501	2502	-
2502	2503	-
2503	2504	-
2504	2505	-
2505	2506	-
2506	2507	-
2507	2474	-
2508	2509	-
2509	2510	-
2510	2511	-
2511	2512	-
2512	2513	-



**Текстовое описание местоположения границ  
населенных пунктов, территориальных зон, особо охраняемых природных  
территорий, зон с особыми условиями использования территорий**

Прохождение границы		Описание прохождения границы
от точки	до точки	
1	2	3
2513	2514	-
2514	2515	-
2515	2516	-
2516	2517	-
2517	2518	-
2518	2519	-
2519	2520	-
2520	2521	-
2521	2522	-
2522	2523	-
2523	2524	-
2524	2525	-
2525	2526	-
2526	2527	-
2527	2528	-
2528	2529	-

**Текстовое описание местоположения границ  
населенных пунктов, территориальных зон, особо охраняемых природных  
территорий, зон с особыми условиями использования территорий**

Прохождение границы		Описание прохождения границы
от точки	до точки	
1	2	3
2529	2530	-
2530	2531	-
2531	2532	-
2532	2533	-
2533	2534	-
2534	2535	-
2535	2536	-
2536	2537	-
2537	2508	-
2538	2539	-
2539	2540	-
2540	2541	-
2541	2542	-
2542	2543	-
2543	2544	-
2544	2545	-

**Текстовое описание местоположения границ  
населенных пунктов, территориальных зон, особо охраняемых природных  
территорий, зон с особыми условиями использования территорий**

Прохождение границы		Описание прохождения границы
от точки	до точки	
1	2	3
2545	2546	-
2546	2547	-
2547	2548	-
2548	2549	-
2549	2550	-
2550	2538	-
2551	2552	-
2552	2553	-
2553	2554	-
2554	2555	-
2555	2556	-
2556	2557	-
2557	2558	-
2558	2559	-
2559	2560	-
2560	2561	-

**Текстовое описание местоположения границ  
населенных пунктов, территориальных зон, особо охраняемых природных  
территорий, зон с особыми условиями использования территорий**

Прохождение границы		Описание прохождения границы
от точки	до точки	
1	2	3
2561	2562	-
2562	2563	-
2563	2564	-
2564	2565	-
2565	2566	-
2566	2567	-
2567	2568	-
2568	2569	-
2569	2570	-
2570	2571	-
2571	2572	-
2572	2573	-
2573	2574	-
2574	2575	-
2575	2576	-
2576	2577	-

**Текстовое описание местоположения границ  
населенных пунктов, территориальных зон, особо охраняемых природных  
территорий, зон с особыми условиями использования территорий**

Прохождение границы		Описание прохождения границы
от точки	до точки	
1	2	3
2577	2578	-
2578	2579	-
2579	2580	-
2580	2581	-
2581	2582	-
2582	2583	-
2583	2584	-
2584	2585	-
2585	2586	-
2586	2587	-
2587	2588	-
2588	2589	-
2589	2590	-
2590	2551	-
2591	2592	-
2592	2593	-

**Текстовое описание местоположения границ  
населенных пунктов, территориальных зон, особо охраняемых природных  
территорий, зон с особыми условиями использования территорий**

Прохождение границы		Описание прохождения границы
от точки	до точки	
1	2	3
2593	2594	-
2594	2595	-
2595	2596	-
2596	2597	-
2597	2598	-
2598	2599	-
2599	2600	-
2600	2601	-
2601	2602	-
2602	2603	-
2603	2604	-
2604	2605	-
2605	2606	-
2606	2607	-
2607	2608	-
2608	2609	-

**Текстовое описание местоположения границ  
населенных пунктов, территориальных зон, особо охраняемых природных  
территорий, зон с особыми условиями использования территорий**

Прохождение границы		Описание прохождения границы
от точки	до точки	
1	2	3
2609	2610	-
2610	2611	-
2611	2612	-
2612	2613	-
2613	2614	-
2614	2615	-
2615	2616	-
2616	2617	-
2617	2618	-
2618	2619	-
2619	2620	-
2620	2621	-
2621	2622	-
2622	2623	-
2623	2624	-
2624	2625	-

**Текстовое описание местоположения границ  
населенных пунктов, территориальных зон, особо охраняемых природных  
территорий, зон с особыми условиями использования территорий**

Прохождение границы		Описание прохождения границы
от точки	до точки	
1	2	3
2625	2626	-
2626	2627	-
2627	2628	-
2628	2629	-
2629	2630	-
2630	2631	-
2631	2632	-
2632	2633	-
2633	2634	-
2634	2635	-
2635	2591	-
2636	2637	-
2637	2638	-
2638	2639	-
2639	2640	-
2640	2641	-



**Текстовое описание местоположения границ  
населенных пунктов, территориальных зон, особо охраняемых природных  
территорий, зон с особыми условиями использования территорий**

Прохождение границы		Описание прохождения границы
от точки	до точки	
1	2	3
2641	2642	-
2642	2643	-
2643	2636	-
2644	2645	-
2645	2646	-
2646	2647	-
2647	2648	-
2648	2649	-
2649	2650	-
2650	2651	-
2651	2652	-
2652	2653	-
2653	2654	-
2654	2655	-
2655	2656	-
2656	2657	-

**Текстовое описание местоположения границ  
населенных пунктов, территориальных зон, особо охраняемых природных  
территорий, зон с особыми условиями использования территорий**

Прохождение границы		Описание прохождения границы
от точки	до точки	
1	2	3
2657	2658	-
2658	2659	-
2659	2660	-
2660	2661	-
2661	2662	-
2662	2663	-
2663	2664	-
2664	2665	-
2665	2666	-
2666	2667	-
2667	2668	-
2668	2669	-
2669	2670	-
2670	2671	-
2671	2672	-
2672	2673	-

**Текстовое описание местоположения границ  
населенных пунктов, территориальных зон, особо охраняемых природных  
территорий, зон с особыми условиями использования территорий**

Прохождение границы		Описание прохождения границы
от точки	до точки	
1	2	3
2673	2674	-
2674	2675	-
2675	2676	-
2676	2677	-
2677	2644	-
2678	2679	-
2679	2680	-
2680	2681	-
2681	2682	-
2682	2683	-
2683	2684	-
2684	2685	-
2685	2686	-
2686	2687	-
2687	2688	-
2688	2689	-

**Текстовое описание местоположения границ  
населенных пунктов, территориальных зон, особо охраняемых природных  
территорий, зон с особыми условиями использования территорий**

Прохождение границы		Описание прохождения границы
от точки	до точки	
1	2	3
2689	2690	-
2690	2691	-
2691	2692	-
2692	2693	-
2693	2694	-
2694	2695	-
2695	2696	-
2696	2697	-
2697	2698	-
2698	2699	-
2699	2700	-
2700	2701	-
2701	2702	-
2702	2703	-
2703	2704	-
2704	2705	-

**Текстовое описание местоположения границ  
населенных пунктов, территориальных зон, особо охраняемых природных  
территорий, зон с особыми условиями использования территорий**

Прохождение границы		Описание прохождения границы
от точки	до точки	
1	2	3
2705	2706	-
2706	2707	-
2707	2708	-
2708	2709	-
2709	2710	-
2710	2711	-
2711	2712	-
2712	2713	-
2713	2714	-
2714	2715	-
2715	2716	-
2716	2717	-
2717	2718	-
2718	2719	-
2719	2720	-
2720	2721	-

**Текстовое описание местоположения границ  
населенных пунктов, территориальных зон, особо охраняемых природных  
территорий, зон с особыми условиями использования территорий**

Прохождение границы		Описание прохождения границы
от точки	до точки	
1	2	3
2721	2722	-
2722	2723	-
2723	2724	-
2724	2725	-
2725	2726	-
2726	2727	-
2727	2728	-
2728	2729	-
2729	2730	-
2730	2731	-
2731	2732	-
2732	2733	-
2733	2734	-
2734	2735	-
2735	2736	-
2736	2678	-

**Текстовое описание местоположения границ  
населенных пунктов, территориальных зон, особо охраняемых природных  
территорий, зон с особыми условиями использования территорий**

Прохождение границы		Описание прохождения границы
от точки	до точки	
1	2	3
2737	2738	-
2738	2739	-
2739	2740	-
2740	2741	-
2741	2742	-
2742	2743	-
2743	2744	-
2744	2745	-
2745	2746	-
2746	2747	-
2747	2748	-
2748	2749	-
2749	2750	-
2750	2751	-
2751	2752	-
2752	2753	-

**Текстовое описание местоположения границ  
населенных пунктов, территориальных зон, особо охраняемых природных  
территорий, зон с особыми условиями использования территорий**

Прохождение границы		Описание прохождения границы
от точки	до точки	
1	2	3
2753	2754	-
2754	2755	-
2755	2737	-
2756	2757	-
2757	2758	-
2758	2759	-
2759	2760	-
2760	2761	-
2761	2762	-
2762	2763	-
2763	2764	-
2764	2765	-
2765	2766	-
2766	2767	-
2767	2768	-
2768	2769	-



**Текстовое описание местоположения границ  
населенных пунктов, территориальных зон, особо охраняемых природных  
территорий, зон с особыми условиями использования территорий**

Прохождение границы		Описание прохождения границы
от точки	до точки	
1	2	3
2769	2770	-
2770	2771	-
2771	2772	-
2772	2773	-
2773	2774	-
2774	2756	-
2775	2776	-
2776	2777	-
2777	2778	-
2778	2779	-
2779	2780	-
2780	2781	-
2781	2782	-
2782	2783	-
2783	2784	-
2784	2785	-

**Текстовое описание местоположения границ  
населенных пунктов, территориальных зон, особо охраняемых природных  
территорий, зон с особыми условиями использования территорий**

Прохождение границы		Описание прохождения границы
от точки	до точки	
1	2	3
2785	2786	-
2786	2775	-
2787	2788	-
2788	2789	-
2789	2790	-
2790	2791	-
2791	2792	-
2792	2793	-
2793	2794	-
2794	2795	-
2795	2796	-
2796	2797	-
2797	2798	-
2798	2799	-
2799	2800	-
2800	2801	-

**Текстовое описание местоположения границ  
населенных пунктов, территориальных зон, особо охраняемых природных  
территорий, зон с особыми условиями использования территорий**

Прохождение границы		Описание прохождения границы
от точки	до точки	
1	2	3
2801	2802	-
2802	2803	-
2803	2804	-
2804	2805	-
2805	2806	-
2806	2807	-
2807	2808	-
2808	2809	-
2809	2810	-
2810	2811	-
2811	2812	-
2812	2813	-
2813	2814	-
2814	2815	-
2815	2816	-
2816	2817	-

**Текстовое описание местоположения границ  
населенных пунктов, территориальных зон, особо охраняемых природных  
территорий, зон с особыми условиями использования территорий**

Прохождение границы		Описание прохождения границы
от точки	до точки	
1	2	3
2817	2818	-
2818	2819	-
2819	2820	-
2820	2821	-
2821	2822	-
2822	2787	-
2823	2824	-
2824	2825	-
2825	2826	-
2826	2827	-
2827	2828	-
2828	2829	-
2829	2830	-
2830	2831	-
2831	2832	-
2832	2833	-

**Текстовое описание местоположения границ  
населенных пунктов, территориальных зон, особо охраняемых природных  
территорий, зон с особыми условиями использования территорий**

Прохождение границы		Описание прохождения границы
от точки	до точки	
1	2	3
2833	2834	-
2834	2835	-
2835	2836	-
2836	2837	-
2837	2838	-
2838	2839	-
2839	2823	-
2840	2841	-
2841	2842	-
2842	2843	-
2843	2844	-
2844	2845	-
2845	2846	-
2846	2847	-
2847	2848	-
2848	2849	-

**Текстовое описание местоположения границ  
населенных пунктов, территориальных зон, особо охраняемых природных  
территорий, зон с особыми условиями использования территорий**

Прохождение границы		Описание прохождения границы
от точки	до точки	
1	2	3
2849	2850	-
2850	2851	-
2851	2852	-
2852	2853	-
2853	2854	-
2854	2855	-
2855	2856	-
2856	2857	-
2857	2858	-
2858	2859	-
2859	2840	-
2860	2861	-
2861	2862	-
2862	2863	-
2863	2864	-
2864	2865	-

**Текстовое описание местоположения границ  
населенных пунктов, территориальных зон, особо охраняемых природных  
территорий, зон с особыми условиями использования территорий**

Прохождение границы		Описание прохождения границы
от точки	до точки	
1	2	3
2865	2866	-
2866	2867	-
2867	2868	-
2868	2869	-
2869	2870	-
2870	2871	-
2871	2872	-
2872	2873	-
2873	2874	-
2874	2875	-
2875	2876	-
2876	2860	-
2877	2878	-
2878	2879	-
2879	2880	-
2880	2881	-

**Текстовое описание местоположения границ  
населенных пунктов, территориальных зон, особо охраняемых природных  
территорий, зон с особыми условиями использования территорий**

Прохождение границы		Описание прохождения границы
от точки	до точки	
1	2	3
2881	2882	-
2882	2883	-
2883	2884	-
2884	2885	-
2885	2886	-
2886	2887	-
2887	2888	-
2888	2889	-
2889	2890	-
2890	2891	-
2891	2892	-
2892	2893	-
2893	2894	-
2894	2895	-
2895	2896	-
2896	2897	-



**Текстовое описание местоположения границ  
населенных пунктов, территориальных зон, особо охраняемых природных  
территорий, зон с особыми условиями использования территорий**

Прохождение границы		Описание прохождения границы
от точки	до точки	
1	2	3
2897	2898	-
2898	2899	-
2899	2900	-
2900	2901	-
2901	2902	-
2902	2903	-
2903	2904	-
2904	2905	-
2905	2906	-
2906	2907	-
2907	2908	-
2908	2909	-
2909	2877	-
2910	2911	-
2911	2912	-
2912	2913	-

**Текстовое описание местоположения границ  
населенных пунктов, территориальных зон, особо охраняемых природных  
территорий, зон с особыми условиями использования территорий**

Прохождение границы		Описание прохождения границы
от точки	до точки	
1	2	3
2913	2914	-
2914	2915	-
2915	2916	-
2916	2917	-
2917	2918	-
2918	2919	-
2919	2920	-
2920	2921	-
2921	2922	-
2922	2923	-
2923	2910	-
2924	2925	-
2925	2926	-
2926	2927	-
2927	2928	-
2928	2929	-

**Текстовое описание местоположения границ  
населенных пунктов, территориальных зон, особо охраняемых природных  
территорий, зон с особыми условиями использования территорий**

Прохождение границы		Описание прохождения границы
от точки	до точки	
1	2	3
2929	2930	-
2930	2931	-
2931	2932	-
2932	2933	-
2933	2934	-
2934	2935	-
2935	2936	-
2936	2937	-
2937	2938	-
2938	2939	-
2939	2940	-
2940	2941	-
2941	2942	-
2942	2943	-
2943	2944	-
2944	2945	-

**Текстовое описание местоположения границ  
населенных пунктов, территориальных зон, особо охраняемых природных  
территорий, зон с особыми условиями использования территорий**

Прохождение границы		Описание прохождения границы
от точки	до точки	
1	2	3
2945	2946	-
2946	2947	-
2947	2948	-
2948	2949	-
2949	2950	-
2950	2951	-
2951	2952	-
2952	2953	-
2953	2954	-
2954	2955	-
2955	2956	-
2956	2957	-
2957	2958	-
2958	2924	-
2959	2960	-
2960	2961	-

**Текстовое описание местоположения границ  
населенных пунктов, территориальных зон, особо охраняемых природных  
территорий, зон с особыми условиями использования территорий**

Прохождение границы		Описание прохождения границы
от точки	до точки	
1	2	3
2961	2962	-
2962	2963	-
2963	2964	-
2964	2965	-
2965	2966	-
2966	2967	-
2967	2968	-
2968	2969	-
2969	2970	-
2970	2971	-
2971	2972	-
2972	2973	-
2973	2974	-
2974	2975	-
2975	2976	-
2976	2977	-

**Текстовое описание местоположения границ  
населенных пунктов, территориальных зон, особо охраняемых природных  
территорий, зон с особыми условиями использования территорий**

Прохождение границы		Описание прохождения границы
от точки	до точки	
1	2	3
2977	2978	-
2978	2979	-
2979	2980	-
2980	2959	-
2981	2982	-
2982	2983	-
2983	2984	-
2984	2985	-
2985	2986	-
2986	2987	-
2987	2988	-
2988	2989	-
2989	2981	-
2990	2991	-
2991	2992	-
2992	2993	-

**Текстовое описание местоположения границ  
населенных пунктов, территориальных зон, особо охраняемых природных  
территорий, зон с особыми условиями использования территорий**

Прохождение границы		Описание прохождения границы
от точки	до точки	
1	2	3
2993	2994	-
2994	2995	-
2995	2996	-
2996	2997	-
2997	2998	-
2998	2999	-
2999	2990	-
3000	3001	-
3001	3002	-
3002	3003	-
3003	3004	-
3004	3005	-
3005	3006	-
3006	3007	-
3007	3008	-
3008	3009	-

**Текстовое описание местоположения границ  
населенных пунктов, территориальных зон, особо охраняемых природных  
территорий, зон с особыми условиями использования территорий**

Прохождение границы		Описание прохождения границы
от точки	до точки	
1	2	3
3009	3010	-
3010	3000	-
3011	3012	-
3012	3013	-
3013	3014	-
3014	3015	-
3015	3016	-
3016	3017	-
3017	3018	-
3018	3019	-
3019	3020	-
3020	3021	-
3021	3022	-
3022	3023	-
3023	3024	-
3024	3025	-



**Текстовое описание местоположения границ  
населенных пунктов, территориальных зон, особо охраняемых природных  
территорий, зон с особыми условиями использования территорий**

Прохождение границы		Описание прохождения границы
от точки	до точки	
1	2	3
3025	3026	-
3026	3027	-
3027	3028	-
3028	3029	-
3029	3030	-
3030	3031	-
3031	3032	-
3032	3033	-
3033	3034	-
3034	3011	-
3035	3036	-
3036	3037	-
3037	3038	-
3038	3039	-
3039	3040	-
3040	3041	-

**Текстовое описание местоположения границ  
населенных пунктов, территориальных зон, особо охраняемых природных  
территорий, зон с особыми условиями использования территорий**

Прохождение границы		Описание прохождения границы
от точки	до точки	
1	2	3
3041	3042	-
3042	3043	-
3043	3044	-
3044	3035	-
3045	3046	-
3046	3047	-
3047	3048	-
3048	3049	-
3049	3050	-
3050	3051	-
3051	3052	-
3052	3045	-
3053	3054	-
3054	3055	-
3055	3056	-
3056	3057	-

**Текстовое описание местоположения границ  
населенных пунктов, территориальных зон, особо охраняемых природных  
территорий, зон с особыми условиями использования территорий**

Прохождение границы		Описание прохождения границы
от точки	до точки	
1	2	3
3057	3058	-
3058	3059	-
3059	3060	-
3060	3061	-
3061	3062	-
3062	3063	-
3063	3064	-
3064	3065	-
3065	3066	-
3066	3067	-
3067	3068	-
3068	3069	-
3069	3070	-
3070	3071	-
3071	3072	-
3072	3073	-

**Текстовое описание местоположения границ  
населенных пунктов, территориальных зон, особо охраняемых природных  
территорий, зон с особыми условиями использования территорий**

Прохождение границы		Описание прохождения границы
от точки	до точки	
1	2	3
3073	3074	-
3074	3075	-
3075	3076	-
3076	3077	-
3077	3078	-
3078	3053	-
3079	3080	-
3080	3081	-
3081	3082	-
3082	3083	-
3083	3084	-
3084	3085	-
3085	3086	-
3086	3087	-
3087	3088	-
3088	3089	-

**Текстовое описание местоположения границ  
населенных пунктов, территориальных зон, особо охраняемых природных  
территорий, зон с особыми условиями использования территорий**

Прохождение границы		Описание прохождения границы
от точки	до точки	
1	2	3
3089	3090	-
3090	3091	-
3091	3092	-
3092	3093	-
3093	3094	-
3094	3095	-
3095	3096	-
3096	3097	-
3097	3098	-
3098	3099	-
3099	3100	-
3100	3079	-
3101	3102	-
3102	3103	-
3103	3104	-
3104	3105	-

**Текстовое описание местоположения границ  
населенных пунктов, территориальных зон, особо охраняемых природных  
территорий, зон с особыми условиями использования территорий**

Прохождение границы		Описание прохождения границы
от точки	до точки	
1	2	3
3105	3106	-
3106	3107	-
3107	3108	-
3108	3109	-
3109	3110	-
3110	3111	-
3111	3112	-
3112	3113	-
3113	3114	-
3114	3115	-
3115	3116	-
3116	3117	-
3117	3118	-
3118	3119	-
3119	3120	-
3120	3121	-

**Текстовое описание местоположения границ  
населенных пунктов, территориальных зон, особо охраняемых природных  
территорий, зон с особыми условиями использования территорий**

Прохождение границы		Описание прохождения границы
от точки	до точки	
1	2	3
3121	3101	-
3122	3123	-
3123	3124	-
3124	3125	-
3125	3126	-
3126	3127	-
3127	3128	-
3128	3122	-
3129	3130	-
3130	3131	-
3131	3132	-
3132	3133	-
3133	3134	-
3134	3135	-
3135	3136	-
3136	3137	-

**Текстовое описание местоположения границ  
населенных пунктов, территориальных зон, особо охраняемых природных  
территорий, зон с особыми условиями использования территорий**

Прохождение границы		Описание прохождения границы
от точки	до точки	
1	2	3
3137	3129	-
3138	3139	-
3139	3140	-
3140	3141	-
3141	3142	-
3142	3143	-
3143	3144	-
3144	3145	-
3145	3146	-
3146	3147	-
3147	3148	-
3148	3149	-
3149	3150	-
3150	3151	-
3151	3152	-
3152	3153	-



**Текстовое описание местоположения границ  
населенных пунктов, территориальных зон, особо охраняемых природных  
территорий, зон с особыми условиями использования территорий**

Прохождение границы		Описание прохождения границы
от точки	до точки	
1	2	3
3153	3154	-
3154	3155	-
3155	3156	-
3156	3157	-
3157	3158	-
3158	3138	-
3159	3160	-
3160	3161	-
3161	3162	-
3162	3163	-
3163	3164	-
3164	3165	-
3165	3166	-
3166	3167	-
3167	3168	-
3168	3169	-

**Текстовое описание местоположения границ  
населенных пунктов, территориальных зон, особо охраняемых природных  
территорий, зон с особыми условиями использования территорий**

Прохождение границы		Описание прохождения границы
от точки	до точки	
1	2	3
3169	3170	-
3170	3171	-
3171	3159	-
3172	3173	-
3173	3174	-
3174	3175	-
3175	3176	-
3176	3177	-
3177	3178	-
3178	3179	-
3179	3180	-
3180	3181	-
3181	3182	-
3182	3183	-
3183	3184	-
3184	3185	-

**Текстовое описание местоположения границ  
населенных пунктов, территориальных зон, особо охраняемых природных  
территорий, зон с особыми условиями использования территорий**

Прохождение границы		Описание прохождения границы
от точки	до точки	
1	2	3
3185	3186	-
3186	3172	-
3187	3188	-
3188	3189	-
3189	3190	-
3190	3191	-
3191	3192	-
3192	3193	-
3193	3194	-
3194	3195	-
3195	3196	-
3196	3197	-
3197	3198	-
3198	3199	-
3199	3187	-
3200	3201	-

**Текстовое описание местоположения границ  
населенных пунктов, территориальных зон, особо охраняемых природных  
территорий, зон с особыми условиями использования территорий**

Прохождение границы		Описание прохождения границы
от точки	до точки	
1	2	3
3201	3202	-
3202	3203	-
3203	3204	-
3204	3205	-
3205	3206	-
3206	3207	-
3207	3208	-
3208	3209	-
3209	3210	-
3210	3211	-
3211	3212	-
3212	3213	-
3213	3214	-
3214	3215	-
3215	3216	-
3216	3217	-

**Текстовое описание местоположения границ  
населенных пунктов, территориальных зон, особо охраняемых природных  
территорий, зон с особыми условиями использования территорий**

Прохождение границы		Описание прохождения границы
от точки	до точки	
1	2	3
3217	3218	-
3218	3219	-
3219	3220	-
3220	3221	-
3221	3222	-
3222	3223	-
3223	3224	-
3224	3225	-
3225	3200	-
3226	3227	-
3227	3228	-
3228	3229	-
3229	3230	-
3230	3231	-
3231	3232	-
3232	3233	-

**Текстовое описание местоположения границ  
населенных пунктов, территориальных зон, особо охраняемых природных  
территорий, зон с особыми условиями использования территорий**

Прохождение границы		Описание прохождения границы
от точки	до точки	
1	2	3
3233	3234	-
3234	3235	-
3235	3236	-
3236	3237	-
3237	3238	-
3238	3239	-
3239	3240	-
3240	3226	-
3241	3242	-
3242	3243	-
3243	3244	-
3244	3241	-
3245	3246	-
3246	3247	-
3247	3248	-
3248	3249	-

**Текстовое описание местоположения границ  
населенных пунктов, территориальных зон, особо охраняемых природных  
территорий, зон с особыми условиями использования территорий**

Прохождение границы		Описание прохождения границы
от точки	до точки	
1	2	3
3249	3250	-
3250	3251	-
3251	3252	-
3252	3245	-
3253	3254	-
3254	3255	-
3255	3256	-
3256	3257	-
3257	3253	-
3258	3259	-
3259	3260	-
3260	3261	-
3261	3262	-
3262	3263	-
3263	3264	-
3264	3265	-

**Текстовое описание местоположения границ  
населенных пунктов, территориальных зон, особо охраняемых природных  
территорий, зон с особыми условиями использования территорий**

Прохождение границы		Описание прохождения границы
от точки	до точки	
1	2	3
3265	3266	-
3266	3267	-
3267	3268	-
3268	3258	-
3269	3270	-
3270	3271	-
3271	3272	-
3272	3273	-
3273	3274	-
3274	3275	-
3275	3269	-
3276	3277	-
3277	3278	-
3278	3279	-
3279	3280	-
3280	3281	-



**Текстовое описание местоположения границ  
населенных пунктов, территориальных зон, особо охраняемых природных  
территорий, зон с особыми условиями использования территорий**

Прохождение границы		Описание прохождения границы
от точки	до точки	
1	2	3
3281	3282	-
3282	3276	-
3283	3284	-
3284	3285	-
3285	3286	-
3286	3287	-
3287	3283	-
3288	3289	-
3289	3290	-
3290	3291	-
3291	3292	-
3292	3293	-
3293	3294	-
3294	3295	-
3295	3288	-
3296	3297	-

**Текстовое описание местоположения границ  
населенных пунктов, территориальных зон, особо охраняемых природных  
территорий, зон с особыми условиями использования территорий**

Прохождение границы		Описание прохождения границы
от точки	до точки	
1	2	3
3297	3298	-
3298	3299	-
3299	3300	-
3300	3301	-
3301	3302	-
3302	3303	-
3303	3304	-
3304	3305	-
3305	3306	-
3306	3296	-
3307	3308	-
3308	3309	-
3309	3310	-
3310	3307	-
3311	3312	-
3312	3313	-

**Текстовое описание местоположения границ  
населенных пунктов, территориальных зон, особо охраняемых природных  
территорий, зон с особыми условиями использования территорий**

Прохождение границы		Описание прохождения границы
от точки	до точки	
1	2	3
3313	3314	-
3314	3311	-
3315	3316	-
3316	3317	-
3317	3318	-
3318	3315	-
3319	3320	-
3320	3321	-
3321	3322	-
3322	3319	-
3323	3324	-
3324	3325	-
3325	3326	-
3326	3327	-
3327	3328	-
3328	3329	-

**Текстовое описание местоположения границ  
населенных пунктов, территориальных зон, особо охраняемых природных  
территорий, зон с особыми условиями использования территорий**

Прохождение границы		Описание прохождения границы
от точки	до точки	
1	2	3
3329	3330	-
3330	3331	-
3331	3332	-
3332	3333	-
3333	3334	-
3334	3335	-
3335	3336	-
3336	3337	-
3337	3338	-
3338	3339	-
3339	3340	-
3340	3341	-
3341	3342	-
3342	3343	-
3343	3344	-
3344	3345	-

**Текстовое описание местоположения границ  
населенных пунктов, территориальных зон, особо охраняемых природных  
территорий, зон с особыми условиями использования территорий**

Прохождение границы		Описание прохождения границы
от точки	до точки	
1	2	3
3345	3346	-
3346	3347	-
3347	3348	-
3348	3323	-
3349	3350	-
3350	3351	-
3351	3352	-
3352	3353	-
3353	3354	-
3354	3349	-
3355	3356	-
3356	3357	-
3357	3358	-
3358	3359	-
3359	3360	-
3360	3361	-

**Текстовое описание местоположения границ  
населенных пунктов, территориальных зон, особо охраняемых природных  
территорий, зон с особыми условиями использования территорий**

Прохождение границы		Описание прохождения границы
от точки	до точки	
1	2	3
3361	3362	-
3362	3363	-
3363	3364	-
3364	3365	-
3365	3366	-
3366	3367	-
3367	3368	-
3368	3369	-
3369	3370	-
3370	3355	-
3371	3372	-
3372	3373	-
3373	3374	-
3374	3375	-
3375	3376	-
3376	3377	-

**Текстовое описание местоположения границ  
населенных пунктов, территориальных зон, особо охраняемых природных  
территорий, зон с особыми условиями использования территорий**

Прохождение границы		Описание прохождения границы
от точки	до точки	
1	2	3
3377	3371	-
3378	3379	-
3379	3380	-
3380	3381	-
3381	3382	-
3382	3378	-
3383	3384	-
3384	3385	-
3385	3386	-
3386	3387	-
3387	3388	-
3388	3389	-
3389	3390	-
3390	3391	-
3391	3392	-
3392	3393	-

**Текстовое описание местоположения границ  
населенных пунктов, территориальных зон, особо охраняемых природных  
территорий, зон с особыми условиями использования территорий**

Прохождение границы		Описание прохождения границы
от точки	до точки	
1	2	3
3393	3394	-
3394	3395	-
3395	3396	-
3396	3397	-
3397	3398	-
3398	3399	-
3399	3383	-
3400	3401	-
3401	3402	-
3402	3403	-
3403	3404	-
3404	3405	-
3405	3406	-
3406	3407	-
3407	3408	-
3408	3409	-



**Текстовое описание местоположения границ  
населенных пунктов, территориальных зон, особо охраняемых природных  
территорий, зон с особыми условиями использования территорий**

Прохождение границы		Описание прохождения границы
от точки	до точки	
1	2	3
3409	3410	-
3410	3411	-
3411	3412	-
3412	3413	-
3413	3400	-
3414	3415	-
3415	3416	-
3416	3417	-
3417	3418	-
3418	3419	-
3419	3420	-
3420	3421	-
3421	3422	-
3422	3414	-
3423	3424	-
3424	3425	-

**Текстовое описание местоположения границ  
населенных пунктов, территориальных зон, особо охраняемых природных  
территорий, зон с особыми условиями использования территорий**

Прохождение границы		Описание прохождения границы
от точки	до точки	
1	2	3
3425	3426	-
3426	3423	-
3427	3428	-
3428	3429	-
3429	3430	-
3430	3431	-
3431	3432	-
3432	3433	-
3433	3434	-
3434	3435	-
3435	3436	-
3436	3437	-
3437	3438	-
3438	3439	-
3439	3427	-
3440	3441	-

**Текстовое описание местоположения границ  
населенных пунктов, территориальных зон, особо охраняемых природных  
территорий, зон с особыми условиями использования территорий**

Прохождение границы		Описание прохождения границы
от точки	до точки	
1	2	3
3441	3442	-
3442	3443	-
3443	3444	-
3444	3445	-
3445	3446	-
3446	3447	-
3447	3448	-
3448	3449	-
3449	3450	-
3450	3451	-
3451	3452	-
3452	3453	-
3453	3454	-
3454	3455	-
3455	3456	-
3456	3457	-

**Текстовое описание местоположения границ  
населенных пунктов, территориальных зон, особо охраняемых природных  
территорий, зон с особыми условиями использования территорий**

Прохождение границы		Описание прохождения границы
от точки	до точки	
1	2	3
3457	3458	-
3458	3459	-
3459	3460	-
3460	3461	-
3461	3440	-
3462	3463	-
3463	3464	-
3464	3465	-
3465	3466	-
3466	3467	-
3467	3468	-
3468	3469	-
3469	3470	-
3470	3471	-
3471	3472	-
3472	3473	-

**Текстовое описание местоположения границ  
населенных пунктов, территориальных зон, особо охраняемых природных  
территорий, зон с особыми условиями использования территорий**

Прохождение границы		Описание прохождения границы
от точки	до точки	
1	2	3
3473	3474	-
3474	3475	-
3475	3462	-
3476	3477	-
3477	3478	-
3478	3479	-
3479	3480	-
3480	3481	-
3481	3482	-
3482	3483	-
3483	3484	-
3484	3485	-
3485	3486	-
3486	3487	-
3487	3488	-
3488	3476	-

**Текстовое описание местоположения границ  
населенных пунктов, территориальных зон, особо охраняемых природных  
территорий, зон с особыми условиями использования территорий**

Прохождение границы		Описание прохождения границы
от точки	до точки	
1	2	3
3489	3490	-
3490	3491	-
3491	3492	-
3492	3493	-
3493	3494	-
3494	3489	-
3495	3496	-
3496	3497	-
3497	3498	-
3498	3499	-
3499	3500	-
3500	3501	-
3501	3495	-
3502	3503	-
3503	3504	-
3504	3505	-

**Текстовое описание местоположения границ  
населенных пунктов, территориальных зон, особо охраняемых природных  
территорий, зон с особыми условиями использования территорий**

Прохождение границы		Описание прохождения границы
от точки	до точки	
1	2	3
3505	3506	-
3506	3507	-
3507	3508	-
3508	3509	-
3509	3510	-
3510	3511	-
3511	3512	-
3512	3513	-
3513	3514	-
3514	3515	-
3515	3516	-
3516	3502	-
3517	3518	-
3518	3519	-
3519	3520	-
3520	3521	-

**Текстовое описание местоположения границ  
населенных пунктов, территориальных зон, особо охраняемых природных  
территорий, зон с особыми условиями использования территорий**

Прохождение границы		Описание прохождения границы
от точки	до точки	
1	2	3
3521	3522	-
3522	3523	-
3523	3517	-
3524	3525	-
3525	3526	-
3526	3527	-
3527	3528	-
3528	3529	-
3529	3530	-
3530	3531	-
3531	3532	-
3532	3533	-
3533	3534	-
3534	3535	-
3535	3536	-
3536	3537	-



**Текстовое описание местоположения границ  
населенных пунктов, территориальных зон, особо охраняемых природных  
территорий, зон с особыми условиями использования территорий**

Прохождение границы		Описание прохождения границы
от точки	до точки	
1	2	3
3537	3538	-
3538	3524	-
3539	3540	-
3540	3541	-
3541	3542	-
3542	3543	-
3543	3544	-
3544	3545	-
3545	3546	-
3546	3547	-
3547	3548	-
3548	3549	-
3549	3550	-
3550	3551	-
3551	3539	-
3552	3553	-

**Текстовое описание местоположения границ  
населенных пунктов, территориальных зон, особо охраняемых природных  
территорий, зон с особыми условиями использования территорий**

Прохождение границы		Описание прохождения границы
от точки	до точки	
1	2	3
3553	3554	-
3554	3555	-
3555	3556	-
3556	3557	-
3557	3558	-
3558	3559	-
3559	3560	-
3560	3561	-
3561	3562	-
3562	3563	-
3563	3564	-
3564	3565	-
3565	3566	-
3566	3567	-
3567	3552	-
3568	3569	-

**Текстовое описание местоположения границ  
населенных пунктов, территориальных зон, особо охраняемых природных  
территорий, зон с особыми условиями использования территорий**

Прохождение границы		Описание прохождения границы
от точки	до точки	
1	2	3
3569	3570	-
3570	3571	-
3571	3572	-
3572	3568	-
3573	3574	-
3574	3575	-
3575	3576	-
3576	3577	-
3577	3578	-
3578	3573	-
3579	3580	-
3580	3581	-
3581	3582	-
3582	3583	-
3583	3584	-
3584	3585	-

**Текстовое описание местоположения границ  
населенных пунктов, территориальных зон, особо охраняемых природных  
территорий, зон с особыми условиями использования территорий**

Прохождение границы		Описание прохождения границы
от точки	до точки	
1	2	3
3585	3586	-
3586	3587	-
3587	3588	-
3588	3589	-
3589	3579	-
3590	3591	-
3591	3592	-
3592	3593	-
3593	3594	-
3594	3595	-
3595	3596	-
3596	3597	-
3597	3590	-
3598	3599	-
3599	3600	-
3600	3601	-

**Текстовое описание местоположения границ  
населенных пунктов, территориальных зон, особо охраняемых природных  
территорий, зон с особыми условиями использования территорий**

Прохождение границы		Описание прохождения границы
от точки	до точки	
1	2	3
3601	3602	-
3602	3603	-
3603	3604	-
3604	3605	-
3605	3598	-
3606	3607	-
3607	3608	-
3608	3609	-
3609	3610	-
3610	3611	-
3611	3612	-
3612	3613	-
3613	3614	-
3614	3615	-
3615	3616	-
3616	3617	-

**Текстовое описание местоположения границ  
населенных пунктов, территориальных зон, особо охраняемых природных  
территорий, зон с особыми условиями использования территорий**

Прохождение границы		Описание прохождения границы
от точки	до точки	
1	2	3
3617	3618	-
3618	3619	-
3619	3620	-
3620	3621	-
3621	3622	-
3622	3623	-
3623	3606	-
3624	3625	-
3625	3626	-
3626	3627	-
3627	3628	-
3628	3629	-
3629	3630	-
3630	3631	-
3631	3632	-
3632	3633	-

**Текстовое описание местоположения границ  
населенных пунктов, территориальных зон, особо охраняемых природных  
территорий, зон с особыми условиями использования территорий**

Прохождение границы		Описание прохождения границы
от точки	до точки	
1	2	3
3633	3634	-
3634	3635	-
3635	3636	-
3636	3624	-
3637	3638	-
3638	3639	-
3639	3640	-
3640	3641	-
3641	3642	-
3642	3637	-
3643	3644	-
3644	3645	-
3645	3646	-
3646	3647	-
3647	3648	-
3648	3643	-

**Текстовое описание местоположения границ  
населенных пунктов, территориальных зон, особо охраняемых природных  
территорий, зон с особыми условиями использования территорий**

Прохождение границы		Описание прохождения границы
от точки	до точки	
1	2	3
3649	3650	-
3650	3651	-
3651	3652	-
3652	3653	-
3653	3649	-
3654	3655	-
3655	3656	-
3656	3657	-
3657	3658	-
3658	3659	-
3659	3660	-
3660	3661	-
3661	3662	-
3662	3663	-
3663	3664	-
3664	3665	-



**Текстовое описание местоположения границ  
населенных пунктов, территориальных зон, особо охраняемых природных  
территорий, зон с особыми условиями использования территорий**

Прохождение границы		Описание прохождения границы
от точки	до точки	
1	2	3
3665	3666	-
3666	3667	-
3667	3668	-
3668	3669	-
3669	3670	-
3670	3671	-
3671	3672	-
3672	3673	-
3673	3654	-
3674	3675	-
3675	3676	-
3676	3677	-
3677	3678	-
3678	3679	-
3679	3680	-
3680	3681	-

**Текстовое описание местоположения границ  
населенных пунктов, территориальных зон, особо охраняемых природных  
территорий, зон с особыми условиями использования территорий**

Прохождение границы		Описание прохождения границы
от точки	до точки	
1	2	3
3681	3682	-
3682	3683	-
3683	3684	-
3684	3674	-
3685	3686	-
3686	3687	-
3687	3688	-
3688	3689	-
3689	3690	-
3690	3691	-
3691	3692	-
3692	3693	-
3693	3694	-
3694	3695	-
3695	3696	-
3696	3697	-

**Текстовое описание местоположения границ  
населенных пунктов, территориальных зон, особо охраняемых природных  
территорий, зон с особыми условиями использования территорий**

Прохождение границы		Описание прохождения границы
от точки	до точки	
1	2	3
3697	3685	-
3698	3699	-
3699	3700	-
3700	3701	-
3701	3702	-
3702	3698	-
3703	3704	-
3704	3705	-
3705	3706	-
3706	3707	-
3707	3708	-
3708	3703	-
3709	3710	-
3710	3711	-
3711	3712	-
3712	3713	-

**Текстовое описание местоположения границ  
населенных пунктов, территориальных зон, особо охраняемых природных  
территорий, зон с особыми условиями использования территорий**

Прохождение границы		Описание прохождения границы
от точки	до точки	
1	2	3
3713	3714	-
3714	3709	-
3715	3716	-
3716	3717	-
3717	3718	-
3718	3719	-
3719	3720	-
3720	3715	-
3721	3722	-
3722	3723	-
3723	3724	-
3724	3725	-
3725	3721	-
3726	3727	-
3727	3728	-
3728	3729	-

**Текстовое описание местоположения границ  
населенных пунктов, территориальных зон, особо охраняемых природных  
территорий, зон с особыми условиями использования территорий**

Прохождение границы		Описание прохождения границы
от точки	до точки	
1	2	3
3729	3730	-
3730	3731	-
3731	3732	-
3732	3733	-
3733	3734	-
3734	3735	-
3735	3736	-
3736	3737	-
3737	3738	-
3738	3726	-
3739	3740	-
3740	3741	-
3741	3742	-
3742	3743	-
3743	3744	-
3744	3739	-

**Текстовое описание местоположения границ  
населенных пунктов, территориальных зон, особо охраняемых природных  
территорий, зон с особыми условиями использования территорий**

Прохождение границы		Описание прохождения границы
от точки	до точки	
1	2	3
3745	3746	-
3746	3747	-
3747	3748	-
3748	3749	-
3749	3750	-
3750	3751	-
3751	3752	-
3752	3753	-
3753	3745	-
3754	3755	-
3755	3756	-
3756	3757	-
3757	3758	-
3758	3759	-
3759	3760	-
3760	3761	-

**Текстовое описание местоположения границ  
населенных пунктов, территориальных зон, особо охраняемых природных  
территорий, зон с особыми условиями использования территорий**

Прохождение границы		Описание прохождения границы
от точки	до точки	
1	2	3
3761	3762	-
3762	3763	-
3763	3764	-
3764	3754	-
3765	3766	-
3766	3767	-
3767	3768	-
3768	3769	-
3769	3770	-
3770	3771	-
3771	3765	-
3772	3773	-
3773	3774	-
3774	3775	-
3775	3772	-
3776	3777	-

**Текстовое описание местоположения границ  
населенных пунктов, территориальных зон, особо охраняемых природных  
территорий, зон с особыми условиями использования территорий**

Прохождение границы		Описание прохождения границы
от точки	до точки	
1	2	3
3777	3778	-
3778	3779	-
3779	3780	-
3780	3781	-
3781	3776	-
3782	3783	-
3783	3784	-
3784	3785	-
3785	3786	-
3786	3787	-
3787	3788	-
3788	3789	-
3789	3790	-
3790	3782	-
3791	3792	-
3792	3793	-



**Текстовое описание местоположения границ  
населенных пунктов, территориальных зон, особо охраняемых природных  
территорий, зон с особыми условиями использования территорий**

Прохождение границы		Описание прохождения границы
от точки	до точки	
1	2	3
3793	3794	-
3794	3795	-
3795	3796	-
3796	3797	-
3797	3798	-
3798	3799	-
3799	3800	-
3800	3801	-
3801	3802	-
3802	3791	-
3803	3804	-
3804	3805	-
3805	3806	-
3806	3803	-
3807	3808	-
3808	3809	-

**Текстовое описание местоположения границ  
населенных пунктов, территориальных зон, особо охраняемых природных  
территорий, зон с особыми условиями использования территорий**

Прохождение границы		Описание прохождения границы
от точки	до точки	
1	2	3
3809	3810	-
3810	3811	-
3811	3807	-
3812	3813	-
3813	3814	-
3814	3815	-
3815	3816	-
3816	3817	-
3817	3818	-
3818	3819	-
3819	3812	-
3820	3821	-
3821	3822	-
3822	3823	-
3823	3820	-
3824	3825	-

**Текстовое описание местоположения границ  
населенных пунктов, территориальных зон, особо охраняемых природных  
территорий, зон с особыми условиями использования территорий**

Прохождение границы		Описание прохождения границы
от точки	до точки	
1	2	3
3825	3826	-
3826	3827	-
3827	3828	-
3828	3829	-
3829	3830	-
3830	3831	-
3831	3832	-
3832	3833	-
3833	3824	-
3834	3835	-
3835	3836	-
3836	3837	-
3837	3838	-
3838	3834	-
3839	3840	-
3840	3841	-

**Текстовое описание местоположения границ  
населенных пунктов, территориальных зон, особо охраняемых природных  
территорий, зон с особыми условиями использования территорий**

Прохождение границы		Описание прохождения границы
от точки	до точки	
1	2	3
3841	3842	-
3842	3843	-
3843	3844	-
3844	3839	-
3845	3846	-
3846	3847	-
3847	3848	-
3848	3849	-
3849	3850	-
3850	3851	-
3851	3852	-
3852	3853	-
3853	3845	-
3854	3855	-
3855	3856	-
3856	3857	-

**Текстовое описание местоположения границ  
населенных пунктов, территориальных зон, особо охраняемых природных  
территорий, зон с особыми условиями использования территорий**

Прохождение границы		Описание прохождения границы
от точки	до точки	
1	2	3
3857	3858	-
3858	3859	-
3859	3854	-
3860	3861	-
3861	3862	-
3862	3863	-
3863	3860	-
3864	3865	-
3865	3866	-
3866	3867	-
3867	3868	-
3868	3864	-
3869	3870	-
3870	3871	-
3871	3872	-
3872	3873	-

**Текстовое описание местоположения границ  
населенных пунктов, территориальных зон, особо охраняемых природных  
территорий, зон с особыми условиями использования территорий**

Прохождение границы		Описание прохождения границы
от точки	до точки	
1	2	3
3873	3874	-
3874	3869	-
3875	3876	-
3876	3877	-
3877	3878	-
3878	3879	-
3879	3880	-
3880	3881	-
3881	3882	-
3882	3883	-
3883	3875	-
3884	3885	-
3885	3886	-
3886	3887	-
3887	3888	-
3888	3889	-

**Текстовое описание местоположения границ  
населенных пунктов, территориальных зон, особо охраняемых природных  
территорий, зон с особыми условиями использования территорий**

Прохождение границы		Описание прохождения границы
от точки	до точки	
1	2	3
3889	3890	-
3890	3891	-
3891	3884	-
3892	3893	-
3893	3894	-
3894	3895	-
3895	3892	-
3896	3897	-
3897	3898	-
3898	3899	-
3899	3900	-
3900	3901	-
3901	3902	-
3902	3896	-
3903	3904	-
3904	3905	-

**Текстовое описание местоположения границ  
населенных пунктов, территориальных зон, особо охраняемых природных  
территорий, зон с особыми условиями использования территорий**

Прохождение границы		Описание прохождения границы
от точки	до точки	
1	2	3
3905	3906	-
3906	3907	-
3907	3908	-
3908	3909	-
3909	3910	-
3910	3911	-
3911	3912	-
3912	3903	-
3913	3914	-
3914	3915	-
3915	3916	-
3916	3917	-
3917	3913	-
3918	3919	-
3919	3920	-
3920	3921	-



**Текстовое описание местоположения границ  
населенных пунктов, территориальных зон, особо охраняемых природных  
территорий, зон с особыми условиями использования территорий**

Прохождение границы		Описание прохождения границы
от точки	до точки	
1	2	3
3921	3918	-
3922	3923	-
3923	3924	-
3924	3925	-
3925	3926	-
3926	3922	-
3927	3928	-
3928	3929	-
3929	3930	-
3930	3931	-
3931	3932	-
3932	3933	-
3933	3934	-
3934	3927	-
3935	3936	-
3936	3937	-

**Текстовое описание местоположения границ  
населенных пунктов, территориальных зон, особо охраняемых природных  
территорий, зон с особыми условиями использования территорий**

Прохождение границы		Описание прохождения границы
от точки	до точки	
1	2	3
3937	3938	-
3938	3935	-
3939	3940	-
3940	3941	-
3941	3942	-
3942	3943	-
3943	3944	-
3944	3945	-
3945	3939	-
3946	3947	-
3947	3948	-
3948	3949	-
3949	3950	-
3950	3951	-
3951	3952	-
3952	3946	-

**Текстовое описание местоположения границ  
населенных пунктов, территориальных зон, особо охраняемых природных  
территорий, зон с особыми условиями использования территорий**

Прохождение границы		Описание прохождения границы
от точки	до точки	
1	2	3
3953	3954	-
3954	3955	-
3955	3956	-
3956	3957	-
3957	3958	-
3958	3959	-
3959	3960	-
3960	3961	-
3961	3962	-
3962	3953	-
3963	3964	-
3964	3965	-
3965	3966	-
3966	3967	-
3967	3968	-
3968	3969	-

**Текстовое описание местоположения границ  
населенных пунктов, территориальных зон, особо охраняемых природных  
территорий, зон с особыми условиями использования территорий**

Прохождение границы		Описание прохождения границы
от точки	до точки	
1	2	3
3969	3963	-
3970	3971	-
3971	3972	-
3972	3973	-
3973	3974	-
3974	3975	-
3975	3970	-
3976	3977	-
3977	3978	-
3978	3979	-
3979	3980	-
3980	3976	-
3981	3982	-
3982	3983	-
3983	3984	-
3984	3985	-

**Текстовое описание местоположения границ  
населенных пунктов, территориальных зон, особо охраняемых природных  
территорий, зон с особыми условиями использования территорий**

Прохождение границы		Описание прохождения границы
от точки	до точки	
1	2	3
3985	3986	-
3986	3987	-
3987	3988	-
3988	3989	-
3989	3990	-
3990	3991	-
3991	3981	-
3992	3993	-
3993	3994	-
3994	3995	-
3995	3996	-
3996	3997	-
3997	3992	-
3998	3999	-
3999	4000	-
4000	4001	-

**Текстовое описание местоположения границ  
населенных пунктов, территориальных зон, особо охраняемых природных  
территорий, зон с особыми условиями использования территорий**

Прохождение границы		Описание прохождения границы
от точки	до точки	
1	2	3
4001	3998	-
4002	4003	-
4003	4004	-
4004	4005	-
4005	4002	-
4006	4007	-
4007	4008	-
4008	4009	-
4009	4010	-
4010	4006	-
4011	4012	-
4012	4013	-
4013	4014	-
4014	4011	-
4015	4016	-
4016	4017	-

**Текстовое описание местоположения границ  
населенных пунктов, территориальных зон, особо охраняемых природных  
территорий, зон с особыми условиями использования территорий**

Прохождение границы		Описание прохождения границы
от точки	до точки	
1	2	3
4017	4018	-
4018	4015	-
4019	4020	-
4020	4021	-
4021	4022	-
4022	4023	-
4023	4024	-
4024	4025	-
4025	4026	-
4026	4027	-
4027	4019	-
4028	4029	-
4029	4030	-
4030	4031	-
4031	4032	-
4032	4028	-

**Текстовое описание местоположения границ  
населенных пунктов, территориальных зон, особо охраняемых природных  
территорий, зон с особыми условиями использования территорий**

Прохождение границы		Описание прохождения границы
от точки	до точки	
1	2	3
4033	4034	-
4034	4035	-
4035	4033	-
4036	4037	-
4037	4038	-
4038	4039	-
4039	4036	-
4040	4041	-
4041	4042	-
4042	4043	-
4043	4044	-
4044	4040	-
4045	4046	-
4046	4047	-
4047	4048	-
4048	4049	-



**Текстовое описание местоположения границ  
населенных пунктов, территориальных зон, особо охраняемых природных  
территорий, зон с особыми условиями использования территорий**

Прохождение границы		Описание прохождения границы
от точки	до точки	
1	2	3
4049	4050	-
4050	4045	-
4051	4052	-
4052	4053	-
4053	4054	-
4054	4055	-
4055	4051	-
4056	4057	-
4057	4058	-
4058	4059	-
4059	4060	-
4060	4061	-
4061	4062	-
4062	4063	-
4063	4064	-
4064	4056	-

**Текстовое описание местоположения границ  
населенных пунктов, территориальных зон, особо охраняемых природных  
территорий, зон с особыми условиями использования территорий**

Прохождение границы		Описание прохождения границы
от точки	до точки	
1	2	3
4065	4066	-
4066	4067	-
4067	4068	-
4068	4065	-
4069	4070	-
4070	4071	-
4071	4072	-
4072	4073	-
4073	4074	-
4074	4075	-
4075	4069	-
4076	4077	-
4077	4078	-
4078	4076	-
4079	4080	-
4080	4081	-

**Текстовое описание местоположения границ  
населенных пунктов, территориальных зон, особо охраняемых природных  
территорий, зон с особыми условиями использования территорий**

Прохождение границы		Описание прохождения границы
от точки	до точки	
1	2	3
4081	4082	-
4082	4079	-
4083	4084	-
4084	4085	-
4085	4086	-
4086	4087	-
4087	4088	-
4088	4083	-
4089	4090	-
4090	4091	-
4091	4092	-
4092	4093	-
4093	4094	-
4094	4089	-
4095	4096	-
4096	4097	-

**Текстовое описание местоположения границ  
населенных пунктов, территориальных зон, особо охраняемых природных  
территорий, зон с особыми условиями использования территорий**

Прохождение границы		Описание прохождения границы
от точки	до точки	
1	2	3
4097	4098	-
4098	4099	-
4099	4100	-
4100	4095	-
4101	4102	-
4102	4103	-
4103	4104	-
4104	4105	-
4105	4106	-
4106	4101	-
4107	4108	-
4108	4109	-
4109	4110	-
4110	4111	-
4111	4112	-
4112	4107	-

**Текстовое описание местоположения границ  
населенных пунктов, территориальных зон, особо охраняемых природных  
территорий, зон с особыми условиями использования территорий**

Прохождение границы		Описание прохождения границы
от точки	до точки	
1	2	3
4113	4114	-
4114	4115	-
4115	4116	-
4116	4117	-
4117	4118	-
4118	4113	-
4119	4120	-
4120	4121	-
4121	4119	-
4122	4123	-
4123	4124	-
4124	4125	-
4125	4126	-
4126	4127	-
4127	4122	-
4128	4129	-

**Текстовое описание местоположения границ  
населенных пунктов, территориальных зон, особо охраняемых природных  
территорий, зон с особыми условиями использования территорий**

Прохождение границы		Описание прохождения границы
от точки	до точки	
1	2	3
4129	4130	-
4130	4131	-
4131	4132	-
4132	4128	-
4133	4134	-
4134	4135	-
4135	4136	-
4136	4137	-
4137	4138	-
4138	4139	-
4139	4133	-
4140	4141	-
4141	4142	-
4142	4143	-
4143	4144	-
4144	4145	-

**Текстовое описание местоположения границ  
населенных пунктов, территориальных зон, особо охраняемых природных  
территорий, зон с особыми условиями использования территорий**

Прохождение границы		Описание прохождения границы
от точки	до точки	
1	2	3
4145	4146	-
4146	4147	-
4147	4148	-
4148	4149	-
4149	4150	-
4150	4151	-
4151	4152	-
4152	4153	-
4153	4154	-
4154	4155	-
4155	4156	-
4156	4157	-
4157	4158	-
4158	4159	-
4159	4160	-
4160	4161	-

**Текстовое описание местоположения границ  
населенных пунктов, территориальных зон, особо охраняемых природных  
территорий, зон с особыми условиями использования территорий**

Прохождение границы		Описание прохождения границы
от точки	до точки	
1	2	3
4161	4162	-
4162	4163	-
4163	4164	-
4164	4165	-
4165	4166	-
4166	4167	-
4167	4168	-
4168	4169	-
4169	4170	-
4170	4171	-
4171	4172	-
4172	4173	-
4173	4174	-
4174	4175	-
4175	4176	-
4176	4177	-



**Текстовое описание местоположения границ  
населенных пунктов, территориальных зон, особо охраняемых природных  
территорий, зон с особыми условиями использования территорий**

Прохождение границы		Описание прохождения границы
от точки	до точки	
1	2	3
4177	4178	-
4178	4179	-
4179	4180	-
4180	4181	-
4181	4182	-
4182	4183	-
4183	4184	-
4184	4185	-
4185	4186	-
4186	4187	-
4187	4188	-
4188	4189	-
4189	4190	-
4190	4191	-
4191	4192	-
4192	4193	-

**Текстовое описание местоположения границ  
населенных пунктов, территориальных зон, особо охраняемых природных  
территорий, зон с особыми условиями использования территорий**

Прохождение границы		Описание прохождения границы
от точки	до точки	
1	2	3
4193	4194	-
4194	4195	-
4195	4196	-
4196	4197	-
4197	4198	-
4198	4199	-
4199	4200	-
4200	4201	-
4201	4202	-
4202	4203	-
4203	4204	-
4204	4205	-
4205	4206	-
4206	4207	-
4207	4208	-
4208	4209	-

**Текстовое описание местоположения границ  
населенных пунктов, территориальных зон, особо охраняемых природных  
территорий, зон с особыми условиями использования территорий**

Прохождение границы		Описание прохождения границы
от точки	до точки	
1	2	3
4209	4210	-
4210	4211	-
4211	4212	-
4212	4213	-
4213	4214	-
4214	4215	-
4215	4216	-
4216	4217	-
4217	4218	-
4218	4219	-
4219	4220	-
4220	4221	-
4221	4222	-
4222	4223	-
4223	4224	-
4224	4225	-

**Текстовое описание местоположения границ  
населенных пунктов, территориальных зон, особо охраняемых природных  
территорий, зон с особыми условиями использования территорий**

Прохождение границы		Описание прохождения границы
от точки	до точки	
1	2	3
4225	4226	-
4226	4227	-
4227	4228	-
4228	4229	-
4229	4230	-
4230	4231	-
4231	4232	-
4232	4233	-
4233	4234	-
4234	4235	-
4235	4236	-
4236	4237	-
4237	4238	-
4238	4239	-
4239	4240	-
4240	4241	-

**Текстовое описание местоположения границ  
населенных пунктов, территориальных зон, особо охраняемых природных  
территорий, зон с особыми условиями использования территорий**

Прохождение границы		Описание прохождения границы
от точки	до точки	
1	2	3
4241	4242	-
4242	4243	-
4243	4244	-
4244	4245	-
4245	4246	-
4246	4247	-
4247	4248	-
4248	4249	-
4249	4250	-
4250	4251	-
4251	4252	-
4252	4253	-
4253	4254	-
4254	4255	-
4255	4256	-
4256	4257	-

**Текстовое описание местоположения границ  
населенных пунктов, территориальных зон, особо охраняемых природных  
территорий, зон с особыми условиями использования территорий**

Прохождение границы		Описание прохождения границы
от точки	до точки	
1	2	3
4257	4258	-
4258	4259	-
4259	4260	-
4260	4261	-
4261	4262	-
4262	4263	-
4263	4264	-
4264	4265	-
4265	4266	-
4266	4267	-
4267	4268	-
4268	4269	-
4269	4270	-
4270	4271	-
4271	4272	-
4272	4273	-

**Текстовое описание местоположения границ  
населенных пунктов, территориальных зон, особо охраняемых природных  
территорий, зон с особыми условиями использования территорий**

Прохождение границы		Описание прохождения границы
от точки	до точки	
1	2	3
4273	4274	-
4274	4275	-
4275	4276	-
4276	4277	-
4277	4278	-
4278	4279	-
4279	4280	-
4280	4281	-
4281	4282	-
4282	4283	-
4283	4284	-
4284	4285	-
4285	4286	-
4286	4287	-
4287	4288	-
4288	4289	-

**Текстовое описание местоположения границ  
населенных пунктов, территориальных зон, особо охраняемых природных  
территорий, зон с особыми условиями использования территорий**

Прохождение границы		Описание прохождения границы
от точки	до точки	
1	2	3
4289	4290	-
4290	4291	-
4291	4292	-
4292	4293	-
4293	4294	-
4294	4295	-
4295	4296	-
4296	4297	-
4297	4298	-
4298	4299	-
4299	4300	-
4300	4301	-
4301	4302	-
4302	4303	-
4303	4304	-
4304	4305	-



**Текстовое описание местоположения границ  
населенных пунктов, территориальных зон, особо охраняемых природных  
территорий, зон с особыми условиями использования территорий**

Прохождение границы		Описание прохождения границы
от точки	до точки	
1	2	3
4305	4306	-
4306	4307	-
4307	4308	-
4308	4309	-
4309	4310	-
4310	4311	-
4311	4312	-
4312	4313	-
4313	4314	-
4314	4315	-
4315	4316	-
4316	4317	-
4317	4318	-
4318	4319	-
4319	4320	-
4320	4321	-

**Текстовое описание местоположения границ  
населенных пунктов, территориальных зон, особо охраняемых природных  
территорий, зон с особыми условиями использования территорий**

Прохождение границы		Описание прохождения границы
от точки	до точки	
1	2	3
4321	4322	-
4322	4323	-
4323	4324	-
4324	4325	-
4325	4326	-
4326	4327	-
4327	4328	-
4328	4329	-
4329	4330	-
4330	4331	-
4331	4332	-
4332	4333	-
4333	4334	-
4334	4335	-
4335	4336	-
4336	4337	-

**Текстовое описание местоположения границ  
населенных пунктов, территориальных зон, особо охраняемых природных  
территорий, зон с особыми условиями использования территорий**

Прохождение границы		Описание прохождения границы
от точки	до точки	
1	2	3
4337	4338	-
4338	4339	-
4339	4340	-
4340	4341	-
4341	4342	-
4342	4343	-
4343	4344	-
4344	4345	-
4345	4346	-
4346	4347	-
4347	4348	-
4348	4349	-
4349	4350	-
4350	4351	-
4351	4352	-
4352	4353	-

**Текстовое описание местоположения границ  
населенных пунктов, территориальных зон, особо охраняемых природных  
территорий, зон с особыми условиями использования территорий**

Прохождение границы		Описание прохождения границы
от точки	до точки	
1	2	3
4353	4354	-
4354	4355	-
4355	4356	-
4356	4357	-
4357	4358	-
4358	4359	-
4359	4360	-
4360	4361	-
4361	4362	-
4362	4363	-
4363	4364	-
4364	4365	-
4365	4366	-
4366	4367	-
4367	4368	-
4368	4369	-

**Текстовое описание местоположения границ  
населенных пунктов, территориальных зон, особо охраняемых природных  
территорий, зон с особыми условиями использования территорий**

Прохождение границы		Описание прохождения границы
от точки	до точки	
1	2	3
4369	4370	-
4370	4371	-
4371	4372	-
4372	4373	-
4373	4374	-
4374	4375	-
4375	4376	-
4376	4377	-
4377	4378	-
4378	4379	-
4379	4380	-
4380	4381	-
4381	4382	-
4382	4383	-
4383	4384	-
4384	4385	-

**Текстовое описание местоположения границ  
населенных пунктов, территориальных зон, особо охраняемых природных  
территорий, зон с особыми условиями использования территорий**

Прохождение границы		Описание прохождения границы
от точки	до точки	
1	2	3
4385	4386	-
4386	4387	-
4387	4388	-
4388	4389	-
4389	4390	-
4390	4391	-
4391	4392	-
4392	4393	-
4393	4394	-
4394	4395	-
4395	4396	-
4396	4397	-
4397	4398	-
4398	4399	-
4399	4400	-
4400	4401	-

**Текстовое описание местоположения границ  
населенных пунктов, территориальных зон, особо охраняемых природных  
территорий, зон с особыми условиями использования территорий**

Прохождение границы		Описание прохождения границы
от точки	до точки	
1	2	3
4401	4402	-
4402	4403	-
4403	4404	-
4404	4405	-
4405	4406	-
4406	4407	-
4407	4408	-
4408	4409	-
4409	4410	-
4410	4411	-
4411	4412	-
4412	4413	-
4413	4414	-
4414	4415	-
4415	4416	-
4416	4417	-

**Текстовое описание местоположения границ  
населенных пунктов, территориальных зон, особо охраняемых природных  
территорий, зон с особыми условиями использования территорий**

Прохождение границы		Описание прохождения границы
от точки	до точки	
1	2	3
4417	4418	-
4418	4140	-
4419	4420	-
4420	4421	-
4421	4422	-
4422	4423	-
4423	4424	-
4424	4425	-
4425	4426	-
4426	4427	-
4427	4428	-
4428	4429	-
4429	4430	-
4430	4431	-
4431	4432	-
4432	4433	-



**Текстовое описание местоположения границ  
населенных пунктов, территориальных зон, особо охраняемых природных  
территорий, зон с особыми условиями использования территорий**

Прохождение границы		Описание прохождения границы
от точки	до точки	
1	2	3
4433	4434	-
4434	4435	-
4435	4436	-
4436	4437	-
4437	4438	-
4438	4419	-
4439	4440	-
4440	4441	-
4441	4442	-
4442	4443	-
4443	4444	-
4444	4445	-
4445	4446	-
4446	4447	-
4447	4448	-
4448	4449	-

**Текстовое описание местоположения границ  
населенных пунктов, территориальных зон, особо охраняемых природных  
территорий, зон с особыми условиями использования территорий**

Прохождение границы		Описание прохождения границы
от точки	до точки	
1	2	3
4449	4450	-
4450	4451	-
4451	4452	-
4452	4453	-
4453	4454	-
4454	4455	-
4455	4456	-
4456	4457	-
4457	4458	-
4458	4459	-
4459	4460	-
4460	4461	-
4461	4462	-
4462	4463	-
4463	4464	-
4464	4465	-

**Текстовое описание местоположения границ  
населенных пунктов, территориальных зон, особо охраняемых природных  
территорий, зон с особыми условиями использования территорий**

Прохождение границы		Описание прохождения границы
от точки	до точки	
1	2	3
4465	4439	-
4466	4467	-
4467	4468	-
4468	4469	-
4469	4470	-
4470	4471	-
4471	4472	-
4472	4473	-
4473	4474	-
4474	4475	-
4475	4476	-
4476	4466	-
4477	4478	-
4478	4479	-
4479	4480	-
4480	4481	-

**Текстовое описание местоположения границ  
населенных пунктов, территориальных зон, особо охраняемых природных  
территорий, зон с особыми условиями использования территорий**

Прохождение границы		Описание прохождения границы
от точки	до точки	
1	2	3
4481	4482	-
4482	4483	-
4483	4484	-
4484	4485	-
4485	4486	-
4486	4487	-
4487	4488	-
4488	4489	-
4489	4490	-
4490	4491	-
4491	4492	-
4492	4493	-
4493	4494	-
4494	4495	-
4495	4496	-
4496	4497	-

**Текстовое описание местоположения границ  
населенных пунктов, территориальных зон, особо охраняемых природных  
территорий, зон с особыми условиями использования территорий**

Прохождение границы		Описание прохождения границы
от точки	до точки	
1	2	3
4497	4498	-
4498	4499	-
4499	4500	-
4500	4501	-
4501	4502	-
4502	4503	-
4503	4504	-
4504	4505	-
4505	4506	-
4506	4507	-
4507	4508	-
4508	4509	-
4509	4510	-
4510	4511	-
4511	4512	-
4512	4513	-

**Текстовое описание местоположения границ  
населенных пунктов, территориальных зон, особо охраняемых природных  
территорий, зон с особыми условиями использования территорий**

Прохождение границы		Описание прохождения границы
от точки	до точки	
1	2	3
4513	4514	-
4514	4515	-
4515	4516	-
4516	4517	-
4517	4518	-
4518	4519	-
4519	4520	-
4520	4521	-
4521	4522	-
4522	4523	-
4523	4524	-
4524	4525	-
4525	4526	-
4526	4527	-
4527	4528	-
4528	4477	-

**Текстовое описание местоположения границ  
населенных пунктов, территориальных зон, особо охраняемых природных  
территорий, зон с особыми условиями использования территорий**

Прохождение границы		Описание прохождения границы
от точки	до точки	
1	2	3
4529	4530	-
4530	4531	-
4531	4532	-
4532	4533	-
4533	4534	-
4534	4535	-
4535	4536	-
4536	4537	-
4537	4538	-
4538	4539	-
4539	4540	-
4540	4541	-
4541	4542	-
4542	4543	-
4543	4544	-
4544	4545	-

**Текстовое описание местоположения границ  
населенных пунктов, территориальных зон, особо охраняемых природных  
территорий, зон с особыми условиями использования территорий**

Прохождение границы		Описание прохождения границы
от точки	до точки	
1	2	3
4545	4546	-
4546	4547	-
4547	4548	-
4548	4549	-
4549	4550	-
4550	4551	-
4551	4552	-
4552	4553	-
4553	4554	-
4554	4555	-
4555	4556	-
4556	4557	-
4557	4558	-
4558	4559	-
4559	4560	-
4560	4561	-



**Текстовое описание местоположения границ  
населенных пунктов, территориальных зон, особо охраняемых природных  
территорий, зон с особыми условиями использования территорий**

Прохождение границы		Описание прохождения границы
от точки	до точки	
1	2	3
4561	4562	-
4562	4563	-
4563	4564	-
4564	4565	-
4565	4566	-
4566	4567	-
4567	4568	-
4568	4569	-
4569	4570	-
4570	4571	-
4571	4572	-
4572	4573	-
4573	4529	-
4574	4575	-
4575	4576	-
4576	4577	-

**Текстовое описание местоположения границ  
населенных пунктов, территориальных зон, особо охраняемых природных  
территорий, зон с особыми условиями использования территорий**

Прохождение границы		Описание прохождения границы
от точки	до точки	
1	2	3
4577	4578	-
4578	4579	-
4579	4574	-
4580	4581	-
4581	4582	-
4582	4583	-
4583	4584	-
4584	4585	-
4585	4586	-
4586	4587	-
4587	4588	-
4588	4589	-
4589	4590	-
4590	4580	-
4591	4592	-
4592	4593	-

**Текстовое описание местоположения границ  
населенных пунктов, территориальных зон, особо охраняемых природных  
территорий, зон с особыми условиями использования территорий**

Прохождение границы		Описание прохождения границы
от точки	до точки	
1	2	3
4593	4594	-
4594	4595	-
4595	4596	-
4596	4591	-
4597	4598	-
4598	4599	-
4599	4600	-
4600	4601	-
4601	4602	-
4602	4603	-
4603	4604	-
4604	4605	-
4605	4606	-
4606	4607	-
4607	4608	-
4608	4609	-

**Текстовое описание местоположения границ  
населенных пунктов, территориальных зон, особо охраняемых природных  
территорий, зон с особыми условиями использования территорий**

Прохождение границы		Описание прохождения границы
от точки	до точки	
1	2	3
4609	4610	-
4610	4611	-
4611	4612	-
4612	4613	-
4613	4614	-
4614	4615	-
4615	4597	-
4616	4617	-
4617	4618	-
4618	4619	-
4619	4620	-
4620	4621	-
4621	4622	-
4622	4623	-
4623	4624	-
4624	4625	-

**Текстовое описание местоположения границ  
населенных пунктов, территориальных зон, особо охраняемых природных  
территорий, зон с особыми условиями использования территорий**

Прохождение границы		Описание прохождения границы
от точки	до точки	
1	2	3
4625	4626	-
4626	4627	-
4627	4628	-
4628	4629	-
4629	4630	-
4630	4631	-
4631	4632	-
4632	4633	-
4633	4634	-
4634	4635	-
4635	4636	-
4636	4637	-
4637	4638	-
4638	4639	-
4639	4640	-
4640	4641	-

**Текстовое описание местоположения границ  
населенных пунктов, территориальных зон, особо охраняемых природных  
территорий, зон с особыми условиями использования территорий**

Прохождение границы		Описание прохождения границы
от точки	до точки	
1	2	3
4641	4642	-
4642	4643	-
4643	4644	-
4644	4645	-
4645	4646	-
4646	4647	-
4647	4648	-
4648	4649	-
4649	4650	-
4650	4651	-
4651	4652	-
4652	4653	-
4653	4654	-
4654	4655	-
4655	4656	-
4656	4657	-

**Текстовое описание местоположения границ  
населенных пунктов, территориальных зон, особо охраняемых природных  
территорий, зон с особыми условиями использования территорий**

Прохождение границы		Описание прохождения границы
от точки	до точки	
1	2	3
4657	4658	-
4658	4659	-
4659	4660	-
4660	4661	-
4661	4662	-
4662	4663	-
4663	4664	-
4664	4665	-
4665	4666	-
4666	4667	-
4667	4668	-
4668	4669	-
4669	4670	-
4670	4671	-
4671	4672	-
4672	4673	-

**Текстовое описание местоположения границ  
населенных пунктов, территориальных зон, особо охраняемых природных  
территорий, зон с особыми условиями использования территорий**

Прохождение границы		Описание прохождения границы
от точки	до точки	
1	2	3
4673	4674	-
4674	4675	-
4675	4676	-
4676	4677	-
4677	4678	-
4678	4679	-
4679	4680	-
4680	4681	-
4681	4682	-
4682	4683	-
4683	4684	-
4684	4685	-
4685	4686	-
4686	4687	-
4687	4688	-
4688	4689	-



**Текстовое описание местоположения границ  
населенных пунктов, территориальных зон, особо охраняемых природных  
территорий, зон с особыми условиями использования территорий**

Прохождение границы		Описание прохождения границы
от точки	до точки	
1	2	3
4689	4690	-
4690	4691	-
4691	4692	-
4692	4693	-
4693	4694	-
4694	4695	-
4695	4696	-
4696	4697	-
4697	4698	-
4698	4699	-
4699	4700	-
4700	4701	-
4701	4702	-
4702	4703	-
4703	4704	-
4704	4705	-

**Текстовое описание местоположения границ  
населенных пунктов, территориальных зон, особо охраняемых природных  
территорий, зон с особыми условиями использования территорий**

Прохождение границы		Описание прохождения границы
от точки	до точки	
1	2	3
4705	4706	-
4706	4707	-
4707	4708	-
4708	4709	-
4709	4710	-
4710	4711	-
4711	4712	-
4712	4713	-
4713	4714	-
4714	4715	-
4715	4716	-
4716	4717	-
4717	4718	-
4718	4719	-
4719	4720	-
4720	4721	-

**Текстовое описание местоположения границ  
населенных пунктов, территориальных зон, особо охраняемых природных  
территорий, зон с особыми условиями использования территорий**

Прохождение границы		Описание прохождения границы
от точки	до точки	
1	2	3
4721	4722	-
4722	4723	-
4723	4724	-
4724	4725	-
4725	4726	-
4726	4727	-
4727	4728	-
4728	4729	-
4729	4730	-
4730	4731	-
4731	4732	-
4732	4733	-
4733	4734	-
4734	4735	-
4735	4736	-
4736	4737	-

**Текстовое описание местоположения границ  
населенных пунктов, территориальных зон, особо охраняемых природных  
территорий, зон с особыми условиями использования территорий**

Прохождение границы		Описание прохождения границы
от точки	до точки	
1	2	3
4737	4738	-
4738	4739	-
4739	4740	-
4740	4741	-
4741	4742	-
4742	4743	-
4743	4744	-
4744	4745	-
4745	4746	-
4746	4747	-
4747	4748	-
4748	4749	-
4749	4750	-
4750	4751	-
4751	4752	-
4752	4753	-

**Текстовое описание местоположения границ  
населенных пунктов, территориальных зон, особо охраняемых природных  
территорий, зон с особыми условиями использования территорий**

Прохождение границы		Описание прохождения границы
от точки	до точки	
1	2	3
4753	4754	-
4754	4755	-
4755	4756	-
4756	4757	-
4757	4758	-
4758	4759	-
4759	4760	-
4760	4761	-
4761	4762	-
4762	4763	-
4763	4764	-
4764	4765	-
4765	4766	-
4766	4767	-
4767	4768	-
4768	4769	-

**Текстовое описание местоположения границ  
населенных пунктов, территориальных зон, особо охраняемых природных  
территорий, зон с особыми условиями использования территорий**

Прохождение границы		Описание прохождения границы
от точки	до точки	
1	2	3
4769	4770	-
4770	4771	-
4771	4772	-
4772	4773	-
4773	4774	-
4774	4775	-
4775	4776	-
4776	4777	-
4777	4778	-
4778	4779	-
4779	4780	-
4780	4781	-
4781	4782	-
4782	4783	-
4783	4784	-
4784	4785	-

**Текстовое описание местоположения границ  
населенных пунктов, территориальных зон, особо охраняемых природных  
территорий, зон с особыми условиями использования территорий**

Прохождение границы		Описание прохождения границы
от точки	до точки	
1	2	3
4785	4786	-
4786	4787	-
4787	4788	-
4788	4789	-
4789	4790	-
4790	4791	-
4791	4616	-
4792	4793	-
4793	4794	-
4794	4795	-
4795	4796	-
4796	4797	-
4797	4798	-
4798	4799	-
4799	4800	-
4800	4801	-

**Текстовое описание местоположения границ  
населенных пунктов, территориальных зон, особо охраняемых природных  
территорий, зон с особыми условиями использования территорий**

Прохождение границы		Описание прохождения границы
от точки	до точки	
1	2	3
4801	4802	-
4802	4803	-
4803	4804	-
4804	4805	-
4805	4806	-
4806	4807	-
4807	4808	-
4808	4809	-
4809	4810	-
4810	4811	-
4811	4812	-
4812	4813	-
4813	4814	-
4814	4815	-
4815	4816	-
4816	4817	-



**Текстовое описание местоположения границ  
населенных пунктов, территориальных зон, особо охраняемых природных  
территорий, зон с особыми условиями использования территорий**

Прохождение границы		Описание прохождения границы
от точки	до точки	
1	2	3
4817	4818	-
4818	4819	-
4819	4820	-
4820	4821	-
4821	4822	-
4822	4823	-
4823	4824	-
4824	4825	-
4825	4826	-
4826	4827	-
4827	4828	-
4828	4829	-
4829	4830	-
4830	4831	-
4831	4832	-
4832	4833	-

**Текстовое описание местоположения границ  
населенных пунктов, территориальных зон, особо охраняемых природных  
территорий, зон с особыми условиями использования территорий**

Прохождение границы		Описание прохождения границы
от точки	до точки	
1	2	3
4833	4834	-
4834	4835	-
4835	4836	-
4836	4792	-
4837	4838	-
4838	4839	-
4839	4840	-
4840	4841	-
4841	4842	-
4842	4843	-
4843	4844	-
4844	4845	-
4845	4846	-
4846	4847	-
4847	4848	-
4848	4849	-

**Текстовое описание местоположения границ  
населенных пунктов, территориальных зон, особо охраняемых природных  
территорий, зон с особыми условиями использования территорий**

Прохождение границы		Описание прохождения границы
от точки	до точки	
1	2	3
4849	4850	-
4850	4851	-
4851	4852	-
4852	4853	-
4853	4854	-
4854	4855	-
4855	4856	-
4856	4857	-
4857	4858	-
4858	4859	-
4859	4860	-
4860	4861	-
4861	4862	-
4862	4863	-
4863	4864	-
4864	4865	-

**Текстовое описание местоположения границ  
населенных пунктов, территориальных зон, особо охраняемых природных  
территорий, зон с особыми условиями использования территорий**

Прохождение границы		Описание прохождения границы
от точки	до точки	
1	2	3
4865	4866	-
4866	4867	-
4867	4868	-
4868	4869	-
4869	4870	-
4870	4871	-
4871	4872	-
4872	4873	-
4873	4874	-
4874	4875	-
4875	4876	-
4876	4877	-
4877	4878	-
4878	4879	-
4879	4880	-
4880	4881	-

**Текстовое описание местоположения границ  
населенных пунктов, территориальных зон, особо охраняемых природных  
территорий, зон с особыми условиями использования территорий**

Прохождение границы		Описание прохождения границы
от точки	до точки	
1	2	3
4881	4882	-
4882	4883	-
4883	4884	-
4884	4885	-
4885	4886	-
4886	4887	-
4887	4888	-
4888	4889	-
4889	4890	-
4890	4891	-
4891	4892	-
4892	4893	-
4893	4894	-
4894	4895	-
4895	4896	-
4896	4897	-

**Текстовое описание местоположения границ  
населенных пунктов, территориальных зон, особо охраняемых природных  
территорий, зон с особыми условиями использования территорий**

Прохождение границы		Описание прохождения границы
от точки	до точки	
1	2	3
4897	4898	-
4898	4899	-
4899	4900	-
4900	4901	-
4901	4902	-
4902	4903	-
4903	4904	-
4904	4905	-
4905	4906	-
4906	4907	-
4907	4908	-
4908	4909	-
4909	4910	-
4910	4911	-
4911	4912	-
4912	4913	-

**Текстовое описание местоположения границ  
населенных пунктов, территориальных зон, особо охраняемых природных  
территорий, зон с особыми условиями использования территорий**

Прохождение границы		Описание прохождения границы
от точки	до точки	
1	2	3
4913	4914	-
4914	4915	-
4915	4916	-
4916	4917	-
4917	4918	-
4918	4919	-
4919	4920	-
4920	4921	-
4921	4922	-
4922	4923	-
4923	4924	-
4924	4925	-
4925	4926	-
4926	4927	-
4927	4928	-
4928	4929	-

**Текстовое описание местоположения границ  
населенных пунктов, территориальных зон, особо охраняемых природных  
территорий, зон с особыми условиями использования территорий**

Прохождение границы		Описание прохождения границы
от точки	до точки	
1	2	3
4929	4930	-
4930	4931	-
4931	4932	-
4932	4933	-
4933	4934	-
4934	4935	-
4935	4936	-
4936	4937	-
4937	4938	-
4938	4939	-
4939	4940	-
4940	4941	-
4941	4942	-
4942	4943	-
4943	4944	-
4944	4945	-



**Текстовое описание местоположения границ  
населенных пунктов, территориальных зон, особо охраняемых природных  
территорий, зон с особыми условиями использования территорий**

Прохождение границы		Описание прохождения границы
от точки	до точки	
1	2	3
4945	4946	-
4946	4947	-
4947	4948	-
4948	4949	-
4949	4950	-
4950	4951	-
4951	4952	-
4952	4953	-
4953	4954	-
4954	4955	-
4955	4956	-
4956	4957	-
4957	4958	-
4958	4959	-
4959	4960	-
4960	4961	-

**Текстовое описание местоположения границ  
населенных пунктов, территориальных зон, особо охраняемых природных  
территорий, зон с особыми условиями использования территорий**

Прохождение границы		Описание прохождения границы
от точки	до точки	
1	2	3
4961	4962	-
4962	4963	-
4963	4964	-
4964	4965	-
4965	4966	-
4966	4967	-
4967	4968	-
4968	4969	-
4969	4970	-
4970	4971	-
4971	4972	-
4972	4973	-
4973	4974	-
4974	4975	-
4975	4976	-
4976	4977	-

**Текстовое описание местоположения границ  
населенных пунктов, территориальных зон, особо охраняемых природных  
территорий, зон с особыми условиями использования территорий**

Прохождение границы		Описание прохождения границы
от точки	до точки	
1	2	3
4977	4978	-
4978	4979	-
4979	4980	-
4980	4981	-
4981	4982	-
4982	4983	-
4983	4984	-
4984	4985	-
4985	4986	-
4986	4987	-
4987	4988	-
4988	4989	-
4989	4990	-
4990	4991	-
4991	4992	-
4992	4993	-

**Текстовое описание местоположения границ  
населенных пунктов, территориальных зон, особо охраняемых природных  
территорий, зон с особыми условиями использования территорий**

Прохождение границы		Описание прохождения границы
от точки	до точки	
1	2	3
4993	4994	-
4994	4995	-
4995	4996	-
4996	4997	-
4997	4998	-
4998	4999	-
4999	5000	-
5000	5001	-
5001	5002	-
5002	5003	-
5003	5004	-
5004	5005	-
5005	5006	-
5006	5007	-
5007	5008	-
5008	5009	-

**Текстовое описание местоположения границ  
населенных пунктов, территориальных зон, особо охраняемых природных  
территорий, зон с особыми условиями использования территорий**

Прохождение границы		Описание прохождения границы
от точки	до точки	
1	2	3
5009	5010	-
5010	5011	-
5011	5012	-
5012	5013	-
5013	5014	-
5014	5015	-
5015	5016	-
5016	5017	-
5017	5018	-
5018	5019	-
5019	5020	-
5020	5021	-
5021	5022	-
5022	5023	-
5023	5024	-
5024	5025	-

**Текстовое описание местоположения границ  
населенных пунктов, территориальных зон, особо охраняемых природных  
территорий, зон с особыми условиями использования территорий**

Прохождение границы		Описание прохождения границы
от точки	до точки	
1	2	3
5025	5026	-
5026	5027	-
5027	5028	-
5028	5029	-
5029	5030	-
5030	5031	-
5031	5032	-
5032	5033	-
5033	5034	-
5034	5035	-
5035	5036	-
5036	5037	-
5037	5038	-
5038	5039	-
5039	5040	-
5040	5041	-

**Текстовое описание местоположения границ  
населенных пунктов, территориальных зон, особо охраняемых природных  
территорий, зон с особыми условиями использования территорий**

Прохождение границы		Описание прохождения границы
от точки	до точки	
1	2	3
5041	5042	-
5042	5043	-
5043	5044	-
5044	5045	-
5045	5046	-
5046	5047	-
5047	5048	-
5048	5049	-
5049	5050	-
5050	5051	-
5051	5052	-
5052	5053	-
5053	5054	-
5054	5055	-
5055	5056	-
5056	5057	-

**Текстовое описание местоположения границ  
населенных пунктов, территориальных зон, особо охраняемых природных  
территорий, зон с особыми условиями использования территорий**

Прохождение границы		Описание прохождения границы
от точки	до точки	
1	2	3
5057	5058	-
5058	5059	-
5059	5060	-
5060	5061	-
5061	5062	-
5062	5063	-
5063	5064	-
5064	5065	-
5065	5066	-
5066	5067	-
5067	5068	-
5068	5069	-
5069	5070	-
5070	5071	-
5071	5072	-
5072	5073	-



**Текстовое описание местоположения границ  
населенных пунктов, территориальных зон, особо охраняемых природных  
территорий, зон с особыми условиями использования территорий**

Прохождение границы		Описание прохождения границы
от точки	до точки	
1	2	3
5073	5074	-
5074	5075	-
5075	5076	-
5076	5077	-
5077	5078	-
5078	5079	-
5079	5080	-
5080	5081	-
5081	5082	-
5082	5083	-
5083	5084	-
5084	5085	-
5085	5086	-
5086	5087	-
5087	5088	-
5088	5089	-

**Текстовое описание местоположения границ  
населенных пунктов, территориальных зон, особо охраняемых природных  
территорий, зон с особыми условиями использования территорий**

Прохождение границы		Описание прохождения границы
от точки	до точки	
1	2	3
5089	5090	-
5090	5091	-
5091	5092	-
5092	5093	-
5093	5094	-
5094	5095	-
5095	5096	-
5096	5097	-
5097	5098	-
5098	5099	-
5099	5100	-
5100	5101	-
5101	5102	-
5102	5103	-
5103	5104	-
5104	5105	-

**Текстовое описание местоположения границ  
населенных пунктов, территориальных зон, особо охраняемых природных  
территорий, зон с особыми условиями использования территорий**

Прохождение границы		Описание прохождения границы
от точки	до точки	
1	2	3
5105	5106	-
5106	5107	-
5107	5108	-
5108	5109	-
5109	5110	-
5110	5111	-
5111	5112	-
5112	5113	-
5113	5114	-
5114	5115	-
5115	5116	-
5116	5117	-
5117	5118	-
5118	5119	-
5119	5120	-
5120	5121	-

**Текстовое описание местоположения границ  
населенных пунктов, территориальных зон, особо охраняемых природных  
территорий, зон с особыми условиями использования территорий**

Прохождение границы		Описание прохождения границы
от точки	до точки	
1	2	3
5121	5122	-
5122	5123	-
5123	5124	-
5124	5125	-
5125	5126	-
5126	5127	-
5127	5128	-
5128	5129	-
5129	5130	-
5130	5131	-
5131	5132	-
5132	5133	-
5133	5134	-
5134	5135	-
5135	5136	-
5136	5137	-

**Текстовое описание местоположения границ  
населенных пунктов, территориальных зон, особо охраняемых природных  
территорий, зон с особыми условиями использования территорий**

Прохождение границы		Описание прохождения границы
от точки	до точки	
1	2	3
5137	5138	-
5138	5139	-
5139	5140	-
5140	5141	-
5141	5142	-
5142	5143	-
5143	5144	-
5144	5145	-
5145	5146	-
5146	5147	-
5147	5148	-
5148	5149	-
5149	5150	-
5150	5151	-
5151	5152	-
5152	5153	-

**Текстовое описание местоположения границ  
населенных пунктов, территориальных зон, особо охраняемых природных  
территорий, зон с особыми условиями использования территорий**

Прохождение границы		Описание прохождения границы
от точки	до точки	
1	2	3
5153	5154	-
5154	5155	-
5155	5156	-
5156	5157	-
5157	5158	-
5158	5159	-
5159	5160	-
5160	5161	-
5161	5162	-
5162	5163	-
5163	5164	-
5164	5165	-
5165	5166	-
5166	5167	-
5167	5168	-
5168	5169	-

**Текстовое описание местоположения границ  
населенных пунктов, территориальных зон, особо охраняемых природных  
территорий, зон с особыми условиями использования территорий**

Прохождение границы		Описание прохождения границы
от точки	до точки	
1	2	3
5169	5170	-
5170	5171	-
5171	5172	-
5172	5173	-
5173	5174	-
5174	5175	-
5175	5176	-
5176	5177	-
5177	5178	-
5178	5179	-
5179	5180	-
5180	5181	-
5181	5182	-
5182	5183	-
5183	5184	-
5184	5185	-

**Текстовое описание местоположения границ  
населенных пунктов, территориальных зон, особо охраняемых природных  
территорий, зон с особыми условиями использования территорий**

Прохождение границы		Описание прохождения границы
от точки	до точки	
1	2	3
5185	5186	-
5186	5187	-
5187	5188	-
5188	5189	-
5189	5190	-
5190	5191	-
5191	5192	-
5192	5193	-
5193	5194	-
5194	5195	-
5195	5196	-
5196	5197	-
5197	5198	-
5198	5199	-
5199	5200	-
5200	5201	-



**Текстовое описание местоположения границ  
населенных пунктов, территориальных зон, особо охраняемых природных  
территорий, зон с особыми условиями использования территорий**

Прохождение границы		Описание прохождения границы
от точки	до точки	
1	2	3
5201	5202	-
5202	5203	-
5203	5204	-
5204	5205	-
5205	5206	-
5206	5207	-
5207	5208	-
5208	5209	-
5209	5210	-
5210	5211	-
5211	5212	-
5212	5213	-
5213	5214	-
5214	5215	-
5215	5216	-
5216	5217	-

**Текстовое описание местоположения границ  
населенных пунктов, территориальных зон, особо охраняемых природных  
территорий, зон с особыми условиями использования территорий**

Прохождение границы		Описание прохождения границы
от точки	до точки	
1	2	3
5217	5218	-
5218	5219	-
5219	5220	-
5220	5221	-
5221	5222	-
5222	5223	-
5223	5224	-
5224	5225	-
5225	5226	-
5226	5227	-
5227	5228	-
5228	5229	-
5229	5230	-
5230	5231	-
5231	5232	-
5232	5233	-

**Текстовое описание местоположения границ  
населенных пунктов, территориальных зон, особо охраняемых природных  
территорий, зон с особыми условиями использования территорий**

Прохождение границы		Описание прохождения границы
от точки	до точки	
1	2	3
5233	5234	-
5234	5235	-
5235	5236	-
5236	5237	-
5237	5238	-
5238	5239	-
5239	5240	-
5240	5241	-
5241	5242	-
5242	5243	-
5243	5244	-
5244	5245	-
5245	5246	-
5246	5247	-
5247	5248	-
5248	5249	-

**Текстовое описание местоположения границ  
населенных пунктов, территориальных зон, особо охраняемых природных  
территорий, зон с особыми условиями использования территорий**

Прохождение границы		Описание прохождения границы
от точки	до точки	
1	2	3
5249	5250	-
5250	5251	-
5251	5252	-
5252	5253	-
5253	5254	-
5254	5255	-
5255	5256	-
5256	5257	-
5257	5258	-
5258	5259	-
5259	5260	-
5260	5261	-
5261	5262	-
5262	5263	-
5263	5264	-
5264	5265	-

**Текстовое описание местоположения границ  
населенных пунктов, территориальных зон, особо охраняемых природных  
территорий, зон с особыми условиями использования территорий**

Прохождение границы		Описание прохождения границы
от точки	до точки	
1	2	3
5265	5266	-
5266	5267	-
5267	5268	-
5268	5269	-
5269	5270	-
5270	5271	-
5271	5272	-
5272	5273	-
5273	5274	-
5274	5275	-
5275	5276	-
5276	5277	-
5277	5278	-
5278	5279	-
5279	5280	-
5280	5281	-

**Текстовое описание местоположения границ  
населенных пунктов, территориальных зон, особо охраняемых природных  
территорий, зон с особыми условиями использования территорий**

Прохождение границы		Описание прохождения границы
от точки	до точки	
1	2	3
5281	5282	-
5282	5283	-
5283	5284	-
5284	5285	-
5285	5286	-
5286	5287	-
5287	5288	-
5288	5289	-
5289	5290	-
5290	5291	-
5291	5292	-
5292	5293	-
5293	5294	-
5294	5295	-
5295	5296	-
5296	5297	-

**Текстовое описание местоположения границ  
населенных пунктов, территориальных зон, особо охраняемых природных  
территорий, зон с особыми условиями использования территорий**

Прохождение границы		Описание прохождения границы
от точки	до точки	
1	2	3
5297	5298	-
5298	5299	-
5299	5300	-
5300	5301	-
5301	5302	-
5302	5303	-
5303	5304	-
5304	5305	-
5305	5306	-
5306	5307	-
5307	5308	-
5308	5309	-
5309	5310	-
5310	5311	-
5311	5312	-
5312	5313	-

**Текстовое описание местоположения границ  
населенных пунктов, территориальных зон, особо охраняемых природных  
территорий, зон с особыми условиями использования территорий**

Прохождение границы		Описание прохождения границы
от точки	до точки	
1	2	3
5313	5314	-
5314	5315	-
5315	5316	-
5316	5317	-
5317	5318	-
5318	5319	-
5319	5320	-
5320	5321	-
5321	5322	-
5322	5323	-
5323	5324	-
5324	5325	-
5325	5326	-
5326	5327	-
5327	5328	-
5328	5329	-



**Текстовое описание местоположения границ  
населенных пунктов, территориальных зон, особо охраняемых природных  
территорий, зон с особыми условиями использования территорий**

Прохождение границы		Описание прохождения границы
от точки	до точки	
1	2	3
5329	5330	-
5330	5331	-
5331	5332	-
5332	5333	-
5333	5334	-
5334	5335	-
5335	5336	-
5336	5337	-
5337	5338	-
5338	5339	-
5339	5340	-
5340	5341	-
5341	5342	-
5342	4837	-
5343	5344	-
5344	5345	-

**Текстовое описание местоположения границ  
населенных пунктов, территориальных зон, особо охраняемых природных  
территорий, зон с особыми условиями использования территорий**

Прохождение границы		Описание прохождения границы
от точки	до точки	
1	2	3
5345	5346	-
5346	5347	-
5347	5348	-
5348	5349	-
5349	5350	-
5350	5351	-
5351	5352	-
5352	5353	-
5353	5354	-
5354	5355	-
5355	5356	-
5356	5357	-
5357	5358	-
5358	5359	-
5359	5360	-
5360	5361	-

**Текстовое описание местоположения границ  
населенных пунктов, территориальных зон, особо охраняемых природных  
территорий, зон с особыми условиями использования территорий**

Прохождение границы		Описание прохождения границы
от точки	до точки	
1	2	3
5361	5362	-
5362	5363	-
5363	5364	-
5364	5365	-
5365	5366	-
5366	5367	-
5367	5368	-
5368	5369	-
5369	5370	-
5370	5371	-
5371	5372	-
5372	5373	-
5373	5374	-
5374	5375	-
5375	5376	-
5376	5377	-

**Текстовое описание местоположения границ  
населенных пунктов, территориальных зон, особо охраняемых природных  
территорий, зон с особыми условиями использования территорий**

Прохождение границы		Описание прохождения границы
от точки	до точки	
1	2	3
5377	5378	-
5378	5379	-
5379	5380	-
5380	5381	-
5381	5343	-
5382	5383	-
5383	5384	-
5384	5385	-
5385	5386	-
5386	5387	-
5387	5388	-
5388	5389	-
5389	5390	-
5390	5391	-
5391	5392	-
5392	5393	-

**Текстовое описание местоположения границ  
населенных пунктов, территориальных зон, особо охраняемых природных  
территорий, зон с особыми условиями использования территорий**

Прохождение границы		Описание прохождения границы
от точки	до точки	
1	2	3
5393	5394	-
5394	5395	-
5395	5396	-
5396	5397	-
5397	5398	-
5398	5399	-
5399	5400	-
5400	5401	-
5401	5402	-
5402	5403	-
5403	5404	-
5404	5405	-
5405	5406	-
5406	5407	-
5407	5382	-
5408	5409	-

**Текстовое описание местоположения границ  
населенных пунктов, территориальных зон, особо охраняемых природных  
территорий, зон с особыми условиями использования территорий**

Прохождение границы		Описание прохождения границы
от точки	до точки	
1	2	3
5409	5410	-
5410	5411	-
5411	5412	-
5412	5413	-
5413	5414	-
5414	5415	-
5415	5416	-
5416	5417	-
5417	5418	-
5418	5419	-
5419	5420	-
5420	5421	-
5421	5422	-
5422	5423	-
5423	5424	-
5424	5425	-

**Текстовое описание местоположения границ  
населенных пунктов, территориальных зон, особо охраняемых природных  
территорий, зон с особыми условиями использования территорий**

Прохождение границы		Описание прохождения границы
от точки	до точки	
1	2	3
5425	5426	-
5426	5427	-
5427	5428	-
5428	5429	-
5429	5430	-
5430	5431	-
5431	5408	-
5432	5433	-
5433	5434	-
5434	5435	-
5435	5436	-
5436	5437	-
5437	5438	-
5438	5432	-
5439	5440	-
5440	5441	-

**Текстовое описание местоположения границ  
населенных пунктов, территориальных зон, особо охраняемых природных  
территорий, зон с особыми условиями использования территорий**

Прохождение границы		Описание прохождения границы
от точки	до точки	
1	2	3
5441	5442	-
5442	5443	-
5443	5444	-
5444	5445	-
5445	5446	-
5446	5447	-
5447	5448	-
5448	5449	-
5449	5450	-
5450	5451	-
5451	5452	-
5452	5453	-
5453	5454	-
5454	5455	-
5455	5456	-
5456	5457	-



**Текстовое описание местоположения границ  
населенных пунктов, территориальных зон, особо охраняемых природных  
территорий, зон с особыми условиями использования территорий**

Прохождение границы		Описание прохождения границы
от точки	до точки	
1	2	3
5457	5458	-
5458	5439	-
5459	5460	-
5460	5461	-
5461	5462	-
5462	5463	-
5463	5464	-
5464	5465	-
5465	5466	-
5466	5467	-
5467	5468	-
5468	5459	-
5469	5470	-
5470	5471	-
5471	5472	-
5472	5473	-

**Текстовое описание местоположения границ  
населенных пунктов, территориальных зон, особо охраняемых природных  
территорий, зон с особыми условиями использования территорий**

Прохождение границы		Описание прохождения границы
от точки	до точки	
1	2	3
5473	5474	-
5474	5469	-
5475	5476	-
5476	5477	-
5477	5478	-
5478	5479	-
5479	5480	-
5480	5475	-
5481	5482	-
5482	5483	-
5483	5484	-
5484	5485	-
5485	5486	-
5486	5487	-
5487	5488	-
5488	5489	-

**Текстовое описание местоположения границ  
населенных пунктов, территориальных зон, особо охраняемых природных  
территорий, зон с особыми условиями использования территорий**









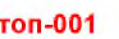
<b>Прохождение границы</b>		<b>Описание прохождения границы</b>
<b>от точки</b>	<b>до точки</b>	
<b>1</b>	<b>2</b>	<b>3</b>
5489	5490	-
5490	5481	-

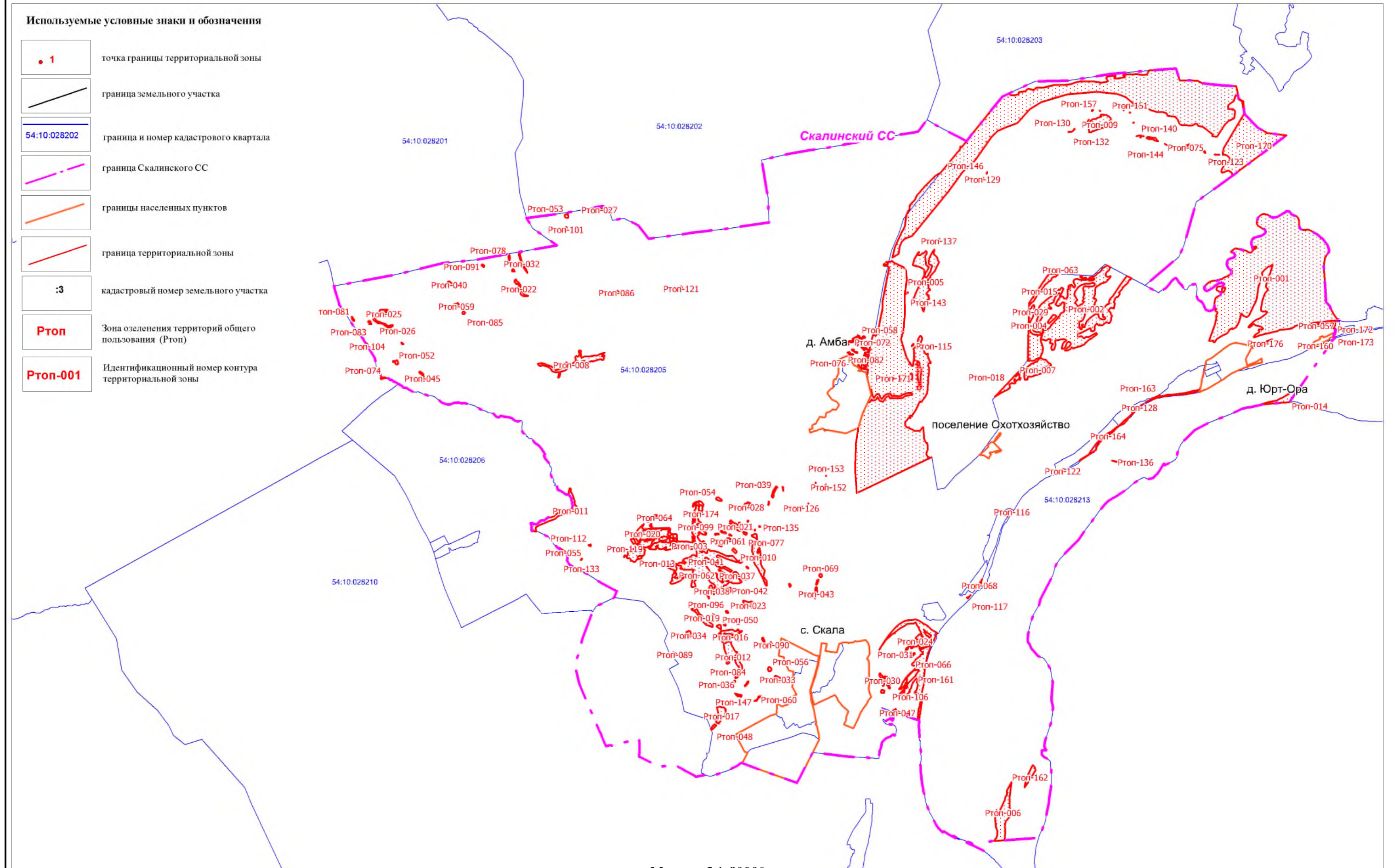
# Описание местоположения границ

Зона озеленения территорий общего пользования (Ртоп)

План границ объекта землеустройства

## Используемые условные знаки и обозначения

-  точка границы территориальной зоны
-  граница земельного участка
-  граница и номер кадастрового квартала
-  граница Скалинского СС
-  границы населенных пунктов
-  граница территориальной зоны
-  кадастровый номер земельного участка
-  Зона озеленения территорий общего пользования (Ртоп)
-  Идентификационный номер контура территориальной зоны



Масштаб 1:80000

## ОПИСАНИЕ МЕСТОПОЛОЖЕНИЯ ГРАНИЦ

### Зона озелененных территорий общего пользования в границах земель населенных пунктов (нРтоп)

(наименование объекта, местоположение границ которого описано (далее - объект))

#### Раздел 1

#### Сведения об объекте

№ п/п	Характеристики объекта	Описание характеристик
1	2	3
1.	Местоположение объекта	Новосибирская область, район Кольванский, сельсовет Скалинский
2.	Площадь объекта +/- величина погрешности определения площади (P +/- Дельта P)	585352 +/- 535 м <sup>2</sup>
3.	Иные характеристики объекта	<p><u>Основные виды РИ (код вида РИ):</u> - Парки культуры и отдыха (3.6.2) - Охрана природных территорий (9.1) - Благоустройство территории (12.0.2)</p> <p><u>Условно разрешенные виды разрешенного использования (код вида РИ):</u> - Размещение автомобильных дорог (7.2.1)</p> <p><u>Вспомогательные виды РИ (код вида РИ):</u> Не устанавливается</p> <p>S min – не устанавливается, S max - не устанавливается; Отступ min – не устанавливается; Этаж min - не устанавливается, Этаж max - не устанавливается; Процент застройки min – не устанавливается, Процент застройки max – не устанавливается.</p>

**Раздел 2****Сведения о местоположении границ объекта**

1. Система координат МСК НСО, зона 4

2. Сведения о характерных точках границ объекта

Обозначение характерных точек границ	Координаты, м		Метод определения координат характерной точки	Средняя квадратическая погрешность положения характерной точки (Mt), м	Описание обозначения точки на местности (при наличии)
	X	Y			
1	2	3	4	5	6
нРтоп-001					
1	534311.50	4197769.15	Картометрический метод	0.2	-
2	534310.15	4197777.45	Картометрический метод	0.2	-
3	534294.45	4197791.10	Картометрический метод	0.2	-
4	534286.80	4197802.45	Картометрический метод	0.2	-
5	534274.20	4197807.50	Картометрический метод	0.2	-
6	534138.26	4197472.57	Картометрический метод	0.2	-
7	534010.60	4197520.70	Картометрический метод	0.2	-
8	534077.28	4197672.56	Картометрический метод	0.2	-
9	534065.45	4197677.05	Картометрический метод	0.2	-
10	534053.70	4197682.45	Картометрический метод	0.2	-
11	533983.10	4197507.15	Картометрический метод	0.2	-
12	534102.70	4197463.35	Картометрический метод	0.2	-
13	534101.70	4197458.80	Картометрический метод	0.2	-
14	534133.55	4197464.70	Картометрический метод	0.2	-
15	534246.65	4197490.65	Картометрический метод	0.2	-
16	534278.35	4197495.85	Картометрический метод	0.2	-

2. Сведения о характерных точках границ объекта					
Обозначение характерных точек части границы	Координаты, м		Метод определения координат характерной точки	Средняя квадратическая погрешность положения характерной точки (Mt), м	Описание обозначения точки на местности (при наличии)
	X	Y			
1	2	3	4	5	6
17	534289.60	4197549.70	Картометрический метод	0.2	-
18	534292.25	4197569.15	Картометрический метод	0.2	-
19	534305.15	4197656.50	Картометрический метод	0.2	-
20	534307.45	4197699.60	Картометрический метод	0.2	-
21	534306.30	4197734.30	Картометрический метод	0.2	-
1	534311.50	4197769.15	Картометрический метод	0.2	-
нРтоп-002					
22	533734.75	4189288.85	Картометрический метод	0.2	-
23	533730.80	4189297.75	Картометрический метод	0.2	-
24	533717.00	4189297.50	Картометрический метод	0.2	-
25	533689.90	4189291.05	Картометрический метод	0.2	-
26	533656.35	4189284.45	Картометрический метод	0.2	-
27	533636.20	4189274.15	Картометрический метод	0.2	-
28	533626.50	4189249.05	Картометрический метод	0.2	-
29	533593.90	4189271.50	Картометрический метод	0.2	-
30	533610.15	4189299.75	Картометрический метод	0.2	-
31	533630.50	4189332.15	Картометрический метод	0.2	-
32	533580.75	4189370.75	Картометрический метод	0.2	-
33	533566.25	4189389.85	Картометрический метод	0.2	-
34	533566.90	4189388.20	Картометрический метод	0.2	-
35	533569.85	4189374.85	Картометрический метод	0.2	-
36	533570.30	4189370.55	Картометрический метод	0.2	-
37	533570.25	4189368.90	Картометрический метод	0.2	-
38	533569.30	4189357.45	Картометрический метод	0.2	-
39	533566.65	4189349.10	Картометрический метод	0.2	-
40	533565.05	4189346.75	Картометрический метод	0.2	-

2. Сведения о характерных точках границ объекта					
Обозначение характерных точек части границы	Координаты, м		Метод определения координат характерной точки	Средняя квадратическая погрешность положения характерной точки (M <sub>t</sub> ), м	Описание обозначения точки на местности (при наличии)
	X	Y			
1	2	3	4	5	6
41	533552.75	4189331.10	Картометрический метод	0.2	-
42	533550.35	4189328.50	Картометрический метод	0.2	-
43	533540.70	4189319.90	Картометрический метод	0.2	-
44	533531.35	4189308.50	Картометрический метод	0.2	-
45	533526.65	4189304.30	Картометрический метод	0.2	-
46	533513.85	4189296.10	Картометрический метод	0.2	-
47	533513.05	4189295.65	Картометрический метод	0.2	-
48	533503.40	4189292.95	Картометрический метод	0.2	-
49	533487.30	4189292.70	Картометрический метод	0.2	-
50	533472.40	4189289.95	Картометрический метод	0.2	-
51	533466.15	4189285.20	Картометрический метод	0.2	-
52	533458.50	4189273.65	Картометрический метод	0.2	-
53	533457.60	4189270.35	Картометрический метод	0.2	-
54	533460.70	4189262.85	Картометрический метод	0.2	-
55	533467.10	4189258.45	Картометрический метод	0.2	-
56	533467.50	4189258.20	Картометрический метод	0.2	-
57	533481.85	4189247.85	Картометрический метод	0.2	-
58	533492.70	4189240.90	Картометрический метод	0.2	-
59	533499.25	4189234.05	Картометрический метод	0.2	-
60	533501.20	4189229.55	Картометрический метод	0.2	-
61	533506.15	4189212.20	Картометрический метод	0.2	-
62	533506.45	4189210.80	Картометрический метод	0.2	-
63	533508.95	4189198.90	Картометрический метод	0.2	-
64	533509.40	4189194.80	Картометрический метод	0.2	-
65	533509.25	4189192.30	Картометрический метод	0.2	-
66	533507.30	4189176.85	Картометрический метод	0.2	-



2. Сведения о характерных точках границ объекта					
Обозначение характерных точек части границы	Координаты, м		Метод определения координат характерной точки	Средняя квадратическая погрешность положения характерной точки (M <sub>t</sub> ), м	Описание обозначения точки на местности (при наличии)
	X	Y			
1	2	3	4	5	6
67	533507.10	4189175.65	Картометрический метод	0.2	-
68	533504.65	4189162.70	Картометрический метод	0.2	-
69	533502.30	4189156.40	Картометрический метод	0.2	-
70	533502.25	4189156.25	Картометрический метод	0.2	-
71	533494.85	4189143.65	Картометрический метод	0.2	-
72	533489.70	4189137.90	Картометрический метод	0.2	-
73	533478.35	4189129.25	Картометрический метод	0.2	-
74	533476.25	4189127.85	Картометрический метод	0.2	-
75	533473.70	4189126.60	Картометрический метод	0.2	-
76	533451.15	4189117.50	Картометрический метод	0.2	-
77	533436.05	4189107.20	Картометрический метод	0.2	-
78	533424.95	4189089.95	Картометрический метод	0.2	-
79	533421.55	4189085.95	Картометрический метод	0.2	-
80	533405.15	4189071.15	Картометрический метод	0.2	-
81	533387.95	4189055.90	Картометрический метод	0.2	-
82	533384.70	4189053.55	Картометрический метод	0.2	-
83	533381.10	4189052.15	Картометрический метод	0.2	-
84	533405.15	4189051.75	Картометрический метод	0.2	-
85	533462.20	4189037.20	Картометрический метод	0.2	-
86	533491.50	4189041.85	Картометрический метод	0.2	-
87	533507.75	4189066.80	Картометрический метод	0.2	-
88	533499.60	4189088.05	Картометрический метод	0.2	-
89	533482.50	4189101.70	Картометрический метод	0.2	-
90	533515.00	4189164.80	Картометрический метод	0.2	-
91	533551.65	4189153.15	Картометрический метод	0.2	-
92	533580.95	4189191.50	Картометрический метод	0.2	-

2. Сведения о характерных точках границ объекта					
Обозначение характерных точек части границы	Координаты, м		Метод определения координат характерной точки	Средняя квадратическая погрешность положения характерной точки (Mt), м	Описание обозначения точки на местности (при наличии)
	X	Y			
1	2	3	4	5	6
93	533633.90	4189220.40	Картометрический метод	0.2	-
94	533683.15	4189240.25	Картометрический метод	0.2	-
95	533727.90	4189269.85	Картометрический метод	0.2	-
22	533734.75	4189288.85	Картометрический метод	0.2	-
нРтоп-003					
96	533765.25	4188935.90	Картометрический метод	0.2	-
97	533724.85	4188971.35	Картометрический метод	0.2	-
98	533712.80	4188950.10	Картометрический метод	0.2	-
99	533670.45	4188926.30	Картометрический метод	0.2	-
100	533645.65	4188891.75	Картометрический метод	0.2	-
101	533630.15	4188876.65	Картометрический метод	0.2	-
102	533634.25	4188864.40	Картометрический метод	0.2	-
103	533629.40	4188853.60	Картометрический метод	0.2	-
104	533596.80	4188861.25	Картометрический метод	0.2	-
105	533575.55	4188885.50	Картометрический метод	0.2	-
106	533553.15	4188923.35	Картометрический метод	0.2	-
107	533502.60	4188957.75	Картометрический метод	0.2	-
108	533510.30	4188978.90	Картометрический метод	0.2	-
109	533505.00	4188987.00	Картометрический метод	0.2	-
110	533500.50	4189000.90	Картометрический метод	0.2	-
111	533487.45	4189026.95	Картометрический метод	0.2	-
112	533456.50	4189027.20	Картометрический метод	0.2	-
113	533443.45	4189022.05	Картометрический метод	0.2	-
114	533435.60	4188997.35	Картометрический метод	0.2	-
115	533482.60	4188891.45	Картометрический метод	0.2	-
116	533611.10	4188792.50	Картометрический метод	0.2	-

2. Сведения о характерных точках границ объекта					
Обозначение характерных точек части границы	Координаты, м		Метод определения координат характерной точки	Средняя квадратическая погрешность положения характерной точки (Mt), м	Описание обозначения точки на местности (при наличии)
	X	Y			
1	2	3	4	5	6
117	533640.95	4188785.60	Картометрический метод	0.2	-
118	533695.30	4188826.65	Картометрический метод	0.2	-
119	533714.35	4188852.80	Картометрический метод	0.2	-
120	533731.00	4188875.65	Картометрический метод	0.2	-
121	533751.75	4188920.35	Картометрический метод	0.2	-
96	533765.25	4188935.90	Картометрический метод	0.2	-
нРтоп-004					
122	534222.95	4189185.20	Картометрический метод	0.2	-
123	534187.90	4189202.65	Картометрический метод	0.2	-
124	534148.75	4189211.80	Картометрический метод	0.2	-
125	534140.60	4189225.60	Картометрический метод	0.2	-
126	534129.20	4189236.90	Картометрический метод	0.2	-
127	534112.90	4189238.25	Картометрический метод	0.2	-
128	534106.40	4189225.00	Картометрический метод	0.2	-
129	534103.95	4189210.15	Картометрический метод	0.2	-
130	534083.60	4189212.25	Картометрический метод	0.2	-
131	534072.95	4189235.90	Картометрический метод	0.2	-
132	534083.55	4189266.50	Картометрический метод	0.2	-
133	534066.40	4189267.85	Картометрический метод	0.2	-
134	534056.65	4189256.15	Картометрический метод	0.2	-
135	534044.45	4189249.35	Картометрический метод	0.2	-
136	534057.50	4189239.70	Картометрический метод	0.2	-
137	534054.85	4189215.05	Картометрический метод	0.2	-
138	534135.40	4189135.15	Картометрический метод	0.2	-
139	534220.25	4189141.50	Картометрический метод	0.2	-
122	534222.95	4189185.20	Картометрический метод	0.2	-

2. Сведения о характерных точках границ объекта					
Обозначение характерных точек части границы	Координаты, м		Метод определения координат характерной точки	Средняя квадратическая погрешность положения характерной точки (Mt), м	Описание обозначения точки на местности (при наличии)
	X	Y			
1	2	3	4	5	6
нРтоп-005					
140	527740.05	4189295.25	Картометрический метод	0.2	-
141	527739.10	4189473.65	Картометрический метод	0.2	-
142	527729.75	4189492.85	Картометрический метод	0.2	-
143	527693.60	4189528.00	Картометрический метод	0.2	-
144	527665.65	4189502.05	Картометрический метод	0.2	-
145	527667.35	4189499.05	Картометрический метод	0.2	-
146	527677.15	4189485.00	Картометрический метод	0.2	-
147	527678.59	4189474.27	Картометрический метод	0.2	-
148	527679.38	4189466.26	Картометрический метод	0.2	-
149	527680.10	4189453.95	Картометрический метод	0.2	-
150	527685.00	4189456.01	Картометрический метод	0.2	-
151	527696.88	4189415.80	Картометрический метод	0.2	-
152	527698.70	4189409.65	Картометрический метод	0.2	-
153	527686.95	4189404.55	Картометрический метод	0.2	-
154	527692.35	4189371.85	Картометрический метод	0.2	-
155	527696.00	4189358.20	Картометрический метод	0.2	-
156	527707.80	4189318.40	Картометрический метод	0.2	-
157	527714.95	4189304.00	Картометрический метод	0.2	-
158	527716.40	4189297.30	Картометрический метод	0.2	-
159	527720.20	4189294.45	Картометрический метод	0.2	-
140	527740.05	4189295.25	Картометрический метод	0.2	-
нРтоп-006					
160	533462.40	4189192.50	Картометрический метод	0.2	-
161	533461.25	4189201.80	Картометрический метод	0.2	-
162	533456.15	4189209.15	Картометрический метод	0.2	-

2. Сведения о характерных точках границ объекта					
Обозначение характерных точек части границы	Координаты, м		Метод определения координат характерной точки	Средняя квадратическая погрешность положения характерной точки (M <sub>t</sub> ), м	Описание обозначения точки на местности (при наличии)
	X	Y			
1	2	3	4	5	6
163	533441.00	4189220.10	Картометрический метод	0.2	-
164	533426.05	4189228.80	Картометрический метод	0.2	-
165	533421.00	4189233.90	Картометрический метод	0.2	-
166	533398.50	4189184.85	Картометрический метод	0.2	-
167	533370.85	4189121.05	Картометрический метод	0.2	-
168	533359.55	4189108.00	Картометрический метод	0.2	-
169	533372.30	4189111.90	Картометрический метод	0.2	-
170	533386.35	4189119.60	Картометрический метод	0.2	-
171	533397.75	4189129.40	Картометрический метод	0.2	-
172	533406.15	4189141.10	Картометрический метод	0.2	-
173	533411.30	4189146.10	Картометрический метод	0.2	-
174	533426.60	4189156.30	Картометрический метод	0.2	-
175	533427.70	4189156.95	Картометрический метод	0.2	-
176	533427.85	4189157.05	Картометрический метод	0.2	-
177	533449.75	4189169.40	Картометрический метод	0.2	-
178	533457.70	4189176.30	Картометрический метод	0.2	-
179	533461.50	4189183.60	Картометрический метод	0.2	-
160	533462.40	4189192.50	Картометрический метод	0.2	-
нРтоп-007					
180	526272.05	4188071.40	Картометрический метод	0.2	-
181	526266.70	4188074.00	Картометрический метод	0.2	-
182	526256.25	4188081.35	Картометрический метод	0.2	-
183	526236.55	4188100.15	Картометрический метод	0.2	-
184	526221.75	4188117.25	Картометрический метод	0.2	-
185	526212.60	4188119.85	Картометрический метод	0.2	-
186	526207.75	4188120.05	Картометрический метод	0.2	-

2. Сведения о характерных точках границ объекта					
Обозначение характерных точек части границы	Координаты, м		Метод определения координат характерной точки	Средняя квадратическая погрешность положения характерной точки (M <sub>t</sub> ), м	Описание обозначения точки на местности (при наличии)
	X	Y			
1	2	3	4	5	6
187	526204.25	4188110.90	Картометрический метод	0.2	-
188	526202.15	4188103.65	Картометрический метод	0.2	-
189	526208.05	4188099.10	Картометрический метод	0.2	-
190	526218.35	4188097.75	Картометрический метод	0.2	-
191	526228.75	4188086.95	Картометрический метод	0.2	-
192	526242.65	4188072.85	Картометрический метод	0.2	-
193	526250.45	4188066.10	Картометрический метод	0.2	-
194	526251.55	4188062.45	Картометрический метод	0.2	-
195	526249.75	4188054.30	Картометрический метод	0.2	-
196	526246.35	4188053.40	Картометрический метод	0.2	-
197	526245.30	4188050.40	Картометрический метод	0.2	-
198	526244.70	4188045.05	Картометрический метод	0.2	-
199	526238.10	4188044.30	Картометрический метод	0.2	-
200	526234.60	4188050.00	Картометрический метод	0.2	-
201	526221.20	4188058.20	Картометрический метод	0.2	-
202	526206.80	4188061.85	Картометрический метод	0.2	-
203	526202.85	4188071.20	Картометрический метод	0.2	-
204	526196.35	4188072.45	Картометрический метод	0.2	-
205	526194.35	4188054.70	Картометрический метод	0.2	-
206	526207.70	4188051.55	Картометрический метод	0.2	-
207	526240.25	4188024.40	Картометрический метод	0.2	-
208	526248.70	4188028.15	Картометрический метод	0.2	-
180	526272.05	4188071.40	Картометрический метод	0.2	-
нРтоп-008					
209	533516.60	4189367.25	Картометрический метод	0.2	-
210	533515.70	4189367.45	Картометрический метод	0.2	-

2. Сведения о характерных точках границ объекта					
Обозначение характерных точек части границы	Координаты, м		Метод определения координат характерной точки	Средняя квадратическая погрешность положения характерной точки (M <sub>t</sub> ), м	Описание обозначения точки на местности (при наличии)
	X	Y			
1	2	3	4	5	6
211	533499.90	4189371.15	Картометрический метод	0.2	-
212	533494.45	4189373.30	Картометрический метод	0.2	-
213	533493.80	4189373.70	Картометрический метод	0.2	-
214	533480.00	4189382.40	Картометрический метод	0.2	-
215	533475.80	4189385.90	Картометрический метод	0.2	-
216	533472.35	4189389.70	Картометрический метод	0.2	-
217	533472.00	4189372.85	Картометрический метод	0.2	-
218	533453.25	4189375.35	Картометрический метод	0.2	-
219	533446.55	4189331.40	Картометрический метод	0.2	-
220	533451.20	4189334.45	Картометрический метод	0.2	-
221	533452.15	4189335.00	Картометрический метод	0.2	-
222	533455.15	4189336.45	Картометрический метод	0.2	-
223	533471.90	4189342.70	Картометрический метод	0.2	-
224	533478.90	4189343.95	Картометрический метод	0.2	-
225	533480.85	4189343.85	Картометрический метод	0.2	-
226	533492.20	4189342.75	Картометрический метод	0.2	-
227	533496.45	4189344.70	Картометрический метод	0.2	-
228	533503.90	4189352.00	Картометрический метод	0.2	-
229	533513.45	4189364.10	Картометрический метод	0.2	-
209	533516.60	4189367.25	Картометрический метод	0.2	-
нРтоп-09					
230	526186.45	4188116.55	Картометрический метод	0.2	-
231	526142.25	4188123.25	Картометрический метод	0.2	-
232	526139.90	4188114.20	Картометрический метод	0.2	-
233	526150.50	4188108.55	Картометрический метод	0.2	-
234	526141.95	4188093.02	Картометрический метод	0.2	-

2. Сведения о характерных точках границ объекта					
Обозначение характерных точек части границы	Координаты, м		Метод определения координат характерной точки	Средняя квадратическая погрешность положения характерной точки (Mt), м	Описание обозначения точки на местности (при наличии)
	X	Y			
1	2	3	4	5	6
235	526145.16	4188091.01	Картометрический метод	0.2	-
236	526145.77	4188086.12	Картометрический метод	0.2	-
237	526160.32	4188073.63	Картометрический метод	0.2	-
238	526161.26	4188075.44	Картометрический метод	0.2	-
239	526175.16	4188067.60	Картометрический метод	0.2	-
230	526186.45	4188116.55	Картометрический метод	0.2	-
нРтоп-010					
240	533558.25	4189475.95	Картометрический метод	0.2	-
241	533549.70	4189480.75	Картометрический метод	0.2	-
242	533552.90	4189491.40	Картометрический метод	0.2	-
243	533546.65	4189479.65	Картометрический метод	0.2	-
244	533546.30	4189479.05	Картометрический метод	0.2	-
245	533546.00	4189478.45	Картометрический метод	0.2	-
246	533538.15	4189465.85	Картометрический метод	0.2	-
247	533536.90	4189464.15	Картометрический метод	0.2	-
248	533527.90	4189452.60	Картометрический метод	0.2	-
249	533520.00	4189439.10	Картометрический метод	0.2	-
250	533515.90	4189431.20	Картометрический метод	0.2	-
251	533515.00	4189424.05	Картометрический метод	0.2	-
252	533515.80	4189423.60	Картометрический метод	0.2	-
253	533530.90	4189419.05	Картометрический метод	0.2	-
254	533533.35	4189418.15	Картометрический метод	0.2	-
255	533547.15	4189411.95	Картометрический метод	0.2	-
256	533548.95	4189411.00	Картометрический метод	0.2	-
257	533552.30	4189408.25	Картометрический метод	0.2	-
258	533548.15	4189413.70	Картометрический метод	0.2	-



2. Сведения о характерных точках границ объекта					
Обозначение характерных точек части границы	Координаты, м		Метод определения координат характерной точки	Средняя квадратическая погрешность положения характерной точки (Mt), м	Описание обозначения точки на местности (при наличии)
	X	Y			
1	2	3	4	5	6
259	533554.05	4189422.25	Картометрический метод	0.2	-
260	533550.15	4189444.55	Картометрический метод	0.2	-
240	533558.25	4189475.95	Картометрический метод	0.2	-
нРтоп-011					
261	533519.35	4189553.25	Картометрический метод	0.2	-
262	533516.20	4189563.35	Картометрический метод	0.2	-
263	533515.45	4189566.95	Картометрический метод	0.2	-
264	533514.00	4189579.35	Картометрический метод	0.2	-
265	533513.85	4189581.65	Картометрический метод	0.2	-
266	533515.35	4189589.25	Картометрический метод	0.2	-
267	533515.90	4189590.60	Картометрический метод	0.2	-
268	533499.05	4189587.95	Картометрический метод	0.2	-
269	533503.20	4189561.70	Картометрический метод	0.2	-
270	533489.35	4189518.70	Картометрический метод	0.2	-
271	533486.90	4189488.60	Картометрический метод	0.2	-
272	533496.60	4189497.00	Картометрический метод	0.2	-
273	533504.35	4189507.20	Картометрический метод	0.2	-
274	533513.75	4189527.75	Картометрический метод	0.2	-
275	533517.30	4189538.50	Картометрический метод	0.2	-
261	533519.35	4189553.25	Картометрический метод	0.2	-
нРтоп-012					
276	533620.75	4189174.55	Картометрический метод	0.2	-
277	533611.65	4189181.65	Картометрический метод	0.2	-
278	533594.40	4189173.35	Картометрический метод	0.2	-
279	533572.25	4189154.55	Картометрический метод	0.2	-
280	533563.85	4189141.95	Картометрический метод	0.2	-

2. Сведения о характерных точках границ объекта					
Обозначение характерных точек части границы	Координаты, м		Метод определения координат характерной точки	Средняя квадратическая погрешность положения характерной точки (Mt), м	Описание обозначения точки на местности (при наличии)
	X	Y			
1	2	3	4	5	6
281	533568.30	4189120.65	Картометрический метод	0.2	-
282	533570.85	4189120.15	Картометрический метод	0.2	-
283	533614.40	4189167.85	Картометрический метод	0.2	-
276	533620.75	4189174.55	Картометрический метод	0.2	-
нРтоп-013					
284	527132.75	4188942.40	Картометрический метод	0.2	-
285	527100.20	4188980.15	Картометрический метод	0.2	-
286	527070.70	4189037.20	Картометрический метод	0.2	-
287	527046.40	4189102.55	Картометрический метод	0.2	-
288	527048.05	4189115.70	Картометрический метод	0.2	-
289	527060.25	4189131.50	Картометрический метод	0.2	-
290	527077.65	4189161.60	Картометрический метод	0.2	-
291	527090.70	4189195.15	Картометрический метод	0.2	-
292	527091.80	4189220.70	Картометрический метод	0.2	-
293	527068.75	4189248.10	Картометрический метод	0.2	-
294	527071.76	4189251.20	Картометрический метод	0.2	-
295	527055.95	4189270.05	Картометрический метод	0.2	-
296	527053.15	4189273.40	Картометрический метод	0.2	-
297	526995.85	4189335.45	Картометрический метод	0.2	-
298	526979.45	4189310.35	Картометрический метод	0.2	-
299	526965.81	4189266.50	Картометрический метод	0.2	-
300	526952.05	4189232.60	Картометрический метод	0.2	-
301	526957.05	4189230.15	Картометрический метод	0.2	-
302	526969.40	4189206.20	Картометрический метод	0.2	-
303	526981.20	4189174.05	Картометрический метод	0.2	-
304	526982.85	4189157.05	Картометрический метод	0.2	-

2. Сведения о характерных точках границ объекта					
Обозначение характерных точек части границы	Координаты, м		Метод определения координат характерной точки	Средняя квадратическая погрешность положения характерной точки (Mt), м	Описание обозначения точки на местности (при наличии)
	X	Y			
1	2	3	4	5	6
305	526974.30	4189156.55	Картометрический метод	0.2	-
306	526970.85	4189150.50	Картометрический метод	0.2	-
307	526970.05	4189129.15	Картометрический метод	0.2	-
308	526981.10	4189127.20	Картометрический метод	0.2	-
309	526980.55	4189111.20	Картометрический метод	0.2	-
310	526976.25	4189086.65	Картометрический метод	0.2	-
311	526989.85	4189081.50	Картометрический метод	0.2	-
312	526984.50	4189053.05	Картометрический метод	0.2	-
313	526984.10	4189049.85	Картометрический метод	0.2	-
314	526976.05	4189019.65	Картометрический метод	0.2	-
315	526974.00	4189020.70	Картометрический метод	0.2	-
316	526972.55	4189016.30	Картометрический метод	0.2	-
317	526981.15	4189009.30	Картометрический метод	0.2	-
318	526981.20	4189004.35	Картометрический метод	0.2	-
319	526993.45	4188992.80	Картометрический метод	0.2	-
320	526976.15	4188954.55	Картометрический метод	0.2	-
321	526964.05	4188957.60	Картометрический метод	0.2	-
322	526957.75	4188934.25	Картометрический метод	0.2	-
323	526949.66	4188911.58	Картометрический метод	0.2	-
324	526940.90	4188898.00	Картометрический метод	0.2	-
325	526936.20	4188885.85	Картометрический метод	0.2	-
326	526942.40	4188884.35	Картометрический метод	0.2	-
327	526941.35	4188871.20	Картометрический метод	0.2	-
328	526935.15	4188854.60	Картометрический метод	0.2	-
329	526943.35	4188851.15	Картометрический метод	0.2	-
330	526939.70	4188844.90	Картометрический метод	0.2	-

2. Сведения о характерных точках границ объекта					
Обозначение характерных точек части границы	Координаты, м		Метод определения координат характерной точки	Средняя квадратическая погрешность положения характерной точки (Mt), м	Описание обозначения точки на местности (при наличии)
	X	Y			
1	2	3	4	5	6
331	526931.25	4188840.15	Картометрический метод	0.2	-
332	526928.45	4188824.15	Картометрический метод	0.2	-
333	526909.15	4188831.15	Картометрический метод	0.2	-
334	526896.77	4188807.91	Картометрический метод	0.2	-
335	526891.42	4188794.60	Картометрический метод	0.2	-
336	526885.70	4188782.44	Картометрический метод	0.2	-
337	526879.90	4188770.55	Картометрический метод	0.2	-
338	526869.95	4188757.25	Картометрический метод	0.2	-
339	526865.05	4188723.65	Картометрический метод	0.2	-
340	526830.85	4188657.00	Картометрический метод	0.2	-
341	526823.17	4188650.48	Картометрический метод	0.2	-
342	526796.28	4188656.21	Картометрический метод	0.2	-
343	526785.57	4188644.43	Картометрический метод	0.2	-
344	526773.35	4188645.19	Картометрический метод	0.2	-
345	526768.10	4188636.90	Картометрический метод	0.2	-
346	526751.30	4188630.60	Картометрический метод	0.2	-
347	526744.50	4188634.30	Картометрический метод	0.2	-
348	526739.21	4188622.91	Картометрический метод	0.2	-
349	526730.75	4188604.75	Картометрический метод	0.2	-
350	526728.62	4188593.82	Картометрический метод	0.2	-
351	526729.40	4188593.83	Картометрический метод	0.2	-
352	526727.82	4188586.52	Картометрический метод	0.2	-
353	526725.25	4188580.20	Картометрический метод	0.2	-
354	526721.50	4188561.95	Картометрический метод	0.2	-
355	526716.46	4188540.36	Картометрический метод	0.2	-
356	526727.77	4188528.61	Картометрический метод	0.2	-

2. Сведения о характерных точках границ объекта					
Обозначение характерных точек части границы	Координаты, м		Метод определения координат характерной точки	Средняя квадратическая погрешность положения характерной точки (Mt), м	Описание обозначения точки на местности (при наличии)
	X	Y			
1	2	3	4	5	6
357	526720.71	4188521.23	Картометрический метод	0.2	-
358	526714.99	4188524.69	Картометрический метод	0.2	-
359	526699.36	4188473.51	Картометрический метод	0.2	-
360	526697.71	4188460.27	Картометрический метод	0.2	-
361	526692.00	4188442.50	Картометрический метод	0.2	-
362	526674.85	4188452.90	Картометрический метод	0.2	-
363	526674.05	4188453.55	Картометрический метод	0.2	-
364	526668.50	4188449.80	Картометрический метод	0.2	-
365	526659.05	4188435.60	Картометрический метод	0.2	-
366	526656.80	4188430.60	Картометрический метод	0.2	-
367	526680.10	4188430.25	Картометрический метод	0.2	-
368	526689.90	4188420.75	Картометрический метод	0.2	-
369	526705.50	4188418.10	Картометрический метод	0.2	-
370	526716.40	4188424.55	Картометрический метод	0.2	-
371	526709.00	4188442.00	Картометрический метод	0.2	-
372	526735.00	4188453.60	Картометрический метод	0.2	-
373	526741.00	4188463.00	Картометрический метод	0.2	-
374	526741.35	4188470.55	Картометрический метод	0.2	-
375	526735.40	4188482.65	Картометрический метод	0.2	-
376	526730.25	4188489.25	Картометрический метод	0.2	-
377	526732.50	4188505.65	Картометрический метод	0.2	-
378	526752.50	4188530.05	Картометрический метод	0.2	-
379	526755.75	4188537.75	Картометрический метод	0.2	-
380	526757.05	4188547.50	Картометрический метод	0.2	-
381	526754.40	4188554.55	Картометрический метод	0.2	-
382	526741.85	4188572.90	Картометрический метод	0.2	-

2. Сведения о характерных точках границ объекта					
Обозначение характерных точек части границы	Координаты, м		Метод определения координат характерной точки	Средняя квадратическая погрешность положения характерной точки (Mt), м	Описание обозначения точки на местности (при наличии)
	X	Y			
1	2	3	4	5	6
383	526741.75	4188595.35	Картометрический метод	0.2	-
384	526747.05	4188610.25	Картометрический метод	0.2	-
385	526756.80	4188624.65	Картометрический метод	0.2	-
386	526768.05	4188630.85	Картометрический метод	0.2	-
387	526778.95	4188634.75	Картометрический метод	0.2	-
388	526796.65	4188638.30	Картометрический метод	0.2	-
389	526816.50	4188635.80	Картометрический метод	0.2	-
390	526834.10	4188631.50	Картометрический метод	0.2	-
391	526848.50	4188646.00	Картометрический метод	0.2	-
392	526864.20	4188668.10	Картометрический метод	0.2	-
393	526868.20	4188679.10	Картометрический метод	0.2	-
394	526867.60	4188709.55	Картометрический метод	0.2	-
395	526877.10	4188726.25	Картометрический метод	0.2	-
396	526886.35	4188739.50	Картометрический метод	0.2	-
397	526893.15	4188752.25	Картометрический метод	0.2	-
398	526897.85	4188766.80	Картометрический метод	0.2	-
399	526904.55	4188778.55	Картометрический метод	0.2	-
400	526913.85	4188791.80	Картометрический метод	0.2	-
401	526919.25	4188796.35	Картометрический метод	0.2	-
402	526942.15	4188802.05	Картометрический метод	0.2	-
403	526954.05	4188811.75	Картометрический метод	0.2	-
404	526967.95	4188825.00	Картометрический метод	0.2	-
405	526980.60	4188829.50	Картометрический метод	0.2	-
406	527004.15	4188836.50	Картометрический метод	0.2	-
407	527014.75	4188850.15	Картометрический метод	0.2	-
408	527022.10	4188867.85	Картометрический метод	0.2	-

2. Сведения о характерных точках границ объекта					
Обозначение характерных точек части границы	Координаты, м		Метод определения координат характерной точки	Средняя квадратическая погрешность положения характерной точки (Mt), м	Описание обозначения точки на местности (при наличии)
	X	Y			
1	2	3	4	5	6
409	527035.40	4188891.55	Картометрический метод	0.2	-
410	527043.30	4188887.65	Картометрический метод	0.2	-
411	527121.10	4188938.75	Картометрический метод	0.2	-
284	527132.75	4188942.40	Картометрический метод	0.2	-
нРтоп-014					
412	526142.03	4188183.52	Картометрический метод	0.2	-
413	526127.24	4188214.85	Картометрический метод	0.2	-
414	526125.87	4188215.17	Картометрический метод	0.2	-
415	526123.21	4188210.37	Картометрический метод	0.2	-
416	526119.49	4188209.53	Картометрический метод	0.2	-
417	526115.97	4188211.45	Картометрический метод	0.2	-
418	526115.30	4188211.42	Картометрический метод	0.2	-
419	526106.37	4188198.29	Картометрический метод	0.2	-
420	526097.66	4188180.29	Картометрический метод	0.2	-
421	526089.04	4188165.34	Картометрический метод	0.2	-
422	526112.18	4188152.06	Картометрический метод	0.2	-
423	526131.00	4188144.45	Картометрический метод	0.2	-
424	526134.45	4188159.91	Картометрический метод	0.2	-
412	526142.03	4188183.52	Картометрический метод	0.2	-
нРтоп-015					
425	526630.88	4189147.70	Картометрический метод	0.2	-
426	526627.06	4189152.18	Картометрический метод	0.2	-
427	526617.50	4189162.30	Картометрический метод	0.2	-
428	526607.96	4189172.37	Картометрический метод	0.2	-
429	526595.71	4189184.22	Картометрический метод	0.2	-
430	526586.90	4189191.60	Картометрический метод	0.2	-

2. Сведения о характерных точках границ объекта					
Обозначение характерных точек части границы	Координаты, м		Метод определения координат характерной точки	Средняя квадратическая погрешность положения характерной точки (Mt), м	Описание обозначения точки на местности (при наличии)
	X	Y			
1	2	3	4	5	6
431	526589.52	4189195.16	Картометрический метод	0.2	-
432	526582.38	4189200.47	Картометрический метод	0.2	-
433	526569.94	4189210.80	Картометрический метод	0.2	-
434	526564.75	4189215.20	Картометрический метод	0.2	-
435	526549.93	4189231.73	Картометрический метод	0.2	-
436	526473.92	4189172.07	Картометрический метод	0.2	-
437	526489.29	4189153.74	Картометрический метод	0.2	-
438	526494.34	4189147.73	Картометрический метод	0.2	-
439	526493.79	4189145.23	Картометрический метод	0.2	-
440	526485.37	4189138.26	Картометрический метод	0.2	-
441	526489.75	4189132.99	Картометрический метод	0.2	-
442	526464.01	4189110.60	Картометрический метод	0.2	-
443	526489.45	4189090.35	Картометрический метод	0.2	-
444	526532.10	4189060.45	Картометрический метод	0.2	-
445	526554.81	4189046.44	Картометрический метод	0.2	-
446	526569.35	4189072.70	Картометрический метод	0.2	-
447	526592.66	4189059.81	Картометрический метод	0.2	-
448	526597.69	4189060.01	Картометрический метод	0.2	-
449	526611.50	4189057.45	Картометрический метод	0.2	-
450	526620.25	4189054.30	Картометрический метод	0.2	-
451	526622.55	4189105.15	Картометрический метод	0.2	-
452	526609.35	4189110.49	Картометрический метод	0.2	-
453	526624.25	4189136.00	Картометрический метод	0.2	-
454	526630.28	4189146.43	Картометрический метод	0.2	-
425	526630.88	4189147.70	Картометрический метод	0.2	-
нРтоп-016					



2. Сведения о характерных точках границ объекта					
Обозначение характерных точек части границы	Координаты, м		Метод определения координат характерной точки	Средняя квадратическая погрешность положения характерной точки (Mt), м	Описание обозначения точки на местности (при наличии)
	X	Y			
1	2	3	4	5	6
455	526956.20	4189305.04	Картометрический метод	0.2	-
456	526922.85	4189314.90	Картометрический метод	0.2	-
457	526916.65	4189302.55	Картометрический метод	0.2	-
458	526870.05	4189309.00	Картометрический метод	0.2	-
459	526770.20	4189337.05	Картометрический метод	0.2	-
460	526772.80	4189356.60	Картометрический метод	0.2	-
461	526743.20	4189363.65	Картометрический метод	0.2	-
462	526733.85	4189373.45	Картометрический метод	0.2	-
463	526702.80	4189385.05	Картометрический метод	0.2	-
464	526678.80	4189401.05	Картометрический метод	0.2	-
465	526666.50	4189439.55	Картометрический метод	0.2	-
466	526685.99	4189487.65	Картометрический метод	0.2	-
467	526681.41	4189505.18	Картометрический метод	0.2	-
468	526660.85	4189500.15	Картометрический метод	0.2	-
469	526648.44	4189501.30	Картометрический метод	0.2	-
470	526651.39	4189514.06	Картометрический метод	0.2	-
471	526637.35	4189530.95	Картометрический метод	0.2	-
472	526624.90	4189559.85	Картометрический метод	0.2	-
473	526628.85	4189610.00	Картометрический метод	0.2	-
474	526666.60	4189690.25	Картометрический метод	0.2	-
475	526714.40	4189700.85	Картометрический метод	0.2	-
476	526691.35	4189701.30	Картометрический метод	0.2	-
477	526687.80	4189701.70	Картометрический метод	0.2	-
478	526636.90	4189712.00	Картометрический метод	0.2	-
479	526630.85	4189714.30	Картометрический метод	0.2	-
480	526625.85	4189718.40	Картометрический метод	0.2	-

2. Сведения о характерных точках границ объекта					
Обозначение характерных точек части границы	Координаты, м		Метод определения координат характерной точки	Средняя квадратическая погрешность положения характерной точки (Mt), м	Описание обозначения точки на местности (при наличии)
	X	Y			
1	2	3	4	5	6
481	526604.45	4189742.70	Картометрический метод	0.2	-
482	526601.65	4189740.65	Картометрический метод	0.2	-
483	526591.65	4189737.95	Картометрический метод	0.2	-
484	526581.65	4189740.65	Картометрический метод	0.2	-
485	526575.60	4189746.70	Картометрический метод	0.2	-
486	526556.15	4189734.60	Картометрический метод	0.2	-
487	526547.89	4189728.71	Картометрический метод	0.2	-
488	526543.30	4189725.45	Картометрический метод	0.2	-
489	526529.05	4189717.65	Картометрический метод	0.2	-
490	526508.60	4189710.05	Картометрический метод	0.2	-
491	526493.70	4189705.70	Картометрический метод	0.2	-
492	526490.15	4189700.70	Картометрический метод	0.2	-
493	526375.18	4189621.36	Картометрический метод	0.2	-
494	526328.69	4189589.31	Картометрический метод	0.2	-
495	526334.84	4189591.71	Картометрический метод	0.2	-
496	526337.55	4189586.44	Картометрический метод	0.2	-
497	526368.60	4189600.28	Картометрический метод	0.2	-
498	526367.71	4189602.58	Картометрический метод	0.2	-
499	526375.93	4189605.21	Картометрический метод	0.2	-
500	526376.25	4189607.27	Картометрический метод	0.2	-
501	526379.76	4189610.31	Картометрический метод	0.2	-
502	526422.78	4189624.37	Картометрический метод	0.2	-
503	526430.22	4189603.63	Картометрический метод	0.2	-
504	526432.95	4189603.68	Картометрический метод	0.2	-
505	526442.12	4189574.72	Картометрический метод	0.2	-
506	526459.40	4189576.55	Картометрический метод	0.2	-

2. Сведения о характерных точках границ объекта					
Обозначение характерных точек части границы	Координаты, м		Метод определения координат характерной точки	Средняя квадратическая погрешность положения характерной точки (M <sub>t</sub> ), м	Описание обозначения точки на местности (при наличии)
	X	Y			
1	2	3	4	5	6
507	526511.90	4189586.65	Картометрический метод	0.2	-
508	526538.47	4189548.50	Картометрический метод	0.2	-
509	526547.51	4189537.10	Картометрический метод	0.2	-
510	526561.18	4189525.51	Картометрический метод	0.2	-
511	526579.30	4189497.60	Картометрический метод	0.2	-
512	526577.25	4189495.55	Картометрический метод	0.2	-
513	526586.06	4189480.40	Картометрический метод	0.2	-
514	526578.75	4189473.95	Картометрический метод	0.2	-
515	526579.92	4189469.95	Картометрический метод	0.2	-
516	526582.07	4189454.79	Картометрический метод	0.2	-
517	526577.80	4189431.49	Картометрический метод	0.2	-
518	526574.80	4189424.55	Картометрический метод	0.2	-
519	526586.10	4189412.15	Картометрический метод	0.2	-
520	526643.40	4189359.55	Картометрический метод	0.2	-
521	526624.50	4189337.95	Картометрический метод	0.2	-
522	526656.05	4189316.25	Картометрический метод	0.2	-
523	526665.15	4189325.95	Картометрический метод	0.2	-
524	526676.70	4189315.10	Картометрический метод	0.2	-
525	526695.95	4189309.35	Картометрический метод	0.2	-
526	526714.85	4189302.50	Картометрический метод	0.2	-
527	526747.80	4189283.10	Картометрический метод	0.2	-
528	526787.55	4189259.90	Картометрический метод	0.2	-
529	526834.65	4189241.40	Картометрический метод	0.2	-
530	526840.55	4189252.10	Картометрический метод	0.2	-
531	526880.55	4189235.65	Картометрический метод	0.2	-
532	526886.30	4189232.55	Картометрический метод	0.2	-

2. Сведения о характерных точках границ объекта					
Обозначение характерных точек части границы	Координаты, м		Метод определения координат характерной точки	Средняя квадратическая погрешность положения характерной точки (M <sub>t</sub> ), м	Описание обозначения точки на местности (при наличии)
	X	Y			
1	2	3	4	5	6
533	526889.40	4189239.65	Картометрический метод	0.2	-
534	526914.80	4189227.25	Картометрический метод	0.2	-
535	526926.05	4189236.10	Картометрический метод	0.2	-
536	526938.25	4189254.40	Картометрический метод	0.2	-
537	526947.85	4189281.85	Картометрический метод	0.2	-
455	526956.20	4189305.04	Картометрический метод	0.2	-
538	526787.17	4189276.25	Картометрический метод	0.2	-
539	526784.97	4189276.25	Картометрический метод	0.2	-
540	526784.97	4189274.05	Картометрический метод	0.2	-
541	526787.17	4189274.05	Картометрический метод	0.2	-
538	526787.17	4189276.25	Картометрический метод	0.2	-
542	527251.50	4188191.20	Картометрический метод	0.2	-
543	527250.35	4188197.15	Картометрический метод	0.2	-
544	527223.95	4188201.13	Картометрический метод	0.2	-
545	527187.15	4188190.55	Картометрический метод	0.2	-
546	527171.90	4188189.90	Картометрический метод	0.2	-
547	527160.89	4188188.15	Картометрический метод	0.2	-
548	527159.64	4188195.23	Картометрический метод	0.2	-
549	527150.15	4188247.49	Картометрический метод	0.2	-
550	527142.70	4188287.30	Картометрический метод	0.2	-
551	527136.30	4188308.84	Картометрический метод	0.2	-
552	527126.00	4188343.40	Картометрический метод	0.2	-
553	527117.24	4188340.81	Картометрический метод	0.2	-
554	527117.77	4188338.72	Картометрический метод	0.2	-
555	527125.02	4188318.38	Картометрический метод	0.2	-
556	527132.65	4188294.10	Картометрический метод	0.2	-

2. Сведения о характерных точках границ объекта					
Обозначение характерных точек части границы	Координаты, м		Метод определения координат характерной точки	Средняя квадратическая погрешность положения характерной точки (M <sub>t</sub> ), м	Описание обозначения точки на местности (при наличии)
	X	Y			
1	2	3	4	5	6
557	527093.26	4188276.84	Картометрический метод	0.2	-
558	527089.60	4188275.20	Картометрический метод	0.2	-
559	527081.45	4188271.65	Картометрический метод	0.2	-
560	527029.81	4188255.15	Картометрический метод	0.2	-
561	527031.44	4188245.85	Картометрический метод	0.2	-
562	527032.13	4188241.91	Картометрический метод	0.2	-
563	527033.65	4188233.30	Картометрический метод	0.2	-
564	527033.65	4188233.10	Картометрический метод	0.2	-
565	527034.90	4188233.30	Картометрический метод	0.2	-
566	527035.05	4188232.55	Картометрический метод	0.2	-
567	527048.78	4188235.01	Картометрический метод	0.2	-
568	527048.60	4188235.80	Картометрический метод	0.2	-
569	527062.60	4188238.07	Картометрический метод	0.2	-
570	527081.49	4188242.79	Картометрический метод	0.2	-
571	527091.83	4188246.42	Картометрический метод	0.2	-
572	527097.92	4188241.75	Картометрический метод	0.2	-
573	527104.52	4188235.18	Картометрический метод	0.2	-
574	527108.47	4188229.57	Картометрический метод	0.2	-
575	527111.02	4188222.50	Картометрический метод	0.2	-
576	527113.51	4188215.58	Картометрический метод	0.2	-
577	527120.86	4188200.14	Картометрический метод	0.2	-
578	527133.00	4188166.13	Картометрический метод	0.2	-
579	527150.45	4188166.65	Картометрический метод	0.2	-
580	527151.85	4188166.60	Картометрический метод	0.2	-
581	527159.24	4188167.09	Картометрический метод	0.2	-
582	527171.25	4188166.94	Картометрический метод	0.2	-

2. Сведения о характерных точках границ объекта					
Обозначение характерных точек части границы	Координаты, м		Метод определения координат характерной точки	Средняя квадратическая погрешность положения характерной точки (M <sub>t</sub> ), м	Описание обозначения точки на местности (при наличии)
	X	Y			
1	2	3	4	5	6
583	527170.55	4188169.43	Картометрический метод	0.2	-
584	527174.75	4188170.55	Картометрический метод	0.2	-
542	527251.50	4188191.20	Картометрический метод	0.2	-
нРтоп-018					
585	526711.35	4188393.90	Картометрический метод	0.2	-
586	526708.20	4188394.00	Картометрический метод	0.2	-
587	526704.96	4188398.55	Картометрический метод	0.2	-
588	526679.48	4188402.59	Картометрический метод	0.2	-
589	526674.70	4188400.85	Картометрический метод	0.2	-
590	526658.40	4188406.50	Картометрический метод	0.2	-
591	526655.93	4188404.61	Картометрический метод	0.2	-
592	526626.40	4188411.55	Картометрический метод	0.2	-
593	526614.75	4188380.88	Картометрический метод	0.2	-
594	526598.47	4188352.25	Картометрический метод	0.2	-
595	526602.65	4188349.85	Картометрический метод	0.2	-
596	526594.85	4188326.80	Картометрический метод	0.2	-
597	526590.20	4188309.65	Картометрический метод	0.2	-
598	526580.45	4188298.95	Картометрический метод	0.2	-
599	526568.62	4188263.94	Картометрический метод	0.2	-
600	526560.29	4188268.38	Картометрический метод	0.2	-
601	526550.55	4188248.00	Картометрический метод	0.2	-
602	526555.15	4188245.15	Картометрический метод	0.2	-
603	526547.25	4188227.60	Картометрический метод	0.2	-
604	526540.20	4188223.95	Картометрический метод	0.2	-
605	526527.25	4188197.60	Картометрический метод	0.2	-
606	526535.50	4188186.40	Картометрический метод	0.2	-

2. Сведения о характерных точках границ объекта					
Обозначение характерных точек части границы	Координаты, м		Метод определения координат характерной точки	Средняя квадратическая погрешность положения характерной точки (Mt), м	Описание обозначения точки на местности (при наличии)
	X	Y			
1	2	3	4	5	6
607	526515.30	4188145.70	Картометрический метод	0.2	-
608	526549.50	4188128.40	Картометрический метод	0.2	-
609	526542.49	4188113.07	Картометрический метод	0.2	-
610	526535.84	4188097.79	Картометрический метод	0.2	-
611	526527.45	4188080.30	Картометрический метод	0.2	-
612	526518.50	4188075.30	Картометрический метод	0.2	-
613	526478.83	4188096.88	Картометрический метод	0.2	-
614	526467.84	4188080.40	Картометрический метод	0.2	-
615	526487.85	4188067.75	Картометрический метод	0.2	-
616	526455.55	4187988.15	Картометрический метод	0.2	-
617	526437.70	4187995.30	Картометрический метод	0.2	-
618	526429.45	4187974.90	Картометрический метод	0.2	-
619	526434.26	4187973.41	Картометрический метод	0.2	-
620	526430.98	4187958.62	Картометрический метод	0.2	-
621	526441.52	4187950.30	Картометрический метод	0.2	-
622	526441.56	4187942.09	Картометрический метод	0.2	-
623	526424.04	4187949.40	Картометрический метод	0.2	-
624	526433.20	4187941.00	Картометрический метод	0.2	-
625	526425.35	4187921.15	Картометрический метод	0.2	-
626	526431.35	4187909.60	Картометрический метод	0.2	-
627	526423.20	4187889.80	Картометрический метод	0.2	-
628	526396.20	4187901.05	Картометрический метод	0.2	-
629	526380.25	4187935.40	Картометрический метод	0.2	-
630	526370.20	4187938.30	Картометрический метод	0.2	-
631	526363.20	4187928.00	Картометрический метод	0.2	-
632	526352.70	4187914.95	Картометрический метод	0.2	-

2. Сведения о характерных точках границ объекта					
Обозначение характерных точек части границы	Координаты, м		Метод определения координат характерной точки	Средняя квадратическая погрешность положения характерной точки (Mt), м	Описание обозначения точки на местности (при наличии)
	X	Y			
1	2	3	4	5	6
633	526355.05	4187904.95	Картометрический метод	0.2	-
634	526379.65	4187880.75	Картометрический метод	0.2	-
635	526374.25	4187872.60	Картометрический метод	0.2	-
636	526382.10	4187865.95	Картометрический метод	0.2	-
637	526365.71	4187835.47	Картометрический метод	0.2	-
638	526384.00	4187825.32	Картометрический метод	0.2	-
639	526379.28	4187816.73	Картометрический метод	0.2	-
640	526374.53	4187808.10	Картометрический метод	0.2	-
641	526338.54	4187827.98	Картометрический метод	0.2	-
642	526330.40	4187812.20	Картометрический метод	0.2	-
643	526342.75	4187804.30	Картометрический метод	0.2	-
644	526314.65	4187757.55	Картометрический метод	0.2	-
645	526322.60	4187752.45	Картометрический метод	0.2	-
646	526317.06	4187723.89	Картометрический метод	0.2	-
647	526306.98	4187705.85	Картометрический метод	0.2	-
648	526309.26	4187697.96	Картометрический метод	0.2	-
649	526298.81	4187686.01	Картометрический метод	0.2	-
650	526276.25	4187668.60	Картометрический метод	0.2	-
651	526234.95	4187637.35	Картометрический метод	0.2	-
652	526217.90	4187628.05	Картометрический метод	0.2	-
653	526216.00	4187622.35	Картометрический метод	0.2	-
654	526216.15	4187616.85	Картометрический метод	0.2	-
655	526248.37	4187618.45	Картометрический метод	0.2	-
656	526460.00	4187629.00	Картометрический метод	0.2	-
657	526462.81	4187636.23	Картометрический метод	0.2	-
658	526464.12	4187639.58	Картометрический метод	0.2	-



2. Сведения о характерных точках границ объекта					
Обозначение характерных точек части границы	Координаты, м		Метод определения координат характерной точки	Средняя квадратическая погрешность положения характерной точки (Mt), м	Описание обозначения точки на местности (при наличии)
	X	Y			
1	2	3	4	5	6
659	526466.44	4187645.50	Картометрический метод	0.2	-
660	526466.47	4187662.32	Картометрический метод	0.2	-
661	526419.24	4187730.29	Картометрический метод	0.2	-
662	526414.67	4187747.45	Картометрический метод	0.2	-
663	526417.48	4187757.95	Картометрический метод	0.2	-
664	526418.64	4187762.27	Картометрический метод	0.2	-
665	526428.55	4187783.72	Картометрический метод	0.2	-
666	526435.16	4187796.58	Картометрический метод	0.2	-
667	526439.13	4187810.42	Картометрический метод	0.2	-
668	526440.16	4187833.18	Картометрический метод	0.2	-
669	526447.44	4187855.93	Картометрический метод	0.2	-
670	526456.66	4187874.07	Картометрический метод	0.2	-
671	526461.42	4187876.27	Картометрический метод	0.2	-
672	526478.65	4187884.29	Картометрический метод	0.2	-
673	526494.22	4187891.52	Картометрический метод	0.2	-
674	526502.79	4187898.78	Картометрический метод	0.2	-
675	526504.76	4187902.37	Картометрический метод	0.2	-
676	526508.40	4187908.99	Картометрический метод	0.2	-
677	526510.72	4187919.21	Картометрический метод	0.2	-
678	526508.24	4187929.07	Картометрический метод	0.2	-
679	526506.15	4187937.35	Картометрический метод	0.2	-
680	526502.78	4187945.91	Картометрический метод	0.2	-
681	526497.97	4187958.14	Картометрический метод	0.2	-
682	526499.97	4187973.95	Картометрический метод	0.2	-
683	526509.22	4187992.44	Картометрический метод	0.2	-
684	526518.80	4188012.87	Картометрический метод	0.2	-

2. Сведения о характерных точках границ объекта					
Обозначение характерных точек части границы	Координаты, м		Метод определения координат характерной точки	Средняя квадратическая погрешность положения характерной точки (Mt), м	Описание обозначения точки на местности (при наличии)
	X	Y			
1	2	3	4	5	6
685	526523.04	4188027.63	Картометрический метод	0.2	-
686	526524.12	4188031.42	Картометрический метод	0.2	-
687	526524.81	4188031.36	Картометрический метод	0.2	-
688	526523.70	4188044.70	Картометрический метод	0.2	-
689	526528.80	4188047.85	Картометрический метод	0.2	-
690	526546.20	4188058.60	Картометрический метод	0.2	-
691	526574.40	4188075.15	Картометрический метод	0.2	-
692	526597.85	4188113.60	Картометрический метод	0.2	-
693	526615.60	4188144.85	Картометрический метод	0.2	-
694	526612.45	4188186.85	Картометрический метод	0.2	-
695	526619.00	4188232.80	Картометрический метод	0.2	-
696	526641.30	4188259.60	Картометрический метод	0.2	-
697	526673.80	4188297.55	Картометрический метод	0.2	-
698	526690.90	4188324.95	Картометрический метод	0.2	-
699	526707.35	4188352.35	Картометрический метод	0.2	-
700	526709.65	4188377.55	Картометрический метод	0.2	-
585	526711.35	4188393.90	Картометрический метод	0.2	-
701	526409.15	4187889.25	Картометрический метод	0.2	-
702	526405.20	4187895.30	Картометрический метод	0.2	-
703	526403.40	4187894.10	Картометрический метод	0.2	-
704	526402.30	4187887.60	Картометрический метод	0.2	-
705	526403.45	4187885.70	Картометрический метод	0.2	-
701	526409.15	4187889.25	Картометрический метод	0.2	-
706	526385.55	4187625.80	Картометрический метод	0.2	-
707	526384.50	4187632.35	Картометрический метод	0.2	-
708	526377.85	4187631.05	Картометрический метод	0.2	-

2. Сведения о характерных точках границ объекта					
Обозначение характерных точек части границы	Координаты, м		Метод определения координат характерной точки	Средняя квадратическая погрешность положения характерной точки (Mt), м	Описание обозначения точки на местности (при наличии)
	X	Y			
1	2	3	4	5	6
709	526378.30	4187628.90	Картометрический метод	0.2	-
710	526383.35	4187625.45	Картометрический метод	0.2	-
706	526385.55	4187625.80	Картометрический метод	0.2	-
711	526382.50	4187855.30	Картометрический метод	0.2	-
712	526380.30	4187855.30	Картометрический метод	0.2	-
713	526380.30	4187853.10	Картометрический метод	0.2	-
714	526382.50	4187853.10	Картометрический метод	0.2	-
711	526382.50	4187855.30	Картометрический метод	0.2	-
715	526355.15	4187818.60	Картометрический метод	0.2	-
716	526352.95	4187818.60	Картометрический метод	0.2	-
717	526352.95	4187816.40	Картометрический метод	0.2	-
718	526355.15	4187816.40	Картометрический метод	0.2	-
715	526355.15	4187818.60	Картометрический метод	0.2	-
719	526456.00	4187915.80	Картометрический метод	0.2	-
720	526453.80	4187915.80	Картометрический метод	0.2	-
721	526453.80	4187913.60	Картометрический метод	0.2	-
722	526456.00	4187913.60	Картометрический метод	0.2	-
719	526456.00	4187915.80	Картометрический метод	0.2	-
723	526637.10	4188391.70	Картометрический метод	0.2	-
724	526634.90	4188391.70	Картометрический метод	0.2	-
725	526634.90	4188389.50	Картометрический метод	0.2	-
726	526637.10	4188389.50	Картометрический метод	0.2	-
723	526637.10	4188391.70	Картометрический метод	0.2	-
727	533969.15	4197805.60	Картометрический метод	0.2	-
728	533945.00	4197821.20	Картометрический метод	0.2	-
729	533901.95	4197748.85	Картометрический метод	0.2	-

2. Сведения о характерных точках границ объекта					
Обозначение характерных точек части границы	Координаты, м		Метод определения координат характерной точки	Средняя квадратическая погрешность положения характерной точки (M <sub>t</sub> ), м	Описание обозначения точки на местности (при наличии)
	X	Y			
1	2	3	4	5	6
730	533803.15	4197576.70	Картометрический метод	0.2	-
731	533732.20	4197439.25	Картометрический метод	0.2	-
732	533702.91	4197371.12	Картометрический метод	0.2	-
733	533715.69	4197374.06	Картометрический метод	0.2	-
734	533715.75	4197375.05	Картометрический метод	0.2	-
735	533749.35	4197381.80	Картометрический метод	0.2	-
736	533797.75	4197497.20	Картометрический метод	0.2	-
737	533945.25	4197757.85	Картометрический метод	0.2	-
727	533969.15	4197805.60	Картометрический метод	0.2	-
нРтоп-020					
738	533260.70	4188908.80	Картометрический метод	0.2	-
739	533259.75	4188917.40	Картометрический метод	0.2	-
740	533247.50	4188926.45	Картометрический метод	0.2	-
741	533244.30	4188937.60	Картометрический метод	0.2	-
742	533243.85	4188968.39	Картометрический метод	0.2	-
743	533237.60	4188961.50	Картометрический метод	0.2	-
744	533234.35	4188956.90	Картометрический метод	0.2	-
745	533233.45	4188955.75	Картометрический метод	0.2	-
746	533216.70	4188935.55	Картометрический метод	0.2	-
747	533215.95	4188934.70	Картометрический метод	0.2	-
748	533208.00	4188926.15	Картометрический метод	0.2	-
749	533206.60	4188921.05	Картометрический метод	0.2	-
750	533212.20	4188911.55	Картометрический метод	0.2	-
751	533212.25	4188911.40	Картометрический метод	0.2	-
752	533213.65	4188908.45	Картометрический метод	0.2	-
753	533218.10	4188896.60	Картометрический метод	0.2	-

2. Сведения о характерных точках границ объекта					
Обозначение характерных точек части границы	Координаты, м		Метод определения координат характерной точки	Средняя квадратическая погрешность положения характерной точки (Mt), м	Описание обозначения точки на местности (при наличии)
	X	Y			
1	2	3	4	5	6
754	533219.40	4188889.55	Картометрический метод	0.2	-
755	533218.50	4188883.60	Картометрический метод	0.2	-
756	533214.60	4188871.10	Картометрический метод	0.2	-
757	533213.85	4188869.15	Картометрический метод	0.2	-
758	533207.55	4188854.40	Картометрический метод	0.2	-
759	533206.80	4188851.65	Картометрический метод	0.2	-
760	533212.90	4188862.55	Картометрический метод	0.2	-
761	533230.20	4188885.05	Картометрический метод	0.2	-
762	533250.20	4188893.40	Картометрический метод	0.2	-
738	533260.70	4188908.80	Картометрический метод	0.2	-
нРтоп-021					
763	534698.41	4198596.74	Картометрический метод	0.2	-
764	534693.49	4198602.17	Картометрический метод	0.2	-
765	534664.38	4198554.16	Картометрический метод	0.2	-
766	534660.86	4198552.30	Картометрический метод	0.2	-
767	534660.40	4198551.20	Картометрический метод	0.2	-
768	534656.30	4198548.90	Картометрический метод	0.2	-
769	534668.15	4198548.00	Картометрический метод	0.2	-
770	534683.50	4198561.70	Картометрический метод	0.2	-
763	534698.41	4198596.74	Картометрический метод	0.2	-
нРтоп-022					
771	532495.51	4192558.30	Картометрический метод	0.2	-
772	532490.67	4192563.28	Картометрический метод	0.2	-
773	532490.49	4192563.54	Картометрический метод	0.2	-
774	532478.00	4192550.15	Картометрический метод	0.2	-
775	532486.26	4192542.46	Картометрический метод	0.2	-

2. Сведения о характерных точках границ объекта					
Обозначение характерных точек части границы	Координаты, м		Метод определения координат характерной точки	Средняя квадратическая погрешность положения характерной точки (Mt), м	Описание обозначения точки на местности (при наличии)
	X	Y			
1	2	3	4	5	6
771	532495.51	4192558.30	Картометрический метод	0.2	-
нРтоп-023					
776	532485.24	4192541.37	Картометрический метод	0.2	-
777	532484.12	4192542.37	Картометрический метод	0.2	-
778	532480.74	4192538.68	Картометрический метод	0.2	-
779	532481.88	4192537.70	Картометрический метод	0.2	-
776	532485.24	4192541.37	Картометрический метод	0.2	-
нРтоп-024					
780	527430.19	4189696.64	Картометрический метод	0.2	-
781	527427.83	4189705.60	Картометрический метод	0.2	-
782	527399.85	4189701.60	Картометрический метод	0.2	-
783	527397.50	4189701.40	Картометрический метод	0.2	-
784	527360.40	4189700.55	Картометрический метод	0.2	-
785	527349.75	4189696.15	Картометрический метод	0.2	-
786	527344.15	4189695.00	Картометрический метод	0.2	-
787	527345.55	4189694.05	Картометрический метод	0.2	-
788	527350.50	4189674.00	Картометрический метод	0.2	-
789	527365.48	4189676.88	Картометрический метод	0.2	-
790	527364.04	4189683.04	Картометрический метод	0.2	-
791	527368.60	4189684.41	Картометрический метод	0.2	-
792	527367.78	4189687.10	Картометрический метод	0.2	-
793	527371.70	4189685.50	Картометрический метод	0.2	-
794	527371.30	4189687.80	Картометрический метод	0.2	-
795	527375.55	4189691.25	Картометрический метод	0.2	-
796	527391.10	4189691.90	Картометрический метод	0.2	-
797	527390.85	4189696.15	Картометрический метод	0.2	-

2. Сведения о характерных точках границ объекта					
Обозначение характерных точек части границы	Координаты, м		Метод определения координат характерной точки	Средняя квадратическая погрешность положения характерной точки (M <sub>t</sub> ), м	Описание обозначения точки на местности (при наличии)
	X	Y			
1	2	3	4	5	6
798	527421.90	4189701.95	Картометрический метод	0.2	-
799	527424.50	4189693.10	Картометрический метод	0.2	-
800	527428.90	4189694.50	Картометрический метод	0.2	-
780	527430.19	4189696.64	Картометрический метод	0.2	-
801	527362.95	4189683.37	Картометрический метод	0.2	-
802	527361.09	4189690.22	Картометрический метод	0.2	-
803	527354.23	4189688.36	Картометрический метод	0.2	-
804	527356.10	4189681.51	Картометрический метод	0.2	-
801	527362.95	4189683.37	Картометрический метод	0.2	-
нРтоп-025					
805	532859.90	4188875.50	Картометрический метод	0.2	-
806	532848.95	4188884.40	Картометрический метод	0.2	-
807	532820.53	4188908.26	Картометрический метод	0.2	-
808	532834.88	4188940.02	Картометрический метод	0.2	-
809	532845.05	4188965.25	Картометрический метод	0.2	-
810	532835.55	4188971.55	Картометрический метод	0.2	-
811	532848.88	4188994.90	Картометрический метод	0.2	-
812	532858.00	4189012.57	Картометрический метод	0.2	-
813	532843.90	4189020.35	Картометрический метод	0.2	-
814	532844.25	4189051.40	Картометрический метод	0.2	-
815	532831.85	4189102.65	Картометрический метод	0.2	-
816	532804.75	4189148.10	Картометрический метод	0.2	-
817	532749.33	4189146.95	Картометрический метод	0.2	-
818	532735.01	4189190.91	Картометрический метод	0.2	-
819	532726.45	4189208.00	Картометрический метод	0.2	-
820	532703.74	4189213.20	Картометрический метод	0.2	-
821	532786.15	4188768.25	Картометрический метод	0.2	-

2. Сведения о характерных точках границ объекта					
Обозначение характерных точек части границы	Координаты, м		Метод определения координат характерной точки	Средняя квадратическая погрешность положения характерной точки (Mt), м	Описание обозначения точки на местности (при наличии)
	X	Y			
1	2	3	4	5	6
822	532787.40	4188770.09	Картометрический метод	0.2	-
823	532788.08	4188771.10	Картометрический метод	0.2	-
824	532798.90	4188787.40	Картометрический метод	0.2	-
825	532817.60	4188774.61	Картометрический метод	0.2	-
826	532839.90	4188800.75	Картометрический метод	0.2	-
827	532852.00	4188859.00	Картометрический метод	0.2	-
805	532859.90	4188875.50	Картометрический метод	0.2	-
828	532832.22	4189088.27	Картометрический метод	0.2	-
829	532830.02	4189088.27	Картометрический метод	0.2	-
830	532830.02	4189086.07	Картометрический метод	0.2	-
831	532832.22	4189086.07	Картометрический метод	0.2	-
828	532832.22	4189088.27	Картометрический метод	0.2	-
832	532761.65	4189067.90	Картометрический метод	0.2	-
833	532759.45	4189067.90	Картометрический метод	0.2	-
834	532759.45	4189065.70	Картометрический метод	0.2	-
835	532761.65	4189065.70	Картометрический метод	0.2	-
832	532761.65	4189067.90	Картометрический метод	0.2	-
нРтоп-026					
836	533320.05	4189081.25	Картометрический метод	0.2	-
837	533291.85	4189101.10	Картометрический метод	0.2	-
838	533268.25	4189071.85	Картометрический метод	0.2	-
839	533247.90	4189061.60	Картометрический метод	0.2	-
840	533224.30	4189041.05	Картометрический метод	0.2	-
841	533201.50	4189018.85	Картометрический метод	0.2	-
842	533173.85	4188991.60	Картометрический метод	0.2	-
843	533163.65	4189001.30	Картометрический метод	0.2	-
844	533151.90	4188990.45	Картометрический метод	0.2	-



2. Сведения о характерных точках границ объекта					
Обозначение характерных точек части границы	Координаты, м		Метод определения координат характерной точки	Средняя квадратическая погрешность положения характерной точки (Mt), м	Описание обозначения точки на местности (при наличии)
	X	Y			
1	2	3	4	5	6
845	533141.70	4188977.85	Картометрический метод	0.2	-
846	533129.79	4188966.83	Картометрический метод	0.2	-
847	533122.71	4188972.56	Картометрический метод	0.2	-
848	533103.39	4188958.85	Картометрический метод	0.2	-
849	533109.90	4188955.10	Картометрический метод	0.2	-
850	533105.45	4188945.15	Картометрический метод	0.2	-
851	533129.10	4188926.25	Картометрический метод	0.2	-
852	533100.60	4188900.25	Картометрический метод	0.2	-
853	533096.10	4188903.45	Картометрический метод	0.2	-
854	533068.81	4188863.83	Картометрический метод	0.2	-
855	533061.65	4188851.35	Картометрический метод	0.2	-
856	533051.10	4188833.00	Картометрический метод	0.2	-
857	533053.98	4188828.30	Картометрический метод	0.2	-
858	533054.00	4188824.66	Картометрический метод	0.2	-
859	533043.61	4188808.43	Картометрический метод	0.2	-
860	533061.65	4188770.85	Картометрический метод	0.2	-
861	533040.55	4188684.95	Картометрический метод	0.2	-
862	533034.10	4188638.80	Картометрический метод	0.2	-
863	533003.15	4188610.25	Картометрический метод	0.2	-
864	532931.50	4188557.95	Картометрический метод	0.2	-
865	532902.20	4188522.90	Картометрический метод	0.2	-
866	532871.30	4188491.10	Картометрический метод	0.2	-
867	532848.10	4188488.95	Картометрический метод	0.2	-
868	532852.30	4188507.08	Картометрический метод	0.2	-
869	532853.22	4188507.19	Картометрический метод	0.2	-
870	532852.96	4188509.37	Картометрический метод	0.2	-

2. Сведения о характерных точках границ объекта					
Обозначение характерных точек части границы	Координаты, м		Метод определения координат характерной точки	Средняя квадратическая погрешность положения характерной точки (M <sub>t</sub> ), м	Описание обозначения точки на местности (при наличии)
	X	Y			
1	2	3	4	5	6
871	532852.86	4188509.47	Картометрический метод	0.2	-
872	532863.10	4188553.40	Картометрический метод	0.2	-
873	532874.95	4188575.89	Картометрический метод	0.2	-
874	532841.95	4188593.40	Картометрический метод	0.2	-
875	532838.95	4188597.20	Картометрический метод	0.2	-
876	532833.69	4188610.43	Картометрический метод	0.2	-
877	532796.30	4188545.60	Картометрический метод	0.2	-
878	532788.00	4188514.65	Картометрический метод	0.2	-
879	532776.80	4188472.90	Картометрический метод	0.2	-
880	532747.65	4188383.75	Картометрический метод	0.2	-
881	532807.55	4188366.65	Картометрический метод	0.2	-
882	532801.65	4188412.40	Картометрический метод	0.2	-
883	532804.85	4188431.60	Картометрический метод	0.2	-
884	532812.85	4188441.70	Картометрический метод	0.2	-
885	532825.10	4188447.05	Картометрический метод	0.2	-
886	532849.10	4188433.20	Картометрический метод	0.2	-
887	532864.00	4188435.35	Картометрический метод	0.2	-
888	532893.85	4188445.50	Картометрический метод	0.2	-
889	532909.30	4188462.00	Картометрический метод	0.2	-
890	532914.60	4188479.05	Картометрический метод	0.2	-
891	532918.35	4188504.60	Картометрический метод	0.2	-
892	532923.65	4188514.20	Картометрический метод	0.2	-
893	532932.70	4188521.10	Картометрический метод	0.2	-
894	532987.05	4188551.50	Картометрический метод	0.2	-
895	533001.45	4188563.75	Картометрический метод	0.2	-
896	533081.40	4188602.65	Картометрический метод	0.2	-

2. Сведения о характерных точках границ объекта					
Обозначение характерных точек части границы	Координаты, м		Метод определения координат характерной точки	Средняя квадратическая погрешность положения характерной точки (Mt), м	Описание обозначения точки на местности (при наличии)
	X	Y			
1	2	3	4	5	6
897	533086.70	4188613.30	Картометрический метод	0.2	-
898	533086.16	4188644.17	Картометрический метод	0.2	-
899	533071.80	4188696.85	Картометрический метод	0.2	-
900	533062.75	4188699.30	Картометрический метод	0.2	-
901	533055.45	4188706.60	Картометрический метод	0.2	-
902	533054.90	4188708.65	Картометрический метод	0.2	-
903	533052.75	4188716.20	Картометрический метод	0.2	-
904	533052.40	4188730.00	Картометрический метод	0.2	-
905	533052.40	4188730.50	Картометрический метод	0.2	-
906	533054.05	4188738.50	Картометрический метод	0.2	-
907	533061.95	4188756.60	Картометрический метод	0.2	-
908	533063.00	4188758.60	Картометрический метод	0.2	-
909	533064.30	4188760.60	Картометрический метод	0.2	-
910	533070.70	4188769.15	Картометрический метод	0.2	-
911	533076.70	4188774.45	Картометрический метод	0.2	-
912	533080.85	4188776.25	Картометрический метод	0.2	-
913	533098.10	4188781.55	Картометрический метод	0.2	-
914	533098.20	4188781.60	Картометрический метод	0.2	-
915	533110.50	4188785.30	Картометрический метод	0.2	-
916	533116.25	4188786.15	Картометрический метод	0.2	-
917	533120.20	4188785.75	Картометрический метод	0.2	-
918	533131.55	4188783.45	Картометрический метод	0.2	-
919	533146.20	4188780.55	Картометрический метод	0.2	-
920	533151.50	4188781.40	Картометрический метод	0.2	-
921	533155.70	4188784.60	Картометрический метод	0.2	-
922	533160.05	4188791.05	Картометрический метод	0.2	-

2. Сведения о характерных точках границ объекта					
Обозначение характерных точек части границы	Координаты, м		Метод определения координат характерной точки	Средняя квадратическая погрешность положения характерной точки (M <sub>t</sub> ), м	Описание обозначения точки на местности (при наличии)
	X	Y			
1	2	3	4	5	6
923	533164.65	4188802.70	Картометрический метод	0.2	-
924	533163.05	4188814.20	Картометрический метод	0.2	-
925	533158.15	4188838.45	Картометрический метод	0.2	-
926	533157.75	4188842.40	Картометрический метод	0.2	-
927	533158.15	4188846.25	Картометрический метод	0.2	-
928	533160.60	4188858.70	Картометрический метод	0.2	-
929	533161.20	4188861.10	Картометрический метод	0.2	-
930	533165.65	4188874.65	Картометрический метод	0.2	-
931	533166.70	4188877.20	Картометрический метод	0.2	-
932	533172.60	4188889.25	Картометрический метод	0.2	-
933	533169.65	4188895.30	Картометрический метод	0.2	-
934	533162.90	4188908.35	Картометрический метод	0.2	-
935	533160.65	4188917.55	Картометрический метод	0.2	-
936	533160.70	4188918.75	Картометрический метод	0.2	-
937	533161.20	4188927.20	Картометрический метод	0.2	-
938	533162.25	4188932.55	Картометрический метод	0.2	-
939	533167.65	4188948.10	Картометрический метод	0.2	-
940	533169.25	4188951.55	Картометрический метод	0.2	-
941	533171.60	4188954.80	Картометрический метод	0.2	-
942	533216.90	4189005.85	Картометрический метод	0.2	-
943	533221.85	4189009.90	Картометрический метод	0.2	-
944	533224.70	4189011.30	Картометрический метод	0.2	-
945	533238.45	4189016.55	Картометрический метод	0.2	-
946	533241.00	4189017.30	Картометрический метод	0.2	-
947	533256.15	4189020.90	Картометрический метод	0.2	-
948	533286.45	4189039.35	Картометрический метод	0.2	-

2. Сведения о характерных точках границ объекта					
Обозначение характерных точек части границы	Координаты, м		Метод определения координат характерной точки	Средняя квадратическая погрешность положения характерной точки (Mt), м	Описание обозначения точки на местности (при наличии)
	X	Y			
1	2	3	4	5	6
949	533291.40	4189047.15	Картометрический метод	0.2	-
950	533295.15	4189056.10	Картометрический метод	0.2	-
951	533296.30	4189058.35	Картометрический метод	0.2	-
952	533300.10	4189063.10	Картометрический метод	0.2	-
953	533309.00	4189071.25	Картометрический метод	0.2	-
836	533320.05	4189081.25	Картометрический метод	0.2	-
нРтоп-027					
954	534430.16	4198789.95	Картометрический метод	0.2	-
955	534392.60	4198795.35	Картометрический метод	0.2	-
956	534367.30	4198798.30	Картометрический метод	0.2	-
957	534339.70	4198801.65	Картометрический метод	0.2	-
958	534310.74	4198679.44	Картометрический метод	0.2	-
959	534311.04	4198679.37	Картометрический метод	0.2	-
960	534331.98	4198674.14	Картометрический метод	0.2	-
961	534332.21	4198674.83	Картометрический метод	0.2	-
962	534334.01	4198674.14	Картометрический метод	0.2	-
963	534333.87	4198673.66	Картометрический метод	0.2	-
964	534350.75	4198669.17	Картометрический метод	0.2	-
954	534430.16	4198789.95	Картометрический метод	0.2	-
нРтоп-028					
965	534340.58	4198639.63	Картометрический метод	0.2	-
966	534304.14	4198652.63	Картометрический метод	0.2	-
967	534303.19	4198653.06	Картометрический метод	0.2	-
968	534238.98	4198465.00	Картометрический метод	0.2	-
969	534237.88	4198462.23	Картометрический метод	0.2	-
970	534272.22	4198457.22	Картометрический метод	0.2	-

2. Сведения о характерных точках границ объекта					
Обозначение характерных точек части границы	Координаты, м		Метод определения координат характерной точки	Средняя квадратическая погрешность положения характерной точки (Mt), м	Описание обозначения точки на местности (при наличии)
	X	Y			
1	2	3	4	5	6
965	534340.58	4198639.63	Картометрический метод	0.2	-
971	534321.88	4198606.07	Картометрический метод	0.2	-
972	534293.70	4198615.90	Картометрический метод	0.2	-
973	534279.00	4198577.60	Картометрический метод	0.2	-
974	534309.34	4198567.69	Картометрический метод	0.2	-
971	534321.88	4198606.07	Картометрический метод	0.2	-
нРтоп-029					
975	534033.74	4189693.07	Картометрический метод	0.2	-
976	533677.87	4189776.52	Картометрический метод	0.2	-
977	533667.20	4189763.65	Картометрический метод	0.2	-
978	533645.55	4189746.35	Картометрический метод	0.2	-
979	533645.55	4189724.45	Картометрический метод	0.2	-
980	533660.35	4189735.70	Картометрический метод	0.2	-
981	533685.00	4189729.15	Картометрический метод	0.2	-
982	533684.00	4189719.20	Картометрический метод	0.2	-
983	533693.90	4189703.45	Картометрический метод	0.2	-
984	533706.70	4189713.65	Картометрический метод	0.2	-
985	533724.45	4189717.95	Картометрический метод	0.2	-
986	533719.50	4189693.00	Картометрический метод	0.2	-
987	533712.65	4189676.95	Картометрический метод	0.2	-
988	533735.30	4189672.40	Картометрический метод	0.2	-
989	533760.95	4189676.85	Картометрический метод	0.2	-
990	533767.85	4189660.05	Картометрический метод	0.2	-
991	533760.00	4189645.00	Картометрический метод	0.2	-
992	533759.00	4189630.05	Картометрический метод	0.2	-
993	533787.60	4189627.60	Картометрический метод	0.2	-
994	533836.90	4189641.45	Картометрический метод	0.2	-

2. Сведения о характерных точках границ объекта					
Обозначение характерных точек части границы	Координаты, м		Метод определения координат характерной точки	Средняя квадратическая погрешность положения характерной точки (M <sub>t</sub> ), м	Описание обозначения точки на местности (при наличии)
	X	Y			
1	2	3	4	5	6
995	533890.10	4189651.35	Картометрический метод	0.2	-
996	533984.50	4189679.90	Картометрический метод	0.2	-
975	534033.74	4189693.07	Картометрический метод	0.2	-
нРтоп-030					
997	533014.41	4189554.62	Картометрический метод	0.2	-
998	532830.11	4189500.66	Картометрический метод	0.2	-
999	532812.94	4189461.66	Картометрический метод	0.2	-
1000	532759.65	4189340.55	Картометрический метод	0.2	-
1001	532777.10	4189341.85	Картометрический метод	0.2	-
1002	532806.45	4189353.15	Картометрический метод	0.2	-
1003	532811.05	4189341.70	Картометрический метод	0.2	-
1004	532905.30	4189376.15	Картометрический метод	0.2	-
1005	532889.85	4189433.70	Картометрический метод	0.2	-
1006	532905.60	4189439.75	Картометрический метод	0.2	-
1007	532931.60	4189448.30	Картометрический метод	0.2	-
1008	532921.95	4189485.10	Картометрический метод	0.2	-
1009	532934.70	4189489.30	Картометрический метод	0.2	-
1010	532946.14	4189492.92	Картометрический метод	0.2	-
1011	532959.39	4189497.25	Картометрический метод	0.2	-
1012	532966.87	4189498.74	Картометрический метод	0.2	-
1013	532964.99	4189504.91	Картометрический метод	0.2	-
1014	532978.56	4189507.92	Картометрический метод	0.2	-
1015	532995.35	4189511.05	Картометрический метод	0.2	-
1016	532989.15	4189540.75	Картометрический метод	0.2	-
997	533014.41	4189554.62	Картометрический метод	0.2	-
нРтоп-031					

2. Сведения о характерных точках границ объекта					
Обозначение характерных точек части границы	Координаты, м		Метод определения координат характерной точки	Средняя квадратическая погрешность положения характерной точки (M <sub>t</sub> ), м	Описание обозначения точки на местности (при наличии)
	X	Y			
1	2	3	4	5	6
1017	533415.63	4189717.49	Картометрический метод	0.2	-
1018	533148.07	4189593.76	Картометрический метод	0.2	-
1019	533030.43	4189559.31	Картометрический метод	0.2	-
1020	533168.35	4189580.20	Картометрический метод	0.2	-
1021	533173.25	4189590.30	Картометрический метод	0.2	-
1022	533249.40	4189604.75	Картометрический метод	0.2	-
1023	533334.20	4189613.30	Картометрический метод	0.2	-
1024	533366.70	4189630.80	Картометрический метод	0.2	-
1025	533391.30	4189676.05	Картометрический метод	0.2	-
1026	533393.25	4189697.95	Картометрический метод	0.2	-
1017	533415.63	4189717.49	Картометрический метод	0.2	-
нРтоп-032					
1027	534448.16	4189294.21	Картометрический метод	0.2	-
1028	534388.11	4189337.40	Картометрический метод	0.2	-
1029	534380.85	4189338.66	Картометрический метод	0.2	-
1030	534262.86	4189404.77	Картометрический метод	0.2	-
1031	534260.34	4189406.18	Картометрический метод	0.2	-
1032	534261.56	4189414.54	Картометрический метод	0.2	-
1033	534263.55	4189428.16	Картометрический метод	0.2	-
1034	534264.40	4189434.01	Картометрический метод	0.2	-
1035	534264.85	4189437.07	Картометрический метод	0.2	-
1036	534263.30	4189438.16	Картометрический метод	0.2	-
1037	534248.57	4189448.56	Картометрический метод	0.2	-
1038	534244.97	4189451.10	Картометрический метод	0.2	-
1039	534241.12	4189453.82	Картометрический метод	0.2	-
1040	534246.94	4189474.83	Картометрический метод	0.2	-



2. Сведения о характерных точках границ объекта					
Обозначение характерных точек части границы	Координаты, м		Метод определения координат характерной точки	Средняя квадратическая погрешность положения характерной точки (Mt), м	Описание обозначения точки на местности (при наличии)
	X	Y			
1	2	3	4	5	6
1041	534247.24	4189475.92	Картометрический метод	0.2	-
1042	534216.99	4189494.26	Картометрический метод	0.2	-
1043	534215.25	4189495.32	Картометрический метод	0.2	-
1044	534215.56	4189498.63	Картометрический метод	0.2	-
1045	534216.45	4189508.17	Картометрический метод	0.2	-
1046	534216.57	4189509.43	Картометрический метод	0.2	-
1047	534187.51	4189525.12	Картометрический метод	0.2	-
1048	534172.05	4189525.65	Картометрический метод	0.2	-
1049	534158.94	4189506.78	Картометрический метод	0.2	-
1050	534169.25	4189500.75	Картометрический метод	0.2	-
1051	534205.05	4189481.50	Картометрический метод	0.2	-
1052	534218.50	4189471.30	Картометрический метод	0.2	-
1053	534229.57	4189462.68	Картометрический метод	0.2	-
1054	534209.36	4189430.27	Картометрический метод	0.2	-
1055	534236.25	4189411.91	Картометрический метод	0.2	-
1056	534246.45	4189404.95	Картометрический метод	0.2	-
1057	534234.95	4189387.20	Картометрический метод	0.2	-
1058	534237.09	4189385.86	Картометрический метод	0.2	-
1059	534279.10	4189356.25	Картометрический метод	0.2	-
1060	534288.30	4189371.00	Картометрический метод	0.2	-
1061	534351.64	4189341.48	Картометрический метод	0.2	-
1062	534376.74	4189329.24	Картометрический метод	0.2	-
1063	534413.45	4189293.50	Картометрический метод	0.2	-
1064	534441.15	4189291.15	Картометрический метод	0.2	-
1027	534448.16	4189294.21	Картометрический метод	0.2	-
нРтоп-033					

2. Сведения о характерных точках границ объекта					
Обозначение характерных точек части границы	Координаты, м		Метод определения координат характерной точки	Средняя квадратическая погрешность положения характерной точки (M <sub>t</sub> ), м	Описание обозначения точки на местности (при наличии)
	X	Y			
1	2	3	4	5	6
1065	534149.13	4189527.23	Картометрический метод	0.2	-
1066	534135.53	4189537.33	Картометрический метод	0.2	-
1067	534145.11	4189561.04	Картометрический метод	0.2	-
1068	534141.38	4189571.72	Картометрический метод	0.2	-
1069	534135.35	4189572.50	Картометрический метод	0.2	-
1070	534121.70	4189528.60	Картометрический метод	0.2	-
1071	534143.97	4189515.54	Картометрический метод	0.2	-
1065	534149.13	4189527.23	Картометрический метод	0.2	-
нРтоп-034					
1072	535027.04	4200463.84	Картометрический метод	0.2	-
1073	535019.84	4200464.73	Картометрический метод	0.2	-
1074	535000.14	4200467.15	Картометрический метод	0.2	-
1075	534987.88	4200468.66	Картометрический метод	0.2	-
1076	534981.88	4200460.40	Картометрический метод	0.2	-
1077	534978.32	4200455.51	Картометрический метод	0.2	-
1078	534974.70	4200450.79	Картометрический метод	0.2	-
1079	534968.72	4200450.66	Картометрический метод	0.2	-
1080	534968.45	4200450.65	Картометрический метод	0.2	-
1081	534967.46	4200449.31	Картометрический метод	0.2	-
1082	534966.61	4200448.14	Картометрический метод	0.2	-
1083	534963.55	4200448.28	Картометрический метод	0.2	-
1084	534951.00	4200454.55	Картометрический метод	0.2	-
1085	534941.39	4200455.80	Картометрический метод	0.2	-
1086	534939.44	4200460.83	Картометрический метод	0.2	-
1087	534934.99	4200449.68	Картометрический метод	0.2	-
1088	534934.29	4200447.92	Картометрический метод	0.2	-

2. Сведения о характерных точках границ объекта					
Обозначение характерных точек части границы	Координаты, м		Метод определения координат характерной точки	Средняя квадратическая погрешность положения характерной точки (M <sub>t</sub> ), м	Описание обозначения точки на местности (при наличии)
	X	Y			
1	2	3	4	5	6
1089	534918.76	4200409.04	Картометрический метод	0.2	-
1090	534900.12	4200362.38	Картометрический метод	0.2	-
1091	534885.91	4200335.03	Картометрический метод	0.2	-
1092	534855.99	4200270.98	Картометрический метод	0.2	-
1093	534842.61	4200253.03	Картометрический метод	0.2	-
1094	534838.73	4200241.06	Картометрический метод	0.2	-
1095	534841.55	4200232.27	Картометрический метод	0.2	-
1096	534847.37	4200219.76	Картометрический метод	0.2	-
1097	534855.85	4200237.68	Картометрический метод	0.2	-
1098	534911.36	4200214.60	Картометрический метод	0.2	-
1099	534895.90	4200181.51	Картометрический метод	0.2	-
1100	534887.35	4200163.19	Картометрический метод	0.2	-
1101	534876.91	4200141.18	Картометрический метод	0.2	-
1102	534858.10	4200148.94	Картометрический метод	0.2	-
1103	534821.87	4200163.90	Картометрический метод	0.2	-
1104	534819.12	4200157.00	Картометрический метод	0.2	-
1105	534811.32	4200137.40	Картометрический метод	0.2	-
1106	534804.48	4200128.71	Картометрический метод	0.2	-
1107	534788.56	4200093.35	Картометрический метод	0.2	-
1108	534780.91	4200076.36	Картометрический метод	0.2	-
1109	534761.01	4200035.53	Картометрический метод	0.2	-
1110	534755.13	4200030.52	Картометрический метод	0.2	-
1111	534752.49	4200025.82	Картометрический метод	0.2	-
1112	534751.15	4199981.96	Картометрический метод	0.2	-
1113	534776.36	4199972.32	Картометрический метод	0.2	-
1114	534795.80	4199996.60	Картометрический метод	0.2	-

2. Сведения о характерных точках границ объекта					
Обозначение характерных точек части границы	Координаты, м		Метод определения координат характерной точки	Средняя квадратическая погрешность положения характерной точки (M <sub>t</sub> ), м	Описание обозначения точки на местности (при наличии)
	X	Y			
1	2	3	4	5	6
1115	534814.34	4199996.60	Картометрический метод	0.2	-
1116	534876.91	4200141.18	Картометрический метод	0.2	-
1117	534917.11	4200124.89	Картометрический метод	0.2	-
1118	534949.86	4200198.69	Картометрический метод	0.2	-
1119	534911.36	4200214.60	Картометрический метод	0.2	-
1120	534927.59	4200252.55	Картометрический метод	0.2	-
1121	534924.35	4200253.90	Картометрический метод	0.2	-
1122	534872.10	4200274.90	Картометрический метод	0.2	-
1123	534879.95	4200294.80	Картометрический метод	0.2	-
1124	534935.85	4200272.50	Картометрический метод	0.2	-
1072	535027.04	4200463.84	Картометрический метод	0.2	-
нРтоп-035					
1125	533459.05	4189423.40	Картометрический метод	0.2	-
1126	533452.95	4189422.50	Картометрический метод	0.2	-
1127	533454.05	4189412.40	Картометрический метод	0.2	-
1128	533458.60	4189411.90	Картометрический метод	0.2	-
1129	533458.30	4189413.00	Картометрический метод	0.2	-
1130	533458.35	4189414.55	Картометрический метод	0.2	-
1125	533459.05	4189423.40	Картометрический метод	0.2	-
нРтоп-036					
1131	533445.55	4189330.75	Картометрический метод	0.2	-
1132	533434.15	4189335.15	Картометрический метод	0.2	-
1133	533421.30	4189311.85	Картометрический метод	0.2	-
1134	533419.02	4189302.98	Картометрический метод	0.2	-
1135	533419.10	4189303.15	Картометрический метод	0.2	-
1136	533419.75	4189304.35	Картометрический метод	0.2	-

## 2. Сведения о характерных точках границ объекта

Обозначение характерных точек части границы	Координаты, м		Метод определения координат характерной точки	Средняя квадратическая погрешность положения характерной точки (Mt), м	Описание обозначения точки на местности (при наличии)
	X	Y			
1	2	3	4	5	6
1137	533420.25	4189305.25	Картометрический метод	0.2	-
1138	533428.10	4189317.35	Картометрический метод	0.2	-
1139	533433.95	4189323.20	Картометрический метод	0.2	-
1131	533445.55	4189330.75	Картометрический метод	0.2	-



**Текстовое описание местоположения границ  
населенных пунктов, территориальных зон, особо охраняемых природных  
территорий, зон с особыми условиями использования территорий**

Прохождение границы		Описание прохождения границы
от точки	до точки	
1	2	3
1	2	-
2	3	-
3	4	-
4	5	-
5	6	-
6	7	-
7	8	-
8	9	-
9	10	-
10	11	-
11	12	-
12	13	-
13	14	-
14	15	-
15	16	-
16	17	-

**Текстовое описание местоположения границ  
населенных пунктов, территориальных зон, особо охраняемых природных  
территорий, зон с особыми условиями использования территорий**

Прохождение границы		Описание прохождения границы
от точки	до точки	
1	2	3
17	18	-
18	19	-
19	20	-
20	21	-
21	1	-
22	23	-
23	24	-
24	25	-
25	26	-
26	27	-
27	28	-
28	29	-
29	30	-
30	31	-
31	32	-
32	33	-



**Текстовое описание местоположения границ  
населенных пунктов, территориальных зон, особо охраняемых природных  
территорий, зон с особыми условиями использования территорий**

Прохождение границы		Описание прохождения границы
от точки	до точки	
1	2	3
33	34	-
34	35	-
35	36	-
36	37	-
37	38	-
38	39	-
39	40	-
40	41	-
41	42	-
42	43	-
43	44	-
44	45	-
45	46	-
46	47	-
47	48	-
48	49	-

**Текстовое описание местоположения границ  
населенных пунктов, территориальных зон, особо охраняемых природных  
территорий, зон с особыми условиями использования территорий**

Прохождение границы		Описание прохождения границы
от точки	до точки	
1	2	3
49	50	-
50	51	-
51	52	-
52	53	-
53	54	-
54	55	-
55	56	-
56	57	-
57	58	-
58	59	-
59	60	-
60	61	-
61	62	-
62	63	-
63	64	-
64	65	-

**Текстовое описание местоположения границ  
населенных пунктов, территориальных зон, особо охраняемых природных  
территорий, зон с особыми условиями использования территорий**

Прохождение границы		Описание прохождения границы
от точки	до точки	
1	2	3
65	66	-
66	67	-
67	68	-
68	69	-
69	70	-
70	71	-
71	72	-
72	73	-
73	74	-
74	75	-
75	76	-
76	77	-
77	78	-
78	79	-
79	80	-
80	81	-

**Текстовое описание местоположения границ  
населенных пунктов, территориальных зон, особо охраняемых природных  
территорий, зон с особыми условиями использования территорий**

Прохождение границы		Описание прохождения границы
от точки	до точки	
1	2	3
81	82	-
82	83	-
83	84	-
84	85	-
85	86	-
86	87	-
87	88	-
88	89	-
89	90	-
90	91	-
91	92	-
92	93	-
93	94	-
94	95	-
95	22	-
96	97	-

**Текстовое описание местоположения границ  
населенных пунктов, территориальных зон, особо охраняемых природных  
территорий, зон с особыми условиями использования территорий**

Прохождение границы		Описание прохождения границы
от точки	до точки	
1	2	3
97	98	-
98	99	-
99	100	-
100	101	-
101	102	-
102	103	-
103	104	-
104	105	-
105	106	-
106	107	-
107	108	-
108	109	-
109	110	-
110	111	-
111	112	-
112	113	-

**Текстовое описание местоположения границ  
населенных пунктов, территориальных зон, особо охраняемых природных  
территорий, зон с особыми условиями использования территорий**

Прохождение границы		Описание прохождения границы
от точки	до точки	
1	2	3
113	114	-
114	115	-
115	116	-
116	117	-
117	118	-
118	119	-
119	120	-
120	121	-
121	96	-
122	123	-
123	124	-
124	125	-
125	126	-
126	127	-
127	128	-
128	129	-

**Текстовое описание местоположения границ  
населенных пунктов, территориальных зон, особо охраняемых природных  
территорий, зон с особыми условиями использования территорий**

Прохождение границы		Описание прохождения границы
от точки	до точки	
1	2	3
129	130	-
130	131	-
131	132	-
132	133	-
133	134	-
134	135	-
135	136	-
136	137	-
137	138	-
138	139	-
139	122	-
140	141	-
141	142	-
142	143	-
143	144	-
144	145	-

**Текстовое описание местоположения границ  
населенных пунктов, территориальных зон, особо охраняемых природных  
территорий, зон с особыми условиями использования территорий**

Прохождение границы		Описание прохождения границы
от точки	до точки	
1	2	3
145	146	-
146	147	-
147	148	-
148	149	-
149	150	-
150	151	-
151	152	-
152	153	-
153	154	-
154	155	-
155	156	-
156	157	-
157	158	-
158	159	-
159	140	-
160	161	-



**Текстовое описание местоположения границ  
населенных пунктов, территориальных зон, особо охраняемых природных  
территорий, зон с особыми условиями использования территорий**

Прохождение границы		Описание прохождения границы
от точки	до точки	
1	2	3
161	162	-
162	163	-
163	164	-
164	165	-
165	166	-
166	167	-
167	168	-
168	169	-
169	170	-
170	171	-
171	172	-
172	173	-
173	174	-
174	175	-
175	176	-
176	177	-

**Текстовое описание местоположения границ  
населенных пунктов, территориальных зон, особо охраняемых природных  
территорий, зон с особыми условиями использования территорий**

Прохождение границы		Описание прохождения границы
от точки	до точки	
1	2	3
177	178	-
178	179	-
179	160	-
180	181	-
181	182	-
182	183	-
183	184	-
184	185	-
185	186	-
186	187	-
187	188	-
188	189	-
189	190	-
190	191	-
191	192	-
192	193	-

**Текстовое описание местоположения границ  
населенных пунктов, территориальных зон, особо охраняемых природных  
территорий, зон с особыми условиями использования территорий**

Прохождение границы		Описание прохождения границы
от точки	до точки	
1	2	3
193	194	-
194	195	-
195	196	-
196	197	-
197	198	-
198	199	-
199	200	-
200	201	-
201	202	-
202	203	-
203	204	-
204	205	-
205	206	-
206	207	-
207	208	-
208	180	-

**Текстовое описание местоположения границ  
населенных пунктов, территориальных зон, особо охраняемых природных  
территорий, зон с особыми условиями использования территорий**

Прохождение границы		Описание прохождения границы
от точки	до точки	
1	2	3
209	210	-
210	211	-
211	212	-
212	213	-
213	214	-
214	215	-
215	216	-
216	217	-
217	218	-
218	219	-
219	220	-
220	221	-
221	222	-
222	223	-
223	224	-
224	225	-

**Текстовое описание местоположения границ  
населенных пунктов, территориальных зон, особо охраняемых природных  
территорий, зон с особыми условиями использования территорий**

Прохождение границы		Описание прохождения границы
от точки	до точки	
1	2	3
225	226	-
226	227	-
227	228	-
228	229	-
229	209	-
230	231	-
231	232	-
232	233	-
233	234	-
234	235	-
235	236	-
236	237	-
237	238	-
238	239	-
239	230	-
240	241	-

**Текстовое описание местоположения границ  
населенных пунктов, территориальных зон, особо охраняемых природных  
территорий, зон с особыми условиями использования территорий**

Прохождение границы		Описание прохождения границы
от точки	до точки	
1	2	3
241	242	-
242	243	-
243	244	-
244	245	-
245	246	-
246	247	-
247	248	-
248	249	-
249	250	-
250	251	-
251	252	-
252	253	-
253	254	-
254	255	-
255	256	-
256	257	-

**Текстовое описание местоположения границ  
населенных пунктов, территориальных зон, особо охраняемых природных  
территорий, зон с особыми условиями использования территорий**

Прохождение границы		Описание прохождения границы
от точки	до точки	
1	2	3
257	258	-
258	259	-
259	260	-
260	240	-
261	262	-
262	263	-
263	264	-
264	265	-
265	266	-
266	267	-
267	268	-
268	269	-
269	270	-
270	271	-
271	272	-
272	273	-

**Текстовое описание местоположения границ  
населенных пунктов, территориальных зон, особо охраняемых природных  
территорий, зон с особыми условиями использования территорий**

Прохождение границы		Описание прохождения границы
от точки	до точки	
1	2	3
273	274	-
274	275	-
275	261	-
276	277	-
277	278	-
278	279	-
279	280	-
280	281	-
281	282	-
282	283	-
283	276	-
284	285	-
285	286	-
286	287	-
287	288	-
288	289	-



**Текстовое описание местоположения границ  
населенных пунктов, территориальных зон, особо охраняемых природных  
территорий, зон с особыми условиями использования территорий**

Прохождение границы		Описание прохождения границы
от точки	до точки	
1	2	3
289	290	-
290	291	-
291	292	-
292	293	-
293	294	-
294	295	-
295	296	-
296	297	-
297	298	-
298	299	-
299	300	-
300	301	-
301	302	-
302	303	-
303	304	-
304	305	-

**Текстовое описание местоположения границ  
населенных пунктов, территориальных зон, особо охраняемых природных  
территорий, зон с особыми условиями использования территорий**

Прохождение границы		Описание прохождения границы
от точки	до точки	
1	2	3
305	306	-
306	307	-
307	308	-
308	309	-
309	310	-
310	311	-
311	312	-
312	313	-
313	314	-
314	315	-
315	316	-
316	317	-
317	318	-
318	319	-
319	320	-
320	321	-

**Текстовое описание местоположения границ  
населенных пунктов, территориальных зон, особо охраняемых природных  
территорий, зон с особыми условиями использования территорий**

Прохождение границы		Описание прохождения границы
от точки	до точки	
1	2	3
321	322	-
322	323	-
323	324	-
324	325	-
325	326	-
326	327	-
327	328	-
328	329	-
329	330	-
330	331	-
331	332	-
332	333	-
333	334	-
334	335	-
335	336	-
336	337	-

**Текстовое описание местоположения границ  
населенных пунктов, территориальных зон, особо охраняемых природных  
территорий, зон с особыми условиями использования территорий**

Прохождение границы		Описание прохождения границы
от точки	до точки	
1	2	3
337	338	-
338	339	-
339	340	-
340	341	-
341	342	-
342	343	-
343	344	-
344	345	-
345	346	-
346	347	-
347	348	-
348	349	-
349	350	-
350	351	-
351	352	-
352	353	-

**Текстовое описание местоположения границ  
населенных пунктов, территориальных зон, особо охраняемых природных  
территорий, зон с особыми условиями использования территорий**

Прохождение границы		Описание прохождения границы
от точки	до точки	
1	2	3
353	354	-
354	355	-
355	356	-
356	357	-
357	358	-
358	359	-
359	360	-
360	361	-
361	362	-
362	363	-
363	364	-
364	365	-
365	366	-
366	367	-
367	368	-
368	369	-

**Текстовое описание местоположения границ  
населенных пунктов, территориальных зон, особо охраняемых природных  
территорий, зон с особыми условиями использования территорий**

Прохождение границы		Описание прохождения границы
от точки	до точки	
1	2	3
369	370	-
370	371	-
371	372	-
372	373	-
373	374	-
374	375	-
375	376	-
376	377	-
377	378	-
378	379	-
379	380	-
380	381	-
381	382	-
382	383	-
383	384	-
384	385	-

**Текстовое описание местоположения границ  
населенных пунктов, территориальных зон, особо охраняемых природных  
территорий, зон с особыми условиями использования территорий**

Прохождение границы		Описание прохождения границы
от точки	до точки	
1	2	3
385	386	-
386	387	-
387	388	-
388	389	-
389	390	-
390	391	-
391	392	-
392	393	-
393	394	-
394	395	-
395	396	-
396	397	-
397	398	-
398	399	-
399	400	-
400	401	-

**Текстовое описание местоположения границ  
населенных пунктов, территориальных зон, особо охраняемых природных  
территорий, зон с особыми условиями использования территорий**

Прохождение границы		Описание прохождения границы
от точки	до точки	
1	2	3
401	402	-
402	403	-
403	404	-
404	405	-
405	406	-
406	407	-
407	408	-
408	409	-
409	410	-
410	411	-
411	284	-
412	413	-
413	414	-
414	415	-
415	416	-
416	417	-



**Текстовое описание местоположения границ  
населенных пунктов, территориальных зон, особо охраняемых природных  
территорий, зон с особыми условиями использования территорий**

Прохождение границы		Описание прохождения границы
от точки	до точки	
1	2	3
417	418	-
418	419	-
419	420	-
420	421	-
421	422	-
422	423	-
423	424	-
424	412	-
425	426	-
426	427	-
427	428	-
428	429	-
429	430	-
430	431	-
431	432	-
432	433	-

**Текстовое описание местоположения границ  
населенных пунктов, территориальных зон, особо охраняемых природных  
территорий, зон с особыми условиями использования территорий**

Прохождение границы		Описание прохождения границы
от точки	до точки	
1	2	3
433	434	-
434	435	-
435	436	-
436	437	-
437	438	-
438	439	-
439	440	-
440	441	-
441	442	-
442	443	-
443	444	-
444	445	-
445	446	-
446	447	-
447	448	-
448	449	-

**Текстовое описание местоположения границ  
населенных пунктов, территориальных зон, особо охраняемых природных  
территорий, зон с особыми условиями использования территорий**

Прохождение границы		Описание прохождения границы
от точки	до точки	
1	2	3
449	450	-
450	451	-
451	452	-
452	453	-
453	454	-
454	425	-
455	456	-
456	457	-
457	458	-
458	459	-
459	460	-
460	461	-
461	462	-
462	463	-
463	464	-
464	465	-

**Текстовое описание местоположения границ  
населенных пунктов, территориальных зон, особо охраняемых природных  
территорий, зон с особыми условиями использования территорий**

Прохождение границы		Описание прохождения границы
от точки	до точки	
1	2	3
465	466	-
466	467	-
467	468	-
468	469	-
469	470	-
470	471	-
471	472	-
472	473	-
473	474	-
474	475	-
475	476	-
476	477	-
477	478	-
478	479	-
479	480	-
480	481	-

**Текстовое описание местоположения границ  
населенных пунктов, территориальных зон, особо охраняемых природных  
территорий, зон с особыми условиями использования территорий**

Прохождение границы		Описание прохождения границы
от точки	до точки	
1	2	3
481	482	-
482	483	-
483	484	-
484	485	-
485	486	-
486	487	-
487	488	-
488	489	-
489	490	-
490	491	-
491	492	-
492	493	-
493	494	-
494	495	-
495	496	-
496	497	-

**Текстовое описание местоположения границ  
населенных пунктов, территориальных зон, особо охраняемых природных  
территорий, зон с особыми условиями использования территорий**

Прохождение границы		Описание прохождения границы
от точки	до точки	
1	2	3
497	498	-
498	499	-
499	500	-
500	501	-
501	502	-
502	503	-
503	504	-
504	505	-
505	506	-
506	507	-
507	508	-
508	509	-
509	510	-
510	511	-
511	512	-
512	513	-

**Текстовое описание местоположения границ  
населенных пунктов, территориальных зон, особо охраняемых природных  
территорий, зон с особыми условиями использования территорий**

Прохождение границы		Описание прохождения границы
от точки	до точки	
1	2	3
513	514	-
514	515	-
515	516	-
516	517	-
517	518	-
518	519	-
519	520	-
520	521	-
521	522	-
522	523	-
523	524	-
524	525	-
525	526	-
526	527	-
527	528	-
528	529	-

**Текстовое описание местоположения границ  
населенных пунктов, территориальных зон, особо охраняемых природных  
территорий, зон с особыми условиями использования территорий**

Прохождение границы		Описание прохождения границы
от точки	до точки	
1	2	3
529	530	-
530	531	-
531	532	-
532	533	-
533	534	-
534	535	-
535	536	-
536	537	-
537	455	-
538	539	-
539	540	-
540	541	-
541	538	-
542	543	-
543	544	-
544	545	-



**Текстовое описание местоположения границ  
населенных пунктов, территориальных зон, особо охраняемых природных  
территорий, зон с особыми условиями использования территорий**

Прохождение границы		Описание прохождения границы
от точки	до точки	
1	2	3
545	546	-
546	547	-
547	548	-
548	549	-
549	550	-
550	551	-
551	552	-
552	553	-
553	554	-
554	555	-
555	556	-
556	557	-
557	558	-
558	559	-
559	560	-
560	561	-

**Текстовое описание местоположения границ  
населенных пунктов, территориальных зон, особо охраняемых природных  
территорий, зон с особыми условиями использования территорий**

Прохождение границы		Описание прохождения границы
от точки	до точки	
1	2	3
561	562	-
562	563	-
563	564	-
564	565	-
565	566	-
566	567	-
567	568	-
568	569	-
569	570	-
570	571	-
571	572	-
572	573	-
573	574	-
574	575	-
575	576	-
576	577	-

**Текстовое описание местоположения границ  
населенных пунктов, территориальных зон, особо охраняемых природных  
территорий, зон с особыми условиями использования территорий**

Прохождение границы		Описание прохождения границы
от точки	до точки	
1	2	3
577	578	-
578	579	-
579	580	-
580	581	-
581	582	-
582	583	-
583	584	-
584	542	-
585	586	-
586	587	-
587	588	-
588	589	-
589	590	-
590	591	-
591	592	-
592	593	-

**Текстовое описание местоположения границ  
населенных пунктов, территориальных зон, особо охраняемых природных  
территорий, зон с особыми условиями использования территорий**

Прохождение границы		Описание прохождения границы
от точки	до точки	
1	2	3
593	594	-
594	595	-
595	596	-
596	597	-
597	598	-
598	599	-
599	600	-
600	601	-
601	602	-
602	603	-
603	604	-
604	605	-
605	606	-
606	607	-
607	608	-
608	609	-

**Текстовое описание местоположения границ  
населенных пунктов, территориальных зон, особо охраняемых природных  
территорий, зон с особыми условиями использования территорий**

Прохождение границы		Описание прохождения границы
от точки	до точки	
1	2	3
609	610	-
610	611	-
611	612	-
612	613	-
613	614	-
614	615	-
615	616	-
616	617	-
617	618	-
618	619	-
619	620	-
620	621	-
621	622	-
622	623	-
623	624	-
624	625	-

**Текстовое описание местоположения границ  
населенных пунктов, территориальных зон, особо охраняемых природных  
территорий, зон с особыми условиями использования территорий**

Прохождение границы		Описание прохождения границы
от точки	до точки	
1	2	3
625	626	-
626	627	-
627	628	-
628	629	-
629	630	-
630	631	-
631	632	-
632	633	-
633	634	-
634	635	-
635	636	-
636	637	-
637	638	-
638	639	-
639	640	-
640	641	-

**Текстовое описание местоположения границ  
населенных пунктов, территориальных зон, особо охраняемых природных  
территорий, зон с особыми условиями использования территорий**

Прохождение границы		Описание прохождения границы
от точки	до точки	
1	2	3
641	642	-
642	643	-
643	644	-
644	645	-
645	646	-
646	647	-
647	648	-
648	649	-
649	650	-
650	651	-
651	652	-
652	653	-
653	654	-
654	655	-
655	656	-
656	657	-

**Текстовое описание местоположения границ  
населенных пунктов, территориальных зон, особо охраняемых природных  
территорий, зон с особыми условиями использования территорий**

Прохождение границы		Описание прохождения границы
от точки	до точки	
1	2	3
657	658	-
658	659	-
659	660	-
660	661	-
661	662	-
662	663	-
663	664	-
664	665	-
665	666	-
666	667	-
667	668	-
668	669	-
669	670	-
670	671	-
671	672	-
672	673	-



**Текстовое описание местоположения границ  
населенных пунктов, территориальных зон, особо охраняемых природных  
территорий, зон с особыми условиями использования территорий**

Прохождение границы		Описание прохождения границы
от точки	до точки	
1	2	3
673	674	-
674	675	-
675	676	-
676	677	-
677	678	-
678	679	-
679	680	-
680	681	-
681	682	-
682	683	-
683	684	-
684	685	-
685	686	-
686	687	-
687	688	-
688	689	-

**Текстовое описание местоположения границ  
населенных пунктов, территориальных зон, особо охраняемых природных  
территорий, зон с особыми условиями использования территорий**

Прохождение границы		Описание прохождения границы
от точки	до точки	
1	2	3
689	690	-
690	691	-
691	692	-
692	693	-
693	694	-
694	695	-
695	696	-
696	697	-
697	698	-
698	699	-
699	700	-
700	585	-
701	702	-
702	703	-
703	704	-
704	705	-

**Текстовое описание местоположения границ  
населенных пунктов, территориальных зон, особо охраняемых природных  
территорий, зон с особыми условиями использования территорий**

Прохождение границы		Описание прохождения границы
от точки	до точки	
1	2	3
705	701	-
706	707	-
707	708	-
708	709	-
709	710	-
710	706	-
711	712	-
712	713	-
713	714	-
714	711	-
715	716	-
716	717	-
717	718	-
718	715	-
719	720	-
720	721	-

**Текстовое описание местоположения границ  
населенных пунктов, территориальных зон, особо охраняемых природных  
территорий, зон с особыми условиями использования территорий**

Прохождение границы		Описание прохождения границы
от точки	до точки	
1	2	3
721	722	-
722	719	-
723	724	-
724	725	-
725	726	-
726	723	-
727	728	-
728	729	-
729	730	-
730	731	-
731	732	-
732	733	-
733	734	-
734	735	-
735	736	-
736	737	-

**Текстовое описание местоположения границ  
населенных пунктов, территориальных зон, особо охраняемых природных  
территорий, зон с особыми условиями использования территорий**

Прохождение границы		Описание прохождения границы
от точки	до точки	
1	2	3
737	727	-
738	739	-
739	740	-
740	741	-
741	742	-
742	743	-
743	744	-
744	745	-
745	746	-
746	747	-
747	748	-
748	749	-
749	750	-
750	751	-
751	752	-
752	753	-

**Текстовое описание местоположения границ  
населенных пунктов, территориальных зон, особо охраняемых природных  
территорий, зон с особыми условиями использования территорий**

Прохождение границы		Описание прохождения границы
от точки	до точки	
1	2	3
753	754	-
754	755	-
755	756	-
756	757	-
757	758	-
758	759	-
759	760	-
760	761	-
761	762	-
762	738	-
763	764	-
764	765	-
765	766	-
766	767	-
767	768	-
768	769	-

**Текстовое описание местоположения границ  
населенных пунктов, территориальных зон, особо охраняемых природных  
территорий, зон с особыми условиями использования территорий**

Прохождение границы		Описание прохождения границы
от точки	до точки	
1	2	3
769	770	-
770	763	-
771	772	-
772	773	-
773	774	-
774	775	-
775	771	-
776	777	-
777	778	-
778	779	-
779	776	-
780	781	-
781	782	-
782	783	-
783	784	-
784	785	-

**Текстовое описание местоположения границ  
населенных пунктов, территориальных зон, особо охраняемых природных  
территорий, зон с особыми условиями использования территорий**

Прохождение границы		Описание прохождения границы
от точки	до точки	
1	2	3
785	786	-
786	787	-
787	788	-
788	789	-
789	790	-
790	791	-
791	792	-
792	793	-
793	794	-
794	795	-
795	796	-
796	797	-
797	798	-
798	799	-
799	800	-
800	780	-



**Текстовое описание местоположения границ  
населенных пунктов, территориальных зон, особо охраняемых природных  
территорий, зон с особыми условиями использования территорий**

Прохождение границы		Описание прохождения границы
от точки	до точки	
1	2	3
801	802	-
802	803	-
803	804	-
804	801	-
805	806	-
806	807	-
807	808	-
808	809	-
809	810	-
810	811	-
811	812	-
812	813	-
813	814	-
814	815	-
815	816	-
816	817	-

**Текстовое описание местоположения границ  
населенных пунктов, территориальных зон, особо охраняемых природных  
территорий, зон с особыми условиями использования территорий**

Прохождение границы		Описание прохождения границы
от точки	до точки	
1	2	3
817	818	-
818	819	-
819	820	-
820	821	-
821	822	-
822	823	-
823	824	-
824	825	-
825	826	-
826	827	-
827	805	-
828	829	-
829	830	-
830	831	-
831	828	-
832	833	-

**Текстовое описание местоположения границ  
населенных пунктов, территориальных зон, особо охраняемых природных  
территорий, зон с особыми условиями использования территорий**

Прохождение границы		Описание прохождения границы
от точки	до точки	
1	2	3
833	834	-
834	835	-
835	832	-
836	837	-
837	838	-
838	839	-
839	840	-
840	841	-
841	842	-
842	843	-
843	844	-
844	845	-
845	846	-
846	847	-
847	848	-
848	849	-

**Текстовое описание местоположения границ  
населенных пунктов, территориальных зон, особо охраняемых природных  
территорий, зон с особыми условиями использования территорий**

Прохождение границы		Описание прохождения границы
от точки	до точки	
1	2	3
849	850	-
850	851	-
851	852	-
852	853	-
853	854	-
854	855	-
855	856	-
856	857	-
857	858	-
858	859	-
859	860	-
860	861	-
861	862	-
862	863	-
863	864	-
864	865	-

**Текстовое описание местоположения границ  
населенных пунктов, территориальных зон, особо охраняемых природных  
территорий, зон с особыми условиями использования территорий**

Прохождение границы		Описание прохождения границы
от точки	до точки	
1	2	3
865	866	-
866	867	-
867	868	-
868	869	-
869	870	-
870	871	-
871	872	-
872	873	-
873	874	-
874	875	-
875	876	-
876	877	-
877	878	-
878	879	-
879	880	-
880	881	-

**Текстовое описание местоположения границ  
населенных пунктов, территориальных зон, особо охраняемых природных  
территорий, зон с особыми условиями использования территорий**

Прохождение границы		Описание прохождения границы
от точки	до точки	
1	2	3
881	882	-
882	883	-
883	884	-
884	885	-
885	886	-
886	887	-
887	888	-
888	889	-
889	890	-
890	891	-
891	892	-
892	893	-
893	894	-
894	895	-
895	896	-
896	897	-

**Текстовое описание местоположения границ  
населенных пунктов, территориальных зон, особо охраняемых природных  
территорий, зон с особыми условиями использования территорий**

Прохождение границы		Описание прохождения границы
от точки	до точки	
1	2	3
897	898	-
898	899	-
899	900	-
900	901	-
901	902	-
902	903	-
903	904	-
904	905	-
905	906	-
906	907	-
907	908	-
908	909	-
909	910	-
910	911	-
911	912	-
912	913	-

**Текстовое описание местоположения границ  
населенных пунктов, территориальных зон, особо охраняемых природных  
территорий, зон с особыми условиями использования территорий**

Прохождение границы		Описание прохождения границы
от точки	до точки	
1	2	3
913	914	-
914	915	-
915	916	-
916	917	-
917	918	-
918	919	-
919	920	-
920	921	-
921	922	-
922	923	-
923	924	-
924	925	-
925	926	-
926	927	-
927	928	-
928	929	-



**Текстовое описание местоположения границ  
населенных пунктов, территориальных зон, особо охраняемых природных  
территорий, зон с особыми условиями использования территорий**

Прохождение границы		Описание прохождения границы
от точки	до точки	
1	2	3
929	930	-
930	931	-
931	932	-
932	933	-
933	934	-
934	935	-
935	936	-
936	937	-
937	938	-
938	939	-
939	940	-
940	941	-
941	942	-
942	943	-
943	944	-
944	945	-

**Текстовое описание местоположения границ  
населенных пунктов, территориальных зон, особо охраняемых природных  
территорий, зон с особыми условиями использования территорий**

Прохождение границы		Описание прохождения границы
от точки	до точки	
1	2	3
945	946	-
946	947	-
947	948	-
948	949	-
949	950	-
950	951	-
951	952	-
952	953	-
953	836	-
954	955	-
955	956	-
956	957	-
957	958	-
958	959	-
959	960	-
960	961	-

**Текстовое описание местоположения границ  
населенных пунктов, территориальных зон, особо охраняемых природных  
территорий, зон с особыми условиями использования территорий**

Прохождение границы		Описание прохождения границы
от точки	до точки	
1	2	3
961	962	-
962	963	-
963	964	-
964	954	-
965	966	-
966	967	-
967	968	-
968	969	-
969	970	-
970	965	-
971	972	-
972	973	-
973	974	-
974	971	-
975	976	-
976	977	-

**Текстовое описание местоположения границ  
населенных пунктов, территориальных зон, особо охраняемых природных  
территорий, зон с особыми условиями использования территорий**

Прохождение границы		Описание прохождения границы
от точки	до точки	
1	2	3
977	978	-
978	979	-
979	980	-
980	981	-
981	982	-
982	983	-
983	984	-
984	985	-
985	986	-
986	987	-
987	988	-
988	989	-
989	990	-
990	991	-
991	992	-
992	993	-

**Текстовое описание местоположения границ  
населенных пунктов, территориальных зон, особо охраняемых природных  
территорий, зон с особыми условиями использования территорий**

Прохождение границы		Описание прохождения границы
от точки	до точки	
1	2	3
993	994	-
994	995	-
995	996	-
996	975	-
997	998	-
998	999	-
999	1000	-
1000	1001	-
1001	1002	-
1002	1003	-
1003	1004	-
1004	1005	-
1005	1006	-
1006	1007	-
1007	1008	-
1008	1009	-

**Текстовое описание местоположения границ  
населенных пунктов, территориальных зон, особо охраняемых природных  
территорий, зон с особыми условиями использования территорий**

Прохождение границы		Описание прохождения границы
от точки	до точки	
1	2	3
1009	1010	-
1010	1011	-
1011	1012	-
1012	1013	-
1013	1014	-
1014	1015	-
1015	1016	-
1016	997	-
1017	1018	-
1018	1019	-
1019	1020	-
1020	1021	-
1021	1022	-
1022	1023	-
1023	1024	-
1024	1025	-

**Текстовое описание местоположения границ  
населенных пунктов, территориальных зон, особо охраняемых природных  
территорий, зон с особыми условиями использования территорий**

Прохождение границы		Описание прохождения границы
от точки	до точки	
1	2	3
1025	1026	-
1026	1017	-
1027	1028	-
1028	1029	-
1029	1030	-
1030	1031	-
1031	1032	-
1032	1033	-
1033	1034	-
1034	1035	-
1035	1036	-
1036	1037	-
1037	1038	-
1038	1039	-
1039	1040	-
1040	1041	-

**Текстовое описание местоположения границ  
населенных пунктов, территориальных зон, особо охраняемых природных  
территорий, зон с особыми условиями использования территорий**

Прохождение границы		Описание прохождения границы
от точки	до точки	
1	2	3
1041	1042	-
1042	1043	-
1043	1044	-
1044	1045	-
1045	1046	-
1046	1047	-
1047	1048	-
1048	1049	-
1049	1050	-
1050	1051	-
1051	1052	-
1052	1053	-
1053	1054	-
1054	1055	-
1055	1056	-
1056	1057	-



**Текстовое описание местоположения границ  
населенных пунктов, территориальных зон, особо охраняемых природных  
территорий, зон с особыми условиями использования территорий**

Прохождение границы		Описание прохождения границы
от точки	до точки	
1	2	3
1057	1058	-
1058	1059	-
1059	1060	-
1060	1061	-
1061	1062	-
1062	1063	-
1063	1064	-
1064	1027	-
1065	1066	-
1066	1067	-
1067	1068	-
1068	1069	-
1069	1070	-
1070	1071	-
1071	1065	-
1072	1073	-

**Текстовое описание местоположения границ  
населенных пунктов, территориальных зон, особо охраняемых природных  
территорий, зон с особыми условиями использования территорий**

Прохождение границы		Описание прохождения границы
от точки	до точки	
1	2	3
1073	1074	-
1074	1075	-
1075	1076	-
1076	1077	-
1077	1078	-
1078	1079	-
1079	1080	-
1080	1081	-
1081	1082	-
1082	1083	-
1083	1084	-
1084	1085	-
1085	1086	-
1086	1087	-
1087	1088	-
1088	1089	-

**Текстовое описание местоположения границ  
населенных пунктов, территориальных зон, особо охраняемых природных  
территорий, зон с особыми условиями использования территорий**

Прохождение границы		Описание прохождения границы
от точки	до точки	
1	2	3
1089	1090	-
1090	1091	-
1091	1092	-
1092	1093	-
1093	1094	-
1094	1095	-
1095	1096	-
1096	1097	-
1097	1098	-
1098	1099	-
1099	1100	-
1100	1101	-
1101	1102	-
1102	1103	-
1103	1104	-
1104	1105	-

**Текстовое описание местоположения границ  
населенных пунктов, территориальных зон, особо охраняемых природных  
территорий, зон с особыми условиями использования территорий**

Прохождение границы		Описание прохождения границы
от точки	до точки	
1	2	3
1105	1106	-
1106	1107	-
1107	1108	-
1108	1109	-
1109	1110	-
1110	1111	-
1111	1112	-
1112	1113	-
1113	1114	-
1114	1115	-
1115	1116	-
1116	1117	-
1117	1118	-
1118	1119	-
1119	1120	-
1120	1121	-

**Текстовое описание местоположения границ  
населенных пунктов, территориальных зон, особо охраняемых природных  
территорий, зон с особыми условиями использования территорий**

Прохождение границы		Описание прохождения границы
от точки	до точки	
1	2	3
1121	1122	-
1122	1123	-
1123	1124	-
1124	1072	-
1125	1126	-
1126	1127	-
1127	1128	-
1128	1129	-
1129	1130	-
1130	1125	-
1131	1132	-
1132	1133	-
1133	1134	-
1134	1135	-
1135	1136	-
1136	1137	-

**Текстовое описание местоположения границ  
населенных пунктов, территориальных зон, особо охраняемых природных  
территорий, зон с особыми условиями использования территорий**



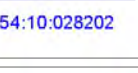






Прохождение границы		Описание прохождения границы
от точки	до точки	
1	2	3
1137	1138	-
1138	1139	-
1139	1131	-

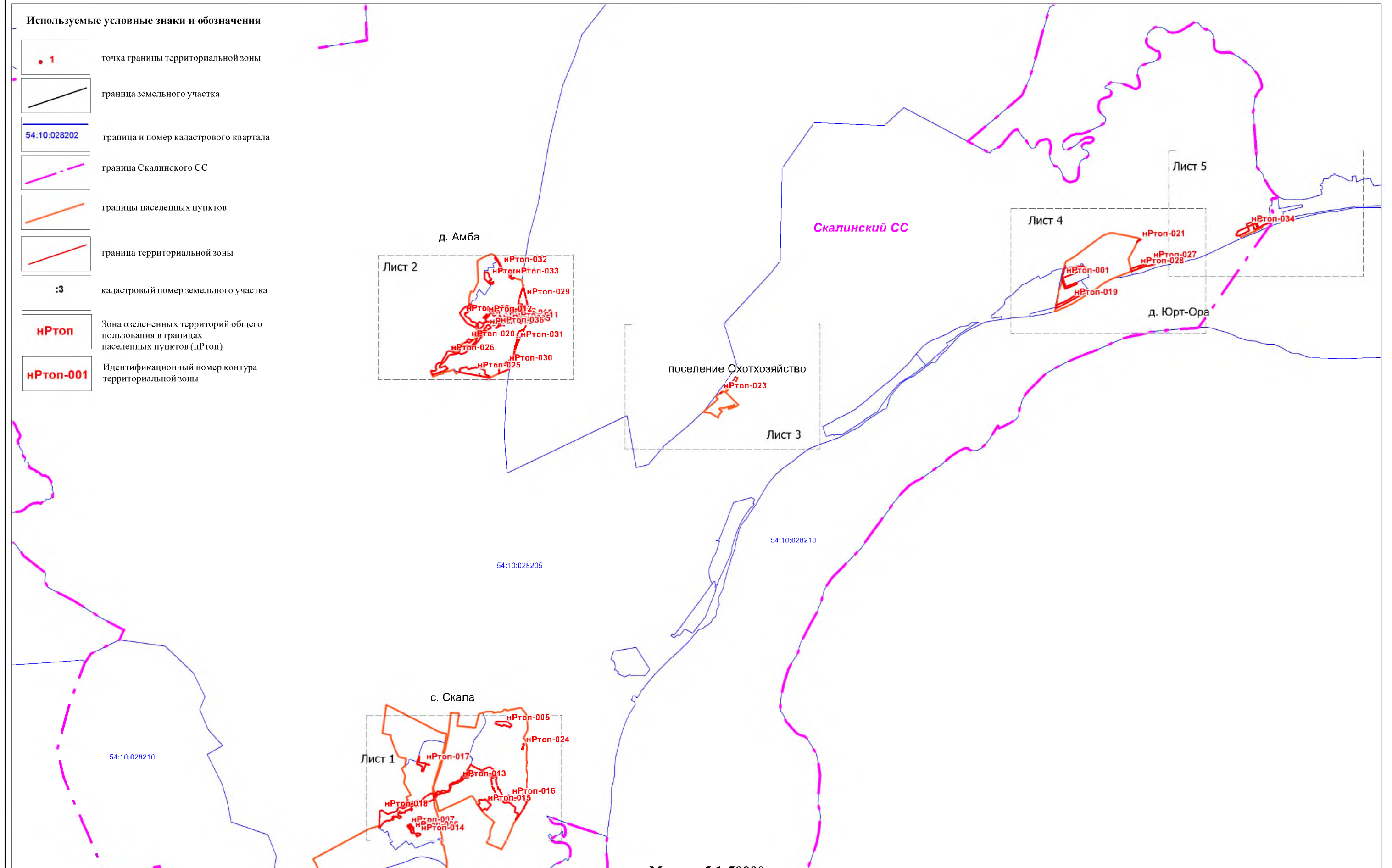
# Описание местоположения границ

Зона озелененных территорий общего пользования в границах населенных пунктов (нРтоп)

План границ объекта землеустройства

## Используемые условные знаки и обозначения

-  точка границы территориальной зоны
-  граница земельного участка
-  граница и номер кадастрового квартала
-  граница Скалинского СС
-  границы населенных пунктов
-  граница территориальной зоны
-  кадастровый номер земельного участка
-  Зона озелененных территорий общего пользования в границах населенных пунктов (нРтоп)
-  Идентификационный номер контура территориальной зоны



Масштаб 1:50000



Описание местоположения границ

Зона озелененных территорий общего пользования в границах населенных пунктов (нРтоп)

План границ объекта землеустройства



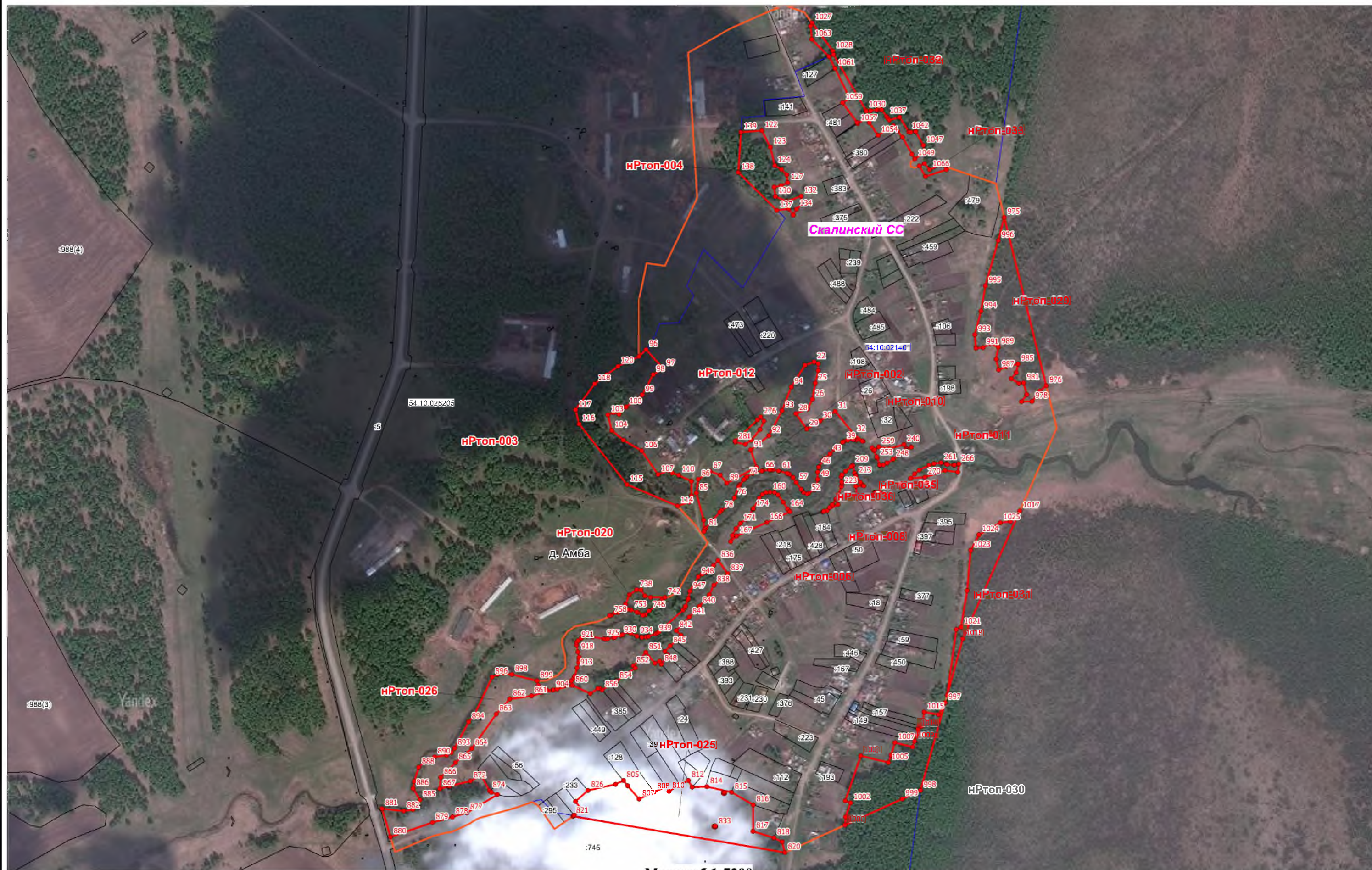
Масштаб 1:7300



Описание местоположения границ

Зона озелененных территорий общего пользования в границах населенных пунктов (нРтоп)

План границ объекта землеустройства



Масштаб 1:7300



Описание местоположения границ

Зона озелененных территорий общего пользования в границах населенных пунктов (нРтоп)

План границ объекта землеустройства



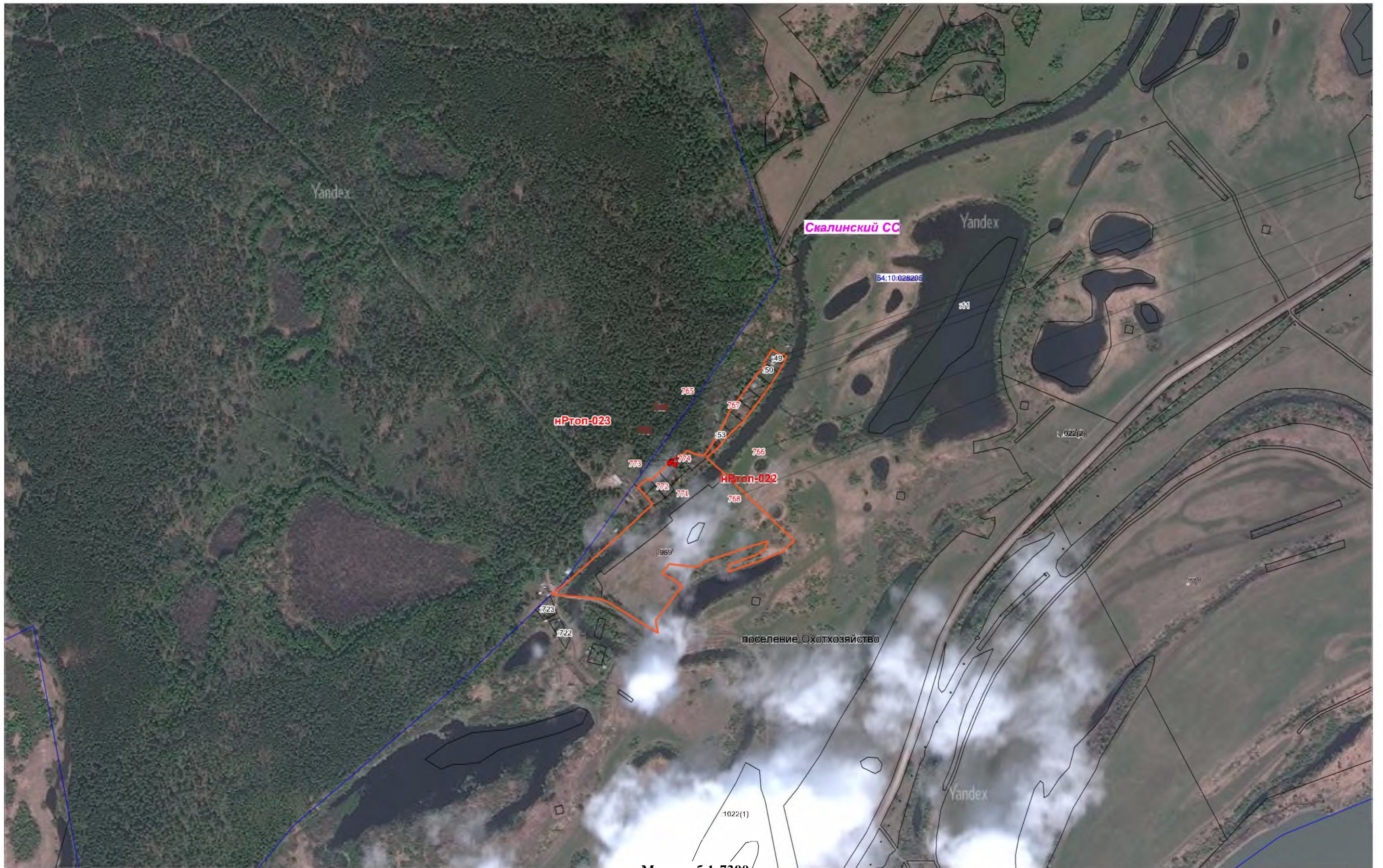
Масштаб 1:7300



Описание местоположения границ

Зона озелененных территорий общего пользования в границах населенных пунктов (нРтоп)

План границ объекта землеустройства



Масштаб 1:7300



Описание местоположения границ

Зона озелененных территорий общего пользования в границах населенных пунктов (НРТоп)

План границ объекта землеустройства



Масштаб 1:7300



# ОПИСАНИЕ МЕСТОПОЛОЖЕНИЯ ГРАНИЦ

## Зона лесов (Л)

(наименование объекта, местоположение границ которого описано (далее - объект))

### Раздел 1

#### Сведения об объекте

№ п/п	Характеристики объекта	Описание характеристик
1	2	3
1.	Местоположение объекта	Новосибирская область, район Кольванский, сельсовет Скалинский
2.	Площадь объекта +/- величина погрешности определения площади (Р +/- Дельта Р)	4437.16 +/- 0.47 га
3.	Иные характеристики объекта	<p><u>Основные виды РИ (код вида РИ):</u></p> <ul style="list-style-type: none"><li>- Размещение автомобильных дорог (7.2.1)</li><li>- Охрана природных территорий (9.1)</li><li>- Использование лесов (10.0)</li><li>- Заготовка древесины (10.1)</li><li>- Лесные плантации (10.2)</li><li>- Заготовка лесных ресурсов (10.3)</li><li>- Резервные леса (10.4)</li></ul> <p><u>Условно разрешенные виды разрешенного использования (код вида РИ):</u></p> <ul style="list-style-type: none"><li>- Водные объекты (11.0)</li><li>- Специальное пользование водными объектами (11.2)</li><li>- Гидротехнические сооружения (11.3)</li></ul> <p><u>Вспомогательные виды РИ (код вида РИ):</u> Не устанавливается</p> <p>S min – не устанавливается, S max – не устанавливается; Отступ min – не устанавливается; Этаж min - не устанавливается, Этаж max - не устанавливается; Процент застройки min – не устанавливается, Процент застройки max – не устанавливается.</p>

**Раздел 2****Сведения о местоположении границ объекта**

1. Система координат МСК НСО, зона 4

2. Сведения о характерных точках границ объекта

Обозначение характерных точек границ	Координаты, м		Метод определения координат характерной точки	Средняя квадратическая погрешность положения характерной точки (Mt), м	Описание обозначения точки на местности (при наличии)
	X	Y			
1	2	3	4	5	6
Л-001					
1	535306.20	4200441.70	Картометрический метод	0.2	-
2	535301.25	4200457.95	Картометрический метод	0.2	-
3	535296.05	4200463.15	Картометрический метод	0.2	-
4	535276.65	4200471.55	Картометрический метод	0.2	-
5	535262.50	4200469.80	Картометрический метод	0.2	-
6	535195.90	4200412.50	Картометрический метод	0.2	-
7	535195.30	4200382.95	Картометрический метод	0.2	-
8	535189.50	4200375.70	Картометрический метод	0.2	-
9	535182.55	4200407.90	Картометрический метод	0.2	-
10	535176.45	4200417.70	Картометрический метод	0.2	-
11	535166.05	4200422.95	Картометрический метод	0.2	-
12	535159.40	4200414.50	Картометрический метод	0.2	-
13	535157.45	4200391.35	Картометрический метод	0.2	-
14	535157.90	4200391.40	Картометрический метод	0.2	-
15	535158.05	4200389.25	Картометрический метод	0.2	-
16	535157.25	4200389.20	Картометрический метод	0.2	-

2. Сведения о характерных точках границ объекта					
Обозначение характерных точек части границы	Координаты, м		Метод определения координат характерной точки	Средняя квадратическая погрешность положения характерной точки (M <sub>t</sub> ), м	Описание обозначения точки на местности (при наличии)
	X	Y			
1	2	3	4	5	6
17	535157.05	4200386.75	Картометрический метод	0.2	-
18	535173.20	4200268.95	Картометрический метод	0.2	-
19	535173.35	4200268.95	Картометрический метод	0.2	-
20	535173.65	4200266.75	Картометрический метод	0.2	-
21	535173.50	4200266.75	Картометрический метод	0.2	-
22	535183.40	4200194.25	Картометрический метод	0.2	-
23	535219.30	4200128.85	Картометрический метод	0.2	-
24	535230.90	4200071.55	Картометрический метод	0.2	-
25	535232.05	4199996.85	Картометрический метод	0.2	-
26	535220.50	4199919.85	Картометрический метод	0.2	-
27	535216.96	4199911.52	Картометрический метод	0.2	-
28	535218.10	4199911.35	Картометрический метод	0.2	-
29	535217.78	4199909.17	Картометрический метод	0.2	-
30	535216.10	4199909.40	Картометрический метод	0.2	-
31	535211.20	4199897.85	Картометрический метод	0.2	-
32	535212.65	4199886.55	Картометрический метод	0.2	-
33	535225.10	4199896.10	Картометрический метод	0.2	-
34	535234.40	4199910.60	Картометрический метод	0.2	-
35	535240.45	4199944.45	Картометрический метод	0.2	-
36	535253.20	4199986.45	Картометрический метод	0.2	-
37	535256.40	4200073.25	Картометрический метод	0.2	-
38	535267.40	4200180.10	Картометрический метод	0.2	-
39	535279.55	4200255.60	Картометрический метод	0.2	-
40	535282.45	4200295.00	Картометрический метод	0.2	-
41	535292.90	4200325.95	Картометрический метод	0.2	-
42	535288.80	4200341.30	Картометрический метод	0.2	-

2. Сведения о характерных точках границ объекта					
Обозначение характерных точек части границы	Координаты, м		Метод определения координат характерной точки	Средняя квадратическая погрешность положения характерной точки (M <sub>t</sub> ), м	Описание обозначения точки на местности (при наличии)
	X	Y			
1	2	3	4	5	6
43	535296.05	4200404.95	Картометрический метод	0.2	-
1	535306.20	4200441.70	Картометрический метод	0.2	-
44	535182.86	4200216.71	Картометрический метод	0.2	-
45	535182.35	4200218.85	Картометрический метод	0.2	-
46	535180.20	4200218.33	Картометрический метод	0.2	-
47	535180.72	4200216.19	Картометрический метод	0.2	-
44	535182.86	4200216.71	Картометрический метод	0.2	-
48	537003.35	4198597.35	Картометрический метод	0.2	-
49	537001.90	4198602.15	Картометрический метод	0.2	-
50	536948.40	4198607.05	Картометрический метод	0.2	-
51	536938.70	4198602.65	Картометрический метод	0.2	-
52	536935.65	4198594.00	Картометрический метод	0.2	-
53	536997.10	4198583.30	Картометрический метод	0.2	-
48	537003.35	4198597.35	Картометрический метод	0.2	-
Л-003					
54	537010.70	4198644.65	Картометрический метод	0.2	-
55	537004.40	4198668.50	Картометрический метод	0.2	-
56	536994.65	4198671.90	Картометрический метод	0.2	-
57	536983.95	4198669.45	Картометрический метод	0.2	-
58	536969.35	4198660.70	Картометрический метод	0.2	-
59	536959.65	4198651.00	Картометрический метод	0.2	-
60	536948.45	4198625.25	Картометрический метод	0.2	-
61	536950.90	4198617.95	Картометрический метод	0.2	-
62	536964.50	4198615.00	Картометрический метод	0.2	-
63	536975.20	4198628.15	Картометрический метод	0.2	-
64	536999.05	4198626.20	Картометрический метод	0.2	-



2. Сведения о характерных точках границ объекта					
Обозначение характерных точек части границы	Координаты, м		Метод определения координат характерной точки	Средняя квадратическая погрешность положения характерной точки (M <sub>t</sub> ), м	Описание обозначения точки на местности (при наличии)
	X	Y			
1	2	3	4	5	6
65	537007.80	4198633.05	Картометрический метод	0.2	-
54	537010.70	4198644.65	Картометрический метод	0.2	-
Л-004					
66	536060.90	4197907.50	Картометрический метод	0.2	-
67	536054.55	4197934.95	Картометрический метод	0.2	-
68	536054.80	4197957.85	Картометрический метод	0.2	-
69	536039.75	4197953.50	Картометрический метод	0.2	-
70	535983.00	4197929.15	Картометрический метод	0.2	-
71	535959.25	4197915.00	Картометрический метод	0.2	-
72	535954.60	4197903.15	Картометрический метод	0.2	-
73	535957.80	4197881.45	Картометрический метод	0.2	-
74	535963.60	4197872.45	Картометрический метод	0.2	-
75	535971.10	4197866.35	Картометрический метод	0.2	-
76	535989.35	4197868.45	Картометрический метод	0.2	-
77	536034.55	4197886.05	Картометрический метод	0.2	-
78	536058.85	4197900.55	Картометрический метод	0.2	-
66	536060.90	4197907.50	Картометрический метод	0.2	-
Л-005					
79	536179.70	4194418.20	Картометрический метод	0.2	-
80	536176.40	4194425.00	Картометрический метод	0.2	-
81	536165.05	4194431.80	Картометрический метод	0.2	-
82	536154.65	4194433.85	Картометрический метод	0.2	-
83	536146.40	4194431.55	Картометрический метод	0.2	-
84	536131.05	4194415.15	Картометрический метод	0.2	-
85	536115.30	4194360.30	Картометрический метод	0.2	-
86	536093.75	4194338.45	Картометрический метод	0.2	-

2. Сведения о характерных точках границ объекта					
Обозначение характерных точек части границы	Координаты, м		Метод определения координат характерной точки	Средняя квадратическая погрешность положения характерной точки (M <sub>t</sub> ), м	Описание обозначения точки на местности (при наличии)
	X	Y			
1	2	3	4	5	6
87	536079.70	4194334.10	Картометрический метод	0.2	-
88	536072.15	4194335.55	Картометрический метод	0.2	-
89	536042.60	4194364.65	Картометрический метод	0.2	-
90	536036.95	4194367.85	Картометрический метод	0.2	-
91	536026.25	4194366.10	Картометрический метод	0.2	-
92	536021.50	4194355.55	Картометрический метод	0.2	-
93	536028.85	4194328.60	Картометрический метод	0.2	-
94	536027.15	4194321.10	Картометрический метод	0.2	-
95	535981.75	4194303.45	Картометрический метод	0.2	-
96	535966.95	4194293.85	Картометрический метод	0.2	-
97	535959.15	4194285.50	Картометрический метод	0.2	-
98	535956.25	4194277.10	Картометрический метод	0.2	-
99	535962.65	4194265.50	Картометрический метод	0.2	-
100	535973.65	4194263.45	Картометрический метод	0.2	-
101	536024.60	4194283.20	Картометрический метод	0.2	-
102	536073.25	4194284.35	Картометрический метод	0.2	-
103	536093.80	4194279.70	Картометрический метод	0.2	-
104	536095.80	4194271.55	Картометрический метод	0.2	-
105	536088.85	4194260.85	Картометрический метод	0.2	-
106	536075.55	4194249.85	Картометрический метод	0.2	-
107	536040.55	4194233.70	Картометрический метод	0.2	-
108	536037.60	4194230.20	Картометрический метод	0.2	-
109	536039.05	4194224.40	Картометрический метод	0.2	-
110	536043.45	4194223.55	Картометрический метод	0.2	-
111	536071.80	4194235.45	Картометрический метод	0.2	-
112	536111.45	4194257.40	Картометрический метод	0.2	-

2. Сведения о характерных точках границ объекта					
Обозначение характерных точек части границы	Координаты, м		Метод определения координат характерной точки	Средняя квадратическая погрешность положения характерной точки (Mt), м	Описание обозначения точки на местности (при наличии)
	X	Y			
1	2	3	4	5	6
113	536115.15	4194270.30	Картометрический метод	0.2	-
114	536146.55	4194307.50	Картометрический метод	0.2	-
115	536142.50	4194339.20	Картометрический метод	0.2	-
116	536164.65	4194364.95	Картометрический метод	0.2	-
117	536178.55	4194396.65	Картометрический метод	0.2	-
79	536179.70	4194418.20	Картометрический метод	0.2	-
Л-006					
118	535920.25	4194113.30	Картометрический метод	0.2	-
119	535915.60	4194122.60	Картометрический метод	0.2	-
120	535904.05	4194130.10	Картометрический метод	0.2	-
121	535864.65	4194120.85	Картометрический метод	0.2	-
122	535845.55	4194124.30	Картометрический метод	0.2	-
123	535835.70	4194115.65	Картометрический метод	0.2	-
124	535825.30	4194100.05	Картометрический метод	0.2	-
125	535814.85	4194076.25	Картометрический метод	0.2	-
126	535836.30	4194048.50	Картометрический метод	0.2	-
127	535847.85	4194040.95	Картометрический метод	0.2	-
128	535857.70	4194042.70	Картометрический метод	0.2	-
129	535915.05	4194095.95	Картометрический метод	0.2	-
118	535920.25	4194113.30	Картометрический метод	0.2	-
Л-007					
130	535580.40	4193877.35	Картометрический метод	0.2	-
131	535580.40	4193891.80	Картометрический метод	0.2	-
132	535570.55	4193941.05	Картометрический метод	0.2	-
133	535567.10	4193949.70	Картометрический метод	0.2	-
134	535553.15	4193963.60	Картометрический метод	0.2	-

2. Сведения о характерных точках границ объекта					
Обозначение характерных точек части границы	Координаты, м		Метод определения координат характерной точки	Средняя квадратическая погрешность положения характерной точки (Mt), м	Описание обозначения точки на местности (при наличии)
	X	Y			
1	2	3	4	5	6
135	535528.75	4193972.60	Картометрический метод	0.2	-
136	535468.20	4193972.55	Картометрический метод	0.2	-
137	535441.30	4193960.45	Картометрический метод	0.2	-
138	535422.20	4193943.65	Картометрический метод	0.2	-
139	535384.55	4193891.25	Картометрический метод	0.2	-
140	535398.45	4193865.75	Картометрический метод	0.2	-
141	535397.85	4193849.00	Картометрический метод	0.2	-
142	535383.10	4193818.30	Картометрический метод	0.2	-
143	535346.90	4193773.15	Картометрический метод	0.2	-
144	535334.75	4193746.20	Картометрический метод	0.2	-
145	535337.35	4193739.00	Картометрический метод	0.2	-
146	535345.45	4193735.50	Картометрический метод	0.2	-
147	535364.60	4193736.95	Картометрический метод	0.2	-
148	535383.70	4193728.00	Картометрический метод	0.2	-
149	535430.00	4193732.05	Картометрический метод	0.2	-
150	535449.40	4193740.15	Картометрический метод	0.2	-
151	535460.40	4193750.00	Картометрический метод	0.2	-
152	535486.15	4193797.75	Картометрический метод	0.2	-
153	535509.05	4193823.80	Картометрический метод	0.2	-
154	535515.10	4193823.80	Картометрический метод	0.2	-
155	535529.90	4193816.00	Картометрический метод	0.2	-
156	535537.70	4193818.30	Картометрический метод	0.2	-
157	535545.50	4193828.15	Картометрический метод	0.2	-
158	535560.00	4193859.40	Картометрический метод	0.2	-
159	535575.05	4193869.25	Картометрический метод	0.2	-
130	535580.40	4193877.35	Картометрический метод	0.2	-

2. Сведения о характерных точках границ объекта					
Обозначение характерных точек части границы	Координаты, м		Метод определения координат характерной точки	Средняя квадратическая погрешность положения характерной точки (Mt), м	Описание обозначения точки на местности (при наличии)
	X	Y			
1	2	3	4	5	6
Л-008					
160	535967.25	4194618.35	Картометрический метод	0.2	-
161	535961.45	4194643.85	Картометрический метод	0.2	-
162	535954.95	4194645.90	Картометрический метод	0.2	-
163	535903.95	4194644.10	Картометрический метод	0.2	-
164	535892.10	4194638.00	Картометрический метод	0.2	-
165	535889.50	4194634.55	Картометрический метод	0.2	-
166	535893.55	4194620.65	Картометрический метод	0.2	-
167	535891.50	4194617.50	Картометрический метод	0.2	-
168	535847.80	4194585.05	Картометрический метод	0.2	-
169	535839.65	4194572.90	Картометрический метод	0.2	-
170	535835.90	4194552.95	Картометрический метод	0.2	-
171	535838.80	4194546.85	Картометрический метод	0.2	-
172	535847.80	4194541.35	Картометрический метод	0.2	-
173	535871.55	4194540.20	Картометрический метод	0.2	-
174	535887.75	4194547.15	Картометрический метод	0.2	-
175	535922.50	4194577.25	Картометрический метод	0.2	-
176	535960.85	4194599.25	Картометрический метод	0.2	-
160	535967.25	4194618.35	Картометрический метод	0.2	-
Л-009					
177	535630.90	4194140.75	Картометрический метод	0.2	-
178	535627.45	4194152.90	Картометрический метод	0.2	-
179	535606.75	4194154.65	Картометрический метод	0.2	-
180	535564.80	4194130.90	Картометрический метод	0.2	-
181	535556.65	4194119.35	Картометрический метод	0.2	-
182	535550.00	4194095.60	Картометрический метод	0.2	-

2. Сведения о характерных точках границ объекта					
Обозначение характерных точек части границы	Координаты, м		Метод определения координат характерной точки	Средняя квадратическая погрешность положения характерной точки (M <sub>t</sub> ), м	Описание обозначения точки на местности (при наличии)
	X	Y			
1	2	3	4	5	6
183	535550.30	4194081.70	Картометрический метод	0.2	-
184	535554.65	4194069.55	Картометрический метод	0.2	-
185	535562.45	4194065.20	Картометрический метод	0.2	-
186	535576.95	4194067.20	Картометрический метод	0.2	-
187	535587.35	4194088.95	Картометрический метод	0.2	-
188	535600.65	4194106.30	Картометрический метод	0.2	-
189	535628.05	4194132.65	Картометрический метод	0.2	-
177	535630.90	4194140.75	Картометрический метод	0.2	-
Л-010					
190	535299.45	4193817.70	Картометрический метод	0.2	-
191	535295.10	4193831.90	Картометрический метод	0.2	-
192	535254.00	4193833.95	Картометрический метод	0.2	-
193	535249.90	4193847.25	Картометрический метод	0.2	-
194	535261.80	4193881.40	Картометрический метод	0.2	-
195	535254.25	4193893.00	Картометрический метод	0.2	-
196	535246.15	4193895.00	Картометрический метод	0.2	-
197	535199.25	4193883.75	Картометрический метод	0.2	-
198	535194.05	4193882.00	Картометрический метод	0.2	-
199	535190.30	4193875.30	Картометрический метод	0.2	-
200	535188.25	4193840.85	Картометрический метод	0.2	-
201	535227.95	4193819.50	Картометрический метод	0.2	-
202	535295.10	4193809.90	Картометрический метод	0.2	-
203	535298.85	4193812.50	Картометрический метод	0.2	-
190	535299.45	4193817.70	Картометрический метод	0.2	-
Л-011					
204	533958.00	4193102.45	Картометрический метод	0.2	-

2. Сведения о характерных точках границ объекта					
Обозначение характерных точек части границы	Координаты, м		Метод определения координат характерной точки	Средняя квадратическая погрешность положения характерной точки (M <sub>t</sub> ), м	Описание обозначения точки на местности (при наличии)
	X	Y			
1	2	3	4	5	6
205	533955.40	4193112.60	Картометрический метод	0.2	-
206	533932.00	4193112.90	Картометрический метод	0.2	-
207	533888.60	4193107.40	Картометрический метод	0.2	-
208	533893.80	4193099.55	Картометрический метод	0.2	-
209	533926.50	4193088.00	Картометрический метод	0.2	-
210	533937.20	4193089.75	Картометрический метод	0.2	-
211	533953.95	4193098.40	Картометрический метод	0.2	-
204	533958.00	4193102.45	Картометрический метод	0.2	-
Л-012					
212	533963.10	4193202.90	Картометрический метод	0.2	-
213	533959.60	4193208.10	Картометрический метод	0.2	-
214	533942.55	4193215.65	Картометрический метод	0.2	-
215	533930.70	4193217.95	Картометрический метод	0.2	-
216	533921.75	4193213.05	Картометрический метод	0.2	-
217	533899.45	4193180.35	Картометрический метод	0.2	-
218	533892.80	4193179.75	Картометрический метод	0.2	-
219	533882.65	4193184.10	Картометрический метод	0.2	-
220	533863.00	4193200.90	Картометрический метод	0.2	-
221	533846.80	4193198.00	Картометрический метод	0.2	-
222	533848.50	4193189.00	Картометрический метод	0.2	-
223	533866.75	4193176.85	Картометрический метод	0.2	-
224	533869.05	4193168.75	Картометрический метод	0.2	-
225	533866.45	4193164.10	Картометрический метод	0.2	-
226	533851.40	4193158.65	Картометрический метод	0.2	-
227	533847.95	4193154.55	Картометрический метод	0.2	-
228	533847.05	4193139.85	Картометрический метод	0.2	-

2. Сведения о характерных точках границ объекта					
Обозначение характерных точек части границы	Координаты, м		Метод определения координат характерной точки	Средняя квадратическая погрешность положения характерной точки (M <sub>t</sub> ), м	Описание обозначения точки на местности (при наличии)
	X	Y			
1	2	3	4	5	6
229	533825.95	4193147.65	Картометрический метод	0.2	-
230	533822.75	4193135.20	Картометрический метод	0.2	-
231	533828.25	4193126.80	Картометрический метод	0.2	-
232	533843.90	4193118.10	Картометрический метод	0.2	-
233	533858.65	4193125.90	Картометрический метод	0.2	-
234	533874.55	4193118.40	Картометрический метод	0.2	-
235	533907.80	4193129.70	Картометрический метод	0.2	-
236	533915.05	4193135.75	Картометрический метод	0.2	-
237	533936.20	4193175.15	Картометрический метод	0.2	-
212	533963.10	4193202.90	Картометрический метод	0.2	-
Л-013					
238	534495.40	4194425.30	Картометрический метод	0.2	-
239	534495.10	4194437.15	Картометрический метод	0.2	-
240	534481.20	4194453.95	Картометрический метод	0.2	-
241	534463.50	4194453.65	Картометрический метод	0.2	-
242	534456.30	4194449.90	Картометрический метод	0.2	-
243	534440.65	4194428.75	Картометрический метод	0.2	-
244	534407.90	4194377.00	Картометрический метод	0.2	-
245	534405.00	4194366.85	Картометрический метод	0.2	-
246	534406.25	4194348.10	Картометрический метод	0.2	-
247	534413.10	4194324.30	Картометрический метод	0.2	-
248	534416.60	4194319.65	Картометрический метод	0.2	-
249	534426.15	4194318.50	Картометрический метод	0.2	-
250	534435.70	4194321.40	Картометрический метод	0.2	-
251	534457.15	4194336.45	Картометрический метод	0.2	-
252	534471.35	4194350.65	Картометрический метод	0.2	-



2. Сведения о характерных точках границ объекта					
Обозначение характерных точек части границы	Координаты, м		Метод определения координат характерной точки	Средняя квадратическая погрешность положения характерной точки (M <sub>t</sub> ), м	Описание обозначения точки на местности (при наличии)
	X	Y			
1	2	3	4	5	6
253	534478.85	4194361.35	Картометрический метод	0.2	-
254	534488.15	4194384.80	Картометрический метод	0.2	-
238	534495.40	4194425.30	Картометрический метод	0.2	-
Л-014					
255	533444.10	4193025.80	Картометрический метод	0.2	-
256	533444.10	4193037.65	Картометрический метод	0.2	-
257	533440.05	4193041.10	Картометрический метод	0.2	-
258	533431.65	4193041.70	Картометрический метод	0.2	-
259	533409.65	4193022.30	Картометрический метод	0.2	-
260	533347.15	4192982.95	Картометрический метод	0.2	-
261	533343.40	4192979.75	Картометрический метод	0.2	-
262	533343.40	4192974.00	Картометрический метод	0.2	-
263	533347.15	4192970.20	Картометрический метод	0.2	-
264	533388.55	4192959.20	Картометрический метод	0.2	-
265	533402.40	4192958.65	Картометрический метод	0.2	-
266	533413.45	4192971.65	Картометрический метод	0.2	-
255	533444.10	4193025.80	Картометрический метод	0.2	-
Л-015					
267	533422.15	4193218.10	Картометрический метод	0.2	-
268	533405.45	4193241.10	Картометрический метод	0.2	-
269	533372.05	4193255.15	Картометрический метод	0.2	-
270	533330.85	4193256.20	Картометрический метод	0.2	-
271	533336.60	4193208.20	Картометрический метод	0.2	-
272	533346.50	4193199.35	Картометрический метод	0.2	-
273	533334.00	4193145.60	Картометрический метод	0.2	-
274	533331.70	4193142.95	Картометрический метод	0.2	-

2. Сведения о характерных точках границ объекта					
Обозначение характерных точек части границы	Координаты, м		Метод определения координат характерной точки	Средняя квадратическая погрешность положения характерной точки (M <sub>t</sub> ), м	Описание обозначения точки на местности (при наличии)
	X	Y			
1	2	3	4	5	6
275	533273.85	4193076.40	Картометрический метод	0.2	-
276	533273.95	4193072.70	Картометрический метод	0.2	-
277	533284.40	4193070.05	Картометрический метод	0.2	-
278	533304.60	4193082.80	Картометрический метод	0.2	-
279	533328.35	4193087.15	Картометрический метод	0.2	-
280	533334.05	4193092.25	Картометрический метод	0.2	-
281	533334.50	4193095.50	Картометрический метод	0.2	-
282	533393.45	4193132.55	Картометрический метод	0.2	-
283	533394.35	4193132.25	Картометрический метод	0.2	-
284	533394.15	4193143.85	Картометрический метод	0.2	-
285	533392.40	4193144.55	Картометрический метод	0.2	-
286	533393.55	4193150.20	Картометрический метод	0.2	-
287	533398.65	4193174.85	Картометрический метод	0.2	-
267	533422.15	4193218.10	Картометрический метод	0.2	-
Л-016					
288	533317.10	4193219.35	Картометрический метод	0.2	-
289	533314.35	4193239.80	Картометрический метод	0.2	-
290	533288.65	4193257.45	Картометрический метод	0.2	-
291	533235.70	4193254.55	Картометрический метод	0.2	-
292	533221.75	4193231.00	Картометрический метод	0.2	-
293	533246.75	4193210.40	Картометрический метод	0.2	-
294	533249.70	4193181.25	Картометрический метод	0.2	-
295	533252.25	4193179.20	Картометрический метод	0.2	-
296	533285.25	4193179.75	Картометрический метод	0.2	-
297	533313.30	4193197.45	Картометрический метод	0.2	-
298	533315.35	4193212.50	Картометрический метод	0.2	-

2. Сведения о характерных точках границ объекта					
Обозначение характерных точек части границы	Координаты, м		Метод определения координат характерной точки	Средняя квадратическая погрешность положения характерной точки (Mt), м	Описание обозначения точки на местности (при наличии)
	X	Y			
1	2	3	4	5	6
288	533317.10	4193219.35	Картометрический метод	0.2	-
Л-017					
299	533955.15	4193230.15	Картометрический метод	0.2	-
300	533953.40	4193247.20	Картометрический метод	0.2	-
301	533948.75	4193254.15	Картометрический метод	0.2	-
302	533915.50	4193286.55	Картометрический метод	0.2	-
303	533881.95	4193286.30	Картометрический метод	0.2	-
304	533870.95	4193278.75	Картометрический метод	0.2	-
305	533861.55	4193263.25	Картометрический метод	0.2	-
306	533854.55	4193245.25	Картометрический метод	0.2	-
307	533854.45	4193242.60	Картометрический метод	0.2	-
308	533867.15	4193235.90	Картометрический метод	0.2	-
309	533879.05	4193239.10	Картометрический метод	0.2	-
310	533897.85	4193264.00	Картометрический метод	0.2	-
311	533908.55	4193267.20	Картометрический метод	0.2	-
312	533921.30	4193259.35	Картометрический метод	0.2	-
313	533947.05	4193229.25	Картометрический метод	0.2	-
299	533955.15	4193230.15	Картометрический метод	0.2	-
Л-018					
314	539193.45	4188523.45	Картометрический метод	0.2	-
315	539192.60	4188533.15	Картометрический метод	0.2	-
316	539173.05	4188552.50	Картометрический метод	0.2	-
317	539148.75	4188557.65	Картометрический метод	0.2	-
318	539133.25	4188556.55	Картометрический метод	0.2	-
319	539120.60	4188551.65	Картометрический метод	0.2	-
320	539113.50	4188544.10	Картометрический метод	0.2	-

2. Сведения о характерных точках границ объекта					
Обозначение характерных точек части границы	Координаты, м		Метод определения координат характерной точки	Средняя квадратическая погрешность положения характерной точки (M <sub>t</sub> ), м	Описание обозначения точки на местности (при наличии)
	X	Y			
1	2	3	4	5	6
321	539116.30	4188532.30	Картометрический метод	0.2	-
322	539121.00	4188530.15	Картометрический метод	0.2	-
323	539153.90	4188529.95	Картометрический метод	0.2	-
324	539165.70	4188524.35	Картометрический метод	0.2	-
325	539168.30	4188516.60	Картометрический метод	0.2	-
326	539188.50	4188513.40	Картометрический метод	0.2	-
314	539193.45	4188523.45	Картометрический метод	0.2	-
Л-019					
327	539133.50	4188611.10	Картометрический метод	0.2	-
328	539114.55	4188662.85	Картометрический метод	0.2	-
329	539067.50	4188760.60	Картометрический метод	0.2	-
330	539037.40	4188804.40	Картометрический метод	0.2	-
331	539022.15	4188815.80	Картометрический метод	0.2	-
332	539004.55	4188818.60	Картометрический метод	0.2	-
333	538970.35	4188803.30	Картометрический метод	0.2	-
334	538957.70	4188802.00	Картометрический метод	0.2	-
335	538943.25	4188802.70	Картометрический метод	0.2	-
336	538934.05	4188796.25	Картометрический метод	0.2	-
337	538933.80	4188759.75	Картометрический метод	0.2	-
338	538929.75	4188750.70	Картометрический метод	0.2	-
339	538931.60	4188741.25	Картометрический метод	0.2	-
340	538948.00	4188741.90	Картометрический метод	0.2	-
341	538961.35	4188765.95	Картометрический метод	0.2	-
342	538976.80	4188769.60	Картометрический метод	0.2	-
343	538987.35	4188767.00	Картометрический метод	0.2	-
344	538995.95	4188756.10	Картометрический метод	0.2	-

2. Сведения о характерных точках границ объекта					
Обозначение характерных точек части границы	Координаты, м		Метод определения координат характерной точки	Средняя квадратическая погрешность положения характерной точки (Mt), м	Описание обозначения точки на местности (при наличии)
	X	Y			
1	2	3	4	5	6
345	538996.35	4188748.55	Картометрический метод	0.2	-
346	538995.05	4188741.25	Картометрический метод	0.2	-
347	538982.85	4188725.15	Картометрический метод	0.2	-
348	538981.10	4188717.00	Картометрический метод	0.2	-
349	538984.10	4188712.70	Картометрический метод	0.2	-
350	539014.65	4188689.25	Картометрический метод	0.2	-
351	539021.95	4188687.15	Картометрический метод	0.2	-
352	539053.10	4188690.75	Картометрический метод	0.2	-
353	539064.05	4188685.85	Картометрический метод	0.2	-
354	539066.40	4188673.15	Картометрический метод	0.2	-
355	539056.10	4188654.30	Картометрический метод	0.2	-
356	539055.90	4188648.25	Картометрический метод	0.2	-
357	539071.60	4188620.15	Картометрический метод	0.2	-
358	539091.80	4188598.65	Картометрический метод	0.2	-
359	539097.60	4188596.10	Картометрический метод	0.2	-
360	539111.55	4188595.65	Картометрический метод	0.2	-
361	539128.95	4188600.80	Картометрический метод	0.2	-
327	539133.50	4188611.10	Картометрический метод	0.2	-
Л-020					
362	539435.45	4189607.60	Картометрический метод	0.2	-
363	539410.75	4189616.40	Картометрический метод	0.2	-
364	539397.60	4189609.10	Картометрический метод	0.2	-
365	539392.45	4189602.25	Картометрический метод	0.2	-
366	539399.55	4189577.55	Картометрический метод	0.2	-
367	539395.90	4189560.75	Картометрический метод	0.2	-
368	539402.15	4189551.55	Картометрический метод	0.2	-

2. Сведения о характерных точках границ объекта					
Обозначение характерных точек части границы	Координаты, м		Метод определения координат характерной точки	Средняя квадратическая погрешность положения характерной точки (Mt), м	Описание обозначения точки на местности (при наличии)
	X	Y			
1	2	3	4	5	6
369	539422.35	4189540.60	Картометрический метод	0.2	-
362	539435.45	4189607.60	Картометрический метод	0.2	-
Л-021					
370	538960.70	4188858.30	Картометрический метод	0.2	-
371	538960.70	4188862.35	Картометрический метод	0.2	-
372	538938.10	4188878.50	Картометрический метод	0.2	-
373	538931.30	4188914.00	Картометрический метод	0.2	-
374	538917.25	4188931.75	Картометрический метод	0.2	-
375	538892.10	4188949.15	Картометрический метод	0.2	-
376	538878.35	4188964.00	Картометрический метод	0.2	-
377	538865.45	4188997.25	Картометрический метод	0.2	-
378	538844.85	4189012.70	Картометрический метод	0.2	-
379	538835.80	4189023.65	Картометрический метод	0.2	-
380	538828.10	4189038.70	Картометрический метод	0.2	-
381	538818.40	4189072.45	Картометрический метод	0.2	-
382	538811.30	4189083.60	Картометрический метод	0.2	-
383	538790.45	4189108.05	Картометрический метод	0.2	-
384	538780.35	4189114.55	Картометрический метод	0.2	-
385	538775.20	4189110.65	Картометрический метод	0.2	-
386	538774.35	4189105.25	Картометрический метод	0.2	-
387	538787.05	4189050.55	Картометрический метод	0.2	-
388	538778.85	4189028.15	Картометрический метод	0.2	-
389	538779.30	4189019.35	Картометрический метод	0.2	-
390	538803.80	4188982.45	Картометрический метод	0.2	-
391	538814.10	4188958.40	Картометрический метод	0.2	-
392	538856.65	4188936.50	Картометрический метод	0.2	-

2. Сведения о характерных точках границ объекта					
Обозначение характерных точек части границы	Координаты, м		Метод определения координат характерной точки	Средняя квадратическая погрешность положения характерной точки (M <sub>t</sub> ), м	Описание обозначения точки на местности (при наличии)
	X	Y			
1	2	3	4	5	6
393	538868.25	4188910.70	Картометрический метод	0.2	-
394	538876.45	4188891.80	Картометрический метод	0.2	-
395	538888.70	4188875.95	Картометрический метод	0.2	-
396	538897.30	4188843.45	Картометрический метод	0.2	-
397	538903.10	4188839.60	Картометрический метод	0.2	-
398	538930.60	4188843.90	Картометрический метод	0.2	-
399	538953.80	4188852.10	Картометрический метод	0.2	-
370	538960.70	4188858.30	Картометрический метод	0.2	-
Л-022					
400	538772.40	4189072.00	Картометрический метод	0.2	-
401	538770.05	4189089.80	Картометрический метод	0.2	-
402	538752.85	4189123.95	Картометрический метод	0.2	-
403	538756.50	4189154.25	Картометрический метод	0.2	-
404	538766.40	4189160.05	Картометрический метод	0.2	-
405	538769.40	4189170.55	Картометрический метод	0.2	-
406	538764.25	4189189.45	Картометрический метод	0.2	-
407	538753.30	4189210.30	Картометрический метод	0.2	-
408	538724.90	4189225.75	Картометрический метод	0.2	-
409	538711.80	4189225.10	Картометрический метод	0.2	-
410	538709.45	4189219.10	Картометрический метод	0.2	-
411	538732.20	4189192.45	Картометрический метод	0.2	-
412	538744.05	4189168.00	Картометрический метод	0.2	-
413	538741.05	4189162.65	Картометрический метод	0.2	-
414	538724.70	4189172.30	Картометрический метод	0.2	-
415	538709.45	4189169.70	Картометрический метод	0.2	-
416	538707.10	4189140.05	Картометрический метод	0.2	-

2. Сведения о характерных точках границ объекта					
Обозначение характерных точек части границы	Координаты, м		Метод определения координат характерной точки	Средняя квадратическая погрешность положения характерной точки (M <sub>t</sub> ), м	Описание обозначения точки на местности (при наличии)
	X	Y			
1	2	3	4	5	6
417	538706.00	4189093.45	Картометрический метод	0.2	-
418	538722.35	4189075.85	Картометрический метод	0.2	-
419	538715.05	4189043.20	Картометрический метод	0.2	-
420	538716.75	4189039.15	Картометрический метод	0.2	-
421	538732.45	4189040.85	Картометрический метод	0.2	-
422	538736.10	4189031.00	Картометрический метод	0.2	-
423	538734.80	4189024.10	Картометрический метод	0.2	-
424	538723.40	4189007.95	Картометрический метод	0.2	-
425	538721.70	4188993.20	Картометрический метод	0.2	-
426	538725.15	4188987.20	Картометрический метод	0.2	-
427	538734.35	4188984.80	Картометрический метод	0.2	-
428	538761.65	4189030.10	Картометрический метод	0.2	-
429	538770.70	4189057.60	Картометрический метод	0.2	-
400	538772.40	4189072.00	Картометрический метод	0.2	-
Л-023					
430	538996.75	4189775.35	Картометрический метод	0.2	-
431	538996.15	4189785.20	Картометрический метод	0.2	-
432	538992.50	4189790.40	Картометрический метод	0.2	-
433	538973.35	4189798.10	Картометрический метод	0.2	-
434	538953.80	4189798.70	Картометрический метод	0.2	-
435	538941.35	4189792.95	Картометрический метод	0.2	-
436	538936.40	4189787.55	Картометрический метод	0.2	-
437	538936.20	4189782.60	Картометрический метод	0.2	-
438	538937.70	4189776.00	Картометрический метод	0.2	-
439	538948.00	4189767.85	Картометрический метод	0.2	-
440	538959.40	4189764.40	Картометрический метод	0.2	-



2. Сведения о характерных точках границ объекта					
Обозначение характерных точек части границы	Координаты, м		Метод определения координат характерной точки	Средняя квадратическая погрешность положения характерной точки (M <sub>t</sub> ), м	Описание обозначения точки на местности (при наличии)
	X	Y			
1	2	3	4	5	6
441	538982.80	4189763.50	Картометрический метод	0.2	-
430	538996.75	4189775.35	Картометрический метод	0.2	-
Л-024					
442	538640.85	4189248.75	Картометрический метод	0.2	-
443	538635.70	4189263.55	Картометрический метод	0.2	-
444	538613.80	4189282.45	Картометрический метод	0.2	-
445	538589.95	4189281.60	Картометрический метод	0.2	-
446	538574.90	4189298.80	Картометрический метод	0.2	-
447	538548.25	4189307.35	Картометрический метод	0.2	-
448	538539.65	4189299.20	Картометрический метод	0.2	-
449	538541.35	4189282.00	Картометрический метод	0.2	-
450	538533.85	4189248.50	Картометрический метод	0.2	-
451	538536.20	4189241.00	Картометрический метод	0.2	-
452	538541.55	4189238.85	Картометрический метод	0.2	-
453	538573.60	4189237.55	Картометрический метод	0.2	-
454	538611.65	4189227.25	Картометрический метод	0.2	-
455	538629.50	4189231.95	Картометрический метод	0.2	-
456	538639.35	4189241.60	Картометрический метод	0.2	-
442	538640.85	4189248.75	Картометрический метод	0.2	-
Л-025					
457	538786.60	4189605.65	Картометрический метод	0.2	-
458	538782.05	4189618.35	Картометрический метод	0.2	-
459	538757.35	4189643.45	Картометрический метод	0.2	-
460	538726.60	4189665.15	Картометрический метод	0.2	-
461	538715.85	4189666.05	Картометрический метод	0.2	-
462	538713.30	4189660.85	Картометрический метод	0.2	-

2. Сведения о характерных точках границ объекта					
Обозначение характерных точек части границы	Координаты, м		Метод определения координат характерной точки	Средняя квадратическая погрешность положения характерной точки (Mt), м	Описание обозначения точки на местности (при наличии)
	X	Y			
1	2	3	4	5	6
463	538712.00	4189622.20	Картометрический метод	0.2	-
464	538767.65	4189582.05	Картометрический метод	0.2	-
465	538780.55	4189583.75	Картометрический метод	0.2	-
466	538786.15	4189592.60	Картометрический метод	0.2	-
457	538786.60	4189605.65	Картометрический метод	0.2	-
Л-026					
467	538536.85	4189348.00	Картометрический метод	0.2	-
468	538531.70	4189358.25	Картометрический метод	0.2	-
469	538433.90	4189421.65	Картометрический метод	0.2	-
470	538350.50	4189497.20	Картометрический метод	0.2	-
471	538314.20	4189548.95	Картометрический метод	0.2	-
472	538288.60	4189555.00	Картометрический метод	0.2	-
473	538280.00	4189561.25	Картометрический метод	0.2	-
474	538253.15	4189600.95	Картометрический метод	0.2	-
475	538255.50	4189613.15	Картометрический метод	0.2	-
476	538263.65	4189626.30	Картометрический метод	0.2	-
477	538260.00	4189637.00	Картометрический метод	0.2	-
478	538239.60	4189640.05	Картометрический метод	0.2	-
479	538206.70	4189651.20	Картометрический метод	0.2	-
480	538179.85	4189671.80	Картометрический метод	0.2	-
481	538163.30	4189678.25	Картометрический метод	0.2	-
482	538154.90	4189696.30	Картометрический метод	0.2	-
483	538130.40	4189690.75	Картометрический метод	0.2	-
484	538114.75	4189698.65	Картометрический метод	0.2	-
485	538105.95	4189707.25	Картометрический метод	0.2	-
486	538060.15	4189713.05	Картометрический метод	0.2	-

2. Сведения о характерных точках границ объекта					
Обозначение характерных точек части границы	Координаты, м		Метод определения координат характерной точки	Средняя квадратическая погрешность положения характерной точки (M <sub>t</sub> ), м	Описание обозначения точки на местности (при наличии)
	X	Y			
1	2	3	4	5	6
487	538007.95	4189727.45	Картометрический метод	0.2	-
488	537992.00	4189722.30	Картометрический метод	0.2	-
489	537984.70	4189714.15	Картометрический метод	0.2	-
490	537982.10	4189697.20	Картометрический метод	0.2	-
491	537986.00	4189688.60	Картометрический метод	0.2	-
492	537993.95	4189683.85	Картометрический метод	0.2	-
493	538024.70	4189682.10	Картометрический метод	0.2	-
494	538083.15	4189667.75	Картометрический метод	0.2	-
495	538156.85	4189664.30	Картометрический метод	0.2	-
496	538163.10	4189661.30	Картометрический метод	0.2	-
497	538191.05	4189632.10	Картометрический метод	0.2	-
498	538223.05	4189612.55	Картометрический метод	0.2	-
499	538247.15	4189586.35	Картометрический метод	0.2	-
500	538250.80	4189571.10	Картометрический метод	0.2	-
501	538289.45	4189532.65	Картометрический метод	0.2	-
502	538318.05	4189492.30	Картометрический метод	0.2	-
503	538364.45	4189444.85	Картометрический метод	0.2	-
504	538415.00	4189402.05	Картометрический метод	0.2	-
505	538487.40	4189365.55	Картометрический метод	0.2	-
506	538515.15	4189344.10	Картометрический метод	0.2	-
507	538523.55	4189331.65	Картометрический метод	0.2	-
508	538533.00	4189337.65	Картометрический метод	0.2	-
467	538536.85	4189348.00	Картометрический метод	0.2	-
Л-027					
509	538452.40	4189322.15	Картометрический метод	0.2	-
510	538449.15	4189326.70	Картометрический метод	0.2	-

2. Сведения о характерных точках границ объекта					
Обозначение характерных точек части границы	Координаты, м		Метод определения координат характерной точки	Средняя квадратическая погрешность положения характерной точки (M <sub>t</sub> ), м	Описание обозначения точки на местности (при наличии)
	X	Y			
1	2	3	4	5	6
511	538384.70	4189344.05	Картометрический метод	0.2	-
512	538352.45	4189344.30	Картометрический метод	0.2	-
513	538331.40	4189335.90	Картометрический метод	0.2	-
514	538330.30	4189329.70	Картометрический метод	0.2	-
515	538339.55	4189316.60	Картометрический метод	0.2	-
516	538370.05	4189296.20	Картометрический метод	0.2	-
517	538420.80	4189278.60	Картометрический метод	0.2	-
518	538435.20	4189280.70	Картометрический метод	0.2	-
519	538445.10	4189291.70	Картометрический метод	0.2	-
520	538452.35	4189312.95	Картометрический метод	0.2	-
509	538452.40	4189322.15	Картометрический метод	0.2	-
Л-028					
521	538526.75	4189755.15	Картометрический метод	0.2	-
522	538514.70	4189771.25	Картометрический метод	0.2	-
523	538483.95	4189781.10	Картометрический метод	0.2	-
524	538454.75	4189813.80	Картометрический метод	0.2	-
525	538439.70	4189824.75	Картометрический метод	0.2	-
526	538414.75	4189829.45	Картометрический метод	0.2	-
527	538371.80	4189904.40	Картометрический метод	0.2	-
528	538255.05	4189970.95	Картометрический метод	0.2	-
529	538237.40	4189973.80	Картометрический метод	0.2	-
530	538148.05	4189966.25	Картометрический метод	0.2	-
531	538134.50	4189959.40	Картометрический метод	0.2	-
532	538096.45	4189926.75	Картометрический метод	0.2	-
533	538092.80	4189896.45	Картометрический метод	0.2	-
534	538094.10	4189891.30	Картометрический метод	0.2	-

2. Сведения о характерных точках границ объекта					
Обозначение характерных точек части границы	Координаты, м		Метод определения координат характерной точки	Средняя квадратическая погрешность положения характерной точки (M <sub>t</sub> ), м	Описание обозначения точки на местности (при наличии)
	X	Y			
1	2	3	4	5	6
535	538099.90	4189890.25	Картометрический метод	0.2	-
536	538110.00	4189890.25	Картометрический метод	0.2	-
537	538128.25	4189896.25	Картометрический метод	0.2	-
538	538156.40	4189926.50	Картометрический метод	0.2	-
539	538170.15	4189932.30	Картометрический метод	0.2	-
540	538281.95	4189923.95	Картометрический метод	0.2	-
541	538298.45	4189921.15	Картометрический метод	0.2	-
542	538303.40	4189915.15	Картометрический метод	0.2	-
543	538326.00	4189871.35	Картометрический метод	0.2	-
544	538325.60	4189863.60	Картометрический метод	0.2	-
545	538320.85	4189858.00	Картометрический метод	0.2	-
546	538275.05	4189856.95	Картометрический метод	0.2	-
547	538242.15	4189876.70	Картометрический метод	0.2	-
548	538233.35	4189872.40	Картометрический метод	0.2	-
549	538232.50	4189865.10	Картометрический метод	0.2	-
550	538249.05	4189840.20	Картометрический метод	0.2	-
551	538247.10	4189822.15	Картометрический метод	0.2	-
552	538250.10	4189805.40	Картометрический метод	0.2	-
553	538301.90	4189774.45	Картометрический метод	0.2	-
554	538370.50	4189742.45	Картометрический метод	0.2	-
555	538396.70	4189750.20	Картометрический метод	0.2	-
556	538417.15	4189766.95	Картометрический метод	0.2	-
557	538421.65	4189764.60	Картометрический метод	0.2	-
558	538433.05	4189741.85	Картометрический метод	0.2	-
559	538462.50	4189725.95	Картометрический метод	0.2	-
560	538474.50	4189724.45	Картометрический метод	0.2	-

2. Сведения о характерных точках границ объекта					
Обозначение характерных точек части границы	Координаты, м		Метод определения координат характерной точки	Средняя квадратическая погрешность положения характерной точки (M <sub>t</sub> ), м	Описание обозначения точки на местности (при наличии)
	X	Y			
1	2	3	4	5	6
561	538491.50	4189734.95	Картометрический метод	0.2	-
562	538506.10	4189732.60	Картометрический метод	0.2	-
563	538523.95	4189745.90	Картометрический метод	0.2	-
521	538526.75	4189755.15	Картометрический метод	0.2	-
Л-029					
564	538241.10	4189332.70	Картометрический метод	0.2	-
565	538236.60	4189346.25	Картометрический метод	0.2	-
566	538221.35	4189352.90	Картометрический метод	0.2	-
567	538212.10	4189353.10	Картометрический метод	0.2	-
568	538200.30	4189345.80	Картометрический метод	0.2	-
569	538196.40	4189339.55	Картометрический метод	0.2	-
570	538197.90	4189331.00	Картометрический метод	0.2	-
571	538212.75	4189318.95	Картометрический метод	0.2	-
572	538229.70	4189314.25	Картометрический метод	0.2	-
573	538235.75	4189315.95	Картометрический метод	0.2	-
564	538241.10	4189332.70	Картометрический метод	0.2	-
Л-030					
574	538119.05	4189296.20	Картометрический метод	0.2	-
575	538117.75	4189337.65	Картометрический метод	0.2	-
576	538111.75	4189371.35	Картометрический метод	0.2	-
577	538102.25	4189379.95	Картометрический метод	0.2	-
578	538089.60	4189381.90	Картометрический метод	0.2	-
579	538067.65	4189374.35	Картометрический метод	0.2	-
580	538061.65	4189364.10	Картометрический метод	0.2	-
581	538068.75	4189342.35	Картометрический метод	0.2	-
582	538082.05	4189322.65	Картометрический метод	0.2	-

2. Сведения о характерных точках границ объекта					
Обозначение характерных точек части границы	Координаты, м		Метод определения координат характерной точки	Средняя квадратическая погрешность положения характерной точки (Мт), м	Описание обозначения точки на местности (при наличии)
	X	Y			
1	2	3	4	5	6
583	538084.65	4189288.50	Картометрический метод	0.2	-
584	538089.60	4189278.35	Картометрический метод	0.2	-
585	538097.35	4189272.75	Картометрический метод	0.2	-
586	538104.40	4189272.35	Картометрический метод	0.2	-
587	538111.10	4189276.25	Картометрический метод	0.2	-
588	538116.45	4189284.80	Картометрический метод	0.2	-
574	538119.05	4189296.20	Картометрический метод	0.2	-
Л-031					
589	538082.05	4189405.10	Картометрический метод	0.2	-
590	538081.00	4189425.50	Картометрический метод	0.2	-
591	538073.70	4189446.95	Картометрический метод	0.2	-
592	538065.95	4189455.95	Картометрический метод	0.2	-
593	537969.90	4189504.10	Картометрический метод	0.2	-
594	537962.15	4189503.65	Картометрический метод	0.2	-
595	537952.45	4189493.75	Картометрический метод	0.2	-
596	537952.25	4189479.85	Картометрический метод	0.2	-
597	537968.60	4189438.35	Картометрический метод	0.2	-
598	537979.75	4189428.05	Картометрический метод	0.2	-
599	538003.60	4189414.10	Картометрический метод	0.2	-
600	538032.00	4189379.10	Картометрический метод	0.2	-
601	538041.85	4189373.95	Картометрический метод	0.2	-
602	538048.10	4189374.15	Картометрический метод	0.2	-
603	538063.80	4189382.55	Картометрический метод	0.2	-
604	538076.90	4189393.90	Картометрический метод	0.2	-
589	538082.05	4189405.10	Картометрический метод	0.2	-
Л-032					

2. Сведения о характерных точках границ объекта					
Обозначение характерных точек части границы	Координаты, м		Метод определения координат характерной точки	Средняя квадратическая погрешность положения характерной точки (Mt), м	Описание обозначения точки на местности (при наличии)
	X	Y			
1	2	3	4	5	6
605	537779.00	4189263.80	Картометрический метод	0.2	-
606	537775.15	4189291.50	Картометрический метод	0.2	-
607	537770.65	4189296.65	Картометрический метод	0.2	-
608	537753.20	4189297.50	Картометрический метод	0.2	-
609	537740.75	4189286.30	Картометрический метод	0.2	-
610	537731.95	4189268.45	Картометрический метод	0.2	-
611	537726.80	4189241.20	Картометрический метод	0.2	-
612	537734.30	4189225.10	Картометрический метод	0.2	-
613	537749.55	4189219.10	Картометрический метод	0.2	-
614	537756.00	4189219.55	Картометрический метод	0.2	-
615	537773.00	4189235.00	Картометрический метод	0.2	-
605	537779.00	4189263.80	Картометрический метод	0.2	-
Л-033					
616	537930.80	4189499.55	Картометрический метод	0.2	-
617	537924.10	4189504.95	Картометрический метод	0.2	-
618	537907.95	4189506.85	Картометрический метод	0.2	-
619	537891.85	4189524.05	Картометрический метод	0.2	-
620	537878.75	4189526.60	Картометрический метод	0.2	-
621	537870.80	4189525.55	Картометрический метод	0.2	-
622	537860.05	4189516.75	Картометрический метод	0.2	-
623	537853.40	4189500.40	Картометрический метод	0.2	-
624	537857.05	4189491.20	Картометрический метод	0.2	-
625	537866.70	4189484.15	Картометрический метод	0.2	-
626	537880.05	4189480.70	Картометрический метод	0.2	-
627	537898.75	4189480.70	Картометрический метод	0.2	-
628	537922.80	4189484.50	Картометрический метод	0.2	-



2. Сведения о характерных точках границ объекта					
Обозначение характерных точек части границы	Координаты, м		Метод определения координат характерной точки	Средняя квадратическая погрешность положения характерной точки (M <sub>t</sub> ), м	Описание обозначения точки на местности (при наличии)
	X	Y			
1	2	3	4	5	6
629	537928.20	4189488.00	Картометрический метод	0.2	-
616	537930.80	4189499.55	Картометрический метод	0.2	-
Л-034					
630	538077.10	4189885.30	Картометрический метод	0.2	-
631	538071.10	4189916.00	Картометрический метод	0.2	-
632	538059.95	4189916.40	Картометрический метод	0.2	-
633	538023.60	4189907.20	Картометрический метод	0.2	-
634	538004.50	4189889.40	Картометрический метод	0.2	-
635	538003.85	4189875.20	Картометрический метод	0.2	-
636	538014.05	4189872.15	Картометрический метод	0.2	-
637	538067.85	4189874.80	Картометрический метод	0.2	-
638	538074.95	4189879.70	Картометрический метод	0.2	-
630	538077.10	4189885.30	Картометрический метод	0.2	-
Л-035					
639	537877.65	4189716.25	Картометрический метод	0.2	-
640	537874.45	4189728.50	Картометрический метод	0.2	-
641	537868.20	4189732.40	Картометрический метод	0.2	-
642	537814.25	4189742.05	Картометрический метод	0.2	-
643	537804.60	4189747.65	Картометрический метод	0.2	-
644	537790.20	4189763.30	Картометрический метод	0.2	-
645	537779.90	4189746.35	Картометрический метод	0.2	-
646	537776.25	4189732.85	Картометрический метод	0.2	-
647	537779.85	4189712.80	Картометрический метод	0.2	-
648	537786.75	4189707.25	Картометрический метод	0.2	-
649	537800.50	4189701.25	Картометрический метод	0.2	-
650	537824.60	4189696.70	Картометрический метод	0.2	-

2. Сведения о характерных точках границ объекта					
Обозначение характерных точек части границы	Координаты, м		Метод определения координат характерной точки	Средняя квадратическая погрешность положения характерной точки (M <sub>t</sub> ), м	Описание обозначения точки на местности (при наличии)
	X	Y			
1	2	3	4	5	6
651	537846.70	4189699.70	Картометрический метод	0.2	-
639	537877.65	4189716.25	Картометрический метод	0.2	-
Л-036					
652	537977.20	4189886.80	Картометрический метод	0.2	-
653	537976.55	4189895.15	Картометрический метод	0.2	-
654	537966.65	4189906.10	Картометрический метод	0.2	-
655	537946.65	4189915.55	Картометрический метод	0.2	-
656	537874.65	4189903.35	Картометрический метод	0.2	-
657	537865.65	4189906.10	Картометрический метод	0.2	-
658	537841.35	4189923.95	Картометрический метод	0.2	-
659	537833.85	4189925.65	Картометрический метод	0.2	-
660	537808.05	4189920.95	Картометрический метод	0.2	-
661	537720.55	4189890.65	Картометрический метод	0.2	-
662	537707.90	4189882.50	Картометрический метод	0.2	-
663	537676.95	4189850.70	Картометрический метод	0.2	-
664	537672.60	4189831.00	Картометрический метод	0.2	-
665	537725.95	4189835.90	Картометрический метод	0.2	-
666	537735.60	4189833.55	Картометрический метод	0.2	-
667	537757.10	4189815.90	Картометрический метод	0.2	-
668	537780.95	4189805.40	Картометрический метод	0.2	-
669	537800.30	4189814.20	Картометрический метод	0.2	-
670	537813.65	4189826.65	Картометрический метод	0.2	-
671	537822.20	4189840.20	Картометрический метод	0.2	-
672	537817.50	4189849.65	Картометрический метод	0.2	-
673	537801.15	4189856.75	Картометрический метод	0.2	-
674	537795.15	4189864.90	Картометрический метод	0.2	-

2. Сведения о характерных точках границ объекта					
Обозначение характерных точек части границы	Координаты, м		Метод определения координат характерной точки	Средняя квадратическая погрешность положения характерной точки (Mt), м	Описание обозначения точки на местности (при наличии)
	X	Y			
1	2	3	4	5	6
675	537797.70	4189882.30	Картометрический метод	0.2	-
676	537810.60	4189891.30	Картометрический метод	0.2	-
677	537815.35	4189890.45	Картометрический метод	0.2	-
678	537820.05	4189875.20	Картометрический метод	0.2	-
679	537847.80	4189870.05	Картометрический метод	0.2	-
680	537945.35	4189880.55	Картометрический метод	0.2	-
681	537966.45	4189880.35	Картометрический метод	0.2	-
652	537977.20	4189886.80	Картометрический метод	0.2	-
Л-037					
682	537973.10	4190149.45	Картометрический метод	0.2	-
683	537968.80	4190165.10	Картометрический метод	0.2	-
684	537956.35	4190171.15	Картометрический метод	0.2	-
685	537945.15	4190168.15	Картометрический метод	0.2	-
686	537938.70	4190162.55	Картометрический метод	0.2	-
687	537936.10	4190148.15	Картометрический метод	0.2	-
688	537944.30	4190128.60	Картометрический метод	0.2	-
689	537962.55	4190130.30	Картометрический метод	0.2	-
690	537972.00	4190141.95	Картометрический метод	0.2	-
682	537973.10	4190149.45	Картометрический метод	0.2	-
Л-038					
691	539710.80	4191464.05	Картометрический метод	0.2	-
692	539594.20	4191687.70	Картометрический метод	0.2	-
693	539582.40	4191686.10	Картометрический метод	0.2	-
694	539565.90	4191695.05	Картометрический метод	0.2	-
695	539557.30	4191698.80	Картометрический метод	0.2	-
696	539500.70	4191750.50	Картометрический метод	0.2	-

2. Сведения о характерных точках границ объекта					
Обозначение характерных точек части границы	Координаты, м		Метод определения координат характерной точки	Средняя квадратическая погрешность положения характерной точки (M <sub>t</sub> ), м	Описание обозначения точки на местности (при наличии)
	X	Y			
1	2	3	4	5	6
697	539479.05	4191768.35	Картометрический метод	0.2	-
698	539470.80	4191770.30	Картометрический метод	0.2	-
699	539465.85	4191766.15	Картометрический метод	0.2	-
700	539486.85	4191735.45	Картометрический метод	0.2	-
701	539484.05	4191727.05	Картометрический метод	0.2	-
702	539472.00	4191728.50	Картометрический метод	0.2	-
703	539460.65	4191735.40	Картометрический метод	0.2	-
704	539448.70	4191739.60	Картометрический метод	0.2	-
705	539437.15	4191719.80	Картометрический метод	0.2	-
706	539415.50	4191706.75	Картометрический метод	0.2	-
707	539381.45	4191697.15	Картометрический метод	0.2	-
708	539365.00	4191691.10	Картометрический метод	0.2	-
709	539357.35	4191682.85	Картометрический метод	0.2	-
710	539363.45	4191679.55	Картометрический метод	0.2	-
711	539421.75	4191678.75	Картометрический метод	0.2	-
712	539432.15	4191667.50	Картометрический метод	0.2	-
713	539442.05	4191653.10	Картометрический метод	0.2	-
714	539471.30	4191631.55	Картометрический метод	0.2	-
715	539494.75	4191590.40	Картометрический метод	0.2	-
716	539494.05	4191576.75	Картометрический метод	0.2	-
717	539541.50	4191539.00	Картометрический метод	0.2	-
718	539567.30	4191546.35	Картометрический метод	0.2	-
719	539598.70	4191511.65	Картометрический метод	0.2	-
720	539635.40	4191451.80	Картометрический метод	0.2	-
721	539685.65	4191445.50	Картометрический метод	0.2	-
722	539700.50	4191454.75	Картометрический метод	0.2	-

2. Сведения о характерных точках границ объекта					
Обозначение характерных точек части границы	Координаты, м		Метод определения координат характерной точки	Средняя квадратическая погрешность положения характерной точки (Mt), м	Описание обозначения точки на местности (при наличии)
	X	Y			
1	2	3	4	5	6
691	539710.80	4191464.05	Картометрический метод	0.2	-
Л-039					
723	538220.90	4190346.30	Картометрический метод	0.2	-
724	538216.45	4190353.70	Картометрический метод	0.2	-
725	538156.55	4190403.00	Картометрический метод	0.2	-
726	538112.15	4190434.30	Картометрический метод	0.2	-
727	538088.40	4190457.90	Картометрический метод	0.2	-
728	538060.35	4190471.00	Картометрический метод	0.2	-
729	538035.70	4190474.30	Картометрический метод	0.2	-
730	537989.30	4190443.85	Картометрический метод	0.2	-
731	537970.30	4190449.60	Картометрический метод	0.2	-
732	537947.60	4190478.05	Картометрический метод	0.2	-
733	537932.95	4190502.80	Картометрический метод	0.2	-
734	537915.30	4190512.90	Картометрический метод	0.2	-
735	537897.30	4190519.10	Картометрический метод	0.2	-
736	537853.85	4190557.25	Картометрический метод	0.2	-
737	537807.00	4190590.50	Картометрический метод	0.2	-
738	537775.55	4190598.55	Картометрический метод	0.2	-
739	537746.00	4190600.45	Картометрический метод	0.2	-
740	537736.60	4190599.10	Картометрический метод	0.2	-
741	537723.85	4190601.50	Картометрический метод	0.2	-
742	537725.40	4190599.20	Картометрический метод	0.2	-
743	537643.60	4190533.75	Картометрический метод	0.2	-
744	537639.60	4190511.30	Картометрический метод	0.2	-
745	537644.10	4190498.85	Картометрический метод	0.2	-
746	537649.05	4190495.90	Картометрический метод	0.2	-

2. Сведения о характерных точках границ объекта					
Обозначение характерных точек части границы	Координаты, м		Метод определения координат характерной точки	Средняя квадратическая погрешность положения характерной точки (M <sub>t</sub> ), м	Описание обозначения точки на местности (при наличии)
	X	Y			
1	2	3	4	5	6
747	537741.95	4190516.90	Картометрический метод	0.2	-
748	537747.50	4190531.50	Картометрический метод	0.2	-
749	537740.65	4190553.85	Картометрический метод	0.2	-
750	537746.00	4190561.80	Картометрический метод	0.2	-
751	537751.60	4190563.30	Картометрический метод	0.2	-
752	537761.05	4190561.10	Картометрический метод	0.2	-
753	537800.85	4190537.75	Картометрический метод	0.2	-
754	537823.85	4190517.30	Картометрический метод	0.2	-
755	537919.75	4190447.30	Картометрический метод	0.2	-
756	537932.40	4190429.25	Картометрический метод	0.2	-
757	537951.55	4190377.50	Картометрический метод	0.2	-
758	537958.65	4190364.20	Картометрический метод	0.2	-
759	537964.00	4190361.85	Картометрический метод	0.2	-
760	537982.50	4190357.75	Картометрический метод	0.2	-
761	537987.90	4190358.60	Картометрический метод	0.2	-
762	537990.90	4190363.35	Картометрический метод	0.2	-
763	537990.85	4190376.80	Картометрический метод	0.2	-
764	537976.95	4190397.25	Картометрический метод	0.2	-
765	537977.75	4190403.25	Картометрический метод	0.2	-
766	537977.30	4190403.50	Картометрический метод	0.2	-
767	537978.30	4190407.30	Картометрический метод	0.2	-
768	537978.45	4190408.45	Картометрический метод	0.2	-
769	537978.60	4190408.40	Картометрический метод	0.2	-
770	537979.50	4190411.90	Картометрический метод	0.2	-
771	537989.45	4190417.80	Картометрический метод	0.2	-
772	538018.70	4190404.45	Картометрический метод	0.2	-

2. Сведения о характерных точках границ объекта					
Обозначение характерных точек части границы	Координаты, м		Метод определения координат характерной точки	Средняя квадратическая погрешность положения характерной точки (M <sub>t</sub> ), м	Описание обозначения точки на местности (при наличии)
	X	Y			
1	2	3	4	5	6
773	538030.55	4190405.65	Картометрический метод	0.2	-
774	538032.45	4190413.75	Картометрический метод	0.2	-
775	538026.80	4190428.70	Картометрический метод	0.2	-
776	538029.60	4190438.05	Картометрический метод	0.2	-
777	538040.20	4190438.05	Картометрический метод	0.2	-
778	538101.05	4190398.20	Картометрический метод	0.2	-
779	538160.70	4190359.00	Картометрический метод	0.2	-
780	538173.15	4190351.85	Картометрический метод	0.2	-
781	538188.70	4190345.65	Картометрический метод	0.2	-
723	538220.90	4190346.30	Картометрический метод	0.2	-
Л-040					
782	538352.80	4190458.10	Картометрический метод	0.2	-
783	538347.65	4190467.70	Картометрический метод	0.2	-
784	538311.20	4190472.20	Картометрический метод	0.2	-
785	538290.90	4190481.10	Картометрический метод	0.2	-
786	538265.75	4190508.30	Картометрический метод	0.2	-
787	538234.90	4190518.90	Картометрический метод	0.2	-
788	538202.90	4190541.60	Картометрический метод	0.2	-
789	538186.75	4190547.05	Картометрический метод	0.2	-
790	538180.20	4190544.00	Картометрический метод	0.2	-
791	538205.85	4190514.10	Картометрический метод	0.2	-
792	538240.05	4190467.05	Картометрический метод	0.2	-
793	538306.95	4190447.30	Картометрический метод	0.2	-
794	538323.50	4190445.15	Картометрический метод	0.2	-
795	538328.05	4190450.20	Картометрический метод	0.2	-
796	538347.30	4190453.65	Картометрический метод	0.2	-

2. Сведения о характерных точках границ объекта					
Обозначение характерных точек части границы	Координаты, м		Метод определения координат характерной точки	Средняя квадратическая погрешность положения характерной точки (M <sub>t</sub> ), м	Описание обозначения точки на местности (при наличии)
	X	Y			
1	2	3	4	5	6
782	538352.80	4190458.10	Картометрический метод	0.2	-
Л-041					
797	538186.05	4190491.75	Картометрический метод	0.2	-
798	538185.40	4190497.25	Картометрический метод	0.2	-
799	538170.25	4190509.95	Картометрический метод	0.2	-
800	538166.80	4190537.10	Картометрический метод	0.2	-
801	538157.20	4190553.25	Картометрический метод	0.2	-
802	538066.80	4190633.60	Картометрический метод	0.2	-
803	538043.85	4190641.85	Картометрический метод	0.2	-
804	538032.95	4190648.45	Картометрический метод	0.2	-
805	538017.85	4190666.15	Картометрический метод	0.2	-
806	538009.05	4190681.35	Картометрический метод	0.2	-
807	537979.80	4190704.05	Картометрический метод	0.2	-
808	537976.00	4190701.15	Картометрический метод	0.2	-
809	537963.50	4190705.00	Картометрический метод	0.2	-
810	537957.70	4190696.00	Картометрический метод	0.2	-
811	537960.10	4190688.90	Картометрический метод	0.2	-
812	537959.50	4190688.45	Картометрический метод	0.2	-
813	537983.25	4190673.80	Картометрический метод	0.2	-
814	537996.85	4190641.65	Картометрический метод	0.2	-
815	538003.00	4190632.10	Картометрический метод	0.2	-
816	538026.25	4190613.35	Картометрический метод	0.2	-
817	538045.50	4190602.00	Картометрический метод	0.2	-
818	538065.05	4190580.05	Картометрический метод	0.2	-
819	538092.90	4190541.90	Картометрический метод	0.2	-
820	538094.65	4190534.70	Картометрический метод	0.2	-



2. Сведения о характерных точках границ объекта					
Обозначение характерных точек части границы	Координаты, м		Метод определения координат характерной точки	Средняя квадратическая погрешность положения характерной точки (M <sub>t</sub> ), м	Описание обозначения точки на местности (при наличии)
	X	Y			
1	2	3	4	5	6
821	538128.30	4190514.10	Картометрический метод	0.2	-
822	538151.70	4190503.80	Картометрический метод	0.2	-
797	538186.05	4190491.75	Картометрический метод	0.2	-
Л-42					
823	539361.80	4190691.00	Картометрический метод	0.2	-
824	539355.30	4190708.50	Картометрический метод	0.2	-
825	539343.25	4190720.55	Картометрический метод	0.2	-
826	539328.20	4190729.80	Картометрический метод	0.2	-
827	539309.15	4190728.40	Картометрический метод	0.2	-
828	539306.05	4190724.20	Картометрический метод	0.2	-
829	539305.90	4190724.15	Картометрический метод	0.2	-
830	539305.20	4190723.05	Картометрический метод	0.2	-
831	539302.25	4190719.00	Картометрический метод	0.2	-
832	539302.25	4190718.20	Картометрический метод	0.2	-
833	539299.70	4190714.10	Картометрический метод	0.2	-
834	539301.40	4190702.65	Картометрический метод	0.2	-
835	539326.55	4190677.95	Картометрический метод	0.2	-
836	539337.95	4190675.20	Картометрический метод	0.2	-
837	539351.70	4190676.45	Картометрический метод	0.2	-
838	539354.80	4190681.45	Картометрический метод	0.2	-
839	539357.30	4190682.75	Картометрический метод	0.2	-
823	539361.80	4190691.00	Картометрический метод	0.2	-
Л-43					
840	539213.45	4190874.40	Картометрический метод	0.2	-
841	539213.25	4190879.40	Картометрический метод	0.2	-
842	539200.35	4190887.85	Картометрический метод	0.2	-

2. Сведения о характерных точках границ объекта					
Обозначение характерных точек части границы	Координаты, м		Метод определения координат характерной точки	Средняя квадратическая погрешность положения характерной точки (M <sub>t</sub> ), м	Описание обозначения точки на местности (при наличии)
	X	Y			
1	2	3	4	5	6
843	539195.20	4190899.85	Картометрический метод	0.2	-
844	539188.90	4190905.45	Картометрический метод	0.2	-
845	539183.50	4190900.20	Картометрический метод	0.2	-
846	539177.00	4190903.80	Картометрический метод	0.2	-
847	539169.10	4190897.95	Картометрический метод	0.2	-
848	539166.15	4190889.85	Картометрический метод	0.2	-
849	539181.45	4190867.15	Картометрический метод	0.2	-
850	539194.20	4190862.05	Картометрический метод	0.2	-
851	539204.25	4190862.35	Картометрический метод	0.2	-
840	539213.45	4190874.40	Картометрический метод	0.2	-
Л-44					
852	538959.60	4190924.20	Картометрический метод	0.2	-
853	538951.70	4190938.65	Картометрический метод	0.2	-
854	538941.05	4190947.05	Картометрический метод	0.2	-
855	538909.40	4190961.30	Картометрический метод	0.2	-
856	538900.65	4190961.50	Картометрический метод	0.2	-
857	538893.05	4190958.90	Картометрический метод	0.2	-
858	538892.05	4190952.90	Картометрический метод	0.2	-
859	538899.90	4190934.85	Картометрический метод	0.2	-
860	538913.70	4190914.60	Картометрический метод	0.2	-
861	538941.90	4190911.35	Картометрический метод	0.2	-
862	538956.00	4190917.85	Картометрический метод	0.2	-
852	538959.60	4190924.20	Картометрический метод	0.2	-
Л-45					
863	539184.20	4190925.75	Картометрический метод	0.2	-
864	539179.35	4190940.55	Картометрический метод	0.2	-

2. Сведения о характерных точках границ объекта					
Обозначение характерных точек части границы	Координаты, м		Метод определения координат характерной точки	Средняя квадратическая погрешность положения характерной точки (M <sub>t</sub> ), м	Описание обозначения точки на местности (при наличии)
	X	Y			
1	2	3	4	5	6
865	539159.80	4190945.35	Картометрический метод	0.2	-
866	539123.60	4190952.10	Картометрический метод	0.2	-
867	539088.95	4190955.50	Картометрический метод	0.2	-
868	539079.90	4190950.95	Картометрический метод	0.2	-
869	539071.95	4190936.40	Картометрический метод	0.2	-
870	539080.55	4190922.85	Картометрический метод	0.2	-
871	539092.90	4190916.15	Картометрический метод	0.2	-
872	539117.50	4190918.70	Картометрический метод	0.2	-
873	539156.00	4190918.40	Картометрический метод	0.2	-
874	539162.90	4190915.80	Картометрический метод	0.2	-
863	539184.20	4190925.75	Картометрический метод	0.2	-
Л-46					
875	539051.75	4190951.85	Картометрический метод	0.2	-
876	539048.85	4190956.85	Картометрический метод	0.2	-
877	539013.65	4190977.45	Картометрический метод	0.2	-
878	539006.70	4190981.40	Картометрический метод	0.2	-
879	538995.55	4190979.85	Картометрический метод	0.2	-
880	538990.95	4190974.10	Картометрический метод	0.2	-
881	538986.75	4190959.25	Картометрический метод	0.2	-
882	538986.75	4190952.55	Картометрический метод	0.2	-
883	538998.30	4190943.30	Картометрический метод	0.2	-
884	539032.85	4190937.80	Картометрический метод	0.2	-
885	539041.10	4190939.15	Картометрический метод	0.2	-
875	539051.75	4190951.85	Картометрический метод	0.2	-
Л-47					
886	539312.45	4190943.45	Картометрический метод	0.2	-

2. Сведения о характерных точках границ объекта					
Обозначение характерных точек части границы	Координаты, м		Метод определения координат характерной точки	Средняя квадратическая погрешность положения характерной точки (M <sub>t</sub> ), м	Описание обозначения точки на местности (при наличии)
	X	Y			
1	2	3	4	5	6
887	539306.80	4190956.50	Картометрический метод	0.2	-
888	539249.85	4190989.15	Картометрический метод	0.2	-
889	539246.45	4190995.55	Картометрический метод	0.2	-
890	539219.65	4191025.40	Картометрический метод	0.2	-
891	539156.85	4191036.70	Картометрический метод	0.2	-
892	539135.90	4191027.25	Картометрический метод	0.2	-
893	539120.10	4191026.05	Картометрический метод	0.2	-
894	539114.25	4191022.45	Картометрический метод	0.2	-
895	539114.05	4191015.40	Картометрический метод	0.2	-
896	539119.05	4191010.25	Картометрический метод	0.2	-
897	539149.50	4191011.80	Картометрический метод	0.2	-
898	539180.60	4191010.25	Картометрический метод	0.2	-
899	539191.80	4191007.50	Картометрический метод	0.2	-
900	539223.25	4190989.85	Картометрический метод	0.2	-
901	539250.25	4190972.50	Картометрический метод	0.2	-
902	539271.90	4190953.05	Картометрический метод	0.2	-
903	539280.00	4190948.45	Картометрический метод	0.2	-
904	539287.35	4190946.20	Картометрический метод	0.2	-
905	539301.80	4190940.35	Картометрический метод	0.2	-
886	539312.45	4190943.45	Картометрический метод	0.2	-
Л-48					
906	539548.55	4190992.25	Картометрический метод	0.2	-
907	539541.15	4191011.80	Картометрический метод	0.2	-
908	539534.95	4191014.55	Картометрический метод	0.2	-
909	539510.05	4191020.05	Картометрический метод	0.2	-
910	539490.95	4191033.45	Картометрический метод	0.2	-

2. Сведения о характерных точках границ объекта					
Обозначение характерных точек части границы	Координаты, м		Метод определения координат характерной точки	Средняя квадратическая погрешность положения характерной точки (Mt), м	Описание обозначения точки на местности (при наличии)
	X	Y			
1	2	3	4	5	6
911	539479.25	4191050.30	Картометрический метод	0.2	-
912	539467.50	4191059.05	Картометрический метод	0.2	-
913	539445.20	4191069.20	Картометрический метод	0.2	-
914	539425.45	4191106.30	Картометрический метод	0.2	-
915	539414.45	4191114.85	Картометрический метод	0.2	-
916	539379.50	4191155.85	Картометрический метод	0.2	-
917	539374.60	4191160.80	Картометрический метод	0.2	-
918	539336.10	4191184.35	Картометрический метод	0.2	-
919	539329.35	4191185.55	Картометрический метод	0.2	-
920	539321.70	4191164.85	Картометрический метод	0.2	-
921	539319.90	4191130.75	Картометрический метод	0.2	-
922	539324.40	4191112.75	Картометрический метод	0.2	-
923	539343.80	4191089.85	Картометрический метод	0.2	-
924	539366.00	4191085.40	Картометрический метод	0.2	-
925	539380.45	4191076.15	Картометрический метод	0.2	-
926	539394.15	4191058.05	Картометрический метод	0.2	-
927	539408.65	4191045.75	Картометрический метод	0.2	-
928	539419.60	4191039.35	Картометрический метод	0.2	-
929	539426.10	4191056.00	Картометрический метод	0.2	-
930	539434.15	4191057.95	Картометрический метод	0.2	-
931	539442.20	4191052.10	Картометрический метод	0.2	-
932	539462.20	4191022.55	Картометрический метод	0.2	-
933	539485.40	4191019.50	Картометрический метод	0.2	-
934	539495.95	4191002.05	Картометрический метод	0.2	-
935	539497.80	4190986.90	Картометрический метод	0.2	-
936	539520.85	4190974.20	Картометрический метод	0.2	-

2. Сведения о характерных точках границ объекта					
Обозначение характерных точек части границы	Координаты, м		Метод определения координат характерной точки	Средняя квадратическая погрешность положения характерной точки (M <sub>t</sub> ), м	Описание обозначения точки на местности (при наличии)
	X	Y			
1	2	3	4	5	6
937	539524.45	4190976.60	Картометрический метод	0.2	-
938	539536.30	4190976.90	Картометрический метод	0.2	-
939	539547.70	4190985.90	Картометрический метод	0.2	-
906	539548.55	4190992.25	Картометрический метод	0.2	-
Л-49					
940	538621.45	4191040.50	Картометрический метод	0.2	-
941	538597.90	4191050.45	Картометрический метод	0.2	-
942	538585.45	4191060.55	Картометрический метод	0.2	-
943	538563.00	4191082.40	Картометрический метод	0.2	-
944	538541.85	4191097.35	Картометрический метод	0.2	-
945	538515.55	4191107.30	Картометрический метод	0.2	-
946	538499.75	4191108.50	Картометрический метод	0.2	-
947	538498.35	4191096.30	Картометрический метод	0.2	-
948	538510.55	4191069.35	Картометрический метод	0.2	-
949	538531.40	4191062.65	Картометрический метод	0.2	-
950	538545.50	4191051.30	Картометрический метод	0.2	-
951	538572.20	4191033.90	Картометрический метод	0.2	-
952	538579.85	4191032.75	Картометрический метод	0.2	-
953	538587.60	4191029.30	Картометрический метод	0.2	-
954	538617.35	4191034.15	Картометрический метод	0.2	-
940	538621.45	4191040.50	Картометрический метод	0.2	-
Л-50					
955	538755.80	4191032.25	Картометрический метод	0.2	-
956	538745.95	4191047.00	Картометрический метод	0.2	-
957	538718.40	4191065.80	Картометрический метод	0.2	-
958	538676.70	4191080.55	Картометрический метод	0.2	-

2. Сведения о характерных точках границ объекта					
Обозначение характерных точек части границы	Координаты, м		Метод определения координат характерной точки	Средняя квадратическая погрешность положения характерной точки (Mt), м	Описание обозначения точки на местности (при наличии)
	X	Y			
1	2	3	4	5	6
959	538665.65	4191074.35	Картометрический метод	0.2	-
960	538666.45	4191062.20	Картометрический метод	0.2	-
961	538699.00	4191043.40	Картометрический метод	0.2	-
962	538714.15	4191038.60	Картометрический метод	0.2	-
963	538738.05	4191030.55	Картометрический метод	0.2	-
955	538755.80	4191032.25	Картометрический метод	0.2	-
Л-51					
964	539307.70	4191169.80	Картометрический метод	0.2	-
965	539303.00	4191191.05	Картометрический метод	0.2	-
966	539261.75	4191196.60	Картометрический метод	0.2	-
967	539240.10	4191195.05	Картометрический метод	0.2	-
968	539223.60	4191199.00	Картометрический метод	0.2	-
969	539205.25	4191212.95	Картометрический метод	0.2	-
970	539163.85	4191241.00	Картометрический метод	0.2	-
971	539134.45	4191239.20	Картометрический метод	0.2	-
972	539101.40	4191247.40	Картометрический метод	0.2	-
973	539058.10	4191262.95	Картометрический метод	0.2	-
974	539039.25	4191275.15	Картометрический метод	0.2	-
975	539010.10	4191290.15	Картометрический метод	0.2	-
976	538989.25	4191287.45	Картометрический метод	0.2	-
977	538995.10	4191273.75	Картометрический метод	0.2	-
978	539033.15	4191250.70	Картометрический метод	0.2	-
979	539065.90	4191234.60	Картометрический метод	0.2	-
980	539076.70	4191218.25	Картометрический метод	0.2	-
981	539152.20	4191179.10	Картометрический метод	0.2	-
982	539210.80	4191151.05	Картометрический метод	0.2	-

2. Сведения о характерных точках границ объекта					
Обозначение характерных точек части границы	Координаты, м		Метод определения координат характерной точки	Средняя квадратическая погрешность положения характерной точки (Mt), м	Описание обозначения точки на местности (при наличии)
	X	Y			
1	2	3	4	5	6
983	539222.15	4191152.20	Картометрический метод	0.2	-
984	539254.10	4191147.75	Картометрический метод	0.2	-
985	539284.05	4191146.65	Картометрический метод	0.2	-
986	539299.85	4191141.90	Картометрический метод	0.2	-
964	539307.70	4191169.80	Картометрический метод	0.2	-
Л-52					
987	538900.20	4191236.10	Картометрический метод	0.2	-
988	538898.25	4191247.50	Картометрический метод	0.2	-
989	538881.45	4191253.80	Картометрический метод	0.2	-
990	538878.50	4191258.95	Картометрический метод	0.2	-
991	538866.85	4191259.70	Картометрический метод	0.2	-
992	538843.85	4191268.30	Картометрический метод	0.2	-
993	538833.10	4191276.30	Картометрический метод	0.2	-
994	538812.85	4191286.10	Картометрический метод	0.2	-
995	538803.90	4191284.90	Картометрический метод	0.2	-
996	538797.85	4191279.25	Картометрический метод	0.2	-
997	538796.15	4191263.25	Картометрический метод	0.2	-
998	538799.95	4191248.50	Картометрический метод	0.2	-
999	538814.05	4191234.75	Картометрический метод	0.2	-
1000	538850.60	4191225.15	Картометрический метод	0.2	-
1001	538865.65	4191224.35	Картометрический метод	0.2	-
1002	538891.90	4191226.00	Картометрический метод	0.2	-
987	538900.20	4191236.10	Картометрический метод	0.2	-
Л-53					
1003	538778.45	4191261.20	Картометрический метод	0.2	-
1004	538769.00	4191269.80	Картометрический метод	0.2	-



2. Сведения о характерных точках границ объекта					
Обозначение характерных точек части границы	Координаты, м		Метод определения координат характерной точки	Средняя квадратическая погрешность положения характерной точки (Mt), м	Описание обозначения точки на местности (при наличии)
	X	Y			
1	2	3	4	5	6
1005	538737.20	4191277.25	Картометрический метод	0.2	-
1006	538721.20	4191280.95	Картометрический метод	0.2	-
1007	538714.85	4191284.50	Картометрический метод	0.2	-
1008	538703.10	4191297.40	Картометрический метод	0.2	-
1009	538692.65	4191308.00	Картометрический метод	0.2	-
1010	538683.25	4191307.65	Картометрический метод	0.2	-
1011	538671.65	4191296.90	Картометрический метод	0.2	-
1012	538679.45	4191276.10	Картометрический метод	0.2	-
1013	538692.30	4191263.60	Картометрический метод	0.2	-
1014	538732.20	4191249.35	Картометрический метод	0.2	-
1015	538767.10	4191250.90	Картометрический метод	0.2	-
1016	538775.85	4191253.80	Картометрический метод	0.2	-
1003	538778.45	4191261.20	Картометрический метод	0.2	-
Л-54					
1017	539790.00	4191312.60	Картометрический метод	0.2	-
1018	539760.60	4191368.40	Картометрический метод	0.2	-
1019	539736.70	4191319.95	Картометрический метод	0.2	-
1020	539738.75	4191298.65	Картометрический метод	0.2	-
1021	539744.25	4191288.65	Картометрический метод	0.2	-
1022	539755.25	4191285.25	Картометрический метод	0.2	-
1023	539761.05	4191295.90	Картометрический метод	0.2	-
1017	539790.00	4191312.60	Картометрический метод	0.2	-
Л-55					
1024	538863.20	4191355.85	Картометрический метод	0.2	-
1025	538858.05	4191363.20	Картометрический метод	0.2	-
1026	538833.80	4191369.90	Картометрический метод	0.2	-

2. Сведения о характерных точках границ объекта					
Обозначение характерных точек части границы	Координаты, м		Метод определения координат характерной точки	Средняя квадратическая погрешность положения характерной точки (M <sub>t</sub> ), м	Описание обозначения точки на местности (при наличии)
	X	Y			
1	2	3	4	5	6
1027	538825.55	4191372.85	Картометрический метод	0.2	-
1028	538793.60	4191398.55	Картометрический метод	0.2	-
1029	538781.40	4191421.25	Картометрический метод	0.2	-
1030	538774.00	4191426.25	Картометрический метод	0.2	-
1031	538759.70	4191421.10	Картометрический метод	0.2	-
1032	538754.90	4191406.85	Картометрический метод	0.2	-
1033	538756.35	4191398.55	Картометрический метод	0.2	-
1034	538782.75	4191360.65	Картометрический метод	0.2	-
1035	538791.15	4191354.45	Картометрический метод	0.2	-
1036	538819.90	4191344.50	Картометрический метод	0.2	-
1037	538837.60	4191344.50	Картометрический метод	0.2	-
1038	538852.85	4191346.50	Картометрический метод	0.2	-
1039	538860.45	4191350.35	Картометрический метод	0.2	-
1024	538863.20	4191355.85	Картометрический метод	0.2	-
Л-56					
1040	539438.05	4191804.70	Картометрический метод	0.2	-
1041	539434.80	4191816.55	Картометрический метод	0.2	-
1042	539420.10	4191829.35	Картометрический метод	0.2	-
1043	539410.45	4191841.55	Картометрический метод	0.2	-
1044	539402.05	4191851.20	Картометрический метод	0.2	-
1045	539397.05	4191861.95	Картометрический метод	0.2	-
1046	539384.80	4191871.25	Картометрический метод	0.2	-
1047	539373.85	4191887.70	Картометрический метод	0.2	-
1048	539357.00	4191914.65	Картометрический метод	0.2	-
1049	539350.10	4191924.75	Картометрический метод	0.2	-
1050	539305.20	4191887.90	Картометрический метод	0.2	-

2. Сведения о характерных точках границ объекта					
Обозначение характерных точек части границы	Координаты, м		Метод определения координат характерной точки	Средняя квадратическая погрешность положения характерной точки (Mt), м	Описание обозначения точки на местности (при наличии)
	X	Y			
1	2	3	4	5	6
1051	539311.80	4191882.90	Картометрический метод	0.2	-
1052	539319.55	4191862.70	Картометрический метод	0.2	-
1053	539337.95	4191840.70	Картометрический метод	0.2	-
1054	539365.35	4191814.95	Картометрический метод	0.2	-
1055	539370.85	4191810.05	Картометрический метод	0.2	-
1056	539409.25	4191796.55	Картометрический метод	0.2	-
1057	539424.85	4191795.05	Картометрический метод	0.2	-
1058	539432.85	4191796.90	Картометрический метод	0.2	-
1040	539438.05	4191804.70	Картометрический метод	0.2	-
Л-57					
1059	539313.05	4191859.70	Картометрический метод	0.2	-
1060	539303.30	4191875.10	Картометрический метод	0.2	-
1061	539298.05	4191882.05	Картометрический метод	0.2	-
1062	539250.10	4191842.75	Картометрический метод	0.2	-
1063	539258.65	4191835.30	Картометрический метод	0.2	-
1064	539268.80	4191840.55	Картометрический метод	0.2	-
1065	539276.50	4191848.60	Картометрический метод	0.2	-
1066	539285.45	4191849.05	Картометрический метод	0.2	-
1067	539293.90	4191846.80	Картометрический метод	0.2	-
1068	539301.15	4191844.45	Картометрический метод	0.2	-
1069	539311.45	4191847.55	Картометрический метод	0.2	-
1059	539313.05	4191859.70	Картометрический метод	0.2	-
Л-58					
1070	538067.35	4188537.30	Картометрический метод	0.2	-
1071	538065.05	4188543.15	Картометрический метод	0.2	-
1072	538064.90	4188543.35	Картометрический метод	0.2	-

2. Сведения о характерных точках границ объекта					
Обозначение характерных точек части границы	Координаты, м		Метод определения координат характерной точки	Средняя квадратическая погрешность положения характерной точки (M <sub>t</sub> ), м	Описание обозначения точки на местности (при наличии)
	X	Y			
1	2	3	4	5	6
1073	538055.20	4188553.10	Картометрический метод	0.2	-
1074	538054.85	4188553.15	Картометрический метод	0.2	-
1075	538043.35	4188555.55	Картометрический метод	0.2	-
1076	538041.15	4188553.85	Картометрический метод	0.2	-
1077	538030.00	4188544.80	Картометрический метод	0.2	-
1078	538020.30	4188530.60	Картометрический метод	0.2	-
1079	538019.70	4188515.55	Картометрический метод	0.2	-
1080	538023.40	4188500.75	Картометрический метод	0.2	-
1081	538034.50	4188468.40	Картометрический метод	0.2	-
1082	538041.85	4188462.00	Картометрический метод	0.2	-
1083	538054.60	4188473.45	Картометрический метод	0.2	-
1084	538057.00	4188477.15	Картометрический метод	0.2	-
1085	538064.25	4188513.60	Картометрический метод	0.2	-
1070	538067.35	4188537.30	Картометрический метод	0.2	-
Л-59					
1086	538261.50	4188001.45	Картометрический метод	0.2	-
1087	538242.70	4188012.75	Картометрический метод	0.2	-
1088	538216.40	4188014.90	Картометрический метод	0.2	-
1089	538210.35	4188009.70	Картометрический метод	0.2	-
1090	538210.35	4187996.95	Картометрический метод	0.2	-
1091	538224.50	4187990.35	Картометрический метод	0.2	-
1092	538248.60	4187989.40	Картометрический метод	0.2	-
1093	538260.55	4187995.30	Картометрический метод	0.2	-
1086	538261.50	4188001.45	Картометрический метод	0.2	-
Л-60					
1094	537881.20	4188056.45	Картометрический метод	0.2	-

2. Сведения о характерных точках границ объекта					
Обозначение характерных точек части границы	Координаты, м		Метод определения координат характерной точки	Средняя квадратическая погрешность положения характерной точки (Мт), м	Описание обозначения точки на местности (при наличии)
	X	Y			
1	2	3	4	5	6
1095	537879.30	4188074.40	Картометрический метод	0.2	-
1096	537872.35	4188080.20	Картометрический метод	0.2	-
1097	537816.20	4188050.80	Картометрический метод	0.2	-
1098	537812.45	4188043.95	Картометрический метод	0.2	-
1099	537816.50	4188037.00	Картометрический метод	0.2	-
1100	537825.95	4188030.70	Картометрический метод	0.2	-
1101	537845.05	4188024.00	Картометрический метод	0.2	-
1102	537860.60	4188030.00	Картометрический метод	0.2	-
1094	537881.20	4188056.45	Картометрический метод	0.2	-
Л-61					
1103	538230.00	4187841.65	Картометрический метод	0.2	-
1104	538219.15	4187861.35	Картометрический метод	0.2	-
1105	538190.30	4187865.85	Картометрический метод	0.2	-
1106	538182.15	4187856.30	Картометрический метод	0.2	-
1107	538200.85	4187835.85	Картометрический метод	0.2	-
1108	538215.00	4187831.95	Картометрический метод	0.2	-
1103	538230.00	4187841.65	Картометрический метод	0.2	-
Л-62					
1109	537741.30	4187896.90	Картометрический метод	0.2	-
1110	537723.70	4187909.30	Картометрический метод	0.2	-
1111	537709.05	4187905.80	Картометрический метод	0.2	-
1112	537701.65	4187893.25	Картометрический метод	0.2	-
1113	537706.20	4187876.75	Картометрический метод	0.2	-
1114	537722.80	4187872.95	Картометрический метод	0.2	-
1115	537735.75	4187881.90	Картометрический метод	0.2	-
1109	537741.30	4187896.90	Картометрический метод	0.2	-

2. Сведения о характерных точках границ объекта					
Обозначение характерных точек части границы	Координаты, м		Метод определения координат характерной точки	Средняя квадратическая погрешность положения характерной точки (Mt), м	Описание обозначения точки на местности (при наличии)
	X	Y			
1	2	3	4	5	6
Л-63					
1116	539014.48	4188206.87	Картометрический метод	0.2	-
1117	539010.06	4188226.17	Картометрический метод	0.2	-
1118	538977.48	4188255.00	Картометрический метод	0.2	-
1119	538933.74	4188273.60	Картометрический метод	0.2	-
1120	538904.90	4188303.35	Картометрический метод	0.2	-
1121	538891.86	4188302.66	Картометрический метод	0.2	-
1122	538889.50	4188298.55	Картометрический метод	0.2	-
1123	538883.00	4188287.10	Картометрический метод	0.2	-
1124	538893.50	4188249.20	Картометрический метод	0.2	-
1125	538918.85	4188206.65	Картометрический метод	0.2	-
1126	538953.30	4188189.45	Картометрический метод	0.2	-
1127	538985.30	4188185.65	Картометрический метод	0.2	-
1128	539001.70	4188191.65	Картометрический метод	0.2	-
1129	539004.70	4188192.75	Картометрический метод	0.2	-
1116	539014.48	4188206.87	Картометрический метод	0.2	-
Л-64					
1130	538712.60	4187375.35	Картометрический метод	0.2	-
1131	538692.65	4187388.65	Картометрический метод	0.2	-
1132	538667.25	4187392.65	Картометрический метод	0.2	-
1133	538651.15	4187379.80	Картометрический метод	0.2	-
1134	538651.15	4187368.00	Картометрический метод	0.2	-
1135	538667.90	4187360.90	Картометрический метод	0.2	-
1136	538701.95	4187364.60	Картометрический метод	0.2	-
1137	538710.20	4187366.80	Картометрический метод	0.2	-
1130	538712.60	4187375.35	Картометрический метод	0.2	-

2. Сведения о характерных точках границ объекта					
Обозначение характерных точек части границы	Координаты, м		Метод определения координат характерной точки	Средняя квадратическая погрешность положения характерной точки (Mt), м	Описание обозначения точки на местности (при наличии)
	X	Y			
1	2	3	4	5	6
Л-65					
1138	537701.45	4189612.95	Картометрический метод	0.2	-
1139	537697.15	4189629.95	Картометрический метод	0.2	-
1140	537691.55	4189635.10	Картометрический метод	0.2	-
1141	537684.35	4189634.75	Картометрический метод	0.2	-
1142	537669.85	4189627.15	Картометрический метод	0.2	-
1143	537661.00	4189614.90	Картометрический метод	0.2	-
1144	537662.95	4189598.80	Картометрический метод	0.2	-
1145	537672.00	4189593.45	Картометрический метод	0.2	-
1146	537681.25	4189594.05	Картометрический метод	0.2	-
1147	537697.15	4189601.15	Картометрический метод	0.2	-
1138	537701.45	4189612.95	Картометрический метод	0.2	-
Л-66					
1148	537751.70	4189786.95	Картометрический метод	0.2	-
1149	537729.35	4189793.80	Картометрический метод	0.2	-
1150	537701.00	4189789.05	Картометрический метод	0.2	-
1151	537682.55	4189773.40	Картометрический метод	0.2	-
1152	537690.45	4189760.95	Картометрический метод	0.2	-
1153	537704.45	4189748.25	Картометрический метод	0.2	-
1154	537729.80	4189740.95	Картометрический метод	0.2	-
1155	537739.70	4189745.95	Картометрический метод	0.2	-
1156	537750.20	4189771.90	Картометрический метод	0.2	-
1148	537751.70	4189786.95	Картометрический метод	0.2	-
Л-67					
1157	537541.95	4189488.85	Картометрический метод	0.2	-
1158	537540.25	4189508.20	Картометрический метод	0.2	-

2. Сведения о характерных точках границ объекта					
Обозначение характерных точек части границы	Координаты, м		Метод определения координат характерной точки	Средняя квадратическая погрешность положения характерной точки (Mt), м	Описание обозначения точки на местности (при наличии)
	X	Y			
1	2	3	4	5	6
1159	537533.80	4189533.10	Картометрический метод	0.2	-
1160	537518.75	4189559.70	Картометрический метод	0.2	-
1161	537512.50	4189570.00	Картометрический метод	0.2	-
1162	537484.15	4189590.40	Картометрический метод	0.2	-
1163	537474.90	4189593.40	Картометрический метод	0.2	-
1164	537435.35	4189554.80	Картометрический метод	0.2	-
1165	537428.70	4189536.50	Картометрический метод	0.2	-
1166	537433.20	4189531.40	Картометрический метод	0.2	-
1167	537439.65	4189530.70	Картометрический метод	0.2	-
1168	537464.15	4189536.75	Картометрический метод	0.2	-
1169	537479.00	4189517.20	Картометрический метод	0.2	-
1170	537497.90	4189511.40	Картометрический метод	0.2	-
1171	537504.15	4189495.25	Картометрический метод	0.2	-
1172	537514.65	4189484.55	Картометрический метод	0.2	-
1173	537523.45	4189479.80	Картометрический метод	0.2	-
1174	537531.65	4189480.65	Картометрический метод	0.2	-
1157	537541.95	4189488.85	Картометрический метод	0.2	-
Л-68					
1175	537014.20	4188734.55	Картометрический метод	0.2	-
1176	537004.95	4188753.05	Картометрический метод	0.2	-
1177	536992.70	4188762.70	Картометрический метод	0.2	-
1178	536972.30	4188787.65	Картометрический метод	0.2	-
1179	536949.75	4188836.85	Картометрический метод	0.2	-
1180	536936.85	4188846.95	Картометрический метод	0.2	-
1181	536919.45	4188846.30	Картометрический метод	0.2	-
1182	536912.75	4188834.45	Картометрический метод	0.2	-



2. Сведения о характерных точках границ объекта					
Обозначение характерных точек части границы	Координаты, м		Метод определения координат характерной точки	Средняя квадратическая погрешность положения характерной точки (M <sub>t</sub> ), м	Описание обозначения точки на местности (при наличии)
	X	Y			
1	2	3	4	5	6
1183	536916.45	4188816.00	Картометрический метод	0.2	-
1184	536912.55	4188784.40	Картометрический метод	0.2	-
1185	536920.75	4188771.50	Картометрический метод	0.2	-
1186	536949.50	4188743.60	Картометрический метод	0.2	-
1187	536982.15	4188720.60	Картометрический метод	0.2	-
1188	536993.55	4188728.60	Картометрический метод	0.2	-
1189	537007.10	4188727.70	Картометрический метод	0.2	-
1190	537012.65	4188730.30	Картометрический метод	0.2	-
1175	537014.20	4188734.55	Картометрический метод	0.2	-
Л-69					
1191	537649.00	4189835.90	Картометрический метод	0.2	-
1192	537647.25	4189846.20	Картометрический метод	0.2	-
1193	537638.45	4189847.05	Картометрический метод	0.2	-
1194	537541.55	4189785.00	Картометрический метод	0.2	-
1195	537532.95	4189775.30	Картометрический метод	0.2	-
1196	537534.00	4189756.00	Картометрический метод	0.2	-
1197	537530.55	4189738.20	Картометрический метод	0.2	-
1198	537516.80	4189732.60	Картометрический метод	0.2	-
1199	537510.80	4189733.20	Картометрический метод	0.2	-
1200	537506.70	4189737.75	Картометрический метод	0.2	-
1201	537497.05	4189758.35	Картометрический метод	0.2	-
1202	537483.30	4189757.50	Картометрический метод	0.2	-
1203	537456.20	4189741.85	Картометрический метод	0.2	-
1204	537442.25	4189727.90	Картометрический метод	0.2	-
1205	537416.00	4189710.90	Картометрический метод	0.2	-
1206	537412.55	4189704.25	Картометрический метод	0.2	-

2. Сведения о характерных точках границ объекта					
Обозначение характерных точек части границы	Координаты, м		Метод определения координат характерной точки	Средняя квадратическая погрешность положения характерной точки (M <sub>t</sub> ), м	Описание обозначения точки на местности (при наличии)
	X	Y			
1	2	3	4	5	6
1207	537416.85	4189693.50	Картометрический метод	0.2	-
1208	537422.00	4189689.45	Картометрический метод	0.2	-
1209	537449.75	4189685.80	Картометрический метод	0.2	-
1210	537451.70	4189677.85	Картометрический метод	0.2	-
1211	537439.00	4189666.20	Картометрический метод	0.2	-
1212	537400.10	4189658.70	Картометрический метод	0.2	-
1213	537357.35	4189629.50	Картометрический метод	0.2	-
1214	537346.80	4189614.90	Картометрический метод	0.2	-
1215	537348.95	4189600.70	Картометрический метод	0.2	-
1216	537352.60	4189596.65	Картометрический метод	0.2	-
1217	537378.60	4189594.75	Картометрический метод	0.2	-
1218	537438.85	4189603.35	Картометрический метод	0.2	-
1219	537503.85	4189641.05	Картометрический метод	0.2	-
1220	537502.00	4189661.50	Картометрический метод	0.2	-
1221	537492.55	4189685.55	Картометрический метод	0.2	-
1222	537496.60	4189702.95	Картометрический метод	0.2	-
1223	537502.20	4189707.90	Картометрический метод	0.2	-
1224	537511.00	4189707.00	Картометрический метод	0.2	-
1225	537513.80	4189703.40	Картометрический метод	0.2	-
1226	537511.20	4189677.20	Картометрический метод	0.2	-
1227	537520.90	4189672.45	Картометрический метод	0.2	-
1228	537525.00	4189674.20	Картометрический метод	0.2	-
1229	537540.90	4189711.80	Картометрический метод	0.2	-
1230	537584.50	4189726.80	Картометрический метод	0.2	-
1231	537632.00	4189756.65	Картометрический метод	0.2	-
1232	537638.70	4189772.95	Картометрический метод	0.2	-

2. Сведения о характерных точках границ объекта					
Обозначение характерных точек части границы	Координаты, м		Метод определения координат характерной точки	Средняя квадратическая погрешность положения характерной точки (Mt), м	Описание обозначения точки на местности (при наличии)
	X	Y			
1	2	3	4	5	6
1233	537627.70	4189791.45	Картометрический метод	0.2	-
1234	537627.50	4189804.95	Картометрический метод	0.2	-
1235	537633.30	4189817.00	Картометрический метод	0.2	-
1191	537649.00	4189835.90	Картометрический метод	0.2	-
Л-70					
1236	537683.80	4189952.70	Картометрический метод	0.2	-
1237	537680.35	4189967.75	Картометрический метод	0.2	-
1238	537667.90	4189971.65	Картометрический метод	0.2	-
1239	537573.35	4189988.40	Картометрический метод	0.2	-
1240	537557.45	4189987.70	Картометрический метод	0.2	-
1241	537514.90	4189972.50	Картометрический метод	0.2	-
1242	537459.85	4189975.70	Картометрический метод	0.2	-
1243	537432.15	4189966.45	Картометрический метод	0.2	-
1244	537395.80	4189965.40	Картометрический метод	0.2	-
1245	537389.80	4189955.70	Картометрический метод	0.2	-
1246	537391.50	4189949.70	Картометрический метод	0.2	-
1247	537430.85	4189926.95	Картометрический метод	0.2	-
1248	537486.30	4189903.75	Картометрический метод	0.2	-
1249	537518.50	4189899.05	Картометрический метод	0.2	-
1250	537534.00	4189904.20	Картометрический метод	0.2	-
1251	537538.30	4189912.15	Картометрический метод	0.2	-
1252	537539.15	4189939.85	Картометрический метод	0.2	-
1253	537542.40	4189945.40	Картометрический метод	0.2	-
1254	537547.55	4189947.15	Картометрический метод	0.2	-
1255	537569.00	4189937.05	Картометрический метод	0.2	-
1256	537610.30	4189930.20	Картометрический метод	0.2	-

2. Сведения о характерных точках границ объекта					
Обозначение характерных точек части границы	Координаты, м		Метод определения координат характерной точки	Средняя квадратическая погрешность положения характерной точки (M <sub>t</sub> ), м	Описание обозначения точки на местности (при наличии)
	X	Y			
1	2	3	4	5	6
1257	537640.40	4189934.65	Картометрический метод	0.2	-
1258	537678.65	4189946.30	Картометрический метод	0.2	-
1236	537683.80	4189952.70	Картометрический метод	0.2	-
Л-71					
1259	537335.60	4189600.95	Картометрический метод	0.2	-
1260	537333.25	4189607.80	Картометрический метод	0.2	-
1261	537327.90	4189616.40	Картометрический метод	0.2	-
1262	537329.80	4189634.25	Картометрический метод	0.2	-
1263	537327.65	4189639.60	Картометрический метод	0.2	-
1264	537315.00	4189644.35	Картометрический метод	0.2	-
1265	537279.95	4189627.60	Картометрический метод	0.2	-
1266	537266.85	4189618.10	Картометрический метод	0.2	-
1267	537259.95	4189605.45	Картометрический метод	0.2	-
1268	537306.20	4189585.70	Картометрический метод	0.2	-
1269	537316.50	4189584.85	Картометрический метод	0.2	-
1270	537331.10	4189591.50	Картометрический метод	0.2	-
1259	537335.60	4189600.95	Картометрический метод	0.2	-
Л-72					
1271	536853.05	4188910.25	Картометрический метод	0.2	-
1272	536848.75	4188919.10	Картометрический метод	0.2	-
1273	536842.95	4188925.05	Картометрический метод	0.2	-
1274	536832.65	4188927.45	Картометрический метод	0.2	-
1275	536811.35	4188922.50	Картометрический метод	0.2	-
1276	536798.90	4188912.40	Картометрический метод	0.2	-
1277	536799.55	4188900.80	Картометрический метод	0.2	-
1278	536825.35	4188885.80	Картометрический метод	0.2	-

2. Сведения о характерных точках границ объекта					
Обозначение характерных точек части границы	Координаты, м		Метод определения координат характерной точки	Средняя квадратическая погрешность положения характерной точки (M <sub>t</sub> ), м	Описание обозначения точки на местности (при наличии)
	X	Y			
1	2	3	4	5	6
1279	536841.65	4188889.20	Картометрический метод	0.2	-
1280	536852.85	4188902.55	Картометрический метод	0.2	-
1271	536853.05	4188910.25	Картометрический метод	0.2	-
Л-73					
1281	536869.40	4188952.35	Картометрический метод	0.2	-
1282	536869.40	4188969.75	Картометрический метод	0.2	-
1283	536837.35	4189005.40	Картометрический метод	0.2	-
1284	536830.50	4189008.20	Картометрический метод	0.2	-
1285	536818.65	4189004.35	Картометрический метод	0.2	-
1286	536805.55	4188983.10	Картометрический метод	0.2	-
1287	536808.35	4188972.55	Картометрический метод	0.2	-
1288	536815.25	4188963.10	Картометрический метод	0.2	-
1289	536850.05	4188930.45	Картометрический метод	0.2	-
1290	536854.55	4188930.85	Картометрический метод	0.2	-
1281	536869.40	4188952.35	Картометрический метод	0.2	-
Л-74					
1291	537183.15	4189672.00	Картометрический метод	0.2	-
1292	537179.10	4189678.45	Картометрический метод	0.2	-
1293	537146.00	4189664.10	Картометрический метод	0.2	-
1294	537105.20	4189627.55	Картометрический метод	0.2	-
1295	537089.30	4189619.65	Картометрический метод	0.2	-
1296	537024.40	4189612.10	Картометрический метод	0.2	-
1297	536971.80	4189617.45	Картометрический метод	0.2	-
1298	536951.55	4189628.65	Картометрический метод	0.2	-
1299	536930.75	4189646.05	Картометрический метод	0.2	-
1300	536860.45	4189683.20	Картометрический метод	0.2	-

2. Сведения о характерных точках границ объекта					
Обозначение характерных точек части границы	Координаты, м		Метод определения координат характерной точки	Средняя квадратическая погрешность положения характерной точки (M <sub>t</sub> ), м	Описание обозначения точки на местности (при наличии)
	X	Y			
1	2	3	4	5	6
1301	536846.30	4189699.50	Картометрический метод	0.2	-
1302	536815.15	4189751.25	Картометрический метод	0.2	-
1303	536772.60	4189809.90	Картометрический метод	0.2	-
1304	536681.50	4189727.25	Картометрический метод	0.2	-
1305	536696.15	4189696.50	Картометрический метод	0.2	-
1306	536721.70	4189677.20	Картометрический метод	0.2	-
1307	536724.25	4189678.45	Картометрический метод	0.2	-
1308	536729.85	4189719.50	Картометрический метод	0.2	-
1309	536736.10	4189734.75	Картометрический метод	0.2	-
1310	536747.70	4189742.65	Картометрический метод	0.2	-
1311	536762.50	4189743.15	Картометрический метод	0.2	-
1312	536773.65	4189734.10	Картометрический метод	0.2	-
1313	536777.55	4189718.85	Картометрический метод	0.2	-
1314	536779.50	4189673.95	Картометрический метод	0.2	-
1315	536786.80	4189645.85	Картометрический метод	0.2	-
1316	536837.50	4189574.30	Картометрический метод	0.2	-
1317	536845.85	4189558.40	Картометрический метод	0.2	-
1318	536853.40	4189521.25	Картометрический метод	0.2	-
1319	536859.00	4189515.00	Картометрический метод	0.2	-
1320	536877.70	4189505.80	Картометрический метод	0.2	-
1321	536894.00	4189502.80	Картометрический метод	0.2	-
1322	536924.50	4189518.05	Картометрический метод	0.2	-
1323	536940.65	4189517.65	Картометрический метод	0.2	-
1324	536961.85	4189495.70	Картометрический метод	0.2	-
1325	536982.10	4189500.25	Картометрический метод	0.2	-
1326	537025.25	4189486.05	Картометрический метод	0.2	-

2. Сведения о характерных точках границ объекта					
Обозначение характерных точек части границы	Координаты, м		Метод определения координат характерной точки	Средняя квадратическая погрешность положения характерной точки (M <sub>t</sub> ), м	Описание обозначения точки на местности (при наличии)
	X	Y			
1	2	3	4	5	6
1327	537071.25	4189462.20	Картометрический метод	0.2	-
1328	537092.70	4189454.90	Картометрический метод	0.2	-
1329	537153.95	4189445.90	Картометрический метод	0.2	-
1330	537161.45	4189450.80	Картометрический метод	0.2	-
1331	537155.90	4189463.70	Картометрический метод	0.2	-
1332	537146.45	4189469.95	Картометрический метод	0.2	-
1333	537118.95	4189477.70	Картометрический метод	0.2	-
1334	537092.50	4189479.35	Картометрический метод	0.2	-
1335	537079.40	4189483.45	Картометрический метод	0.2	-
1336	537057.70	4189496.60	Картометрический метод	0.2	-
1337	537028.50	4189532.45	Картометрический метод	0.2	-
1338	537023.35	4189535.00	Картометрический метод	0.2	-
1339	536997.30	4189531.80	Картометрический метод	0.2	-
1340	536979.70	4189543.60	Картометрический метод	0.2	-
1341	536926.45	4189554.35	Картометрический метод	0.2	-
1342	536916.15	4189553.25	Картометрический метод	0.2	-
1343	536903.90	4189543.15	Картометрический метод	0.2	-
1344	536897.85	4189542.95	Картометрический метод	0.2	-
1345	536894.20	4189567.45	Картометрический метод	0.2	-
1346	536875.30	4189593.65	Картометрический метод	0.2	-
1347	536876.60	4189598.15	Картометрический метод	0.2	-
1348	536888.85	4189602.00	Картометрический метод	0.2	-
1349	536900.20	4189594.95	Картометрический метод	0.2	-
1350	536916.55	4189577.35	Картометрический метод	0.2	-
1351	536994.55	4189558.65	Картометрический метод	0.2	-
1352	537059.85	4189558.65	Картометрический метод	0.2	-

2. Сведения о характерных точках границ объекта					
Обозначение характерных точек части границы	Координаты, м		Метод определения координат характерной точки	Средняя квадратическая погрешность положения характерной точки (Mt), м	Описание обозначения точки на местности (при наличии)
	X	Y			
1	2	3	4	5	6
1353	537085.85	4189567.65	Картометрический метод	0.2	-
1354	537109.90	4189584.20	Картометрический метод	0.2	-
1355	537163.60	4189649.50	Картометрический метод	0.2	-
1356	537180.15	4189662.60	Картометрический метод	0.2	-
1291	537183.15	4189672.00	Картометрический метод	0.2	-
Л-75					
1357	536887.20	4189037.00	Картометрический метод	0.2	-
1358	536886.15	4189048.15	Картометрический метод	0.2	-
1359	536878.60	4189050.95	Картометрический метод	0.2	-
1360	536855.65	4189037.20	Картометрический метод	0.2	-
1361	536853.25	4189021.05	Картометрический метод	0.2	-
1362	536858.85	4189010.55	Картометрический метод	0.2	-
1363	536881.20	4189009.25	Картометрический метод	0.2	-
1364	536885.50	4189014.20	Картометрический метод	0.2	-
1357	536887.20	4189037.00	Картометрический метод	0.2	-
Л-76					
1365	536928.90	4189166.90	Картометрический метод	0.2	-
1366	536917.05	4189192.05	Картометрический метод	0.2	-
1367	536909.75	4189200.00	Картометрический метод	0.2	-
1368	536889.15	4189208.35	Картометрический метод	0.2	-
1369	536870.65	4189207.05	Картометрический метод	0.2	-
1370	536865.30	4189195.25	Картометрический метод	0.2	-
1371	536866.35	4189188.80	Картометрический метод	0.2	-
1372	536884.85	4189169.25	Картометрический метод	0.2	-
1373	536896.25	4189150.35	Картометрический метод	0.2	-
1374	536903.55	4189146.90	Картометрический метод	0.2	-



2. Сведения о характерных точках границ объекта					
Обозначение характерных точек части границы	Координаты, м		Метод определения координат характерной точки	Средняя квадратическая погрешность положения характерной точки (M <sub>t</sub> ), м	Описание обозначения точки на местности (при наличии)
	X	Y			
1	2	3	4	5	6
1375	536921.40	4189156.40	Картометрический метод	0.2	-
1365	536928.90	4189166.90	Картометрический метод	0.2	-
Л-77					
1376	536661.00	4188764.45	Картометрический метод	0.2	-
1377	536655.40	4188788.70	Картометрический метод	0.2	-
1378	536640.35	4188783.55	Картометрический метод	0.2	-
1379	536630.25	4188773.45	Картометрический метод	0.2	-
1380	536629.40	4188759.70	Картометрический метод	0.2	-
1381	536634.80	4188744.45	Картометрический метод	0.2	-
1382	536638.90	4188741.45	Картометрический метод	0.2	-
1383	536650.45	4188740.60	Картометрический метод	0.2	-
1384	536658.85	4188748.95	Картометрический метод	0.2	-
1376	536661.00	4188764.45	Картометрический метод	0.2	-
Л-78					
1385	536971.35	4189289.75	Картометрический метод	0.2	-
1386	536949.85	4189293.65	Картометрический метод	0.2	-
1387	536938.05	4189299.65	Картометрический метод	0.2	-
1388	536926.20	4189310.80	Картометрический метод	0.2	-
1389	536914.60	4189316.15	Картометрический метод	0.2	-
1390	536898.70	4189318.30	Картометрический метод	0.2	-
1391	536892.90	4189322.60	Картометрический метод	0.2	-
1392	536882.85	4189343.00	Картометрический метод	0.2	-
1393	536861.75	4189348.80	Картометрический метод	0.2	-
1394	536852.30	4189346.65	Картометрический метод	0.2	-
1395	536837.70	4189316.15	Картометрический метод	0.2	-
1396	536830.85	4189309.95	Картометрический метод	0.2	-

2. Сведения о характерных точках границ объекта					
Обозначение характерных точек части границы	Координаты, м		Метод определения координат характерной точки	Средняя квадратическая погрешность положения характерной точки (M <sub>t</sub> ), м	Описание обозначения точки на местности (при наличии)
	X	Y			
1	2	3	4	5	6
1397	536812.80	4189306.70	Картометрический метод	0.2	-
1398	536784.85	4189310.40	Картометрический метод	0.2	-
1399	536776.50	4189307.80	Картометрический метод	0.2	-
1400	536768.95	4189299.65	Картометрический метод	0.2	-
1401	536762.75	4189280.55	Картометрический метод	0.2	-
1402	536763.60	4189275.60	Картометрический метод	0.2	-
1403	536770.65	4189270.65	Картометрический метод	0.2	-
1404	536827.40	4189266.60	Картометрический метод	0.2	-
1405	536843.10	4189269.35	Картометрический метод	0.2	-
1406	536869.95	4189285.00	Картометрический метод	0.2	-
1407	536887.75	4189287.00	Картометрический метод	0.2	-
1408	536911.60	4189268.70	Картометрический метод	0.2	-
1409	536928.60	4189262.25	Картометрический метод	0.2	-
1410	536955.85	4189262.50	Картометрический метод	0.2	-
1411	536966.85	4189266.75	Картометрический метод	0.2	-
1412	536970.90	4189274.05	Картометрический метод	0.2	-
1385	536971.35	4189289.75	Картометрический метод	0.2	-
Л-79					
1413	536799.35	4189003.25	Картометрический метод	0.2	-
1414	536794.00	4189020.65	Картометрический метод	0.2	-
1415	536764.75	4189030.75	Картометрический метод	0.2	-
1416	536756.40	4189030.10	Картометрический метод	0.2	-
1417	536746.95	4189015.95	Картометрический метод	0.2	-
1418	536745.65	4189003.70	Картометрический метод	0.2	-
1419	536748.65	4188995.10	Картометрический метод	0.2	-
1420	536774.00	4188976.20	Картометрический метод	0.2	-

2. Сведения о характерных точках границ объекта					
Обозначение характерных точек части границы	Координаты, м		Метод определения координат характерной точки	Средняя квадратическая погрешность положения характерной точки (Mt), м	Описание обозначения точки на местности (при наличии)
	X	Y			
1	2	3	4	5	6
1421	536787.75	4188979.40	Картометрический метод	0.2	-
1422	536793.55	4188984.75	Картометрический метод	0.2	-
1413	536799.35	4189003.25	Картометрический метод	0.2	-
Л-80					
1423	536648.10	4188870.95	Картометрический метод	0.2	-
1424	536643.20	4188878.50	Картометрический метод	0.2	-
1425	536584.20	4188855.90	Картометрический метод	0.2	-
1426	536564.75	4188826.95	Картометрический метод	0.2	-
1427	536564.55	4188823.30	Картометрический метод	0.2	-
1428	536575.25	4188815.35	Картометрический метод	0.2	-
1429	536577.00	4188809.30	Картометрический метод	0.2	-
1430	536575.25	4188800.95	Картометрический метод	0.2	-
1431	536565.40	4188792.80	Картометрический метод	0.2	-
1432	536557.90	4188792.15	Картометрический метод	0.2	-
1433	536548.45	4188797.30	Картометрический метод	0.2	-
1434	536543.50	4188804.80	Картометрический метод	0.2	-
1435	536537.45	4188852.05	Картометрический метод	0.2	-
1436	536541.35	4188880.00	Картометрический метод	0.2	-
1437	536531.25	4188885.35	Картометрический метод	0.2	-
1438	536490.65	4188851.85	Картометрический метод	0.2	-
1439	536482.25	4188831.65	Картометрический метод	0.2	-
1440	536470.00	4188820.50	Картометрический метод	0.2	-
1441	536451.35	4188808.25	Картометрический метод	0.2	-
1442	536422.75	4188801.60	Картометрический метод	0.2	-
1443	536417.35	4188808.25	Картометрический метод	0.2	-
1444	536417.40	4188815.35	Картометрический метод	0.2	-

2. Сведения о характерных точках границ объекта					
Обозначение характерных точек части границы	Координаты, м		Метод определения координат характерной точки	Средняя квадратическая погрешность положения характерной точки (M <sub>t</sub> ), м	Описание обозначения точки на местности (при наличии)
	X	Y			
1	2	3	4	5	6
1445	536485.90	4188867.95	Картометрический метод	0.2	-
1446	536494.95	4188877.40	Картометрический метод	0.2	-
1447	536502.45	4188893.50	Картометрический метод	0.2	-
1448	536500.75	4188916.05	Картометрический метод	0.2	-
1449	536494.50	4188927.65	Картометрический метод	0.2	-
1450	536486.35	4188938.60	Картометрический метод	0.2	-
1451	536476.00	4188943.10	Картометрический метод	0.2	-
1452	536466.15	4188942.90	Картометрический метод	0.2	-
1453	536445.50	4188933.05	Картометрический метод	0.2	-
1454	536406.65	4188897.15	Картометрический метод	0.2	-
1455	536375.70	4188859.75	Картометрический метод	0.2	-
1456	536334.05	4188809.55	Картометрический метод	0.2	-
1457	536325.00	4188807.60	Картометрический метод	0.2	-
1458	536295.60	4188813.20	Картометрический метод	0.2	-
1459	536277.95	4188806.95	Картометрический метод	0.2	-
1460	536273.45	4188801.40	Картометрический метод	0.2	-
1461	536273.45	4188779.70	Картометрический метод	0.2	-
1462	536294.90	4188756.95	Картометрический метод	0.2	-
1463	536294.30	4188752.60	Картометрический метод	0.2	-
1464	536267.20	4188729.00	Картометрический метод	0.2	-
1465	536268.05	4188714.85	Картометрический метод	0.2	-
1466	536272.80	4188710.30	Картометрический метод	0.2	-
1467	536296.85	4188706.90	Картометрический метод	0.2	-
1468	536363.45	4188707.95	Картометрический метод	0.2	-
1469	536381.50	4188748.85	Картометрический метод	0.2	-
1470	536396.55	4188760.60	Картометрический метод	0.2	-

2. Сведения о характерных точках границ объекта					
Обозначение характерных точек части границы	Координаты, м		Метод определения координат характерной точки	Средняя квадратическая погрешность положения характерной точки (M <sub>t</sub> ), м	Описание обозначения точки на местности (при наличии)
	X	Y			
1	2	3	4	5	6
1471	536413.10	4188761.25	Картометрический метод	0.2	-
1472	536421.65	4188756.50	Картометрический метод	0.2	-
1473	536435.00	4188731.80	Картометрический метод	0.2	-
1474	536462.70	4188708.20	Картометрический метод	0.2	-
1475	536526.10	4188711.15	Картометрический метод	0.2	-
1476	536544.55	4188718.25	Картометрический метод	0.2	-
1477	536565.80	4188730.70	Картометрический метод	0.2	-
1478	536572.05	4188762.30	Картометрический метод	0.2	-
1479	536577.65	4188771.75	Картометрический метод	0.2	-
1480	536616.30	4188807.60	Картометрический метод	0.2	-
1481	536618.90	4188826.70	Картометрический метод	0.2	-
1482	536642.85	4188843.60	Картометрический метод	0.2	-
1483	536647.90	4188857.50	Картометрический метод	0.2	-
1423	536648.10	4188870.95	Картометрический метод	0.2	-
Л-81					
1484	537174.65	4189880.80	Картометрический метод	0.2	-
1485	537166.90	4189885.95	Картометрический метод	0.2	-
1486	537146.50	4189884.65	Картометрический метод	0.2	-
1487	537123.05	4189865.10	Картометрический метод	0.2	-
1488	537118.75	4189854.35	Картометрический метод	0.2	-
1489	537121.35	4189841.70	Картометрический метод	0.2	-
1490	537133.40	4189836.55	Картометрический метод	0.2	-
1491	537142.20	4189837.40	Картометрический метод	0.2	-
1492	537159.40	4189845.55	Картометрический метод	0.2	-
1493	537172.50	4189859.30	Картометрический метод	0.2	-
1484	537174.65	4189880.80	Картометрический метод	0.2	-

2. Сведения о характерных точках границ объекта					
Обозначение характерных точек части границы	Координаты, м		Метод определения координат характерной точки	Средняя квадратическая погрешность положения характерной точки (M <sub>t</sub> ), м	Описание обозначения точки на местности (при наличии)
	X	Y			
1	2	3	4	5	6
Л-82					
1494	536723.70	4189156.80	Картометрический метод	0.2	-
1495	536716.40	4189177.20	Картометрический метод	0.2	-
1496	536708.90	4189182.80	Картометрический метод	0.2	-
1497	536694.50	4189184.55	Картометрический метод	0.2	-
1498	536683.10	4189182.15	Картометрический метод	0.2	-
1499	536654.55	4189160.25	Картометрический метод	0.2	-
1500	536638.65	4189136.15	Картометрический метод	0.2	-
1501	536641.00	4189125.45	Картометрический метод	0.2	-
1502	536676.00	4189093.90	Картометрический метод	0.2	-
1503	536683.10	4189091.95	Картометрический метод	0.2	-
1504	536690.85	4189098.20	Картометрический метод	0.2	-
1494	536723.70	4189156.80	Картометрический метод	0.2	-
Л-83					
1505	536660.15	4189053.95	Картометрический метод	0.2	-
1506	536658.60	4189060.20	Картометрический метод	0.2	-
1507	536645.30	4189076.90	Картометрический метод	0.2	-
1508	536623.40	4189087.00	Картометрический метод	0.2	-
1509	536578.50	4189012.90	Картометрический метод	0.2	-
1510	536580.20	4189004.95	Картометрический метод	0.2	-
1511	536586.65	4188995.75	Картометрический метод	0.2	-
1512	536597.15	4188997.05	Картометрический метод	0.2	-
1513	536629.60	4189020.45	Картометрический метод	0.2	-
1514	536641.65	4189024.55	Картометрический метод	0.2	-
1515	536657.10	4189046.85	Картометрический метод	0.2	-
1505	536660.15	4189053.95	Картометрический метод	0.2	-

2. Сведения о характерных точках границ объекта					
Обозначение характерных точек части границы	Координаты, м		Метод определения координат характерной точки	Средняя квадратическая погрешность положения характерной точки (M <sub>t</sub> ), м	Описание обозначения точки на местности (при наличии)
	X	Y			
1	2	3	4	5	6
Л-84					
1516	536749.85	4189341.50	Картометрический метод	0.2	-
1517	536747.70	4189355.65	Картометрический метод	0.2	-
1518	536739.10	4189364.30	Картометрический метод	0.2	-
1519	536724.45	4189370.30	Картометрический метод	0.2	-
1520	536712.45	4189366.65	Картометрический метод	0.2	-
1521	536710.55	4189358.25	Картометрический метод	0.2	-
1522	536713.10	4189342.80	Картометрический метод	0.2	-
1523	536724.90	4189332.05	Картометрический метод	0.2	-
1524	536740.25	4189331.65	Картометрический метод	0.2	-
1516	536749.85	4189341.50	Картометрический метод	0.2	-
Л-85					
1525	536731.80	4189295.35	Картометрический метод	0.2	-
1526	536728.55	4189302.00	Картометрический метод	0.2	-
1527	536714.60	4189313.80	Картометрический метод	0.2	-
1528	536664.35	4189333.15	Картометрический метод	0.2	-
1529	536600.75	4189324.55	Картометрический метод	0.2	-
1530	536578.60	4189330.15	Картометрический метод	0.2	-
1531	536567.45	4189337.00	Картометрический метод	0.2	-
1532	536549.60	4189368.35	Картометрический метод	0.2	-
1533	536497.60	4189349.65	Картометрический метод	0.2	-
1534	536500.00	4189308.00	Картометрический метод	0.2	-
1535	536473.35	4189276.00	Картометрический метод	0.2	-
1536	536512.00	4189192.90	Картометрический метод	0.2	-
1537	536527.45	4189176.80	Картометрический метод	0.2	-
1538	536564.00	4189157.45	Картометрический метод	0.2	-

2. Сведения о характерных точках границ объекта					
Обозначение характерных точек части границы	Координаты, м		Метод определения координат характерной точки	Средняя квадратическая погрешность положения характерной точки (Mt), м	Описание обозначения точки на местности (при наличии)
	X	Y			
1	2	3	4	5	6
1539	536609.35	4189143.10	Картометрический метод	0.2	-
1540	536630.35	4189164.75	Картометрический метод	0.2	-
1541	536635.75	4189232.40	Картометрический метод	0.2	-
1542	536632.95	4189274.30	Картометрический метод	0.2	-
1543	536636.40	4189283.95	Картометрический метод	0.2	-
1544	536644.15	4189290.20	Картометрический метод	0.2	-
1545	536649.95	4189290.85	Картометрический метод	0.2	-
1546	536686.45	4189280.75	Картометрический метод	0.2	-
1547	536718.90	4189280.10	Картометрический метод	0.2	-
1548	536727.25	4189284.40	Картометрический метод	0.2	-
1525	536731.80	4189295.35	Картометрический метод	0.2	-
1549	536584.80	4189241.40	Картометрический метод	0.2	-
1550	536574.75	4189273.00	Картометрический метод	0.2	-
1551	536552.40	4189284.15	Картометрический метод	0.2	-
1552	536542.95	4189281.60	Картометрический метод	0.2	-
1553	536533.05	4189261.85	Картометрический метод	0.2	-
1554	536529.65	4189244.25	Картометрический метод	0.2	-
1555	536529.85	4189231.55	Картометрический метод	0.2	-
1556	536534.35	4189221.90	Картометрический метод	0.2	-
1557	536543.80	4189217.15	Картометрический метод	0.2	-
1558	536583.75	4189227.70	Картометрический метод	0.2	-
1549	536584.80	4189241.40	Картометрический метод	0.2	-
1559	536957.85	4189752.75	Картометрический метод	0.2	-
1560	536943.65	4189774.70	Картометрический метод	0.2	-
1561	536938.10	4189789.90	Картометрический метод	0.2	-
1562	536933.35	4189808.40	Картометрический метод	0.2	-



2. Сведения о характерных точках границ объекта					
Обозначение характерных точек части границы	Координаты, м		Метод определения координат характерной точки	Средняя квадратическая погрешность положения характерной точки (M <sub>t</sub> ), м	Описание обозначения точки на местности (при наличии)
	X	Y			
1	2	3	4	5	6
1563	536928.20	4189814.40	Картометрический метод	0.2	-
1564	536919.40	4189816.35	Картометрический метод	0.2	-
1565	536912.50	4189809.25	Картометрический метод	0.2	-
1566	536909.70	4189799.60	Картометрический метод	0.2	-
1567	536911.20	4189778.75	Картометрический метод	0.2	-
1568	536926.95	4189746.80	Картометрический метод	0.2	-
1569	536935.70	4189737.30	Картометрический метод	0.2	-
1570	536944.10	4189735.85	Картометрический метод	0.2	-
1571	536952.05	4189738.40	Картометрический метод	0.2	-
1572	536956.80	4189744.20	Картометрический метод	0.2	-
1559	536957.85	4189752.75	Картометрический метод	0.2	-
Л-87					
1573	537126.30	4190035.15	Картометрический метод	0.2	-
1574	537118.35	4190041.40	Картометрический метод	0.2	-
1575	537106.10	4190042.30	Картометрический метод	0.2	-
1576	537084.80	4190035.40	Картометрический метод	0.2	-
1577	537073.65	4190023.80	Картометрический метод	0.2	-
1578	537073.85	4190013.10	Картометрический метод	0.2	-
1579	537085.70	4190004.50	Картометрический метод	0.2	-
1580	537105.25	4190008.55	Картометрический метод	0.2	-
1581	537125.45	4190024.20	Картометрический метод	0.2	-
1573	537126.30	4190035.15	Картометрический метод	0.2	-
Л-88					
1582	536186.20	4188698.90	Картометрический метод	0.2	-
1583	536181.90	4188714.15	Картометрический метод	0.2	-
1584	536173.35	4188723.00	Картометрический метод	0.2	-

2. Сведения о характерных точках границ объекта					
Обозначение характерных точек части границы	Координаты, м		Метод определения координат характерной точки	Средняя квадратическая погрешность положения характерной точки (Mt), м	Описание обозначения точки на местности (при наличии)
	X	Y			
1	2	3	4	5	6
1585	536153.35	4188724.70	Картометрический метод	0.2	-
1586	536141.95	4188714.85	Картометрический метод	0.2	-
1587	536139.60	4188705.15	Картометрический метод	0.2	-
1588	536141.10	4188691.40	Картометрический метод	0.2	-
1589	536151.20	4188682.40	Картометрический метод	0.2	-
1590	536172.70	4188683.25	Картометрический метод	0.2	-
1591	536184.95	4188693.35	Картометрический метод	0.2	-
1582	536186.20	4188698.90	Картометрический метод	0.2	-
Л-89					
1592	536112.10	4188622.70	Картометрический метод	0.2	-
1593	536110.80	4188633.20	Картометрический метод	0.2	-
1594	536090.40	4188651.70	Картометрический метод	0.2	-
1595	536078.40	4188674.45	Картометрический метод	0.2	-
1596	536068.95	4188680.25	Картометрический метод	0.2	-
1597	536056.65	4188672.10	Картометрический метод	0.2	-
1598	536054.10	4188665.65	Картометрический метод	0.2	-
1599	536055.40	4188632.55	Картометрический метод	0.2	-
1600	536067.20	4188613.05	Картометрический метод	0.2	-
1601	536091.25	4188598.45	Картометрический метод	0.2	-
1592	536112.10	4188622.70	Картометрический метод	0.2	-
Л-90					
1602	536602.45	4189453.20	Картометрический метод	0.2	-
1603	536589.95	4189468.50	Картометрический метод	0.2	-
1604	536532.65	4189487.90	Картометрический метод	0.2	-
1605	536525.80	4189496.35	Картометрический метод	0.2	-
1606	536521.80	4189519.30	Картометрический метод	0.2	-

2. Сведения о характерных точках границ объекта					
Обозначение характерных точек части границы	Координаты, м		Метод определения координат характерной точки	Средняя квадратическая погрешность положения характерной точки (M <sub>t</sub> ), м	Описание обозначения точки на местности (при наличии)
	X	Y			
1	2	3	4	5	6
1607	536527.45	4189545.95	Картометрический метод	0.2	-
1608	536550.05	4189578.15	Картометрический метод	0.2	-
1609	536542.45	4189621.25	Картометрический метод	0.2	-
1610	536545.60	4189627.30	Картометрический метод	0.2	-
1611	536563.75	4189639.45	Картометрический метод	0.2	-
1612	536570.95	4189651.50	Картометрический метод	0.2	-
1613	536569.75	4189677.30	Картометрический метод	0.2	-
1614	536511.30	4189677.20	Картометрический метод	0.2	-
1615	536509.35	4189645.80	Картометрический метод	0.2	-
1616	536502.55	4189635.70	Картометрический метод	0.2	-
1617	536450.50	4189594.65	Картометрический метод	0.2	-
1618	536440.80	4189576.55	Картометрический метод	0.2	-
1619	536437.20	4189536.30	Картометрический метод	0.2	-
1620	536442.80	4189482.30	Картометрический метод	0.2	-
1621	536472.65	4189443.50	Картометрический метод	0.2	-
1622	536487.95	4189398.50	Картометрический метод	0.2	-
1623	536496.85	4189355.25	Картометрический метод	0.2	-
1624	536549.20	4189372.70	Картометрический метод	0.2	-
1625	536535.10	4189384.30	Картометрический метод	0.2	-
1626	536527.50	4189395.25	Картометрический метод	0.2	-
1627	536527.80	4189407.35	Картометрический метод	0.2	-
1628	536540.00	4189421.05	Картометрический метод	0.2	-
1629	536554.05	4189422.60	Картометрический метод	0.2	-
1630	536571.45	4189414.95	Картометрический метод	0.2	-
1631	536576.25	4189419.25	Картометрический метод	0.2	-
1632	536575.65	4189427.25	Картометрический метод	0.2	-

2. Сведения о характерных точках границ объекта					
Обозначение характерных точек части границы	Координаты, м		Метод определения координат характерной точки	Средняя квадратическая погрешность положения характерной точки (Mt), м	Описание обозначения точки на местности (при наличии)
	X	Y			
1	2	3	4	5	6
1633	536546.40	4189450.80	Картометрический метод	0.2	-
1634	536548.85	4189457.70	Картометрический метод	0.2	-
1635	536553.70	4189461.30	Картометрический метод	0.2	-
1636	536562.50	4189459.65	Картометрический метод	0.2	-
1637	536589.55	4189445.60	Картометрический метод	0.2	-
1638	536597.15	4189445.60	Картометрический метод	0.2	-
1602	536602.45	4189453.20	Картометрический метод	0.2	-
Л-91					
1639	536219.30	4188885.95	Картометрический метод	0.2	-
1640	536216.10	4188889.40	Картометрический метод	0.2	-
1641	536196.30	4188890.30	Картометрический метод	0.2	-
1642	536143.90	4188880.65	Картометрический метод	0.2	-
1643	536137.25	4188872.05	Картометрический метод	0.2	-
1644	536136.60	4188860.20	Картометрический метод	0.2	-
1645	536142.60	4188852.30	Картометрический метод	0.2	-
1646	536156.35	4188846.90	Картометрический метод	0.2	-
1647	536171.00	4188846.05	Картометрический метод	0.2	-
1648	536198.25	4188858.30	Картометрический метод	0.2	-
1649	536216.10	4188873.15	Картометрический метод	0.2	-
1639	536219.30	4188885.95	Картометрический метод	0.2	-
Л-92					
1650	536767.25	4189818.30	Картометрический метод	0.2	-
1651	536760.60	4189832.90	Картометрический метод	0.2	-
1652	536718.70	4189862.10	Картометрический метод	0.2	-
1653	536691.65	4189890.65	Картометрический метод	0.2	-
1654	536667.35	4189929.95	Картометрический метод	0.2	-

2. Сведения о характерных точках границ объекта					
Обозначение характерных точек части границы	Координаты, м		Метод определения координат характерной точки	Средняя квадратическая погрешность положения характерной точки (Mt), м	Описание обозначения точки на местности (при наличии)
	X	Y			
1	2	3	4	5	6
1655	536658.30	4189960.00	Картометрический метод	0.2	-
1656	536657.00	4189986.65	Картометрический метод	0.2	-
1657	536657.45	4190011.15	Картометрический метод	0.2	-
1658	536668.60	4190058.35	Картометрический метод	0.2	-
1659	536666.90	4190073.20	Картометрический метод	0.2	-
1660	536652.10	4190107.35	Картометрический метод	0.2	-
1661	536649.50	4190133.10	Картометрический метод	0.2	-
1662	536644.35	4190144.50	Картометрический метод	0.2	-
1663	536626.30	4190167.45	Картометрический метод	0.2	-
1664	536610.20	4190175.60	Картометрический метод	0.2	-
1665	536593.85	4190166.40	Картометрический метод	0.2	-
1666	536589.60	4190157.40	Картометрический метод	0.2	-
1667	536589.35	4190135.05	Картометрический метод	0.2	-
1668	536609.95	4190110.10	Картометрический метод	0.2	-
1669	536611.05	4190103.25	Картометрический метод	0.2	-
1670	536604.60	4190086.75	Картометрический метод	0.2	-
1671	536592.60	4190079.85	Картометрический метод	0.2	-
1672	536573.45	4190082.45	Картометрический метод	0.2	-
1673	536568.30	4190089.95	Картометрический метод	0.2	-
1674	536556.90	4190168.75	Картометрический метод	0.2	-
1675	536495.55	4190154.40	Картометрический метод	0.2	-
1676	536489.25	4190129.90	Картометрический метод	0.2	-
1677	536490.55	4190121.95	Картометрический метод	0.2	-
1678	536508.15	4190086.75	Картометрический метод	0.2	-
1679	536517.15	4190077.30	Картометрический метод	0.2	-
1680	536527.25	4190074.90	Картометрический метод	0.2	-

2. Сведения о характерных точках границ объекта					
Обозначение характерных точек части границы	Координаты, м		Метод определения координат характерной точки	Средняя квадратическая погрешность положения характерной точки (Mt), м	Описание обозначения точки на местности (при наличии)
	X	Y			
1	2	3	4	5	6
1681	536529.85	4190076.85	Картометрический метод	0.2	-
1682	536530.50	4190095.95	Картометрический метод	0.2	-
1683	536533.25	4190097.25	Картометрический метод	0.2	-
1684	536539.05	4190093.40	Картометрический метод	0.2	-
1685	536545.10	4190080.50	Картометрический метод	0.2	-
1686	536558.40	4190022.70	Картометрический метод	0.2	-
1687	536568.70	4190009.65	Картометрический метод	0.2	-
1688	536572.15	4189993.30	Картометрический метод	0.2	-
1689	536571.50	4189972.70	Картометрический метод	0.2	-
1690	536558.65	4189960.25	Картометрический метод	0.2	-
1691	536544.05	4189954.65	Картометрический метод	0.2	-
1692	536536.70	4189954.45	Картометрический метод	0.2	-
1693	536510.10	4189968.85	Картометрический метод	0.2	-
1694	536503.40	4189969.65	Картометрический метод	0.2	-
1695	536490.95	4189965.40	Картометрический метод	0.2	-
1696	536487.10	4189956.40	Картометрический метод	0.2	-
1697	536491.15	4189950.15	Картометрический метод	0.2	-
1698	536514.15	4189942.20	Картометрический метод	0.2	-
1699	536544.45	4189922.25	Картометрический метод	0.2	-
1700	536550.50	4189906.15	Картометрический метод	0.2	-
1701	536545.95	4189890.40	Картометрический метод	0.2	-
1702	536529.60	4189866.85	Картометрический метод	0.2	-
1703	536516.50	4189866.20	Картометрический метод	0.2	-
1704	536504.15	4189872.65	Картометрический метод	0.2	-
1705	536489.00	4189871.80	Картометрический метод	0.2	-
1706	536481.50	4189866.15	Картометрический метод	0.2	-

2. Сведения о характерных точках границ объекта					
Обозначение характерных точек части границы	Координаты, м		Метод определения координат характерной точки	Средняя квадратическая погрешность положения характерной точки (M <sub>t</sub> ), м	Описание обозначения точки на местности (при наличии)
	X	Y			
1	2	3	4	5	6
1707	536478.70	4189856.50	Картометрический метод	0.2	-
1708	536486.00	4189834.80	Картометрический метод	0.2	-
1709	536509.85	4189793.35	Картометрический метод	0.2	-
1710	536503.40	4189788.85	Картометрический метод	0.2	-
1711	536481.30	4189786.30	Картометрический метод	0.2	-
1712	536483.20	4189777.25	Картометрический метод	0.2	-
1713	536495.05	4189766.75	Картометрический метод	0.2	-
1714	536507.30	4189765.65	Картометрический метод	0.2	-
1715	536521.90	4189769.75	Картометрический метод	0.2	-
1716	536523.80	4189765.20	Картометрический метод	0.2	-
1717	536522.95	4189747.40	Картометрический метод	0.2	-
1718	536514.60	4189728.30	Картометрический метод	0.2	-
1719	536507.05	4189719.70	Картометрический метод	0.2	-
1720	536510.95	4189685.55	Картометрический метод	0.2	-
1721	536527.45	4189685.10	Картометрический метод	0.2	-
1722	536538.20	4189703.35	Картометрический метод	0.2	-
1723	536571.95	4189707.65	Картометрический метод	0.2	-
1724	536580.10	4189723.55	Картометрический метод	0.2	-
1725	536603.75	4189743.75	Картометрический метод	0.2	-
1726	536608.45	4189764.55	Картометрический метод	0.2	-
1727	536618.35	4189775.55	Картометрический метод	0.2	-
1728	536633.40	4189777.65	Картометрический метод	0.2	-
1729	536662.60	4189754.95	Картометрический метод	0.2	-
1730	536688.20	4189749.35	Картометрический метод	0.2	-
1650	536767.25	4189818.30	Картометрический метод	0.2	-
Л-93					

2. Сведения о характерных точках границ объекта					
Обозначение характерных точек части границы	Координаты, м		Метод определения координат характерной точки	Средняя квадратическая погрешность положения характерной точки (M <sub>t</sub> ), м	Описание обозначения точки на местности (при наличии)
	X	Y			
1	2	3	4	5	6
1731	536140.05	4189023.85	Картометрический метод	0.2	-
1732	536137.25	4189030.55	Картометрический метод	0.2	-
1733	536121.35	4189041.05	Картометрический метод	0.2	-
1734	536101.35	4189040.00	Картометрический метод	0.2	-
1735	536093.20	4189029.25	Картометрический метод	0.2	-
1736	536093.20	4189014.65	Картометрический метод	0.2	-
1737	536106.75	4189001.95	Картометрический метод	0.2	-
1738	536118.15	4189003.90	Картометрический метод	0.2	-
1739	536130.60	4189010.10	Картометрический метод	0.2	-
1740	536138.30	4189018.75	Картометрический метод	0.2	-
1731	536140.05	4189023.85	Картометрический метод	0.2	-
Л-94					
1741	535975.45	4188928.10	Картометрический метод	0.2	-
1742	535966.85	4188946.15	Картометрический метод	0.2	-
1743	535953.55	4188948.50	Картометрический метод	0.2	-
1744	535903.50	4188945.90	Картометрический метод	0.2	-
1745	535868.45	4188954.95	Картометрический метод	0.2	-
1746	535856.20	4188964.40	Картометрический метод	0.2	-
1747	535845.90	4188977.70	Картометрический метод	0.2	-
1748	535828.50	4189033.55	Картометрический метод	0.2	-
1749	535824.00	4189058.70	Картометрический метод	0.2	-
1750	535812.20	4189091.10	Картометрический метод	0.2	-
1751	535808.30	4189095.60	Картометрический метод	0.2	-
1752	535787.50	4189104.20	Картометрический метод	0.2	-
1753	535780.20	4189111.30	Картометрический метод	0.2	-
1754	535778.90	4189118.80	Картометрический метод	0.2	-



2. Сведения о характерных точках границ объекта					
Обозначение характерных точек части границы	Координаты, м		Метод определения координат характерной точки	Средняя квадратическая погрешность положения характерной точки (M <sub>t</sub> ), м	Описание обозначения точки на местности (при наличии)
	X	Y			
1	2	3	4	5	6
1755	535787.50	4189129.50	Картометрический метод	0.2	-
1756	535814.75	4189148.40	Картометрический метод	0.2	-
1757	535825.75	4189166.45	Картометрический метод	0.2	-
1758	535839.45	4189174.20	Картометрический метод	0.2	-
1759	535885.20	4189186.45	Картометрический метод	0.2	-
1760	535894.90	4189183.85	Картометрический метод	0.2	-
1761	535934.85	4189129.55	Картометрический метод	0.2	-
1762	535942.80	4189129.95	Картометрический метод	0.2	-
1763	535944.50	4189139.00	Картометрический метод	0.2	-
1764	535920.25	4189174.85	Картометрический метод	0.2	-
1765	535916.60	4189192.25	Картометрический метод	0.2	-
1766	535927.10	4189226.40	Картометрический метод	0.2	-
1767	535944.75	4189256.90	Картометрический метод	0.2	-
1768	535941.30	4189263.55	Картометрический метод	0.2	-
1769	535930.80	4189266.10	Картометрический метод	0.2	-
1770	535916.15	4189264.00	Картометрический метод	0.2	-
1771	535901.75	4189248.10	Картометрический метод	0.2	-
1772	535882.85	4189244.65	Картометрический метод	0.2	-
1773	535867.00	4189271.45	Картометрический метод	0.2	-
1774	535844.20	4189292.75	Картометрический метод	0.2	-
1775	535830.45	4189300.25	Картометрический метод	0.2	-
1776	535814.35	4189300.10	Картометрический метод	0.2	-
1777	535802.30	4189289.55	Картометрический метод	0.2	-
1778	535799.95	4189272.55	Картометрический метод	0.2	-
1779	535774.35	4189260.35	Картометрический метод	0.2	-
1780	535774.35	4189255.60	Картометрический метод	0.2	-

2. Сведения о характерных точках границ объекта					
Обозначение характерных точек части границы	Координаты, м		Метод определения координат характерной точки	Средняя квадратическая погрешность положения характерной точки (Mt), м	Описание обозначения точки на местности (при наличии)
	X	Y			
1	2	3	4	5	6
1781	535782.75	4189249.80	Картометрический метод	0.2	-
1782	535839.90	4189236.70	Картометрический метод	0.2	-
1783	535843.55	4189228.10	Картометрический метод	0.2	-
1784	535777.80	4189205.75	Картометрический метод	0.2	-
1785	535767.50	4189206.00	Картометрический метод	0.2	-
1786	535754.60	4189214.55	Картометрический метод	0.2	-
1787	535728.40	4189212.85	Картометрический метод	0.2	-
1788	535722.40	4189209.00	Картометрический метод	0.2	-
1789	535714.00	4189183.25	Картометрический метод	0.2	-
1790	535705.20	4189171.20	Картометрический метод	0.2	-
1791	535695.95	4189171.00	Картометрический метод	0.2	-
1792	535672.10	4189185.60	Картометрический метод	0.2	-
1793	535651.90	4189184.10	Картометрический метод	0.2	-
1794	535637.50	4189179.15	Картометрический метод	0.2	-
1795	535629.80	4189172.95	Картометрический метод	0.2	-
1796	535622.90	4189154.45	Картометрический метод	0.2	-
1797	535627.65	4189137.70	Картометрический метод	0.2	-
1798	535631.70	4189133.40	Картометрический метод	0.2	-
1799	535682.00	4189122.90	Картометрический метод	0.2	-
1800	535691.45	4189125.65	Картометрический метод	0.2	-
1801	535699.60	4189145.00	Картометрический метод	0.2	-
1802	535706.25	4189152.50	Картометрический метод	0.2	-
1803	535722.40	4189154.00	Картометрический метод	0.2	-
1804	535730.75	4189145.65	Картометрический метод	0.2	-
1805	535736.35	4189106.55	Картометрический метод	0.2	-
1806	535782.75	4189035.05	Картометрический метод	0.2	-

2. Сведения о характерных точках границ объекта					
Обозначение характерных точек части границы	Координаты, м		Метод определения координат характерной точки	Средняя квадратическая погрешность положения характерной точки (Mt), м	Описание обозначения точки на местности (при наличии)
	X	Y			
1	2	3	4	5	6
1807	535801.85	4189027.55	Картометрический метод	0.2	-
1808	535806.15	4189021.30	Картометрический метод	0.2	-
1809	535799.30	4188995.30	Картометрический метод	0.2	-
1810	535789.20	4188998.55	Картометрический метод	0.2	-
1811	535776.50	4189012.50	Картометрический метод	0.2	-
1812	535760.40	4189014.65	Картометрический метод	0.2	-
1813	535753.10	4189011.60	Картометрический метод	0.2	-
1814	535746.00	4189002.65	Картометрический метод	0.2	-
1815	535744.10	4188985.85	Картометрический метод	0.2	-
1816	535765.15	4188960.30	Картометрический метод	0.2	-
1817	535766.40	4188953.65	Картометрический метод	0.2	-
1818	535757.85	4188935.40	Картометрический метод	0.2	-
1819	535756.95	4188925.70	Картометрический метод	0.2	-
1820	535762.10	4188913.50	Картометрический метод	0.2	-
1821	535773.95	4188907.05	Картометрический метод	0.2	-
1822	535791.75	4188887.90	Картометрический метод	0.2	-
1823	535799.30	4188889.85	Картометрический метод	0.2	-
1824	535801.65	4188893.70	Картометрический метод	0.2	-
1825	535800.15	4188906.00	Картометрический метод	0.2	-
1826	535807.90	4188913.45	Картометрический метод	0.2	-
1827	535812.40	4188912.65	Картометрический метод	0.2	-
1828	535818.40	4188904.90	Картометрический метод	0.2	-
1829	535816.45	4188889.00	Картометрический метод	0.2	-
1830	535821.85	4188879.80	Картометрический метод	0.2	-
1831	535862.05	4188863.20	Картометрический метод	0.2	-
1832	535888.90	4188869.25	Картометрический метод	0.2	-

2. Сведения о характерных точках границ объекта					
Обозначение характерных точек части границы	Координаты, м		Метод определения координат характерной точки	Средняя квадратическая погрешность положения характерной точки (M <sub>t</sub> ), м	Описание обозначения точки на местности (при наличии)
	X	Y			
1	2	3	4	5	6
1833	535937.00	4188902.10	Картометрический метод	0.2	-
1834	535968.60	4188914.75	Картометрический метод	0.2	-
1835	535974.40	4188921.20	Картометрический метод	0.2	-
1741	535975.45	4188928.10	Картометрический метод	0.2	-
Л-95					
1836	536509.20	4190060.50	Картометрический метод	0.2	-
1837	536501.70	4190070.65	Картометрический метод	0.2	-
1838	536491.75	4190075.70	Картометрический метод	0.2	-
1839	536460.45	4190083.50	Картометрический метод	0.2	-
1840	536447.55	4190082.05	Картометрический метод	0.2	-
1841	536421.80	4190071.70	Картометрический метод	0.2	-
1842	536402.25	4190055.60	Картометрический метод	0.2	-
1843	536378.40	4190070.00	Картометрический метод	0.2	-
1844	536371.50	4190071.05	Картометрический метод	0.2	-
1845	536353.90	4190068.45	Картометрический метод	0.2	-
1846	536335.85	4190060.10	Картометрический метод	0.2	-
1847	536286.20	4190081.75	Картометрический метод	0.2	-
1848	536259.15	4190068.90	Картометрический метод	0.2	-
1849	536249.70	4190045.05	Картометрический метод	0.2	-
1850	536245.80	4190013.70	Картометрический метод	0.2	-
1851	536247.95	4190002.75	Картометрический метод	0.2	-
1852	536267.10	4189980.40	Картометрический метод	0.2	-
1853	536281.90	4189969.65	Картометрический метод	0.2	-
1854	536309.20	4189969.05	Картометрический метод	0.2	-
1855	536348.30	4189989.85	Картометрический метод	0.2	-
1856	536351.70	4190012.65	Картометрический метод	0.2	-

2. Сведения о характерных точках границ объекта					
Обозначение характерных точек части границы	Координаты, м		Метод определения координат характерной точки	Средняя квадратическая погрешность положения характерной точки (Mt), м	Описание обозначения точки на местности (при наличии)
	X	Y			
1	2	3	4	5	6
1857	536336.70	4190026.15	Картометрический метод	0.2	-
1858	536334.75	4190034.10	Картометрический метод	0.2	-
1859	536338.85	4190036.70	Картометрический метод	0.2	-
1860	536352.80	4190036.05	Картометрический метод	0.2	-
1861	536381.80	4190015.20	Картометрический метод	0.2	-
1862	536391.05	4190015.65	Картометрический метод	0.2	-
1863	536408.85	4190030.70	Картометрический метод	0.2	-
1864	536420.25	4190032.80	Картометрический метод	0.2	-
1865	536422.65	4190023.80	Картометрический метод	0.2	-
1866	536410.80	4190001.00	Картометрический метод	0.2	-
1867	536386.95	4189972.25	Картометрический метод	0.2	-
1868	536382.00	4189942.85	Картометрический метод	0.2	-
1869	536376.00	4189861.45	Картометрический метод	0.2	-
1870	536381.60	4189826.65	Картометрический метод	0.2	-
1871	536397.30	4189769.95	Картометрический метод	0.2	-
1872	536418.55	4189757.05	Картометрический метод	0.2	-
1873	536426.70	4189775.75	Картометрический метод	0.2	-
1874	536431.00	4189805.60	Картометрический метод	0.2	-
1875	536407.15	4189868.75	Картометрический метод	0.2	-
1876	536406.55	4189905.45	Картометрический метод	0.2	-
1877	536412.55	4189932.10	Картометрический метод	0.2	-
1878	536428.65	4189954.45	Картометрический метод	0.2	-
1879	536451.00	4189972.05	Картометрический метод	0.2	-
1880	536457.45	4189996.50	Картометрический метод	0.2	-
1881	536466.45	4190013.75	Картометрический метод	0.2	-
1882	536487.10	4190030.85	Картометрический метод	0.2	-

2. Сведения о характерных точках границ объекта					
Обозначение характерных точек части границы	Координаты, м		Метод определения координат характерной точки	Средняя квадратическая погрешность положения характерной точки (M <sub>t</sub> ), м	Описание обозначения точки на местности (при наличии)
	X	Y			
1	2	3	4	5	6
1883	536503.00	4190039.05	Картометрический метод	0.2	-
1884	536508.15	4190046.35	Картометрический метод	0.2	-
1836	536509.20	4190060.50	Картометрический метод	0.2	-
Л-96					
1885	536075.60	4189265.90	Картометрический метод	0.2	-
1886	536070.85	4189284.80	Картометрический метод	0.2	-
1887	536043.80	4189290.85	Картометрический метод	0.2	-
1888	536038.60	4189289.55	Картометрический метод	0.2	-
1889	536032.60	4189281.35	Картометрический метод	0.2	-
1890	536032.60	4189262.90	Картометрический метод	0.2	-
1891	536036.05	4189253.90	Картометрический метод	0.2	-
1892	536049.80	4189239.70	Картометрический метод	0.2	-
1893	536057.10	4189240.60	Картометрический метод	0.2	-
1894	536071.70	4189254.30	Картометрический метод	0.2	-
1885	536075.60	4189265.90	Картометрический метод	0.2	-
Л-97					
1895	535679.00	4188954.70	Картометрический метод	0.2	-
1896	535673.80	4188979.65	Картометрический метод	0.2	-
1897	535664.60	4189000.90	Картометрический метод	0.2	-
1898	535652.35	4189014.00	Картометрический метод	0.2	-
1899	535627.00	4189014.45	Картометрический метод	0.2	-
1900	535613.00	4189020.00	Картометрический метод	0.2	-
1901	535605.95	4189017.65	Картометрический метод	0.2	-
1902	535597.10	4189004.55	Картометрический метод	0.2	-
1903	535599.05	4188990.60	Картометрический метод	0.2	-
1904	535604.00	4188984.15	Картометрический метод	0.2	-

2. Сведения о характерных точках границ объекта					
Обозначение характерных точек части границы	Координаты, м		Метод определения координат характерной точки	Средняя квадратическая погрешность положения характерной точки (Mt), м	Описание обозначения точки на местности (при наличии)
	X	Y			
1	2	3	4	5	6
1905	535633.85	4188982.20	Картометрический метод	0.2	-
1906	535650.85	4188950.85	Картометрический метод	0.2	-
1907	535663.95	4188941.60	Картометрический метод	0.2	-
1908	535676.85	4188947.40	Картометрический метод	0.2	-
1895	535679.00	4188954.70	Картометрический метод	0.2	-
Л-98					
1909	535456.80	4188788.95	Картометрический метод	0.2	-
1910	535443.90	4188803.65	Картометрический метод	0.2	-
1911	535423.40	4188813.00	Картометрический метод	0.2	-
1912	535414.05	4188805.05	Картометрический метод	0.2	-
1913	535412.20	4188795.05	Картометрический метод	0.2	-
1914	535419.00	4188784.50	Картометрический метод	0.2	-
1915	535449.50	4188773.55	Картометрический метод	0.2	-
1916	535455.85	4188778.75	Картометрический метод	0.2	-
1909	535456.80	4188788.95	Картометрический метод	0.2	-
Л-99					
1917	535727.55	4189320.25	Картометрический метод	0.2	-
1918	535718.30	4189329.25	Картометрический метод	0.2	-
1919	535690.80	4189325.40	Картометрический метод	0.2	-
1920	535685.85	4189327.55	Картометрический метод	0.2	-
1921	535676.40	4189347.30	Картометрический метод	0.2	-
1922	535661.15	4189358.90	Картометрический метод	0.2	-
1923	535653.65	4189373.30	Картометрический метод	0.2	-
1924	535649.35	4189415.40	Картометрический метод	0.2	-
1925	535638.80	4189425.25	Картометрический метод	0.2	-
1926	535624.65	4189423.75	Картометрический метод	0.2	-

2. Сведения о характерных точках границ объекта					
Обозначение характерных точек части границы	Координаты, м		Метод определения координат характерной точки	Средняя квадратическая погрешность положения характерной точки (Mt), м	Описание обозначения точки на местности (при наличии)
	X	Y			
1	2	3	4	5	6
1927	535619.90	4189421.85	Картометрический метод	0.2	-
1928	535618.85	4189410.65	Картометрический метод	0.2	-
1929	535635.60	4189351.15	Картометрический метод	0.2	-
1930	535643.55	4189336.35	Картометрический метод	0.2	-
1931	535643.55	4189331.60	Картометрический метод	0.2	-
1932	535633.45	4189316.15	Картометрический метод	0.2	-
1933	535633.20	4189305.00	Картометрический метод	0.2	-
1934	535640.10	4189298.95	Картометрический метод	0.2	-
1935	535661.35	4189293.40	Картометрический метод	0.2	-
1936	535658.60	4189270.20	Картометрический метод	0.2	-
1937	535653.00	4189260.35	Картометрический метод	0.2	-
1938	535637.95	4189264.85	Картометрический метод	0.2	-
1939	535629.15	4189258.40	Картометрический метод	0.2	-
1940	535631.30	4189246.60	Картометрический метод	0.2	-
1941	535643.75	4189226.40	Картометрический метод	0.2	-
1942	535648.90	4189222.30	Картометрический метод	0.2	-
1943	535669.95	4189221.65	Картометрический метод	0.2	-
1944	535688.00	4189216.30	Картометрический метод	0.2	-
1945	535708.60	4189217.80	Картометрический метод	0.2	-
1946	535714.00	4189245.30	Картометрический метод	0.2	-
1947	535714.00	4189283.30	Картометрический метод	0.2	-
1948	535727.35	4189306.50	Картометрический метод	0.2	-
1917	535727.55	4189320.25	Картометрический метод	0.2	-
Л-100					
1949	537005.50	4188818.45	Картометрический метод	0.2	-
1950	537002.40	4188828.55	Картометрический метод	0.2	-



2. Сведения о характерных точках границ объекта					
Обозначение характерных точек части границы	Координаты, м		Метод определения координат характерной точки	Средняя квадратическая погрешность положения характерной точки (M <sub>t</sub> ), м	Описание обозначения точки на местности (при наличии)
	X	Y			
1	2	3	4	5	6
1951	536990.95	4188841.10	Картометрический метод	0.2	-
1952	536983.25	4188844.15	Картометрический метод	0.2	-
1953	536973.00	4188841.90	Картометрический метод	0.2	-
1954	536966.15	4188830.30	Картометрический метод	0.2	-
1955	536966.15	4188821.70	Картометрический метод	0.2	-
1956	536970.00	4188815.10	Картометрический метод	0.2	-
1957	536977.15	4188807.25	Картометрический метод	0.2	-
1958	536986.30	4188803.10	Картометрический метод	0.2	-
1959	536995.65	4188804.35	Картометрический метод	0.2	-
1960	537002.40	4188809.25	Картометрический метод	0.2	-
1949	537005.50	4188818.45	Картометрический метод	0.2	-
Л-101					
1961	537188.85	4189227.70	Картометрический метод	0.2	-
1962	537186.95	4189238.40	Картометрический метод	0.2	-
1963	537165.85	4189234.55	Картометрический метод	0.2	-
1964	537154.05	4189221.05	Картометрический метод	0.2	-
1965	537144.40	4189180.85	Картометрический метод	0.2	-
1966	537129.75	4189159.20	Картометрический метод	0.2	-
1967	537115.15	4189147.15	Картометрический метод	0.2	-
1968	537109.35	4189129.50	Картометрический метод	0.2	-
1969	537117.10	4189124.60	Картометрический метод	0.2	-
1970	537130.85	4189125.65	Картометрический метод	0.2	-
1971	537141.60	4189139.65	Картометрический метод	0.2	-
1972	537148.25	4189154.65	Картометрический метод	0.2	-
1973	537156.65	4189173.75	Картометрический метод	0.2	-
1974	537175.75	4189198.70	Картометрический метод	0.2	-

2. Сведения о характерных точках границ объекта					
Обозначение характерных точек части границы	Координаты, м		Метод определения координат характерной точки	Средняя квадратическая погрешность положения характерной точки (Mt), м	Описание обозначения точки на местности (при наличии)
	X	Y			
1	2	3	4	5	6
1975	537185.20	4189217.40	Картометрический метод	0.2	-
1961	537188.85	4189227.70	Картометрический метод	0.2	-
Л-102					
1976	537115.15	4189107.00	Картометрический метод	0.2	-
1977	537075.60	4189102.05	Картометрический метод	0.2	-
1978	537036.50	4189062.75	Картометрический метод	0.2	-
1979	537038.45	4189058.90	Картометрический метод	0.2	-
1980	537088.50	4189062.75	Картометрический метод	0.2	-
1981	537100.10	4189072.65	Картометрический метод	0.2	-
1976	537115.15	4189107.00	Картометрический метод	0.2	-
Л-103					
1982	537293.30	4189452.75	Картометрический метод	0.2	-
1983	537285.10	4189458.95	Картометрический метод	0.2	-
1984	537232.45	4189474.85	Картометрический метод	0.2	-
1985	537186.25	4189496.80	Картометрический метод	0.2	-
1986	537154.45	4189506.65	Картометрический метод	0.2	-
1987	537108.90	4189518.25	Картометрический метод	0.2	-
1988	537091.25	4189516.50	Картометрический метод	0.2	-
1989	537088.25	4189513.10	Картометрический метод	0.2	-
1990	537090.40	4189503.90	Картометрический метод	0.2	-
1991	537101.15	4189496.10	Картометрический метод	0.2	-
1992	537212.90	4189454.50	Картометрический метод	0.2	-
1993	537271.80	4189437.30	Картометрический метод	0.2	-
1994	537292.40	4189439.25	Картометрический метод	0.2	-
1982	537293.30	4189452.75	Картометрический метод	0.2	-
Л-104					

2. Сведения о характерных точках границ объекта					
Обозначение характерных точек части границы	Координаты, м		Метод определения координат характерной точки	Средняя квадратическая погрешность положения характерной точки (M <sub>t</sub> ), м	Описание обозначения точки на местности (при наличии)
	X	Y			
1	2	3	4	5	6
1995	536194.80	4188639.45	Картометрический метод	0.2	-
1996	536182.15	4188657.50	Картометрический метод	0.2	-
1997	536166.25	4188662.20	Картометрический метод	0.2	-
1998	536151.40	4188661.35	Картометрический метод	0.2	-
1999	536144.75	4188658.10	Картометрический метод	0.2	-
2000	536125.20	4188636.45	Картометрический метод	0.2	-
2001	536118.10	4188619.25	Картометрический метод	0.2	-
2002	536123.95	4188606.60	Картометрический метод	0.2	-
2003	536140.90	4188595.65	Картометрический метод	0.2	-
2004	536165.80	4188590.70	Картометрический метод	0.2	-
2005	536178.70	4188592.40	Картометрический метод	0.2	-
2006	536191.15	4188599.50	Картометрический метод	0.2	-
1995	536194.80	4188639.45	Картометрический метод	0.2	-
Л-105					
2007	535478.70	4188730.70	Картометрический метод	0.2	-
2008	535459.40	4188733.95	Картометрический метод	0.2	-
2009	535452.30	4188727.50	Картометрический метод	0.2	-
2010	535447.35	4188698.50	Картометрический метод	0.2	-
2011	535425.25	4188664.15	Картометрический метод	0.2	-
2012	535424.75	4188634.90	Картометрический метод	0.2	-
2013	535420.70	4188612.60	Картометрический метод	0.2	-
2014	535426.30	4188558.90	Картометрический метод	0.2	-
2015	535444.35	4188561.25	Картометрический метод	0.2	-
2016	535449.70	4188559.10	Картометрический метод	0.2	-
2017	535458.75	4188545.35	Картометрический метод	0.2	-
2018	535466.70	4188544.10	Картометрический метод	0.2	-

2. Сведения о характерных точках границ объекта					
Обозначение характерных точек части границы	Координаты, м		Метод определения координат характерной точки	Средняя квадратическая погрешность положения характерной точки (Mt), м	Описание обозначения точки на местности (при наличии)
	X	Y			
1	2	3	4	5	6
2019	535469.05	4188551.60	Картометрический метод	0.2	-
2020	535454.45	4188586.65	Картометрический метод	0.2	-
2021	535452.30	4188616.90	Картометрический метод	0.2	-
2022	535446.05	4188633.85	Картометрический метод	0.2	-
2023	535446.50	4188647.60	Картометрический метод	0.2	-
2024	535453.15	4188678.95	Картометрический метод	0.2	-
2007	535478.70	4188730.70	Картометрический метод	0.2	-
Л-106					
2025	535514.40	4188637.50	Картометрический метод	0.2	-
2026	535506.85	4188652.10	Картометрический метод	0.2	-
2027	535479.35	4188668.25	Картометрический метод	0.2	-
2028	535466.90	4188638.80	Картометрический метод	0.2	-
2029	535465.85	4188628.30	Картометрический метод	0.2	-
2030	535471.85	4188619.70	Картометрический метод	0.2	-
2031	535491.80	4188616.45	Картометрический метод	0.2	-
2032	535513.50	4188629.35	Картометрический метод	0.2	-
2025	535514.40	4188637.50	Картометрический метод	0.2	-
Л-107					
2033	535525.75	4188727.05	Картометрический метод	0.2	-
2034	535516.95	4188755.20	Картометрический метод	0.2	-
2035	535491.80	4188792.15	Картометрический метод	0.2	-
2036	535482.15	4188788.75	Картометрический метод	0.2	-
2037	535478.95	4188781.60	Картометрический метод	0.2	-
2038	535474.85	4188750.90	Картометрический метод	0.2	-
2033	535525.75	4188727.05	Картометрический метод	0.2	-
Л-108					

2. Сведения о характерных точках границ объекта					
Обозначение характерных точек части границы	Координаты, м		Метод определения координат характерной точки	Средняя квадратическая погрешность положения характерной точки (M <sub>t</sub> ), м	Описание обозначения точки на местности (при наличии)
	X	Y			
1	2	3	4	5	6
2039	535301.15	4188147.10	Картометрический метод	0.2	-
2040	535300.95	4188152.65	Картометрический метод	0.2	-
2041	535290.80	4188169.15	Картометрический метод	0.2	-
2042	535266.25	4188173.55	Картометрический метод	0.2	-
2043	535255.95	4188170.95	Картометрический метод	0.2	-
2044	535236.10	4188124.55	Картометрический метод	0.2	-
2045	535230.30	4188109.55	Картометрический метод	0.2	-
2046	535227.20	4188096.35	Картометрический метод	0.2	-
2047	535226.10	4188073.10	Картометрический метод	0.2	-
2048	535226.15	4188073.00	Картометрический метод	0.2	-
2049	535242.25	4188077.05	Картометрический метод	0.2	-
2050	535250.60	4188083.45	Картометрический метод	0.2	-
2039	535301.15	4188147.10	Картометрический метод	0.2	-
Л-109					
2051	535432.90	4188462.15	Картометрический метод	0.2	-
2052	535430.90	4188478.60	Картометрический метод	0.2	-
2053	535420.45	4188485.25	Картометрический метод	0.2	-
2054	535399.60	4188489.05	Картометрический метод	0.2	-
2055	535385.45	4188487.85	Картометрический метод	0.2	-
2056	535376.45	4188481.20	Картометрический метод	0.2	-
2057	535357.90	4188435.00	Картометрический метод	0.2	-
2058	535314.25	4188315.50	Картометрический метод	0.2	-
2059	535315.65	4188301.75	Картометрический метод	0.2	-
2060	535334.80	4188252.20	Картометрический метод	0.2	-
2061	535335.60	4188238.95	Картометрический метод	0.2	-
2062	535326.95	4188212.30	Картометрический метод	0.2	-

2. Сведения о характерных точках границ объекта					
Обозначение характерных точек части границы	Координаты, м		Метод определения координат характерной точки	Средняя квадратическая погрешность положения характерной точки (M <sub>t</sub> ), м	Описание обозначения точки на местности (при наличии)
	X	Y			
1	2	3	4	5	6
2063	535327.80	4188205.65	Картометрический метод	0.2	-
2064	535336.20	4188194.35	Картометрический метод	0.2	-
2065	535341.15	4188194.05	Картометрический метод	0.2	-
2066	535346.65	4188197.35	Картометрический метод	0.2	-
2067	535363.10	4188214.55	Картометрический метод	0.2	-
2068	535370.65	4188224.75	Картометрический метод	0.2	-
2069	535377.45	4188260.50	Картометрический метод	0.2	-
2070	535381.70	4188292.20	Картометрический метод	0.2	-
2071	535387.15	4188311.70	Картометрический метод	0.2	-
2072	535395.00	4188353.00	Картометрический метод	0.2	-
2073	535409.15	4188396.70	Картометрический метод	0.2	-
2074	535411.50	4188414.05	Картометрический метод	0.2	-
2051	535432.90	4188462.15	Картометрический метод	0.2	-
Л-110					
2075	535752.80	4188411.30	Картометрический метод	0.2	-
2076	535752.10	4188417.45	Картометрический метод	0.2	-
2077	535740.70	4188436.60	Картометрический метод	0.2	-
2078	535736.45	4188451.25	Картометрический метод	0.2	-
2079	535736.40	4188451.30	Картометрический метод	0.2	-
2080	535736.40	4188451.35	Картометрический метод	0.2	-
2081	535731.15	4188469.35	Картометрический метод	0.2	-
2082	535700.45	4188489.90	Картометрический метод	0.2	-
2083	535673.25	4188493.10	Картометрический метод	0.2	-
2084	535649.80	4188511.30	Картометрический метод	0.2	-
2085	535616.20	4188517.95	Картометрический метод	0.2	-
2086	535581.75	4188514.20	Картометрический метод	0.2	-

2. Сведения о характерных точках границ объекта					
Обозначение характерных точек части границы	Координаты, м		Метод определения координат характерной точки	Средняя квадратическая погрешность положения характерной точки (Mt), м	Описание обозначения точки на местности (при наличии)
	X	Y			
1	2	3	4	5	6
2087	535568.45	4188508.15	Картометрический метод	0.2	-
2088	535565.80	4188498.30	Картометрический метод	0.2	-
2089	535567.95	4188493.85	Картометрический метод	0.2	-
2090	535605.55	4188475.55	Картометрический метод	0.2	-
2091	535644.45	4188401.30	Картометрический метод	0.2	-
2092	535670.70	4188397.75	Картометрический метод	0.2	-
2093	535677.00	4188405.45	Картометрический метод	0.2	-
2094	535684.25	4188417.55	Картометрический метод	0.2	-
2095	535688.60	4188419.75	Картометрический метод	0.2	-
2096	535694.95	4188427.55	Картометрический метод	0.2	-
2097	535724.25	4188401.80	Картометрический метод	0.2	-
2075	535752.80	4188411.30	Картометрический метод	0.2	-
Л-111					
2098	535728.25	4188558.60	Картометрический метод	0.2	-
2099	535726.80	4188564.85	Картометрический метод	0.2	-
2100	535720.45	4188569.80	Картометрический метод	0.2	-
2101	535701.35	4188577.00	Картометрический метод	0.2	-
2102	535678.15	4188579.05	Картометрический метод	0.2	-
2103	535673.25	4188577.00	Картометрический метод	0.2	-
2104	535670.60	4188571.25	Картометрический метод	0.2	-
2105	535672.10	4188564.30	Картометрический метод	0.2	-
2106	535680.55	4188555.80	Картометрический метод	0.2	-
2098	535728.25	4188558.60	Картометрический метод	0.2	-
Л-112					
2107	536985.10	4188354.15	Картометрический метод	0.2	-
2108	536963.70	4188388.25	Картометрический метод	0.2	-

2. Сведения о характерных точках границ объекта					
Обозначение характерных точек части границы	Координаты, м		Метод определения координат характерной точки	Средняя квадратическая погрешность положения характерной точки (Mt), м	Описание обозначения точки на местности (при наличии)
	X	Y			
1	2	3	4	5	6
2109	536916.85	4188380.30	Картометрический метод	0.2	-
2110	536901.00	4188346.20	Картометрический метод	0.2	-
2111	536932.75	4188315.25	Картометрический метод	0.2	-
2112	536957.35	4188327.95	Картометрический метод	0.2	-
2107	536985.10	4188354.15	Картометрический метод	0.2	-
Л-113					
2113	537093.40	4188442.35	Картометрический метод	0.2	-
2114	537092.55	4188478.05	Картометрический метод	0.2	-
2115	537083.85	4188510.50	Картометрический метод	0.2	-
2116	537066.80	4188522.85	Картометрический метод	0.2	-
2117	537061.75	4188519.70	Картометрический метод	0.2	-
2118	537063.50	4188489.00	Картометрический метод	0.2	-
2119	537063.20	4188449.60	Картометрический метод	0.2	-
2120	537071.15	4188436.40	Картометрический метод	0.2	-
2121	537086.45	4188430.85	Картометрический метод	0.2	-
2113	537093.40	4188442.35	Картометрический метод	0.2	-
Л-114					
2122	536735.20	4188469.95	Картометрический метод	0.2	-
2123	536734.40	4188490.55	Картометрический метод	0.2	-
2124	536712.95	4188503.25	Картометрический метод	0.2	-
2125	536693.90	4188492.15	Картометрический метод	0.2	-
2126	536714.55	4188464.35	Картометрический метод	0.2	-
2122	536735.20	4188469.95	Картометрический метод	0.2	-
Л-115					
2127	537203.55	4188548.50	Картометрический метод	0.2	-
2128	537193.35	4188559.25	Картометрический метод	0.2	-



2. Сведения о характерных точках границ объекта					
Обозначение характерных точек части границы	Координаты, м		Метод определения координат характерной точки	Средняя квадратическая погрешность положения характерной точки (Mt), м	Описание обозначения точки на местности (при наличии)
	X	Y			
1	2	3	4	5	6
2129	537183.15	4188561.65	Картометрический метод	0.2	-
2130	537159.90	4188548.10	Картометрический метод	0.2	-
2131	537160.60	4188535.00	Картометрический метод	0.2	-
2132	537173.60	4188524.25	Картометрический метод	0.2	-
2133	537197.60	4188532.85	Картометрический метод	0.2	-
2127	537203.55	4188548.50	Картометрический метод	0.2	-
Л-116					
2134	537076.90	4188558.05	Картометрический метод	0.2	-
2135	537071.85	4188573.35	Картометрический метод	0.2	-
2136	537074.65	4188592.55	Картометрический метод	0.2	-
2137	537069.15	4188605.60	Картометрический метод	0.2	-
2138	537056.40	4188604.85	Картометрический метод	0.2	-
2139	537050.90	4188604.45	Картометрический метод	0.2	-
2140	537047.20	4188599.85	Картометрический метод	0.2	-
2141	537042.45	4188592.75	Картометрический метод	0.2	-
2142	537037.55	4188573.65	Картометрический метод	0.2	-
2143	537033.70	4188565.05	Картометрический метод	0.2	-
2144	537042.60	4188548.90	Картометрический метод	0.2	-
2145	537065.50	4188531.45	Картометрический метод	0.2	-
2146	537074.30	4188540.45	Картометрический метод	0.2	-
2134	537076.90	4188558.05	Картометрический метод	0.2	-
Л-117					
2147	537324.90	4188570.05	Картометрический метод	0.2	-
2148	537324.00	4188587.15	Картометрический метод	0.2	-
2149	537317.45	4188591.15	Картометрический метод	0.2	-
2150	537285.80	4188579.70	Картометрический метод	0.2	-

2. Сведения о характерных точках границ объекта					
Обозначение характерных точек части границы	Координаты, м		Метод определения координат характерной точки	Средняя квадратическая погрешность положения характерной точки (Mt), м	Описание обозначения точки на местности (при наличии)
	X	Y			
1	2	3	4	5	6
2151	537267.10	4188576.00	Картометрический метод	0.2	-
2152	537256.75	4188563.25	Картометрический метод	0.2	-
2153	537262.30	4188548.80	Картометрический метод	0.2	-
2154	537273.70	4188543.10	Картометрический метод	0.2	-
2155	537309.95	4188554.50	Картометрический метод	0.2	-
2147	537324.90	4188570.05	Картометрический метод	0.2	-
Л-118					
2156	536728.85	4188279.55	Картометрический метод	0.2	-
2157	536705.80	4188287.50	Картометрический метод	0.2	-
2158	536674.90	4188262.90	Картометрический метод	0.2	-
2159	536692.35	4188239.90	Картометрический метод	0.2	-
2160	536725.65	4188238.30	Картометрический метод	0.2	-
2156	536728.85	4188279.55	Картометрический метод	0.2	-
Л-119					
2161	536854.20	4188319.25	Картометрический метод	0.2	-
2162	536836.75	4188338.25	Картометрический метод	0.2	-
2163	536808.95	4188337.45	Картометрический метод	0.2	-
2164	536805.80	4188310.50	Картометрический метод	0.2	-
2165	536832.00	4188293.85	Картометрический метод	0.2	-
2161	536854.20	4188319.25	Картометрический метод	0.2	-
Л-120					
2166	536059.65	4188117.65	Картометрический метод	0.2	-
2167	536053.70	4188144.10	Картометрический метод	0.2	-
2168	536011.00	4188177.30	Картометрический метод	0.2	-
2169	535961.20	4188207.95	Картометрический метод	0.2	-
2170	535954.25	4188205.80	Картометрический метод	0.2	-

2. Сведения о характерных точках границ объекта					
Обозначение характерных точек части границы	Координаты, м		Метод определения координат характерной точки	Средняя квадратическая погрешность положения характерной точки (Mt), м	Описание обозначения точки на местности (при наличии)
	X	Y			
1	2	3	4	5	6
2171	535956.15	4188198.40	Картометрический метод	0.2	-
2172	535994.50	4188163.95	Картометрический метод	0.2	-
2173	536016.20	4188136.60	Картометрический метод	0.2	-
2174	536043.70	4188092.15	Картометрический метод	0.2	-
2175	536053.15	4188093.15	Картометрический метод	0.2	-
2166	536059.65	4188117.65	Картометрический метод	0.2	-
Л-121					
2176	535916.65	4188264.85	Картометрический метод	0.2	-
2177	535904.65	4188292.20	Картометрический метод	0.2	-
2178	535850.80	4188359.35	Картометрический метод	0.2	-
2179	535850.10	4188378.30	Картометрический метод	0.2	-
2180	535855.75	4188400.30	Картометрический метод	0.2	-
2181	535852.25	4188407.40	Картометрический метод	0.2	-
2182	535837.60	4188422.45	Картометрический метод	0.2	-
2183	535811.85	4188431.15	Картометрический метод	0.2	-
2184	535798.10	4188428.50	Картометрический метод	0.2	-
2185	535787.10	4188402.65	Картометрический метод	0.2	-
2186	535775.50	4188386.55	Картометрический метод	0.2	-
2187	535746.60	4188386.00	Картометрический метод	0.2	-
2188	535744.85	4188373.80	Картометрический метод	0.2	-
2189	535748.20	4188366.30	Картометрический метод	0.2	-
2190	535754.80	4188357.90	Картометрический метод	0.2	-
2191	535770.00	4188353.40	Картометрический метод	0.2	-
2192	535780.00	4188356.70	Картометрический метод	0.2	-
2193	535788.25	4188366.15	Картометрический метод	0.2	-
2194	535791.15	4188365.55	Картометрический метод	0.2	-

2. Сведения о характерных точках границ объекта					
Обозначение характерных точек части границы	Координаты, м		Метод определения координат характерной точки	Средняя квадратическая погрешность положения характерной точки (Mt), м	Описание обозначения точки на местности (при наличии)
	X	Y			
1	2	3	4	5	6
2195	535802.25	4188340.95	Картометрический метод	0.2	-
2196	535845.75	4188324.75	Картометрический метод	0.2	-
2197	535850.25	4188318.95	Картометрический метод	0.2	-
2198	535851.10	4188295.65	Картометрический метод	0.2	-
2199	535865.75	4188282.60	Картометрический метод	0.2	-
2200	535898.90	4188250.80	Картометрический метод	0.2	-
2201	535909.30	4188246.60	Картометрический метод	0.2	-
2176	535916.65	4188264.85	Картометрический метод	0.2	-
Л-122					
2202	536132.55	4188428.70	Картометрический метод	0.2	-
2203	536105.55	4188458.05	Картометрический метод	0.2	-
2204	536081.75	4188452.50	Картометрический метод	0.2	-
2205	536092.90	4188423.15	Картометрический метод	0.2	-
2206	536122.25	4188414.40	Картометрический метод	0.2	-
2202	536132.55	4188428.70	Картометрический метод	0.2	-
Л-123					
2207	536216.65	4188392.20	Картометрический метод	0.2	-
2208	536205.55	4188412.00	Картометрический метод	0.2	-
2209	536184.90	4188401.70	Картометрический метод	0.2	-
2210	536180.95	4188385.05	Картометрический метод	0.2	-
2211	536194.45	4188372.35	Картометрический метод	0.2	-
2207	536216.65	4188392.20	Картометрический метод	0.2	-
Л-124					
2212	536107.35	4188148.70	Картометрический метод	0.2	-
2213	536084.75	4188158.20	Картометрический метод	0.2	-
2214	536071.65	4188141.15	Картометрический метод	0.2	-

2. Сведения о характерных точках границ объекта					
Обозначение характерных точек части границы	Координаты, м		Метод определения координат характерной точки	Средняя квадратическая погрешность положения характерной точки (M <sub>t</sub> ), м	Описание обозначения точки на местности (при наличии)
	X	Y			
1	2	3	4	5	6
2215	536079.60	4188127.25	Картометрический метод	0.2	-
2216	536094.65	4188121.35	Картометрический метод	0.2	-
2212	536107.35	4188148.70	Картометрический метод	0.2	-
Л-125					
2217	535961.75	4188345.60	Картометрический метод	0.2	-
2218	535946.70	4188379.25	Картометрический метод	0.2	-
2219	535923.90	4188382.35	Картометрический метод	0.2	-
2220	535927.40	4188350.70	Картометрический метод	0.2	-
2217	535961.75	4188345.60	Картометрический метод	0.2	-
Л-126					
2221	535688.90	4188088.25	Картометрический метод	0.2	-
2222	535677.70	4188176.00	Картометрический метод	0.2	-
2223	535654.20	4188211.20	Картометрический метод	0.2	-
2224	535616.95	4188213.75	Картометрический метод	0.2	-
2225	535597.55	4188187.75	Картометрический метод	0.2	-
2226	535607.25	4188115.80	Картометрический метод	0.2	-
2227	535641.95	4188105.60	Картометрический метод	0.2	-
2228	535646.05	4188070.90	Картометрический метод	0.2	-
2229	535671.55	4188074.45	Картометрический метод	0.2	-
2221	535688.90	4188088.25	Картометрический метод	0.2	-
Л-127					
2230	535815.50	4188161.20	Картометрический метод	0.2	-
2231	535780.80	4188197.95	Картометрический метод	0.2	-
2232	535756.30	4188172.45	Картометрический метод	0.2	-
2233	535803.25	4188149.45	Картометрический метод	0.2	-
2230	535815.50	4188161.20	Картометрический метод	0.2	-
Л-128					

2. Сведения о характерных точках границ объекта					
Обозначение характерных точек части границы	Координаты, м		Метод определения координат характерной точки	Средняя квадратическая погрешность положения характерной точки (Mt), м	Описание обозначения точки на местности (при наличии)
	X	Y			
1	2	3	4	5	6
2234	535900.25	4188220.90	Картометрический метод	0.2	-
2235	535881.85	4188242.35	Картометрический метод	0.2	-
2236	535861.95	4188243.35	Картометрический метод	0.2	-
2237	535859.90	4188222.45	Картометрический метод	0.2	-
2238	535879.80	4188204.05	Картометрический метод	0.2	-
2234	535900.25	4188220.90	Картометрический метод	0.2	-
Л-129					
2239	535746.10	4188319.40	Картометрический метод	0.2	-
2240	535725.15	4188332.65	Картометрический метод	0.2	-
2241	535707.80	4188330.60	Картометрический метод	0.2	-
2242	535709.35	4188300.00	Картометрический метод	0.2	-
2243	535745.05	4188298.45	Картометрический метод	0.2	-
2239	535746.10	4188319.40	Картометрический метод	0.2	-
Л-130					
2244	535528.90	4188134.65	Картометрический метод	0.2	-
2245	535497.80	4188175.00	Картометрический метод	0.2	-
2246	535469.70	4188169.90	Картометрический метод	0.2	-
2247	535462.05	4188090.80	Картометрический метод	0.2	-
2248	535484.00	4188058.65	Картометрический метод	0.2	-
2249	535522.80	4188057.65	Картометрический метод	0.2	-
2244	535528.90	4188134.65	Картометрический метод	0.2	-
Л-131					
2250	536799.05	4187146.10	Картометрический метод	0.2	-
2251	536755.75	4187202.25	Картометрический метод	0.2	-
2252	536726.65	4187240.15	Картометрический метод	0.2	-
2253	536713.10	4187225.95	Картометрический метод	0.2	-

2. Сведения о характерных точках границ объекта					
Обозначение характерных точек части границы	Координаты, м		Метод определения координат характерной точки	Средняя квадратическая погрешность положения характерной точки (Mt), м	Описание обозначения точки на местности (при наличии)
	X	Y			
1	2	3	4	5	6
2254	536685.40	4187249.60	Картометрический метод	0.2	-
2255	536663.75	4187276.70	Картометрический метод	0.2	-
2256	536644.10	4187280.05	Картометрический метод	0.2	-
2257	536648.15	4187316.60	Картометрический метод	0.2	-
2258	536638.05	4187330.15	Картометрический метод	0.2	-
2259	536612.30	4187329.45	Картометрический метод	0.2	-
2260	536594.75	4187355.20	Картометрический метод	0.2	-
2261	536570.35	4187370.05	Картометрический метод	0.2	-
2262	536550.75	4187384.95	Картометрический метод	0.2	-
2263	536519.65	4187387.00	Картометрический метод	0.2	-
2264	536491.20	4187403.25	Картометрический метод	0.2	-
2265	536487.15	4187388.35	Картометрический метод	0.2	-
2266	536508.15	4187352.50	Картометрический метод	0.2	-
2267	536514.20	4187330.80	Картометрический метод	0.2	-
2268	536560.90	4187294.95	Картометрический метод	0.2	-
2269	536622.45	4187253.70	Картометрический метод	0.2	-
2270	536656.95	4187232.70	Картометрический метод	0.2	-
2271	536687.40	4187178.55	Картометрический метод	0.2	-
2272	536726.65	4187147.45	Картометрический метод	0.2	-
2273	536776.05	4187092.65	Картометрический метод	0.2	-
2250	536799.05	4187146.10	Картометрический метод	0.2	-
Л-132					
2274	536480.75	4187397.15	Картометрический метод	0.2	-
2275	536479.40	4187416.75	Картометрический метод	0.2	-
2276	536445.55	4187439.10	Картометрический метод	0.2	-
2277	536389.40	4187526.40	Картометрический метод	0.2	-

2. Сведения о характерных точках границ объекта					
Обозначение характерных точек части границы	Координаты, м		Метод определения координат характерной точки	Средняя квадратическая погрешность положения характерной точки (M <sub>t</sub> ), м	Описание обозначения точки на местности (при наличии)
	X	Y			
1	2	3	4	5	6
2278	536372.50	4187523.00	Картометрический метод	0.2	-
2279	536364.35	4187504.05	Картометрический метод	0.2	-
2280	536335.25	4187508.80	Картометрический метод	0.2	-
2281	536289.95	4187555.50	Картометрический метод	0.2	-
2282	536279.80	4187536.55	Картометрический метод	0.2	-
2283	536264.90	4187543.30	Картометрический метод	0.2	-
2284	536260.85	4187563.60	Картометрический метод	0.2	-
2285	536242.60	4187583.25	Картометрический метод	0.2	-
2286	536230.40	4187583.25	Картометрический метод	0.2	-
2287	536233.80	4187529.10	Картометрический метод	0.2	-
2288	536325.80	4187456.00	Картометрический метод	0.2	-
2289	536363.00	4187431.65	Картометрический метод	0.2	-
2290	536368.40	4187454.00	Картометрический метод	0.2	-
2291	536361.65	4187479.70	Картометрический метод	0.2	-
2292	536373.85	4187477.00	Картометрический метод	0.2	-
2293	536384.00	4187454.65	Картометрический метод	0.2	-
2294	536386.00	4187434.35	Картометрический метод	0.2	-
2295	536412.40	4187415.40	Картометрический метод	0.2	-
2296	536417.15	4187395.10	Картометрический метод	0.2	-
2297	536451.65	4187376.15	Картометрический метод	0.2	-
2274	536480.75	4187397.15	Картометрический метод	0.2	-
Л-133					
2298	536227.00	4187613.00	Картометрический метод	0.2	-
2299	536195.25	4187657.65	Картометрический метод	0.2	-
2300	536125.55	4187783.50	Картометрический метод	0.2	-
2301	536112.70	4187818.70	Картометрический метод	0.2	-



2. Сведения о характерных точках границ объекта					
Обозначение характерных точек части границы	Координаты, м		Метод определения координат характерной точки	Средняя квадратическая погрешность положения характерной точки (Mt), м	Описание обозначения точки на местности (при наличии)
	X	Y			
1	2	3	4	5	6
2302	536067.35	4187843.75	Картометрический метод	0.2	-
2303	536053.15	4187814.65	Картометрический метод	0.2	-
2304	536053.15	4187797.05	Картометрический метод	0.2	-
2305	536078.20	4187757.15	Картометрический метод	0.2	-
2306	536101.20	4187708.40	Картометрический метод	0.2	-
2307	536105.25	4187673.90	Картометрический метод	0.2	-
2308	536138.40	4187634.65	Картометрический метод	0.2	-
2309	536148.55	4187596.75	Картометрический метод	0.2	-
2310	536130.95	4187546.70	Картометрический метод	0.2	-
2311	536128.90	4187516.90	Картометрический метод	0.2	-
2312	536146.50	4187510.80	Картометрический метод	0.2	-
2313	536202.65	4187572.40	Картометрический метод	0.2	-
2298	536227.00	4187613.00	Картометрический метод	0.2	-
Л-134					
2314	536893.40	4186981.65	Картометрический метод	0.2	-
2315	536890.05	4187017.85	Картометрический метод	0.2	-
2316	536872.80	4187053.05	Картометрический метод	0.2	-
2317	536839.65	4187023.25	Картометрический метод	0.2	-
2318	536851.50	4186987.75	Картометрический метод	0.2	-
2319	536873.45	4186974.55	Картометрический метод	0.2	-
2314	536893.40	4186981.65	Картометрический метод	0.2	-
Л-135					
2320	536841.35	4187045.25	Картометрический метод	0.2	-
2321	536827.45	4187072.00	Картометрический метод	0.2	-
2322	536822.05	4187103.10	Картометрический метод	0.2	-
2323	536802.45	4187111.25	Картометрический метод	0.2	-

2. Сведения о характерных точках границ объекта					
Обозначение характерных точек части границы	Координаты, м		Метод определения координат характерной точки	Средняя квадратическая погрешность положения характерной точки (M <sub>t</sub> ), м	Описание обозначения точки на местности (при наличии)
	X	Y			
1	2	3	4	5	6
2324	536801.75	4187089.60	Картометрический метод	0.2	-
2325	536809.85	4187043.90	Картометрический метод	0.2	-
2326	536805.45	4187036.45	Картометрический метод	0.2	-
2327	536821.70	4187013.10	Картометрический метод	0.2	-
2320	536841.35	4187045.25	Картометрический метод	0.2	-
Л-136					
2328	536239.75	4184889.15	Картометрический метод	0.2	-
2329	536211.55	4184971.55	Картометрический метод	0.2	-
2330	536204.25	4184974.70	Картометрический метод	0.2	-
2331	536193.80	4184963.20	Картометрический метод	0.2	-
2332	536185.45	4184970.15	Картометрический метод	0.2	-
2333	536176.75	4184969.80	Картометрический метод	0.2	-
2334	536185.45	4184932.95	Картометрический метод	0.2	-
2335	536179.55	4184924.95	Картометрический метод	0.2	-
2336	536158.35	4184936.45	Картометрический метод	0.2	-
2337	536152.75	4184899.25	Картометрический метод	0.2	-
2338	536140.25	4184907.90	Картометрический метод	0.2	-
2339	536144.40	4184944.40	Картометрический метод	0.2	-
2340	536153.80	4184966.00	Картометрический метод	0.2	-
2341	536179.90	4184988.60	Картометрический метод	0.2	-
2342	536188.25	4185025.45	Картометрический метод	0.2	-
2343	536181.65	4185036.20	Картометрический метод	0.2	-
2344	536155.90	4185031.00	Картометрический метод	0.2	-
2345	536132.60	4185034.80	Картометрический метод	0.2	-
2346	536137.45	4185066.10	Картометрический метод	0.2	-
2347	536112.75	4185096.00	Картометрический метод	0.2	-

2. Сведения о характерных точках границ объекта					
Обозначение характерных точек части границы	Координаты, м		Метод определения координат характерной точки	Средняя квадратическая погрешность положения характерной точки (M <sub>t</sub> ), м	Описание обозначения точки на местности (при наличии)
	X	Y			
1	2	3	4	5	6
2348	536105.80	4185125.20	Картометрический метод	0.2	-
2349	536095.00	4185121.70	Картометрический метод	0.2	-
2350	536071.35	4185089.05	Картометрический метод	0.2	-
2351	536051.90	4185088.00	Картометрический метод	0.2	-
2352	536036.15	4185106.15	Картометрический метод	0.2	-
2353	536005.65	4185108.80	Картометрический метод	0.2	-
2354	535994.05	4185087.95	Картометрический метод	0.2	-
2355	536123.25	4185014.15	Картометрический метод	0.2	-
2356	536151.35	4184997.60	Картометрический метод	0.2	-
2357	536110.65	4184969.80	Картометрический метод	0.2	-
2358	536115.90	4184928.80	Картометрический метод	0.2	-
2359	536112.40	4184894.35	Картометрический метод	0.2	-
2360	536127.00	4184876.65	Картометрический метод	0.2	-
2361	536152.75	4184866.55	Картометрический метод	0.2	-
2362	536146.15	4184838.05	Картометрический метод	0.2	-
2363	536138.50	4184824.85	Картометрический метод	0.2	-
2364	536136.40	4184803.65	Картометрический метод	0.2	-
2365	536151.70	4184762.25	Картометрический метод	0.2	-
2366	536172.90	4184755.95	Картометрический метод	0.2	-
2367	536168.05	4184802.25	Картометрический метод	0.2	-
2368	536217.80	4184792.85	Картометрический метод	0.2	-
2369	536230.00	4184853.35	Картометрический метод	0.2	-
2370	536215.75	4184881.85	Картометрический метод	0.2	-
2328	536239.75	4184889.15	Картометрический метод	0.2	-
Л-137					
2371	536314.40	4184794.45	Картометрический метод	0.2	-

2. Сведения о характерных точках границ объекта					
Обозначение характерных точек части границы	Координаты, м		Метод определения координат характерной точки	Средняя квадратическая погрешность положения характерной точки (Mt), м	Описание обозначения точки на местности (при наличии)
	X	Y			
1	2	3	4	5	6
2372	536306.50	4184802.05	Картометрический метод	0.2	-
2373	536225.95	4184728.40	Картометрический метод	0.2	-
2374	536238.20	4184723.75	Картометрический метод	0.2	-
2375	536298.95	4184737.65	Картометрический метод	0.2	-
2376	536297.20	4184765.20	Картометрический метод	0.2	-
2371	536314.40	4184794.45	Картометрический метод	0.2	-
Л-138					
2377	536383.10	4185043.15	Картометрический метод	0.2	-
2378	536367.40	4185048.70	Картометрический метод	0.2	-
2379	536346.40	4185080.90	Картометрический метод	0.2	-
2380	536327.10	4185085.65	Картометрический метод	0.2	-
2381	536311.15	4185068.60	Картометрический метод	0.2	-
2382	536288.50	4185060.75	Картометрический метод	0.2	-
2383	536297.15	4185038.10	Картометрический метод	0.2	-
2384	536298.30	4185015.70	Картометрический метод	0.2	-
2385	536338.60	4184999.20	Картометрический метод	0.2	-
2386	536336.60	4184981.00	Картометрический метод	0.2	-
2387	536295.50	4184996.95	Картометрический метод	0.2	-
2388	536311.70	4184951.65	Картометрический метод	0.2	-
2389	536285.70	4184953.05	Картометрический метод	0.2	-
2390	536284.85	4184923.70	Картометрический метод	0.2	-
2391	536288.75	4184884.50	Картометрический метод	0.2	-
2392	536277.85	4184873.05	Картометрический метод	0.2	-
2393	536250.40	4184866.05	Картометрический метод	0.2	-
2394	536249.55	4184851.80	Картометрический метод	0.2	-
2395	536265.80	4184840.05	Картометрический метод	0.2	-

2. Сведения о характерных точках границ объекта					
Обозначение характерных точек части границы	Координаты, м		Метод определения координат характерной точки	Средняя квадратическая погрешность положения характерной точки (M <sub>t</sub> ), м	Описание обозначения точки на местности (при наличии)
	X	Y			
1	2	3	4	5	6
2396	536264.40	4184785.20	Картометрический метод	0.2	-
2397	536296.30	4184818.50	Картометрический метод	0.2	-
2398	536312.00	4184824.10	Картометрический метод	0.2	-
2399	536362.10	4184919.20	Картометрический метод	0.2	-
2400	536350.60	4184973.75	Картометрический метод	0.2	-
2401	536371.05	4184980.45	Картометрический метод	0.2	-
2402	536381.15	4185003.95	Картометрический метод	0.2	-
2377	536383.10	4185043.15	Картометрический метод	0.2	-
Л-139					
2403	536030.30	4184887.40	Картометрический метод	0.2	-
2404	536024.40	4184925.20	Картометрический метод	0.2	-
2405	536014.75	4184929.90	Картометрический метод	0.2	-
2406	535996.05	4184923.80	Картометрический метод	0.2	-
2407	535969.90	4184861.20	Картометрический метод	0.2	-
2408	535978.50	4184853.25	Картометрический метод	0.2	-
2409	535994.80	4184857.75	Картометрический метод	0.2	-
2403	536030.30	4184887.40	Картометрический метод	0.2	-
Л-140					
2410	536072.25	4184903.80	Картометрический метод	0.2	-
2411	536061.10	4184944.90	Картометрический метод	0.2	-
2412	536039.70	4184949.55	Картометрический метод	0.2	-
2413	536030.90	4184934.05	Картометрический метод	0.2	-
2414	536035.60	4184912.05	Картометрический метод	0.2	-
2410	536072.25	4184903.80	Картометрический метод	0.2	-
Л-141					
2415	536369.25	4185111.65	Картометрический метод	0.2	-

2. Сведения о характерных точках границ объекта					
Обозначение характерных точек части границы	Координаты, м		Метод определения координат характерной точки	Средняя квадратическая погрешность положения характерной точки (Mt), м	Описание обозначения точки на местности (при наличии)
	X	Y			
1	2	3	4	5	6
2416	536349.80	4185174.45	Картометрический метод	0.2	-
2417	536286.75	4185249.55	Картометрический метод	0.2	-
2418	536260.90	4185251.00	Картометрический метод	0.2	-
2419	536241.45	4185189.60	Картометрический метод	0.2	-
2420	536243.40	4185150.55	Картометрический метод	0.2	-
2421	536278.90	4185091.15	Картометрический метод	0.2	-
2422	536285.35	4185153.60	Картометрический метод	0.2	-
2423	536291.95	4185135.00	Картометрический метод	0.2	-
2424	536290.90	4185092.20	Картометрический метод	0.2	-
2425	536311.95	4185091.15	Картометрический метод	0.2	-
2426	536311.40	4185136.45	Картометрический метод	0.2	-
2427	536318.55	4185151.80	Картометрический метод	0.2	-
2428	536328.35	4185148.40	Картометрический метод	0.2	-
2429	536339.80	4185103.60	Картометрический метод	0.2	-
2415	536369.25	4185111.65	Картометрический метод	0.2	-
Л-142					
2430	536235.65	4184711.75	Картометрический метод	0.2	-
2431	536224.15	4184717.75	Картометрический метод	0.2	-
2432	536202.30	4184712.30	Картометрический метод	0.2	-
2433	536173.90	4184688.25	Картометрический метод	0.2	-
2434	536144.95	4184639.15	Картометрический метод	0.2	-
2435	536107.65	4184630.85	Картометрический метод	0.2	-
2436	536084.15	4184568.95	Картометрический метод	0.2	-
2437	536087.45	4184553.40	Картометрический метод	0.2	-
2438	536089.80	4184516.65	Картометрический метод	0.2	-
2439	536120.40	4184513.05	Картометрический метод	0.2	-

2. Сведения о характерных точках границ объекта					
Обозначение характерных точек части границы	Координаты, м		Метод определения координат характерной точки	Средняя квадратическая погрешность положения характерной точки (Mt), м	Описание обозначения точки на местности (при наличии)
	X	Y			
1	2	3	4	5	6
2440	536134.05	4184528.35	Картометрический метод	0.2	-
2441	536148.25	4184570.90	Картометрический метод	0.2	-
2442	536144.95	4184587.30	Картометрический метод	0.2	-
2443	536164.65	4184616.75	Картометрический метод	0.2	-
2444	536200.65	4184652.25	Картометрический метод	0.2	-
2430	536235.65	4184711.75	Картометрический метод	0.2	-
Л-143					
2445	535986.70	4184693.50	Картометрический метод	0.2	-
2446	535965.00	4184719.90	Картометрический метод	0.2	-
2447	535946.50	4184724.00	Картометрический метод	0.2	-
2448	535924.50	4184712.25	Картометрический метод	0.2	-
2449	535926.85	4184697.60	Картометрический метод	0.2	-
2450	535939.15	4184680.30	Картометрический метод	0.2	-
2451	535974.70	4184674.45	Картометрический метод	0.2	-
2445	535986.70	4184693.50	Картометрический метод	0.2	-
Л-144					
2452	537338.05	4184463.10	Картометрический метод	0.2	-
2453	537313.80	4184493.75	Картометрический метод	0.2	-
2454	537298.70	4184538.30	Картометрический метод	0.2	-
2455	537232.35	4184559.10	Картометрический метод	0.2	-
2456	537187.40	4184621.00	Картометрический метод	0.2	-
2457	537152.10	4184690.20	Картометрический метод	0.2	-
2458	537104.90	4184755.05	Картометрический метод	0.2	-
2459	537083.45	4184777.35	Картометрический метод	0.2	-
2460	537058.55	4184822.20	Картометрический метод	0.2	-
2461	537045.80	4184836.65	Картометрический метод	0.2	-

2. Сведения о характерных точках границ объекта					
Обозначение характерных точек части границы	Координаты, м		Метод определения координат характерной точки	Средняя квадратическая погрешность положения характерной точки (Mt), м	Описание обозначения точки на местности (при наличии)
	X	Y			
1	2	3	4	5	6
2462	537036.80	4184841.00	Картометрический метод	0.2	-
2463	536974.80	4184851.15	Картометрический метод	0.2	-
2464	536968.30	4184854.05	Картометрический метод	0.2	-
2465	536906.70	4184885.70	Картометрический метод	0.2	-
2466	536751.20	4184982.15	Картометрический метод	0.2	-
2467	536679.55	4185002.80	Картометрический метод	0.2	-
2468	536655.15	4185022.60	Картометрический метод	0.2	-
2469	536640.80	4185056.70	Картометрический метод	0.2	-
2470	536639.75	4185085.50	Картометрический метод	0.2	-
2471	536624.15	4185103.50	Картометрический метод	0.2	-
2472	536522.25	4185146.15	Картометрический метод	0.2	-
2473	536505.90	4185210.95	Картометрический метод	0.2	-
2474	536504.95	4185272.10	Картометрический метод	0.2	-
2475	536492.25	4185292.75	Картометрический метод	0.2	-
2476	536498.30	4185322.85	Картометрический метод	0.2	-
2477	536469.70	4185372.00	Картометрический метод	0.2	-
2478	536415.40	4185405.75	Картометрический метод	0.2	-
2479	536413.35	4185437.10	Картометрический метод	0.2	-
2480	536396.30	4185444.65	Картометрический метод	0.2	-
2481	536382.55	4185469.40	Картометрический метод	0.2	-
2482	536395.00	4185491.95	Картометрический метод	0.2	-
2483	536377.05	4185521.85	Картометрический метод	0.2	-
2484	536236.55	4185593.95	Картометрический метод	0.2	-
2485	536140.20	4185608.85	Картометрический метод	0.2	-
2486	536076.20	4185694.65	Картометрический метод	0.2	-
2487	536009.50	4185711.90	Картометрический метод	0.2	-



2. Сведения о характерных точках границ объекта					
Обозначение характерных точек части границы	Координаты, м		Метод определения координат характерной точки	Средняя квадратическая погрешность положения характерной точки (Mt), м	Описание обозначения точки на местности (при наличии)
	X	Y			
1	2	3	4	5	6
2488	535968.60	4185787.60	Картометрический метод	0.2	-
2489	535855.85	4185872.40	Картометрический метод	0.2	-
2490	535833.95	4185899.10	Картометрический метод	0.2	-
2491	535791.65	4185915.15	Картометрический метод	0.2	-
2492	535744.70	4185962.75	Картометрический метод	0.2	-
2493	535713.90	4185976.55	Картометрический метод	0.2	-
2494	535687.65	4186026.00	Картометрический метод	0.2	-
2495	535633.15	4186078.65	Картометрический метод	0.2	-
2496	535571.00	4186119.80	Картометрический метод	0.2	-
2497	535560.80	4186189.65	Картометрический метод	0.2	-
2498	535524.50	4186218.55	Картометрический метод	0.2	-
2499	535499.90	4186189.25	Картометрический метод	0.2	-
2500	535475.30	4186191.20	Картометрический метод	0.2	-
2501	535463.20	4186222.85	Картометрический метод	0.2	-
2502	535441.75	4186242.35	Картометрический метод	0.2	-
2503	535418.30	4186225.95	Картометрический метод	0.2	-
2504	535377.70	4186244.30	Картометрический метод	0.2	-
2505	535376.90	4186253.30	Картометрический метод	0.2	-
2506	535352.30	4186262.25	Картометрический метод	0.2	-
2507	535372.20	4186288.40	Картометрический метод	0.2	-
2508	535368.30	4186292.10	Картометрический метод	0.2	-
2509	535349.60	4186290.85	Картометрический метод	0.2	-
2510	535329.35	4186297.45	Картометрический метод	0.2	-
2511	535316.70	4186294.25	Картометрический метод	0.2	-
2512	535297.60	4186280.85	Картометрический метод	0.2	-
2513	535275.85	4186280.45	Картометрический метод	0.2	-

2. Сведения о характерных точках границ объекта					
Обозначение характерных точек части границы	Координаты, м		Метод определения координат характерной точки	Средняя квадратическая погрешность положения характерной точки (Mt), м	Описание обозначения точки на местности (при наличии)
	X	Y			
1	2	3	4	5	6
2514	535250.40	4186276.05	Картометрический метод	0.2	-
2515	535241.60	4186265.45	Картометрический метод	0.2	-
2516	535236.50	4186256.10	Картометрический метод	0.2	-
2517	535233.20	4186228.30	Картометрический метод	0.2	-
2518	535233.00	4186226.40	Картометрический метод	0.2	-
2519	535260.25	4186221.50	Картометрический метод	0.2	-
2520	535272.40	4186181.05	Картометрический метод	0.2	-
2521	535239.80	4186188.15	Картометрический метод	0.2	-
2522	535275.75	4186141.25	Картометрический метод	0.2	-
2523	535247.60	4186120.55	Картометрический метод	0.2	-
2524	535247.35	4186119.20	Картометрический метод	0.2	-
2525	535242.75	4186116.30	Картометрический метод	0.2	-
2526	535225.10	4186154.10	Картометрический метод	0.2	-
2527	535203.35	4186167.75	Картометрический метод	0.2	-
2528	535186.85	4186174.10	Картометрический метод	0.2	-
2529	535148.60	4186170.90	Картометрический метод	0.2	-
2530	535138.20	4186123.70	Картометрический метод	0.2	-
2531	535148.60	4186091.00	Картометрический метод	0.2	-
2532	535157.00	4186026.75	Картометрический метод	0.2	-
2533	535138.20	4185871.60	Картометрический метод	0.2	-
2534	535137.00	4185853.65	Картометрический метод	0.2	-
2535	535146.60	4185813.40	Картометрический метод	0.2	-
2536	535138.20	4185752.05	Картометрический метод	0.2	-
2537	535143.40	4185749.15	Картометрический метод	0.2	-
2538	535158.20	4185753.50	Картометрический метод	0.2	-
2539	535174.70	4185764.20	Картометрический метод	0.2	-

2. Сведения о характерных точках границ объекта					
Обозначение характерных точек части границы	Координаты, м		Метод определения координат характерной точки	Средняя квадратическая погрешность положения характерной точки (Mt), м	Описание обозначения точки на местности (при наличии)
	X	Y			
1	2	3	4	5	6
2540	535179.00	4185758.40	Картометрический метод	0.2	-
2541	535146.30	4185701.10	Картометрический метод	0.2	-
2542	535134.15	4185703.40	Картометрический метод	0.2	-
2543	535131.25	4185701.40	Картометрический метод	0.2	-
2544	535128.60	4185670.70	Картометрический метод	0.2	-
2545	535130.95	4185662.00	Картометрический метод	0.2	-
2546	535155.85	4185635.10	Картометрический метод	0.2	-
2547	535219.60	4185507.15	Картометрический метод	0.2	-
2548	535255.80	4185448.05	Картометрический метод	0.2	-
2549	535267.65	4185415.95	Картометрический метод	0.2	-
2550	535269.70	4185384.70	Картометрический метод	0.2	-
2551	535280.70	4185377.80	Картометрический метод	0.2	-
2552	535285.05	4185369.65	Картометрический метод	0.2	-
2553	535283.30	4185347.65	Картометрический метод	0.2	-
2554	535275.50	4185335.20	Картометрический метод	0.2	-
2555	535274.60	4185321.60	Картометрический метод	0.2	-
2556	535295.75	4185278.75	Картометрический метод	0.2	-
2557	535296.60	4185271.25	Картометрический метод	0.2	-
2558	535294.60	4185263.70	Картометрический метод	0.2	-
2559	535243.90	4185204.95	Картометрический метод	0.2	-
2560	535223.05	4185147.95	Картометрический метод	0.2	-
2561	535220.75	4185116.10	Картометрический метод	0.2	-
2562	535231.15	4185087.10	Картометрический метод	0.2	-
2563	535232.30	4185066.30	Картометрический метод	0.2	-
2564	535224.80	4185016.50	Картометрический метод	0.2	-
2565	535211.75	4185004.35	Картометрический метод	0.2	-

2. Сведения о характерных точках границ объекта					
Обозначение характерных точек части границы	Координаты, м		Метод определения координат характерной точки	Средняя квадратическая погрешность положения характерной точки (M <sub>t</sub> ), м	Описание обозначения точки на местности (при наличии)
	X	Y			
1	2	3	4	5	6
2566	535196.70	4185009.85	Картометрический метод	0.2	-
2567	535183.95	4185045.75	Картометрический метод	0.2	-
2568	535140.80	4185040.55	Картометрический метод	0.2	-
2569	535131.20	4185033.30	Картометрический метод	0.2	-
2570	535117.35	4185017.95	Картометрический метод	0.2	-
2571	535109.80	4184971.35	Картометрический метод	0.2	-
2572	535099.95	4184945.00	Картометрический метод	0.2	-
2573	535081.70	4184910.25	Картометрический метод	0.2	-
2574	535069.80	4184896.05	Картометрический метод	0.2	-
2575	535041.45	4184878.70	Картометрический метод	0.2	-
2576	535035.65	4184868.85	Картометрический метод	0.2	-
2577	535017.10	4184827.75	Картометрический метод	0.2	-
2578	535016.95	4184805.50	Картометрический метод	0.2	-
2579	535026.50	4184799.70	Картометрический метод	0.2	-
2580	535051.45	4184770.45	Картометрический метод	0.2	-
2581	535072.85	4184779.70	Картометрический метод	0.2	-
2582	535128.75	4184769.00	Картометрический метод	0.2	-
2583	535140.65	4184778.85	Картометрический метод	0.2	-
2584	535146.45	4184792.45	Картометрический метод	0.2	-
2585	535138.90	4184800.85	Картометрический метод	0.2	-
2586	535114.30	4184798.25	Картометрический метод	0.2	-
2587	535108.80	4184800.55	Картометрический метод	0.2	-
2588	535105.90	4184805.50	Картометрический метод	0.2	-
2589	535107.90	4184811.85	Картометрический метод	0.2	-
2590	535121.55	4184816.80	Картометрический метод	0.2	-
2591	535141.80	4184817.35	Картометрический метод	0.2	-

2. Сведения о характерных точках границ объекта					
Обозначение характерных точек части границы	Координаты, м		Метод определения координат характерной точки	Средняя квадратическая погрешность положения характерной точки (Mt), м	Описание обозначения точки на местности (при наличии)
	X	Y			
1	2	3	4	5	6
2592	535177.15	4184824.30	Картометрический метод	0.2	-
2593	535191.05	4184816.20	Картометрический метод	0.2	-
2594	535196.25	4184809.55	Картометрический метод	0.2	-
2595	535205.80	4184785.20	Картометрический метод	0.2	-
2596	535212.50	4184712.55	Картометрический метод	0.2	-
2597	535229.55	4184673.75	Картометрический метод	0.2	-
2598	535208.40	4184621.35	Картометрический метод	0.2	-
2599	535207.85	4184597.95	Картометрический метод	0.2	-
2600	535214.50	4184538.00	Картометрический метод	0.2	-
2601	535193.95	4184485.05	Картометрический метод	0.2	-
2602	535193.05	4184462.45	Картометрический метод	0.2	-
2603	535174.80	4184409.50	Картометрический метод	0.2	-
2604	535173.65	4184389.80	Картометрический метод	0.2	-
2605	535178.00	4184362.90	Картометрический метод	0.2	-
2606	535221.15	4184253.15	Картометрический метод	0.2	-
2607	535255.05	4184212.35	Картометрический метод	0.2	-
2608	535269.00	4184199.60	Картометрический метод	0.2	-
2609	535269.75	4184204.75	Картометрический метод	0.2	-
2610	535396.40	4184085.05	Картометрический метод	0.2	-
2611	535471.75	4184031.15	Картометрический метод	0.2	-
2612	535553.00	4184033.40	Картометрический метод	0.2	-
2613	535583.85	4184030.75	Картометрический метод	0.2	-
2614	535635.35	4184005.70	Картометрический метод	0.2	-
2615	535626.10	4183999.50	Картометрический метод	0.2	-
2616	535655.60	4183987.65	Картометрический метод	0.2	-
2617	535683.80	4183998.20	Картометрический метод	0.2	-

2. Сведения о характерных точках границ объекта					
Обозначение характерных точек части границы	Координаты, м		Метод определения координат характерной точки	Средняя квадратическая погрешность положения характерной точки (Mt), м	Описание обозначения точки на местности (при наличии)
	X	Y			
1	2	3	4	5	6
2618	535728.25	4184006.55	Картометрический метод	0.2	-
2619	535738.55	4184017.60	Картометрический метод	0.2	-
2620	535753.00	4184036.20	Картометрический метод	0.2	-
2621	535791.60	4184024.50	Картометрический метод	0.2	-
2622	535786.10	4184056.15	Картометрический метод	0.2	-
2623	535797.10	4184058.90	Картометрический метод	0.2	-
2624	535844.65	4184005.20	Картометрический метод	0.2	-
2625	535865.35	4184002.45	Картометрический метод	0.2	-
2626	535887.40	4184014.85	Картометрический метод	0.2	-
2627	535894.30	4184033.45	Картометрический метод	0.2	-
2628	535852.95	4184046.50	Картометрический метод	0.2	-
2629	535824.70	4184064.40	Картометрический метод	0.2	-
2630	535829.95	4184075.40	Картометрический метод	0.2	-
2631	535793.15	4184092.95	Картометрический метод	0.2	-
2632	535771.75	4184090.25	Картометрический метод	0.2	-
2633	535767.40	4184075.50	Картометрический метод	0.2	-
2634	535720.80	4184052.65	Картометрический метод	0.2	-
2635	535729.60	4184032.40	Картометрический метод	0.2	-
2636	535701.90	4184015.30	Картометрический метод	0.2	-
2637	535693.10	4184038.15	Картометрический метод	0.2	-
2638	535661.45	4184028.90	Картометрический метод	0.2	-
2639	535644.30	4184067.15	Картометрический метод	0.2	-
2640	535614.40	4184090.00	Картометрический метод	0.2	-
2641	535498.75	4184105.35	Картометрический метод	0.2	-
2642	535452.90	4184158.20	Картометрический метод	0.2	-
2643	535392.05	4184178.15	Картометрический метод	0.2	-

2. Сведения о характерных точках границ объекта					
Обозначение характерных точек части границы	Координаты, м		Метод определения координат характерной точки	Средняя квадратическая погрешность положения характерной точки (M <sub>t</sub> ), м	Описание обозначения точки на местности (при наличии)
	X	Y			
1	2	3	4	5	6
2644	535408.55	4184137.15	Картометрический метод	0.2	-
2645	535373.90	4184156.05	Картометрический метод	0.2	-
2646	535277.25	4184266.80	Картометрический метод	0.2	-
2647	535262.15	4184284.15	Картометрический метод	0.2	-
2648	535264.85	4184303.50	Картометрический метод	0.2	-
2649	535276.55	4184313.85	Картометрический метод	0.2	-
2650	535307.65	4184289.75	Картометрический метод	0.2	-
2651	535326.10	4184298.85	Картометрический метод	0.2	-
2652	535334.65	4184359.10	Картометрический метод	0.2	-
2653	535319.10	4184362.85	Картометрический метод	0.2	-
2654	535286.25	4184351.75	Картометрический метод	0.2	-
2655	535281.85	4184369.35	Картометрический метод	0.2	-
2656	535261.15	4184392.25	Картометрический метод	0.2	-
2657	535240.45	4184423.95	Картометрический метод	0.2	-
2658	535249.25	4184524.80	Картометрический метод	0.2	-
2659	535267.30	4184552.55	Картометрический метод	0.2	-
2660	535261.60	4184570.15	Картометрический метод	0.2	-
2661	535266.90	4184588.65	Картометрический метод	0.2	-
2662	535271.70	4184646.80	Картометрический метод	0.2	-
2663	535263.35	4184646.80	Картометрический метод	0.2	-
2664	535253.65	4184617.70	Картометрический метод	0.2	-
2665	535240.90	4184617.70	Картометрический метод	0.2	-
2666	535243.25	4184653.25	Картометрический метод	0.2	-
2667	535261.75	4184697.35	Картометрический метод	0.2	-
2668	535257.00	4184772.25	Картометрический метод	0.2	-
2669	535269.30	4184785.20	Картометрический метод	0.2	-

2. Сведения о характерных точках границ объекта					
Обозначение характерных точек части границы	Координаты, м		Метод определения координат характерной точки	Средняя квадратическая погрешность положения характерной точки (Mt), м	Описание обозначения точки на местности (при наличии)
	X	Y			
1	2	3	4	5	6
2670	535299.05	4184786.80	Картометрический метод	0.2	-
2671	535269.50	4184757.75	Картометрический метод	0.2	-
2672	535300.45	4184749.20	Картометрический метод	0.2	-
2673	535325.05	4184712.80	Картометрический метод	0.2	-
2674	535322.85	4184702.70	Картометрический метод	0.2	-
2675	535290.65	4184713.70	Картометрический метод	0.2	-
2676	535290.65	4184698.30	Картометрический метод	0.2	-
2677	535334.55	4184673.45	Картометрический метод	0.2	-
2678	535331.20	4184649.40	Картометрический метод	0.2	-
2679	535291.55	4184643.25	Картометрический метод	0.2	-
2680	535310.50	4184630.05	Картометрический метод	0.2	-
2681	535310.05	4184579.55	Картометрический метод	0.2	-
2682	535288.45	4184566.60	Картометрический метод	0.2	-
2683	535290.25	4184556.50	Картометрический метод	0.2	-
2684	535331.85	4184573.35	Картометрический метод	0.2	-
2685	535357.00	4184611.40	Картометрический метод	0.2	-
2686	535377.05	4184607.70	Картометрический метод	0.2	-
2687	535362.35	4184625.65	Картометрический метод	0.2	-
2688	535375.15	4184662.20	Картометрический метод	0.2	-
2689	535358.00	4184674.25	Картометрический метод	0.2	-
2690	535382.35	4184750.85	Картометрический метод	0.2	-
2691	535340.35	4184763.00	Картометрический метод	0.2	-
2692	535335.05	4184814.55	Картометрический метод	0.2	-
2693	535342.95	4184824.25	Картометрический метод	0.2	-
2694	535362.35	4184825.55	Картометрический метод	0.2	-
2695	535355.30	4184795.15	Картометрический метод	0.2	-



2. Сведения о характерных точках границ объекта					
Обозначение характерных точек части границы	Координаты, м		Метод определения координат характерной точки	Средняя квадратическая погрешность положения характерной точки (Mt), м	Описание обозначения точки на местности (при наличии)
	X	Y			
1	2	3	4	5	6
2696	535387.05	4184759.05	Картометрический метод	0.2	-
2697	535400.25	4184777.10	Картометрический метод	0.2	-
2698	535407.75	4184861.20	Картометрический метод	0.2	-
2699	535429.30	4184860.30	Картометрический метод	0.2	-
2700	535414.15	4184915.60	Картометрический метод	0.2	-
2701	535439.55	4185070.65	Картометрический метод	0.2	-
2702	535457.40	4185096.90	Картометрический метод	0.2	-
2703	535412.65	4185165.30	Картометрический метод	0.2	-
2704	535371.25	4185175.35	Картометрический метод	0.2	-
2705	535350.35	4185156.30	Картометрический метод	0.2	-
2706	535352.85	4185133.25	Картометрический метод	0.2	-
2707	535398.60	4185112.00	Картометрический метод	0.2	-
2708	535399.30	4185096.90	Картометрический метод	0.2	-
2709	535383.10	4185091.85	Картометрический метод	0.2	-
2710	535376.25	4185059.50	Картометрический метод	0.2	-
2711	535365.80	4185050.10	Картометрический метод	0.2	-
2712	535331.60	4185067.40	Картометрический метод	0.2	-
2713	535335.95	4185092.95	Картометрический метод	0.2	-
2714	535340.60	4185185.80	Картометрический метод	0.2	-
2715	535332.35	4185193.70	Картометрический метод	0.2	-
2716	535305.70	4185176.45	Картометрический метод	0.2	-
2717	535329.95	4185211.05	Картометрический метод	0.2	-
2718	535448.80	4185217.80	Картометрический метод	0.2	-
2719	535469.90	4185235.75	Картометрический метод	0.2	-
2720	535446.60	4185249.40	Картометрический метод	0.2	-
2721	535440.25	4185243.70	Картометрический метод	0.2	-

2. Сведения о характерных точках границ объекта					
Обозначение характерных точек части границы	Координаты, м		Метод определения координат характерной точки	Средняя квадратическая погрешность положения характерной точки (M <sub>t</sub> ), м	Описание обозначения точки на местности (при наличии)
	X	Y			
1	2	3	4	5	6
2722	535411.90	4185239.10	Картометрический метод	0.2	-
2723	535379.50	4185241.70	Картометрический метод	0.2	-
2724	535350.50	4185274.40	Картометрический метод	0.2	-
2725	535328.80	4185289.75	Картометрический метод	0.2	-
2726	535346.15	4185312.30	Картометрический метод	0.2	-
2727	535370.75	4185328.80	Картометрический метод	0.2	-
2728	535376.00	4185341.85	Картометрический метод	0.2	-
2729	535374.55	4185353.15	Картометрический метод	0.2	-
2730	535360.35	4185373.40	Картометрический метод	0.2	-
2731	535329.35	4185380.10	Картометрический метод	0.2	-
2732	535329.65	4185396.90	Картометрический метод	0.2	-
2733	535344.70	4185448.10	Картометрический метод	0.2	-
2734	535320.10	4185492.10	Картометрический метод	0.2	-
2735	535312.25	4185519.00	Картометрический метод	0.2	-
2736	535294.90	4185549.40	Картометрический метод	0.2	-
2737	535278.65	4185562.45	Картометрический метод	0.2	-
2738	535241.30	4185565.05	Картометрический метод	0.2	-
2739	535240.70	4185572.25	Картометрический метод	0.2	-
2740	535252.30	4185607.90	Картометрический метод	0.2	-
2741	535248.25	4185624.65	Картометрический метод	0.2	-
2742	535233.50	4185656.50	Картометрический метод	0.2	-
2743	535234.65	4185688.65	Картометрический метод	0.2	-
2744	535227.70	4185695.30	Картометрический метод	0.2	-
2745	535191.50	4185698.80	Картометрический метод	0.2	-
2746	535184.50	4185701.95	Картометрический метод	0.2	-
2747	535182.75	4185706.00	Картометрический метод	0.2	-

2. Сведения о характерных точках границ объекта					
Обозначение характерных точек части границы	Координаты, м		Метод определения координат характерной точки	Средняя квадратическая погрешность положения характерной точки (Mt), м	Описание обозначения точки на местности (при наличии)
	X	Y			
1	2	3	4	5	6
2748	535184.25	4185717.60	Картометрический метод	0.2	-
2749	535189.15	4185719.65	Картометрический метод	0.2	-
2750	535216.10	4185708.05	Картометрический метод	0.2	-
2751	535229.15	4185707.15	Картометрический метод	0.2	-
2752	535232.05	4185710.35	Картометрический метод	0.2	-
2753	535240.45	4185783.30	Картометрический метод	0.2	-
2754	535269.95	4185815.45	Картометрический метод	0.2	-
2755	535270.55	4185823.55	Картометрический метод	0.2	-
2756	535263.60	4185847.00	Картометрический метод	0.2	-
2757	535265.35	4185858.85	Картометрический метод	0.2	-
2758	535272.00	4185868.70	Картометрический метод	0.2	-
2759	535287.35	4185874.20	Картометрический метод	0.2	-
2760	535289.70	4185880.25	Картометрический метод	0.2	-
2761	535264.75	4185908.35	Картометрический метод	0.2	-
2762	535260.70	4185920.80	Картометрический метод	0.2	-
2763	535260.70	4185936.15	Картометрический метод	0.2	-
2764	535246.25	4185968.55	Картометрический метод	0.2	-
2765	535244.80	4185998.95	Картометрический метод	0.2	-
2766	535235.80	4186019.50	Картометрический метод	0.2	-
2767	535235.80	4186023.25	Картометрический метод	0.2	-
2768	535241.05	4186027.60	Картометрический метод	0.2	-
2769	535258.95	4186040.85	Картометрический метод	0.2	-
2770	535268.20	4186042.50	Картометрический метод	0.2	-
2771	535268.00	4186043.20	Картометрический метод	0.2	-
2772	535311.95	4186051.75	Картометрический метод	0.2	-
2773	535315.45	4186007.50	Картометрический метод	0.2	-

2. Сведения о характерных точках границ объекта					
Обозначение характерных точек части границы	Координаты, м		Метод определения координат характерной точки	Средняя квадратическая погрешность положения характерной точки (M <sub>t</sub> ), м	Описание обозначения точки на местности (при наличии)
	X	Y			
1	2	3	4	5	6
2774	535383.50	4185995.05	Картометрический метод	0.2	-
2775	535381.05	4185967.20	Картометрический метод	0.2	-
2776	535405.80	4185955.35	Картометрический метод	0.2	-
2777	535407.05	4185976.40	Картометрический метод	0.2	-
2778	535422.95	4185970.10	Картометрический метод	0.2	-
2779	535422.45	4185940.35	Картометрический метод	0.2	-
2780	535447.90	4185917.75	Картометрический метод	0.2	-
2781	535467.90	4185939.40	Картометрический метод	0.2	-
2782	535525.70	4185890.85	Картометрический метод	0.2	-
2783	535533.25	4185846.80	Картометрический метод	0.2	-
2784	535592.40	4185818.85	Картометрический метод	0.2	-
2785	535606.65	4185796.35	Картометрический метод	0.2	-
2786	535618.90	4185776.35	Картометрический метод	0.2	-
2787	535660.60	4185754.65	Картометрический метод	0.2	-
2788	535689.00	4185690.70	Картометрический метод	0.2	-
2789	535719.05	4185666.75	Картометрический метод	0.2	-
2790	535754.70	4185653.95	Картометрический метод	0.2	-
2791	535798.65	4185608.35	Картометрический метод	0.2	-
2792	535824.80	4185557.70	Картометрический метод	0.2	-
2793	535829.80	4185518.25	Картометрический метод	0.2	-
2794	535867.10	4185504.90	Картометрический метод	0.2	-
2795	535883.45	4185451.35	Картометрический метод	0.2	-
2796	535899.35	4185440.75	Картометрический метод	0.2	-
2797	535945.00	4185445.70	Картометрический метод	0.2	-
2798	535944.15	4185459.00	Картометрический метод	0.2	-
2799	535918.35	4185477.85	Картометрический метод	0.2	-

2. Сведения о характерных точках границ объекта					
Обозначение характерных точек части границы	Координаты, м		Метод определения координат характерной точки	Средняя квадратическая погрешность положения характерной точки (M <sub>t</sub> ), м	Описание обозначения точки на местности (при наличии)
	X	Y			
1	2	3	4	5	6
2800	535927.35	4185496.65	Картометрический метод	0.2	-
2801	535949.05	4185497.25	Картометрический метод	0.2	-
2802	535957.45	4185481.90	Картометрический метод	0.2	-
2803	535950.25	4185453.20	Картометрический метод	0.2	-
2804	535958.65	4185441.35	Картометрический метод	0.2	-
2805	535973.10	4185447.70	Картометрический метод	0.2	-
2806	535980.85	4185472.95	Картометрический метод	0.2	-
2807	535995.65	4185448.85	Картометрический метод	0.2	-
2808	535980.60	4185434.50	Картометрический метод	0.2	-
2809	536045.80	4185384.25	Картометрический метод	0.2	-
2810	536062.30	4185343.45	Картометрический метод	0.2	-
2811	536070.25	4185334.20	Картометрический метод	0.2	-
2812	536085.15	4185333.50	Картометрический метод	0.2	-
2813	536104.55	4185319.05	Картометрический метод	0.2	-
2814	536153.85	4185347.40	Картометрический метод	0.2	-
2815	536160.80	4185333.50	Картометрический метод	0.2	-
2816	536140.40	4185313.55	Картометрический метод	0.2	-
2817	536111.55	4185301.65	Картометрический метод	0.2	-
2818	536095.60	4185246.40	Картометрический метод	0.2	-
2819	536079.20	4185242.85	Картометрический метод	0.2	-
2820	536070.55	4185222.95	Картометрический метод	0.2	-
2821	536095.10	4185207.75	Картометрический метод	0.2	-
2822	536133.95	4185192.65	Картометрический метод	0.2	-
2823	536150.85	4185218.50	Картометрический метод	0.2	-
2824	536123.00	4185258.35	Картометрический метод	0.2	-
2825	536137.90	4185270.25	Картометрический метод	0.2	-

2. Сведения о характерных точках границ объекта					
Обозначение характерных точек части границы	Координаты, м		Метод определения координат характерной точки	Средняя квадратическая погрешность положения характерной точки (M <sub>t</sub> ), м	Описание обозначения точки на местности (при наличии)
	X	Y			
1	2	3	4	5	6
2826	536157.85	4185274.75	Картометрический метод	0.2	-
2827	536184.70	4185261.80	Картометрический метод	0.2	-
2828	536187.70	4185211.55	Картометрический метод	0.2	-
2829	536213.10	4185203.10	Картометрический метод	0.2	-
2830	536239.50	4185218.50	Картометрический метод	0.2	-
2831	536237.50	4185235.45	Картометрический метод	0.2	-
2832	536216.10	4185254.85	Картометрический метод	0.2	-
2833	536250.95	4185257.85	Картометрический метод	0.2	-
2834	536212.10	4185289.20	Картометрический метод	0.2	-
2835	536224.55	4185300.15	Картометрический метод	0.2	-
2836	536302.70	4185249.85	Картометрический метод	0.2	-
2837	536334.55	4185265.20	Картометрический метод	0.2	-
2838	536340.20	4185267.20	Картометрический метод	0.2	-
2839	536364.20	4185257.75	Картометрический метод	0.2	-
2840	536380.90	4185222.55	Картометрический метод	0.2	-
2841	536401.65	4185198.65	Картометрический метод	0.2	-
2842	536410.25	4185204.50	Картометрический метод	0.2	-
2843	536399.40	4185303.75	Картометрический метод	0.2	-
2844	536408.45	4185347.10	Картометрический метод	0.2	-
2845	536431.45	4185343.50	Картометрический метод	0.2	-
2846	536430.55	4185258.20	Картометрический метод	0.2	-
2847	536458.55	4185195.50	Картометрический метод	0.2	-
2848	536440.05	4185137.70	Картометрический метод	0.2	-
2849	536442.75	4185095.30	Картометрический метод	0.2	-
2850	536452.25	4185084.90	Картометрический метод	0.2	-
2851	536475.70	4185036.20	Картометрический метод	0.2	-

2. Сведения о характерных точках границ объекта					
Обозначение характерных точек части границы	Координаты, м		Метод определения координат характерной точки	Средняя квадратическая погрешность положения характерной точки (Mt), м	Описание обозначения точки на местности (при наличии)
	X	Y			
1	2	3	4	5	6
2852	536465.75	4185020.45	Картометрический метод	0.2	-
2853	536444.60	4185038.15	Картометрический метод	0.2	-
2854	536441.35	4185033.25	Картометрический метод	0.2	-
2855	536428.70	4185010.85	Картометрический метод	0.2	-
2856	536450.25	4184962.35	Картометрический метод	0.2	-
2857	536437.70	4184945.10	Картометрический метод	0.2	-
2858	536445.95	4184893.45	Картометрический метод	0.2	-
2859	536516.40	4184832.05	Картометрический метод	0.2	-
2860	536612.30	4184828.15	Картометрический метод	0.2	-
2861	536627.60	4184769.80	Картометрический метод	0.2	-
2862	536715.30	4184717.00	Картометрический метод	0.2	-
2863	536745.80	4184772.55	Картометрический метод	0.2	-
2864	536610.75	4184854.75	Картометрический метод	0.2	-
2865	536579.05	4184852.00	Картометрический метод	0.2	-
2866	536548.10	4184877.05	Картометрический метод	0.2	-
2867	536535.20	4184911.05	Картометрический метод	0.2	-
2868	536471.35	4184956.45	Картометрический метод	0.2	-
2869	536528.70	4184959.90	Картометрический метод	0.2	-
2870	536532.25	4184964.75	Картометрический метод	0.2	-
2871	536534.05	4184990.90	Картометрический метод	0.2	-
2872	536587.95	4184987.05	Картометрический метод	0.2	-
2873	536611.00	4184961.80	Картометрический метод	0.2	-
2874	536642.90	4184923.90	Картометрический метод	0.2	-
2875	536684.65	4184910.20	Картометрический метод	0.2	-
2876	536761.55	4184839.90	Картометрический метод	0.2	-
2877	536774.20	4184853.05	Картометрический метод	0.2	-

2. Сведения о характерных точках границ объекта					
Обозначение характерных точек части границы	Координаты, м		Метод определения координат характерной точки	Средняя квадратическая погрешность положения характерной точки (Mt), м	Описание обозначения точки на местности (при наличии)
	X	Y			
1	2	3	4	5	6
2878	536738.50	4184881.05	Картометрический метод	0.2	-
2879	536758.25	4184890.95	Картометрический метод	0.2	-
2880	536786.30	4184883.25	Картометрический метод	0.2	-
2881	536794.00	4184829.45	Картометрический метод	0.2	-
2882	536804.95	4184829.45	Картометрический метод	0.2	-
2883	536812.65	4184850.30	Картометрический метод	0.2	-
2884	536831.90	4184850.30	Картометрический метод	0.2	-
2885	536868.15	4184780.05	Картометрический метод	0.2	-
2886	536884.65	4184778.95	Картометрический метод	0.2	-
2887	536884.10	4184803.65	Картометрический метод	0.2	-
2888	536891.25	4184822.85	Картометрический метод	0.2	-
2889	536905.00	4184817.35	Картометрический метод	0.2	-
2890	536900.05	4184795.40	Картометрический метод	0.2	-
2891	536903.90	4184776.70	Картометрический метод	0.2	-
2892	536930.80	4184755.90	Картометрический метод	0.2	-
2893	536954.35	4184758.65	Картометрический метод	0.2	-
2894	536959.75	4184757.00	Картометрический метод	0.2	-
2895	536967.00	4184805.50	Картометрический метод	0.2	-
2896	536998.50	4184732.60	Картометрический метод	0.2	-
2897	537016.15	4184731.80	Картометрический метод	0.2	-
2898	537029.15	4184737.55	Картометрический метод	0.2	-
2899	537052.90	4184732.95	Картометрический метод	0.2	-
2900	537055.20	4184740.60	Картометрический метод	0.2	-
2901	537021.90	4184772.80	Картометрический метод	0.2	-
2902	537023.80	4184793.50	Картометрический метод	0.2	-
2903	537034.50	4184793.50	Картометрический метод	0.2	-



2. Сведения о характерных точках границ объекта					
Обозначение характерных точек части границы	Координаты, м		Метод определения координат характерной точки	Средняя квадратическая погрешность положения характерной точки (M <sub>t</sub> ), м	Описание обозначения точки на местности (при наличии)
	X	Y			
1	2	3	4	5	6
2904	537067.85	4184745.20	Картометрический метод	0.2	-
2905	537081.65	4184708.45	Картометрический метод	0.2	-
2906	537076.70	4184689.30	Картометрический метод	0.2	-
2907	537103.15	4184622.65	Картометрический метод	0.2	-
2908	537080.90	4184597.40	Картометрический метод	0.2	-
2909	537073.25	4184678.60	Картометрический метод	0.2	-
2910	537053.30	4184669.00	Картометрический метод	0.2	-
2911	537035.70	4184675.50	Картометрический метод	0.2	-
2912	537037.95	4184643.75	Картометрический метод	0.2	-
2913	537064.85	4184576.40	Картометрический метод	0.2	-
2914	537019.40	4184536.55	Картометрический метод	0.2	-
2915	537014.05	4184533.95	Картометрический метод	0.2	-
2916	537025.60	4184498.20	Картометрический метод	0.2	-
2917	537034.00	4184472.20	Картометрический метод	0.2	-
2918	537039.75	4184473.30	Картометрический метод	0.2	-
2919	537064.15	4184457.85	Картометрический метод	0.2	-
2920	537165.90	4184401.50	Картометрический метод	0.2	-
2921	537229.60	4184345.90	Картометрический метод	0.2	-
2922	537238.85	4184318.45	Картометрический метод	0.2	-
2923	537279.60	4184317.75	Картометрический метод	0.2	-
2924	537301.00	4184403.25	Картометрический метод	0.2	-
2925	537271.05	4184439.60	Картометрический метод	0.2	-
2926	537276.75	4184449.55	Картометрический метод	0.2	-
2927	537310.25	4184428.90	Картометрический метод	0.2	-
2928	537330.95	4184439.60	Картометрический метод	0.2	-
2452	537338.05	4184463.10	Картометрический метод	0.2	-

2. Сведения о характерных точках границ объекта					
Обозначение характерных точек части границы	Координаты, м		Метод определения координат характерной точки	Средняя квадратическая погрешность положения характерной точки (M <sub>t</sub> ), м	Описание обозначения точки на местности (при наличии)
	X	Y			
1	2	3	4	5	6
2929	536198.30	4185515.85	Картометрический метод	0.2	-
2930	536191.95	4185538.45	Картометрический метод	0.2	-
2931	536163.55	4185526.70	Картометрический метод	0.2	-
2932	536103.95	4185550.60	Картометрический метод	0.2	-
2933	536041.65	4185625.05	Картометрический метод	0.2	-
2934	536025.40	4185679.70	Картометрический метод	0.2	-
2935	535984.75	4185661.65	Картометрический метод	0.2	-
2936	535974.35	4185676.05	Картометрический метод	0.2	-
2937	535964.90	4185738.80	Картометрический метод	0.2	-
2938	535951.80	4185760.00	Картометрический метод	0.2	-
2939	535864.20	4185785.70	Картометрический метод	0.2	-
2940	535848.85	4185780.30	Картометрический метод	0.2	-
2941	535853.35	4185768.10	Картометрический метод	0.2	-
2942	535905.30	4185749.15	Картометрический метод	0.2	-
2943	535914.30	4185703.15	Картометрический метод	0.2	-
2944	535925.60	4185703.15	Картометрический метод	0.2	-
2945	535936.45	4185730.65	Картометрический метод	0.2	-
2946	535953.60	4185685.10	Картометрический метод	0.2	-
2947	536004.15	4185611.55	Картометрический метод	0.2	-
2948	535997.85	4185599.80	Картометрический метод	0.2	-
2949	535956.75	4185613.80	Картометрический метод	0.2	-
2950	535913.00	4185590.85	Картометрический метод	0.2	-
2951	535956.00	4185562.15	Картометрический метод	0.2	-
2952	535977.10	4185536.00	Картометрический метод	0.2	-
2953	535979.00	4185523.65	Картометрический метод	0.2	-
2954	536025.40	4185531.65	Картометрический метод	0.2	-

2. Сведения о характерных точках границ объекта					
Обозначение характерных точек части границы	Координаты, м		Метод определения координат характерной точки	Средняя квадратическая погрешность положения характерной точки (M <sub>t</sub> ), м	Описание обозначения точки на местности (при наличии)
	X	Y			
1	2	3	4	5	6
2955	536039.35	4185552.00	Картометрический метод	0.2	-
2956	536024.50	4185577.70	Картометрический метод	0.2	-
2957	536010.05	4185630.05	Картометрический метод	0.2	-
2958	536041.20	4185607.90	Картометрический метод	0.2	-
2959	536045.70	4185560.55	Картометрический метод	0.2	-
2960	536068.70	4185575.90	Картометрический метод	0.2	-
2961	536070.95	4185552.40	Картометрический метод	0.2	-
2962	536112.05	4185522.20	Картометрический метод	0.2	-
2963	536126.95	4185493.30	Картометрический метод	0.2	-
2964	536114.30	4185448.65	Картометрический метод	0.2	-
2965	536149.50	4185436.90	Картометрический метод	0.2	-
2929	536198.30	4185515.85	Картометрический метод	0.2	-
2966	535486.85	4186084.20	Картометрический метод	0.2	-
2967	535432.40	4186153.05	Картометрический метод	0.2	-
2968	535383.50	4186161.95	Картометрический метод	0.2	-
2969	535349.95	4186160.65	Картометрический метод	0.2	-
2970	535294.75	4186248.00	Картометрический метод	0.2	-
2971	535274.00	4186268.60	Картометрический метод	0.2	-
2972	535238.60	4186230.95	Картометрический метод	0.2	-
2973	535294.35	4186220.55	Картометрический метод	0.2	-
2974	535318.55	4186175.35	Картометрический метод	0.2	-
2975	535435.05	4186096.55	Картометрический метод	0.2	-
2976	535459.50	4186059.20	Картометрический метод	0.2	-
2966	535486.85	4186084.20	Картометрический метод	0.2	-
2977	535801.70	4185827.70	Картометрический метод	0.2	-
2978	535790.85	4185838.95	Картометрический метод	0.2	-

2. Сведения о характерных точках границ объекта					
Обозначение характерных точек части границы	Координаты, м		Метод определения координат характерной точки	Средняя квадратическая погрешность положения характерной точки (Mt), м	Описание обозначения точки на местности (при наличии)
	X	Y			
1	2	3	4	5	6
2979	535767.80	4185833.55	Картометрический метод	0.2	-
2980	535743.90	4185809.65	Картометрический метод	0.2	-
2981	535685.10	4185822.70	Картометрический метод	0.2	-
2982	535773.60	4185714.90	Картометрический метод	0.2	-
2977	535801.70	4185827.70	Картометрический метод	0.2	-
2983	535851.95	4185624.35	Картометрический метод	0.2	-
2984	535767.10	4185713.00	Картометрический метод	0.2	-
2985	535695.05	4185801.00	Картометрический метод	0.2	-
2986	535677.75	4185787.15	Картометрический метод	0.2	-
2987	535781.55	4185658.70	Картометрический метод	0.2	-
2988	535791.00	4185636.65	Картометрический метод	0.2	-
2989	535826.15	4185638.10	Картометрический метод	0.2	-
2990	535842.50	4185597.75	Картометрический метод	0.2	-
2983	535851.95	4185624.35	Картометрический метод	0.2	-
2991	535625.25	4185881.15	Картометрический метод	0.2	-
2992	535577.30	4185906.60	Картометрический метод	0.2	-
2993	535503.05	4185981.55	Картометрический метод	0.2	-
2994	535492.70	4185997.40	Картометрический метод	0.2	-
2995	535469.65	4185960.70	Картометрический метод	0.2	-
2996	535551.30	4185908.90	Картометрический метод	0.2	-
2997	535559.05	4185872.25	Картометрический метод	0.2	-
2998	535590.85	4185853.80	Картометрический метод	0.2	-
2991	535625.25	4185881.15	Картометрический метод	0.2	-
2999	536377.95	4185309.20	Картометрический метод	0.2	-
3000	536357.20	4185348.90	Картометрический метод	0.2	-
3001	536377.05	4185346.20	Картометрический метод	0.2	-

2. Сведения о характерных точках границ объекта					
Обозначение характерных точек части границы	Координаты, м		Метод определения координат характерной точки	Средняя квадратическая погрешность положения характерной точки (Mt), м	Описание обозначения точки на местности (при наличии)
	X	Y			
1	2	3	4	5	6
3002	536345.45	4185402.15	Картометрический метод	0.2	-
3003	536328.75	4185360.65	Картометрический метод	0.2	-
3004	536296.95	4185350.80	Картометрический метод	0.2	-
3005	536319.60	4185338.40	Картометрический метод	0.2	-
3006	536327.85	4185309.85	Картометрический метод	0.2	-
2999	536377.95	4185309.20	Картометрический метод	0.2	-
3007	536276.85	4185392.20	Картометрический метод	0.2	-
3008	536154.50	4185424.25	Картометрический метод	0.2	-
3009	536153.40	4185392.85	Картометрический метод	0.2	-
3010	536172.60	4185389.30	Картометрический метод	0.2	-
3011	536253.70	4185374.40	Картометрический метод	0.2	-
3007	536276.85	4185392.20	Картометрический метод	0.2	-
3012	535901.90	4185690.95	Картометрический метод	0.2	-
3013	535895.15	4185698.20	Картометрический метод	0.2	-
3014	535844.10	4185691.40	Картометрический метод	0.2	-
3015	535811.60	4185705.85	Картометрический метод	0.2	-
3016	535793.50	4185694.10	Картометрический метод	0.2	-
3017	535842.05	4185643.25	Картометрический метод	0.2	-
3018	535853.15	4185666.15	Картометрический метод	0.2	-
3012	535901.90	4185690.95	Картометрический метод	0.2	-
3019	535975.10	4185509.85	Картометрический метод	0.2	-
3020	535971.30	4185534.30	Картометрический метод	0.2	-
3021	535963.20	4185544.00	Картометрический метод	0.2	-
3022	535961.40	4185545.70	Картометрический метод	0.2	-
3023	535951.80	4185557.80	Картометрический метод	0.2	-
3024	535878.35	4185606.75	Картометрический метод	0.2	-

2. Сведения о характерных точках границ объекта					
Обозначение характерных точек части границы	Координаты, м		Метод определения координат характерной точки	Средняя квадратическая погрешность положения характерной точки (M <sub>t</sub> ), м	Описание обозначения точки на местности (при наличии)
	X	Y			
1	2	3	4	5	6
3025	535878.10	4185579.60	Картометрический метод	0.2	-
3026	535916.10	4185569.35	Картометрический метод	0.2	-
3027	535949.50	4185517.90	Картометрический метод	0.2	-
3019	535975.10	4185509.85	Картометрический метод	0.2	-
3028	536253.45	4185328.50	Картометрический метод	0.2	-
3029	536243.45	4185352.90	Картометрический метод	0.2	-
3030	536216.60	4185369.30	Картометрический метод	0.2	-
3031	536179.25	4185365.85	Картометрический метод	0.2	-
3032	536172.00	4185383.35	Картометрический метод	0.2	-
3033	536152.60	4185386.90	Картометрический метод	0.2	-
3034	536158.85	4185358.35	Картометрический метод	0.2	-
3035	536172.75	4185346.40	Картометрический метод	0.2	-
3036	536201.15	4185350.40	Картометрический метод	0.2	-
3037	536230.05	4185342.45	Картометрический метод	0.2	-
3038	536241.00	4185321.05	Картометрический метод	0.2	-
3028	536253.45	4185328.50	Картометрический метод	0.2	-
3039	535440.65	4186028.55	Картометрический метод	0.2	-
3040	535436.65	4186054.65	Картометрический метод	0.2	-
3041	535402.95	4186078.50	Картометрический метод	0.2	-
3042	535376.20	4186072.30	Картометрический метод	0.2	-
3043	535401.15	4186049.25	Картометрический метод	0.2	-
3044	535403.10	4186026.45	Картометрический метод	0.2	-
3045	535425.00	4186016.30	Картометрический метод	0.2	-
3039	535440.65	4186028.55	Картометрический метод	0.2	-
3046	536082.25	4185425.60	Картометрический метод	0.2	-
3047	536066.00	4185442.30	Картометрический метод	0.2	-

2. Сведения о характерных точках границ объекта					
Обозначение характерных точек части границы	Координаты, м		Метод определения координат характерной точки	Средняя квадратическая погрешность положения характерной точки (M <sub>t</sub> ), м	Описание обозначения точки на местности (при наличии)
	X	Y			
1	2	3	4	5	6
3048	536042.05	4185440.50	Картометрический метод	0.2	-
3049	536054.25	4185413.70	Картометрический метод	0.2	-
3050	536081.80	4185400.30	Картометрический метод	0.2	-
3046	536082.25	4185425.60	Картометрический метод	0.2	-
3051	537872.10	4183705.70	Картометрический метод	0.2	-
3052	537844.10	4183743.70	Картометрический метод	0.2	-
3053	537807.90	4183722.65	Картометрический метод	0.2	-
3054	537758.75	4183722.65	Картометрический метод	0.2	-
3055	537737.00	4183712.70	Картометрический метод	0.2	-
3056	537699.25	4183718.20	Картометрический метод	0.2	-
3057	537625.00	4183777.70	Картометрический метод	0.2	-
3058	537580.10	4183810.35	Картометрический метод	0.2	-
3059	537579.60	4183832.10	Картометрический метод	0.2	-
3060	537601.25	4183846.75	Картометрический метод	0.2	-
3061	537611.85	4183835.35	Картометрический метод	0.2	-
3062	537617.40	4183871.00	Картометрический метод	0.2	-
3063	537603.90	4183885.85	Картометрический метод	0.2	-
3064	537617.95	4183920.95	Картометрический метод	0.2	-
3065	537641.35	4184031.45	Картометрический метод	0.2	-
3066	537619.00	4184043.60	Картометрический метод	0.2	-
3067	537620.35	4184077.05	Картометрический метод	0.2	-
3068	537632.80	4184080.00	Картометрический метод	0.2	-
3069	537626.90	4184110.50	Картометрический метод	0.2	-
3070	537601.30	4184106.90	Картометрический метод	0.2	-
3071	537600.95	4184054.75	Картометрический метод	0.2	-
3072	537582.55	4184051.45	Картометрический метод	0.2	-

2. Сведения о характерных точках границ объекта					
Обозначение характерных точек части границы	Координаты, м		Метод определения координат характерной точки	Средняя квадратическая погрешность положения характерной точки (M <sub>t</sub> ), м	Описание обозначения точки на местности (при наличии)
	X	Y			
1	2	3	4	5	6
3073	537539.55	4184209.30	Картометрический метод	0.2	-
3074	537517.90	4184236.50	Картометрический метод	0.2	-
3075	537528.75	4184262.10	Картометрический метод	0.2	-
3076	537518.45	4184275.95	Картометрический метод	0.2	-
3077	537521.15	4184306.50	Картометрический метод	0.2	-
3078	537469.20	4184365.90	Картометрический метод	0.2	-
3079	537465.25	4184390.00	Картометрический метод	0.2	-
3080	537449.45	4184417.60	Картометрический метод	0.2	-
3081	537454.10	4184442.20	Картометрический метод	0.2	-
3082	537421.80	4184470.50	Картометрический метод	0.2	-
3083	537383.25	4184498.85	Картометрический метод	0.2	-
3084	537352.60	4184518.75	Картометрический метод	0.2	-
3085	537346.75	4184521.70	Картометрический метод	0.2	-
3086	537323.35	4184512.90	Картометрический метод	0.2	-
3087	537327.90	4184493.05	Картометрический метод	0.2	-
3088	537387.50	4184480.40	Картометрический метод	0.2	-
3089	537429.10	4184452.40	Картометрический метод	0.2	-
3090	537429.10	4184411.80	Картометрический метод	0.2	-
3091	537448.65	4184392.30	Картометрический метод	0.2	-
3092	537422.20	4184316.65	Картометрический метод	0.2	-
3093	537464.30	4184265.50	Картометрический метод	0.2	-
3094	537489.45	4184202.40	Картометрический метод	0.2	-
3095	537530.30	4184170.70	Картометрический метод	0.2	-
3096	537550.15	4184052.45	Картометрический метод	0.2	-
3097	537543.35	4184037.15	Картометрический метод	0.2	-
3098	537571.50	4184024.60	Картометрический метод	0.2	-



2. Сведения о характерных точках границ объекта					
Обозначение характерных точек части границы	Координаты, м		Метод определения координат характерной точки	Средняя квадратическая погрешность положения характерной точки (M <sub>t</sub> ), м	Описание обозначения точки на местности (при наличии)
	X	Y			
1	2	3	4	5	6
3099	537553.60	4183913.50	Картометрический метод	0.2	-
3100	537525.45	4183918.35	Картометрический метод	0.2	-
3101	537546.45	4184009.05	Картометрический метод	0.2	-
3102	537507.10	4183977.30	Картометрический метод	0.2	-
3103	537503.40	4184053.30	Картометрический метод	0.2	-
3104	537471.50	4184026.60	Картометрический метод	0.2	-
3105	537469.75	4184059.65	Картометрический метод	0.2	-
3106	537427.25	4184069.60	Картометрический метод	0.2	-
3107	537413.25	4184126.25	Картометрический метод	0.2	-
3108	537397.80	4184070.10	Картометрический метод	0.2	-
3109	537416.40	4184062.35	Картометрический метод	0.2	-
3110	537412.75	4184049.90	Картометрический метод	0.2	-
3111	537391.10	4184056.05	Картометрический метод	0.2	-
3112	537365.90	4184118.30	Картометрический метод	0.2	-
3113	537375.65	4184225.35	Картометрический метод	0.2	-
3114	537335.75	4184225.75	Картометрический метод	0.2	-
3115	537340.55	4184265.50	Картометрический метод	0.2	-
3116	537305.25	4184288.85	Картометрический метод	0.2	-
3117	537285.85	4184281.45	Картометрический метод	0.2	-
3118	537273.65	4184249.25	Картометрический метод	0.2	-
3119	537277.15	4184198.40	Картометрический метод	0.2	-
3120	537316.15	4184162.60	Картометрический метод	0.2	-
3121	537357.70	4184103.90	Картометрический метод	0.2	-
3122	537353.70	4184091.20	Картометрический метод	0.2	-
3123	537352.60	4184092.35	Картометрический метод	0.2	-
3124	537350.95	4184088.70	Картометрический метод	0.2	-

2. Сведения о характерных точках границ объекта					
Обозначение характерных точек части границы	Координаты, м		Метод определения координат характерной точки	Средняя квадратическая погрешность положения характерной точки (M <sub>t</sub> ), м	Описание обозначения точки на местности (при наличии)
	X	Y			
1	2	3	4	5	6
3125	537358.30	4184078.45	Картометрический метод	0.2	-
3126	537373.10	4184063.10	Картометрический метод	0.2	-
3127	537374.10	4184046.65	Картометрический метод	0.2	-
3128	537380.25	4184043.40	Картометрический метод	0.2	-
3129	537409.10	4184021.30	Картометрический метод	0.2	-
3130	537389.60	4183935.75	Картометрический метод	0.2	-
3131	537410.10	4183891.80	Картометрический метод	0.2	-
3132	537449.15	4183858.40	Картометрический метод	0.2	-
3133	537433.60	4183818.10	Картометрический метод	0.2	-
3134	537445.85	4183785.70	Картометрический метод	0.2	-
3135	537470.95	4183749.55	Картометрический метод	0.2	-
3136	537487.40	4183758.30	Картометрический метод	0.2	-
3137	537500.95	4183795.05	Картометрический метод	0.2	-
3138	537466.55	4183815.10	Картометрический метод	0.2	-
3139	537464.40	4183841.95	Картометрический метод	0.2	-
3140	537498.55	4183837.35	Картометрический метод	0.2	-
3141	537528.30	4183904.85	Картометрический метод	0.2	-
3142	537548.65	4183892.50	Картометрический метод	0.2	-
3143	537503.85	4183738.45	Картометрический метод	0.2	-
3144	537443.55	4183702.90	Картометрический метод	0.2	-
3145	537431.85	4183637.60	Картометрический метод	0.2	-
3146	537465.10	4183627.90	Картометрический метод	0.2	-
3147	537472.80	4183601.35	Картометрический метод	0.2	-
3148	537589.55	4183506.05	Картометрический метод	0.2	-
3149	537603.60	4183547.30	Картометрический метод	0.2	-
3150	537539.20	4183624.55	Картометрический метод	0.2	-

2. Сведения о характерных точках границ объекта					
Обозначение характерных точек части границы	Координаты, м		Метод определения координат характерной точки	Средняя квадратическая погрешность положения характерной точки (M <sub>t</sub> ), м	Описание обозначения точки на местности (при наличии)
	X	Y			
1	2	3	4	5	6
3151	537560.85	4183675.15	Картометрический метод	0.2	-
3152	537602.00	4183711.20	Картометрический метод	0.2	-
3153	537635.35	4183709.95	Картометрический метод	0.2	-
3154	537692.05	4183656.25	Картометрический метод	0.2	-
3155	537742.90	4183676.30	Картометрический метод	0.2	-
3156	537777.15	4183662.80	Картометрический метод	0.2	-
3157	537830.35	4183682.20	Картометрический метод	0.2	-
3158	537850.45	4183658.00	Картометрический метод	0.2	-
3159	537849.70	4183656.75	Картометрический метод	0.2	-
3160	537852.50	4183657.95	Картометрический метод	0.2	-
3161	537866.70	4183679.35	Картометрический метод	0.2	-
3162	537871.95	4183696.45	Картометрический метод	0.2	-
3163	537871.35	4183705.40	Картометрический метод	0.2	-
3051	537872.10	4183705.70	Картометрический метод	0.2	-
Л-146					
3164	536268.15	4183784.45	Картометрический метод	0.2	-
3165	536249.15	4183804.80	Картометрический метод	0.2	-
3166	536256.00	4183835.10	Картометрический метод	0.2	-
3167	536215.35	4183889.50	Картометрический метод	0.2	-
3168	536179.55	4183908.10	Картометрический метод	0.2	-
3169	536145.80	4183939.80	Картометрический метод	0.2	-
3170	536138.20	4183957.70	Картометрический метод	0.2	-
3171	536148.55	4183969.40	Картометрический метод	0.2	-
3172	536163.00	4183957.00	Картометрический метод	0.2	-
3173	536186.45	4183916.35	Картометрический метод	0.2	-
3174	536206.40	4183912.95	Картометрический метод	0.2	-

2. Сведения о характерных точках границ объекта					
Обозначение характерных точек части границы	Координаты, м		Метод определения координат характерной точки	Средняя квадратическая погрешность положения характерной точки (Mt), м	Описание обозначения точки на местности (при наличии)
	X	Y			
1	2	3	4	5	6
3175	536194.70	4183974.90	Картометрический метод	0.2	-
3176	536178.15	4184002.45	Картометрический метод	0.2	-
3177	536187.15	4184012.75	Картометрический метод	0.2	-
3178	536149.90	4184028.60	Картометрический метод	0.2	-
3179	536138.90	4184025.15	Картометрический метод	0.2	-
3180	536143.70	4184007.25	Картометрический метод	0.2	-
3181	536128.55	4183994.85	Картометрический метод	0.2	-
3182	536101.00	4183994.85	Картометрический метод	0.2	-
3183	536098.25	4184025.85	Картометрический метод	0.2	-
3184	536055.50	4184027.25	Картометрический метод	0.2	-
3185	535996.95	4184039.65	Картометрический метод	0.2	-
3186	535968.70	4184012.75	Картометрический метод	0.2	-
3187	535919.10	4184026.55	Картометрический метод	0.2	-
3188	535852.25	4183985.90	Картометрический метод	0.2	-
3189	535859.15	4183939.80	Картометрический метод	0.2	-
3190	535843.60	4183920.45	Картометрический метод	0.2	-
3191	535911.75	4183864.35	Картометрический метод	0.2	-
3192	535963.95	4183860.20	Картометрический метод	0.2	-
3193	535978.90	4183827.40	Картометрический метод	0.2	-
3194	535936.50	4183822.95	Картометрический метод	0.2	-
3195	535941.15	4183799.60	Картометрический метод	0.2	-
3196	535981.25	4183741.50	Картометрический метод	0.2	-
3197	536064.80	4183659.35	Картометрический метод	0.2	-
3198	536157.65	4183581.90	Картометрический метод	0.2	-
3199	536162.15	4183597.75	Картометрический метод	0.2	-
3200	536190.15	4183589.55	Картометрический метод	0.2	-

2. Сведения о характерных точках границ объекта					
Обозначение характерных точек части границы	Координаты, м		Метод определения координат характерной точки	Средняя квадратическая погрешность положения характерной точки (M <sub>t</sub> ), м	Описание обозначения точки на местности (при наличии)
	X	Y			
1	2	3	4	5	6
3201	536220.85	4183573.00	Картометрический метод	0.2	-
3202	536248.85	4183572.75	Картометрический метод	0.2	-
3203	536255.05	4183580.65	Картометрический метод	0.2	-
3204	536250.65	4183596.95	Картометрический метод	0.2	-
3205	536186.80	4183603.90	Картометрический метод	0.2	-
3206	536138.70	4183672.45	Картометрический метод	0.2	-
3207	536085.80	4183738.15	Картометрический метод	0.2	-
3208	536071.00	4183749.55	Картометрический метод	0.2	-
3209	536066.15	4183768.60	Картометрический метод	0.2	-
3210	536043.65	4183787.35	Картометрический метод	0.2	-
3211	536023.75	4183814.65	Картометрический метод	0.2	-
3212	536030.10	4183825.45	Картометрический метод	0.2	-
3213	535983.50	4183883.95	Картометрический метод	0.2	-
3214	535995.05	4183922.00	Картометрический метод	0.2	-
3215	536020.30	4183966.40	Картометрический метод	0.2	-
3216	535996.55	4183983.00	Картометрический метод	0.2	-
3217	535992.40	4184000.80	Картометрический метод	0.2	-
3218	536016.40	4184016.80	Картометрический метод	0.2	-
3219	536041.60	4184009.95	Картометрический метод	0.2	-
3220	536059.15	4183984.75	Картометрический метод	0.2	-
3221	536137.40	4183901.90	Картометрический метод	0.2	-
3222	536189.10	4183825.05	Картометрический метод	0.2	-
3223	536212.60	4183804.95	Картометрический метод	0.2	-
3224	536230.95	4183775.90	Картометрический метод	0.2	-
3225	536266.85	4183735.75	Картометрический метод	0.2	-
3164	536268.15	4183784.45	Картометрический метод	0.2	-

2. Сведения о характерных точках границ объекта					
Обозначение характерных точек части границы	Координаты, м		Метод определения координат характерной точки	Средняя квадратическая погрешность положения характерной точки (M <sub>t</sub> ), м	Описание обозначения точки на местности (при наличии)
	X	Y			
1	2	3	4	5	6
3226	535989.45	4183957.50	Картометрический метод	0.2	-
3227	535963.35	4183987.15	Картометрический метод	0.2	-
3228	535946.45	4183958.10	Картометрический метод	0.2	-
3229	535941.40	4183892.60	Картометрический метод	0.2	-
3230	535954.70	4183876.30	Картометрический метод	0.2	-
3226	535989.45	4183957.50	Картометрический метод	0.2	-
3231	536984.10	4184528.65	Картометрический метод	0.2	-
3232	536978.35	4184544.35	Картометрический метод	0.2	-
3233	536953.15	4184545.25	Картометрический метод	0.2	-
3234	536961.80	4184524.10	Картометрический метод	0.2	-
3235	536927.05	4184471.60	Картометрический метод	0.2	-
3236	536917.95	4184436.30	Картометрический метод	0.2	-
3237	536914.70	4184388.35	Картометрический метод	0.2	-
3238	536864.80	4184327.15	Картометрический метод	0.2	-
3239	536885.40	4184280.85	Картометрический метод	0.2	-
3240	536930.50	4184346.80	Картометрический метод	0.2	-
3241	536935.20	4184393.55	Картометрический метод	0.2	-
3231	536984.10	4184528.65	Картометрический метод	0.2	-
Л-148					
3242	536859.35	4184683.85	Картометрический метод	0.2	-
3243	536819.35	4184726.50	Картометрический метод	0.2	-
3244	536798.60	4184733.30	Картометрический метод	0.2	-
3245	536782.90	4184733.60	Картометрический метод	0.2	-
3246	536772.00	4184723.15	Картометрический метод	0.2	-
3247	536776.70	4184678.95	Картометрический метод	0.2	-
3248	536825.95	4184637.55	Картометрический метод	0.2	-

2. Сведения о характерных точках границ объекта					
Обозначение характерных точек части границы	Координаты, м		Метод определения координат характерной точки	Средняя квадратическая погрешность положения характерной точки (Mt), м	Описание обозначения точки на местности (при наличии)
	X	Y			
1	2	3	4	5	6
3249	536852.70	4184660.85	Картометрический метод	0.2	-
3242	536859.35	4184683.85	Картометрический метод	0.2	-
Л-149					
3250	537007.40	4184554.60	Картометрический метод	0.2	-
3251	537004.70	4184562.95	Картометрический метод	0.2	-
3252	536955.40	4184595.85	Картометрический метод	0.2	-
3253	536930.40	4184638.85	Картометрический метод	0.2	-
3254	536877.70	4184678.50	Картометрический метод	0.2	-
3255	536866.05	4184662.85	Картометрический метод	0.2	-
3256	536902.05	4184618.50	Картометрический метод	0.2	-
3257	536898.70	4184595.85	Картометрический метод	0.2	-
3258	536951.40	4184554.55	Картометрический метод	0.2	-
3250	537007.40	4184554.60	Картометрический метод	0.2	-
Л-150					
3259	537418.80	4183218.45	Картометрический метод	0.2	-
3260	537346.95	4183302.30	Картометрический метод	0.2	-
3261	537286.00	4183308.25	Картометрический метод	0.2	-
3262	537230.20	4183293.80	Картометрический метод	0.2	-
3263	537254.15	4183266.55	Картометрический метод	0.2	-
3264	537318.40	4183261.85	Картометрический метод	0.2	-
3265	537384.70	4183208.85	Картометрический метод	0.2	-
3259	537418.80	4183218.45	Картометрический метод	0.2	-
Л-151					
3266	537408.85	4183074.60	Картометрический метод	0.2	-
3267	537393.35	4183103.50	Картометрический метод	0.2	-
3268	537367.35	4183101.75	Картометрический метод	0.2	-

2. Сведения о характерных точках границ объекта					
Обозначение характерных точек части границы	Координаты, м		Метод определения координат характерной точки	Средняя квадратическая погрешность положения характерной точки (M <sub>t</sub> ), м	Описание обозначения точки на местности (при наличии)
	X	Y			
1	2	3	4	5	6
3269	537287.40	4183072.75	Картометрический метод	0.2	-
3270	537310.50	4183056.95	Картометрический метод	0.2	-
3271	537360.30	4183056.25	Картометрический метод	0.2	-
3272	537366.20	4183038.95	Картометрический метод	0.2	-
3273	537332.55	4183004.75	Картометрический метод	0.2	-
3274	537344.70	4182991.55	Картометрический метод	0.2	-
3275	537401.00	4183031.65	Картометрический метод	0.2	-
3266	537408.85	4183074.60	Картометрический метод	0.2	-
Л-152					
3276	535017.50	4184311.65	Картометрический метод	0.2	-
3277	535006.75	4184378.55	Картометрический метод	0.2	-
3278	534987.95	4184376.65	Картометрический метод	0.2	-
3279	534980.25	4184378.85	Картометрический метод	0.2	-
3280	534975.50	4184382.00	Картометрический метод	0.2	-
3281	534961.60	4184417.20	Картометрический метод	0.2	-
3282	534952.65	4184421.65	Картометрический метод	0.2	-
3283	534950.45	4184419.10	Картометрический метод	0.2	-
3284	534950.45	4184400.70	Картометрический метод	0.2	-
3285	534947.70	4184399.20	Картометрический метод	0.2	-
3286	534938.45	4184407.80	Картометрический метод	0.2	-
3287	534931.20	4184423.25	Картометрический метод	0.2	-
3288	534930.90	4184437.45	Картометрический метод	0.2	-
3289	534941.05	4184460.00	Картометрический метод	0.2	-
3290	534947.85	4184465.55	Картометрический метод	0.2	-
3291	534964.35	4184471.15	Картометрический метод	0.2	-
3292	534967.40	4184481.45	Картометрический метод	0.2	-



2. Сведения о характерных точках границ объекта					
Обозначение характерных точек части границы	Координаты, м		Метод определения координат характерной точки	Средняя квадратическая погрешность положения характерной точки (M <sub>t</sub> ), м	Описание обозначения точки на местности (при наличии)
	X	Y			
1	2	3	4	5	6
3293	534961.45	4184517.05	Картометрический метод	0.2	-
3294	534956.25	4184529.95	Картометрический метод	0.2	-
3295	534923.25	4184534.55	Картометрический метод	0.2	-
3296	534913.55	4184548.05	Картометрический метод	0.2	-
3297	534894.85	4184556.85	Картометрический метод	0.2	-
3298	534895.60	4184569.45	Картометрический метод	0.2	-
3299	534908.60	4184597.25	Картометрический метод	0.2	-
3300	534910.65	4184610.95	Картометрический метод	0.2	-
3301	534878.65	4184639.50	Картометрический метод	0.2	-
3302	534869.10	4184643.80	Картометрический метод	0.2	-
3303	534848.25	4184645.00	Картометрический метод	0.2	-
3304	534831.75	4184641.20	Картометрический метод	0.2	-
3305	534825.70	4184644.55	Картометрический метод	0.2	-
3306	534830.30	4184657.85	Картометрический метод	0.2	-
3307	534839.30	4184663.10	Картометрический метод	0.2	-
3308	534873.30	4184671.20	Картометрический метод	0.2	-
3309	534877.35	4184678.40	Картометрический метод	0.2	-
3310	534847.15	4184769.60	Картометрический метод	0.2	-
3311	534847.75	4184784.95	Картометрический метод	0.2	-
3312	534857.30	4184812.45	Картометрический метод	0.2	-
3313	534811.45	4184975.70	Картометрический метод	0.2	-
3314	534814.35	4185002.95	Картометрический метод	0.2	-
3315	534826.15	4185034.45	Картометрический метод	0.2	-
3316	534824.45	4185046.65	Картометрический метод	0.2	-
3317	534786.80	4185148.55	Картометрический метод	0.2	-
3318	534771.80	4185172.25	Картометрический метод	0.2	-

2. Сведения о характерных точках границ объекта					
Обозначение характерных точек части границы	Координаты, м		Метод определения координат характерной точки	Средняя квадратическая погрешность положения характерной точки (M <sub>t</sub> ), м	Описание обозначения точки на местности (при наличии)
	X	Y			
1	2	3	4	5	6
3319	534761.35	4185178.60	Картометрический метод	0.2	-
3320	534731.15	4185173.15	Картометрический метод	0.2	-
3321	534704.50	4185158.10	Картометрический метод	0.2	-
3322	534699.30	4185202.65	Картометрический метод	0.2	-
3323	534690.50	4185209.05	Картометрический метод	0.2	-
3324	534684.55	4185209.05	Картометрический метод	0.2	-
3325	534674.15	4185203.65	Картометрический метод	0.2	-
3326	534668.60	4185192.40	Картометрический метод	0.2	-
3327	534646.00	4185123.05	Картометрический метод	0.2	-
3328	534647.75	4185113.65	Картометрический метод	0.2	-
3329	534655.45	4185090.50	Картометрический метод	0.2	-
3330	534676.60	4185047.40	Картометрический метод	0.2	-
3331	534724.65	4184971.80	Картометрический метод	0.2	-
3332	534731.30	4184893.35	Картометрический метод	0.2	-
3333	534735.65	4184875.00	Картометрический метод	0.2	-
3334	534751.40	4184856.60	Картометрический метод	0.2	-
3335	534755.30	4184844.00	Картометрический метод	0.2	-
3336	534750.55	4184828.55	Картометрический метод	0.2	-
3337	534713.35	4184791.35	Картометрический метод	0.2	-
3338	534711.45	4184784.10	Картометрический метод	0.2	-
3339	534715.65	4184765.70	Картометрический метод	0.2	-
3340	534741.85	4184741.95	Картометрический метод	0.2	-
3341	534746.90	4184733.00	Картометрический метод	0.2	-
3342	534746.65	4184721.70	Картометрический метод	0.2	-
3343	534707.25	4184700.70	Картометрический метод	0.2	-
3344	534674.30	4184677.70	Картометрический метод	0.2	-

2. Сведения о характерных точках границ объекта					
Обозначение характерных точек части границы	Координаты, м		Метод определения координат характерной точки	Средняя квадратическая погрешность положения характерной точки (M <sub>t</sub> ), м	Описание обозначения точки на местности (при наличии)
	X	Y			
1	2	3	4	5	6
3345	534636.65	4184647.45	Картометрический метод	0.2	-
3346	534598.15	4184603.05	Картометрический метод	0.2	-
3347	534584.25	4184580.60	Картометрический метод	0.2	-
3348	534574.95	4184547.90	Картометрический метод	0.2	-
3349	534580.30	4184524.85	Картометрический метод	0.2	-
3350	534600.00	4184492.45	Картометрический метод	0.2	-
3351	534614.90	4184476.65	Картометрический метод	0.2	-
3352	534645.30	4184455.10	Картометрический метод	0.2	-
3353	534688.45	4184431.10	Картометрический метод	0.2	-
3354	534720.60	4184419.80	Картометрический метод	0.2	-
3355	534773.70	4184389.95	Картометрический метод	0.2	-
3356	534804.10	4184381.60	Картометрический метод	0.2	-
3357	534809.75	4184376.40	Картометрический метод	0.2	-
3358	534816.25	4184365.95	Картометрический метод	0.2	-
3359	534817.60	4184347.40	Картометрический метод	0.2	-
3360	534805.70	4184287.65	Картометрический метод	0.2	-
3361	534806.30	4184270.00	Картометрический метод	0.2	-
3362	534811.50	4184239.45	Картометрический метод	0.2	-
3363	534816.00	4184231.80	Картометрический метод	0.2	-
3364	534829.45	4184225.40	Картометрический метод	0.2	-
3365	534879.95	4184215.15	Картометрический метод	0.2	-
3366	534910.10	4184215.85	Картометрический метод	0.2	-
3367	534943.65	4184237.70	Картометрический метод	0.2	-
3368	534986.20	4184271.85	Картометрический метод	0.2	-
3369	535016.20	4184288.95	Картометрический метод	0.2	-
3276	535017.50	4184311.65	Картометрический метод	0.2	-

2. Сведения о характерных точках границ объекта					
Обозначение характерных точек части границы	Координаты, м		Метод определения координат характерной точки	Средняя квадратическая погрешность положения характерной точки (M <sub>t</sub> ), м	Описание обозначения точки на местности (при наличии)
	X	Y			
1	2	3	4	5	6
Л-153					
3370	535046.60	4184725.30	Картометрический метод	0.2	-
3371	535046.60	4184737.45	Картометрический метод	0.2	-
3372	535033.85	4184762.95	Картометрический метод	0.2	-
3373	535022.85	4184764.95	Картометрический метод	0.2	-
3374	535008.95	4184762.35	Картометрический метод	0.2	-
3375	535003.45	4184754.20	Картометрический метод	0.2	-
3376	535001.75	4184721.80	Картометрический метод	0.2	-
3377	535007.50	4184676.35	Картометрический метод	0.2	-
3378	535017.95	4184660.50	Картометрический метод	0.2	-
3379	535034.15	4184655.55	Картометрический метод	0.2	-
3380	535038.50	4184660.15	Картометрический метод	0.2	-
3381	535035.30	4184706.80	Картометрический метод	0.2	-
3382	535037.60	4184714.60	Картометрический метод	0.2	-
3370	535046.60	4184725.30	Картометрический метод	0.2	-
Л-154					
3383	535102.80	4185337.85	Картометрический метод	0.2	-
3384	535095.25	4185369.70	Картометрический метод	0.2	-
3385	535102.20	4185395.15	Картометрический метод	0.2	-
3386	535098.45	4185414.85	Картометрический метод	0.2	-
3387	535068.90	4185473.30	Картометрический метод	0.2	-
3388	535068.05	4185481.40	Картометрический метод	0.2	-
3389	535081.35	4185519.35	Картометрический метод	0.2	-
3390	535079.90	4185531.80	Картометрический метод	0.2	-
3391	535065.45	4185568.55	Картометрический метод	0.2	-
3392	535033.05	4185618.60	Картометрический метод	0.2	-

2. Сведения о характерных точках границ объекта					
Обозначение характерных точек части границы	Координаты, м		Метод определения координат характерной точки	Средняя квадратическая погрешность положения характерной точки (M <sub>t</sub> ), м	Описание обозначения точки на местности (при наличии)
	X	Y			
1	2	3	4	5	6
3393	535008.70	4185678.00	Картометрический метод	0.2	-
3394	535008.15	4185697.65	Картометрический метод	0.2	-
3395	535011.90	4185716.15	Картометрический метод	0.2	-
3396	535010.45	4185741.05	Картометрический метод	0.2	-
3397	535002.65	4185754.95	Картометрический метод	0.2	-
3398	534989.70	4185763.95	Картометрический метод	0.2	-
3399	534973.20	4185799.50	Картометрический метод	0.2	-
3400	534976.10	4185818.65	Картометрический метод	0.2	-
3401	534983.60	4185832.55	Картометрический метод	0.2	-
3402	534999.25	4185850.75	Картометрический метод	0.2	-
3403	535001.85	4185928.35	Картометрический метод	0.2	-
3404	535008.50	4185935.60	Картометрический метод	0.2	-
3405	535024.40	4185939.95	Картометрический метод	0.2	-
3406	535030.50	4185946.60	Картометрический метод	0.2	-
3407	535031.95	4185958.70	Картометрический метод	0.2	-
3408	535027.00	4185982.20	Картометрический метод	0.2	-
3409	535014.85	4185998.70	Картометрический метод	0.2	-
3410	535000.70	4186003.00	Картометрический метод	0.2	-
3411	534960.15	4185990.05	Картометрический метод	0.2	-
3412	534948.00	4186000.15	Картометрический метод	0.2	-
3413	534940.50	4186026.20	Картометрический метод	0.2	-
3414	534930.20	4186043.00	Картометрический метод	0.2	-
3415	534907.35	4186056.85	Картометрический метод	0.2	-
3416	534878.10	4186089.00	Картометрический метод	0.2	-
3417	534868.30	4186093.35	Картометрический метод	0.2	-
3418	534820.80	4186102.00	Картометрический метод	0.2	-

2. Сведения о характерных точках границ объекта					
Обозначение характерных точек части границы	Координаты, м		Метод определения координат характерной точки	Средняя квадратическая погрешность положения характерной точки (Mt), м	Описание обозначения точки на местности (при наличии)
	X	Y			
1	2	3	4	5	6
3419	534808.35	4186093.90	Картометрический метод	0.2	-
3420	534795.60	4186055.45	Картометрический метод	0.2	-
3421	534836.45	4186020.40	Картометрический метод	0.2	-
3422	534861.05	4186008.50	Картометрический метод	0.2	-
3423	534861.60	4186000.45	Картометрический метод	0.2	-
3424	534853.80	4185996.95	Картометрический метод	0.2	-
3425	534805.75	4186019.50	Картометрический метод	0.2	-
3426	534779.40	4186039.50	Картометрический метод	0.2	-
3427	534772.45	4186039.80	Картометрический метод	0.2	-
3428	534764.05	4186015.45	Картометрический метод	0.2	-
3429	534762.05	4185979.85	Картометрический метод	0.2	-
3430	534771.90	4185965.15	Картометрический метод	0.2	-
3431	534814.30	4185871.75	Картометрический метод	0.2	-
3432	534834.70	4185836.85	Картометрический метод	0.2	-
3433	534848.00	4185816.30	Картометрический метод	0.2	-
3434	534881.15	4185776.80	Картометрический метод	0.2	-
3435	534882.30	4185767.15	Картометрический метод	0.2	-
3436	534872.05	4185742.95	Картометрический метод	0.2	-
3437	534868.55	4185735.55	Картометрический метод	0.2	-
3438	534862.45	4185734.55	Картометрический метод	0.2	-
3439	534858.85	4185744.25	Картометрический метод	0.2	-
3440	534859.45	4185768.30	Картометрический метод	0.2	-
3441	534850.45	4185785.05	Картометрический метод	0.2	-
3442	534834.55	4185793.30	Картометрический метод	0.2	-
3443	534817.60	4185787.25	Картометрический метод	0.2	-
3444	534806.05	4185798.80	Картометрический метод	0.2	-

2. Сведения о характерных точках границ объекта					
Обозначение характерных точек части границы	Координаты, м		Метод определения координат характерной точки	Средняя квадратическая погрешность положения характерной точки (Mt), м	Описание обозначения точки на местности (при наличии)
	X	Y			
1	2	3	4	5	6
3445	534774.05	4185800.95	Картометрический метод	0.2	-
3446	534767.10	4185806.00	Картометрический метод	0.2	-
3447	534755.10	4185832.25	Картометрический метод	0.2	-
3448	534741.65	4185847.15	Картометрический метод	0.2	-
3449	534737.00	4185849.75	Картометрический метод	0.2	-
3450	534721.65	4185848.05	Картометрический метод	0.2	-
3451	534686.65	4185823.70	Картометрический метод	0.2	-
3452	534667.70	4185791.55	Картометрический метод	0.2	-
3453	534678.35	4185784.20	Картометрический метод	0.2	-
3454	534680.35	4185766.80	Картометрический метод	0.2	-
3455	534656.90	4185763.65	Картометрический метод	0.2	-
3456	534647.65	4185759.30	Картометрический метод	0.2	-
3457	534644.75	4185753.20	Картометрический метод	0.2	-
3458	534652.70	4185717.75	Картометрический метод	0.2	-
3459	534645.20	4185703.30	Картометрический метод	0.2	-
3460	534614.80	4185667.10	Картометрический метод	0.2	-
3461	534610.90	4185656.25	Картометрический метод	0.2	-
3462	534614.95	4185649.20	Картометрический метод	0.2	-
3463	534626.40	4185642.80	Картометрический метод	0.2	-
3464	534628.80	4185637.30	Картометрический метод	0.2	-
3465	534626.80	4185628.05	Картометрический метод	0.2	-
3466	534614.35	4185620.95	Картометрический метод	0.2	-
3467	534611.90	4185615.85	Картометрический метод	0.2	-
3468	534612.05	4185605.05	Картометрический метод	0.2	-
3469	534617.40	4185591.55	Картометрический метод	0.2	-
3470	534629.55	4185590.40	Картометрический метод	0.2	-

2. Сведения о характерных точках границ объекта					
Обозначение характерных точек части границы	Координаты, м		Метод определения координат характерной точки	Средняя квадратическая погрешность положения характерной точки (Mt), м	Описание обозначения точки на местности (при наличии)
	X	Y			
1	2	3	4	5	6
3471	534653.55	4185597.50	Картометрический метод	0.2	-
3472	534662.10	4185594.05	Картометрический метод	0.2	-
3473	534667.90	4185583.90	Картометрический метод	0.2	-
3474	534673.10	4185551.30	Картометрический метод	0.2	-
3475	534670.95	4185541.35	Картометрический метод	0.2	-
3476	534657.65	4185536.15	Картометрический метод	0.2	-
3477	534641.15	4185520.50	Картометрический метод	0.2	-
3478	534633.90	4185475.75	Картометрический метод	0.2	-
3479	534636.05	4185457.70	Картометрический метод	0.2	-
3480	534685.20	4185392.85	Картометрический метод	0.2	-
3481	534700.55	4185367.95	Картометрический метод	0.2	-
3482	534726.85	4185348.85	Картометрический метод	0.2	-
3483	534761.05	4185310.05	Картометрический метод	0.2	-
3484	534766.55	4185294.45	Картометрический метод	0.2	-
3485	534767.70	4185277.60	Картометрический метод	0.2	-
3486	534763.35	4185242.30	Картометрический метод	0.2	-
3487	534756.40	4185215.95	Картометрический метод	0.2	-
3488	534758.20	4185194.55	Картометрический метод	0.2	-
3489	534766.60	4185187.90	Картометрический метод	0.2	-
3490	534811.20	4185172.55	Картометрический метод	0.2	-
3491	534825.95	4185160.10	Картометрический метод	0.2	-
3492	534827.95	4185145.90	Картометрический метод	0.2	-
3493	534821.60	4185127.40	Картометрический метод	0.2	-
3494	534821.90	4185118.45	Картометрический метод	0.2	-
3495	534826.50	4185108.00	Картометрический метод	0.2	-
3496	534851.40	4185084.25	Картометрический метод	0.2	-



2. Сведения о характерных точках границ объекта					
Обозначение характерных точек части границы	Координаты, м		Метод определения координат характерной точки	Средняя квадратическая погрешность положения характерной точки (Mt), м	Описание обозначения точки на местности (при наличии)
	X	Y			
1	2	3	4	5	6
3497	534851.70	4185079.60	Картометрический метод	0.2	-
3498	534834.60	4185064.00	Картометрический метод	0.2	-
3499	534834.30	4185060.25	Картометрический метод	0.2	-
3500	534845.90	4185040.00	Картометрический метод	0.2	-
3501	534849.10	4185026.95	Картометрический метод	0.2	-
3502	534866.75	4185002.65	Картометрический метод	0.2	-
3503	534874.85	4185000.05	Картометрический метод	0.2	-
3504	534881.20	4185000.90	Картометрический метод	0.2	-
3505	534888.15	4185008.70	Картометрический метод	0.2	-
3506	534888.75	4185015.10	Картометрический метод	0.2	-
3507	534882.95	4185051.85	Картометрический метод	0.2	-
3508	534888.60	4185099.30	Картометрический метод	0.2	-
3509	534877.90	4185132.90	Картометрический метод	0.2	-
3510	534878.20	4185146.20	Картометрический метод	0.2	-
3511	534887.15	4185151.40	Картометрический метод	0.2	-
3512	534937.50	4185150.25	Картометрический метод	0.2	-
3513	534947.95	4185149.10	Картометрический метод	0.2	-
3514	534963.85	4185137.55	Картометрический метод	0.2	-
3515	534969.05	4185137.85	Картометрический метод	0.2	-
3516	534980.65	4185157.80	Картометрический метод	0.2	-
3517	534996.25	4185170.80	Картометрический метод	0.2	-
3518	534989.05	4185188.15	Картометрический метод	0.2	-
3519	534991.95	4185194.55	Картометрический метод	0.2	-
3520	535038.50	4185189.90	Картометрический метод	0.2	-
3521	535048.35	4185193.70	Картометрический метод	0.2	-
3522	535061.10	4185210.50	Картометрический метод	0.2	-

2. Сведения о характерных точках границ объекта					
Обозначение характерных точек части границы	Координаты, м		Метод определения координат характерной точки	Средняя квадратическая погрешность положения характерной точки (Mt), м	Описание обозначения точки на местности (при наличии)
	X	Y			
1	2	3	4	5	6
3523	535071.25	4185233.65	Картометрический метод	0.2	-
3524	535080.50	4185261.40	Картометрический метод	0.2	-
3525	535083.95	4185291.55	Картометрический метод	0.2	-
3526	535093.80	4185326.85	Картометрический метод	0.2	-
3383	535102.80	4185337.85	Картометрический метод	0.2	-
3527	534986.70	4185651.90	Картометрический метод	0.2	-
3528	534985.85	4185717.60	Картометрический метод	0.2	-
3529	534975.45	4185735.00	Картометрический метод	0.2	-
3530	534971.65	4185735.00	Картометрический метод	0.2	-
3531	534968.20	4185729.75	Картометрический метод	0.2	-
3532	534964.45	4185700.25	Картометрический метод	0.2	-
3533	534956.40	4185697.90	Картометрический метод	0.2	-
3534	534940.10	4185716.45	Картометрический метод	0.2	-
3535	534932.30	4185713.85	Картометрический метод	0.2	-
3536	534931.15	4185700.25	Картометрический метод	0.2	-
3537	534940.10	4185684.90	Картометрический метод	0.2	-
3538	534959.20	4185673.00	Картометрический метод	0.2	-
3539	534974.55	4185648.40	Картометрический метод	0.2	-
3540	534981.20	4185645.55	Картометрический метод	0.2	-
3527	534986.70	4185651.90	Картометрический метод	0.2	-
3541	534917.25	4185659.75	Картометрический метод	0.2	-
3542	534913.80	4185678.80	Картометрический метод	0.2	-
3543	534901.90	4185673.05	Картометрический метод	0.2	-
3544	534870.35	4185694.20	Картометрический метод	0.2	-
3545	534854.45	4185695.30	Картометрический метод	0.2	-
3546	534842.85	4185694.45	Картометрический метод	0.2	-

2. Сведения о характерных точках границ объекта					
Обозначение характерных точек части границы	Координаты, м		Метод определения координат характерной точки	Средняя квадратическая погрешность положения характерной точки (M <sub>t</sub> ), м	Описание обозначения точки на местности (при наличии)
	X	Y			
1	2	3	4	5	6
3547	534835.65	4185685.80	Картометрический метод	0.2	-
3548	534839.70	4185671.55	Картометрический метод	0.2	-
3549	534845.75	4185667.85	Картометрический метод	0.2	-
3550	534866.00	4185674.50	Картометрический метод	0.2	-
3551	534871.80	4185673.60	Картометрический метод	0.2	-
3552	534876.15	4185649.00	Картометрический метод	0.2	-
3553	534879.65	4185647.85	Картометрический метод	0.2	-
3554	534889.45	4185659.75	Картометрический метод	0.2	-
3555	534894.40	4185658.30	Картометрический метод	0.2	-
3556	534896.70	4185637.75	Картометрический метод	0.2	-
3557	534903.95	4185638.30	Картометрический метод	0.2	-
3541	534917.25	4185659.75	Картометрический метод	0.2	-
3558	535451.15	4186319.00	Картометрический метод	0.2	-
3559	535449.30	4186327.70	Картометрический метод	0.2	-
3560	535441.75	4186330.85	Картометрический метод	0.2	-
3561	535385.00	4186341.70	Картометрический метод	0.2	-
3562	535376.05	4186329.85	Картометрический метод	0.2	-
3563	535374.30	4186321.00	Картометрический метод	0.2	-
3564	535401.50	4186304.40	Картометрический метод	0.2	-
3565	535429.30	4186294.25	Картометрический метод	0.2	-
3566	535434.40	4186295.25	Картометрический метод	0.2	-
3558	535451.15	4186319.00	Картометрический метод	0.2	-
Л-156					
3567	534749.45	4185296.45	Картометрический метод	0.2	-
3568	534728.45	4185329.15	Картометрический метод	0.2	-
3569	534718.05	4185335.50	Картометрический метод	0.2	-

2. Сведения о характерных точках границ объекта					
Обозначение характерных точек части границы	Координаты, м		Метод определения координат характерной точки	Средняя квадратическая погрешность положения характерной точки (M <sub>t</sub> ), м	Описание обозначения точки на местности (при наличии)
	X	Y			
1	2	3	4	5	6
3570	534712.10	4185333.50	Картометрический метод	0.2	-
3571	534704.90	4185323.80	Картометрический метод	0.2	-
3572	534702.40	4185294.55	Картометрический метод	0.2	-
3573	534714.85	4185275.20	Картометрический метод	0.2	-
3574	534719.35	4185273.70	Картометрический метод	0.2	-
3575	534730.20	4185287.05	Картометрический метод	0.2	-
3576	534747.30	4185280.95	Картометрический метод	0.2	-
3567	534749.45	4185296.45	Картометрический метод	0.2	-
Л-157					
3577	535225.30	4186278.05	Картометрический метод	0.2	-
3578	535221.25	4186293.95	Картометрический метод	0.2	-
3579	535206.75	4186321.75	Картометрический метод	0.2	-
3580	535198.65	4186329.55	Картометрический метод	0.2	-
3581	535189.70	4186329.60	Картометрический метод	0.2	-
3582	535178.65	4186319.45	Картометрический метод	0.2	-
3583	535186.50	4186301.20	Картометрический метод	0.2	-
3584	535189.40	4186284.40	Картометрический метод	0.2	-
3585	535172.60	4186257.20	Картометрический метод	0.2	-
3586	535159.25	4186247.05	Картометрический метод	0.2	-
3587	535165.65	4186237.80	Картометрический метод	0.2	-
3588	535195.20	4186248.50	Картометрический метод	0.2	-
3589	535222.70	4186269.35	Картометрический метод	0.2	-
3577	535225.30	4186278.05	Картометрический метод	0.2	-
Л-158					
3590	534448.50	4185012.75	Картометрический метод	0.2	-
3591	534448.35	4185018.40	Картометрический метод	0.2	-

2. Сведения о характерных точках границ объекта					
Обозначение характерных точек части границы	Координаты, м		Метод определения координат характерной точки	Средняя квадратическая погрешность положения характерной точки (Mt), м	Описание обозначения точки на местности (при наличии)
	X	Y			
1	2	3	4	5	6
3592	534444.75	4185021.00	Картометрический метод	0.2	-
3593	534403.35	4185023.90	Картометрический метод	0.2	-
3594	534390.05	4185031.60	Картометрический метод	0.2	-
3595	534364.55	4185055.30	Картометрический метод	0.2	-
3596	534358.20	4185064.30	Картометрический метод	0.2	-
3597	534357.35	4185072.85	Картометрический метод	0.2	-
3598	534367.15	4185093.55	Картометрический метод	0.2	-
3599	534360.10	4185100.20	Картометрический метод	0.2	-
3600	534314.80	4185089.90	Картометрический метод	0.2	-
3601	534305.25	4185090.95	Картометрический метод	0.2	-
3602	534292.50	4185097.15	Картометрический метод	0.2	-
3603	534282.95	4185117.55	Картометрический метод	0.2	-
3604	534257.05	4185118.45	Картометрический метод	0.2	-
3605	534265.45	4185093.95	Картометрический метод	0.2	-
3606	534265.60	4185082.65	Картометрический метод	0.2	-
3607	534243.75	4185064.45	Картометрический метод	0.2	-
3608	534232.15	4185063.70	Картометрический метод	0.2	-
3609	534199.15	4185081.20	Картометрический метод	0.2	-
3610	534147.80	4185091.65	Картометрический метод	0.2	-
3611	534088.45	4185119.85	Картометрический метод	0.2	-
3612	534056.20	4185123.05	Картометрический метод	0.2	-
3613	534043.75	4185130.00	Картометрический метод	0.2	-
3614	534022.30	4185153.00	Картометрический метод	0.2	-
3615	534007.10	4185180.20	Картометрический метод	0.2	-
3616	534001.60	4185200.05	Картометрический метод	0.2	-
3617	533994.70	4185198.75	Картометрический метод	0.2	-

2. Сведения о характерных точках границ объекта					
Обозначение характерных точек части границы	Координаты, м		Метод определения координат характерной точки	Средняя квадратическая погрешность положения характерной точки (Mt), м	Описание обозначения точки на местности (при наличии)
	X	Y			
1	2	3	4	5	6
3618	533990.90	4185182.25	Картометрический метод	0.2	-
3619	533981.20	4185183.10	Картометрический метод	0.2	-
3620	533969.95	4185190.35	Картометрический метод	0.2	-
3621	533964.25	4185174.85	Картометрический метод	0.2	-
3622	533962.25	4185149.70	Картометрический метод	0.2	-
3623	533970.65	4185113.95	Картометрический метод	0.2	-
3624	533976.70	4185099.00	Картометрический метод	0.2	-
3625	534021.30	4185044.75	Картометрический метод	0.2	-
3626	534037.35	4185063.45	Картометрический метод	0.2	-
3627	534070.05	4185077.15	Картометрический метод	0.2	-
3628	534096.25	4185074.85	Картометрический метод	0.2	-
3629	534117.85	4185067.75	Картометрический метод	0.2	-
3630	534145.65	4185052.10	Картометрический метод	0.2	-
3631	534171.55	4185038.95	Картометрический метод	0.2	-
3632	534181.40	4185026.25	Картометрический метод	0.2	-
3633	534194.00	4184999.00	Картометрический метод	0.2	-
3634	534238.55	4184958.35	Картометрический метод	0.2	-
3635	534273.75	4184935.35	Картометрический метод	0.2	-
3636	534286.60	4184931.00	Картометрический метод	0.2	-
3637	534291.10	4184936.05	Картометрический метод	0.2	-
3638	534288.50	4184953.15	Картометрический метод	0.2	-
3639	534292.25	4184959.20	Картометрический метод	0.2	-
3640	534300.40	4184958.95	Картометрический метод	0.2	-
3641	534337.60	4184942.15	Картометрический метод	0.2	-
3642	534348.45	4184942.30	Картометрический метод	0.2	-
3643	534359.90	4184964.55	Картометрический метод	0.2	-

2. Сведения о характерных точках границ объекта					
Обозначение характерных точек части границы	Координаты, м		Метод определения координат характерной точки	Средняя квадратическая погрешность положения характерной точки (Mt), м	Описание обозначения точки на местности (при наличии)
	X	Y			
1	2	3	4	5	6
3644	534374.65	4184979.50	Картометрический метод	0.2	-
3645	534423.50	4184996.55	Картометрический метод	0.2	-
3646	534446.20	4185007.40	Картометрический метод	0.2	-
3590	534448.50	4185012.75	Картометрический метод	0.2	-
Л-159					
3647	534405.15	4185298.90	Картометрический метод	0.2	-
3648	534402.95	4185303.95	Картометрический метод	0.2	-
3649	534363.60	4185307.75	Картометрический метод	0.2	-
3650	534345.80	4185302.80	Картометрический метод	0.2	-
3651	534341.30	4185292.40	Картометрический метод	0.2	-
3652	534347.85	4185280.65	Картометрический метод	0.2	-
3653	534384.30	4185282.25	Картометрический метод	0.2	-
3654	534403.00	4185288.50	Картометрический метод	0.2	-
3647	534405.15	4185298.90	Картометрический метод	0.2	-
Л-160					
3655	535027.35	4186455.50	Картометрический метод	0.2	-
3656	535025.60	4186471.10	Картометрический метод	0.2	-
3657	534991.75	4186519.20	Картометрический метод	0.2	-
3658	534974.05	4186524.40	Картометрический метод	0.2	-
3659	534956.70	4186520.90	Картометрический метод	0.2	-
3660	534951.75	4186513.10	Картометрический метод	0.2	-
3661	534951.50	4186482.95	Картометрический метод	0.2	-
3662	534959.30	4186468.50	Картометрический метод	0.2	-
3663	534968.85	4186460.70	Картометрический метод	0.2	-
3664	534982.15	4186456.10	Картометрический метод	0.2	-
3665	535005.35	4186455.50	Картометрический метод	0.2	-

2. Сведения о характерных точках границ объекта					
Обозначение характерных точек части границы	Координаты, м		Метод определения координат характерной точки	Средняя квадратическая погрешность положения характерной точки (Mt), м	Описание обозначения точки на местности (при наличии)
	X	Y			
1	2	3	4	5	6
3666	535025.05	4186449.10	Картометрический метод	0.2	-
3655	535027.35	4186455.50	Картометрический метод	0.2	-
Л-161					
3667	534156.75	4185492.15	Картометрический метод	0.2	-
3668	534142.55	4185512.40	Картометрический метод	0.2	-
3669	534132.15	4185509.50	Картометрический метод	0.2	-
3670	534117.65	4185491.25	Картометрический метод	0.2	-
3671	534115.05	4185470.70	Картометрический метод	0.2	-
3672	534122.30	4185449.55	Картометрический метод	0.2	-
3673	534136.75	4185452.15	Картометрический метод	0.2	-
3674	534148.65	4185461.75	Картометрический метод	0.2	-
3675	534154.70	4185472.75	Картометрический метод	0.2	-
3667	534156.75	4185492.15	Картометрический метод	0.2	-
Л-162					
3676	534133.30	4185800.10	Картометрический метод	0.2	-
3677	534124.05	4185857.15	Картометрический метод	0.2	-
3678	534104.95	4185893.30	Картометрический метод	0.2	-
3679	534086.15	4185912.45	Картометрический метод	0.2	-
3680	534068.75	4185911.55	Картометрический метод	0.2	-
3681	534056.60	4185902.00	Картометрический метод	0.2	-
3682	534053.40	4185892.45	Картометрический метод	0.2	-
3683	534062.10	4185824.15	Картометрический метод	0.2	-
3684	534100.00	4185802.10	Картометрический метод	0.2	-
3685	534128.95	4185794.65	Картометрический метод	0.2	-
3676	534133.30	4185800.10	Картометрический метод	0.2	-
Л-163					



2. Сведения о характерных точках границ объекта					
Обозначение характерных точек части границы	Координаты, м		Метод определения координат характерной точки	Средняя квадратическая погрешность положения характерной точки (M <sub>t</sub> ), м	Описание обозначения точки на местности (при наличии)
	X	Y			
1	2	3	4	5	6
3686	533802.55	4185754.40	Картометрический метод	0.2	-
3687	533799.65	4185767.55	Картометрический метод	0.2	-
3688	533782.85	4185799.80	Картометрический метод	0.2	-
3689	533768.25	4185819.35	Картометрический метод	0.2	-
3690	533751.90	4185829.65	Картометрический метод	0.2	-
3691	533711.50	4185838.20	Картометрический метод	0.2	-
3692	533683.60	4185856.00	Картометрический метод	0.2	-
3693	533666.80	4185857.85	Картометрический метод	0.2	-
3694	533658.40	4185854.95	Картометрический метод	0.2	-
3695	533651.60	4185830.80	Картометрический метод	0.2	-
3696	533634.80	4185812.15	Картометрический метод	0.2	-
3697	533653.35	4185791.40	Картометрический метод	0.2	-
3698	533769.85	4185743.65	Картометрический метод	0.2	-
3699	533798.05	4185748.45	Картометрический метод	0.2	-
3686	533802.55	4185754.40	Картометрический метод	0.2	-
Л-164					
3700	534334.00	4186760.90	Картометрический метод	0.2	-
3701	534330.70	4186771.00	Картометрический метод	0.2	-
3702	534308.80	4186777.35	Картометрический метод	0.2	-
3703	534298.95	4186784.60	Картометрический метод	0.2	-
3704	534294.75	4186792.70	Картометрический метод	0.2	-
3705	534285.35	4186793.45	Картометрический метод	0.2	-
3706	534271.90	4186790.55	Картометрический метод	0.2	-
3707	534215.45	4186766.10	Картометрический метод	0.2	-
3708	534197.80	4186752.00	Картометрический метод	0.2	-
3709	534183.15	4186743.80	Картометрический метод	0.2	-

2. Сведения о характерных точках границ объекта					
Обозначение характерных точек части границы	Координаты, м		Метод определения координат характерной точки	Средняя квадратическая погрешность положения характерной точки (Mt), м	Описание обозначения точки на местности (при наличии)
	X	Y			
1	2	3	4	5	6
3710	534176.55	4186747.55	Картометрический метод	0.2	-
3711	534182.90	4186761.90	Картометрический метод	0.2	-
3712	534183.60	4186772.15	Картометрический метод	0.2	-
3713	534179.55	4186800.25	Картометрический метод	0.2	-
3714	534204.15	4186841.60	Картометрический метод	0.2	-
3715	534206.05	4186853.95	Картометрический метод	0.2	-
3716	534204.00	4186856.95	Картометрический метод	0.2	-
3717	534178.55	4186867.65	Картометрический метод	0.2	-
3718	534157.70	4186868.00	Картометрический метод	0.2	-
3719	534131.80	4186842.35	Картометрический метод	0.2	-
3720	534090.85	4186839.30	Картометрический метод	0.2	-
3721	534076.50	4186832.10	Картометрический метод	0.2	-
3722	534047.85	4186803.30	Картометрический метод	0.2	-
3723	534031.80	4186778.80	Картометрический метод	0.2	-
3724	534027.75	4186769.10	Картометрический метод	0.2	-
3725	534028.75	4186720.90	Картометрический метод	0.2	-
3726	534015.30	4186703.85	Картометрический метод	0.2	-
3727	534013.55	4186677.90	Картометрический метод	0.2	-
3728	534016.75	4186667.10	Картометрический метод	0.2	-
3729	534028.45	4186654.50	Картометрический метод	0.2	-
3730	534041.95	4186647.95	Картометрический метод	0.2	-
3731	534044.40	4186643.20	Картометрический метод	0.2	-
3732	534042.35	4186637.55	Картометрический метод	0.2	-
3733	534034.25	4186633.35	Картометрический метод	0.2	-
3734	533997.05	4186665.35	Картометрический метод	0.2	-
3735	533988.40	4186662.75	Картометрический метод	0.2	-

2. Сведения о характерных точках границ объекта					
Обозначение характерных точек части границы	Координаты, м		Метод определения координат характерной точки	Средняя квадратическая погрешность положения характерной точки (Mt), м	Описание обозначения точки на местности (при наличии)
	X	Y			
1	2	3	4	5	6
3736	533973.75	4186646.55	Картометрический метод	0.2	-
3737	533969.30	4186635.70	Картометрический метод	0.2	-
3738	533973.75	4186620.05	Картометрический метод	0.2	-
3739	533983.60	4186607.85	Картометрический метод	0.2	-
3740	533983.30	4186596.55	Картометрический метод	0.2	-
3741	533989.40	4186592.70	Картометрический метод	0.2	-
3742	534036.20	4186597.15	Картометрический метод	0.2	-
3743	534067.80	4186607.90	Картометрический метод	0.2	-
3744	534098.10	4186612.10	Картометрический метод	0.2	-
3745	534123.20	4186619.75	Картометрический метод	0.2	-
3746	534188.25	4186650.70	Картометрический метод	0.2	-
3747	534273.05	4186707.75	Картометрический метод	0.2	-
3748	534275.65	4186711.50	Картометрический метод	0.2	-
3749	534276.25	4186741.60	Картометрический метод	0.2	-
3750	534287.10	4186754.20	Картометрический метод	0.2	-
3751	534303.15	4186753.20	Картометрический метод	0.2	-
3752	534313.75	4186742.60	Картометрический метод	0.2	-
3753	534317.95	4186742.05	Картометрический метод	0.2	-
3754	534328.65	4186749.45	Картометрический метод	0.2	-
3700	534334.00	4186760.90	Картометрический метод	0.2	-
3755	534122.25	4186796.00	Картометрический метод	0.2	-
3756	534116.15	4186806.60	Картометрический метод	0.2	-
3757	534104.85	4186804.45	Картометрический метод	0.2	-
3758	534087.50	4186793.30	Картометрический метод	0.2	-
3759	534062.35	4186760.15	Картометрический метод	0.2	-
3760	534046.25	4186729.45	Картометрический метод	0.2	-

2. Сведения о характерных точках границ объекта					
Обозначение характерных точек части границы	Координаты, м		Метод определения координат характерной точки	Средняя квадратическая погрешность положения характерной точки (M <sub>t</sub> ), м	Описание обозначения точки на местности (при наличии)
	X	Y			
1	2	3	4	5	6
3761	534038.75	4186697.90	Картометрический метод	0.2	-
3762	534068.40	4186687.80	Картометрический метод	0.2	-
3763	534079.30	4186687.35	Картометрический метод	0.2	-
3764	534094.05	4186697.15	Картометрический метод	0.2	-
3765	534113.15	4186716.00	Картометрический метод	0.2	-
3755	534122.25	4186796.00	Картометрический метод	0.2	-
3766	534806.90	4187207.80	Картометрический метод	0.2	-
3767	534804.00	4187218.20	Картометрический метод	0.2	-
3768	534788.65	4187243.15	Картометрический метод	0.2	-
3769	534782.00	4187241.65	Картометрический метод	0.2	-
3770	534771.60	4187233.00	Картометрический метод	0.2	-
3771	534760.55	4187218.20	Картометрический метод	0.2	-
3772	534749.85	4187203.45	Картометрический метод	0.2	-
3773	534714.10	4187188.95	Картометрический метод	0.2	-
3774	534711.55	4187163.05	Картометрический метод	0.2	-
3775	534711.65	4187162.35	Картометрический метод	0.2	-
3776	534707.75	4187124.40	Картометрический метод	0.2	-
3777	534704.10	4187087.20	Картометрический метод	0.2	-
3778	534718.00	4187051.10	Картометрический метод	0.2	-
3779	534709.50	4187039.80	Картометрический метод	0.2	-
3780	534704.50	4187029.90	Картометрический метод	0.2	-
3781	534709.70	4186993.75	Картометрический метод	0.2	-
3782	534707.75	4186992.65	Картометрический метод	0.2	-
3783	534707.90	4186992.15	Картометрический метод	0.2	-
3784	534718.60	4186978.25	Картометрический метод	0.2	-
3785	534744.65	4186980.00	Картометрический метод	0.2	-

2. Сведения о характерных точках границ объекта					
Обозначение характерных точек части границы	Координаты, м		Метод определения координат характерной точки	Средняя квадратическая погрешность положения характерной точки (M <sub>t</sub> ), м	Описание обозначения точки на местности (при наличии)
	X	Y			
1	2	3	4	5	6
3786	534767.80	4186993.30	Картометрический метод	0.2	-
3787	534772.15	4187008.95	Картометрический метод	0.2	-
3788	534795.30	4187019.65	Картометрический метод	0.2	-
3789	534802.55	4187045.40	Картометрический метод	0.2	-
3790	534806.30	4187081.85	Картометрический метод	0.2	-
3791	534802.85	4187167.85	Картометрический метод	0.2	-
3766	534806.90	4187207.80	Картометрический метод	0.2	-
Л-166					
3792	534483.80	4186788.50	Картометрический метод	0.2	-
3793	534483.35	4186802.00	Картометрический метод	0.2	-
3794	534463.65	4186829.05	Картометрический метод	0.2	-
3795	534457.15	4186834.40	Картометрический метод	0.2	-
3796	534448.45	4186835.85	Картометрический метод	0.2	-
3797	534428.85	4186825.45	Картометрический метод	0.2	-
3798	534423.15	4186821.85	Картометрический метод	0.2	-
3799	534419.50	4186817.00	Картометрический метод	0.2	-
3800	534442.40	4186784.45	Картометрический метод	0.2	-
3801	534454.85	4186775.05	Картометрический метод	0.2	-
3802	534465.70	4186773.90	Картометрический метод	0.2	-
3803	534475.95	4186778.95	Картометрический метод	0.2	-
3792	534483.80	4186788.50	Картометрический метод	0.2	-
Л-167					
3804	534418.05	4186753.50	Картометрический метод	0.2	-
3805	534414.45	4186792.70	Картометрический метод	0.2	-
3806	534410.10	4186799.05	Картометрический метод	0.2	-
3807	534401.20	4186804.00	Картометрический метод	0.2	-

2. Сведения о характерных точках границ объекта					
Обозначение характерных точек части границы	Координаты, м		Метод определения координат характерной точки	Средняя квадратическая погрешность положения характерной точки (Мт), м	Описание обозначения точки на местности (при наличии)
	X	Y			
1	2	3	4	5	6
3808	534389.70	4186803.00	Картометрический метод	0.2	-
3809	534370.25	4186789.40	Картометрический метод	0.2	-
3810	534367.10	4186750.45	Картометрический метод	0.2	-
3811	534372.20	4186739.60	Картометрический метод	0.2	-
3812	534398.35	4186737.10	Картометрический метод	0.2	-
3813	534412.55	4186746.25	Картометрический метод	0.2	-
3804	534418.05	4186753.50	Картометрический метод	0.2	-
Л-168					
3814	534189.45	4187450.05	Картометрический метод	0.2	-
3815	534170.00	4187513.00	Картометрический метод	0.2	-
3816	534105.20	4187541.70	Картометрический метод	0.2	-
3817	534092.20	4187467.65	Картометрический метод	0.2	-
3818	534131.10	4187437.10	Картометрический метод	0.2	-
3819	534164.45	4187423.20	Картометрический метод	0.2	-
3814	534189.45	4187450.05	Картометрический метод	0.2	-
Л-169					
3820	534307.95	4187501.90	Картометрический метод	0.2	-
3821	534255.20	4187540.75	Картометрический метод	0.2	-
3822	534231.10	4187505.60	Картометрический метод	0.2	-
3823	534253.30	4187481.50	Картометрический метод	0.2	-
3824	534282.00	4187470.40	Картометрический метод	0.2	-
3820	534307.95	4187501.90	Картометрический метод	0.2	-
Л-170					
3825	534094.10	4187401.90	Картометрический метод	0.2	-
3826	534062.60	4187425.05	Картометрический метод	0.2	-
3827	534032.05	4187375.10	Картометрический метод	0.2	-

2. Сведения о характерных точках границ объекта					
Обозначение характерных точек части границы	Координаты, м		Метод определения координат характерной точки	Средняя квадратическая погрешность положения характерной точки (Mt), м	Описание обозначения точки на местности (при наличии)
	X	Y			
1	2	3	4	5	6
3828	534063.50	4187356.55	Картометрический метод	0.2	-
3825	534094.10	4187401.90	Картометрический метод	0.2	-
Л-171					
3829	534547.75	4187301.05	Картометрический метод	0.2	-
3830	534544.35	4187316.40	Картометрический метод	0.2	-
3831	534536.40	4187313.60	Картометрический метод	0.2	-
3832	534513.55	4187298.70	Картометрический метод	0.2	-
3833	534504.40	4187297.80	Картометрический метод	0.2	-
3834	534496.75	4187303.60	Картометрический метод	0.2	-
3835	534493.30	4187330.40	Картометрический метод	0.2	-
3836	534480.10	4187348.05	Картометрический метод	0.2	-
3837	534480.10	4187352.10	Картометрический метод	0.2	-
3838	534488.05	4187352.40	Картометрический метод	0.2	-
3839	534498.35	4187344.30	Картометрический метод	0.2	-
3840	534508.05	4187341.65	Картометрический метод	0.2	-
3841	534514.10	4187344.45	Картометрический метод	0.2	-
3842	534516.85	4187350.20	Картометрический метод	0.2	-
3843	534517.60	4187376.30	Картометрический метод	0.2	-
3844	534539.45	4187393.10	Картометрический метод	0.2	-
3845	534541.50	4187393.35	Картометрический метод	0.2	-
3846	534544.05	4187425.05	Картометрический метод	0.2	-
3847	534439.40	4187503.75	Картометрический метод	0.2	-
3848	534416.95	4187473.75	Картометрический метод	0.2	-
3849	534415.80	4187465.55	Картометрический метод	0.2	-
3850	534419.00	4187457.35	Картометрический метод	0.2	-
3851	534458.95	4187413.75	Картометрический метод	0.2	-

2. Сведения о характерных точках границ объекта					
Обозначение характерных точек части границы	Координаты, м		Метод определения координат характерной точки	Средняя квадратическая погрешность положения характерной точки (M <sub>t</sub> ), м	Описание обозначения точки на местности (при наличии)
	X	Y			
1	2	3	4	5	6
3852	534467.20	4187400.85	Картометрический метод	0.2	-
3853	534473.00	4187378.00	Картометрический метод	0.2	-
3854	534468.35	4187368.45	Картометрический метод	0.2	-
3855	534457.65	4187365.85	Картометрический метод	0.2	-
3856	534433.60	4187377.10	Картометрический метод	0.2	-
3857	534417.70	4187389.00	Картометрический метод	0.2	-
3858	534378.60	4187431.00	Картометрический метод	0.2	-
3859	534365.85	4187438.80	Картометрический метод	0.2	-
3860	534358.35	4187438.70	Картометрический метод	0.2	-
3861	534323.70	4187421.35	Картометрический метод	0.2	-
3862	534307.95	4187383.40	Картометрический метод	0.2	-
3863	534514.40	4187257.55	Картометрический метод	0.2	-
3829	534547.75	4187301.05	Картометрический метод	0.2	-
Л-172					
3864	534333.10	4187014.15	Картометрический метод	0.2	-
3865	534331.00	4187020.55	Картометрический метод	0.2	-
3866	534265.25	4187071.50	Картометрический метод	0.2	-
3867	534202.30	4187086.30	Картометрический метод	0.2	-
3868	534160.65	4187111.30	Картометрический метод	0.2	-
3869	534043.05	4187028.00	Картометрический метод	0.2	-
3870	534033.95	4187015.30	Картометрический метод	0.2	-
3871	534035.85	4187007.80	Картометрический метод	0.2	-
3872	534028.60	4186960.15	Картометрический метод	0.2	-
3873	534033.10	4186953.05	Картометрический метод	0.2	-
3874	534046.30	4186944.95	Картометрический метод	0.2	-
3875	534120.45	4186907.95	Картометрический метод	0.2	-



2. Сведения о характерных точках границ объекта					
Обозначение характерных точек части границы	Координаты, м		Метод определения координат характерной точки	Средняя квадратическая погрешность положения характерной точки (M <sub>t</sub> ), м	Описание обозначения точки на местности (при наличии)
	X	Y			
1	2	3	4	5	6
3876	534167.35	4186905.85	Картометрический метод	0.2	-
3877	534178.95	4186909.65	Картометрический метод	0.2	-
3878	534189.65	4186919.75	Картометрический метод	0.2	-
3879	534190.25	4186927.00	Картометрический метод	0.2	-
3880	534187.65	4186930.80	Картометрический метод	0.2	-
3881	534175.20	4186934.25	Картометрический метод	0.2	-
3882	534163.25	4186933.40	Картометрический метод	0.2	-
3883	534156.30	4186936.70	Картометрический метод	0.2	-
3884	534151.65	4186944.25	Картометрический метод	0.2	-
3885	534159.35	4186986.35	Картометрический метод	0.2	-
3886	534170.90	4187002.90	Картометрический метод	0.2	-
3887	534226.05	4187012.85	Картометрический метод	0.2	-
3888	534248.20	4187035.60	Картометрический метод	0.2	-
3889	534257.20	4187038.60	Картометрический метод	0.2	-
3890	534308.45	4187007.80	Картометрический метод	0.2	-
3891	534322.80	4187005.75	Картометрический метод	0.2	-
3892	534328.55	4187007.80	Картометрический метод	0.2	-
3893	534330.30	4187011.70	Картометрический метод	0.2	-
3864	534333.10	4187014.15	Картометрический метод	0.2	-
Л-173					
3894	535143.85	4186208.85	Картометрический метод	0.2	-
3895	535140.95	4186222.45	Картометрический метод	0.2	-
3896	535127.05	4186246.20	Картометрический метод	0.2	-
3897	535108.80	4186263.00	Картометрический метод	0.2	-
3898	535104.20	4186271.65	Картометрический метод	0.2	-
3899	535096.65	4186309.00	Картометрический метод	0.2	-

2. Сведения о характерных точках границ объекта					
Обозначение характерных точек части границы	Координаты, м		Метод определения координат характерной точки	Средняя квадратическая погрешность положения характерной точки (Mt), м	Описание обозначения точки на местности (при наличии)
	X	Y			
1	2	3	4	5	6
3900	535069.75	4186356.20	Картометрический метод	0.2	-
3901	535063.05	4186383.10	Картометрический метод	0.2	-
3902	535046.00	4186404.50	Картометрический метод	0.2	-
3903	535035.30	4186415.25	Картометрический метод	0.2	-
3904	534993.60	4186435.50	Картометрический метод	0.2	-
3905	534967.85	4186434.65	Картометрический метод	0.2	-
3906	534951.05	4186446.20	Картометрический метод	0.2	-
3907	534933.10	4186481.25	Картометрический метод	0.2	-
3908	534927.90	4186503.85	Картометрический метод	0.2	-
3909	534938.60	4186520.90	Картометрический метод	0.2	-
3910	534942.10	4186551.85	Картометрический метод	0.2	-
3911	534942.10	4186572.40	Картометрический метод	0.2	-
3912	534936.30	4186608.05	Картометрический метод	0.2	-
3913	534927.90	4186625.70	Картометрический метод	0.2	-
3914	534913.70	4186639.60	Картометрический метод	0.2	-
3915	534902.70	4186644.80	Картометрический метод	0.2	-
3916	534882.75	4186643.60	Картометрический метод	0.2	-
3917	534874.65	4186638.45	Картометрический метод	0.2	-
3918	534861.05	4186615.55	Картометрический метод	0.2	-
3919	534853.80	4186619.05	Картометрический метод	0.2	-
3920	534846.60	4186631.75	Картометрический метод	0.2	-
3921	534842.80	4186631.75	Картометрический метод	0.2	-
3922	534834.70	4186622.80	Картометрический метод	0.2	-
3923	534838.45	4186608.05	Картометрический метод	0.2	-
3924	534836.75	4186602.85	Картометрический метод	0.2	-
3925	534823.15	4186580.85	Картометрический метод	0.2	-

2. Сведения о характерных точках границ объекта					
Обозначение характерных точек части границы	Координаты, м		Метод определения координат характерной точки	Средняя квадратическая погрешность положения характерной точки (Mt), м	Описание обозначения точки на местности (при наличии)
	X	Y			
1	2	3	4	5	6
3926	534853.50	4186556.20	Картометрический метод	0.2	-
3927	534859.60	4186542.90	Картометрический метод	0.2	-
3928	534848.90	4186536.80	Картометрический метод	0.2	-
3929	534826.90	4186532.75	Картометрический метод	0.2	-
3930	534815.05	4186533.90	Картометрический метод	0.2	-
3931	534804.90	4186537.95	Картометрический метод	0.2	-
3932	534796.50	4186546.65	Картометрический метод	0.2	-
3933	534793.30	4186555.35	Картометрический метод	0.2	-
3934	534793.30	4186566.05	Картометрический метод	0.2	-
3935	534798.55	4186581.70	Картометрический метод	0.2	-
3936	534818.20	4186603.10	Картометрический метод	0.2	-
3937	534825.15	4186620.75	Картометрический метод	0.2	-
3938	534828.65	4186642.50	Картометрический метод	0.2	-
3939	534836.15	4186659.85	Картометрический метод	0.2	-
3940	534845.40	4186711.40	Картометрический метод	0.2	-
3941	534854.10	4186736.25	Картометрический метод	0.2	-
3942	534818.80	4186796.75	Картометрический метод	0.2	-
3943	534796.20	4186793.30	Картометрический метод	0.2	-
3944	534792.75	4186798.20	Картометрический метод	0.2	-
3945	534797.95	4186824.00	Картометрический метод	0.2	-
3946	534789.55	4186839.05	Картометрический метод	0.2	-
3947	534790.70	4186846.55	Картометрический метод	0.2	-
3948	534795.05	4186849.70	Картометрический метод	0.2	-
3949	534800.85	4186849.15	Картометрический метод	0.2	-
3950	534810.70	4186842.50	Картометрический метод	0.2	-
3951	534842.25	4186793.60	Картометрический метод	0.2	-

2. Сведения о характерных точках границ объекта					
Обозначение характерных точек части границы	Координаты, м		Метод определения координат характерной точки	Средняя квадратическая погрешность положения характерной точки (M <sub>t</sub> ), м	Описание обозначения точки на местности (при наличии)
	X	Y			
1	2	3	4	5	6
3952	534868.30	4186744.35	Картометрический метод	0.2	-
3953	534881.30	4186733.40	Картометрический метод	0.2	-
3954	534887.10	4186734.80	Картометрический метод	0.2	-
3955	534897.50	4186744.35	Картометрический метод	0.2	-
3956	534900.10	4186750.15	Картометрический метод	0.2	-
3957	534898.65	4186768.10	Картометрический метод	0.2	-
3958	534905.65	4186779.10	Картометрический метод	0.2	-
3959	534915.75	4186777.10	Картометрический метод	0.2	-
3960	534927.05	4186764.95	Картометрический метод	0.2	-
3961	534934.85	4186764.65	Картометрический метод	0.2	-
3962	534943.55	4186771.00	Картометрический метод	0.2	-
3963	534947.00	4186788.70	Картометрический метод	0.2	-
3964	534941.80	4186826.85	Картометрический метод	0.2	-
3965	534934.30	4186840.45	Картометрический метод	0.2	-
3966	534891.15	4186859.00	Картометрический метод	0.2	-
3967	534885.95	4186868.25	Картометрический метод	0.2	-
3968	534883.95	4186880.70	Картометрический метод	0.2	-
3969	534886.50	4186895.45	Картометрический метод	0.2	-
3970	534895.20	4186892.25	Картометрический метод	0.2	-
3971	534911.40	4186872.90	Картометрический метод	0.2	-
3972	534920.95	4186874.90	Картометрический метод	0.2	-
3973	534919.80	4186890.25	Картометрический метод	0.2	-
3974	534892.60	4186943.85	Картометрический метод	0.2	-
3975	534866.85	4186973.30	Картометрический метод	0.2	-
3976	534859.90	4186973.05	Картометрический метод	0.2	-
3977	534826.60	4186949.30	Картометрический метод	0.2	-

2. Сведения о характерных точках границ объекта					
Обозначение характерных точек части границы	Координаты, м		Метод определения координат характерной точки	Средняя квадратическая погрешность положения характерной точки (M <sub>t</sub> ), м	Описание обозначения точки на местности (при наличии)
	X	Y			
1	2	3	4	5	6
3978	534823.40	4186941.50	Картометрический метод	0.2	-
3979	534824.00	4186912.55	Картометрический метод	0.2	-
3980	534819.65	4186904.45	Картометрический метод	0.2	-
3981	534815.60	4186903.00	Картометрический метод	0.2	-
3982	534812.70	4186906.15	Картометрический метод	0.2	-
3983	534805.45	4186927.85	Картометрический метод	0.2	-
3984	534800.25	4186931.65	Картометрический метод	0.2	-
3985	534788.10	4186935.15	Картометрический метод	0.2	-
3986	534773.65	4186927.05	Картометрический метод	0.2	-
3987	534767.30	4186920.35	Картометрический метод	0.2	-
3988	534756.55	4186885.30	Картометрический метод	0.2	-
3989	534750.50	4186878.10	Картометрический метод	0.2	-
3990	534731.95	4186867.65	Картометрический метод	0.2	-
3991	534729.65	4186838.45	Картометрический метод	0.2	-
3992	534728.20	4186832.35	Картометрический метод	0.2	-
3993	534723.85	4186829.75	Картометрический метод	0.2	-
3994	534709.95	4186831.50	Картометрический метод	0.2	-
3995	534701.55	4186840.20	Картометрический метод	0.2	-
3996	534687.70	4186866.55	Картометрический метод	0.2	-
3997	534656.15	4186946.40	Картометрический метод	0.2	-
3998	534648.60	4186956.00	Картометрический метод	0.2	-
3999	534644.30	4186956.50	Картометрический метод	0.2	-
4000	534496.20	4186866.25	Картометрический метод	0.2	-
4001	534491.15	4186826.85	Картометрический метод	0.2	-
4002	534490.25	4186763.75	Картометрический метод	0.2	-
4003	534492.60	4186729.30	Картометрический метод	0.2	-

2. Сведения о характерных точках границ объекта					
Обозначение характерных точек части границы	Координаты, м		Метод определения координат характерной точки	Средняя квадратическая погрешность положения характерной точки (M <sub>t</sub> ), м	Описание обозначения точки на местности (при наличии)
	X	Y			
1	2	3	4	5	6
4004	534498.40	4186704.15	Картометрический метод	0.2	-
4005	534499.85	4186670.00	Картометрический метод	0.2	-
4006	534491.75	4186654.60	Картометрический метод	0.2	-
4007	534483.90	4186650.00	Картометрический метод	0.2	-
4008	534481.60	4186640.15	Картометрический метод	0.2	-
4009	534500.40	4186625.70	Картометрический метод	0.2	-
4010	534508.50	4186613.25	Картометрический метод	0.2	-
4011	534518.05	4186585.75	Картометрический метод	0.2	-
4012	534516.60	4186573.85	Картометрический метод	0.2	-
4013	534512.30	4186566.65	Картометрический метод	0.2	-
4014	534493.20	4186555.05	Картометрический метод	0.2	-
4015	534482.45	4186553.30	Картометрический метод	0.2	-
4016	534481.30	4186546.10	Картометрический метод	0.2	-
4017	534482.15	4186537.40	Картометрический метод	0.2	-
4018	534492.00	4186527.55	Картометрический метод	0.2	-
4019	534503.60	4186499.75	Картометрический метод	0.2	-
4020	534516.60	4186445.65	Картометрический метод	0.2	-
4021	534514.30	4186432.90	Картометрический метод	0.2	-
4022	534446.30	4186431.75	Картометрический метод	0.2	-
4023	534431.25	4186428.25	Картометрический метод	0.2	-
4024	534424.85	4186423.35	Картометрический метод	0.2	-
4025	534418.20	4186400.80	Картометрический метод	0.2	-
4026	534407.50	4186384.55	Картометрический метод	0.2	-
4027	534395.05	4186353.60	Картометрический метод	0.2	-
4028	534401.40	4186333.60	Картометрический метод	0.2	-
4029	534428.90	4186313.65	Картометрический метод	0.2	-

2. Сведения о характерных точках границ объекта					
Обозначение характерных точек части границы	Координаты, м		Метод определения координат характерной точки	Средняя квадратическая погрешность положения характерной точки (Mt), м	Описание обозначения точки на местности (при наличии)
	X	Y			
1	2	3	4	5	6
4030	534434.15	4186303.80	Картометрический метод	0.2	-
4031	534436.75	4186280.65	Картометрический метод	0.2	-
4032	534445.45	4186280.35	Картометрический метод	0.2	-
4033	534501.55	4186329.85	Картометрический метод	0.2	-
4034	534514.00	4186335.90	Картометрический метод	0.2	-
4035	534641.65	4186318.60	Картометрический метод	0.2	-
4036	534709.10	4186297.70	Картометрический метод	0.2	-
4037	534719.50	4186290.75	Картометрический метод	0.2	-
4038	534730.25	4186270.80	Картометрический метод	0.2	-
4039	534735.70	4186219.55	Картометрический метод	0.2	-
4040	534741.80	4186202.80	Картометрический метод	0.2	-
4041	534767.55	4186174.45	Картометрический метод	0.2	-
4042	534789.85	4186130.70	Картометрический метод	0.2	-
4043	534815.30	4186131.90	Картометрический метод	0.2	-
4044	534863.95	4186144.90	Картометрический метод	0.2	-
4045	534872.05	4186150.40	Картометрический метод	0.2	-
4046	534872.65	4186156.75	Картометрический метод	0.2	-
4047	534849.20	4186175.25	Картометрический метод	0.2	-
4048	534833.85	4186212.90	Картометрический метод	0.2	-
4049	534826.60	4186245.05	Картометрический метод	0.2	-
4050	534799.70	4186270.80	Картометрический метод	0.2	-
4051	534796.20	4186277.45	Картометрический метод	0.2	-
4052	534796.20	4186286.10	Картометрический метод	0.2	-
4053	534803.15	4186304.40	Картометрический метод	0.2	-
4054	534802.30	4186316.25	Картометрический метод	0.2	-
4055	534776.80	4186344.05	Картометрический метод	0.2	-

2. Сведения о характерных точках границ объекта					
Обозначение характерных точек части границы	Координаты, м		Метод определения координат характерной точки	Средняя квадратическая погрешность положения характерной точки (M <sub>t</sub> ), м	Описание обозначения точки на местности (при наличии)
	X	Y			
1	2	3	4	5	6
4056	534759.15	4186377.65	Картометрический метод	0.2	-
4057	534758.30	4186403.95	Картометрический метод	0.2	-
4058	534771.05	4186446.20	Картометрический метод	0.2	-
4059	534769.85	4186478.90	Картометрический метод	0.2	-
4060	534772.75	4186486.45	Картометрический метод	0.2	-
4061	534788.10	4186486.45	Картометрический метод	0.2	-
4062	534896.65	4186363.45	Картометрический метод	0.2	-
4063	534923.00	4186322.35	Картометрический метод	0.2	-
4064	534945.00	4186278.90	Картометрический метод	0.2	-
4065	534958.30	4186239.50	Картометрический метод	0.2	-
4066	534960.30	4186214.05	Картометрический метод	0.2	-
4067	534958.00	4186204.50	Картометрический метод	0.2	-
4068	534953.40	4186200.15	Картометрический метод	0.2	-
4069	534933.70	4186195.55	Картометрический метод	0.2	-
4070	534920.10	4186180.80	Картометрический метод	0.2	-
4071	534919.80	4186160.25	Картометрический метод	0.2	-
4072	534928.50	4186137.90	Картометрический метод	0.2	-
4073	534945.85	4186117.10	Картометрический метод	0.2	-
4074	535015.30	4186075.10	Картометрический метод	0.2	-
4075	535074.65	4186027.65	Картометрический метод	0.2	-
4076	535083.60	4186025.05	Картометрический метод	0.2	-
4077	535098.40	4186031.40	Картометрический метод	0.2	-
4078	535101.85	4186038.95	Картометрический метод	0.2	-
4079	535101.00	4186050.85	Картометрический метод	0.2	-
4080	535079.00	4186091.60	Картометрический метод	0.2	-
4081	535016.20	4186174.70	Картометрический метод	0.2	-



2. Сведения о характерных точках границ объекта					
Обозначение характерных точек части границы	Координаты, м		Метод определения координат характерной точки	Средняя квадратическая погрешность положения характерной точки (Mt), м	Описание обозначения точки на местности (при наличии)
	X	Y			
1	2	3	4	5	6
4082	535013.60	4186182.55	Картометрический метод	0.2	-
4083	535020.80	4186206.25	Картометрический метод	0.2	-
4084	535022.85	4186234.05	Картометрический метод	0.2	-
4085	535028.05	4186243.60	Картометрический метод	0.2	-
4086	535054.70	4186230.25	Картометрический метод	0.2	-
4087	535118.65	4186152.10	Картометрический метод	0.2	-
4088	535123.55	4186150.95	Картометрический метод	0.2	-
4089	535130.20	4186161.65	Картометрический метод	0.2	-
3894	535143.85	4186208.85	Картометрический метод	0.2	-
4090	534741.05	4186417.85	Картометрический метод	0.2	-
4091	534737.90	4186422.80	Картометрический метод	0.2	-
4092	534727.60	4186427.10	Картометрический метод	0.2	-
4093	534677.10	4186444.20	Картометрический метод	0.2	-
4094	534672.20	4186444.20	Картометрический метод	0.2	-
4095	534673.05	4186424.50	Картометрический метод	0.2	-
4096	534687.25	4186394.70	Картометрический метод	0.2	-
4097	534690.40	4186375.90	Картометрический метод	0.2	-
4098	534696.50	4186364.90	Картометрический метод	0.2	-
4099	534719.95	4186402.20	Картометрический метод	0.2	-
4100	534739.35	4186413.20	Картометрический метод	0.2	-
4090	534741.05	4186417.85	Картометрический метод	0.2	-
4101	534752.05	4186498.05	Картометрический метод	0.2	-
4102	534746.55	4186538.30	Картометрический метод	0.2	-
4103	534739.90	4186548.40	Картометрический метод	0.2	-
4104	534731.25	4186545.25	Картометрический метод	0.2	-
4105	534716.75	4186531.05	Картометрический метод	0.2	-

2. Сведения о характерных точках границ объекта					
Обозначение характерных точек части границы	Координаты, м		Метод определения координат характерной точки	Средняя квадратическая погрешность положения характерной точки (Mt), м	Описание обозначения точки на местности (при наличии)
	X	Y			
1	2	3	4	5	6
4106	534711.00	4186504.40	Картометрический метод	0.2	-
4107	534713.60	4186485.00	Картометрический метод	0.2	-
4108	534716.80	4186482.95	Картометрический метод	0.2	-
4109	534745.70	4186486.75	Картометрический метод	0.2	-
4101	534752.05	4186498.05	Картометрический метод	0.2	-
4110	534623.60	4186509.60	Картометрический метод	0.2	-
4111	534620.95	4186519.20	Картометрический метод	0.2	-
4112	534614.00	4186528.40	Картометрический метод	0.2	-
4113	534603.60	4186533.35	Картометрический метод	0.2	-
4114	534594.60	4186535.70	Картометрический метод	0.2	-
4115	534588.85	4186533.35	Картометрический метод	0.2	-
4116	534579.30	4186516.25	Картометрический метод	0.2	-
4117	534580.15	4186496.00	Картометрический метод	0.2	-
4118	534591.15	4186485.90	Картометрический метод	0.2	-
4119	534607.05	4186489.05	Картометрический метод	0.2	-
4120	534614.30	4186494.00	Картометрический метод	0.2	-
4121	534621.25	4186501.20	Картометрический метод	0.2	-
4110	534623.60	4186509.60	Картометрический метод	0.2	-
4122	534784.80	4186652.90	Картометрический метод	0.2	-
4123	534764.80	4186677.50	Картометрический метод	0.2	-
4124	534755.25	4186674.05	Картометрический метод	0.2	-
4125	534746.55	4186665.65	Картометрический метод	0.2	-
4126	534742.50	4186653.75	Картометрический метод	0.2	-
4127	534743.40	4186646.25	Картометрический метод	0.2	-
4128	534765.10	4186625.70	Картометрический метод	0.2	-
4129	534771.75	4186625.70	Картометрический метод	0.2	-

2. Сведения о характерных точках границ объекта					
Обозначение характерных точек части границы	Координаты, м		Метод определения координат характерной точки	Средняя квадратическая погрешность положения характерной точки (M <sub>t</sub> ), м	Описание обозначения точки на местности (при наличии)
	X	Y			
1	2	3	4	5	6
4130	534782.45	4186636.70	Картометрический метод	0.2	-
4122	534784.80	4186652.90	Картометрический метод	0.2	-
4131	533968.85	4185012.75	Картометрический метод	0.2	-
4132	533958.70	4185050.10	Картометрический метод	0.2	-
4133	533961.60	4185055.90	Картометрический метод	0.2	-
4134	533959.30	4185059.95	Картометрический метод	0.2	-
4135	533949.15	4185057.05	Картометрический метод	0.2	-
4136	533937.85	4185058.50	Картометрический метод	0.2	-
4137	533930.65	4185081.05	Картометрический метод	0.2	-
4138	533921.55	4185082.00	Картометрический метод	0.2	-
4139	533922.20	4185097.65	Картометрический метод	0.2	-
4140	533910.20	4185109.30	Картометрический метод	0.2	-
4141	533899.55	4185115.65	Картометрический метод	0.2	-
4142	533878.85	4185113.65	Картометрический метод	0.2	-
4143	533875.35	4185139.10	Картометрический метод	0.2	-
4144	533881.75	4185143.90	Картометрический метод	0.2	-
4145	533904.00	4185145.20	Картометрический метод	0.2	-
4146	533906.60	4185147.50	Картометрический метод	0.2	-
4147	533905.30	4185152.70	Картометрический метод	0.2	-
4148	533870.90	4185177.05	Картометрический метод	0.2	-
4149	533859.30	4185189.90	Картометрический метод	0.2	-
4150	533839.60	4185200.80	Картометрический метод	0.2	-
4151	533833.25	4185198.60	Картометрический метод	0.2	-
4152	533839.05	4185172.40	Картометрический метод	0.2	-
4153	533822.55	4185175.45	Картометрический метод	0.2	-
4154	533805.60	4185200.05	Картометрический метод	0.2	-

2. Сведения о характерных точках границ объекта					
Обозначение характерных точек части границы	Координаты, м		Метод определения координат характерной точки	Средняя квадратическая погрешность положения характерной точки (M <sub>t</sub> ), м	Описание обозначения точки на местности (при наличии)
	X	Y			
1	2	3	4	5	6
4155	533788.25	4185214.95	Картометрический метод	0.2	-
4156	533780.00	4185230.60	Картометрический метод	0.2	-
4157	533781.60	4185239.30	Картометрический метод	0.2	-
4158	533809.50	4185246.80	Картометрический метод	0.2	-
4159	533813.00	4185253.75	Картометрический метод	0.2	-
4160	533810.25	4185260.15	Картометрический метод	0.2	-
4161	533796.20	4185270.25	Картометрический метод	0.2	-
4162	533733.70	4185282.00	Картометрический метод	0.2	-
4163	533726.40	4185302.00	Картометрический метод	0.2	-
4164	533721.05	4185333.00	Картометрический метод	0.2	-
4165	533700.40	4185364.30	Картометрический метод	0.2	-
4166	533697.40	4185388.60	Картометрический метод	0.2	-
4167	533691.05	4185407.65	Картометрический метод	0.2	-
4168	533677.75	4185422.30	Картометрический метод	0.2	-
4169	533675.30	4185455.05	Картометрический метод	0.2	-
4170	533669.35	4185467.95	Картометрический метод	0.2	-
4171	533641.25	4185500.35	Картометрический метод	0.2	-
4172	533598.85	4185535.00	Картометрический метод	0.2	-
4173	533587.45	4185532.90	Картометрический метод	0.2	-
4174	533569.05	4185523.95	Картометрический метод	0.2	-
4175	533562.10	4185526.85	Картометрический метод	0.2	-
4176	533559.50	4185544.35	Картометрический метод	0.2	-
4177	533546.35	4185556.50	Картометрический метод	0.2	-
4178	533553.15	4185575.35	Картометрический метод	0.2	-
4179	533521.45	4185611.05	Картометрический метод	0.2	-
4180	533514.05	4185596.75	Картометрический метод	0.2	-

2. Сведения о характерных точках границ объекта					
Обозначение характерных точек части границы	Координаты, м		Метод определения координат характерной точки	Средняя квадратическая погрешность положения характерной точки (M <sub>t</sub> ), м	Описание обозначения точки на местности (при наличии)
	X	Y			
1	2	3	4	5	6
4181	533502.95	4185588.65	Картометрический метод	0.2	-
4182	533474.80	4185589.30	Картометрический метод	0.2	-
4183	533468.45	4185593.95	Картометрический метод	0.2	-
4184	533470.60	4185605.75	Картометрический метод	0.2	-
4185	533466.95	4185632.95	Картометрический метод	0.2	-
4186	533459.60	4185654.80	Картометрический метод	0.2	-
4187	533440.65	4185672.60	Картометрический метод	0.2	-
4188	533431.50	4185675.35	Картометрический метод	0.2	-
4189	533409.95	4185673.05	Картометрический метод	0.2	-
4190	533405.15	4185675.05	Картометрический метод	0.2	-
4191	533385.05	4185716.00	Картометрический метод	0.2	-
4192	533350.15	4185741.20	Картометрический метод	0.2	-
4193	533333.80	4185741.50	Картометрический метод	0.2	-
4194	533311.65	4185769.70	Картометрический метод	0.2	-
4195	533303.85	4185795.35	Картометрический метод	0.2	-
4196	533286.20	4185801.55	Картометрический метод	0.2	-
4197	533256.75	4185839.20	Картометрический метод	0.2	-
4198	533247.20	4185842.95	Картометрический метод	0.2	-
4199	533235.35	4185842.65	Картометрический метод	0.2	-
4200	533214.80	4185836.30	Картометрический метод	0.2	-
4201	533208.85	4185867.90	Картометрический метод	0.2	-
4202	533210.15	4185889.90	Картометрический метод	0.2	-
4203	533202.50	4185919.60	Картометрический метод	0.2	-
4204	533192.85	4185938.25	Картометрический метод	0.2	-
4205	533171.15	4185962.25	Картометрический метод	0.2	-
4206	533128.20	4185979.55	Картометрический метод	0.2	-

2. Сведения о характерных точках границ объекта					
Обозначение характерных точек части границы	Координаты, м		Метод определения координат характерной точки	Средняя квадратическая погрешность положения характерной точки (M <sub>t</sub> ), м	Описание обозначения точки на местности (при наличии)
	X	Y			
1	2	3	4	5	6
4207	533087.20	4186043.60	Картометрический метод	0.2	-
4208	533070.85	4186076.25	Картометрический метод	0.2	-
4209	533068.20	4186087.90	Картометрический метод	0.2	-
4210	533069.50	4186107.90	Картометрический метод	0.2	-
4211	533077.60	4186106.50	Картометрический метод	0.2	-
4212	533090.20	4186113.60	Картометрический метод	0.2	-
4213	533095.40	4186144.45	Картометрический метод	0.2	-
4214	533107.55	4186170.80	Картометрический метод	0.2	-
4215	533097.40	4186193.95	Картометрический метод	0.2	-
4216	533101.05	4186228.80	Картометрический метод	0.2	-
4217	533069.90	4186287.40	Картометрический метод	0.2	-
4218	533065.00	4186304.20	Картометрический метод	0.2	-
4219	533066.15	4186313.20	Картометрический метод	0.2	-
4220	533074.00	4186322.90	Картометрический метод	0.2	-
4221	533083.25	4186323.35	Картометрический метод	0.2	-
4222	533096.40	4186315.70	Картометрический метод	0.2	-
4223	533119.00	4186286.40	Картометрический метод	0.2	-
4224	533125.20	4186261.65	Картометрический метод	0.2	-
4225	533118.85	4186227.40	Картометрический метод	0.2	-
4226	533121.90	4186212.05	Картометрический метод	0.2	-
4227	533129.15	4186198.10	Картометрический метод	0.2	-
4228	533138.55	4186199.30	Картометрический метод	0.2	-
4229	533147.05	4186240.25	Картометрический метод	0.2	-
4230	533166.30	4186248.05	Картометрический метод	0.2	-
4231	533273.40	4186236.20	Картометрический метод	0.2	-
4232	533324.95	4186241.25	Картометрический метод	0.2	-

2. Сведения о характерных точках границ объекта					
Обозначение характерных точек части границы	Координаты, м		Метод определения координат характерной точки	Средняя квадратическая погрешность положения характерной точки (Mt), м	Описание обозначения точки на местности (при наличии)
	X	Y			
1	2	3	4	5	6
4233	533408.15	4186210.15	Картометрический метод	0.2	-
4234	533446.05	4186181.20	Картометрический метод	0.2	-
4235	533473.70	4186170.20	Картометрический метод	0.2	-
4236	533534.45	4186160.50	Картометрический метод	0.2	-
4237	533569.20	4186136.05	Картометрический метод	0.2	-
4238	533566.70	4186127.80	Картометрический метод	0.2	-
4239	533572.50	4186109.10	Картометрический метод	0.2	-
4240	533572.35	4186095.50	Картометрический метод	0.2	-
4241	533566.60	4186087.10	Картометрический метод	0.2	-
4242	533558.75	4186084.65	Картометрический метод	0.2	-
4243	533542.70	4186086.25	Картометрический метод	0.2	-
4244	533515.80	4186092.75	Картометрический метод	0.2	-
4245	533506.25	4186084.40	Картометрический метод	0.2	-
4246	533503.20	4186076.30	Картометрический метод	0.2	-
4247	533503.50	4186068.45	Картометрический метод	0.2	-
4248	533524.30	4186039.50	Картометрический метод	0.2	-
4249	533530.55	4186023.70	Картометрический метод	0.2	-
4250	533530.85	4185990.30	Картометрический метод	0.2	-
4251	533537.50	4185942.70	Картометрический метод	0.2	-
4252	533543.85	4185926.50	Картометрический метод	0.2	-
4253	533561.50	4185902.30	Картометрический метод	0.2	-
4254	533584.25	4185903.75	Картометрический метод	0.2	-
4255	533607.10	4185912.60	Картометрический метод	0.2	-
4256	533641.10	4185917.60	Картометрический метод	0.2	-
4257	533657.05	4185926.05	Картометрический метод	0.2	-
4258	533667.75	4185938.15	Картометрический метод	0.2	-

2. Сведения о характерных точках границ объекта					
Обозначение характерных точек части границы	Координаты, м		Метод определения координат характерной точки	Средняя квадратическая погрешность положения характерной точки (Mt), м	Описание обозначения точки на местности (при наличии)
	X	Y			
1	2	3	4	5	6
4259	533668.00	4185948.60	Картометрический метод	0.2	-
4260	533663.70	4185956.45	Картометрический метод	0.2	-
4261	533632.40	4185946.75	Картометрический метод	0.2	-
4262	533622.45	4185948.20	Картометрический метод	0.2	-
4263	533618.40	4185956.00	Картометрический метод	0.2	-
4264	533623.60	4185964.35	Картометрический метод	0.2	-
4265	533648.05	4185975.70	Картометрический метод	0.2	-
4266	533669.50	4185997.95	Картометрический метод	0.2	-
4267	533681.90	4186004.65	Картометрический метод	0.2	-
4268	533702.05	4186009.10	Картометрический метод	0.2	-
4269	533719.55	4186003.90	Картометрический метод	0.2	-
4270	533755.45	4186001.00	Картометрический метод	0.2	-
4271	533753.55	4186012.85	Картометрический метод	0.2	-
4272	533747.20	4186016.65	Картометрический метод	0.2	-
4273	533732.60	4186018.95	Картометрический метод	0.2	-
4274	533688.30	4186035.75	Картометрический метод	0.2	-
4275	533640.70	4186060.95	Картометрический метод	0.2	-
4276	533630.80	4186069.75	Картометрический метод	0.2	-
4277	533628.35	4186078.15	Картометрический метод	0.2	-
4278	533629.80	4186093.20	Картометрический метод	0.2	-
4279	533635.45	4186104.45	Картометрический метод	0.2	-
4280	533638.65	4186105.35	Картометрический метод	0.2	-
4281	533642.85	4186101.45	Картометрический метод	0.2	-
4282	533661.10	4186068.30	Картометрический метод	0.2	-
4283	533706.80	4186052.95	Картометрический метод	0.2	-
4284	533746.20	4186056.90	Картометрический метод	0.2	-



2. Сведения о характерных точках границ объекта					
Обозначение характерных точек части границы	Координаты, м		Метод определения координат характерной точки	Средняя квадратическая погрешность положения характерной точки (M <sub>t</sub> ), м	Описание обозначения точки на местности (при наличии)
	X	Y			
1	2	3	4	5	6
4285	533758.35	4186036.45	Картометрический метод	0.2	-
4286	533789.15	4186028.65	Картометрический метод	0.2	-
4287	533804.35	4186015.20	Картометрический метод	0.2	-
4288	533816.05	4185983.60	Картометрический метод	0.2	-
4289	533827.70	4185969.15	Картометрический метод	0.2	-
4290	533834.45	4185953.40	Картометрический метод	0.2	-
4291	533833.15	4185939.05	Картометрический метод	0.2	-
4292	533823.75	4185914.45	Картометрический метод	0.2	-
4293	533813.30	4185897.40	Картометрический метод	0.2	-
4294	533818.65	4185886.95	Картометрический метод	0.2	-
4295	533841.40	4185864.80	Картометрический метод	0.2	-
4296	533841.25	4185846.15	Картометрический метод	0.2	-
4297	533828.50	4185804.30	Картометрический метод	0.2	-
4298	533832.20	4185757.00	Картометрический метод	0.2	-
4299	533849.70	4185750.20	Картометрический метод	0.2	-
4300	533860.70	4185740.50	Картометрический метод	0.2	-
4301	533861.45	4185736.00	Картометрический метод	0.2	-
4302	533860.55	4185728.90	Картометрический метод	0.2	-
4303	533849.75	4185709.25	Картометрический метод	0.2	-
4304	533832.95	4185693.45	Картометрический метод	0.2	-
4305	533828.15	4185671.45	Картометрический метод	0.2	-
4306	533842.90	4185650.45	Картометрический метод	0.2	-
4307	533865.80	4185638.75	Картометрический метод	0.2	-
4308	533867.30	4185619.20	Картометрический метод	0.2	-
4309	533877.85	4185583.45	Картометрический метод	0.2	-
4310	533877.30	4185557.25	Картометрический метод	0.2	-

2. Сведения о характерных точках границ объекта					
Обозначение характерных точек части границы	Координаты, м		Метод определения координат характерной точки	Средняя квадратическая погрешность положения характерной точки (M <sub>t</sub> ), м	Описание обозначения точки на местности (при наличии)
	X	Y			
1	2	3	4	5	6
4311	533865.30	4185511.35	Картометрический метод	0.2	-
4312	533867.90	4185499.80	Картометрический метод	0.2	-
4313	533871.65	4185489.20	Картометрический метод	0.2	-
4314	533894.20	4185475.45	Картометрический метод	0.2	-
4315	533905.95	4185462.00	Картометрический метод	0.2	-
4316	533909.85	4185425.55	Картометрический метод	0.2	-
4317	533922.60	4185410.20	Картометрический метод	0.2	-
4318	533927.50	4185413.10	Картометрический метод	0.2	-
4319	533931.55	4185464.35	Картометрический метод	0.2	-
4320	533939.25	4185478.50	Картометрический метод	0.2	-
4321	533936.50	4185502.55	Картометрический метод	0.2	-
4322	533912.15	4185519.20	Картометрический метод	0.2	-
4323	533910.85	4185523.80	Картометрический метод	0.2	-
4324	533901.25	4185641.35	Картометрический метод	0.2	-
4325	533894.25	4185663.20	Картометрический метод	0.2	-
4326	533896.25	4185668.40	Картометрический метод	0.2	-
4327	533910.15	4185675.35	Картометрический метод	0.2	-
4328	533940.25	4185679.40	Картометрический метод	0.2	-
4329	533937.20	4185715.45	Картометрический метод	0.2	-
4330	533929.10	4185718.80	Картометрический метод	0.2	-
4331	533919.85	4185729.80	Картометрический метод	0.2	-
4332	533919.10	4185747.00	Картометрический метод	0.2	-
4333	533924.60	4185785.35	Картометрический метод	0.2	-
4334	533907.80	4185834.40	Картометрический метод	0.2	-
4335	533900.45	4185838.45	Картометрический метод	0.2	-
4336	533895.50	4185833.40	Картометрический метод	0.2	-

2. Сведения о характерных точках границ объекта					
Обозначение характерных точек части границы	Координаты, м		Метод определения координат характерной точки	Средняя квадратическая погрешность положения характерной точки (Mt), м	Описание обозначения точки на местности (при наличии)
	X	Y			
1	2	3	4	5	6
4337	533894.35	4185826.85	Картометрический метод	0.2	-
4338	533902.75	4185778.10	Картометрический метод	0.2	-
4339	533899.85	4185762.90	Картометрический метод	0.2	-
4340	533893.80	4185761.00	Картометрический метод	0.2	-
4341	533887.00	4185763.50	Картометрический метод	0.2	-
4342	533878.90	4185773.30	Картометрический метод	0.2	-
4343	533872.65	4185790.95	Картометрический метод	0.2	-
4344	533870.50	4185812.70	Картометрический метод	0.2	-
4345	533880.75	4185845.75	Картометрический метод	0.2	-
4346	533890.15	4185860.35	Картометрический метод	0.2	-
4347	533893.20	4185875.25	Картометрический метод	0.2	-
4348	533881.05	4185914.15	Картометрический метод	0.2	-
4349	533877.85	4185934.45	Картометрический метод	0.2	-
4350	533876.55	4185957.00	Картометрический метод	0.2	-
4351	533879.60	4185980.60	Картометрический метод	0.2	-
4352	533885.85	4185985.95	Картометрический метод	0.2	-
4353	533893.20	4185980.00	Картометрический метод	0.2	-
4354	533898.85	4185921.40	Картометрический метод	0.2	-
4355	533904.80	4185910.25	Картометрический метод	0.2	-
4356	533911.45	4185906.95	Картометрический метод	0.2	-
4357	533918.80	4185910.55	Картометрический метод	0.2	-
4358	533922.60	4185923.85	Картометрический метод	0.2	-
4359	533921.75	4185962.65	Картометрический метод	0.2	-
4360	533918.95	4185970.90	Картометрический метод	0.2	-
4361	533880.65	4186019.10	Картометрический метод	0.2	-
4362	533871.95	4186061.50	Картометрический метод	0.2	-

2. Сведения о характерных точках границ объекта					
Обозначение характерных точек части границы	Координаты, м		Метод определения координат характерной точки	Средняя квадратическая погрешность положения характерной точки (Mt), м	Описание обозначения точки на местности (при наличии)
	X	Y			
1	2	3	4	5	6
4363	533846.75	4186104.35	Картометрический метод	0.2	-
4364	533830.85	4186102.75	Картометрический метод	0.2	-
4365	533827.20	4186096.95	Картометрический метод	0.2	-
4366	533823.90	4186071.60	Картометрический метод	0.2	-
4367	533819.10	4186066.60	Картометрический метод	0.2	-
4368	533798.55	4186090.90	Картометрический метод	0.2	-
4369	533799.30	4186104.20	Картометрический метод	0.2	-
4370	533795.50	4186113.00	Картометрический метод	0.2	-
4371	533785.40	4186121.85	Картометрический метод	0.2	-
4372	533767.00	4186130.40	Картометрический метод	0.2	-
4373	533757.05	4186131.40	Картометрический метод	0.2	-
4374	533708.85	4186116.05	Картометрический метод	0.2	-
4375	533698.45	4186116.05	Картометрический метод	0.2	-
4376	533683.20	4186121.10	Картометрический метод	0.2	-
4377	533599.00	4186166.55	Картометрический метод	0.2	-
4378	533578.60	4186145.05	Картометрический метод	0.2	-
4379	533566.75	4186219.15	Картометрический метод	0.2	-
4380	533551.00	4186242.85	Картометрический метод	0.2	-
4381	533535.35	4186256.05	Картометрический метод	0.2	-
4382	533508.45	4186270.65	Картометрический метод	0.2	-
4383	533497.15	4186273.25	Картометрический метод	0.2	-
4384	533443.30	4186273.70	Картометрический метод	0.2	-
4385	533406.70	4186298.00	Картометрический метод	0.2	-
4386	533370.50	4186289.30	Картометрический метод	0.2	-
4387	533349.75	4186297.40	Картометрический метод	0.2	-
4388	533297.05	4186303.50	Картометрический метод	0.2	-

2. Сведения о характерных точках границ объекта					
Обозначение характерных точек части границы	Координаты, м		Метод определения координат характерной точки	Средняя квадратическая погрешность положения характерной точки (M <sub>t</sub> ), м	Описание обозначения точки на местности (при наличии)
	X	Y			
1	2	3	4	5	6
4389	533268.70	4186302.35	Картометрический метод	0.2	-
4390	533231.95	4186296.30	Картометрический метод	0.2	-
4391	533221.25	4186289.05	Картометрический метод	0.2	-
4392	533210.50	4186298.00	Картометрический метод	0.2	-
4393	533196.65	4186323.75	Картометрический метод	0.2	-
4394	533179.85	4186333.05	Картометрический метод	0.2	-
4395	533142.20	4186331.30	Картометрический метод	0.2	-
4396	533118.20	4186323.20	Картометрический метод	0.2	-
4397	533101.70	4186350.70	Картометрический метод	0.2	-
4398	533103.15	4186358.20	Картометрический метод	0.2	-
4399	533127.20	4186369.50	Картометрический метод	0.2	-
4400	533133.55	4186379.35	Картометрический метод	0.2	-
4401	533122.25	4186390.60	Картометрический метод	0.2	-
4402	533103.45	4186403.35	Картометрический метод	0.2	-
4403	533092.15	4186395.85	Картометрический метод	0.2	-
4404	533086.35	4186395.55	Картометрический метод	0.2	-
4405	533051.65	4186407.70	Картометрический метод	0.2	-
4406	533035.70	4186405.95	Картометрический метод	0.2	-
4407	533018.85	4186394.40	Картометрический метод	0.2	-
4408	533015.55	4186427.60	Картометрический метод	0.2	-
4409	533036.80	4186440.50	Картометрический метод	0.2	-
4410	533040.00	4186447.50	Картометрический метод	0.2	-
4411	533021.75	4186465.20	Картометрический метод	0.2	-
4412	533014.80	4186480.75	Картометрический метод	0.2	-
4413	532983.65	4186499.00	Картометрический метод	0.2	-
4414	532959.25	4186499.80	Картометрический метод	0.2	-

2. Сведения о характерных точках границ объекта					
Обозначение характерных точек части границы	Координаты, м		Метод определения координат характерной точки	Средняя квадратическая погрешность положения характерной точки (M <sub>t</sub> ), м	Описание обозначения точки на местности (при наличии)
	X	Y			
1	2	3	4	5	6
4415	532945.55	4186504.60	Картометрический метод	0.2	-
4416	532933.75	4186515.35	Картометрический метод	0.2	-
4417	532919.50	4186522.05	Картометрический метод	0.2	-
4418	532893.50	4186528.20	Картометрический метод	0.2	-
4419	532879.80	4186546.45	Картометрический метод	0.2	-
4420	532874.15	4186549.40	Картометрический метод	0.2	-
4421	532786.65	4186554.25	Картометрический метод	0.2	-
4422	532694.90	4186536.25	Картометрический метод	0.2	-
4423	532684.15	4186526.90	Картометрический метод	0.2	-
4424	532657.85	4186486.15	Картометрический метод	0.2	-
4425	532654.25	4186472.40	Картометрический метод	0.2	-
4426	532628.15	4186461.80	Картометрический метод	0.2	-
4427	532622.65	4186468.40	Картометрический метод	0.2	-
4428	532593.80	4186472.60	Картометрический метод	0.2	-
4429	532566.85	4186490.80	Картометрический метод	0.2	-
4430	532541.35	4186527.00	Картометрический метод	0.2	-
4431	532523.10	4186543.25	Картометрический метод	0.2	-
4432	532517.00	4186538.30	Картометрический метод	0.2	-
4433	532506.90	4186518.60	Картометрический метод	0.2	-
4434	532502.55	4186518.90	Картометрический метод	0.2	-
4435	532479.10	4186541.45	Картометрический метод	0.2	-
4436	532456.50	4186544.40	Картометрический метод	0.2	-
4437	532446.05	4186535.40	Картометрический метод	0.2	-
4438	532436.50	4186506.45	Картометрический метод	0.2	-
4439	532428.70	4186500.95	Картометрический метод	0.2	-
4440	532404.50	4186495.75	Картометрический метод	0.2	-

2. Сведения о характерных точках границ объекта					
Обозначение характерных точек части границы	Координаты, м		Метод определения координат характерной точки	Средняя квадратическая погрешность положения характерной точки (Mt), м	Описание обозначения точки на местности (при наличии)
	X	Y			
1	2	3	4	5	6
4441	532379.60	4186496.60	Картометрический метод	0.2	-
4442	532375.55	4186504.45	Картометрический метод	0.2	-
4443	532376.40	4186524.70	Картометрический метод	0.2	-
4444	532434.35	4186591.55	Картометрический метод	0.2	-
4445	532444.75	4186598.50	Картометрический метод	0.2	-
4446	532464.70	4186595.60	Картометрический метод	0.2	-
4447	532484.15	4186572.15	Картометрический метод	0.2	-
4448	532490.80	4186570.70	Картометрический метод	0.2	-
4449	532505.00	4186575.90	Картометрический метод	0.2	-
4450	532503.25	4186582.00	Картометрический метод	0.2	-
4451	532473.40	4186615.30	Картометрический метод	0.2	-
4452	532477.75	4186624.55	Картометрический метод	0.2	-
4453	532487.00	4186629.20	Картометрический метод	0.2	-
4454	532545.55	4186642.20	Картометрический метод	0.2	-
4455	532547.55	4186645.40	Картометрический метод	0.2	-
4456	532544.65	4186654.40	Картометрический метод	0.2	-
4457	532524.40	4186668.00	Картометрический метод	0.2	-
4458	532505.00	4186665.40	Картометрический метод	0.2	-
4459	532470.25	4186653.20	Картометрический метод	0.2	-
4460	532445.05	4186638.45	Картометрический метод	0.2	-
4461	532388.30	4186595.00	Картометрический метод	0.2	-
4462	532352.65	4186577.95	Картометрический метод	0.2	-
4463	532327.75	4186573.90	Картометрический метод	0.2	-
4464	532309.15	4186559.70	Картометрический метод	0.2	-
4465	532304.00	4186536.00	Картометрический метод	0.2	-
4466	532301.40	4186529.30	Картометрический метод	0.2	-

2. Сведения о характерных точках границ объекта					
Обозначение характерных точек части границы	Координаты, м		Метод определения координат характерной точки	Средняя квадратическая погрешность положения характерной точки (M <sub>t</sub> ), м	Описание обозначения точки на местности (при наличии)
	X	Y			
1	2	3	4	5	6
4467	532298.80	4186529.30	Картометрический метод	0.2	-
4468	532291.85	4186536.85	Картометрический метод	0.2	-
4469	532226.70	4186566.65	Картометрический метод	0.2	-
4470	532212.50	4186577.95	Картометрический метод	0.2	-
4471	532210.45	4186591.00	Картометрический метод	0.2	-
4472	532220.60	4186617.05	Картометрический метод	0.2	-
4473	532220.35	4186625.15	Картометрический метод	0.2	-
4474	532208.75	4186639.90	Картометрический метод	0.2	-
4475	532166.00	4186714.25	Картометрический метод	0.2	-
4476	532149.85	4186733.40	Картометрический метод	0.2	-
4477	532139.65	4186710.25	Картометрический метод	0.2	-
4478	532150.35	4186677.80	Картометрический метод	0.2	-
4479	532161.10	4186663.90	Картометрический метод	0.2	-
4480	532163.15	4186656.40	Картометрический метод	0.2	-
4481	532146.60	4186625.70	Картометрический метод	0.2	-
4482	532143.70	4186610.10	Картометрический метод	0.2	-
4483	532149.80	4186579.70	Картометрический метод	0.2	-
4484	532178.45	4186550.45	Картометрический метод	0.2	-
4485	532201.35	4186537.75	Картометрический метод	0.2	-
4486	532211.80	4186538.60	Картометрический метод	0.2	-
4487	532225.70	4186534.85	Картометрический метод	0.2	-
4488	532259.60	4186516.00	Картометрический метод	0.2	-
4489	532298.70	4186487.05	Картометрический метод	0.2	-
4490	532324.75	4186462.15	Картометрический метод	0.2	-
4491	532332.30	4186441.60	Картометрический метод	0.2	-
4492	532319.55	4186364.90	Картометрический метод	0.2	-



2. Сведения о характерных точках границ объекта					
Обозначение характерных точек части границы	Координаты, м		Метод определения координат характерной точки	Средняя квадратическая погрешность положения характерной точки (Mt), м	Описание обозначения точки на местности (при наличии)
	X	Y			
1	2	3	4	5	6
4493	532320.40	4186356.20	Картометрический метод	0.2	-
4494	532328.50	4186345.80	Картометрический метод	0.2	-
4495	532338.10	4186343.45	Картометрический метод	0.2	-
4496	532377.50	4186358.25	Картометрический метод	0.2	-
4497	532380.95	4186366.65	Картометрический метод	0.2	-
4498	532381.25	4186382.55	Картометрический метод	0.2	-
4499	532364.15	4186389.80	Картометрический метод	0.2	-
4500	532362.70	4186402.25	Картометрический метод	0.2	-
4501	532378.95	4186426.25	Картометрический метод	0.2	-
4502	532385.60	4186457.25	Картометрический метод	0.2	-
4503	532391.35	4186469.70	Картометрический метод	0.2	-
4504	532406.60	4186442.80	Картометрический метод	0.2	-
4505	532586.10	4186291.70	Картометрический метод	0.2	-
4506	532589.25	4186286.45	Картометрический метод	0.2	-
4507	532587.25	4186281.00	Картометрический метод	0.2	-
4508	532575.95	4186273.70	Картометрический метод	0.2	-
4509	532567.30	4186273.15	Картометрический метод	0.2	-
4510	532542.05	4186290.25	Картометрический метод	0.2	-
4511	532524.70	4186292.50	Картометрический метод	0.2	-
4512	532483.55	4186260.10	Картометрический метод	0.2	-
4513	532436.95	4186243.30	Картометрический метод	0.2	-
4514	532421.55	4186245.10	Картометрический метод	0.2	-
4515	532363.35	4186276.90	Картометрический метод	0.2	-
4516	532355.55	4186274.85	Картометрический метод	0.2	-
4517	532344.50	4186259.25	Картометрический метод	0.2	-
4518	532303.40	4186254.90	Картометрический метод	0.2	-

2. Сведения о характерных точках границ объекта					
Обозначение характерных точек части границы	Координаты, м		Метод определения координат характерной точки	Средняя квадратическая погрешность положения характерной точки (Mt), м	Описание обозначения точки на местности (при наличии)
	X	Y			
1	2	3	4	5	6
4519	532273.55	4186262.15	Картометрический метод	0.2	-
4520	532258.25	4186274.00	Картометрический метод	0.2	-
4521	532247.00	4186287.60	Картометрический метод	0.2	-
4522	532224.95	4186333.10	Картометрический метод	0.2	-
4523	532218.90	4186338.60	Картометрический метод	0.2	-
4524	532193.70	4186349.00	Картометрический метод	0.2	-
4525	532192.85	4186374.45	Картометрический метод	0.2	-
4526	532184.10	4186384.90	Картометрический метод	0.2	-
4527	532178.60	4186386.90	Картометрический метод	0.2	-
4528	532160.10	4186384.30	Картометрический метод	0.2	-
4529	532109.10	4186437.55	Картометрический метод	0.2	-
4530	532089.70	4186435.55	Картометрический метод	0.2	-
4531	532081.50	4186430.80	Картометрический метод	0.2	-
4532	532078.40	4186425.40	Картометрический метод	0.2	-
4533	532081.60	4186420.20	Картометрический метод	0.2	-
4534	532100.70	4186404.60	Картометрический метод	0.2	-
4535	532120.70	4186379.40	Картометрический метод	0.2	-
4536	532206.70	4186297.45	Картометрический метод	0.2	-
4537	532229.00	4186268.80	Картометрический метод	0.2	-
4538	532260.80	4186236.40	Картометрический метод	0.2	-
4539	532288.35	4186225.70	Картометрический метод	0.2	-
4540	532291.80	4186213.80	Картометрический метод	0.2	-
4541	532289.80	4186208.90	Картометрический метод	0.2	-
4542	532253.25	4186184.30	Картометрический метод	0.2	-
4543	532242.85	4186173.55	Картометрический метод	0.2	-
4544	532226.35	4186134.80	Картометрический метод	0.2	-

2. Сведения о характерных точках границ объекта					
Обозначение характерных точек части границы	Координаты, м		Метод определения координат характерной точки	Средняя квадратическая погрешность положения характерной точки (M <sub>t</sub> ), м	Описание обозначения точки на местности (при наличии)
	X	Y			
1	2	3	4	5	6
4545	532191.00	4186102.10	Картометрический метод	0.2	-
4546	532150.45	4186001.65	Картометрический метод	0.2	-
4547	532144.10	4185991.80	Картометрический метод	0.2	-
4548	532137.40	4185987.70	Картометрический метод	0.2	-
4549	532131.05	4185988.30	Картометрический метод	0.2	-
4550	532113.10	4185995.00	Картометрический метод	0.2	-
4551	532104.40	4185983.70	Картометрический метод	0.2	-
4552	532101.20	4185936.20	Картометрический метод	0.2	-
4553	532110.20	4185859.75	Картометрический метод	0.2	-
4554	532108.15	4185854.85	Картометрический метод	0.2	-
4555	532077.45	4185819.30	Картометрический метод	0.2	-
4556	531950.90	4185688.40	Картометрический метод	0.2	-
4557	531953.50	4185677.15	Картометрический метод	0.2	-
4558	531952.05	4185661.80	Картометрический метод	0.2	-
4559	531937.85	4185657.15	Картометрический метод	0.2	-
4560	531928.00	4185647.60	Картометрический метод	0.2	-
4561	531925.70	4185643.60	Картометрический метод	0.2	-
4562	531927.15	4185624.70	Картометрический метод	0.2	-
4563	531912.05	4185625.35	Картометрический метод	0.2	-
4564	531898.15	4185648.20	Картометрический метод	0.2	-
4565	531793.90	4185622.40	Картометрический метод	0.2	-
4566	531793.30	4185603.35	Картометрический метод	0.2	-
4567	531782.60	4185584.55	Картометрический метод	0.2	-
4568	531761.15	4185577.00	Картометрический метод	0.2	-
4569	531709.60	4185581.00	Картометрический метод	0.2	-
4570	531700.05	4185577.85	Картометрический метод	0.2	-

2. Сведения о характерных точках границ объекта					
Обозначение характерных точек части границы	Координаты, м		Метод определения координат характерной точки	Средняя квадратическая погрешность положения характерной точки (M <sub>t</sub> ), м	Описание обозначения точки на местности (при наличии)
	X	Y			
1	2	3	4	5	6
4571	531687.60	4185562.80	Картометрический метод	0.2	-
4572	531676.60	4185563.95	Картометрический метод	0.2	-
4573	531653.40	4185573.50	Картометрический метод	0.2	-
4574	531641.85	4185585.65	Картометрический метод	0.2	-
4575	531577.50	4185592.60	Картометрический метод	0.2	-
4576	531520.45	4185627.05	Картометрический метод	0.2	-
4577	531514.65	4185634.00	Картометрический метод	0.2	-
4578	531517.30	4185655.15	Картометрический метод	0.2	-
4579	531527.70	4185683.80	Картометрический метод	0.2	-
4580	531540.45	4185705.50	Картометрический метод	0.2	-
4581	531603.30	4185782.50	Картометрический метод	0.2	-
4582	531601.70	4185787.30	Картометрический метод	0.2	-
4583	531593.40	4185778.45	Картометрический метод	0.2	-
4584	531527.90	4185765.90	Картометрический метод	0.2	-
4585	531502.85	4185719.95	Картометрический метод	0.2	-
4586	531504.25	4185640.55	Картометрический метод	0.2	-
4587	531466.60	4185600.20	Картометрический метод	0.2	-
4588	531452.70	4185560.35	Картометрический метод	0.2	-
4589	531454.40	4185560.60	Картометрический метод	0.2	-
4590	531503.20	4185565.25	Картометрический метод	0.2	-
4591	531519.60	4185562.05	Картометрический метод	0.2	-
4592	531560.45	4185546.55	Картометрический метод	0.2	-
4593	531590.40	4185543.80	Картометрический метод	0.2	-
4594	531599.40	4185537.45	Картометрический метод	0.2	-
4595	531601.55	4185531.55	Картометрический метод	0.2	-
4596	531598.95	4185516.90	Картометрический метод	0.2	-

2. Сведения о характерных точках границ объекта					
Обозначение характерных точек части границы	Координаты, м		Метод определения координат характерной точки	Средняя квадратическая погрешность положения характерной точки (M <sub>t</sub> ), м	Описание обозначения точки на местности (при наличии)
	X	Y			
1	2	3	4	5	6
4597	531633.40	4185506.75	Картометрический метод	0.2	-
4598	531642.40	4185507.35	Картометрический метод	0.2	-
4599	531619.70	4185534.55	Картометрический метод	0.2	-
4600	531678.20	4185526.30	Картометрический метод	0.2	-
4601	531694.70	4185517.20	Картометрический метод	0.2	-
4602	531724.65	4185516.20	Картометрический метод	0.2	-
4603	531758.40	4185521.10	Картометрический метод	0.2	-
4604	531764.65	4185516.20	Картометрический метод	0.2	-
4605	531764.60	4185505.65	Картометрический метод	0.2	-
4606	531769.00	4185500.85	Картометрический метод	0.2	-
4607	531773.05	4185501.60	Картометрический метод	0.2	-
4608	531806.95	4185561.10	Картометрический метод	0.2	-
4609	531825.30	4185576.10	Картометрический метод	0.2	-
4610	531844.60	4185581.35	Картометрический метод	0.2	-
4611	531896.75	4185573.25	Картометрический метод	0.2	-
4612	531921.35	4185547.15	Картометрический метод	0.2	-
4613	531950.45	4185543.85	Картометрический метод	0.2	-
4614	531958.10	4185540.10	Картометрический метод	0.2	-
4615	531969.30	4185516.50	Картометрический метод	0.2	-
4616	531974.95	4185475.50	Картометрический метод	0.2	-
4617	532003.00	4185443.25	Картометрический метод	0.2	-
4618	532010.00	4185441.20	Картометрический метод	0.2	-
4619	532015.80	4185444.70	Картометрический метод	0.2	-
4620	532039.95	4185476.95	Картометрический метод	0.2	-
4621	532045.30	4185490.40	Картометрический метод	0.2	-
4622	532042.15	4185495.25	Картометрический метод	0.2	-

2. Сведения о характерных точках границ объекта					
Обозначение характерных точек части границы	Координаты, м		Метод определения координат характерной точки	Средняя квадратическая погрешность положения характерной точки (M <sub>t</sub> ), м	Описание обозначения точки на местности (при наличии)
	X	Y			
1	2	3	4	5	6
4623	532035.55	4185497.20	Картометрический метод	0.2	-
4624	532024.40	4185494.90	Картометрический метод	0.2	-
4625	532017.15	4185497.65	Картометрический метод	0.2	-
4626	532013.55	4185514.90	Картометрический метод	0.2	-
4627	532018.30	4185525.85	Картометрический метод	0.2	-
4628	532000.90	4185538.20	Картометрический метод	0.2	-
4629	532002.95	4185553.25	Картометрический метод	0.2	-
4630	532027.15	4185568.15	Картометрический метод	0.2	-
4631	532034.95	4185580.85	Картометрический метод	0.2	-
4632	532053.20	4185591.30	Картометрический метод	0.2	-
4633	532094.90	4185584.80	Картометрический метод	0.2	-
4634	532100.85	4185586.85	Картометрический метод	0.2	-
4635	532105.75	4185594.35	Картометрический метод	0.2	-
4636	532097.65	4185604.90	Картометрический метод	0.2	-
4637	532081.00	4185605.35	Картометрический метод	0.2	-
4638	532077.70	4185608.55	Картометрический метод	0.2	-
4639	532064.35	4185656.45	Картометрический метод	0.2	-
4640	532056.95	4185665.25	Картометрический метод	0.2	-
4641	532046.95	4185665.10	Картометрический метод	0.2	-
4642	532039.45	4185648.05	Картометрический метод	0.2	-
4643	532032.05	4185652.10	Картометрический метод	0.2	-
4644	532030.30	4185655.70	Картометрический метод	0.2	-
4645	532033.35	4185669.45	Картометрический метод	0.2	-
4646	532039.45	4185681.05	Картометрический метод	0.2	-
4647	532055.55	4185689.45	Картометрический метод	0.2	-
4648	532078.65	4185668.75	Картометрический метод	0.2	-

2. Сведения о характерных точках границ объекта					
Обозначение характерных точек части границы	Координаты, м		Метод определения координат характерной точки	Средняя квадратическая погрешность положения характерной точки (M <sub>t</sub> ), м	Описание обозначения точки на местности (при наличии)
	X	Y			
1	2	3	4	5	6
4649	532117.70	4185648.20	Картометрический метод	0.2	-
4650	532138.55	4185644.70	Картометрический метод	0.2	-
4651	532157.40	4185646.20	Картометрический метод	0.2	-
4652	532159.45	4185651.65	Картометрический метод	0.2	-
4653	532152.50	4185692.15	Картометрический метод	0.2	-
4654	532142.35	4185696.85	Картометрический метод	0.2	-
4655	532098.00	4185701.15	Картометрический метод	0.2	-
4656	532094.55	4185704.35	Картометрический метод	0.2	-
4657	532096.00	4185727.80	Картометрический метод	0.2	-
4658	532107.90	4185758.20	Картометрический метод	0.2	-
4659	532119.45	4185772.95	Картометрический метод	0.2	-
4660	532129.60	4185794.65	Картометрический метод	0.2	-
4661	532140.00	4185803.65	Картометрический метод	0.2	-
4662	532168.10	4185860.90	Картометрический метод	0.2	-
4663	532178.95	4185867.75	Картометрический метод	0.2	-
4664	532186.10	4185877.15	Картометрический метод	0.2	-
4665	532197.65	4185923.20	Картометрический метод	0.2	-
4666	532202.00	4185928.95	Картометрический метод	0.2	-
4667	532207.50	4185930.45	Картометрический метод	0.2	-
4668	532211.00	4185926.35	Картометрический метод	0.2	-
4669	532209.25	4185910.15	Картометрический метод	0.2	-
4670	532203.20	4185894.25	Картометрический метод	0.2	-
4671	532207.25	4185881.50	Картометрический метод	0.2	-
4672	532211.60	4185878.35	Картометрический метод	0.2	-
4673	532226.65	4185880.05	Картометрический метод	0.2	-
4674	532232.40	4185889.60	Картометрический метод	0.2	-

2. Сведения о характерных точках границ объекта					
Обозначение характерных точек части границы	Координаты, м		Метод определения координат характерной точки	Средняя квадратическая погрешность положения характерной точки (Mt), м	Описание обозначения точки на местности (при наличии)
	X	Y			
1	2	3	4	5	6
4675	532233.60	4185929.85	Картометрический метод	0.2	-
4676	532228.95	4185961.10	Картометрический метод	0.2	-
4677	532231.25	4185968.35	Картометрический метод	0.2	-
4678	532238.80	4185976.15	Картометрический метод	0.2	-
4679	532270.95	4185984.85	Картометрический метод	0.2	-
4680	532281.35	4185991.50	Картометрический метод	0.2	-
4681	532339.90	4186054.05	Картометрический метод	0.2	-
4682	532380.45	4186069.05	Картометрический метод	0.2	-
4683	532391.15	4186086.45	Картометрический метод	0.2	-
4684	532392.30	4186094.00	Картометрический метод	0.2	-
4685	532388.25	4186100.60	Картометрический метод	0.2	-
4686	532355.25	4186079.50	Картометрический метод	0.2	-
4687	532337.30	4186074.90	Картометрический метод	0.2	-
4688	532328.90	4186075.45	Картометрический метод	0.2	-
4689	532310.35	4186083.80	Картометрический метод	0.2	-
4690	532294.70	4186079.80	Картометрический метод	0.2	-
4691	532286.00	4186069.35	Картометрический метод	0.2	-
4692	532262.85	4186023.35	Картометрический метод	0.2	-
4693	532255.30	4186017.55	Картометрический метод	0.2	-
4694	532205.50	4186006.85	Картометрический метод	0.2	-
4695	532193.35	4186019.55	Картометрический метод	0.2	-
4696	532192.15	4186036.05	Картометрический метод	0.2	-
4697	532195.65	4186043.60	Картометрический метод	0.2	-
4698	532210.40	4186052.55	Картометрический метод	0.2	-
4699	532215.90	4186074.85	Картометрический метод	0.2	-
4700	532239.95	4186087.90	Картометрический метод	0.2	-



2. Сведения о характерных точках границ объекта					
Обозначение характерных точек части границы	Координаты, м		Метод определения координат характерной точки	Средняя квадратическая погрешность положения характерной точки (Mt), м	Описание обозначения точки на местности (при наличии)
	X	Y			
1	2	3	4	5	6
4701	532247.50	4186105.25	Картометрический метод	0.2	-
4702	532261.95	4186113.95	Картометрический метод	0.2	-
4703	532292.70	4186122.60	Картометрический метод	0.2	-
4704	532301.35	4186120.30	Картометрический метод	0.2	-
4705	532311.80	4186112.50	Картометрический метод	0.2	-
4706	532316.40	4186113.35	Картометрический метод	0.2	-
4707	532329.15	4186139.70	Картометрический метод	0.2	-
4708	532354.35	4186165.45	Картометрический метод	0.2	-
4709	532352.05	4186170.95	Картометрический метод	0.2	-
4710	532334.40	4186181.10	Картометрический метод	0.2	-
4711	532335.85	4186191.20	Картометрический метод	0.2	-
4712	532353.50	4186195.00	Картометрический метод	0.2	-
4713	532372.60	4186191.80	Картометрический метод	0.2	-
4714	532373.20	4186204.25	Картометрический метод	0.2	-
4715	532377.55	4186208.60	Картометрический метод	0.2	-
4716	532387.70	4186211.75	Картометрический метод	0.2	-
4717	532419.85	4186209.75	Картометрический метод	0.2	-
4718	532445.60	4186203.10	Картометрический метод	0.2	-
4719	532493.10	4186206.00	Картометрический метод	0.2	-
4720	532563.80	4186216.70	Картометрический метод	0.2	-
4721	532586.35	4186223.65	Картометрический метод	0.2	-
4722	532610.15	4186245.35	Картометрический метод	0.2	-
4723	532631.00	4186254.65	Картометрический метод	0.2	-
4724	532672.10	4186256.65	Картометрический метод	0.2	-
4725	532723.40	4186254.35	Картометрический метод	0.2	-
4726	532738.75	4186257.20	Картометрический метод	0.2	-

2. Сведения о характерных точках границ объекта					
Обозначение характерных точек части границы	Координаты, м		Метод определения координат характерной точки	Средняя квадратическая погрешность положения характерной точки (M <sub>t</sub> ), м	Описание обозначения точки на местности (при наличии)
	X	Y			
1	2	3	4	5	6
4727	532788.55	4186283.25	Картометрический метод	0.2	-
4728	532800.15	4186296.30	Картометрический метод	0.2	-
4729	532796.95	4186309.05	Картометрический метод	0.2	-
4730	532728.90	4186336.25	Картометрический метод	0.2	-
4731	532689.50	4186331.90	Картометрический метод	0.2	-
4732	532685.15	4186334.50	Картометрический метод	0.2	-
4733	532678.20	4186350.15	Картометрический метод	0.2	-
4734	532657.95	4186360.30	Картометрический метод	0.2	-
4735	532648.95	4186357.95	Картометрический метод	0.2	-
4736	532644.90	4186344.35	Картометрический метод	0.2	-
4737	532634.15	4186346.40	Картометрический метод	0.2	-
4738	532626.05	4186352.75	Картометрический метод	0.2	-
4739	532603.75	4186388.65	Картометрический метод	0.2	-
4740	532513.40	4186384.90	Картометрический метод	0.2	-
4741	532509.10	4186396.75	Картометрический метод	0.2	-
4742	532476.45	4186438.15	Картометрический метод	0.2	-
4743	532471.20	4186458.10	Картометрический метод	0.2	-
4744	532473.25	4186470.55	Картометрический метод	0.2	-
4745	532486.85	4186477.80	Картометрический метод	0.2	-
4746	532493.50	4186478.10	Картометрический метод	0.2	-
4747	532528.80	4186454.35	Картометрический метод	0.2	-
4748	532535.45	4186442.50	Картометрический метод	0.2	-
4749	532540.40	4186419.05	Картометрический метод	0.2	-
4750	532551.15	4186419.05	Картометрический метод	0.2	-
4751	532560.65	4186424.55	Картометрический метод	0.2	-
4752	532564.75	4186443.05	Картометрический метод	0.2	-

2. Сведения о характерных точках границ объекта					
Обозначение характерных точек части границы	Координаты, м		Метод определения координат характерной точки	Средняя квадратическая погрешность положения характерной точки (Mt), м	Описание обозначения точки на местности (при наличии)
	X	Y			
1	2	3	4	5	6
4753	532570.50	4186451.15	Картометрический метод	0.2	-
4754	532587.30	4186448.00	Картометрический метод	0.2	-
4755	532603.55	4186435.55	Картометрический метод	0.2	-
4756	532611.05	4186422.25	Картометрический метод	0.2	-
4757	532613.95	4186407.75	Картометрический метод	0.2	-
4758	532617.75	4186407.45	Картометрический метод	0.2	-
4759	532628.15	4186415.00	Картометрический метод	0.2	-
4760	532632.80	4186440.75	Картометрический метод	0.2	-
4761	532638.30	4186446.25	Картометрический метод	0.2	-
4762	532662.35	4186452.90	Картометрический метод	0.2	-
4763	532683.15	4186477.20	Картометрический метод	0.2	-
4764	532692.70	4186483.30	Картометрический метод	0.2	-
4765	532703.15	4186483.00	Картометрический метод	0.2	-
4766	532710.10	4186478.40	Картометрический метод	0.2	-
4767	532730.95	4186453.20	Картометрический метод	0.2	-
4768	532737.00	4186453.45	Картометрический метод	0.2	-
4769	532757.30	4186473.45	Картометрический метод	0.2	-
4770	532764.55	4186472.55	Картометрический метод	0.2	-
4771	532788.30	4186459.00	Картометрический метод	0.2	-
4772	532810.60	4186453.75	Картометрический метод	0.2	-
4773	532811.75	4186458.10	Картометрический метод	0.2	-
4774	532804.50	4186466.25	Картометрический метод	0.2	-
4775	532802.45	4186474.90	Картометрический метод	0.2	-
4776	532807.40	4186485.00	Картометрический метод	0.2	-
4777	532811.75	4186486.20	Картометрический метод	0.2	-
4778	532849.65	4186466.50	Картометрический метод	0.2	-

2. Сведения о характерных точках границ объекта					
Обозначение характерных точек части границы	Координаты, м		Метод определения координат характерной точки	Средняя квадратическая погрешность положения характерной точки (M <sub>t</sub> ), м	Описание обозначения точки на местности (при наличии)
	X	Y			
1	2	3	4	5	6
4779	532858.65	4186466.50	Картометрический метод	0.2	-
4780	532894.85	4186481.55	Картометрический метод	0.2	-
4781	532909.05	4186481.25	Картометрический метод	0.2	-
4782	532931.90	4186467.95	Картометрический метод	0.2	-
4783	532949.30	4186451.45	Картометрический метод	0.2	-
4784	532975.35	4186443.05	Картометрический метод	0.2	-
4785	532975.90	4186433.50	Картометрический метод	0.2	-
4786	532951.30	4186406.00	Картометрический метод	0.2	-
4787	532950.15	4186393.55	Картометрический метод	0.2	-
4788	532959.40	4186379.55	Картометрический метод	0.2	-
4789	532952.75	4186374.05	Картометрический метод	0.2	-
4790	532955.45	4186366.15	Картометрический метод	0.2	-
4791	532957.75	4186363.95	Картометрический метод	0.2	-
4792	532957.97	4186365.01	Картометрический метод	0.2	-
4793	532994.35	4186349.10	Картометрический метод	0.2	-
4794	533028.40	4186246.70	Картометрический метод	0.2	-
4795	533041.60	4186018.00	Картометрический метод	0.2	-
4796	533070.50	4185929.35	Картометрический метод	0.2	-
4797	533118.15	4185735.80	Картометрический метод	0.2	-
4798	533123.60	4185702.30	Картометрический метод	0.2	-
4799	533127.90	4185704.15	Картометрический метод	0.2	-
4800	533153.70	4185691.55	Картометрический метод	0.2	-
4801	533156.30	4185686.50	Картометрический метод	0.2	-
4802	533158.50	4185613.55	Картометрический метод	0.2	-
4803	533162.10	4185604.00	Картометрический метод	0.2	-
4804	533166.00	4185599.65	Картометрический метод	0.2	-

2. Сведения о характерных точках границ объекта					
Обозначение характерных точек части границы	Координаты, м		Метод определения координат характерной точки	Средняя квадратическая погрешность положения характерной точки (M <sub>t</sub> ), м	Описание обозначения точки на местности (при наличии)
	X	Y			
1	2	3	4	5	6
4805	533177.15	4185599.65	Картометрический метод	0.2	-
4806	533185.55	4185603.85	Картометрический метод	0.2	-
4807	533204.40	4185621.65	Картометрический метод	0.2	-
4808	533219.45	4185646.80	Картометрический метод	0.2	-
4809	533219.15	4185669.30	Картометрический метод	0.2	-
4810	533221.75	4185675.75	Картометрический метод	0.2	-
4811	533238.25	4185679.80	Картометрический метод	0.2	-
4812	533242.60	4185672.00	Картометрический метод	0.2	-
4813	533246.95	4185642.50	Картометрический метод	0.2	-
4814	533250.45	4185636.40	Картометрический метод	0.2	-
4815	533282.45	4185610.20	Картометрический метод	0.2	-
4816	533285.35	4185604.85	Картометрический метод	0.2	-
4817	533286.05	4185580.95	Картометрический метод	0.2	-
4818	533270.45	4185507.45	Картометрический метод	0.2	-
4819	533270.45	4185504.25	Картометрический метод	0.2	-
4820	533276.40	4185491.95	Картометрический метод	0.2	-
4821	533285.50	4185473.15	Картометрический метод	0.2	-
4822	533307.15	4185483.40	Картометрический метод	0.2	-
4823	533299.20	4185507.30	Картометрический метод	0.2	-
4824	533313.40	4185598.05	Картометрический метод	0.2	-
4825	533311.10	4185598.75	Картометрический метод	0.2	-
4826	533302.85	4185606.30	Картометрический метод	0.2	-
4827	533308.25	4185686.35	Картометрический метод	0.2	-
4828	533315.80	4185688.95	Картометрический метод	0.2	-
4829	533331.30	4185668.10	Картометрический метод	0.2	-
4830	533366.60	4185657.40	Картометрический метод	0.2	-

2. Сведения о характерных точках границ объекта					
Обозначение характерных точек части границы	Координаты, м		Метод определения координат характерной точки	Средняя квадратическая погрешность положения характерной точки (M <sub>t</sub> ), м	Описание обозначения точки на местности (при наличии)
	X	Y			
1	2	3	4	5	6
4831	533374.85	4185651.60	Картометрический метод	0.2	-
4832	533381.35	4185643.35	Картометрический метод	0.2	-
4833	533386.00	4185628.30	Картометрический метод	0.2	-
4834	533385.65	4185607.25	Картометрический метод	0.2	-
4835	533434.75	4185551.50	Картометрический метод	0.2	-
4836	533440.85	4185545.65	Картометрический метод	0.2	-
4837	533452.00	4185531.90	Картометрический метод	0.2	-
4838	533498.80	4185478.75	Картометрический метод	0.2	-
4839	533523.60	4185475.75	Картометрический метод	0.2	-
4840	533553.60	4185466.50	Картометрический метод	0.2	-
4841	533568.35	4185458.70	Картометрический метод	0.2	-
4842	533587.00	4185441.90	Картометрический метод	0.2	-
4843	533599.00	4185410.90	Картометрический метод	0.2	-
4844	533606.25	4185377.35	Картометрический метод	0.2	-
4845	533604.65	4185362.65	Картометрический метод	0.2	-
4846	533608.65	4185358.25	Картометрический метод	0.2	-
4847	533621.10	4185349.20	Картометрический метод	0.2	-
4848	533644.60	4185367.20	Картометрический метод	0.2	-
4849	533654.45	4185370.40	Картометрический метод	0.2	-
4850	533659.35	4185368.20	Картометрический метод	0.2	-
4851	533653.30	4185346.65	Картометрический метод	0.2	-
4852	533652.55	4185330.45	Картометрический метод	0.2	-
4853	533663.10	4185314.05	Картометрический метод	0.2	-
4854	533673.50	4185309.35	Картометрический метод	0.2	-
4855	533684.15	4185261.60	Картометрический метод	0.2	-
4856	533688.90	4185245.35	Картометрический метод	0.2	-

2. Сведения о характерных точках границ объекта					
Обозначение характерных точек части границы	Координаты, м		Метод определения координат характерной точки	Средняя квадратическая погрешность положения характерной точки (M <sub>t</sub> ), м	Описание обозначения точки на местности (при наличии)
	X	Y			
1	2	3	4	5	6
4857	533693.10	4185221.30	Картометрический метод	0.2	-
4858	533698.10	4185198.95	Картометрический метод	0.2	-
4859	533699.60	4185192.25	Картометрический метод	0.2	-
4860	533701.55	4185183.50	Картометрический метод	0.2	-
4861	533706.25	4185173.55	Картометрический метод	0.2	-
4862	533725.95	4185160.10	Картометрический метод	0.2	-
4863	533731.60	4185140.70	Картометрический метод	0.2	-
4864	533717.25	4185109.15	Картометрический метод	0.2	-
4865	533699.90	4185099.00	Картометрический метод	0.2	-
4866	533679.05	4185100.50	Картометрический метод	0.2	-
4867	533675.60	4185097.00	Картометрический метод	0.2	-
4868	533677.90	4185090.90	Картометрический метод	0.2	-
4869	533685.15	4185086.00	Картометрический метод	0.2	-
4870	533705.70	4185086.00	Картометрический метод	0.2	-
4871	533725.65	4185096.15	Картометрический метод	0.2	-
4872	533739.85	4185110.90	Картометрический метод	0.2	-
4873	533755.75	4185135.20	Картометрический метод	0.2	-
4874	533769.90	4185138.70	Картометрический метод	0.2	-
4875	533775.45	4185134.60	Картометрический метод	0.2	-
4876	533782.65	4185119.55	Картометрический метод	0.2	-
4877	533794.25	4185068.65	Картометрический метод	0.2	-
4878	533808.45	4185044.05	Картометрический метод	0.2	-
4879	533813.90	4185026.65	Картометрический метод	0.2	-
4880	533834.20	4185035.35	Картометрический метод	0.2	-
4881	533851.25	4185033.05	Картометрический метод	0.2	-
4882	533856.20	4185025.50	Картометрический метод	0.2	-

2. Сведения о характерных точках границ объекта					
Обозначение характерных точек части границы	Координаты, м		Метод определения координат характерной точки	Средняя квадратическая погрешность положения характерной точки (Mt), м	Описание обозначения точки на местности (при наличии)
	X	Y			
1	2	3	4	5	6
4883	533862.85	4185000.60	Картометрический метод	0.2	-
4884	533866.90	4185000.00	Картометрический метод	0.2	-
4885	533870.35	4185001.75	Картометрический метод	0.2	-
4886	533877.90	4185020.55	Картометрический метод	0.2	-
4887	533888.60	4185022.30	Картометрический метод	0.2	-
4888	533893.20	4185018.85	Картометрический метод	0.2	-
4889	533894.40	4185007.25	Картометрический метод	0.2	-
4890	533882.25	4184964.40	Картометрический метод	0.2	-
4891	533884.00	4184953.70	Картометрический метод	0.2	-
4892	533904.50	4184927.65	Картометрический метод	0.2	-
4893	533916.95	4184931.15	Картометрический метод	0.2	-
4894	533946.20	4184918.70	Картометрический метод	0.2	-
4895	533943.00	4184950.20	Картометрический метод	0.2	-
4896	533950.30	4184971.40	Картометрический метод	0.2	-
4897	533947.70	4184993.65	Картометрический метод	0.2	-
4898	533949.15	4184999.45	Картометрический метод	0.2	-
4899	533967.70	4185008.70	Картометрический метод	0.2	-
4131	533968.85	4185012.75	Картометрический метод	0.2	-
4900	533291.55	4185684.15	Картометрический метод	0.2	-
4901	533289.25	4185693.85	Картометрический метод	0.2	-
4902	533232.25	4185754.80	Картометрический метод	0.2	-
4903	533215.45	4185802.25	Картометрический метод	0.2	-
4904	533209.80	4185806.60	Картометрический метод	0.2	-
4905	533195.90	4185803.90	Картометрический метод	0.2	-
4906	533192.15	4185793.90	Картометрический метод	0.2	-
4907	533193.15	4185787.80	Картометрический метод	0.2	-



2. Сведения о характерных точках границ объекта					
Обозначение характерных точек части границы	Координаты, м		Метод определения координат характерной точки	Средняя квадратическая погрешность положения характерной точки (M <sub>t</sub> ), м	Описание обозначения точки на местности (при наличии)
	X	Y			
1	2	3	4	5	6
4908	533212.40	4185760.45	Картометрический метод	0.2	-
4909	533213.55	4185754.50	Картометрический метод	0.2	-
4910	533207.45	4185745.40	Картометрический метод	0.2	-
4911	533194.05	4185742.95	Картометрический метод	0.2	-
4912	533195.05	4185733.50	Картометрический метод	0.2	-
4913	533200.40	4185726.40	Картометрический метод	0.2	-
4914	533276.40	4185676.50	Картометрический метод	0.2	-
4915	533286.95	4185675.90	Картометрический метод	0.2	-
4900	533291.55	4185684.15	Картометрический метод	0.2	-
4916	532886.15	4184085.85	Картометрический метод	0.2	-
4917	532882.70	4184096.00	Картометрический метод	0.2	-
4918	532871.40	4184101.05	Картометрический метод	0.2	-
4919	532865.05	4184097.60	Картометрический метод	0.2	-
4920	532848.95	4184076.45	Картометрический метод	0.2	-
4921	532848.10	4184066.90	Картометрический метод	0.2	-
4922	532851.30	4184063.30	Картометрический метод	0.2	-
4923	532864.45	4184057.95	Картометрический метод	0.2	-
4924	532872.85	4184065.75	Картометрический метод	0.2	-
4916	532886.15	4184085.85	Картометрический метод	0.2	-
Л-176					
4925	532762.80	4184197.00	Картометрический метод	0.2	-
4926	532746.70	4184223.55	Картометрический метод	0.2	-
4927	532697.65	4184238.55	Картометрический метод	0.2	-
4928	532687.50	4184236.40	Картометрический метод	0.2	-
4929	532685.60	4184231.35	Картометрический метод	0.2	-
4930	532689.50	4184220.65	Картометрический метод	0.2	-

2. Сведения о характерных точках границ объекта					
Обозначение характерных точек части границы	Координаты, м		Метод определения координат характерной точки	Средняя квадратическая погрешность положения характерной точки (Mt), м	Описание обозначения точки на местности (при наличии)
	X	Y			
1	2	3	4	5	6
4931	532703.30	4184206.15	Картометрический метод	0.2	-
4932	532707.90	4184176.20	Картометрический метод	0.2	-
4933	532732.40	4184157.80	Картометрический метод	0.2	-
4934	532751.20	4184149.55	Картометрический метод	0.2	-
4935	532755.70	4184151.30	Картометрический метод	0.2	-
4936	532761.35	4184161.55	Картометрический метод	0.2	-
4925	532762.80	4184197.00	Картометрический метод	0.2	-
Л-177					
4937	532636.75	4184252.60	Картометрический метод	0.2	-
4938	532612.70	4184275.35	Картометрический метод	0.2	-
4939	532609.80	4184282.10	Картометрический метод	0.2	-
4940	532614.45	4184298.10	Картометрический метод	0.2	-
4941	532606.90	4184306.15	Картометрический метод	0.2	-
4942	532598.80	4184306.30	Картометрический метод	0.2	-
4943	532588.05	4184289.65	Картометрический метод	0.2	-
4944	532594.60	4184257.50	Картометрический метод	0.2	-
4945	532592.55	4184235.25	Картометрический метод	0.2	-
4946	532598.05	4184224.40	Картометрический метод	0.2	-
4947	532602.60	4184221.95	Картометрический метод	0.2	-
4948	532605.15	4184222.95	Картометрический метод	0.2	-
4949	532608.50	4184237.00	Картометрический метод	0.2	-
4950	532625.15	4184235.40	Картометрический метод	0.2	-
4951	532625.85	4184246.10	Картометрический метод	0.2	-
4937	532636.75	4184252.60	Картометрический метод	0.2	-
Л-178					
4952	532564.10	4184300.50	Картометрический метод	0.2	-

2. Сведения о характерных точках границ объекта					
Обозначение характерных точек части границы	Координаты, м		Метод определения координат характерной точки	Средняя квадратическая погрешность положения характерной точки (M <sub>t</sub> ), м	Описание обозначения точки на местности (при наличии)
	X	Y			
1	2	3	4	5	6
4953	532563.40	4184311.50	Картометрический метод	0.2	-
4954	532552.10	4184329.20	Картометрический метод	0.2	-
4955	532521.40	4184341.75	Картометрический метод	0.2	-
4956	532480.25	4184367.10	Картометрический метод	0.2	-
4957	532446.25	4184371.85	Картометрический метод	0.2	-
4958	532439.45	4184366.35	Картометрический метод	0.2	-
4959	532446.25	4184353.65	Картометрический метод	0.2	-
4960	532478.80	4184341.65	Картометрический метод	0.2	-
4961	532480.25	4184334.55	Картометрический метод	0.2	-
4962	532475.20	4184328.60	Картометрический метод	0.2	-
4963	532474.75	4184318.60	Картометрический метод	0.2	-
4964	532511.55	4184289.10	Картометрический метод	0.2	-
4965	532535.45	4184285.75	Картометрический метод	0.2	-
4952	532564.10	4184300.50	Картометрический метод	0.2	-
Л-179					
4966	532344.95	4184372.60	Картометрический метод	0.2	-
4967	532344.35	4184379.70	Картометрический метод	0.2	-
4968	532336.35	4184387.20	Картометрический метод	0.2	-
4969	532320.10	4184393.60	Картометрический метод	0.2	-
4970	532296.15	4184401.70	Картометрический метод	0.2	-
4971	532238.20	4184409.90	Картометрический метод	0.2	-
4972	532198.25	4184430.90	Картометрический метод	0.2	-
4973	532190.00	4184428.60	Картометрический метод	0.2	-
4974	532184.90	4184396.20	Картометрический метод	0.2	-
4975	532187.35	4184391.25	Картометрический метод	0.2	-
4976	532242.25	4184355.55	Картометрический метод	0.2	-

2. Сведения о характерных точках границ объекта					
Обозначение характерных точек части границы	Координаты, м		Метод определения координат характерной точки	Средняя квадратическая погрешность положения характерной точки (M <sub>t</sub> ), м	Описание обозначения точки на местности (при наличии)
	X	Y			
1	2	3	4	5	6
4977	532253.85	4184350.75	Картометрический метод	0.2	-
4978	532300.75	4184345.85	Картометрический метод	0.2	-
4979	532323.80	4184349.15	Картометрический метод	0.2	-
4966	532344.95	4184372.60	Картометрический метод	0.2	-
Л-180					
4980	532052.05	4183887.05	Картометрический метод	0.2	-
4981	532049.75	4183892.25	Картометрический метод	0.2	-
4982	531972.10	4183955.40	Картометрический метод	0.2	-
4983	531966.30	4183959.40	Картометрический метод	0.2	-
4984	531955.30	4183957.70	Картометрический метод	0.2	-
4985	531942.00	4183946.70	Картометрический метод	0.2	-
4986	531932.15	4183928.75	Картометрический метод	0.2	-
4987	531932.70	4183920.05	Картометрический метод	0.2	-
4988	531938.50	4183910.80	Картометрический метод	0.2	-
4989	532012.10	4183883.60	Картометрический метод	0.2	-
4990	532028.85	4183870.30	Картометрический метод	0.2	-
4991	532042.20	4183872.55	Картометрический метод	0.2	-
4992	532049.75	4183877.80	Картометрический метод	0.2	-
4980	532052.05	4183887.05	Картометрический метод	0.2	-
Л-181					
4993	531959.50	4183795.00	Картометрический метод	0.2	-
4994	531957.20	4183802.50	Картометрический метод	0.2	-
4995	531935.45	4183811.50	Картометрический метод	0.2	-
4996	531896.95	4183809.45	Картометрический метод	0.2	-
4997	531890.90	4183805.75	Картометрический метод	0.2	-
4998	531887.95	4183792.70	Картометрический метод	0.2	-

2. Сведения о характерных точках границ объекта					
Обозначение характерных точек части границы	Координаты, м		Метод определения координат характерной точки	Средняя квадратическая погрешность положения характерной точки (M <sub>t</sub> ), м	Описание обозначения точки на местности (при наличии)
	X	Y			
1	2	3	4	5	6
4999	531890.30	4183787.20	Картометрический метод	0.2	-
5000	531899.00	4183781.95	Картометрический метод	0.2	-
5001	531917.50	4183782.25	Картометрический метод	0.2	-
5002	531942.15	4183775.05	Картометрический метод	0.2	-
5003	531946.20	4183776.20	Картометрический метод	0.2	-
5004	531953.15	4183789.50	Картометрический метод	0.2	-
4993	531959.50	4183795.00	Картометрический метод	0.2	-
Л-182					
5005	533406.30	4186535.70	Картометрический метод	0.2	-
5006	533394.40	4186544.65	Картометрический метод	0.2	-
5007	533384.30	4186544.65	Картометрический метод	0.2	-
5008	533371.85	4186540.05	Картометрический метод	0.2	-
5009	533359.10	4186518.90	Картометрический метод	0.2	-
5010	533360.00	4186503.00	Картометрический метод	0.2	-
5011	533391.80	4186504.15	Картометрический метод	0.2	-
5005	533406.30	4186535.70	Картометрический метод	0.2	-
Л-183					
5012	531898.95	4183839.55	Картометрический метод	0.2	-
5013	531897.55	4183853.20	Картометрический метод	0.2	-
5014	531890.30	4183863.00	Картометрический метод	0.2	-
5015	531878.70	4183870.30	Картометрический метод	0.2	-
5016	531857.85	4183873.75	Картометрический метод	0.2	-
5017	531854.65	4183870.55	Картометрический метод	0.2	-
5018	531854.40	4183854.90	Картометрический метод	0.2	-
5019	531858.15	4183844.25	Картометрический метод	0.2	-
5020	531865.70	4183836.40	Картометрический метод	0.2	-

2. Сведения о характерных точках границ объекта					
Обозначение характерных точек части границы	Координаты, м		Метод определения координат характерной точки	Средняя квадратическая погрешность положения характерной точки (Mt), м	Описание обозначения точки на местности (при наличии)
	X	Y			
1	2	3	4	5	6
5021	531883.05	4183824.25	Картометрический метод	0.2	-
5022	531888.55	4183824.25	Картометрический метод	0.2	-
5012	531898.95	4183839.55	Картометрический метод	0.2	-
Л-184					
5023	531929.10	4183975.95	Картометрический метод	0.2	-
5024	531926.80	4183987.50	Картометрический метод	0.2	-
5025	531894.35	4183993.00	Картометрический метод	0.2	-
5026	531884.50	4183991.55	Картометрический метод	0.2	-
5027	531877.85	4183988.10	Картометрический метод	0.2	-
5028	531875.80	4183978.25	Картометрический метод	0.2	-
5029	531883.90	4183968.70	Картометрический метод	0.2	-
5030	531899.25	4183964.30	Картометрический метод	0.2	-
5031	531913.75	4183965.20	Картометрический метод	0.2	-
5023	531929.10	4183975.95	Картометрический метод	0.2	-
Л-185					
5032	532990.60	4186058.60	Картометрический метод	0.2	-
5033	532987.10	4186073.35	Картометрический метод	0.2	-
5034	532978.40	4186091.30	Картометрический метод	0.2	-
5035	532966.55	4186103.75	Картометрический метод	0.2	-
5036	532947.15	4186115.65	Картометрический метод	0.2	-
5037	532911.00	4186120.25	Картометрический метод	0.2	-
5038	532899.40	4186108.10	Картометрический метод	0.2	-
5039	532895.80	4186097.25	Картометрический метод	0.2	-
5040	532888.25	4186029.95	Картометрический метод	0.2	-
5041	532889.10	4186023.55	Картометрический метод	0.2	-
5042	532902.45	4186008.65	Картометрический метод	0.2	-

2. Сведения о характерных точках границ объекта					
Обозначение характерных точек части границы	Координаты, м		Метод определения координат характерной точки	Средняя квадратическая погрешность положения характерной точки (M <sub>t</sub> ), м	Описание обозначения точки на местности (при наличии)
	X	Y			
1	2	3	4	5	6
5043	532903.75	4186002.15	Картометрический метод	0.2	-
5044	532895.65	4185982.35	Картометрический метод	0.2	-
5045	532885.80	4185974.50	Картометрический метод	0.2	-
5046	532879.30	4185974.95	Картометрический метод	0.2	-
5047	532853.05	4185990.85	Картометрический метод	0.2	-
5048	532846.85	4185991.45	Картометрический метод	0.2	-
5049	532831.20	4185986.65	Картометрический метод	0.2	-
5050	532823.80	4185980.30	Картометрический метод	0.2	-
5051	532821.65	4185974.05	Картометрический метод	0.2	-
5052	532821.20	4185951.95	Картометрический метод	0.2	-
5053	532824.25	4185946.45	Картометрический метод	0.2	-
5054	532846.55	4185949.05	Картометрический метод	0.2	-
5055	532855.95	4185932.40	Картометрический метод	0.2	-
5056	532871.60	4185914.15	Картометрический метод	0.2	-
5057	532877.55	4185890.70	Картометрический метод	0.2	-
5058	532877.25	4185878.85	Картометрический метод	0.2	-
5059	532872.50	4185865.65	Картометрический метод	0.2	-
5060	532883.20	4185853.25	Картометрический метод	0.2	-
5061	532899.85	4185816.85	Картометрический метод	0.2	-
5062	532904.75	4185818.65	Картометрический метод	0.2	-
5063	532906.95	4185826.05	Картометрический метод	0.2	-
5064	532904.35	4185894.75	Картометрический метод	0.2	-
5065	532899.25	4185908.65	Картометрический метод	0.2	-
5066	532905.35	4185917.90	Картометрический метод	0.2	-
5067	532905.50	4185936.45	Картометрический метод	0.2	-
5068	532920.40	4185952.50	Картометрический метод	0.2	-

2. Сведения о характерных точках границ объекта					
Обозначение характерных точек части границы	Координаты, м		Метод определения координат характерной точки	Средняя квадратическая погрешность положения характерной точки (Mt), м	Описание обозначения точки на местности (при наличии)
	X	Y			
1	2	3	4	5	6
5069	532951.55	4185970.60	Картометрический метод	0.2	-
5070	532971.95	4185990.85	Картометрический метод	0.2	-
5071	532989.40	4186046.45	Картометрический метод	0.2	-
5032	532990.60	4186058.60	Картометрический метод	0.2	-
Л-186					
5072	531813.80	4183931.65	Картометрический метод	0.2	-
5073	531787.20	4183917.15	Картометрический метод	0.2	-
5074	531774.15	4183889.95	Картометрический метод	0.2	-
5075	531780.80	4183876.60	Картометрический метод	0.2	-
5076	531792.70	4183872.00	Картометрический метод	0.2	-
5077	531799.90	4183873.70	Картометрический метод	0.2	-
5078	531809.80	4183887.05	Картометрический метод	0.2	-
5079	531813.25	4183901.80	Картометрический метод	0.2	-
5072	531813.80	4183931.65	Картометрический метод	0.2	-
Л-187					
5080	531966.90	4184435.60	Картометрический метод	0.2	-
5081	531966.90	4184453.25	Картометрический метод	0.2	-
5082	531955.30	4184480.15	Картометрический метод	0.2	-
5083	531934.45	4184513.20	Картометрический метод	0.2	-
5084	531895.95	4184598.85	Картометрический метод	0.2	-
5085	531886.40	4184639.70	Картометрический метод	0.2	-
5086	531881.45	4184644.05	Картометрический метод	0.2	-
5087	531869.85	4184646.00	Картометрический метод	0.2	-
5088	531847.55	4184622.85	Картометрический метод	0.2	-
5089	531849.00	4184611.00	Картометрический метод	0.2	-
5090	531855.65	4184598.85	Картометрический метод	0.2	-



2. Сведения о характерных точках границ объекта					
Обозначение характерных точек части границы	Координаты, м		Метод определения координат характерной точки	Средняя квадратическая погрешность положения характерной точки (Mt), м	Описание обозначения точки на местности (при наличии)
	X	Y			
1	2	3	4	5	6
5091	531893.90	4184570.50	Картометрический метод	0.2	-
5092	531901.15	4184550.50	Картометрический метод	0.2	-
5093	531898.25	4184537.75	Картометрический метод	0.2	-
5094	531874.80	4184508.80	Картометрический метод	0.2	-
5095	531867.00	4184485.10	Картометрический метод	0.2	-
5096	531867.85	4184465.10	Картометрический метод	0.2	-
5097	531888.10	4184421.70	Картометрический метод	0.2	-
5098	531926.65	4184377.40	Картометрический метод	0.2	-
5099	531932.70	4184375.95	Картометрический метод	0.2	-
5100	531940.55	4184379.70	Картометрический метод	0.2	-
5101	531954.15	4184405.20	Картометрический метод	0.2	-
5080	531966.90	4184435.60	Картометрический метод	0.2	-
Л-188					
5102	533225.25	4186707.05	Картометрический метод	0.2	-
5103	533222.10	4186741.50	Картометрический метод	0.2	-
5104	533218.60	4186749.90	Картометрический метод	0.2	-
5105	533207.90	4186755.10	Картометрический метод	0.2	-
5106	533199.80	4186753.65	Картометрический метод	0.2	-
5107	533192.25	4186738.90	Картометрический метод	0.2	-
5108	533198.65	4186712.55	Картометрический метод	0.2	-
5109	533203.55	4186704.15	Картометрический метод	0.2	-
5110	533218.60	4186699.80	Картометрический метод	0.2	-
5111	533224.40	4186700.70	Картометрический метод	0.2	-
5102	533225.25	4186707.05	Картометрический метод	0.2	-
Л-189					
5112	531932.95	4184339.30	Картометрический метод	0.2	-

2. Сведения о характерных точках границ объекта					
Обозначение характерных точек части границы	Координаты, м		Метод определения координат характерной точки	Средняя квадратическая погрешность положения характерной точки (M <sub>t</sub> ), м	Описание обозначения точки на местности (при наличии)
	X	Y			
1	2	3	4	5	6
5113	531911.90	4184361.95	Картометрический метод	0.2	-
5114	531881.45	4184339.80	Картометрический метод	0.2	-
5115	531863.50	4184312.60	Картометрический метод	0.2	-
5116	531853.35	4184305.35	Картометрический метод	0.2	-
5117	531837.15	4184301.30	Картометрический метод	0.2	-
5118	531809.35	4184301.25	Картометрический метод	0.2	-
5119	531810.50	4184294.60	Картометрический метод	0.2	-
5120	531820.35	4184281.05	Картометрический метод	0.2	-
5121	531820.35	4184266.85	Картометрический метод	0.2	-
5122	531801.55	4184239.90	Картометрический метод	0.2	-
5123	531796.30	4184223.40	Картометрический метод	0.2	-
5124	531801.80	4184222.55	Картометрический метод	0.2	-
5125	531824.95	4184233.85	Картометрический метод	0.2	-
5126	531828.45	4184231.80	Картометрический метод	0.2	-
5127	531829.00	4184223.10	Картометрический метод	0.2	-
5128	531818.00	4184207.50	Картометрический метод	0.2	-
5129	531792.55	4184186.65	Картометрический метод	0.2	-
5130	531737.50	4184149.30	Картометрический метод	0.2	-
5131	531720.70	4184118.35	Картометрический метод	0.2	-
5132	531719.85	4184111.70	Картометрический метод	0.2	-
5133	531723.35	4184105.60	Картометрический метод	0.2	-
5134	531734.05	4184102.75	Картометрический метод	0.2	-
5135	531745.05	4184110.80	Картометрический метод	0.2	-
5136	531755.45	4184124.70	Картометрический метод	0.2	-
5137	531765.00	4184131.65	Картометрический метод	0.2	-
5138	531782.40	4184137.75	Картометрический метод	0.2	-

2. Сведения о характерных точках границ объекта					
Обозначение характерных точек части границы	Координаты, м		Метод определения координат характерной точки	Средняя квадратическая погрешность положения характерной точки (Mt), м	Описание обозначения точки на местности (при наличии)
	X	Y			
1	2	3	4	5	6
5139	531816.60	4184169.85	Картометрический метод	0.2	-
5140	531860.00	4184235.25	Картометрический метод	0.2	-
5141	531887.25	4184270.00	Картометрический метод	0.2	-
5142	531914.20	4184316.05	Картометрический метод	0.2	-
5112	531932.95	4184339.30	Картометрический метод	0.2	-
Л-190					
5143	532889.35	4186197.00	Картометрический метод	0.2	-
5144	532883.85	4186209.75	Картометрический метод	0.2	-
5145	532849.10	4186227.95	Картометрический метод	0.2	-
5146	532836.95	4186227.70	Картометрический метод	0.2	-
5147	532828.80	4186212.35	Картометрический метод	0.2	-
5148	532847.35	4186184.00	Картометрический метод	0.2	-
5149	532850.85	4186170.10	Картометрический метод	0.2	-
5150	532855.75	4186162.55	Картометрический метод	0.2	-
5151	532861.55	4186159.95	Картометрический метод	0.2	-
5152	532872.55	4186164.85	Картометрический метод	0.2	-
5153	532879.80	4186172.45	Картометрический метод	0.2	-
5154	532886.45	4186181.95	Картометрический метод	0.2	-
5143	532889.35	4186197.00	Картометрический метод	0.2	-
Л-191					
5155	533071.95	4186740.65	Картометрический метод	0.2	-
5156	533069.90	4186748.45	Картометрический метод	0.2	-
5157	533061.20	4186754.50	Картометрический метод	0.2	-
5158	533049.95	4186757.70	Картометрический метод	0.2	-
5159	533008.80	4186753.10	Картометрический метод	0.2	-
5160	532946.25	4186755.95	Картометрический метод	0.2	-

2. Сведения о характерных точках границ объекта					
Обозначение характерных точек части границы	Координаты, м		Метод определения координат характерной точки	Средняя квадратическая погрешность положения характерной точки (M <sub>t</sub> ), м	Описание обозначения точки на местности (при наличии)
	X	Y			
1	2	3	4	5	6
5161	532911.20	4186771.35	Картометрический метод	0.2	-
5162	532903.70	4186774.50	Картометрический метод	0.2	-
5163	532893.25	4186773.65	Картометрический метод	0.2	-
5164	532885.45	4186760.30	Картометрический метод	0.2	-
5165	532886.00	4186747.30	Картометрический метод	0.2	-
5166	532943.05	4186714.00	Картометрический метод	0.2	-
5167	533016.65	4186698.95	Картометрический метод	0.2	-
5168	533058.90	4186700.40	Картометрический метод	0.2	-
5169	533064.70	4186703.00	Картометрический метод	0.2	-
5170	533069.60	4186714.85	Картометрический метод	0.2	-
5155	533071.95	4186740.65	Картометрический метод	0.2	-
Л-192					
5171	532876.90	4186385.75	Картометрический метод	0.2	-
5172	532876.60	4186399.90	Картометрический метод	0.2	-
5173	532873.40	4186406.00	Картометрический метод	0.2	-
5174	532856.35	4186414.70	Картометрический метод	0.2	-
5175	532830.25	4186418.75	Картометрический метод	0.2	-
5176	532823.30	4186424.25	Картометрический метод	0.2	-
5177	532792.05	4186419.05	Картометрический метод	0.2	-
5178	532784.20	4186389.80	Картометрический метод	0.2	-
5179	532767.70	4186366.05	Картометрический метод	0.2	-
5180	532766.85	4186355.05	Картометрический метод	0.2	-
5181	532770.30	4186351.05	Картометрический метод	0.2	-
5182	532783.05	4186353.90	Картометрический метод	0.2	-
5183	532799.30	4186363.15	Картометрический метод	0.2	-
5184	532803.65	4186359.70	Картометрический метод	0.2	-

2. Сведения о характерных точках границ объекта					
Обозначение характерных точек части границы	Координаты, м		Метод определения координат характерной точки	Средняя квадратическая погрешность положения характерной точки (M <sub>t</sub> ), м	Описание обозначения точки на местности (при наличии)
	X	Y			
1	2	3	4	5	6
5185	532803.65	4186353.60	Картометрический метод	0.2	-
5186	532792.60	4186334.50	Картометрический метод	0.2	-
5187	532806.25	4186315.70	Картометрический метод	0.2	-
5188	532814.65	4186310.80	Картометрический метод	0.2	-
5189	532828.25	4186308.75	Картометрический метод	0.2	-
5190	532840.70	4186313.95	Картометрический метод	0.2	-
5191	532845.60	4186320.65	Картометрический метод	0.2	-
5192	532848.80	4186348.40	Картометрический метод	0.2	-
5193	532872.55	4186375.00	Картометрический метод	0.2	-
5171	532876.90	4186385.75	Картометрический метод	0.2	-
Л-193					
5194	532772.90	4186232.90	Картометрический метод	0.2	-
5195	532769.70	4186241.30	Картометрический метод	0.2	-
5196	532761.05	4186242.15	Картометрический метод	0.2	-
5197	532703.95	4186225.65	Картометрический метод	0.2	-
5198	532706.00	4186215.50	Картометрический метод	0.2	-
5199	532719.35	4186200.45	Картометрический метод	0.2	-
5200	532726.25	4186197.90	Картометрический метод	0.2	-
5201	532735.55	4186196.45	Картометрический метод	0.2	-
5202	532757.30	4186199.90	Картометрический метод	0.2	-
5203	532765.70	4186205.10	Картометрический метод	0.2	-
5204	532772.60	4186214.95	Картометрический метод	0.2	-
5194	532772.90	4186232.90	Картометрический метод	0.2	-
Л-194					
5205	532318.60	4185834.00	Картометрический метод	0.2	-
5206	532317.70	4185839.85	Картометрический метод	0.2	-

2. Сведения о характерных точках границ объекта					
Обозначение характерных точек части границы	Координаты, м		Метод определения координат характерной точки	Средняя квадратическая погрешность положения характерной точки (M <sub>t</sub> ), м	Описание обозначения точки на местности (при наличии)
	X	Y			
1	2	3	4	5	6
5207	532274.55	4185881.50	Картометрический метод	0.2	-
5208	532257.70	4185890.35	Картометрический метод	0.2	-
5209	532249.00	4185888.30	Картометрический метод	0.2	-
5210	532244.10	4185855.70	Картометрический метод	0.2	-
5211	532258.35	4185827.05	Картометрический метод	0.2	-
5212	532271.65	4185813.15	Картометрический метод	0.2	-
5213	532286.75	4185807.65	Картометрический метод	0.2	-
5214	532315.40	4185829.65	Картометрический метод	0.2	-
5205	532318.60	4185834.00	Картометрический метод	0.2	-
Л-195					
5215	532843.15	4186812.40	Картометрический метод	0.2	-
5216	532836.50	4186821.10	Картометрический метод	0.2	-
5217	532805.80	4186843.95	Картометрический метод	0.2	-
5218	532798.30	4186848.35	Картометрический метод	0.2	-
5219	532786.70	4186845.45	Картометрический метод	0.2	-
5220	532774.25	4186834.40	Картометрический метод	0.2	-
5221	532771.95	4186828.05	Картометрический метод	0.2	-
5222	532782.35	4186811.55	Картометрический метод	0.2	-
5223	532799.15	4186795.65	Картометрический метод	0.2	-
5224	532814.20	4186786.65	Картометрический метод	0.2	-
5225	532826.95	4186788.70	Картометрический метод	0.2	-
5226	532842.30	4186805.75	Картометрический метод	0.2	-
5215	532843.15	4186812.40	Картометрический метод	0.2	-
Л-196					
5227	532657.55	4186562.60	Картометрический метод	0.2	-
5228	532614.10	4186621.05	Картометрический метод	0.2	-

2. Сведения о характерных точках границ объекта					
Обозначение характерных точек части границы	Координаты, м		Метод определения координат характерной точки	Средняя квадратическая погрешность положения характерной точки (M <sub>t</sub> ), м	Описание обозначения точки на местности (при наличии)
	X	Y			
1	2	3	4	5	6
5229	532607.15	4186628.60	Картометрический метод	0.2	-
5230	532577.60	4186638.15	Картометрический метод	0.2	-
5231	532571.85	4186637.85	Картометрический метод	0.2	-
5232	532566.30	4186633.25	Картометрический метод	0.2	-
5233	532569.80	4186624.25	Картометрический метод	0.2	-
5234	532622.50	4186552.20	Картометрический метод	0.2	-
5235	532629.45	4186547.25	Картометрический метод	0.2	-
5236	532642.50	4186546.10	Картометрический метод	0.2	-
5237	532656.65	4186557.10	Картометрический метод	0.2	-
5227	532657.55	4186562.60	Картометрический метод	0.2	-
Л-197					
5238	532081.30	4185535.30	Картометрический метод	0.2	-
5239	532067.70	4185548.90	Картометрический метод	0.2	-
5240	532054.65	4185560.80	Картометрический метод	0.2	-
5241	532042.75	4185554.95	Картометрический метод	0.2	-
5242	532034.65	4185536.75	Картометрический метод	0.2	-
5243	532040.20	4185524.30	Картометрический метод	0.2	-
5244	532068.55	4185520.25	Картометрический метод	0.2	-
5238	532081.30	4185535.30	Картометрический метод	0.2	-
Л-198					
5245	532453.85	4186309.75	Картометрический метод	0.2	-
5246	532447.50	4186337.15	Картометрический метод	0.2	-
5247	532430.85	4186331.20	Картометрический метод	0.2	-
5248	532392.30	4186301.35	Картометрический метод	0.2	-
5249	532389.10	4186295.00	Картометрический метод	0.2	-
5250	532391.60	4186287.80	Картометрический метод	0.2	-

2. Сведения о характерных точках границ объекта					
Обозначение характерных точек части границы	Координаты, м		Метод определения координат характерной точки	Средняя квадратическая погрешность положения характерной точки (M <sub>t</sub> ), м	Описание обозначения точки на местности (при наличии)
	X	Y			
1	2	3	4	5	6
5251	532403.30	4186284.75	Картометрический метод	0.2	-
5252	532453.30	4186300.35	Картометрический метод	0.2	-
5245	532453.85	4186309.75	Картометрический метод	0.2	-
Л-199					
5253	532770.50	4186872.05	Картометрический метод	0.2	-
5254	532703.60	4186939.50	Картометрический метод	0.2	-
5255	532698.10	4186940.95	Картометрический метод	0.2	-
5256	532694.30	4186937.15	Картометрический метод	0.2	-
5257	532693.75	4186921.25	Картометрический метод	0.2	-
5258	532738.65	4186860.75	Картометрический метод	0.2	-
5259	532745.55	4186857.85	Картометрический метод	0.2	-
5260	532764.40	4186863.40	Картометрический метод	0.2	-
5253	532770.50	4186872.05	Картометрический метод	0.2	-
Л-200					
5261	531131.30	4184138.20	Картометрический метод	0.2	-
5262	531131.30	4184143.70	Картометрический метод	0.2	-
5263	531107.45	4184207.55	Картометрический метод	0.2	-
5264	531104.50	4184236.15	Картометрический метод	0.2	-
5265	531107.50	4184242.35	Картометрический метод	0.2	-
5266	531124.90	4184253.35	Картометрический метод	0.2	-
5267	531129.45	4184266.60	Картометрический метод	0.2	-
5268	531128.30	4184273.45	Картометрический метод	0.2	-
5269	531097.60	4184279.20	Картометрический метод	0.2	-
5270	531081.35	4184278.75	Картометрический метод	0.2	-
5271	531045.25	4184270.00	Картометрический метод	0.2	-
5272	531005.10	4184257.45	Картометрический метод	0.2	-



2. Сведения о характерных точках границ объекта					
Обозначение характерных точек части границы	Координаты, м		Метод определения координат характерной точки	Средняя квадратическая погрешность положения характерной точки (M <sub>t</sub> ), м	Описание обозначения точки на местности (при наличии)
	X	Y			
1	2	3	4	5	6
5273	530999.85	4184251.95	Картометрический метод	0.2	-
5274	531000.75	4184237.05	Картометрический метод	0.2	-
5275	531005.35	4184229.30	Картометрический метод	0.2	-
5276	531015.65	4184221.95	Картометрический метод	0.2	-
5277	531055.25	4184209.40	Картометрический метод	0.2	-
5278	531080.00	4184186.50	Картометрический метод	0.2	-
5279	531089.85	4184173.20	Картометрический метод	0.2	-
5280	531107.00	4184127.20	Картометрический метод	0.2	-
5281	531111.35	4184124.25	Картометрический метод	0.2	-
5282	531123.50	4184125.85	Картометрический метод	0.2	-
5261	531131.30	4184138.20	Картометрический метод	0.2	-
Л-201					
5283	532181.80	4186122.35	Картометрический метод	0.2	-
5284	532118.65	4186182.15	Картометрический метод	0.2	-
5285	532097.10	4186206.85	Картометрический метод	0.2	-
5286	532084.50	4186209.45	Картометрический метод	0.2	-
5287	532039.75	4186206.45	Картометрический метод	0.2	-
5288	532034.65	4186192.65	Картометрический метод	0.2	-
5289	532051.75	4186126.95	Картометрический метод	0.2	-
5290	532051.50	4186112.95	Картометрический метод	0.2	-
5291	532045.40	4186094.85	Картометрический метод	0.2	-
5292	532038.55	4186083.85	Картометрический метод	0.2	-
5293	532027.00	4186077.90	Картометрический метод	0.2	-
5294	531999.05	4186098.15	Картометрический метод	0.2	-
5295	531993.15	4186068.35	Картометрический метод	0.2	-
5296	532040.25	4186040.40	Картометрический метод	0.2	-

2. Сведения о характерных точках границ объекта					
Обозначение характерных точек части границы	Координаты, м		Метод определения координат характерной точки	Средняя квадратическая погрешность положения характерной точки (M <sub>t</sub> ), м	Описание обозначения точки на местности (при наличии)
	X	Y			
1	2	3	4	5	6
5297	532063.25	4186034.20	Картометрический метод	0.2	-
5298	532072.25	4186036.65	Картометрический метод	0.2	-
5299	532094.55	4186053.60	Картометрический метод	0.2	-
5300	532103.40	4186071.85	Картометрический метод	0.2	-
5301	532112.90	4186144.30	Картометрический метод	0.2	-
5302	532123.85	4186142.15	Картометрический метод	0.2	-
5303	532165.90	4186117.25	Картометрический метод	0.2	-
5304	532178.90	4186115.80	Картометрический метод	0.2	-
5283	532181.80	4186122.35	Картометрический метод	0.2	-
Л-202					
5305	532055.30	4186000.45	Картометрический метод	0.2	-
5306	532054.70	4186014.10	Картометрический метод	0.2	-
5307	532046.45	4186018.25	Картометрический метод	0.2	-
5308	532032.00	4186019.60	Картометрический метод	0.2	-
5309	531997.65	4186010.90	Картометрический метод	0.2	-
5310	531998.95	4185982.80	Картометрический метод	0.2	-
5311	532013.05	4185976.00	Картометрический метод	0.2	-
5312	532022.15	4185944.00	Картометрический метод	0.2	-
5313	532028.80	4185938.10	Картометрический метод	0.2	-
5314	532039.25	4185939.40	Картометрический метод	0.2	-
5315	532044.30	4185945.50	Картометрический метод	0.2	-
5305	532055.30	4186000.45	Картометрический метод	0.2	-
Л-203					
5316	531583.55	4185294.45	Картометрический метод	0.2	-
5317	531573.40	4185301.95	Картометрический метод	0.2	-
5318	531563.00	4185301.40	Картометрический метод	0.2	-

2. Сведения о характерных точках границ объекта					
Обозначение характерных точек части границы	Координаты, м		Метод определения координат характерной точки	Средняя квадратическая погрешность положения характерной точки (Mt), м	Описание обозначения точки на местности (при наличии)
	X	Y			
1	2	3	4	5	6
5319	531530.55	4185282.30	Картометрический метод	0.2	-
5320	531521.55	4185270.70	Картометрический метод	0.2	-
5321	531517.20	4185252.50	Картометрический метод	0.2	-
5322	531523.30	4185241.75	Картометрический метод	0.2	-
5323	531543.00	4185240.90	Картометрический метод	0.2	-
5324	531558.95	4185255.10	Картометрический метод	0.2	-
5325	531582.10	4185276.80	Картометрический метод	0.2	-
5316	531583.55	4185294.45	Картометрический метод	0.2	-
Л-204					
5326	531499.20	4185220.80	Картометрический метод	0.2	-
5327	531496.65	4185231.35	Картометрический метод	0.2	-
5328	531490.70	4185233.25	Картометрический метод	0.2	-
5329	531475.20	4185230.20	Картометрический метод	0.2	-
5330	531464.05	4185216.45	Картометрический метод	0.2	-
5331	531458.40	4185193.15	Картометрический метод	0.2	-
5332	531464.50	4185191.40	Картометрический метод	0.2	-
5333	531494.05	4185210.70	Картометрический метод	0.2	-
5326	531499.20	4185220.80	Картометрический метод	0.2	-
Л-205					
5334	532674.65	4187326.80	Картометрический метод	0.2	-
5335	532668.55	4187334.35	Картометрический метод	0.2	-
5336	532642.45	4187363.00	Картометрический метод	0.2	-
5337	532636.40	4187365.05	Картометрический метод	0.2	-
5338	532628.00	4187359.80	Картометрический метод	0.2	-
5339	532630.90	4187341.85	Картометрический метод	0.2	-
5340	532642.20	4187327.70	Картометрический метод	0.2	-

2. Сведения о характерных точках границ объекта					
Обозначение характерных точек части границы	Координаты, м		Метод определения координат характерной точки	Средняя квадратическая погрешность положения характерной точки (M <sub>t</sub> ), м	Описание обозначения точки на местности (при наличии)
	X	Y			
1	2	3	4	5	6
5341	532663.60	4187312.30	Картометрический метод	0.2	-
5342	532674.35	4187316.10	Картометрический метод	0.2	-
5334	532674.65	4187326.80	Картометрический метод	0.2	-
Л-206					
5343	531175.35	4184852.55	Картометрический метод	0.2	-
5344	531167.55	4184876.60	Картометрический метод	0.2	-
5345	531150.80	4184905.90	Картометрический метод	0.2	-
5346	531146.25	4184912.75	Картометрический метод	0.2	-
5347	531135.95	4184913.45	Картометрический метод	0.2	-
5348	531122.45	4184919.85	Картометрический метод	0.2	-
5349	531114.40	4184950.50	Картометрический метод	0.2	-
5350	531108.70	4184954.40	Картометрический метод	0.2	-
5351	531100.65	4184956.05	Картометрический метод	0.2	-
5352	531079.60	4184952.10	Картометрический метод	0.2	-
5353	531074.10	4184942.30	Картометрический метод	0.2	-
5354	531071.60	4184920.55	Картометрический метод	0.2	-
5355	531071.70	4184838.35	Картометрический метод	0.2	-
5356	531068.40	4184825.30	Картометрический метод	0.2	-
5357	531057.70	4184807.00	Картометрический метод	0.2	-
5358	531042.70	4184790.35	Картометрический метод	0.2	-
5359	531035.70	4184769.00	Картометрический метод	0.2	-
5360	531012.70	4184743.65	Картометрический метод	0.2	-
5361	530991.70	4184693.65	Картометрический метод	0.2	-
5362	530965.70	4184665.05	Картометрический метод	0.2	-
5363	530961.65	4184656.00	Картометрический метод	0.2	-
5364	530952.65	4184615.65	Картометрический метод	0.2	-

2. Сведения о характерных точках границ объекта					
Обозначение характерных точек части границы	Координаты, м		Метод определения координат характерной точки	Средняя квадратическая погрешность положения характерной точки (M <sub>t</sub> ), м	Описание обозначения точки на местности (при наличии)
	X	Y			
1	2	3	4	5	6
5365	530933.65	4184584.00	Картометрический метод	0.2	-
5366	530933.65	4184563.70	Картометрический метод	0.2	-
5367	530931.00	4184558.05	Картометрический метод	0.2	-
5368	530947.30	4184541.35	Картометрический метод	0.2	-
5369	530978.65	4184541.35	Картометрический метод	0.2	-
5370	530985.95	4184544.75	Картометрический метод	0.2	-
5371	530996.70	4184556.20	Картометрический метод	0.2	-
5372	531005.65	4184573.60	Картометрический метод	0.2	-
5373	531006.55	4184604.00	Картометрический метод	0.2	-
5374	531019.15	4184646.15	Картометрический метод	0.2	-
5375	531037.70	4184684.35	Картометрический метод	0.2	-
5376	531052.35	4184692.35	Картометрический метод	0.2	-
5377	531055.55	4184698.10	Картометрический метод	0.2	-
5378	531057.85	4184729.90	Картометрический метод	0.2	-
5379	531063.10	4184745.00	Картометрический метод	0.2	-
5380	531084.65	4184758.05	Картометрический метод	0.2	-
5381	531089.45	4184764.25	Картометрический метод	0.2	-
5382	531094.25	4184786.45	Картометрический метод	0.2	-
5383	531099.05	4184793.95	Картометрический метод	0.2	-
5384	531121.05	4184814.85	Картометрический метод	0.2	-
5343	531175.35	4184852.55	Картометрический метод	0.2	-
Л-207					
5385	532950.85	4184841.80	Картометрический метод	0.2	-
5386	532950.25	4184878.80	Картометрический метод	0.2	-
5387	532921.80	4184894.70	Картометрический метод	0.2	-
5388	532879.10	4184900.40	Картометрический метод	0.2	-

2. Сведения о характерных точках границ объекта					
Обозначение характерных точек части границы	Координаты, м		Метод определения координат характерной точки	Средняя квадратическая погрешность положения характерной точки (Mt), м	Описание обозначения точки на местности (при наличии)
	X	Y			
1	2	3	4	5	6
5389	532872.85	4184866.25	Картометрический метод	0.2	-
5390	532852.35	4184817.35	Картометрический метод	0.2	-
5391	532858.65	4184792.35	Картометрический метод	0.2	-
5392	532902.45	4184765.05	Картометрический метод	0.2	-
5393	532936.05	4184770.15	Картометрический метод	0.2	-
5385	532950.85	4184841.80	Картометрический метод	0.2	-
Л-208					
5394	532892.80	4185060.80	Картометрический метод	0.2	-
5395	532864.30	4185137.60	Картометрический метод	0.2	-
5396	532847.95	4185153.95	Картометрический метод	0.2	-
5397	532846.40	4185151.40	Картометрический метод	0.2	-
5398	532838.00	4185153.45	Картометрический метод	0.2	-
5399	532816.00	4185148.50	Картометрический метод	0.2	-
5400	532816.85	4185140.70	Картометрический метод	0.2	-
5401	532831.90	4185126.50	Картометрический метод	0.2	-
5402	532826.70	4185100.15	Картометрический метод	0.2	-
5403	532821.20	4185096.40	Картометрический метод	0.2	-
5404	532816.30	4185096.40	Картометрический метод	0.2	-
5405	532792.80	4185111.50	Картометрический метод	0.2	-
5406	532783.25	4185109.75	Картометрический метод	0.2	-
5407	532783.00	4185109.50	Картометрический метод	0.2	-
5408	532811.95	4185061.95	Картометрический метод	0.2	-
5409	532845.55	4185031.80	Картометрический метод	0.2	-
5394	532892.80	4185060.80	Картометрический метод	0.2	-
Л-209					
5410	533006.60	4185337.80	Картометрический метод	0.2	-

2. Сведения о характерных точках границ объекта					
Обозначение характерных точек части границы	Координаты, м		Метод определения координат характерной точки	Средняя квадратическая погрешность положения характерной точки (M <sub>t</sub> ), м	Описание обозначения точки на местности (при наличии)
	X	Y			
1	2	3	4	5	6
5411	532981.55	4185375.35	Картометрический метод	0.2	-
5412	532956.50	4185374.20	Картометрический метод	0.2	-
5413	532967.35	4185346.90	Картометрический метод	0.2	-
5414	532992.35	4185324.15	Картометрический метод	0.2	-
5410	533006.60	4185337.80	Картометрический метод	0.2	-
Л-210					
5415	532842.70	4185667.70	Картометрический метод	0.2	-
5416	532825.60	4185704.65	Картометрический метод	0.2	-
5417	532799.45	4185712.05	Картометрический метод	0.2	-
5418	532776.10	4185697.85	Картометрический метод	0.2	-
5419	532766.40	4185663.15	Картометрический метод	0.2	-
5420	532777.25	4185624.45	Картометрический метод	0.2	-
5415	532842.70	4185667.70	Картометрический метод	0.2	-
Л-211					
5421	533081.75	4184979.45	Картометрический метод	0.2	-
5422	533062.95	4185015.85	Картометрический метод	0.2	-
5423	533027.65	4184999.35	Картометрический метод	0.2	-
5424	533032.20	4184966.40	Картометрический метод	0.2	-
5425	533065.80	4184970.95	Картометрический метод	0.2	-
5421	533081.75	4184979.45	Картометрический метод	0.2	-
Л-212					
5426	533193.55	4185523.95	Картометрический метод	0.2	-
5427	533185.45	4185558.65	Картометрический метод	0.2	-
5428	533180.25	4185569.10	Картометрический метод	0.2	-
5429	533169.85	4185578.65	Картометрический метод	0.2	-
5430	533153.90	4185580.40	Картометрический метод	0.2	-

2. Сведения о характерных точках границ объекта					
Обозначение характерных точек части границы	Координаты, м		Метод определения координат характерной точки	Средняя квадратическая погрешность положения характерной точки (M <sub>t</sub> ), м	Описание обозначения точки на местности (при наличии)
	X	Y			
1	2	3	4	5	6
5431	533142.35	4185574.90	Картометрический метод	0.2	-
5432	533130.40	4185516.85	Картометрический метод	0.2	-
5433	533141.20	4185491.05	Картометрический метод	0.2	-
5434	533148.55	4185483.40	Картометрический метод	0.2	-
5435	533170.75	4185469.25	Картометрический метод	0.2	-
5436	533172.70	4185468.65	Картометрический метод	0.2	-
5437	533177.35	4185470.70	Картометрический метод	0.2	-
5438	533185.45	4185486.00	Картометрический метод	0.2	-
5426	533193.55	4185523.95	Картометрический метод	0.2	-
Л-213					
5439	533957.50	4186531.45	Картометрический метод	0.2	-
5440	533950.85	4186546.10	Картометрический метод	0.2	-
5441	533940.70	4186556.95	Картометрический метод	0.2	-
5442	533943.75	4186569.80	Картометрический метод	0.2	-
5443	533952.85	4186581.70	Картометрический метод	0.2	-
5444	533956.90	4186593.25	Картометрический метод	0.2	-
5445	533957.20	4186611.10	Картометрический метод	0.2	-
5446	533952.30	4186630.45	Картометрический метод	0.2	-
5447	533941.70	4186628.60	Картометрический метод	0.2	-
5448	533930.30	4186618.30	Картометрический метод	0.2	-
5449	533922.20	4186622.35	Картометрический метод	0.2	-
5450	533913.65	4186635.55	Картометрический метод	0.2	-
5451	533891.90	4186637.45	Картометрический метод	0.2	-
5452	533882.35	4186629.75	Картометрический метод	0.2	-
5453	533876.45	4186615.40	Картометрический метод	0.2	-
5454	533868.65	4186610.65	Картометрический метод	0.2	-



2. Сведения о характерных точках границ объекта					
Обозначение характерных точек части границы	Координаты, м		Метод определения координат характерной точки	Средняя квадратическая погрешность положения характерной точки (M <sub>t</sub> ), м	Описание обозначения точки на местности (при наличии)
	X	Y			
1	2	3	4	5	6
5455	533869.35	4186601.80	Картометрический метод	0.2	-
5456	533885.85	4186583.10	Картометрический метод	0.2	-
5457	533887.75	4186531.75	Картометрический метод	0.2	-
5458	533890.20	4186521.65	Картометрический метод	0.2	-
5459	533896.00	4186514.50	Картометрический метод	0.2	-
5460	533915.15	4186509.05	Картометрический метод	0.2	-
5461	533936.20	4186508.75	Картометрический метод	0.2	-
5462	533946.50	4186510.50	Картометрический метод	0.2	-
5463	533955.75	4186517.40	Картометрический метод	0.2	-
5439	533957.50	4186531.45	Картометрический метод	0.2	-
Л-214					
5464	533659.60	4184816.45	Картометрический метод	0.2	-
5465	533646.15	4184869.00	Картометрический метод	0.2	-
5466	533653.35	4184886.40	Картометрический метод	0.2	-
5467	533655.45	4184891.40	Картометрический метод	0.2	-
5468	533641.65	4184911.20	Картометрический метод	0.2	-
5469	533622.70	4184909.00	Картометрический метод	0.2	-
5470	533614.30	4184872.40	Картометрический метод	0.2	-
5471	533599.80	4184842.70	Картометрический метод	0.2	-
5472	533600.70	4184799.75	Картометрический метод	0.2	-
5473	533600.60	4184793.90	Картометрический метод	0.2	-
5474	533601.85	4184793.05	Картометрический метод	0.2	-
5475	533610.50	4184780.60	Картометрический метод	0.2	-
5476	533631.05	4184780.05	Картометрический метод	0.2	-
5477	533642.10	4184798.50	Картометрический метод	0.2	-
5478	533657.85	4184811.40	Картометрический метод	0.2	-

2. Сведения о характерных точках границ объекта					
Обозначение характерных точек части границы	Координаты, м		Метод определения координат характерной точки	Средняя квадратическая погрешность положения характерной точки (M <sub>t</sub> ), м	Описание обозначения точки на местности (при наличии)
	X	Y			
1	2	3	4	5	6
5464	533659.60	4184816.45	Картометрический метод	0.2	-
Л-215					
5479	533804.85	4184670.65	Картометрический метод	0.2	-
5480	533803.65	4184700.80	Картометрический метод	0.2	-
5481	533788.30	4184723.40	Картометрический метод	0.2	-
5482	533780.65	4184717.90	Картометрический метод	0.2	-
5483	533774.85	4184709.55	Картометрический метод	0.2	-
5484	533761.55	4184708.10	Картометрический метод	0.2	-
5485	533749.40	4184724.90	Картометрический метод	0.2	-
5486	533743.45	4184726.75	Картометрический метод	0.2	-
5487	533725.20	4184715.30	Картометрический метод	0.2	-
5488	533721.60	4184709.35	Картометрический метод	0.2	-
5489	533719.85	4184686.95	Картометрический метод	0.2	-
5490	533711.65	4184666.25	Картометрический метод	0.2	-
5491	533713.65	4184650.45	Картометрический метод	0.2	-
5492	533724.95	4184649.60	Картометрический метод	0.2	-
5493	533750.00	4184683.60	Картометрический метод	0.2	-
5494	533755.65	4184682.45	Картометрический метод	0.2	-
5495	533763.75	4184668.00	Картометрический метод	0.2	-
5496	533773.30	4184658.70	Картометрический метод	0.2	-
5497	533783.40	4184654.50	Картометрический метод	0.2	-
5498	533791.80	4184657.85	Картометрический метод	0.2	-
5499	533795.25	4184658.10	Картометрический метод	0.2	-
5479	533804.85	4184670.65	Картометрический метод	0.2	-
Л-216					
5500	533638.60	4184591.85	Картометрический метод	0.2	-

2. Сведения о характерных точках границ объекта					
Обозначение характерных точек части границы	Координаты, м		Метод определения координат характерной точки	Средняя квадратическая погрешность положения характерной точки (M <sub>t</sub> ), м	Описание обозначения точки на местности (при наличии)
	X	Y			
1	2	3	4	5	6
5501	533635.85	4184614.45	Картометрический метод	0.2	-
5502	533625.70	4184637.00	Картометрический метод	0.2	-
5503	533609.20	4184629.05	Картометрический метод	0.2	-
5504	533599.95	4184616.90	Картометрический метод	0.2	-
5505	533597.90	4184610.55	Картометрический метод	0.2	-
5506	533597.50	4184599.30	Картометрический метод	0.2	-
5507	533598.05	4184597.05	Картометрический метод	0.2	-
5508	533599.25	4184596.15	Картометрический метод	0.2	-
5509	533613.45	4184588.60	Картометрический метод	0.2	-
5510	533621.95	4184585.20	Картометрический метод	0.2	-
5511	533633.50	4184586.50	Картометрический метод	0.2	-
5500	533638.60	4184591.85	Картометрический метод	0.2	-
Л-217					
5512	533712.40	4184618.90	Картометрический метод	0.2	-
5513	533712.30	4184627.75	Картометрический метод	0.2	-
5514	533706.65	4184641.65	Картометрический метод	0.2	-
5515	533702.85	4184645.00	Картометрический метод	0.2	-
5516	533669.70	4184647.75	Картометрический метод	0.2	-
5517	533654.65	4184642.80	Картометрический метод	0.2	-
5518	533647.60	4184627.75	Картометрический метод	0.2	-
5519	533646.55	4184616.30	Картометрический метод	0.2	-
5520	533657.40	4184607.90	Картометрический метод	0.2	-
5521	533683.15	4184601.85	Картометрический метод	0.2	-
5522	533704.05	4184601.70	Картометрический метод	0.2	-
5523	533711.25	4184611.85	Картометрический метод	0.2	-
5512	533712.40	4184618.90	Картометрический метод	0.2	-

2. Сведения о характерных точках границ объекта					
Обозначение характерных точек части границы	Координаты, м		Метод определения координат характерной точки	Средняя квадратическая погрешность положения характерной точки (Mt), м	Описание обозначения точки на местности (при наличии)
	X	Y			
1	2	3	4	5	6
Л-218					
5524	533512.00	4185163.75	Картометрический метод	0.2	-
5525	533483.55	4185250.20	Картометрический метод	0.2	-
5526	533468.80	4185257.05	Картометрический метод	0.2	-
5527	533402.80	4185219.50	Картометрический метод	0.2	-
5528	533411.90	4185201.30	Картометрический метод	0.2	-
5529	533463.10	4185163.75	Картометрический метод	0.2	-
5530	533498.35	4185150.10	Картометрический метод	0.2	-
5524	533512.00	4185163.75	Картометрический метод	0.2	-
Л-219					
5531	533365.85	4185427.10	Картометрический метод	0.2	-
5532	533345.35	4185465.75	Картометрический метод	0.2	-
5533	533315.80	4185476.00	Картометрический метод	0.2	-
5534	533308.95	4185458.95	Картометрический метод	0.2	-
5535	533330.60	4185430.50	Картометрический метод	0.2	-
5536	533354.45	4185419.10	Картометрический метод	0.2	-
5531	533365.85	4185427.10	Картометрический метод	0.2	-
Л-220					
5537	535093.95	4182399.95	Картометрический метод	0.2	-
5538	535082.05	4182431.80	Картометрический метод	0.2	-
5539	535076.30	4182437.05	Картометрический метод	0.2	-
5540	535054.30	4182439.35	Картометрический метод	0.2	-
5541	535050.85	4182442.25	Картометрический метод	0.2	-
5542	535033.75	4182436.45	Картометрический метод	0.2	-
5543	535027.40	4182459.05	Картометрический метод	0.2	-
5544	535019.00	4182472.65	Картометрический метод	0.2	-

2. Сведения о характерных точках границ объекта					
Обозначение характерных точек части границы	Координаты, м		Метод определения координат характерной точки	Средняя квадратическая погрешность положения характерной точки (M <sub>t</sub> ), м	Описание обозначения точки на местности (при наличии)
	X	Y			
1	2	3	4	5	6
5545	535012.90	4182472.35	Картометрический метод	0.2	-
5546	535011.20	4182469.45	Картометрический метод	0.2	-
5547	535012.35	4182448.60	Картометрический метод	0.2	-
5548	535025.35	4182412.45	Картометрический метод	0.2	-
5549	535034.05	4182402.60	Картометрический метод	0.2	-
5550	535045.60	4182399.40	Картометрический метод	0.2	-
5551	535055.45	4182409.80	Картометрический метод	0.2	-
5552	535060.65	4182409.80	Картометрический метод	0.2	-
5553	535076.60	4182402.30	Картометрический метод	0.2	-
5554	535087.55	4182390.15	Картометрический метод	0.2	-
5555	535092.80	4182389.30	Картометрический метод	0.2	-
5537	535093.95	4182399.95	Картометрический метод	0.2	-
Л-221					
5556	535071.05	4182467.15	Картометрический метод	0.2	-
5557	535059.80	4182492.35	Картометрический метод	0.2	-
5558	535049.40	4182506.20	Картометрический метод	0.2	-
5559	535039.55	4182507.95	Картометрический метод	0.2	-
5560	535015.80	4182517.20	Картометрический метод	0.2	-
5561	535011.45	4182515.75	Картометрический метод	0.2	-
5562	535009.75	4182509.65	Картометрический метод	0.2	-
5563	535020.15	4182485.10	Картометрический метод	0.2	-
5564	535041.00	4182463.65	Картометрический метод	0.2	-
5565	535067.60	4182458.45	Картометрический метод	0.2	-
5556	535071.05	4182467.15	Картометрический метод	0.2	-
Л-222					
5566	535017.25	4182418.80	Картометрический метод	0.2	-

2. Сведения о характерных точках границ объекта					
Обозначение характерных точек части границы	Координаты, м		Метод определения координат характерной точки	Средняя квадратическая погрешность положения характерной точки (Mt), м	Описание обозначения точки на местности (при наличии)
	X	Y			
1	2	3	4	5	6
5567	535006.25	4182437.00	Картометрический метод	0.2	-
5568	535002.50	4182464.85	Картометрический метод	0.2	-
5569	534990.65	4182473.80	Картометрический метод	0.2	-
5570	534981.95	4182471.50	Картометрический метод	0.2	-
5571	534977.30	4182449.50	Картометрический метод	0.2	-
5572	534959.10	4182422.55	Картометрический метод	0.2	-
5573	534956.20	4182414.75	Картометрический метод	0.2	-
5574	534956.80	4182401.15	Картометрический метод	0.2	-
5575	534966.60	4182379.15	Картометрический метод	0.2	-
5576	534977.90	4182382.90	Картометрический метод	0.2	-
5577	534985.70	4182401.45	Картометрический метод	0.2	-
5578	535004.50	4182396.80	Картометрический метод	0.2	-
5579	535010.90	4182397.95	Картометрический метод	0.2	-
5580	535016.40	4182403.75	Картометрический метод	0.2	-
5566	535017.25	4182418.80	Картометрический метод	0.2	-
Л-223					
5581	534880.45	4182519.70	Картометрический метод	0.2	-
5582	534874.55	4182536.30	Картометрический метод	0.2	-
5583	534868.75	4182542.70	Картометрический метод	0.2	-
5584	534828.10	4182556.15	Картометрический метод	0.2	-
5585	534819.00	4182552.95	Картометрический метод	0.2	-
5586	534817.85	4182544.85	Картометрический метод	0.2	-
5587	534831.25	4182519.25	Картометрический метод	0.2	-
5588	534831.55	4182511.00	Картометрический метод	0.2	-
5589	534829.40	4182505.35	Картометрический метод	0.2	-
5590	534819.85	4182499.25	Картометрический метод	0.2	-

2. Сведения о характерных точках границ объекта					
Обозначение характерных точек части границы	Координаты, м		Метод определения координат характерной точки	Средняя квадратическая погрешность положения характерной точки (M <sub>t</sub> ), м	Описание обозначения точки на местности (при наличии)
	X	Y			
1	2	3	4	5	6
5591	534805.50	4182504.15	Картометрический метод	0.2	-
5592	534788.60	4182536.75	Картометрический метод	0.2	-
5593	534783.65	4182539.10	Картометрический метод	0.2	-
5594	534776.75	4182537.75	Картометрический метод	0.2	-
5595	534764.00	4182522.40	Картометрический метод	0.2	-
5596	534807.25	4182470.05	Картометрический метод	0.2	-
5597	534819.00	4182462.90	Картометрический метод	0.2	-
5598	534829.55	4182467.00	Картометрический метод	0.2	-
5599	534851.55	4182468.00	Картометрический метод	0.2	-
5600	534856.30	4182476.10	Картометрический метод	0.2	-
5601	534850.10	4182494.95	Картометрический метод	0.2	-
5602	534850.05	4182508.40	Картометрический метод	0.2	-
5603	534853.55	4182516.50	Картометрический метод	0.2	-
5604	534860.65	4182522.55	Картометрический метод	0.2	-
5605	534878.15	4182517.95	Картометрический метод	0.2	-
5581	534880.45	4182519.70	Картометрический метод	0.2	-
Л-224					
5606	534855.50	4182678.90	Картометрический метод	0.2	-
5607	534852.05	4182682.35	Картометрический метод	0.2	-
5608	534839.75	4182680.05	Картометрический метод	0.2	-
5609	534827.45	4182665.15	Картометрический метод	0.2	-
5610	534813.00	4182639.20	Картометрический метод	0.2	-
5611	534778.95	4182603.65	Картометрический метод	0.2	-
5612	534777.40	4182599.45	Картометрический метод	0.2	-
5613	534780.70	4182586.70	Картометрический метод	0.2	-
5614	534791.00	4182573.35	Картометрический метод	0.2	-

2. Сведения о характерных точках границ объекта					
Обозначение характерных точек части границы	Координаты, м		Метод определения координат характерной точки	Средняя квадратическая погрешность положения характерной точки (Mt), м	Описание обозначения точки на местности (при наличии)
	X	Y			
1	2	3	4	5	6
5615	534797.05	4182575.70	Картометрический метод	0.2	-
5616	534803.70	4182586.55	Картометрический метод	0.2	-
5617	534843.50	4182620.85	Картометрический метод	0.2	-
5618	534847.55	4182629.10	Картометрический метод	0.2	-
5619	534851.15	4182667.90	Картометрический метод	0.2	-
5606	534855.50	4182678.90	Картометрический метод	0.2	-
Л-225					
5620	534715.65	4182649.50	Картометрический метод	0.2	-
5621	534715.55	4182664.30	Картометрический метод	0.2	-
5622	534710.45	4182682.65	Картометрический метод	0.2	-
5623	534702.65	4182693.20	Картометрический метод	0.2	-
5624	534694.40	4182698.00	Картометрический метод	0.2	-
5625	534677.20	4182696.25	Картометрический метод	0.2	-
5626	534666.20	4182686.55	Картометрический метод	0.2	-
5627	534662.70	4182666.30	Картометрический метод	0.2	-
5628	534663.00	4182606.95	Картометрический метод	0.2	-
5629	534683.30	4182610.85	Картометрический метод	0.2	-
5630	534694.10	4182616.35	Картометрический метод	0.2	-
5631	534710.90	4182636.50	Картометрический метод	0.2	-
5620	534715.65	4182649.50	Картометрический метод	0.2	-
Л-226					
5632	534941.65	4183526.90	Картометрический метод	0.2	-
5633	534940.35	4183532.55	Картометрический метод	0.2	-
5634	534921.35	4183574.80	Картометрический метод	0.2	-
5635	534917.20	4183600.15	Картометрический метод	0.2	-
5636	534882.40	4183690.60	Картометрический метод	0.2	-



2. Сведения о характерных точках границ объекта					
Обозначение характерных точек части границы	Координаты, м		Метод определения координат характерной точки	Средняя квадратическая погрешность положения характерной точки (M <sub>t</sub> ), м	Описание обозначения точки на местности (при наличии)
	X	Y			
1	2	3	4	5	6
5637	534860.40	4183769.15	Картометрический метод	0.2	-
5638	534853.30	4183810.15	Картометрический метод	0.2	-
5639	534838.25	4183835.45	Картометрический метод	0.2	-
5640	534797.10	4183867.60	Картометрический метод	0.2	-
5641	534792.75	4183875.85	Картометрический метод	0.2	-
5642	534791.75	4183890.00	Картометрический метод	0.2	-
5643	534794.80	4183902.05	Картометрический метод	0.2	-
5644	534804.20	4183913.35	Картометрический метод	0.2	-
5645	534829.10	4183914.35	Картометрический метод	0.2	-
5646	534868.20	4183906.55	Картометрический метод	0.2	-
5647	534875.15	4183911.30	Картометрический метод	0.2	-
5648	534874.30	4183918.85	Картометрический метод	0.2	-
5649	534865.90	4183925.05	Картометрический метод	0.2	-
5650	534822.30	4183934.75	Картометрический метод	0.2	-
5651	534809.25	4183950.85	Картометрический метод	0.2	-
5652	534774.35	4183982.95	Картометрический метод	0.2	-
5653	534764.50	4183987.75	Картометрический метод	0.2	-
5654	534726.30	4183999.00	Картометрический метод	0.2	-
5655	534710.50	4183997.70	Картометрический метод	0.2	-
5656	534697.15	4183990.75	Картометрический метод	0.2	-
5657	534673.85	4184015.80	Картометрический метод	0.2	-
5658	534663.00	4184033.00	Картометрический метод	0.2	-
5659	534665.30	4184107.70	Картометрический метод	0.2	-
5660	534659.95	4184121.45	Картометрический метод	0.2	-
5661	534645.05	4184129.60	Картометрический метод	0.2	-
5662	534622.75	4184128.85	Картометрический метод	0.2	-

2. Сведения о характерных точках границ объекта					
Обозначение характерных точек части границы	Координаты, м		Метод определения координат характерной точки	Средняя квадратическая погрешность положения характерной точки (M <sub>t</sub> ), м	Описание обозначения точки на местности (при наличии)
	X	Y			
1	2	3	4	5	6
5663	534598.55	4184122.75	Картометрический метод	0.2	-
5664	534589.85	4184116.10	Картометрический метод	0.2	-
5665	534579.45	4184099.20	Картометрический метод	0.2	-
5666	534568.70	4184040.85	Картометрический метод	0.2	-
5667	534536.85	4184014.50	Картометрический метод	0.2	-
5668	534530.35	4184004.35	Картометрический метод	0.2	-
5669	534527.30	4183985.85	Картометрический метод	0.2	-
5670	534529.45	4183979.35	Картометрический метод	0.2	-
5671	534535.25	4183973.40	Картометрический метод	0.2	-
5672	534559.15	4183962.70	Картометрический метод	0.2	-
5673	534636.65	4183934.75	Картометрический метод	0.2	-
5674	534645.75	4183936.80	Картометрический метод	0.2	-
5675	534655.30	4183950.70	Картометрический метод	0.2	-
5676	534663.00	4183950.80	Картометрический метод	0.2	-
5677	534671.55	4183923.90	Картометрический метод	0.2	-
5678	534709.35	4183915.35	Картометрический метод	0.2	-
5679	534746.55	4183900.70	Картометрический метод	0.2	-
5680	534756.70	4183857.75	Картометрический метод	0.2	-
5681	534779.85	4183819.10	Картометрический метод	0.2	-
5682	534806.40	4183782.80	Картометрический метод	0.2	-
5683	534826.35	4183777.00	Картометрический метод	0.2	-
5684	534835.80	4183766.00	Картометрический метод	0.2	-
5685	534840.10	4183740.50	Картометрический метод	0.2	-
5686	534865.35	4183685.50	Картометрический метод	0.2	-
5687	534916.00	4183528.20	Картометрический метод	0.2	-
5688	534927.75	4183520.65	Картометрический метод	0.2	-

2. Сведения о характерных точках границ объекта					
Обозначение характерных точек части границы	Координаты, м		Метод определения координат характерной точки	Средняя квадратическая погрешность положения характерной точки (Mt), м	Описание обозначения точки на местности (при наличии)
	X	Y			
1	2	3	4	5	6
5689	534938.30	4183521.10	Картометрический метод	0.2	-
5632	534941.65	4183526.90	Картометрический метод	0.2	-
Л-227					
5690	534561.55	4183661.65	Картометрический метод	0.2	-
5691	534557.55	4183697.10	Картометрический метод	0.2	-
5692	534535.85	4183731.55	Картометрический метод	0.2	-
5693	534529.45	4183750.95	Картометрический метод	0.2	-
5694	534502.15	4183825.50	Картометрический метод	0.2	-
5695	534495.05	4183834.15	Картометрический метод	0.2	-
5696	534488.70	4183835.75	Картометрический метод	0.2	-
5697	534454.35	4183828.70	Картометрический метод	0.2	-
5698	534449.30	4183820.40	Картометрический метод	0.2	-
5699	534448.00	4183795.95	Картометрический метод	0.2	-
5700	534437.85	4183774.50	Картометрический метод	0.2	-
5701	534435.55	4183762.50	Картометрический метод	0.2	-
5702	534438.75	4183737.80	Картометрический метод	0.2	-
5703	534435.40	4183729.65	Картометрический метод	0.2	-
5704	534426.70	4183723.15	Картометрический метод	0.2	-
5705	534382.10	4183721.00	Картометрический метод	0.2	-
5706	534367.05	4183704.90	Картометрический метод	0.2	-
5707	534350.95	4183680.30	Картометрический метод	0.2	-
5708	534346.60	4183671.35	Картометрический метод	0.2	-
5709	534348.35	4183655.00	Картометрический метод	0.2	-
5710	534355.15	4183646.30	Картометрический метод	0.2	-
5711	534361.40	4183645.55	Картометрический метод	0.2	-
5712	534396.00	4183695.20	Картометрический метод	0.2	-

2. Сведения о характерных точках границ объекта					
Обозначение характерных точек части границы	Координаты, м		Метод определения координат характерной точки	Средняя квадратическая погрешность положения характерной точки (M <sub>t</sub> ), м	Описание обозначения точки на местности (при наличии)
	X	Y			
1	2	3	4	5	6
5713	534411.50	4183699.70	Картометрический метод	0.2	-
5714	534418.45	4183691.75	Картометрический метод	0.2	-
5715	534420.60	4183682.95	Картометрический метод	0.2	-
5716	534414.95	4183646.60	Картометрический метод	0.2	-
5717	534420.45	4183639.50	Картометрический метод	0.2	-
5718	534440.90	4183637.60	Картометрический метод	0.2	-
5719	534452.65	4183639.90	Картометрический метод	0.2	-
5720	534460.30	4183646.35	Картометрический метод	0.2	-
5721	534492.90	4183651.50	Картометрический метод	0.2	-
5722	534500.55	4183651.95	Картометрический метод	0.2	-
5723	534506.80	4183646.85	Картометрический метод	0.2	-
5724	534503.60	4183637.35	Картометрический метод	0.2	-
5725	534485.95	4183626.15	Картометрический метод	0.2	-
5726	534480.15	4183616.35	Картометрический метод	0.2	-
5727	534472.20	4183596.50	Картометрический метод	0.2	-
5728	534474.65	4183588.70	Картометрический метод	0.2	-
5729	534520.70	4183602.90	Картометрический метод	0.2	-
5730	534541.70	4183618.80	Картометрический метод	0.2	-
5690	534561.55	4183661.65	Картометрический метод	0.2	-
Л-228					
5731	533709.50	4182305.25	Картометрический метод	0.2	-
5732	533702.50	4182319.50	Картометрический метод	0.2	-
5733	533679.45	4182349.15	Картометрический метод	0.2	-
5734	533669.85	4182358.40	Картометрический метод	0.2	-
5735	533655.20	4182358.70	Картометрический метод	0.2	-
5736	533632.10	4182338.40	Картометрический метод	0.2	-

2. Сведения о характерных точках границ объекта					
Обозначение характерных точек части границы	Координаты, м		Метод определения координат характерной точки	Средняя квадратическая погрешность положения характерной точки (Mt), м	Описание обозначения точки на местности (при наличии)
	X	Y			
1	2	3	4	5	6
5737	533624.60	4182318.30	Картометрический метод	0.2	-
5738	533625.30	4182311.55	Картометрический метод	0.2	-
5739	533645.85	4182290.75	Картометрический метод	0.2	-
5740	533661.45	4182277.70	Картометрический метод	0.2	-
5741	533675.95	4182272.15	Картометрический метод	0.2	-
5742	533692.50	4182278.15	Картометрический метод	0.2	-
5743	533703.90	4182287.05	Картометрический метод	0.2	-
5731	533709.50	4182305.25	Картометрический метод	0.2	-
Л-229					
5744	534332.10	4183936.50	Картометрический метод	0.2	-
5745	534329.25	4183947.50	Картометрический метод	0.2	-
5746	534322.00	4183952.40	Картометрический метод	0.2	-
5747	534298.55	4183950.10	Картометрический метод	0.2	-
5748	534291.00	4183944.85	Картометрический метод	0.2	-
5749	534271.60	4183906.10	Картометрический метод	0.2	-
5750	534277.10	4183895.95	Картометрический метод	0.2	-
5751	534288.95	4183896.25	Картометрический метод	0.2	-
5744	534332.10	4183936.50	Картометрический метод	0.2	-
Л-230					
5752	534340.90	4184078.50	Картометрический метод	0.2	-
5753	534338.00	4184085.70	Картометрический метод	0.2	-
5754	534325.25	4184091.70	Картометрический метод	0.2	-
5755	534306.65	4184087.35	Картометрический метод	0.2	-
5756	534300.55	4184079.80	Картометрический метод	0.2	-
5757	534302.30	4184064.50	Картометрический метод	0.2	-
5758	534325.65	4184061.85	Картометрический метод	0.2	-

2. Сведения о характерных точках границ объекта					
Обозначение характерных точек части границы	Координаты, м		Метод определения координат характерной точки	Средняя квадратическая погрешность положения характерной точки (Mt), м	Описание обозначения точки на местности (при наличии)
	X	Y			
1	2	3	4	5	6
5759	534339.25	4184066.95	Картометрический метод	0.2	-
5752	534340.90	4184078.50	Картометрический метод	0.2	-
Л-231					
5760	534113.15	4183638.05	Картометрический метод	0.2	-
5761	534112.00	4183653.10	Картометрический метод	0.2	-
5762	534102.70	4183667.30	Картометрический метод	0.2	-
5763	534096.05	4183669.90	Картометрический метод	0.2	-
5764	534080.40	4183666.40	Картометрический метод	0.2	-
5765	534056.65	4183634.60	Картометрический метод	0.2	-
5766	534047.40	4183609.10	Картометрический метод	0.2	-
5767	534045.35	4183582.75	Картометрический метод	0.2	-
5768	534051.75	4183577.25	Картометрический метод	0.2	-
5769	534076.35	4183590.30	Картометрический метод	0.2	-
5760	534113.15	4183638.05	Картометрический метод	0.2	-
Л-232					
5770	534261.95	4184152.70	Картометрический метод	0.2	-
5771	534256.20	4184168.35	Картометрический метод	0.2	-
5772	534249.55	4184170.95	Картометрический метод	0.2	-
5773	534239.10	4184168.35	Картометрический метод	0.2	-
5774	534223.45	4184154.20	Картометрический метод	0.2	-
5775	534214.20	4184128.70	Картометрический метод	0.2	-
5776	534216.50	4184117.70	Картометрический метод	0.2	-
5777	534222.30	4184114.80	Картометрический метод	0.2	-
5778	534235.90	4184119.40	Картометрический метод	0.2	-
5779	534257.35	4184135.65	Картометрический метод	0.2	-
5770	534261.95	4184152.70	Картометрический метод	0.2	-

2. Сведения о характерных точках границ объекта					
Обозначение характерных точек части границы	Координаты, м		Метод определения координат характерной точки	Средняя квадратическая погрешность положения характерной точки (Mt), м	Описание обозначения точки на местности (при наличии)
	X	Y			
1	2	3	4	5	6
Л-233					
5780	534194.20	4184145.50	Картометрический метод	0.2	-
5781	534194.20	4184154.45	Картометрический метод	0.2	-
5782	534187.85	4184164.55	Картометрический метод	0.2	-
5783	534177.70	4184163.40	Картометрический метод	0.2	-
5784	534164.40	4184128.15	Картометрический метод	0.2	-
5785	534145.85	4184106.15	Картометрический метод	0.2	-
5786	534139.50	4184077.75	Картометрический метод	0.2	-
5787	534143.25	4184067.60	Картометрический метод	0.2	-
5788	534150.80	4184063.25	Картометрический метод	0.2	-
5789	534161.50	4184060.40	Картометрический метод	0.2	-
5790	534173.10	4184062.70	Картометрический метод	0.2	-
5791	534186.10	4184088.75	Картометрический метод	0.2	-
5780	534194.20	4184145.50	Картометрический метод	0.2	-
Л-234					
5792	533798.65	4183585.80	Картометрический метод	0.2	-
5793	533798.50	4183590.45	Картометрический метод	0.2	-
5794	533792.75	4183592.90	Картометрический метод	0.2	-
5795	533786.35	4183590.15	Картометрический метод	0.2	-
5796	533778.95	4183580.30	Картометрический метод	0.2	-
5797	533768.40	4183576.95	Картометрический метод	0.2	-
5798	533764.20	4183578.40	Картометрический метод	0.2	-
5799	533744.35	4183601.70	Картометрический метод	0.2	-
5800	533736.95	4183605.50	Картометрический метод	0.2	-
5801	533722.75	4183590.00	Картометрический метод	0.2	-
5802	533717.70	4183578.10	Картометрический метод	0.2	-

2. Сведения о характерных точках границ объекта					
Обозначение характерных точек части границы	Координаты, м		Метод определения координат характерной точки	Средняя квадратическая погрешность положения характерной точки (M <sub>t</sub> ), м	Описание обозначения точки на местности (при наличии)
	X	Y			
1	2	3	4	5	6
5803	533722.60	4183555.55	Картометрический метод	0.2	-
5804	533732.45	4183547.30	Картометрический метод	0.2	-
5805	533764.90	4183535.60	Картометрический метод	0.2	-
5806	533782.90	4183536.00	Картометрический метод	0.2	-
5807	533789.40	4183541.80	Картометрический метод	0.2	-
5808	533789.70	4183546.15	Картометрический метод	0.2	-
5809	533783.30	4183567.30	Картометрический метод	0.2	-
5792	533798.65	4183585.80	Картометрический метод	0.2	-
Л-235					
5810	534158.05	4184202.20	Картометрический метод	0.2	-
5811	534158.05	4184212.40	Картометрический метод	0.2	-
5812	534145.85	4184233.75	Картометрический метод	0.2	-
5813	534137.75	4184239.00	Картометрический метод	0.2	-
5814	534078.10	4184250.00	Картометрический метод	0.2	-
5815	534063.35	4184243.60	Картометрический метод	0.2	-
5816	534030.95	4184197.30	Картометрический метод	0.2	-
5817	534024.30	4184193.25	Картометрический метод	0.2	-
5818	534009.50	4184190.35	Картометрический метод	0.2	-
5819	533990.10	4184205.70	Картометрический метод	0.2	-
5820	533975.05	4184210.30	Картометрический метод	0.2	-
5821	533969.85	4184207.70	Картометрический метод	0.2	-
5822	533971.00	4184201.95	Картометрический метод	0.2	-
5823	533999.65	4184181.40	Картометрический метод	0.2	-
5824	534022.55	4184154.20	Картометрический метод	0.2	-
5825	534021.65	4184107.85	Картометрический метод	0.2	-
5826	534033.25	4184082.65	Картометрический метод	0.2	-



2. Сведения о характерных точках границ объекта					
Обозначение характерных точек части границы	Координаты, м		Метод определения координат характерной точки	Средняя квадратическая погрешность положения характерной точки (Мт), м	Описание обозначения точки на местности (при наличии)
	X	Y			
1	2	3	4	5	6
5827	534040.80	4184074.85	Картометрический метод	0.2	-
5828	534055.55	4184070.25	Картометрический метод	0.2	-
5829	534073.20	4184073.15	Картометрический метод	0.2	-
5830	534082.15	4184088.75	Картометрический метод	0.2	-
5831	534081.60	4184122.35	Картометрический метод	0.2	-
5832	534092.60	4184129.85	Картометрический метод	0.2	-
5833	534114.60	4184134.75	Картометрический метод	0.2	-
5834	534120.40	4184140.30	Картометрический метод	0.2	-
5835	534122.45	4184146.65	Картометрический метод	0.2	-
5836	534114.90	4184183.95	Картометрический метод	0.2	-
5837	534128.20	4184186.00	Картометрический метод	0.2	-
5838	534140.35	4184179.65	Картометрический метод	0.2	-
5839	534150.80	4184184.00	Картометрический метод	0.2	-
5810	534158.05	4184202.20	Картометрический метод	0.2	-
Л-236					
5840	533310.90	4182746.70	Картометрический метод	0.2	-
5841	533305.45	4182754.15	Картометрический метод	0.2	-
5842	533292.50	4182756.40	Картометрический метод	0.2	-
5843	533279.80	4182727.80	Картометрический метод	0.2	-
5844	533276.05	4182688.45	Картометрический метод	0.2	-
5845	533285.85	4182675.85	Картометрический метод	0.2	-
5846	533291.45	4182675.95	Картометрический метод	0.2	-
5847	533293.55	4182680.65	Картометрический метод	0.2	-
5848	533302.90	4182729.20	Картометрический метод	0.2	-
5840	533310.90	4182746.70	Картометрический метод	0.2	-
Л-237					

2. Сведения о характерных точках границ объекта					
Обозначение характерных точек части границы	Координаты, м		Метод определения координат характерной точки	Средняя квадратическая погрешность положения характерной точки (Mt), м	Описание обозначения точки на местности (при наличии)
	X	Y			
1	2	3	4	5	6
5849	533970.65	4184227.40	Картометрический метод	0.2	-
5850	533970.20	4184231.45	Картометрический метод	0.2	-
5851	533942.00	4184259.25	Картометрический метод	0.2	-
5852	533895.95	4184265.50	Картометрический метод	0.2	-
5853	533886.25	4184261.55	Картометрический метод	0.2	-
5854	533882.80	4184247.65	Картометрический метод	0.2	-
5855	533889.45	4184236.95	Картометрический метод	0.2	-
5856	533905.05	4184223.80	Картометрический метод	0.2	-
5857	533923.30	4184215.25	Картометрический метод	0.2	-
5858	533932.30	4184214.65	Картометрический метод	0.2	-
5859	533958.35	4184218.85	Картометрический метод	0.2	-
5849	533970.65	4184227.40	Картометрический метод	0.2	-
Л-238					
5860	533643.35	4183787.40	Картометрический метод	0.2	-
5861	533639.35	4183816.05	Картометрический метод	0.2	-
5862	533634.40	4183829.40	Картометрический метод	0.2	-
5863	533610.60	4183828.20	Картометрический метод	0.2	-
5864	533589.85	4183818.40	Картометрический метод	0.2	-
5865	533583.50	4183805.80	Картометрический метод	0.2	-
5866	533582.05	4183793.65	Картометрический метод	0.2	-
5867	533584.95	4183777.90	Картометрический метод	0.2	-
5868	533598.15	4183773.85	Картометрический метод	0.2	-
5869	533606.70	4183774.85	Картометрический метод	0.2	-
5860	533643.35	4183787.40	Картометрический метод	0.2	-
Л-239					
5870	533593.50	4184085.25	Картометрический метод	0.2	-

2. Сведения о характерных точках границ объекта					
Обозначение характерных точек части границы	Координаты, м		Метод определения координат характерной точки	Средняя квадратическая погрешность положения характерной точки (M <sub>t</sub> ), м	Описание обозначения точки на местности (при наличии)
	X	Y			
1	2	3	4	5	6
5871	533579.90	4184105.55	Картометрический метод	0.2	-
5872	533564.25	4184106.70	Картометрический метод	0.2	-
5873	533551.80	4184098.85	Картометрический метод	0.2	-
5874	533548.30	4184093.70	Картометрический метод	0.2	-
5875	533554.10	4184055.45	Картометрический метод	0.2	-
5876	533560.50	4184050.85	Картометрический метод	0.2	-
5877	533567.75	4184053.15	Картометрический метод	0.2	-
5878	533583.10	4184065.85	Картометрический метод	0.2	-
5870	533593.50	4184085.25	Картометрический метод	0.2	-
Л-240					
5879	533507.20	4183990.30	Картометрический метод	0.2	-
5880	533494.45	4184020.70	Картометрический метод	0.2	-
5881	533472.15	4184035.20	Картометрический метод	0.2	-
5882	533449.25	4184032.30	Картометрический метод	0.2	-
5883	533418.25	4184023.35	Картометрический метод	0.2	-
5884	533409.00	4184016.40	Картометрический метод	0.2	-
5885	533404.65	4184007.70	Картометрический метод	0.2	-
5886	533396.85	4183980.45	Картометрический метод	0.2	-
5887	533399.15	4183970.35	Картометрический метод	0.2	-
5888	533415.65	4183953.30	Картометрический метод	0.2	-
5889	533436.50	4183947.20	Картометрический метод	0.2	-
5890	533490.10	4183952.70	Картометрический метод	0.2	-
5891	533500.25	4183960.50	Картометрический метод	0.2	-
5892	533506.35	4183970.35	Картометрический метод	0.2	-
5879	533507.20	4183990.30	Картометрический метод	0.2	-
Л-241					

2. Сведения о характерных точках границ объекта					
Обозначение характерных точек части границы	Координаты, м		Метод определения координат характерной точки	Средняя квадратическая погрешность положения характерной точки (M <sub>t</sub> ), м	Описание обозначения точки на местности (при наличии)
	X	Y			
1	2	3	4	5	6
5893	534034.80	4183804.05	Картометрический метод	0.2	-
5894	534023.95	4183842.85	Картометрический метод	0.2	-
5895	533978.60	4183910.70	Картометрический метод	0.2	-
5896	533972.40	4183924.65	Картометрический метод	0.2	-
5897	533975.15	4183939.40	Картометрический метод	0.2	-
5898	533980.95	4183947.50	Картометрический метод	0.2	-
5899	534014.50	4183981.20	Картометрический метод	0.2	-
5900	534019.15	4183991.35	Картометрический метод	0.2	-
5901	534019.90	4184006.10	Картометрический метод	0.2	-
5902	534007.15	4184023.60	Картометрический метод	0.2	-
5903	533969.05	4184045.75	Картометрический метод	0.2	-
5904	533876.15	4184112.90	Картометрический метод	0.2	-
5905	533836.90	4184152.45	Картометрический метод	0.2	-
5906	533828.80	4184167.05	Картометрический метод	0.2	-
5907	533818.80	4184207.00	Картометрический метод	0.2	-
5908	533808.95	4184309.75	Картометрический метод	0.2	-
5909	533800.70	4184330.75	Картометрический метод	0.2	-
5910	533801.75	4184340.45	Картометрический метод	0.2	-
5911	533795.50	4184343.95	Картометрический метод	0.2	-
5912	533778.70	4184344.80	Картометрический метод	0.2	-
5913	533763.50	4184338.55	Картометрический метод	0.2	-
5914	533746.20	4184336.80	Картометрический метод	0.2	-
5915	533728.85	4184346.10	Картометрический метод	0.2	-
5916	533721.60	4184354.20	Картометрический метод	0.2	-
5917	533718.40	4184372.40	Картометрический метод	0.2	-
5918	533732.00	4184401.10	Картометрический метод	0.2	-

2. Сведения о характерных точках границ объекта					
Обозначение характерных точек части границы	Координаты, м		Метод определения координат характерной точки	Средняя квадратическая погрешность положения характерной точки (Mt), м	Описание обозначения точки на местности (при наличии)
	X	Y			
1	2	3	4	5	6
5919	533704.80	4184439.85	Картометрический метод	0.2	-
5920	533694.40	4184445.10	Картометрический метод	0.2	-
5921	533656.05	4184376.65	Картометрический метод	0.2	-
5922	533636.55	4184388.20	Картометрический метод	0.2	-
5923	533596.75	4184398.60	Картометрический метод	0.2	-
5924	533586.85	4184387.15	Картометрический метод	0.2	-
5925	533572.00	4184346.60	Картометрический метод	0.2	-
5926	533567.35	4184325.00	Картометрический метод	0.2	-
5927	533586.90	4184290.65	Картометрический метод	0.2	-
5928	533604.30	4184201.90	Картометрический метод	0.2	-
5929	533605.45	4184176.05	Картометрический метод	0.2	-
5930	533600.95	4184157.35	Картометрический метод	0.2	-
5931	533585.00	4184152.70	Картометрический метод	0.2	-
5932	533583.15	4184143.15	Картометрический метод	0.2	-
5933	533613.10	4184049.85	Картометрический метод	0.2	-
5934	533617.15	4184028.65	Картометрический метод	0.2	-
5935	533643.35	4184011.50	Картометрический метод	0.2	-
5936	533670.15	4183982.80	Картометрический метод	0.2	-
5937	533683.45	4183988.90	Картометрический метод	0.2	-
5938	533702.40	4183989.50	Картометрический метод	0.2	-
5939	533711.85	4183983.10	Картометрический метод	0.2	-
5940	533715.20	4183973.75	Картометрический метод	0.2	-
5941	533708.70	4183951.85	Картометрический метод	0.2	-
5942	533696.00	4183942.00	Картометрический метод	0.2	-
5943	533691.95	4183934.75	Картометрический метод	0.2	-
5944	533691.95	4183926.95	Картометрический метод	0.2	-

2. Сведения о характерных точках границ объекта					
Обозначение характерных точек части границы	Координаты, м		Метод определения координат характерной точки	Средняя квадратическая погрешность положения характерной точки (M <sub>t</sub> ), м	Описание обозначения точки на местности (при наличии)
	X	Y			
1	2	3	4	5	6
5945	533706.00	4183827.45	Картометрический метод	0.2	-
5946	533712.25	4183757.95	Картометрический метод	0.2	-
5947	533719.80	4183728.10	Картометрический метод	0.2	-
5948	533731.40	4183710.30	Картометрический метод	0.2	-
5949	533864.25	4183601.15	Картометрический метод	0.2	-
5950	533882.10	4183609.60	Картометрический метод	0.2	-
5951	533902.60	4183626.55	Картометрический метод	0.2	-
5952	533911.05	4183640.80	Картометрический метод	0.2	-
5953	533915.05	4183663.55	Картометрический метод	0.2	-
5954	533913.70	4183671.55	Картометрический метод	0.2	-
5955	533911.05	4183674.20	Картометрический метод	0.2	-
5956	533906.15	4183672.45	Картометрический метод	0.2	-
5957	533899.00	4183665.75	Картометрический метод	0.2	-
5958	533891.90	4183669.35	Картометрический метод	0.2	-
5959	533895.45	4183684.90	Картометрический метод	0.2	-
5960	533903.45	4183695.60	Картометрический метод	0.2	-
5961	533903.45	4183712.10	Картометрический метод	0.2	-
5962	533909.25	4183721.00	Картометрический метод	0.2	-
5963	533916.40	4183718.80	Картометрический метод	0.2	-
5964	533920.85	4183691.15	Картометрический метод	0.2	-
5965	533928.90	4183692.50	Картометрический метод	0.2	-
5966	533944.50	4183732.15	Картометрический метод	0.2	-
5967	533952.05	4183740.60	Картометрический метод	0.2	-
5968	533967.20	4183739.25	Картометрический метод	0.2	-
5969	533972.60	4183741.95	Картометрический метод	0.2	-
5970	534002.00	4183778.90	Картометрический метод	0.2	-

2. Сведения о характерных точках границ объекта					
Обозначение характерных точек части границы	Координаты, м		Метод определения координат характерной точки	Средняя квадратическая погрешность положения характерной точки (Mt), м	Описание обозначения точки на местности (при наличии)
	X	Y			
1	2	3	4	5	6
5971	534019.40	4183795.40	Картометрический метод	0.2	-
5972	534021.50	4183809.85	Картометрический метод	0.2	-
5973	534030.30	4183800.60	Картометрический метод	0.2	-
5893	534034.80	4183804.05	Картометрический метод	0.2	-
Л-242					
5974	533988.75	4184491.70	Картометрический метод	0.2	-
5975	533988.15	4184503.00	Картометрический метод	0.2	-
5976	533979.75	4184505.60	Картометрический метод	0.2	-
5977	533956.00	4184504.40	Картометрический метод	0.2	-
5978	533940.95	4184498.05	Картометрический метод	0.2	-
5979	533936.20	4184482.70	Картометрический метод	0.2	-
5980	533938.45	4184465.45	Картометрический метод	0.2	-
5981	533940.10	4184461.00	Картометрический метод	0.2	-
5982	533959.50	4184455.50	Картометрический метод	0.2	-
5983	533974.55	4184461.90	Картометрический метод	0.2	-
5974	533988.75	4184491.70	Картометрический метод	0.2	-
Л-243					
5984	533557.90	4184157.65	Картометрический метод	0.2	-
5985	533546.30	4184213.80	Картометрический метод	0.2	-
5986	533516.75	4184235.50	Картометрический метод	0.2	-
5987	533496.50	4184241.90	Картометрический метод	0.2	-
5988	533488.00	4184235.05	Картометрический метод	0.2	-
5989	533485.60	4184230.70	Картометрический метод	0.2	-
5990	533485.05	4184230.10	Картометрический метод	0.2	-
5991	533479.40	4184204.85	Картометрический метод	0.2	-
5992	533484.30	4184190.95	Картометрический метод	0.2	-

2. Сведения о характерных точках границ объекта					
Обозначение характерных точек части границы	Координаты, м		Метод определения координат характерной точки	Средняя квадратическая погрешность положения характерной точки (Mt), м	Описание обозначения точки на местности (при наличии)
	X	Y			
1	2	3	4	5	6
5993	533492.70	4184184.60	Картометрический метод	0.2	-
5994	533510.10	4184186.60	Картометрический метод	0.2	-
5995	533524.85	4184182.25	Картометрический метод	0.2	-
5996	533546.60	4184161.40	Картометрический метод	0.2	-
5997	533553.25	4184156.50	Картометрический метод	0.2	-
5984	533557.90	4184157.65	Картометрический метод	0.2	-
Л-244					
5998	534353.10	4180463.15	Картометрический метод	0.2	-
5999	534349.15	4180476.00	Картометрический метод	0.2	-
6000	534320.90	4180506.80	Картометрический метод	0.2	-
6001	534317.85	4180519.85	Картометрический метод	0.2	-
6002	534319.75	4180544.10	Картометрический метод	0.2	-
6003	534280.50	4180577.50	Картометрический метод	0.2	-
6004	534269.75	4180565.35	Картометрический метод	0.2	-
6005	534261.80	4180546.45	Картометрический метод	0.2	-
6006	534248.50	4180527.55	Картометрический метод	0.2	-
6007	534243.15	4180525.00	Картометрический метод	0.2	-
6008	534232.15	4180528.00	Картометрический метод	0.2	-
6009	534225.15	4180542.95	Картометрический метод	0.2	-
6010	534220.50	4180546.20	Картометрический метод	0.2	-
6011	534209.75	4180546.20	Картометрический метод	0.2	-
6012	534205.80	4180540.65	Картометрический метод	0.2	-
6013	534207.40	4180526.85	Картометрический метод	0.2	-
6014	534243.60	4180477.15	Картометрический метод	0.2	-
6015	534252.70	4180438.20	Картометрический метод	0.2	-
6016	534273.75	4180401.10	Картометрический метод	0.2	-



2. Сведения о характерных точках границ объекта					
Обозначение характерных точек части границы	Координаты, м		Метод определения координат характерной точки	Средняя квадратическая погрешность положения характерной точки (M <sub>t</sub> ), м	Описание обозначения точки на местности (при наличии)
	X	Y			
1	2	3	4	5	6
6017	534279.55	4180397.10	Картометрический метод	0.2	-
6018	534284.00	4180398.05	Картометрический метод	0.2	-
6019	534284.25	4180403.45	Картометрический метод	0.2	-
6020	534264.40	4180444.00	Картометрический метод	0.2	-
6021	534265.80	4180448.25	Картометрический метод	0.2	-
6022	534274.40	4180449.35	Картометрический метод	0.2	-
6023	534294.95	4180436.80	Картометрический метод	0.2	-
6024	534302.70	4180435.15	Картометрический метод	0.2	-
6025	534311.10	4180436.80	Картометрический метод	0.2	-
5998	534353.10	4180463.15	Картометрический метод	0.2	-
Л-245					
6026	534201.35	4180623.70	Картометрический метод	0.2	-
6027	534185.25	4180647.45	Картометрический метод	0.2	-
6028	534161.20	4180673.60	Картометрический метод	0.2	-
6029	534154.65	4180685.75	Картометрический метод	0.2	-
6030	534148.60	4180706.75	Картометрический метод	0.2	-
6031	534150.20	4180714.70	Картометрический метод	0.2	-
6032	534158.60	4180722.85	Картометрический метод	0.2	-
6033	534134.55	4180759.95	Картометрический метод	0.2	-
6034	534126.15	4180749.45	Картометрический метод	0.2	-
6035	534115.40	4180747.10	Картометрический метод	0.2	-
6036	534111.20	4180749.90	Картометрический метод	0.2	-
6037	534105.35	4180763.00	Картометрический метод	0.2	-
6038	534083.45	4180788.90	Картометрический метод	0.2	-
6039	534082.75	4180819.70	Картометрический метод	0.2	-
6040	534078.05	4180825.30	Картометрический метод	0.2	-

2. Сведения о характерных точках границ объекта					
Обозначение характерных точек части границы	Координаты, м		Метод определения координат характерной точки	Средняя квадратическая погрешность положения характерной точки (Mt), м	Описание обозначения точки на местности (при наличии)
	X	Y			
1	2	3	4	5	6
6041	534064.75	4180826.00	Картометрический метод	0.2	-
6042	534052.35	4180821.10	Картометрический метод	0.2	-
6043	534035.80	4180800.30	Картометрический метод	0.2	-
6044	534024.85	4180779.30	Картометрический метод	0.2	-
6045	534025.30	4180773.05	Картометрический метод	0.2	-
6046	534029.00	4180772.55	Картометрический метод	0.2	-
6047	534052.15	4180781.45	Картометрический метод	0.2	-
6048	534063.10	4180776.05	Картометрический метод	0.2	-
6049	534068.25	4180746.20	Картометрический метод	0.2	-
6050	534066.40	4180734.00	Картометрический метод	0.2	-
6051	534064.50	4180729.60	Картометрический метод	0.2	-
6052	534058.65	4180727.75	Картометрический метод	0.2	-
6053	534049.35	4180745.50	Картометрический метод	0.2	-
6054	534041.40	4180742.95	Картометрический метод	0.2	-
6055	534038.60	4180732.20	Картометрический метод	0.2	-
6056	534054.00	4180708.85	Картометрический метод	0.2	-
6057	534079.00	4180693.20	Картометрический метод	0.2	-
6058	534086.45	4180693.45	Картометрический метод	0.2	-
6059	534101.40	4180704.20	Картометрический метод	0.2	-
6060	534114.00	4180696.25	Картометрический метод	0.2	-
6061	534124.30	4180675.50	Картометрический метод	0.2	-
6062	534124.30	4180661.75	Картометрический метод	0.2	-
6063	534117.30	4180656.35	Картометрический метод	0.2	-
6064	534097.20	4180661.45	Картометрический метод	0.2	-
6065	534091.60	4180658.70	Картометрический метод	0.2	-
6066	534107.00	4180640.95	Картометрический метод	0.2	-

2. Сведения о характерных точках границ объекта					
Обозначение характерных точек части границы	Координаты, м		Метод определения координат характерной точки	Средняя квадратическая погрешность положения характерной точки (M <sub>t</sub> ), м	Описание обозначения точки на местности (при наличии)
	X	Y			
1	2	3	4	5	6
6067	534125.90	4180627.90	Картометрический метод	0.2	-
6068	534135.95	4180614.10	Картометрический метод	0.2	-
6069	534153.00	4180584.25	Картометрический метод	0.2	-
6070	534163.30	4180579.10	Картометрический метод	0.2	-
6071	534178.00	4180588.20	Картометрический метод	0.2	-
6072	534182.65	4180594.75	Картометрический метод	0.2	-
6073	534182.20	4180616.70	Картометрический метод	0.2	-
6074	534199.95	4180615.50	Картометрический метод	0.2	-
6026	534201.35	4180623.70	Картометрический метод	0.2	-
Л-246					
6075	534081.45	4180884.90	Картометрический метод	0.2	-
6076	534078.65	4180908.25	Картометрический метод	0.2	-
6077	534069.30	4180926.20	Картометрический метод	0.2	-
6078	534038.70	4180959.80	Картометрический метод	0.2	-
6079	534025.85	4180965.65	Картометрический метод	0.2	-
6080	534018.55	4180975.55	Картометрический метод	0.2	-
6081	533988.35	4180990.00	Картометрический метод	0.2	-
6082	533983.50	4181010.65	Картометрический метод	0.2	-
6083	533972.30	4181025.75	Картометрический метод	0.2	-
6084	533954.90	4181039.95	Картометрический метод	0.2	-
6085	533942.75	4181045.65	Картометрический метод	0.2	-
6086	533930.20	4181065.10	Картометрический метод	0.2	-
6087	533925.40	4181089.35	Картометрический метод	0.2	-
6088	533923.25	4181137.00	Картометрический метод	0.2	-
6089	533936.55	4181153.80	Картометрический метод	0.2	-
6090	533941.00	4181167.15	Картометрический метод	0.2	-

2. Сведения о характерных точках границ объекта					
Обозначение характерных точек части границы	Координаты, м		Метод определения координат характерной точки	Средняя квадратическая погрешность положения характерной точки (M <sub>t</sub> ), м	Описание обозначения точки на местности (при наличии)
	X	Y			
1	2	3	4	5	6
6091	533952.15	4181181.80	Картометрический метод	0.2	-
6092	533934.70	4181197.45	Картометрический метод	0.2	-
6093	533881.75	4181228.75	Картометрический метод	0.2	-
6094	533856.10	4181251.15	Картометрический метод	0.2	-
6095	533808.95	4181278.15	Картометрический метод	0.2	-
6096	533733.40	4181303.60	Картометрический метод	0.2	-
6097	533701.45	4181322.50	Картометрический метод	0.2	-
6098	533677.65	4181344.00	Картометрический метод	0.2	-
6099	533640.35	4181352.85	Картометрический метод	0.2	-
6100	533606.30	4181369.90	Картометрический метод	0.2	-
6101	533564.30	4181381.35	Картометрический метод	0.2	-
6102	533534.45	4181402.35	Картометрический метод	0.2	-
6103	533521.40	4181417.50	Картометрический метод	0.2	-
6104	533516.05	4181416.60	Картометрический метод	0.2	-
6105	533515.80	4181410.75	Картометрический метод	0.2	-
6106	533524.90	4181385.80	Картометрический метод	0.2	-
6107	533523.00	4181376.20	Картометрический метод	0.2	-
6108	533520.45	4181369.65	Картометрический метод	0.2	-
6109	533507.85	4181368.25	Картометрический метод	0.2	-
6110	533492.25	4181375.25	Картометрический метод	0.2	-
6111	533490.35	4181385.80	Картометрический метод	0.2	-
6112	533501.35	4181396.75	Картометрический метод	0.2	-
6113	533500.85	4181400.95	Картометрический метод	0.2	-
6114	533473.80	4181431.95	Картометрический метод	0.2	-
6115	533467.50	4181433.15	Картометрический метод	0.2	-
6116	533418.30	4181424.05	Картометрический метод	0.2	-

2. Сведения о характерных точках границ объекта					
Обозначение характерных точек части границы	Координаты, м		Метод определения координат характерной точки	Средняя квадратическая погрешность положения характерной точки (M <sub>t</sub> ), м	Описание обозначения точки на местности (при наличии)
	X	Y			
1	2	3	4	5	6
6117	533349.00	4181427.05	Картометрический метод	0.2	-
6118	533334.30	4181426.60	Картометрический метод	0.2	-
6119	533327.55	4181422.15	Картометрический метод	0.2	-
6120	533326.40	4181408.90	Картометрический метод	0.2	-
6121	533344.80	4181402.35	Картометрический метод	0.2	-
6122	533391.70	4181374.10	Картометрический метод	0.2	-
6123	533411.75	4181354.75	Картометрический метод	0.2	-
6124	533414.00	4181337.60	Картометрический метод	0.2	-
6125	533398.35	4181319.15	Картометрический метод	0.2	-
6126	533394.85	4181295.15	Картометрический метод	0.2	-
6127	533384.10	4181285.30	Картометрический метод	0.2	-
6128	533371.55	4181285.05	Картометрический метод	0.2	-
6129	533358.20	4181290.20	Картометрический метод	0.2	-
6130	533357.75	4181293.95	Картометрический метод	0.2	-
6131	533368.05	4181309.30	Картометрический метод	0.2	-
6132	533365.95	4181316.35	Картометрический метод	0.2	-
6133	533357.05	4181315.65	Картометрический метод	0.2	-
6134	533331.40	4181302.10	Картометрический метод	0.2	-
6135	533327.20	4181304.45	Картометрический метод	0.2	-
6136	533321.15	4181324.05	Картометрический метод	0.2	-
6137	533309.70	4181321.00	Картометрический метод	0.2	-
6138	533297.00	4181311.10	Картометрический метод	0.2	-
6139	533292.10	4181313.90	Картометрический метод	0.2	-
6140	533239.40	4181317.15	Картометрический метод	0.2	-
6141	533199.75	4181316.00	Картометрический метод	0.2	-
6142	533174.55	4181307.35	Картометрический метод	0.2	-

2. Сведения о характерных точках границ объекта					
Обозначение характерных точек части границы	Координаты, м		Метод определения координат характерной точки	Средняя квадратическая погрешность положения характерной точки (M <sub>t</sub> ), м	Описание обозначения точки на местности (при наличии)
	X	Y			
1	2	3	4	5	6
6143	533170.60	4181301.55	Картометрический метод	0.2	-
6144	533171.30	4181293.15	Картометрический метод	0.2	-
6145	533186.90	4181292.20	Картометрический метод	0.2	-
6146	533234.50	4181280.75	Картометрический метод	0.2	-
6147	533254.80	4181270.95	Картометрический метод	0.2	-
6148	533301.90	4181269.55	Картометрический метод	0.2	-
6149	533309.35	4181263.95	Картометрический метод	0.2	-
6150	533306.35	4181252.10	Картометрический метод	0.2	-
6151	533270.40	4181203.55	Картометрический метод	0.2	-
6152	533255.50	4181176.00	Картометрический метод	0.2	-
6153	533252.45	4181174.40	Картометрический метод	0.2	-
6154	533234.25	4181183.00	Картометрический метод	0.2	-
6155	533223.75	4181179.00	Картометрический метод	0.2	-
6156	533223.55	4181164.35	Картометрический метод	0.2	-
6157	533235.20	4181152.20	Картометрический метод	0.2	-
6158	533245.45	4181150.10	Картометрический метод	0.2	-
6159	533258.05	4181155.20	Картометрический метод	0.2	-
6160	533281.60	4181174.60	Картометрический метод	0.2	-
6161	533290.50	4181175.75	Картометрический метод	0.2	-
6162	533294.20	4181172.25	Картометрический метод	0.2	-
6163	533305.15	4181132.15	Картометрический метод	0.2	-
6164	533309.15	4181128.85	Картометрический метод	0.2	-
6165	533334.55	4181125.35	Картометрический метод	0.2	-
6166	533349.00	4181110.90	Картометрический метод	0.2	-
6167	533369.55	4181099.50	Картометрический метод	0.2	-
6168	533412.00	4181089.15	Картометрический метод	0.2	-

2. Сведения о характерных точках границ объекта					
Обозначение характерных точек части границы	Координаты, м		Метод определения координат характерной точки	Средняя квадратическая погрешность положения характерной точки (Mt), м	Описание обозначения точки на местности (при наличии)
	X	Y			
1	2	3	4	5	6
6169	533425.05	4181077.75	Картометрический метод	0.2	-
6170	533438.80	4181072.40	Картометрический метод	0.2	-
6171	533502.05	4181061.65	Картометрический метод	0.2	-
6172	533546.55	4181037.40	Картометрический метод	0.2	-
6173	533594.85	4181034.60	Картометрический метод	0.2	-
6174	533625.90	4181017.30	Картометрический метод	0.2	-
6175	533648.05	4181026.40	Картометрический метод	0.2	-
6176	533674.60	4181018.95	Картометрический метод	0.2	-
6177	533674.40	4181051.60	Картометрический метод	0.2	-
6178	533681.85	4181054.65	Картометрический метод	0.2	-
6179	533685.35	4181043.00	Картометрический метод	0.2	-
6180	533687.90	4181001.90	Картометрический метод	0.2	-
6181	533693.50	4181001.70	Картометрический метод	0.2	-
6182	533717.10	4181034.15	Картометрический метод	0.2	-
6183	533725.45	4181037.40	Картометрический метод	0.2	-
6184	533729.65	4181027.35	Картометрический метод	0.2	-
6185	533721.75	4180999.60	Картометрический метод	0.2	-
6186	533724.05	4180988.15	Картометрический метод	0.2	-
6187	533728.95	4180987.45	Картометрический метод	0.2	-
6188	533738.30	4180996.55	Картометрический метод	0.2	-
6189	533750.45	4180999.80	Картометрический метод	0.2	-
6190	533754.65	4180996.30	Картометрический метод	0.2	-
6191	533765.35	4180966.00	Картометрический метод	0.2	-
6192	533794.95	4180975.10	Картометрический метод	0.2	-
6193	533817.85	4180946.65	Картометрический метод	0.2	-
6194	533826.90	4180948.70	Картометрический метод	0.2	-

2. Сведения о характерных точках границ объекта					
Обозначение характерных точек части границы	Координаты, м		Метод определения координат характерной точки	Средняя квадратическая погрешность положения характерной точки (M <sub>t</sub> ), м	Описание обозначения точки на местности (при наличии)
	X	Y			
1	2	3	4	5	6
6195	533829.50	4180961.35	Картометрический метод	0.2	-
6196	533836.75	4180964.60	Картометрический метод	0.2	-
6197	533888.55	4180928.75	Картометрический метод	0.2	-
6198	533900.85	4180927.75	Картометрический метод	0.2	-
6199	533907.15	4180930.75	Картометрический метод	0.2	-
6200	533908.35	4180935.65	Картометрический метод	0.2	-
6201	533904.60	4180944.30	Картометрический метод	0.2	-
6202	533911.35	4180957.80	Картометрический метод	0.2	-
6203	533938.20	4180953.60	Картометрический метод	0.2	-
6204	533963.85	4180962.50	Картометрический метод	0.2	-
6205	533971.10	4180954.55	Картометрический метод	0.2	-
6206	533972.50	4180947.35	Картометрический метод	0.2	-
6207	533979.95	4180945.45	Картометрический метод	0.2	-
6208	533987.65	4180967.40	Картометрический метод	0.2	-
6209	533994.40	4180969.50	Картометрический метод	0.2	-
6210	534012.35	4180963.40	Картометрический метод	0.2	-
6211	534023.05	4180964.70	Картометрический метод	0.2	-
6212	534009.30	4180942.30	Картометрический метод	0.2	-
6213	534009.05	4180936.00	Картометрический метод	0.2	-
6214	534038.00	4180907.30	Картометрический метод	0.2	-
6215	534043.60	4180893.30	Картометрический метод	0.2	-
6216	534035.00	4180885.15	Картометрический метод	0.2	-
6217	534008.95	4180883.15	Картометрический метод	0.2	-
6218	534004.50	4180875.45	Картометрический метод	0.2	-
6219	534005.90	4180856.55	Картометрический метод	0.2	-
6220	534001.70	4180849.55	Картометрический метод	0.2	-



2. Сведения о характерных точках границ объекта					
Обозначение характерных точек части границы	Координаты, м		Метод определения координат характерной точки	Средняя квадратическая погрешность положения характерной точки (M <sub>t</sub> ), м	Описание обозначения точки на местности (при наличии)
	X	Y			
1	2	3	4	5	6
6221	533985.15	4180855.40	Картометрический метод	0.2	-
6222	533962.25	4180869.15	Картометрический метод	0.2	-
6223	533952.20	4180880.15	Картометрический метод	0.2	-
6224	533949.85	4180887.60	Картометрический метод	0.2	-
6225	533951.05	4180906.95	Картометрический метод	0.2	-
6226	533958.05	4180911.65	Картометрический метод	0.2	-
6227	533961.10	4180910.50	Картометрический метод	0.2	-
6228	533971.00	4180896.10	Картометрический метод	0.2	-
6229	533975.55	4180897.40	Картометрический метод	0.2	-
6230	533993.30	4180917.00	Картометрический метод	0.2	-
6231	533993.05	4180930.50	Картометрический метод	0.2	-
6232	533973.25	4180935.90	Картометрический метод	0.2	-
6233	533968.80	4180926.30	Картометрический метод	0.2	-
6234	533964.35	4180924.20	Картометрический метод	0.2	-
6235	533948.70	4180931.45	Картометрический метод	0.2	-
6236	533916.00	4180936.35	Картометрический метод	0.2	-
6237	533909.00	4180918.60	Картометрический метод	0.2	-
6238	533914.15	4180896.00	Картометрический метод	0.2	-
6239	533996.55	4180798.70	Картометрический метод	0.2	-
6240	534016.20	4180799.40	Картометрический метод	0.2	-
6241	534028.35	4180811.05	Картометрический метод	0.2	-
6242	534040.25	4180833.90	Картометрический метод	0.2	-
6243	534055.15	4180840.65	Картометрический метод	0.2	-
6244	534068.40	4180855.05	Картометрический метод	0.2	-
6075	534081.45	4180884.90	Картометрический метод	0.2	-
6245	533697.00	4181137.25	Картометрический метод	0.2	-

2. Сведения о характерных точках границ объекта					
Обозначение характерных точек части границы	Координаты, м		Метод определения координат характерной точки	Средняя квадратическая погрешность положения характерной точки (M <sub>t</sub> ), м	Описание обозначения точки на местности (при наличии)
	X	Y			
1	2	3	4	5	6
6246	533687.90	4181182.75	Картометрический метод	0.2	-
6247	533681.15	4181197.00	Картометрический метод	0.2	-
6248	533672.30	4181202.60	Картометрический метод	0.2	-
6249	533649.70	4181205.85	Картометрический метод	0.2	-
6250	533639.40	4181211.20	Картометрический метод	0.2	-
6251	533623.55	4181237.60	Картометрический метод	0.2	-
6252	533617.95	4181240.65	Картометрический метод	0.2	-
6253	533600.70	4181239.90	Картометрический метод	0.2	-
6254	533568.75	4181232.00	Картометрический метод	0.2	-
6255	533554.25	4181233.40	Картометрический метод	0.2	-
6256	533539.55	4181239.00	Картометрический метод	0.2	-
6257	533536.30	4181242.25	Картометрический метод	0.2	-
6258	533539.80	4181255.80	Картометрический метод	0.2	-
6259	533538.40	4181263.50	Картометрический метод	0.2	-
6260	533532.80	4181270.25	Картометрический метод	0.2	-
6261	533515.35	4181284.25	Картометрический метод	0.2	-
6262	533457.00	4181312.50	Картометрический метод	0.2	-
6263	533448.40	4181311.80	Картометрический метод	0.2	-
6264	533441.85	4181303.40	Картометрический метод	0.2	-
6265	533437.65	4181302.90	Картометрический метод	0.2	-
6266	533447.10	4181288.60	Картометрический метод	0.2	-
6267	533443.60	4181280.20	Картометрический метод	0.2	-
6268	533420.25	4181272.50	Картометрический метод	0.2	-
6269	533410.95	4181265.00	Картометрический метод	0.2	-
6270	533411.20	4181257.55	Картометрический метод	0.2	-
6271	533414.70	4181254.30	Картометрический метод	0.2	-

2. Сведения о характерных точках границ объекта					
Обозначение характерных точек части границы	Координаты, м		Метод определения координат характерной точки	Средняя квадратическая погрешность положения характерной точки (Mt), м	Описание обозначения точки на местности (при наличии)
	X	Y			
1	2	3	4	5	6
6272	533454.30	4181232.80	Картометрический метод	0.2	-
6273	533469.95	4181216.50	Картометрический метод	0.2	-
6274	533478.80	4181218.10	Картометрический метод	0.2	-
6275	533466.45	4181244.25	Картометрический метод	0.2	-
6276	533472.30	4181249.60	Картометрический метод	0.2	-
6277	533501.00	4181246.55	Картометрический метод	0.2	-
6278	533516.15	4181237.75	Картометрический метод	0.2	-
6279	533535.75	4181221.85	Картометрический метод	0.2	-
6280	533558.60	4181191.75	Картометрический метод	0.2	-
6281	533558.35	4181185.45	Картометрический метод	0.2	-
6282	533554.65	4181181.95	Картометрический метод	0.2	-
6283	533523.60	4181181.45	Картометрический метод	0.2	-
6284	533512.40	4181176.55	Картометрический метод	0.2	-
6285	533511.00	4181168.90	Картометрический метод	0.2	-
6286	533525.45	4181153.25	Картометрический метод	0.2	-
6287	533524.45	4181148.70	Картометрический метод	0.2	-
6288	533550.10	4181146.35	Картометрический метод	0.2	-
6289	533647.80	4181117.20	Картометрический метод	0.2	-
6290	533663.65	4181094.55	Картометрический метод	0.2	-
6291	533670.90	4181093.35	Картометрический метод	0.2	-
6292	533688.40	4181099.00	Картометрический метод	0.2	-
6293	533694.45	4181110.65	Картометрический метод	0.2	-
6245	533697.00	4181137.25	Картометрический метод	0.2	-
6294	533861.90	4181171.10	Картометрический метод	0.2	-
6295	533850.05	4181213.10	Картометрический метод	0.2	-
6296	533843.75	4181216.35	Картометрический метод	0.2	-

2. Сведения о характерных точках границ объекта					
Обозначение характерных точек части границы	Координаты, м		Метод определения координат характерной точки	Средняя квадратическая погрешность положения характерной точки (M <sub>t</sub> ), м	Описание обозначения точки на местности (при наличии)
	X	Y			
1	2	3	4	5	6
6297	533834.65	4181214.25	Картометрический метод	0.2	-
6298	533828.55	4181202.10	Картометрический метод	0.2	-
6299	533822.70	4181200.95	Картометрический метод	0.2	-
6300	533820.65	4181223.10	Картометрический метод	0.2	-
6301	533813.40	4181229.65	Картометрический метод	0.2	-
6302	533763.95	4181253.25	Картометрический метод	0.2	-
6303	533750.45	4181255.80	Картометрический метод	0.2	-
6304	533728.50	4181251.60	Картометрический метод	0.2	-
6305	533723.85	4181253.25	Картометрический метод	0.2	-
6306	533672.75	4181301.75	Картометрический метод	0.2	-
6307	533653.20	4181311.80	Картометрический метод	0.2	-
6308	533578.55	4181335.60	Картометрический метод	0.2	-
6309	533561.75	4181338.20	Картометрический метод	0.2	-
6310	533554.05	4181329.75	Картометрический метод	0.2	-
6311	533553.35	4181321.85	Картометрический метод	0.2	-
6312	533557.10	4181317.65	Картометрический метод	0.2	-
6313	533597.20	4181313.90	Картометрический метод	0.2	-
6314	533636.35	4181294.75	Картометрический метод	0.2	-
6315	533639.65	4181288.95	Картометрический метод	0.2	-
6316	533619.60	4181279.10	Картометрический метод	0.2	-
6317	533619.10	4181267.00	Картометрический метод	0.2	-
6318	533642.90	4181265.15	Картометрический метод	0.2	-
6319	533649.70	4181267.70	Картометрический метод	0.2	-
6320	533654.80	4181270.95	Картометрический метод	0.2	-
6321	533656.45	4181288.25	Картометрический метод	0.2	-
6322	533662.50	4181293.35	Картометрический метод	0.2	-

2. Сведения о характерных точках границ объекта					
Обозначение характерных точек части границы	Координаты, м		Метод определения координат характерной точки	Средняя квадратическая погрешность положения характерной точки (Mt), м	Описание обозначения точки на местности (при наличии)
	X	Y			
1	2	3	4	5	6
6323	533687.90	4181244.35	Картометрический метод	0.2	-
6324	533721.75	4181205.65	Картометрический метод	0.2	-
6325	533766.50	4181171.55	Картометрический метод	0.2	-
6326	533802.20	4181158.25	Картометрический метод	0.2	-
6327	533832.55	4181154.50	Картометрический метод	0.2	-
6328	533846.50	4181155.45	Картометрический метод	0.2	-
6329	533854.45	4181159.65	Картометрический метод	0.2	-
6294	533861.90	4181171.10	Картометрический метод	0.2	-
6330	533881.65	4180993.90	Картометрический метод	0.2	-
6331	533867.65	4181060.35	Картометрический метод	0.2	-
6332	533862.50	4181054.80	Картометрический метод	0.2	-
6333	533861.55	4181036.10	Картометрический метод	0.2	-
6334	533859.25	4181034.45	Картометрический метод	0.2	-
6335	533855.95	4181036.35	Картометрический метод	0.2	-
6336	533834.75	4181084.40	Картометрический метод	0.2	-
6337	533816.55	4181107.05	Картометрический метод	0.2	-
6338	533799.05	4181101.20	Картометрический метод	0.2	-
6339	533798.15	4181092.80	Картометрический метод	0.2	-
6340	533824.50	4181071.35	Картометрический метод	0.2	-
6341	533825.40	4181061.75	Картометрический метод	0.2	-
6342	533812.35	4181064.35	Картометрический метод	0.2	-
6343	533788.35	4181082.55	Картометрический метод	0.2	-
6344	533768.50	4181088.40	Картометрический метод	0.2	-
6345	533765.95	4181080.90	Картометрический метод	0.2	-
6346	533768.50	4181070.40	Картометрический метод	0.2	-
6347	533789.95	4181055.70	Картометрический метод	0.2	-

2. Сведения о характерных точках границ объекта					
Обозначение характерных точек части границы	Координаты, м		Метод определения координат характерной точки	Средняя квадратическая погрешность положения характерной точки (Mt), м	Описание обозначения точки на местности (при наличии)
	X	Y			
1	2	3	4	5	6
6348	533814.00	4181032.60	Картометрический метод	0.2	-
6349	533826.10	4180992.95	Картометрический метод	0.2	-
6350	533832.65	4180983.60	Картометрический метод	0.2	-
6351	533845.00	4180971.45	Картометрический метод	0.2	-
6352	533854.35	4180967.95	Картометрический метод	0.2	-
6353	533840.60	4181007.65	Картометрический метод	0.2	-
6354	533842.20	4181011.10	Картометрический метод	0.2	-
6355	533845.70	4181010.90	Картометрический метод	0.2	-
6356	533855.95	4180995.50	Картометрический метод	0.2	-
6357	533864.15	4180965.65	Картометрический метод	0.2	-
6358	533872.50	4180960.25	Картометрический метод	0.2	-
6359	533877.90	4180963.55	Картометрический метод	0.2	-
6330	533881.65	4180993.90	Картометрический метод	0.2	-
6360	533516.45	4180298.10	Картометрический метод	0.2	-
6361	533512.95	4180310.55	Картометрический метод	0.2	-
6362	533506.45	4180312.30	Картометрический метод	0.2	-
6363	533481.65	4180340.80	Картометрический метод	0.2	-
6364	533474.20	4180337.70	Картометрический метод	0.2	-
6365	533472.70	4180316.25	Картометрический метод	0.2	-
6366	533484.35	4180291.75	Картометрический метод	0.2	-
6367	533493.15	4180290.35	Картометрический метод	0.2	-
6368	533510.75	4180293.75	Картометрический метод	0.2	-
6360	533516.45	4180298.10	Картометрический метод	0.2	-
Л-248					
6369	534251.60	4181956.15	Картометрический метод	0.2	-
6370	534248.50	4181963.40	Картометрический метод	0.2	-

2. Сведения о характерных точках границ объекта					
Обозначение характерных точек части границы	Координаты, м		Метод определения координат характерной точки	Средняя квадратическая погрешность положения характерной точки (M <sub>t</sub> ), м	Описание обозначения точки на местности (при наличии)
	X	Y			
1	2	3	4	5	6
6371	534226.40	4181984.60	Картометрический метод	0.2	-
6372	534199.30	4181990.95	Картометрический метод	0.2	-
6373	534170.15	4181985.10	Картометрический метод	0.2	-
6374	534158.25	4181974.35	Картометрический метод	0.2	-
6375	534160.15	4181954.55	Картометрический метод	0.2	-
6376	534166.90	4181943.55	Картометрический метод	0.2	-
6377	534171.80	4181941.20	Картометрический метод	0.2	-
6378	534200.00	4181948.50	Картометрический метод	0.2	-
6379	534227.30	4181942.90	Картометрический метод	0.2	-
6380	534246.20	4181945.20	Картометрический метод	0.2	-
6369	534251.60	4181956.15	Картометрический метод	0.2	-
Л-249					
6381	533759.30	4182141.55	Картометрический метод	0.2	-
6382	533752.30	4182142.70	Картометрический метод	0.2	-
6383	533702.85	4182129.65	Картометрический метод	0.2	-
6384	533668.60	4182106.55	Картометрический метод	0.2	-
6385	533656.90	4182081.15	Картометрический метод	0.2	-
6386	533656.90	4182054.50	Картометрический метод	0.2	-
6387	533662.30	4182046.15	Картометрический метод	0.2	-
6388	533668.35	4182043.10	Картометрический метод	0.2	-
6389	533676.75	4182044.50	Картометрический метод	0.2	-
6390	533681.65	4182074.60	Картометрический метод	0.2	-
6391	533686.30	4182083.95	Картометрический метод	0.2	-
6392	533694.50	4182083.70	Картометрический метод	0.2	-
6393	533730.85	4182068.55	Картометрический метод	0.2	-
6394	533742.30	4182073.20	Картометрический метод	0.2	-

2. Сведения о характерных точках границ объекта					
Обозначение характерных точек части границы	Координаты, м		Метод определения координат характерной точки	Средняя квадратическая погрешность положения характерной точки (Mt), м	Описание обозначения точки на местности (при наличии)
	X	Y			
1	2	3	4	5	6
6395	533748.15	4182082.75	Картометрический метод	0.2	-
6396	533755.10	4182106.35	Картометрический метод	0.2	-
6381	533759.30	4182141.55	Картометрический метод	0.2	-
Л-250					
6397	533502.05	4182191.95	Картометрический метод	0.2	-
6398	533482.70	4182278.30	Картометрический метод	0.2	-
6399	533464.25	4182329.90	Картометрический метод	0.2	-
6400	533447.70	4182454.45	Картометрический метод	0.2	-
6401	533434.85	4182515.60	Картометрический метод	0.2	-
6402	533398.80	4182595.30	Картометрический метод	0.2	-
6403	533361.35	4182576.70	Картометрический метод	0.2	-
6404	533155.25	4182500.05	Картометрический метод	0.2	-
6405	533023.60	4182467.15	Картометрический метод	0.2	-
6406	533023.15	4182454.35	Картометрический метод	0.2	-
6407	533028.75	4182434.05	Картометрический метод	0.2	-
6408	533054.90	4182407.90	Картометрический метод	0.2	-
6409	533065.85	4182391.80	Картометрический метод	0.2	-
6410	533068.20	4182375.25	Картометрический метод	0.2	-
6411	533059.30	4182367.10	Картометрический метод	0.2	-
6412	533056.05	4182355.65	Картометрический метод	0.2	-
6413	533047.30	4182373.55	Картометрический метод	0.2	-
6414	533036.10	4182386.80	Картометрический метод	0.2	-
6415	533026.65	4182390.20	Картометрический метод	0.2	-
6416	533020.80	4182391.85	Картометрический метод	0.2	-
6417	532984.90	4182387.15	Картометрический метод	0.2	-
6418	532965.70	4182376.65	Картометрический метод	0.2	-



2. Сведения о характерных точках границ объекта					
Обозначение характерных точек части границы	Координаты, м		Метод определения координат характерной точки	Средняя квадратическая погрешность положения характерной точки (M <sub>t</sub> ), м	Описание обозначения точки на местности (при наличии)
	X	Y			
1	2	3	4	5	6
6419	532962.95	4182378.30	Картометрический метод	0.2	-
6420	532962.45	4182385.50	Картометрический метод	0.2	-
6421	532946.60	4182400.70	Картометрический метод	0.2	-
6422	532938.65	4182401.35	Картометрический метод	0.2	-
6423	532929.90	4182396.60	Картометрический метод	0.2	-
6424	532934.00	4182422.35	Картометрический метод	0.2	-
6425	532920.75	4182476.10	Картометрический метод	0.2	-
6426	532915.95	4182485.55	Картометрический метод	0.2	-
6427	532896.25	4182491.45	Картометрический метод	0.2	-
6428	532849.55	4182491.20	Картометрический метод	0.2	-
6429	532825.75	4182487.55	Картометрический метод	0.2	-
6430	532748.85	4182452.55	Картометрический метод	0.2	-
6431	532708.80	4182449.10	Картометрический метод	0.2	-
6432	532626.40	4182375.90	Картометрический метод	0.2	-
6433	532623.65	4182361.90	Картометрический метод	0.2	-
6434	532649.70	4182342.00	Картометрический метод	0.2	-
6435	532667.80	4182313.20	Картометрический метод	0.2	-
6436	532668.25	4182306.35	Картометрический метод	0.2	-
6437	532627.50	4182262.60	Картометрический метод	0.2	-
6438	532605.10	4182247.50	Картометрический метод	0.2	-
6439	532565.70	4182246.35	Картометрический метод	0.2	-
6440	532544.20	4182240.85	Картометрический метод	0.2	-
6441	532536.65	4182232.15	Картометрический метод	0.2	-
6442	532536.65	4182220.50	Картометрический метод	0.2	-
6443	532538.50	4182215.45	Картометрический метод	0.2	-
6444	532603.25	4182184.80	Картометрический метод	0.2	-

2. Сведения о характерных точках границ объекта					
Обозначение характерных точек части границы	Координаты, м		Метод определения координат характерной точки	Средняя квадратическая погрешность положения характерной точки (M <sub>t</sub> ), м	Описание обозначения точки на местности (при наличии)
	X	Y			
1	2	3	4	5	6
6445	532670.10	4182171.75	Картометрический метод	0.2	-
6446	532682.20	4182164.45	Картометрический метод	0.2	-
6447	532684.05	4182139.95	Картометрический метод	0.2	-
6448	532667.80	4182116.25	Картометрический метод	0.2	-
6449	532662.30	4182099.05	Картометрический метод	0.2	-
6450	532662.55	4182088.80	Картометрический метод	0.2	-
6451	532682.45	4182053.15	Картометрический метод	0.2	-
6452	532740.50	4181967.95	Картометрический метод	0.2	-
6453	532758.00	4181946.95	Картометрический метод	0.2	-
6454	532771.25	4181910.40	Картометрический метод	0.2	-
6455	532788.30	4181881.40	Картометрический метод	0.2	-
6456	532801.40	4181866.70	Картометрический метод	0.2	-
6457	532842.90	4181860.40	Картометрический метод	0.2	-
6458	532875.55	4181862.95	Картометрический метод	0.2	-
6459	532981.20	4181882.35	Картометрический метод	0.2	-
6460	533066.80	4181889.10	Картометрический метод	0.2	-
6461	533101.35	4181888.60	Картометрический метод	0.2	-
6462	533114.40	4181892.10	Картометрический метод	0.2	-
6463	533122.55	4181907.05	Картометрический метод	0.2	-
6464	533141.45	4181979.40	Картометрический метод	0.2	-
6465	533151.70	4182086.95	Картометрический метод	0.2	-
6466	533155.00	4182097.70	Картометрический метод	0.2	-
6467	533164.05	4182106.55	Картометрический метод	0.2	-
6468	533188.35	4182114.75	Картометрический метод	0.2	-
6469	533261.10	4182110.75	Картометрический метод	0.2	-
6470	533391.70	4182150.40	Картометрический метод	0.2	-

2. Сведения о характерных точках границ объекта					
Обозначение характерных точек части границы	Координаты, м		Метод определения координат характерной точки	Средняя квадратическая погрешность положения характерной точки (Mt), м	Описание обозначения точки на местности (при наличии)
	X	Y			
1	2	3	4	5	6
6471	533423.00	4182162.55	Картометрический метод	0.2	-
6472	533497.35	4182182.15	Картометрический метод	0.2	-
6397	533502.05	4182191.95	Картометрический метод	0.2	-
6473	533010.60	4182044.70	Картометрический метод	0.2	-
6474	533003.35	4182058.25	Картометрический метод	0.2	-
6475	532988.00	4182070.60	Картометрический метод	0.2	-
6476	532955.35	4182089.05	Картометрический метод	0.2	-
6477	532879.60	4182065.85	Картометрический метод	0.2	-
6478	532850.95	4182046.60	Картометрический метод	0.2	-
6479	532844.55	4182029.10	Картометрический метод	0.2	-
6480	532862.90	4182026.25	Картометрический метод	0.2	-
6481	532877.55	4182035.45	Картометрический метод	0.2	-
6482	532917.65	4182051.65	Картометрический метод	0.2	-
6483	532942.00	4182050.70	Картометрический метод	0.2	-
6484	532956.50	4182043.75	Картометрический метод	0.2	-
6485	532961.30	4182045.85	Картометрический метод	0.2	-
6486	532967.60	4182056.00	Картометрический метод	0.2	-
6487	532974.70	4182058.75	Картометрический метод	0.2	-
6473	533010.60	4182044.70	Картометрический метод	0.2	-
6488	533202.85	4182414.70	Картометрический метод	0.2	-
6489	533194.00	4182438.25	Картометрический метод	0.2	-
6490	533182.80	4182453.20	Картометрический метод	0.2	-
6491	533164.60	4182467.15	Картометрический метод	0.2	-
6492	533145.75	4182477.70	Картометрический метод	0.2	-
6493	533131.95	4182477.20	Картометрический метод	0.2	-
6494	533120.75	4182472.30	Картометрический метод	0.2	-

2. Сведения о характерных точках границ объекта					
Обозначение характерных точек части границы	Координаты, м		Метод определения координат характерной точки	Средняя квадратическая погрешность положения характерной точки (M <sub>t</sub> ), м	Описание обозначения точки на местности (при наличии)
	X	Y			
1	2	3	4	5	6
6495	533117.70	4182459.00	Картометрический метод	0.2	-
6496	533119.60	4182449.45	Картометрический метод	0.2	-
6497	533151.30	4182422.10	Картометрический метод	0.2	-
6498	533174.65	4182407.00	Картометрический метод	0.2	-
6499	533185.85	4182402.55	Картометрический метод	0.2	-
6500	533195.65	4182403.00	Картометрический метод	0.2	-
6488	533202.85	4182414.70	Картометрический метод	0.2	-
6501	532110.65	4182352.30	Картометрический метод	0.2	-
6502	532087.50	4182388.25	Картометрический метод	0.2	-
6503	532077.40	4182393.10	Картометрический метод	0.2	-
6504	532060.05	4182395.40	Картометрический метод	0.2	-
6505	532044.70	4182393.30	Картометрический метод	0.2	-
6506	532042.65	4182390.30	Картометрический метод	0.2	-
6507	532095.50	4182341.60	Картометрический метод	0.2	-
6508	532103.55	4182340.65	Картометрический метод	0.2	-
6509	532110.60	4182347.05	Картометрический метод	0.2	-
6501	532110.65	4182352.30	Картометрический метод	0.2	-
Л-252					
6510	532153.65	4182652.35	Картометрический метод	0.2	-
6511	532149.10	4182658.75	Картометрический метод	0.2	-
6512	532098.55	4182691.60	Картометрический метод	0.2	-
6513	532094.60	4182702.25	Картометрический метод	0.2	-
6514	532096.45	4182710.95	Картометрический метод	0.2	-
6515	532111.05	4182731.10	Картометрический метод	0.2	-
6516	532111.55	4182739.35	Картометрический метод	0.2	-
6517	532079.05	4182753.05	Картометрический метод	0.2	-

2. Сведения о характерных точках границ объекта					
Обозначение характерных точек части границы	Координаты, м		Метод определения координат характерной точки	Средняя квадратическая погрешность положения характерной точки (Mt), м	Описание обозначения точки на местности (при наличии)
	X	Y			
1	2	3	4	5	6
6518	532074.90	4182760.35	Картометрический метод	0.2	-
6519	532076.75	4182768.15	Картометрический метод	0.2	-
6520	532091.40	4182777.80	Картометрический метод	0.2	-
6521	532104.70	4182778.70	Картометрический метод	0.2	-
6522	532124.15	4182768.05	Картометрический метод	0.2	-
6523	532136.25	4182771.75	Картометрический метод	0.2	-
6524	532142.90	4182779.00	Картометрический метод	0.2	-
6525	532142.45	4182788.85	Картометрический метод	0.2	-
6526	532120.45	4182808.80	Картометрический метод	0.2	-
6527	532097.80	4182836.90	Картометрический метод	0.2	-
6528	532089.80	4182840.40	Картометрический метод	0.2	-
6529	532080.40	4182832.10	Картометрический метод	0.2	-
6530	532074.00	4182792.75	Картометрический метод	0.2	-
6531	532067.60	4182788.40	Картометрический метод	0.2	-
6532	532032.55	4182784.30	Картометрический метод	0.2	-
6533	532012.40	4182792.55	Картометрический метод	0.2	-
6534	532005.80	4182803.05	Картометрический метод	0.2	-
6535	531998.20	4182833.75	Картометрический метод	0.2	-
6536	531964.55	4182876.50	Картометрический метод	0.2	-
6537	531954.70	4182911.80	Картометрический метод	0.2	-
6538	531942.80	4182911.30	Картометрический метод	0.2	-
6539	531924.25	4182903.05	Картометрический метод	0.2	-
6540	531861.10	4182865.05	Картометрический метод	0.2	-
6541	531877.10	4182861.40	Картометрический метод	0.2	-
6542	531927.00	4182818.40	Картометрический метод	0.2	-
6543	531951.95	4182805.80	Картометрический метод	0.2	-

2. Сведения о характерных точках границ объекта					
Обозначение характерных точек части границы	Координаты, м		Метод определения координат характерной точки	Средняя квадратическая погрешность положения характерной точки (M <sub>t</sub> ), м	Описание обозначения точки на местности (при наличии)
	X	Y			
1	2	3	4	5	6
6544	531981.75	4182796.65	Картометрический метод	0.2	-
6545	531999.15	4182785.20	Картометрический метод	0.2	-
6546	532006.00	4182776.30	Картометрический метод	0.2	-
6547	532029.35	4182720.45	Картометрический метод	0.2	-
6548	532045.35	4182705.10	Картометрический метод	0.2	-
6549	532067.15	4182693.90	Картометрический метод	0.2	-
6550	532138.10	4182625.35	Картометрический метод	0.2	-
6551	532152.75	4182645.00	Картометрический метод	0.2	-
6510	532153.65	4182652.35	Картометрический метод	0.2	-
Л-253					
6552	532257.80	4183012.90	Картометрический метод	0.2	-
6553	532257.15	4183025.30	Картометрический метод	0.2	-
6554	532248.90	4183042.90	Картометрический метод	0.2	-
6555	532217.75	4183085.45	Картометрический метод	0.2	-
6556	532189.35	4183106.75	Картометрический метод	0.2	-
6557	532149.75	4183128.60	Картометрический метод	0.2	-
6558	532120.25	4183136.50	Картометрический метод	0.2	-
6559	532098.50	4183134.45	Картометрический метод	0.2	-
6560	532020.40	4183093.70	Картометрический метод	0.2	-
6561	531972.55	4183085.25	Картометрический метод	0.2	-
6562	531920.15	4183087.75	Картометрический метод	0.2	-
6563	531882.35	4183105.35	Картометрический метод	0.2	-
6564	531870.70	4183099.90	Картометрический метод	0.2	-
6565	531866.35	4183092.75	Картометрический метод	0.2	-
6566	531889.70	4183083.60	Картометрический метод	0.2	-
6567	531904.60	4183067.80	Картометрический метод	0.2	-

2. Сведения о характерных точках границ объекта					
Обозначение характерных точек части границы	Координаты, м		Метод определения координат характерной точки	Средняя квадратическая погрешность положения характерной точки (M <sub>t</sub> ), м	Описание обозначения точки на местности (при наличии)
	X	Y			
1	2	3	4	5	6
6568	531961.35	4183059.40	Картометрический метод	0.2	-
6569	531986.55	4183060.55	Картометрический метод	0.2	-
6570	532037.35	4183077.20	Картометрический метод	0.2	-
6571	532084.05	4183098.30	Картометрический метод	0.2	-
6572	532092.50	4183093.05	Картометрический метод	0.2	-
6573	532107.20	4183073.80	Картометрический метод	0.2	-
6574	532154.80	4183048.15	Картометрический метод	0.2	-
6575	532179.30	4183023.65	Картометрический метод	0.2	-
6576	532193.50	4183018.40	Картометрический метод	0.2	-
6577	532228.30	4183019.80	Картометрический метод	0.2	-
6578	532250.95	4183009.95	Картометрический метод	0.2	-
6552	532257.80	4183012.90	Картометрический метод	0.2	-
Л-254					
6579	532193.25	4182900.70	Картометрический метод	0.2	-
6580	532187.30	4182928.85	Картометрический метод	0.2	-
6581	532171.75	4182948.75	Картометрический метод	0.2	-
6582	532151.35	4182965.90	Картометрический метод	0.2	-
6583	532133.05	4182985.60	Картометрический метод	0.2	-
6584	532119.80	4182994.30	Картометрический метод	0.2	-
6585	532083.60	4183002.95	Картометрический метод	0.2	-
6586	532074.45	4183001.55	Картометрический метод	0.2	-
6587	532076.30	4182995.85	Картометрический метод	0.2	-
6588	532086.60	4182985.80	Картометрический метод	0.2	-
6589	532099.85	4182979.85	Картометрический метод	0.2	-
6590	532143.60	4182948.75	Картометрический метод	0.2	-
6591	532156.85	4182933.40	Картометрический метод	0.2	-

2. Сведения о характерных точках границ объекта					
Обозначение характерных точек части границы	Координаты, м		Метод определения координат характерной точки	Средняя квадратическая погрешность положения характерной точки (M <sub>t</sub> ), м	Описание обозначения точки на местности (при наличии)
	X	Y			
1	2	3	4	5	6
6592	532170.60	4182905.70	Картометрический метод	0.2	-
6593	532179.75	4182897.90	Картометрический метод	0.2	-
6594	532191.45	4182896.80	Картометрический метод	0.2	-
6579	532193.25	4182900.70	Картометрический метод	0.2	-
Л-255					
6595	532247.05	4183313.40	Картометрический метод	0.2	-
6596	532243.85	4183339.50	Картометрический метод	0.2	-
6597	532224.65	4183386.15	Картометрический метод	0.2	-
6598	532223.70	4183436.55	Картометрический метод	0.2	-
6599	532219.15	4183445.70	Картометрический метод	0.2	-
6600	532209.10	4183452.00	Картометрический метод	0.2	-
6601	532195.55	4183449.25	Картометрический метод	0.2	-
6602	532194.65	4183436.40	Картометрический метод	0.2	-
6603	532207.30	4183397.55	Картометрический метод	0.2	-
6604	532206.80	4183391.75	Картометрический метод	0.2	-
6605	532202.65	4183391.10	Картометрический метод	0.2	-
6606	532174.50	4183413.30	Картометрический метод	0.2	-
6607	532156.65	4183421.55	Картометрический метод	0.2	-
6608	532143.15	4183421.55	Картометрический метод	0.2	-
6609	532125.75	4183415.35	Картометрический метод	0.2	-
6610	532116.80	4183415.35	Картометрический метод	0.2	-
6611	532062.30	4183439.15	Картометрический метод	0.2	-
6612	532011.25	4183418.55	Картометрический метод	0.2	-
6613	531933.65	4183408.05	Картометрический метод	0.2	-
6614	531929.55	4183398.65	Картометрический метод	0.2	-
6615	531934.80	4183393.60	Картометрический метод	0.2	-



2. Сведения о характерных точках границ объекта					
Обозначение характерных точек части границы	Координаты, м		Метод определения координат характерной точки	Средняя квадратическая погрешность положения характерной точки (M <sub>t</sub> ), м	Описание обозначения точки на местности (при наличии)
	X	Y			
1	2	3	4	5	6
6616	531958.15	4183394.30	Картометрический метод	0.2	-
6617	532004.15	4183387.00	Картометрический метод	0.2	-
6618	532028.20	4183370.75	Картометрический метод	0.2	-
6619	532071.45	4183332.75	Картометрический метод	0.2	-
6620	532099.40	4183300.70	Картометрический метод	0.2	-
6621	532117.95	4183267.75	Картометрический метод	0.2	-
6622	532145.20	4183204.35	Картометрический метод	0.2	-
6623	532173.60	4183187.20	Картометрический метод	0.2	-
6624	532180.00	4183179.40	Картометрический метод	0.2	-
6625	532194.85	4183142.35	Картометрический метод	0.2	-
6626	532204.50	4183132.70	Картометрический метод	0.2	-
6627	532225.55	4183138.00	Картометрический метод	0.2	-
6628	532231.25	4183145.10	Картометрический метод	0.2	-
6629	532215.70	4183155.15	Картометрический метод	0.2	-
6630	532204.25	4183169.80	Картометрический метод	0.2	-
6631	532185.05	4183205.05	Картометрический метод	0.2	-
6632	532186.85	4183213.30	Картометрический метод	0.2	-
6633	532189.60	4183217.65	Картометрический метод	0.2	-
6634	532208.60	4183228.15	Картометрический метод	0.2	-
6635	532241.10	4183288.25	Картометрический метод	0.2	-
6595	532247.05	4183313.40	Картометрический метод	0.2	-
Л-256					
6636	531925.65	4182638.30	Картометрический метод	0.2	-
6637	531924.50	4182658.40	Картометрический метод	0.2	-
6638	531895.45	4182726.20	Картометрический метод	0.2	-
6639	531891.80	4182741.50	Картометрический метод	0.2	-

2. Сведения о характерных точках границ объекта					
Обозначение характерных точек части границы	Координаты, м		Метод определения координат характерной точки	Средняя квадратическая погрешность положения характерной точки (M <sub>t</sub> ), м	Описание обозначения точки на местности (при наличии)
	X	Y			
1	2	3	4	5	6
6640	531881.70	4182756.40	Картометрический метод	0.2	-
6641	531849.90	4182789.10	Картометрический метод	0.2	-
6642	531830.20	4182802.15	Картометрический метод	0.2	-
6643	531737.90	4182844.25	Картометрический метод	0.2	-
6644	531718.25	4182845.15	Картометрический метод	0.2	-
6645	531707.95	4182838.55	Картометрический метод	0.2	-
6646	531679.80	4182781.10	Картометрический метод	0.2	-
6647	531681.15	4182766.00	Картометрический метод	0.2	-
6648	531691.00	4182754.30	Картометрический метод	0.2	-
6649	531725.10	4182738.75	Картометрический метод	0.2	-
6650	531750.35	4182736.45	Картометрический метод	0.2	-
6651	531754.65	4182733.25	Картометрический метод	0.2	-
6652	531764.25	4182704.40	Картометрический метод	0.2	-
6653	531783.00	4182679.25	Картометрический метод	0.2	-
6654	531800.20	4182665.05	Картометрический метод	0.2	-
6655	531818.75	4182653.15	Картометрический метод	0.2	-
6656	531881.45	4182629.35	Картометрический метод	0.2	-
6657	531911.00	4182627.75	Картометрический метод	0.2	-
6658	531922.00	4182632.10	Картометрический метод	0.2	-
6636	531925.65	4182638.30	Картометрический метод	0.2	-
Л-257					
6659	531666.50	4182898.85	Картометрический метод	0.2	-
6660	531661.70	4182900.90	Картометрический метод	0.2	-
6661	531569.00	4182892.65	Картометрический метод	0.2	-
6662	531555.50	4182924.95	Картометрический метод	0.2	-
6663	531560.05	4182940.25	Картометрический метод	0.2	-

2. Сведения о характерных точках границ объекта					
Обозначение характерных точек части границы	Координаты, м		Метод определения координат характерной точки	Средняя квадратическая погрешность положения характерной точки (M <sub>t</sub> ), м	Описание обозначения точки на местности (при наличии)
	X	Y			
1	2	3	4	5	6
6664	531558.45	4182943.90	Картометрический метод	0.2	-
6665	531544.50	4182951.95	Картометрический метод	0.2	-
6666	531528.00	4182955.55	Картометрический метод	0.2	-
6667	531516.55	4182952.85	Картометрический метод	0.2	-
6668	531512.70	4182946.00	Картометрический метод	0.2	-
6669	531512.20	4182910.30	Картометрический метод	0.2	-
6670	531519.30	4182886.90	Картометрический метод	0.2	-
6671	531525.70	4182880.30	Картометрический метод	0.2	-
6672	531550.65	4182869.75	Картометрический метод	0.2	-
6673	531560.05	4182860.40	Картометрический метод	0.2	-
6674	531610.65	4182864.05	Картометрический метод	0.2	-
6675	531662.15	4182885.80	Картометрический метод	0.2	-
6659	531666.50	4182898.85	Картометрический метод	0.2	-
Л-258					
6676	531501.90	4182966.70	Картометрический метод	0.2	-
6677	531493.20	4182976.10	Картометрический метод	0.2	-
6678	531485.20	4182995.05	Картометрический метод	0.2	-
6679	531484.05	4183020.90	Картометрический метод	0.2	-
6680	531476.75	4183044.95	Картометрический метод	0.2	-
6681	531474.00	4183079.30	Картометрический метод	0.2	-
6682	531465.05	4183120.45	Картометрический метод	0.2	-
6683	531460.00	4183127.80	Картометрический метод	0.2	-
6684	531457.70	4183151.85	Картометрический метод	0.2	-
6685	531454.05	4183159.15	Картометрический метод	0.2	-
6686	531446.30	4183163.30	Картометрический метод	0.2	-
6687	531438.70	4183160.95	Картометрический метод	0.2	-

2. Сведения о характерных точках границ объекта					
Обозначение характерных точек части границы	Координаты, м		Метод определения координат характерной точки	Средняя квадратическая погрешность положения характерной точки (M <sub>t</sub> ), м	Описание обозначения точки на местности (при наличии)
	X	Y			
1	2	3	4	5	6
6688	531412.65	4183141.55	Картометрический метод	0.2	-
6689	531407.85	4183130.80	Картометрический метод	0.2	-
6690	531436.20	4183052.25	Картометрический метод	0.2	-
6691	531462.10	4182915.20	Картометрический метод	0.2	-
6692	531473.05	4182888.65	Картометрический метод	0.2	-
6693	531473.50	4182882.70	Картометрический метод	0.2	-
6694	531470.75	4182880.40	Картометрический метод	0.2	-
6695	531436.00	4182875.35	Картометрический метод	0.2	-
6696	531432.10	4182868.95	Картометрический метод	0.2	-
6697	531443.30	4182849.95	Картометрический метод	0.2	-
6698	531471.70	4182855.70	Картометрический метод	0.2	-
6699	531491.60	4182888.20	Картометрический метод	0.2	-
6700	531493.45	4182901.90	Картометрический метод	0.2	-
6701	531489.10	4182948.40	Картометрический метод	0.2	-
6702	531490.95	4182955.25	Картометрический метод	0.2	-
6676	531501.90	4182966.70	Картометрический метод	0.2	-
Л-259					
6703	531552.95	4183232.50	Картометрический метод	0.2	-
6704	531546.35	4183239.40	Картометрический метод	0.2	-
6705	531507.65	4183238.90	Картометрический метод	0.2	-
6706	531500.10	4183225.90	Картометрический метод	0.2	-
6707	531499.60	4183210.95	Картометрический метод	0.2	-
6708	531501.70	4183208.25	Картометрический метод	0.2	-
6709	531510.15	4183208.70	Картометрический метод	0.2	-
6710	531533.95	4183215.55	Картометрический метод	0.2	-
6711	531551.60	4183227.45	Картометрический метод	0.2	-

2. Сведения о характерных точках границ объекта					
Обозначение характерных точек части границы	Координаты, м		Метод определения координат характерной точки	Средняя квадратическая погрешность положения характерной точки (M <sub>t</sub> ), м	Описание обозначения точки на местности (при наличии)
	X	Y			
1	2	3	4	5	6
6703	531552.95	4183232.50	Картометрический метод	0.2	-
Л-260					
6712	531612.05	4183404.25	Картометрический метод	0.2	-
6713	531607.00	4183415.25	Картометрический метод	0.2	-
6714	531602.45	4183416.85	Картометрический метод	0.2	-
6715	531593.50	4183412.75	Картометрический метод	0.2	-
6716	531588.70	4183397.85	Картометрический метод	0.2	-
6717	531573.55	4183385.05	Картометрический метод	0.2	-
6718	531576.30	4183336.75	Картометрический метод	0.2	-
6719	531585.70	4183346.10	Картометрический метод	0.2	-
6720	531590.30	4183356.00	Картометрический метод	0.2	-
6712	531612.05	4183404.25	Картометрический метод	0.2	-
Л-261					
6721	531651.40	4183554.15	Картометрический метод	0.2	-
6722	531644.80	4183561.50	Картометрический метод	0.2	-
6723	531621.85	4183539.05	Картометрический метод	0.2	-
6724	531611.80	4183521.85	Картометрический метод	0.2	-
6725	531608.85	4183507.45	Картометрический метод	0.2	-
6726	531591.00	4183481.85	Картометрический метод	0.2	-
6727	531582.95	4183464.90	Картометрический метод	0.2	-
6728	531582.95	4183457.35	Картометрический метод	0.2	-
6729	531591.20	4183458.25	Картометрический метод	0.2	-
6730	531619.10	4183483.90	Картометрический метод	0.2	-
6731	531634.50	4183508.65	Картометрический метод	0.2	-
6721	531651.40	4183554.15	Картометрический метод	0.2	-
Л-262					

2. Сведения о характерных точках границ объекта					
Обозначение характерных точек части границы	Координаты, м		Метод определения координат характерной точки	Средняя квадратическая погрешность положения характерной точки (M <sub>t</sub> ), м	Описание обозначения точки на местности (при наличии)
	X	Y			
1	2	3	4	5	6
6732	531388.20	4183151.20	Картометрический метод	0.2	-
6733	531385.60	4183157.70	Картометрический метод	0.2	-
6734	531373.25	4183169.10	Картометрический метод	0.2	-
6735	531346.00	4183152.15	Картометрический метод	0.2	-
6736	531340.95	4183145.95	Картометрический метод	0.2	-
6737	531340.05	4183138.45	Картометрический метод	0.2	-
6738	531365.45	4183130.90	Картометрический метод	0.2	-
6739	531373.50	4183131.80	Картометрический метод	0.2	-
6740	531382.20	4183137.55	Картометрический метод	0.2	-
6741	531387.45	4183143.95	Картометрический метод	0.2	-
6732	531388.20	4183151.20	Картометрический метод	0.2	-
Л-263					
6742	531559.60	4183453.25	Картометрический метод	0.2	-
6743	531556.85	4183462.15	Картометрический метод	0.2	-
6744	531550.45	4183463.75	Картометрический метод	0.2	-
6745	531476.70	4183412.30	Картометрический метод	0.2	-
6746	531444.00	4183377.75	Картометрический метод	0.2	-
6747	531435.75	4183363.30	Картометрический метод	0.2	-
6748	531435.95	4183347.25	Картометрический метод	0.2	-
6749	531429.10	4183336.75	Картометрический метод	0.2	-
6750	531412.40	4183316.85	Картометрический метод	0.2	-
6751	531367.75	4183288.70	Картометрический метод	0.2	-
6752	531366.40	4183280.00	Картометрический метод	0.2	-
6753	531391.35	4183274.70	Картометрический метод	0.2	-
6754	531404.85	4183265.55	Картометрический метод	0.2	-
6755	531417.00	4183276.80	Картометрический метод	0.2	-

2. Сведения о характерных точках границ объекта					
Обозначение характерных точек части границы	Координаты, м		Метод определения координат характерной точки	Средняя квадратическая погрешность положения характерной точки (M <sub>t</sub> ), м	Описание обозначения точки на местности (при наличии)
	X	Y			
1	2	3	4	5	6
6756	531432.75	4183270.15	Картометрический метод	0.2	-
6757	531437.80	4183271.10	Картометрический метод	0.2	-
6758	531444.70	4183283.45	Картометрический метод	0.2	-
6759	531456.80	4183329.85	Картометрический метод	0.2	-
6760	531465.05	4183344.50	Картометрический метод	0.2	-
6761	531490.00	4183357.10	Картометрический метод	0.2	-
6762	531509.00	4183397.15	Картометрический метод	0.2	-
6763	531557.55	4183434.90	Картометрический метод	0.2	-
6742	531559.60	4183453.25	Картометрический метод	0.2	-
Л-264					
6764	531338.90	4183270.05	Картометрический метод	0.2	-
6765	531333.20	4183288.55	Картометрический метод	0.2	-
6766	531323.10	4183295.45	Картометрический метод	0.2	-
6767	531291.95	4183295.90	Картометрический метод	0.2	-
6768	531286.25	4183290.65	Картометрический метод	0.2	-
6769	531275.95	4183269.55	Картометрический метод	0.2	-
6770	531270.70	4183263.85	Картометрический метод	0.2	-
6771	531264.50	4183262.70	Картометрический метод	0.2	-
6772	531227.65	4183278.50	Картометрический метод	0.2	-
6773	531220.55	4183275.75	Картометрический метод	0.2	-
6774	531192.15	4183243.50	Картометрический метод	0.2	-
6775	531181.85	4183236.15	Картометрический метод	0.2	-
6776	531192.65	4183232.75	Картометрический метод	0.2	-
6777	531219.85	4183240.95	Картометрический метод	0.2	-
6778	531236.80	4183241.45	Картометрический метод	0.2	-
6779	531237.95	4183230.25	Картометрический метод	0.2	-

2. Сведения о характерных точках границ объекта					
Обозначение характерных точек части границы	Координаты, м		Метод определения координат характерной точки	Средняя квадратическая погрешность положения характерной точки (Mt), м	Описание обозначения точки на местности (при наличии)
	X	Y			
1	2	3	4	5	6
6780	531240.95	4183229.05	Картометрический метод	0.2	-
6781	531293.80	4183256.55	Картометрический метод	0.2	-
6782	531331.10	4183257.70	Картометрический метод	0.2	-
6783	531336.65	4183262.25	Картометрический метод	0.2	-
6764	531338.90	4183270.05	Картометрический метод	0.2	-
Л-265					
6784	533738.50	4179113.50	Картометрический метод	0.2	-
6785	533738.50	4179120.90	Картометрический метод	0.2	-
6786	533714.90	4179164.05	Картометрический метод	0.2	-
6787	533709.40	4179188.40	Картометрический метод	0.2	-
6788	533685.55	4179230.70	Картометрический метод	0.2	-
6789	533684.90	4179252.10	Картометрический метод	0.2	-
6790	533690.00	4179266.85	Картометрический метод	0.2	-
6791	533680.90	4179286.45	Картометрический метод	0.2	-
6792	533669.00	4179342.20	Картометрический метод	0.2	-
6793	533672.05	4179382.60	Картометрический метод	0.2	-
6794	533669.25	4179400.05	Картометрический метод	0.2	-
6795	533636.85	4179457.45	Картометрический метод	0.2	-
6796	533605.10	4179540.55	Картометрический метод	0.2	-
6797	533596.95	4179576.00	Картометрический метод	0.2	-
6798	533600.00	4179623.15	Картометрический метод	0.2	-
6799	533593.70	4179662.35	Картометрический метод	0.2	-
6800	533570.60	4179717.65	Картометрический метод	0.2	-
6801	533504.85	4179822.20	Картометрический метод	0.2	-
6802	533471.25	4179889.85	Картометрический метод	0.2	-
6803	533434.85	4179900.60	Картометрический метод	0.2	-



2. Сведения о характерных точках границ объекта					
Обозначение характерных точек части границы	Координаты, м		Метод определения координат характерной точки	Средняя квадратическая погрешность положения характерной точки (M <sub>t</sub> ), м	Описание обозначения точки на местности (при наличии)
	X	Y			
1	2	3	4	5	6
6804	533432.05	4179905.00	Картометрический метод	0.2	-
6805	533433.00	4179944.45	Картометрический метод	0.2	-
6806	533416.20	4179949.10	Картометрический метод	0.2	-
6807	533399.85	4180005.35	Картометрический метод	0.2	-
6808	533393.80	4180041.75	Картометрический метод	0.2	-
6809	533391.25	4180102.90	Картометрический метод	0.2	-
6810	533398.00	4180125.50	Картометрический метод	0.2	-
6811	533429.05	4180179.65	Картометрический метод	0.2	-
6812	533443.25	4180195.55	Картометрический метод	0.2	-
6813	533460.25	4180203.90	Картометрический метод	0.2	-
6814	533464.50	4180209.05	Картометрический метод	0.2	-
6815	533465.20	4180253.90	Картометрический метод	0.2	-
6816	533460.05	4180314.05	Картометрический метод	0.2	-
6817	533469.35	4180348.35	Картометрический метод	0.2	-
6818	533468.90	4180356.55	Картометрический метод	0.2	-
6819	533464.00	4180362.60	Картометрический метод	0.2	-
6820	533456.30	4180358.40	Картометрический метод	0.2	-
6821	533450.45	4180350.45	Картометрический метод	0.2	-
6822	533442.10	4180352.80	Картометрический метод	0.2	-
6823	533421.10	4180382.65	Картометрический метод	0.2	-
6824	533418.05	4180397.85	Картометрический метод	0.2	-
6825	533426.20	4180455.00	Картометрический метод	0.2	-
6826	533418.30	4180499.10	Картометрический метод	0.2	-
6827	533398.95	4180573.30	Картометрический метод	0.2	-
6828	533400.55	4180584.70	Картометрический метод	0.2	-
6829	533408.50	4180598.50	Картометрический метод	0.2	-

2. Сведения о характерных точках границ объекта					
Обозначение характерных точек части границы	Координаты, м		Метод определения координат характерной точки	Средняя квадратическая погрешность положения характерной точки (Mt), м	Описание обозначения точки на местности (при наличии)
	X	Y			
1	2	3	4	5	6
6830	533371.20	4180689.50	Картометрический метод	0.2	-
6831	533321.50	4180738.95	Картометрический метод	0.2	-
6832	533305.85	4180762.30	Картометрический метод	0.2	-
6833	533296.75	4180783.05	Картометрический метод	0.2	-
6834	533287.20	4180833.25	Картометрический метод	0.2	-
6835	533281.15	4180850.25	Картометрический метод	0.2	-
6836	533258.05	4180874.10	Картометрический метод	0.2	-
6837	533251.05	4180919.80	Картометрический метод	0.2	-
6838	533241.50	4180952.25	Картометрический метод	0.2	-
6839	533216.05	4180985.40	Картометрический метод	0.2	-
6840	533191.10	4181005.45	Картометрический метод	0.2	-
6841	533184.15	4181015.50	Картометрический метод	0.2	-
6842	533179.25	4181075.45	Картометрический метод	0.2	-
6843	533123.95	4181187.90	Картометрический метод	0.2	-
6844	533126.05	4181202.60	Картометрический метод	0.2	-
6845	533145.65	4181231.80	Картометрический метод	0.2	-
6846	533144.00	4181237.15	Картометрический метод	0.2	-
6847	533112.50	4181266.55	Картометрический метод	0.2	-
6848	533101.80	4181280.95	Картометрический метод	0.2	-
6849	533102.10	4181256.00	Картометрический метод	0.2	-
6850	533100.35	4181252.75	Картометрический метод	0.2	-
6851	533100.25	4181252.35	Картометрический метод	0.2	-
6852	533093.95	4181245.35	Картометрический метод	0.2	-
6853	533083.50	4181240.45	Картометрический метод	0.2	-
6854	533077.75	4181224.10	Картометрический метод	0.2	-
6855	533078.90	4181190.45	Картометрический метод	0.2	-

2. Сведения о характерных точках границ объекта					
Обозначение характерных точек части границы	Координаты, м		Метод определения координат характерной точки	Средняя квадратическая погрешность положения характерной точки (M <sub>t</sub> ), м	Описание обозначения точки на местности (при наличии)
	X	Y			
1	2	3	4	5	6
6856	533082.30	4181174.90	Картометрический метод	0.2	-
6857	533085.35	4181168.40	Картометрический метод	0.2	-
6858	533087.70	4181164.20	Картометрический метод	0.2	-
6859	533090.95	4181159.60	Картометрический метод	0.2	-
6860	533095.35	4181155.50	Картометрический метод	0.2	-
6861	533117.10	4181137.55	Картометрический метод	0.2	-
6862	533130.55	4181128.50	Картометрический метод	0.2	-
6863	533139.70	4181119.70	Картометрический метод	0.2	-
6864	533147.30	4181111.15	Картометрический метод	0.2	-
6865	533151.70	4181105.45	Картометрический метод	0.2	-
6866	533157.90	4181094.40	Картометрический метод	0.2	-
6867	533162.30	4181079.85	Картометрический метод	0.2	-
6868	533165.15	4181071.65	Картометрический метод	0.2	-
6869	533168.00	4181063.40	Картометрический метод	0.2	-
6870	533169.65	4181037.10	Картометрический метод	0.2	-
6871	533172.75	4181017.55	Картометрический метод	0.2	-
6872	533173.00	4180994.90	Картометрический метод	0.2	-
6873	533180.05	4180972.90	Картометрический метод	0.2	-
6874	533186.70	4180965.40	Картометрический метод	0.2	-
6875	533189.30	4180962.65	Картометрический метод	0.2	-
6876	533193.75	4180958.05	Картометрический метод	0.2	-
6877	533201.05	4180946.90	Картометрический метод	0.2	-
6878	533204.60	4180936.15	Картометрический метод	0.2	-
6879	533216.20	4180913.80	Картометрический метод	0.2	-
6880	533216.50	4180910.00	Картометрический метод	0.2	-
6881	533227.80	4180883.85	Картометрический метод	0.2	-

2. Сведения о характерных точках границ объекта					
Обозначение характерных точек части границы	Координаты, м		Метод определения координат характерной точки	Средняя квадратическая погрешность положения характерной точки (Mt), м	Описание обозначения точки на местности (при наличии)
	X	Y			
1	2	3	4	5	6
6882	533250.70	4180815.80	Картометрический метод	0.2	-
6883	533262.00	4180792.05	Картометрический метод	0.2	-
6884	533272.70	4180771.90	Картометрический метод	0.2	-
6885	533275.25	4180768.90	Картометрический метод	0.2	-
6886	533278.45	4180765.15	Картометрический метод	0.2	-
6887	533303.85	4180713.90	Картометрический метод	0.2	-
6888	533317.80	4180693.50	Картометрический метод	0.2	-
6889	533320.70	4180690.55	Картометрический метод	0.2	-
6890	533324.30	4180686.85	Картометрический метод	0.2	-
6891	533331.25	4180675.80	Картометрический метод	0.2	-
6892	533336.80	4180667.00	Картометрический метод	0.2	-
6893	533341.50	4180657.75	Картометрический метод	0.2	-
6894	533347.40	4180646.15	Картометрический метод	0.2	-
6895	533356.30	4180619.55	Картометрический метод	0.2	-
6896	533363.40	4180598.25	Картометрический метод	0.2	-
6897	533369.15	4180571.65	Картометрический метод	0.2	-
6898	533381.35	4180532.85	Картометрический метод	0.2	-
6899	533391.50	4180497.00	Картометрический метод	0.2	-
6900	533401.95	4180430.30	Картометрический метод	0.2	-
6901	533397.40	4180384.05	Картометрический метод	0.2	-
6902	533396.90	4180370.65	Картометрический метод	0.2	-
6903	533399.80	4180340.55	Картометрический метод	0.2	-
6904	533401.55	4180334.10	Картометрический метод	0.2	-
6905	533416.75	4180291.35	Картометрический метод	0.2	-
6906	533416.90	4180276.05	Картометрический метод	0.2	-
6907	533411.75	4180250.95	Картометрический метод	0.2	-

2. Сведения о характерных точках границ объекта					
Обозначение характерных точек части границы	Координаты, м		Метод определения координат характерной точки	Средняя квадратическая погрешность положения характерной точки (Mt), м	Описание обозначения точки на местности (при наличии)
	X	Y			
1	2	3	4	5	6
6908	533407.75	4180204.20	Картометрический метод	0.2	-
6909	533401.85	4180174.10	Картометрический метод	0.2	-
6910	533401.40	4180170.75	Картометрический метод	0.2	-
6911	533400.75	4180169.00	Картометрический метод	0.2	-
6912	533398.20	4180157.20	Картометрический метод	0.2	-
6913	533388.55	4180136.35	Картометрический метод	0.2	-
6914	533374.15	4180103.35	Картометрический метод	0.2	-
6915	533369.55	4180081.95	Картометрический метод	0.2	-
6916	533370.15	4180047.90	Картометрический метод	0.2	-
6917	533379.25	4180003.90	Картометрический метод	0.2	-
6918	533387.50	4179975.40	Картометрический метод	0.2	-
6919	533401.30	4179933.70	Картометрический метод	0.2	-
6920	533415.25	4179906.50	Картометрический метод	0.2	-
6921	533445.10	4179872.85	Картометрический метод	0.2	-
6922	533462.15	4179848.50	Картометрический метод	0.2	-
6923	533475.55	4179824.80	Картометрический метод	0.2	-
6924	533486.90	4179813.25	Картометрический метод	0.2	-
6925	533498.45	4179801.90	Картометрический метод	0.2	-
6926	533500.75	4179798.60	Картометрический метод	0.2	-
6927	533502.10	4179796.65	Картометрический метод	0.2	-
6928	533512.25	4179786.35	Картометрический метод	0.2	-
6929	533518.50	4179776.20	Картометрический метод	0.2	-
6930	533528.05	4179761.60	Картометрический метод	0.2	-
6931	533550.55	4179731.65	Картометрический метод	0.2	-
6932	533559.05	4179714.25	Картометрический метод	0.2	-
6933	533564.30	4179696.20	Картометрический метод	0.2	-

2. Сведения о характерных точках границ объекта					
Обозначение характерных точек части границы	Координаты, м		Метод определения координат характерной точки	Средняя квадратическая погрешность положения характерной точки (Mt), м	Описание обозначения точки на местности (при наличии)
	X	Y			
1	2	3	4	5	6
6934	533569.40	4179648.05	Картометрический метод	0.2	-
6935	533579.30	4179583.25	Картометрический метод	0.2	-
6936	533589.85	4179539.30	Картометрический метод	0.2	-
6937	533595.50	4179522.90	Картометрический метод	0.2	-
6938	533599.80	4179505.90	Картометрический метод	0.2	-
6939	533606.05	4179488.65	Картометрический метод	0.2	-
6940	533613.95	4179471.45	Картометрический метод	0.2	-
6941	533613.55	4179467.60	Картометрический метод	0.2	-
6942	533623.90	4179449.80	Картометрический метод	0.2	-
6943	533634.65	4179428.15	Картометрический метод	0.2	-
6944	533645.35	4179406.50	Картометрический метод	0.2	-
6945	533651.85	4179389.85	Картометрический метод	0.2	-
6946	533657.15	4179369.60	Картометрический метод	0.2	-
6947	533656.70	4179346.75	Картометрический метод	0.2	-
6948	533650.65	4179315.15	Картометрический метод	0.2	-
6949	533650.85	4179285.00	Картометрический метод	0.2	-
6950	533653.10	4179269.20	Картометрический метод	0.2	-
6951	533658.55	4179252.00	Картометрический метод	0.2	-
6952	533668.05	4179234.80	Картометрический метод	0.2	-
6953	533668.50	4179230.50	Картометрический метод	0.2	-
6954	533674.85	4179218.30	Картометрический метод	0.2	-
6955	533681.25	4179206.00	Картометрический метод	0.2	-
6956	533686.10	4179197.95	Картометрический метод	0.2	-
6957	533712.85	4179147.50	Картометрический метод	0.2	-
6958	533722.60	4179137.00	Картометрический метод	0.2	-
6959	533735.75	4179118.55	Картометрический метод	0.2	-

2. Сведения о характерных точках границ объекта					
Обозначение характерных точек части границы	Координаты, м		Метод определения координат характерной точки	Средняя квадратическая погрешность положения характерной точки (Mt), м	Описание обозначения точки на местности (при наличии)
	X	Y			
1	2	3	4	5	6
6960	533737.90	4179114.60	Картометрический метод	0.2	-
6784	533738.50	4179113.50	Картометрический метод	0.2	-
Л-266					
6961	534948.95	4187349.15	Картометрический метод	0.2	-
6962	534948.95	4187354.30	Картометрический метод	0.2	-
6963	534935.30	4187376.60	Картометрический метод	0.2	-
6964	534940.80	4187393.40	Картометрический метод	0.2	-
6965	534940.80	4187403.40	Картометрический метод	0.2	-
6966	534932.45	4187413.95	Картометрический метод	0.2	-
6967	534913.65	4187425.25	Картометрический метод	0.2	-
6968	534898.55	4187431.05	Картометрический метод	0.2	-
6969	534892.90	4187430.00	Картометрический метод	0.2	-
6970	534889.45	4187422.95	Картометрический метод	0.2	-
6971	534903.60	4187397.05	Картометрический метод	0.2	-
6972	534902.60	4187373.00	Картометрический метод	0.2	-
6973	534913.20	4187339.70	Картометрический метод	0.2	-
6974	534927.20	4187324.50	Картометрический метод	0.2	-
6975	534939.25	4187319.75	Картометрический метод	0.2	-
6976	534943.15	4187320.75	Картометрический метод	0.2	-
6961	534948.95	4187349.15	Картометрический метод	0.2	-
Л-267					
6977	534860.35	4187948.30	Картометрический метод	0.2	-
6978	534816.50	4187992.75	Картометрический метод	0.2	-
6979	534782.00	4188058.15	Картометрический метод	0.2	-
6980	534762.60	4188082.75	Картометрический метод	0.2	-
6981	534753.05	4188075.25	Картометрический метод	0.2	-

2. Сведения о характерных точках границ объекта					
Обозначение характерных точек части границы	Координаты, м		Метод определения координат характерной точки	Средняя квадратическая погрешность положения характерной точки (M <sub>t</sub> ), м	Описание обозначения точки на местности (при наличии)
	X	Y			
1	2	3	4	5	6
6982	534750.45	4188065.55	Картометрический метод	0.2	-
6983	534756.10	4188028.05	Картометрический метод	0.2	-
6984	534769.70	4187989.15	Картометрический метод	0.2	-
6985	534782.45	4187970.90	Картометрический метод	0.2	-
6986	534803.75	4187951.50	Картометрический метод	0.2	-
6987	534825.00	4187939.50	Картометрический метод	0.2	-
6988	534847.75	4187935.70	Картометрический метод	0.2	-
6989	534858.45	4187940.80	Картометрический метод	0.2	-
6977	534860.35	4187948.30	Картометрический метод	0.2	-
Л-268					
6990	534739.25	4187903.00	Картометрический метод	0.2	-
6991	534733.45	4187911.40	Картометрический метод	0.2	-
6992	534721.85	4187917.20	Картометрический метод	0.2	-
6993	534708.10	4187919.25	Картометрический метод	0.2	-
6994	534693.05	4187918.75	Картометрический метод	0.2	-
6995	534674.95	4187910.40	Картометрический метод	0.2	-
6996	534662.80	4187912.00	Картометрический метод	0.2	-
6997	534651.95	4187917.90	Картометрический метод	0.2	-
6998	534635.85	4187912.70	Картометрический метод	0.2	-
6999	534704.55	4187842.20	Картометрический метод	0.2	-
7000	534720.85	4187829.20	Картометрический метод	0.2	-
7001	534729.25	4187847.45	Картометрический метод	0.2	-
7002	534738.20	4187882.60	Картометрический метод	0.2	-
6990	534739.25	4187903.00	Картометрический метод	0.2	-
Л-269					
7003	534746.05	4187956.10	Картометрический метод	0.2	-



2. Сведения о характерных точках границ объекта					
Обозначение характерных точек части границы	Координаты, м		Метод определения координат характерной точки	Средняя квадратическая погрешность положения характерной точки (M <sub>t</sub> ), м	Описание обозначения точки на местности (при наличии)
	X	Y			
1	2	3	4	5	6
7004	534734.75	4187986.80	Картометрический метод	0.2	-
7005	534729.55	4187992.60	Картометрический метод	0.2	-
7006	534718.40	4187992.00	Картометрический метод	0.2	-
7007	534709.55	4187974.65	Картометрический метод	0.2	-
7008	534683.95	4187959.45	Картометрический метод	0.2	-
7009	534682.20	4187948.90	Картометрический метод	0.2	-
7010	534686.40	4187945.25	Картометрический метод	0.2	-
7011	534742.30	4187937.85	Картометрический метод	0.2	-
7012	534745.60	4187941.20	Картометрический метод	0.2	-
7003	534746.05	4187956.10	Картометрический метод	0.2	-
Л-270					
7013	534644.05	4188412.60	Картометрический метод	0.2	-
7014	534642.60	4188421.30	Картометрический метод	0.2	-
7015	534637.35	4188423.00	Картометрический метод	0.2	-
7016	534623.75	4188415.80	Картометрический метод	0.2	-
7017	534618.25	4188416.10	Картометрический метод	0.2	-
7018	534600.90	4188443.00	Картометрический метод	0.2	-
7019	534591.90	4188444.75	Картометрический метод	0.2	-
7020	534584.95	4188437.50	Картометрический метод	0.2	-
7021	534584.65	4188417.25	Картометрический метод	0.2	-
7022	534581.50	4188412.90	Картометрический метод	0.2	-
7023	534577.15	4188411.75	Картометрический метод	0.2	-
7024	534564.75	4188417.50	Картометрический метод	0.2	-
7025	534560.85	4188416.70	Картометрический метод	0.2	-
7026	534560.05	4188412.30	Картометрический метод	0.2	-
7027	534585.85	4188378.70	Картометрический метод	0.2	-

2. Сведения о характерных точках границ объекта					
Обозначение характерных точек части границы	Координаты, м		Метод определения координат характерной точки	Средняя квадратическая погрешность положения характерной точки (Mt), м	Описание обозначения точки на местности (при наличии)
	X	Y			
1	2	3	4	5	6
7028	534620.00	4188375.55	Картометрический метод	0.2	-
7029	534622.30	4188387.70	Картометрический метод	0.2	-
7030	534626.95	4188393.80	Картометрический метод	0.2	-
7031	534638.80	4188399.00	Картометрический метод	0.2	-
7013	534644.05	4188412.60	Картометрический метод	0.2	-
Л-271					
7032	534558.25	4188402.95	Картометрический метод	0.2	-
7033	534556.30	4188405.95	Картометрический метод	0.2	-
7034	534538.35	4188431.10	Картометрический метод	0.2	-
7035	534523.00	4188439.50	Картометрический метод	0.2	-
7036	534490.85	4188443.00	Картометрический метод	0.2	-
7037	534459.00	4188438.65	Картометрический метод	0.2	-
7038	534442.50	4188428.25	Картометрический метод	0.2	-
7039	534427.70	4188425.95	Картометрический метод	0.2	-
7040	534425.55	4188422.45	Картометрический метод	0.2	-
7041	534427.45	4188417.55	Картометрический метод	0.2	-
7042	534445.35	4188409.10	Картометрический метод	0.2	-
7043	534452.65	4188399.00	Картометрический метод	0.2	-
7044	534457.55	4188383.95	Картометрический метод	0.2	-
7045	534463.35	4188378.45	Картометрический метод	0.2	-
7046	534511.70	4188354.70	Картометрический метод	0.2	-
7047	534517.80	4188356.15	Картометрический метод	0.2	-
7048	534522.70	4188361.95	Картометрический метод	0.2	-
7049	534532.85	4188394.65	Картометрический метод	0.2	-
7050	534536.05	4188398.10	Картометрический метод	0.2	-
7051	534555.05	4188398.15	Картометрический метод	0.2	-

2. Сведения о характерных точках границ объекта					
Обозначение характерных точек части границы	Координаты, м		Метод определения координат характерной точки	Средняя квадратическая погрешность положения характерной точки (Mt), м	Описание обозначения точки на местности (при наличии)
	X	Y			
1	2	3	4	5	6
7032	534558.25	4188402.95	Картометрический метод	0.2	-
Л-272					
7052	533930.30	4188017.80	Картометрический метод	0.2	-
7053	533896.70	4188050.15	Картометрический метод	0.2	-
7054	533889.75	4188063.50	Картометрический метод	0.2	-
7055	533880.90	4188152.65	Картометрический метод	0.2	-
7056	533857.75	4188194.90	Картометрический метод	0.2	-
7057	533826.75	4188276.85	Картометрический метод	0.2	-
7058	533820.40	4188280.90	Картометрический метод	0.2	-
7059	533804.45	4188282.35	Картометрический метод	0.2	-
7060	533790.60	4188279.15	Картометрический метод	0.2	-
7061	533781.05	4188272.20	Картометрический метод	0.2	-
7062	533763.05	4188242.40	Картометрический метод	0.2	-
7063	533762.20	4188236.30	Картометрический метод	0.2	-
7064	533769.65	4188211.90	Картометрический метод	0.2	-
7065	533765.40	4188201.60	Картометрический метод	0.2	-
7066	533759.30	4188200.15	Картометрический метод	0.2	-
7067	533728.05	4188206.20	Картометрический метод	0.2	-
7068	533718.45	4188205.05	Картометрический метод	0.2	-
7069	533705.75	4188220.95	Картометрический метод	0.2	-
7070	533697.65	4188225.60	Картометрический метод	0.2	-
7071	533671.00	4188212.85	Картометрический метод	0.2	-
7072	533631.60	4188240.35	Картометрический метод	0.2	-
7073	533622.45	4188252.55	Картометрический метод	0.2	-
7074	533612.50	4188274.50	Картометрический метод	0.2	-
7075	533615.70	4188285.50	Картометрический метод	0.2	-

2. Сведения о характерных точках границ объекта					
Обозначение характерных точек части границы	Координаты, м		Метод определения координат характерной точки	Средняя квадратическая погрешность положения характерной точки (M <sub>t</sub> ), м	Описание обозначения точки на местности (при наличии)
	X	Y			
1	2	3	4	5	6
7076	533626.40	4188296.50	Картометрический метод	0.2	-
7077	533627.55	4188305.20	Картометрический метод	0.2	-
7078	533622.05	4188317.65	Картометрический метод	0.2	-
7079	533560.40	4188309.25	Картометрический метод	0.2	-
7080	533543.90	4188302.90	Картометрический метод	0.2	-
7081	533537.80	4188296.50	Картометрический метод	0.2	-
7082	533537.80	4188283.20	Картометрический метод	0.2	-
7083	533583.55	4188185.65	Картометрический метод	0.2	-
7084	533590.50	4188180.15	Картометрический метод	0.2	-
7085	533598.05	4188182.15	Картометрический метод	0.2	-
7086	533590.50	4188260.35	Картометрический метод	0.2	-
7087	533598.90	4188261.50	Картометрический метод	0.2	-
7088	533608.15	4188245.00	Картометрический метод	0.2	-
7089	533630.15	4188194.05	Картометрический метод	0.2	-
7090	533627.25	4188184.50	Картометрический метод	0.2	-
7091	533609.60	4188170.60	Картометрический метод	0.2	-
7092	533610.50	4188156.40	Картометрический метод	0.2	-
7093	533634.25	4188143.10	Картометрический метод	0.2	-
7094	533644.35	4188130.95	Картометрический метод	0.2	-
7095	533646.10	4188110.40	Картометрический метод	0.2	-
7096	533640.60	4188056.30	Картометрический метод	0.2	-
7097	533644.65	4188031.65	Картометрический метод	0.2	-
7098	533654.05	4188018.90	Картометрический метод	0.2	-
7099	533666.50	4188014.00	Картометрический метод	0.2	-
7100	533720.95	4188010.50	Картометрический метод	0.2	-
7101	533766.40	4188002.15	Картометрический метод	0.2	-

2. Сведения о характерных точках границ объекта					
Обозначение характерных точек части границы	Координаты, м		Метод определения координат характерной точки	Средняя квадратическая погрешность положения характерной точки (Mt), м	Описание обозначения точки на местности (при наличии)
	X	Y			
1	2	3	4	5	6
7102	533779.45	4188002.70	Картометрический метод	0.2	-
7103	533811.30	4188013.40	Картометрический метод	0.2	-
7104	533821.40	4188013.40	Картометрический метод	0.2	-
7105	533844.00	4188008.20	Картометрический метод	0.2	-
7106	533853.00	4187999.50	Картометрический метод	0.2	-
7107	533866.30	4187994.90	Картометрический метод	0.2	-
7108	533915.50	4187997.75	Картометрический метод	0.2	-
7109	533923.35	4188000.40	Картометрический метод	0.2	-
7110	533928.00	4188005.90	Картометрический метод	0.2	-
7052	533930.30	4188017.80	Картометрический метод	0.2	-
7111	533855.35	4188055.95	Картометрический метод	0.2	-
7112	533849.60	4188091.15	Картометрический метод	0.2	-
7113	533843.35	4188140.80	Картометрический метод	0.2	-
7114	533833.95	4188143.95	Картометрический метод	0.2	-
7115	533811.05	4188120.65	Картометрический метод	0.2	-
7116	533810.20	4188116.60	Картометрический метод	0.2	-
7117	533820.75	4188101.55	Картометрический метод	0.2	-
7118	533818.55	4188090.30	Картометрический метод	0.2	-
7119	533813.95	4188084.75	Картометрический метод	0.2	-
7120	533790.50	4188074.65	Картометрический метод	0.2	-
7121	533785.45	4188059.90	Картометрический метод	0.2	-
7122	533787.60	4188054.40	Картометрический метод	0.2	-
7123	533801.35	4188048.60	Картометрический метод	0.2	-
7124	533805.40	4188049.90	Картометрический метод	0.2	-
7125	533811.05	4188066.65	Картометрический метод	0.2	-
7126	533817.55	4188068.70	Картометрический метод	0.2	-

2. Сведения о характерных точках границ объекта					
Обозначение характерных точек части границы	Координаты, м		Метод определения координат характерной точки	Средняя квадратическая погрешность положения характерной точки (Mt), м	Описание обозначения точки на местности (при наличии)
	X	Y			
1	2	3	4	5	6
7127	533824.10	4188062.50	Картометрический метод	0.2	-
7128	533834.20	4188038.45	Картометрический метод	0.2	-
7129	533838.15	4188035.15	Картометрический метод	0.2	-
7130	533844.20	4188035.40	Картометрический метод	0.2	-
7131	533846.80	4188050.05	Картометрический метод	0.2	-
7111	533855.35	4188055.95	Картометрический метод	0.2	-
7132	534669.80	4187453.70	Картометрический метод	0.2	-
7133	534668.35	4187458.75	Картометрический метод	0.2	-
7134	534653.30	4187471.90	Картометрический метод	0.2	-
7135	534630.60	4187509.85	Картометрический метод	0.2	-
7136	534625.65	4187503.90	Картометрический метод	0.2	-
7137	534623.65	4187483.25	Картометрический метод	0.2	-
7138	534623.70	4187477.90	Картометрический метод	0.2	-
7139	534625.40	4187476.90	Картометрический метод	0.2	-
7140	534625.40	4187423.20	Картометрический метод	0.2	-
7141	534620.75	4187419.85	Картометрический метод	0.2	-
7142	534620.45	4187418.40	Картометрический метод	0.2	-
7143	534607.85	4187407.55	Картометрический метод	0.2	-
7144	534599.00	4187404.05	Картометрический метод	0.2	-
7145	534591.05	4187398.25	Картометрический метод	0.2	-
7146	534589.20	4187395.35	Картометрический метод	0.2	-
7147	534603.95	4187377.35	Картометрический метод	0.2	-
7148	534611.75	4187379.60	Картометрический метод	0.2	-
7149	534629.15	4187388.95	Картометрический метод	0.2	-
7150	534651.35	4187370.45	Картометрический метод	0.2	-
7151	534659.00	4187378.10	Картометрический метод	0.2	-

2. Сведения о характерных точках границ объекта					
Обозначение характерных точек части границы	Координаты, м		Метод определения координат характерной точки	Средняя квадратическая погрешность положения характерной точки (M <sub>t</sub> ), м	Описание обозначения точки на местности (при наличии)
	X	Y			
1	2	3	4	5	6
7152	534654.45	4187406.90	Картометрический метод	0.2	-
7153	534668.35	4187441.10	Картометрический метод	0.2	-
7132	534669.80	4187453.70	Картометрический метод	0.2	-
Л-274					
7154	533970.95	4187930.35	Картометрический метод	0.2	-
7155	533967.80	4187954.35	Картометрический метод	0.2	-
7156	533962.30	4187962.75	Картометрический метод	0.2	-
7157	533949.85	4187965.10	Картометрический метод	0.2	-
7158	533943.75	4187960.75	Картометрический метод	0.2	-
7159	533937.95	4187942.50	Картометрический метод	0.2	-
7160	533934.50	4187942.20	Картометрический метод	0.2	-
7161	533906.40	4187970.30	Картометрический метод	0.2	-
7162	533883.55	4187977.25	Картометрический метод	0.2	-
7163	533843.30	4187980.10	Картометрический метод	0.2	-
7164	533836.65	4187977.80	Картометрический метод	0.2	-
7165	533831.10	4187974.05	Картометрический метод	0.2	-
7166	533828.80	4187967.10	Картометрический метод	0.2	-
7167	533828.80	4187952.60	Картометрический метод	0.2	-
7168	533852.55	4187926.60	Картометрический метод	0.2	-
7169	533857.75	4187899.65	Картометрический метод	0.2	-
7170	533874.85	4187870.40	Картометрический метод	0.2	-
7171	533874.55	4187863.20	Картометрический метод	0.2	-
7172	533865.85	4187860.00	Картометрический метод	0.2	-
7173	533852.25	4187876.50	Картометрический метод	0.2	-
7174	533793.20	4187973.45	Картометрический метод	0.2	-
7175	533780.75	4187979.00	Картометрический метод	0.2	-

2. Сведения о характерных точках границ объекта					
Обозначение характерных точек части границы	Координаты, м		Метод определения координат характерной точки	Средняя квадратическая погрешность положения характерной точки (M <sub>t</sub> ), м	Описание обозначения точки на местности (при наличии)
	X	Y			
1	2	3	4	5	6
7176	533734.70	4187982.75	Картометрический метод	0.2	-
7177	533711.85	4187965.35	Картометрический метод	0.2	-
7178	533714.60	4187951.35	Картометрический метод	0.2	-
7179	533728.60	4187932.40	Картометрический метод	0.2	-
7180	533739.90	4187933.85	Картометрический метод	0.2	-
7181	533759.20	4187943.25	Картометрический метод	0.2	-
7182	533768.30	4187943.65	Картометрический метод	0.2	-
7183	533776.95	4187928.30	Картометрический метод	0.2	-
7184	533776.10	4187919.05	Картометрический метод	0.2	-
7185	533744.00	4187889.70	Картометрический метод	0.2	-
7186	533741.65	4187883.75	Картометрический метод	0.2	-
7187	533745.15	4187842.35	Картометрический метод	0.2	-
7188	533742.80	4187822.35	Картометрический метод	0.2	-
7189	533735.00	4187815.70	Картометрический метод	0.2	-
7190	533715.00	4187816.30	Картометрический метод	0.2	-
7191	533721.20	4187790.15	Картометрический метод	0.2	-
7192	533724.30	4187737.00	Картометрический метод	0.2	-
7193	533735.00	4187733.25	Картометрический метод	0.2	-
7194	533753.80	4187736.40	Картометрический метод	0.2	-
7195	533767.15	4187752.60	Картометрический метод	0.2	-
7196	533797.85	4187772.30	Картометрический метод	0.2	-
7197	533808.25	4187784.15	Картометрический метод	0.2	-
7198	533814.90	4187800.95	Картометрический метод	0.2	-
7199	533817.80	4187821.80	Картометрический метод	0.2	-
7200	533821.30	4187825.25	Картометрический метод	0.2	-
7201	533830.55	4187827.30	Картометрический метод	0.2	-



2. Сведения о характерных точках границ объекта					
Обозначение характерных точек части границы	Координаты, м		Метод определения координат характерной точки	Средняя квадратическая погрешность положения характерной точки (M <sub>t</sub> ), м	Описание обозначения точки на местности (при наличии)
	X	Y			
1	2	3	4	5	6
7202	533849.65	4187816.60	Картометрический метод	0.2	-
7203	533880.95	4187825.25	Картометрический метод	0.2	-
7204	533893.20	4187825.25	Картометрический метод	0.2	-
7205	533894.00	4187825.85	Картометрический метод	0.2	-
7206	533928.65	4187850.35	Картометрический метод	0.2	-
7207	533939.50	4187877.95	Картометрический метод	0.2	-
7208	533961.10	4187904.00	Картометрический метод	0.2	-
7154	533970.95	4187930.35	Картометрический метод	0.2	-
Л-275					
7209	534729.10	4187242.55	Картометрический метод	0.2	-
7210	534713.90	4187275.10	Картометрический метод	0.2	-
7211	534710.75	4187302.35	Картометрический метод	0.2	-
7212	534718.85	4187332.25	Картометрический метод	0.2	-
7213	534712.35	4187358.25	Картометрический метод	0.2	-
7214	534709.50	4187369.55	Картометрический метод	0.2	-
7215	534705.05	4187387.25	Картометрический метод	0.2	-
7216	534701.90	4187409.25	Картометрический метод	0.2	-
7217	534704.05	4187424.05	Картометрический метод	0.2	-
7218	534694.20	4187438.95	Картометрический метод	0.2	-
7219	534681.05	4187428.85	Картометрический метод	0.2	-
7220	534678.85	4187419.85	Картометрический метод	0.2	-
7221	534683.35	4187363.05	Картометрический метод	0.2	-
7222	534674.40	4187345.10	Картометрический метод	0.2	-
7223	534682.85	4187250.10	Картометрический метод	0.2	-
7224	534701.95	4187218.80	Картометрический метод	0.2	-
7225	534703.35	4187223.00	Картометрический метод	0.2	-

2. Сведения о характерных точках границ объекта					
Обозначение характерных точек части границы	Координаты, м		Метод определения координат характерной точки	Средняя квадратическая погрешность положения характерной точки (M <sub>t</sub> ), м	Описание обозначения точки на местности (при наличии)
	X	Y			
1	2	3	4	5	6
7226	534700.30	4187239.95	Картометрический метод	0.2	-
7227	534702.45	4187247.45	Картометрический метод	0.2	-
7228	534725.90	4187237.35	Картометрический метод	0.2	-
7209	534729.10	4187242.55	Картометрический метод	0.2	-
Л-276					
7229	534824.05	4187509.15	Картометрический метод	0.2	-
7230	534822.60	4187548.20	Картометрический метод	0.2	-
7231	534817.70	4187564.10	Картометрический метод	0.2	-
7232	534800.05	4187592.80	Картометрический метод	0.2	-
7233	534793.65	4187593.35	Картометрический метод	0.2	-
7234	534788.75	4187584.70	Картометрический метод	0.2	-
7235	534769.80	4187582.80	Картометрический метод	0.2	-
7236	534772.25	4187592.50	Картометрический метод	0.2	-
7237	534767.05	4187616.25	Картометрический метод	0.2	-
7238	534776.65	4187632.85	Картометрический метод	0.2	-
7239	534768.25	4187647.80	Картометрический метод	0.2	-
7240	534768.25	4187657.90	Картометрический метод	0.2	-
7241	534785.90	4187667.65	Картометрический метод	0.2	-
7242	534814.25	4187699.60	Картометрический метод	0.2	-
7243	534807.15	4187726.75	Картометрический метод	0.2	-
7244	534800.65	4187743.90	Картометрический метод	0.2	-
7245	534776.00	4187778.45	Картометрический метод	0.2	-
7246	534700.55	4187837.70	Картометрический метод	0.2	-
7247	534645.05	4187893.15	Картометрический метод	0.2	-
7248	534575.75	4187974.65	Картометрический метод	0.2	-
7249	534623.40	4188004.75	Картометрический метод	0.2	-

2. Сведения о характерных точках границ объекта					
Обозначение характерных точек части границы	Координаты, м		Метод определения координат характерной точки	Средняя квадратическая погрешность положения характерной точки (M <sub>t</sub> ), м	Описание обозначения точки на местности (при наличии)
	X	Y			
1	2	3	4	5	6
7250	534629.75	4188002.45	Картометрический метод	0.2	-
7251	534643.10	4187989.15	Картометрический метод	0.2	-
7252	534654.65	4187985.65	Картометрический метод	0.2	-
7253	534669.70	4187987.40	Картометрический метод	0.2	-
7254	534694.05	4188002.75	Картометрический метод	0.2	-
7255	534723.00	4188024.75	Картометрический метод	0.2	-
7256	534729.40	4188068.75	Картометрический метод	0.2	-
7257	534741.25	4188086.65	Картометрический метод	0.2	-
7258	534744.70	4188100.30	Картометрический метод	0.2	-
7259	534731.10	4188115.95	Картометрический метод	0.2	-
7260	534722.70	4188118.55	Картометрический метод	0.2	-
7261	534700.15	4188113.60	Картометрический метод	0.2	-
7262	534682.45	4188115.35	Картометрический метод	0.2	-
7263	534655.85	4188130.95	Картометрический метод	0.2	-
7264	534635.85	4188130.70	Картометрический метод	0.2	-
7265	534599.35	4188159.60	Картометрический метод	0.2	-
7266	534594.75	4188170.05	Картометрический метод	0.2	-
7267	534595.60	4188177.85	Картометрический метод	0.2	-
7268	534631.80	4188200.45	Картометрический метод	0.2	-
7269	534632.35	4188201.70	Картометрический метод	0.2	-
7270	534639.10	4188219.95	Картометрический метод	0.2	-
7271	534659.10	4188273.95	Картометрический метод	0.2	-
7272	534659.00	4188276.55	Картометрический метод	0.2	-
7273	534649.45	4188281.75	Картометрический метод	0.2	-
7274	534614.15	4188276.55	Картометрический метод	0.2	-
7275	534595.05	4188289.60	Картометрический метод	0.2	-

2. Сведения о характерных точках границ объекта					
Обозначение характерных точек части границы	Координаты, м		Метод определения координат характерной точки	Средняя квадратическая погрешность положения характерной точки (Mt), м	Описание обозначения точки на местности (при наличии)
	X	Y			
1	2	3	4	5	6
7276	534576.20	4188297.40	Картометрический метод	0.2	-
7277	534574.45	4188304.60	Картометрический метод	0.2	-
7278	534590.75	4188320.60	Картометрический метод	0.2	-
7279	534592.15	4188329.25	Картометрический метод	0.2	-
7280	534587.50	4188342.00	Картометрический метод	0.2	-
7281	534580.85	4188347.45	Картометрический метод	0.2	-
7282	534563.45	4188344.85	Картометрический метод	0.2	-
7283	534547.80	4188337.95	Картометрический метод	0.2	-
7284	534537.70	4188328.05	Картометрический метод	0.2	-
7285	534535.40	4188274.25	Картометрический метод	0.2	-
7286	534531.90	4188266.15	Картометрический метод	0.2	-
7287	534520.30	4188262.35	Картометрический метод	0.2	-
7288	534510.15	4188264.70	Картометрический метод	0.2	-
7289	534506.40	4188267.30	Картометрический метод	0.2	-
7290	534501.50	4188289.30	Картометрический метод	0.2	-
7291	534495.15	4188302.30	Картометрический метод	0.2	-
7292	534481.50	4188316.80	Картометрический метод	0.2	-
7293	534446.50	4188339.40	Картометрический метод	0.2	-
7294	534422.75	4188367.45	Картометрический метод	0.2	-
7295	534399.00	4188419.25	Картометрический метод	0.2	-
7296	534385.10	4188427.40	Картометрический метод	0.2	-
7297	534372.65	4188428.55	Картометрический метод	0.2	-
7298	534364.55	4188422.45	Картометрический метод	0.2	-
7299	534364.25	4188416.35	Картометрический метод	0.2	-
7300	534378.70	4188390.60	Картометрический метод	0.2	-
7301	534379.60	4188382.20	Картометрический метод	0.2	-

2. Сведения о характерных точках границ объекта					
Обозначение характерных точек части границы	Координаты, м		Метод определения координат характерной точки	Средняя квадратическая погрешность положения характерной точки (M <sub>t</sub> ), м	Описание обозначения точки на местности (при наличии)
	X	Y			
1	2	3	4	5	6
7302	534372.90	4188378.45	Картометрический метод	0.2	-
7303	534357.60	4188391.45	Картометрический метод	0.2	-
7304	534336.15	4188418.40	Картометрический метод	0.2	-
7305	534323.10	4188426.50	Картометрический метод	0.2	-
7306	534310.40	4188426.50	Картометрический метод	0.2	-
7307	534302.00	4188417.80	Картометрический метод	0.2	-
7308	534309.20	4188390.60	Картометрический метод	0.2	-
7309	534320.25	4188369.75	Картометрический метод	0.2	-
7310	534342.55	4188354.45	Картометрический метод	0.2	-
7311	534345.75	4188343.25	Картометрический метод	0.2	-
7312	534345.15	4188325.20	Картометрический метод	0.2	-
7313	534371.75	4188271.95	Картометрический метод	0.2	-
7314	534387.70	4188248.20	Картометрический метод	0.2	-
7315	534420.10	4188218.65	Картометрический метод	0.2	-
7316	534459.50	4188189.40	Картометрический метод	0.2	-
7317	534472.25	4188183.65	Картометрический метод	0.2	-
7318	534483.75	4188185.40	Картометрический метод	0.2	-
7319	534496.60	4188211.40	Картометрический метод	0.2	-
7320	534509.60	4188211.75	Картометрический метод	0.2	-
7321	534514.25	4188208.55	Картометрический метод	0.2	-
7322	534515.95	4188189.45	Картометрический метод	0.2	-
7323	534511.90	4188169.15	Картометрический метод	0.2	-
7324	534498.00	4188145.10	Картометрический метод	0.2	-
7325	534501.80	4188137.60	Картометрический метод	0.2	-
7326	534548.10	4188089.00	Картометрический метод	0.2	-
7327	534552.75	4188079.45	Картометрический метод	0.2	-

2. Сведения о характерных точках границ объекта					
Обозначение характерных точек части границы	Координаты, м		Метод определения координат характерной точки	Средняя квадратическая погрешность положения характерной точки (M <sub>t</sub> ), м	Описание обозначения точки на местности (при наличии)
	X	Y			
1	2	3	4	5	6
7328	534553.05	4188073.10	Картометрический метод	0.2	-
7329	534544.65	4188064.35	Картометрический метод	0.2	-
7330	534525.30	4188052.75	Картометрический метод	0.2	-
7331	534535.55	4188034.30	Картометрический метод	0.2	-
7332	534522.80	4188026.00	Картометрический метод	0.2	-
7333	534507.75	4188022.50	Картометрический метод	0.2	-
7334	534468.95	4188046.20	Картометрический метод	0.2	-
7335	534466.20	4188059.25	Картометрический метод	0.2	-
7336	534470.10	4188075.95	Картометрический метод	0.2	-
7337	534486.95	4188114.70	Картометрический метод	0.2	-
7338	534475.85	4188129.45	Картометрический метод	0.2	-
7339	534457.65	4188131.45	Картометрический метод	0.2	-
7340	534422.15	4188156.80	Картометрический метод	0.2	-
7341	534416.10	4188166.80	Картометрический метод	0.2	-
7342	534409.00	4188191.85	Картометрический метод	0.2	-
7343	534368.45	4188224.95	Картометрический метод	0.2	-
7344	534350.65	4188245.65	Картометрический метод	0.2	-
7345	534328.80	4188290.95	Картометрический метод	0.2	-
7346	534317.35	4188327.75	Картометрический метод	0.2	-
7347	534318.10	4188345.85	Картометрический метод	0.2	-
7348	534285.65	4188395.80	Картометрический метод	0.2	-
7349	534271.00	4188405.75	Картометрический метод	0.2	-
7350	534238.45	4188417.50	Картометрический метод	0.2	-
7351	534191.50	4188418.15	Картометрический метод	0.2	-
7352	534104.35	4188413.15	Картометрический метод	0.2	-
7353	534090.45	4188408.50	Картометрический метод	0.2	-

2. Сведения о характерных точках границ объекта					
Обозначение характерных точек части границы	Координаты, м		Метод определения координат характерной точки	Средняя квадратическая погрешность положения характерной точки (M <sub>t</sub> ), м	Описание обозначения точки на местности (при наличии)
	X	Y			
1	2	3	4	5	6
7354	534079.75	4188400.70	Картометрический метод	0.2	-
7355	534057.60	4188370.00	Картометрический метод	0.2	-
7356	534047.35	4188363.20	Картометрический метод	0.2	-
7357	534041.10	4188362.90	Картометрический метод	0.2	-
7358	534034.45	4188370.30	Картометрический метод	0.2	-
7359	534038.80	4188395.65	Картометрический метод	0.2	-
7360	534033.15	4188404.30	Картометрический метод	0.2	-
7361	533991.00	4188409.55	Картометрический метод	0.2	-
7362	533959.30	4188407.65	Картометрический метод	0.2	-
7363	533953.50	4188402.45	Картометрический метод	0.2	-
7364	533945.00	4188379.10	Картометрический метод	0.2	-
7365	533931.65	4188368.55	Картометрический метод	0.2	-
7366	533918.30	4188367.55	Картометрический метод	0.2	-
7367	533900.55	4188373.90	Картометрический метод	0.2	-
7368	533869.10	4188395.90	Картометрический метод	0.2	-
7369	533859.55	4188396.35	Картометрический метод	0.2	-
7370	533822.20	4188384.60	Картометрический метод	0.2	-
7371	533812.35	4188378.55	Картометрический метод	0.2	-
7372	533803.10	4188364.95	Картометрический метод	0.2	-
7373	533804.10	4188352.95	Картометрический метод	0.2	-
7374	533810.00	4188339.60	Картометрический метод	0.2	-
7375	533830.15	4188311.65	Картометрический метод	0.2	-
7376	533884.90	4188204.85	Картометрический метод	0.2	-
7377	533886.45	4188181.25	Картометрический метод	0.2	-
7378	533918.05	4188153.75	Картометрический метод	0.2	-
7379	533910.70	4188143.10	Картометрический метод	0.2	-

2. Сведения о характерных точках границ объекта					
Обозначение характерных точек части границы	Координаты, м		Метод определения координат характерной точки	Средняя квадратическая погрешность положения характерной точки (M <sub>t</sub> ), м	Описание обозначения точки на местности (при наличии)
	X	Y			
1	2	3	4	5	6
7380	533909.85	4188107.30	Картометрический метод	0.2	-
7381	533920.85	4188091.40	Картометрический метод	0.2	-
7382	533937.65	4188082.40	Картометрический метод	0.2	-
7383	533945.05	4188074.00	Картометрический метод	0.2	-
7384	533946.50	4188067.50	Картометрический метод	0.2	-
7385	533936.05	4188051.90	Картометрический метод	0.2	-
7386	533942.45	4188031.90	Картометрический метод	0.2	-
7387	533971.00	4187995.15	Картометрический метод	0.2	-
7388	534002.00	4187983.55	Картометрический метод	0.2	-
7389	534046.05	4187981.70	Картометрический метод	0.2	-
7390	534040.10	4187972.75	Картометрический метод	0.2	-
7391	534016.50	4187958.85	Картометрический метод	0.2	-
7392	534019.40	4187938.25	Картометрический метод	0.2	-
7393	534013.30	4187938.10	Картометрический метод	0.2	-
7394	533994.75	4187958.85	Картометрический метод	0.2	-
7395	533987.25	4187959.80	Картометрический метод	0.2	-
7396	533987.10	4187953.75	Картометрический метод	0.2	-
7397	533999.10	4187935.05	Картометрический метод	0.2	-
7398	534017.20	4187925.65	Картометрический метод	0.2	-
7399	534015.45	4187914.95	Картометрический метод	0.2	-
7400	534022.40	4187901.65	Картометрический метод	0.2	-
7401	534033.85	4187892.10	Картометрический метод	0.2	-
7402	534055.55	4187880.80	Картометрический метод	0.2	-
7403	534067.90	4187850.30	Картометрический метод	0.2	-
7404	534104.20	4187848.10	Картометрический метод	0.2	-
7405	534113.35	4187842.05	Картометрический метод	0.2	-



2. Сведения о характерных точках границ объекта					
Обозначение характерных точек части границы	Координаты, м		Метод определения координат характерной точки	Средняя квадратическая погрешность положения характерной точки (Mt), м	Описание обозначения точки на местности (при наличии)
	X	Y			
1	2	3	4	5	6
7406	534114.50	4187832.60	Картометрический метод	0.2	-
7407	534100.30	4187811.15	Картометрический метод	0.2	-
7408	534100.60	4187809.10	Картометрический метод	0.2	-
7409	534196.25	4187738.85	Картометрический метод	0.2	-
7410	534291.95	4187668.60	Картометрический метод	0.2	-
7411	534341.25	4187665.00	Картометрический метод	0.2	-
7412	534380.35	4187658.25	Картометрический метод	0.2	-
7413	534389.20	4187649.65	Картометрический метод	0.2	-
7414	534392.25	4187637.25	Картометрический метод	0.2	-
7415	534401.05	4187626.55	Картометрический метод	0.2	-
7416	534432.45	4187597.70	Картометрический метод	0.2	-
7417	534441.05	4187593.65	Картометрический метод	0.2	-
7418	534459.70	4187593.05	Картометрический метод	0.2	-
7419	534482.85	4187611.45	Картометрический метод	0.2	-
7420	534496.45	4187614.60	Картометрический метод	0.2	-
7421	534506.60	4187613.35	Картометрический метод	0.2	-
7422	534557.15	4187578.05	Картометрический метод	0.2	-
7423	534594.20	4187510.40	Картометрический метод	0.2	-
7424	534605.05	4187510.75	Картометрический метод	0.2	-
7425	534613.00	4187519.85	Картометрический метод	0.2	-
7426	534612.45	4187527.50	Картометрический метод	0.2	-
7427	534600.40	4187555.60	Картометрический метод	0.2	-
7428	534601.85	4187566.05	Картометрический метод	0.2	-
7429	534609.40	4187571.95	Картометрический метод	0.2	-
7430	534630.50	4187573.70	Картометрический метод	0.2	-
7431	534635.70	4187580.95	Картометрический метод	0.2	-

2. Сведения о характерных точках границ объекта					
Обозначение характерных точек части границы	Координаты, м		Метод определения координат характерной точки	Средняя квадратическая погрешность положения характерной точки (M <sub>t</sub> ), м	Описание обозначения точки на местности (при наличии)
	X	Y			
1	2	3	4	5	6
7432	534641.75	4187582.20	Картометрический метод	0.2	-
7433	534643.30	4187551.25	Картометрический метод	0.2	-
7434	534647.80	4187539.95	Картометрический метод	0.2	-
7435	534679.25	4187487.45	Картометрический метод	0.2	-
7436	534686.15	4187480.60	Картометрический метод	0.2	-
7437	534703.10	4187472.50	Картометрический метод	0.2	-
7438	534713.65	4187438.80	Картометрический метод	0.2	-
7439	534754.55	4187408.70	Картометрический метод	0.2	-
7440	534769.65	4187402.05	Картометрический метод	0.2	-
7441	534780.05	4187403.20	Картометрический метод	0.2	-
7442	534793.65	4187414.45	Картометрический метод	0.2	-
7443	534800.90	4187433.85	Картометрический метод	0.2	-
7444	534802.05	4187448.65	Картометрический метод	0.2	-
7445	534798.60	4187464.30	Картометрический метод	0.2	-
7446	534816.25	4187483.40	Картометрический метод	0.2	-
7229	534824.05	4187509.15	Картометрический метод	0.2	-
7447	534662.30	4187635.20	Картометрический метод	0.2	-
7448	534662.15	4187643.15	Картометрический метод	0.2	-
7449	534642.30	4187679.50	Картометрический метод	0.2	-
7450	534624.60	4187653.85	Картометрический метод	0.2	-
7451	534613.00	4187664.55	Картометрический метод	0.2	-
7452	534594.15	4187692.95	Картометрический метод	0.2	-
7453	534584.35	4187717.25	Картометрический метод	0.2	-
7454	534595.05	4187744.45	Картометрический метод	0.2	-
7455	534591.55	4187751.15	Картометрический метод	0.2	-
7456	534559.70	4187779.50	Картометрический метод	0.2	-

2. Сведения о характерных точках границ объекта					
Обозначение характерных точек части границы	Координаты, м		Метод определения координат характерной точки	Средняя квадратическая погрешность положения характерной точки (Mt), м	Описание обозначения точки на местности (при наличии)
	X	Y			
1	2	3	4	5	6
7457	534542.65	4187790.50	Картометрический метод	0.2	-
7458	534483.25	4187813.65	Картометрический метод	0.2	-
7459	534474.85	4187834.75	Картометрический метод	0.2	-
7460	534462.40	4187844.05	Картометрический метод	0.2	-
7461	534438.10	4187854.15	Картометрический метод	0.2	-
7462	534431.65	4187863.40	Картометрический метод	0.2	-
7463	534427.10	4187870.00	Картометрический метод	0.2	-
7464	534416.95	4187884.55	Картометрический метод	0.2	-
7465	534408.85	4187911.75	Картометрический метод	0.2	-
7466	534411.45	4187933.50	Картометрический метод	0.2	-
7467	534425.05	4187938.40	Картометрический метод	0.2	-
7468	534445.05	4187936.95	Картометрический метод	0.2	-
7469	534466.50	4187913.50	Картометрический метод	0.2	-
7470	534479.20	4187912.35	Картометрический метод	0.2	-
7471	534495.45	4187925.65	Картометрический метод	0.2	-
7472	534495.70	4187943.05	Картометрический метод	0.2	-
7473	534463.00	4187952.00	Картометрический метод	0.2	-
7474	534417.25	4187975.75	Картометрический метод	0.2	-
7475	534387.40	4187998.60	Картометрический метод	0.2	-
7476	534368.85	4188019.70	Картометрический метод	0.2	-
7477	534348.60	4188029.55	Картометрический метод	0.2	-
7478	534267.10	4188058.05	Картометрический метод	0.2	-
7479	534244.35	4188066.60	Картометрический метод	0.2	-
7480	534223.80	4188069.20	Картометрический метод	0.2	-
7481	534229.95	4188047.55	Картометрический метод	0.2	-
7482	534237.40	4188036.25	Картометрический метод	0.2	-

2. Сведения о характерных точках границ объекта					
Обозначение характерных точек части границы	Координаты, м		Метод определения координат характерной точки	Средняя квадратическая погрешность положения характерной точки (M <sub>t</sub> ), м	Описание обозначения точки на местности (при наличии)
	X	Y			
1	2	3	4	5	6
7483	534258.70	4188028.15	Картометрический метод	0.2	-
7484	534270.75	4188018.15	Картометрический метод	0.2	-
7485	534281.00	4187995.15	Картометрический метод	0.2	-
7486	534275.35	4187986.30	Картометрический метод	0.2	-
7487	534240.75	4187993.00	Картометрический метод	0.2	-
7488	534204.40	4187980.10	Картометрический метод	0.2	-
7489	534113.90	4187983.55	Картометрический метод	0.2	-
7490	534102.10	4187977.75	Картометрический метод	0.2	-
7491	534099.10	4187961.65	Картометрический метод	0.2	-
7492	534188.35	4187953.20	Картометрический метод	0.2	-
7493	534260.85	4187951.85	Картометрический метод	0.2	-
7494	534283.00	4187946.50	Картометрический метод	0.2	-
7495	534287.50	4187935.95	Картометрический метод	0.2	-
7496	534285.30	4187911.95	Картометрический метод	0.2	-
7497	534288.50	4187872.55	Картометрический метод	0.2	-
7498	534293.25	4187863.60	Картометрический метод	0.2	-
7499	534301.35	4187861.55	Картометрический метод	0.2	-
7500	534314.55	4187868.50	Картометрический метод	0.2	-
7501	534334.95	4187871.40	Картометрический метод	0.2	-
7502	534352.45	4187889.90	Картометрический метод	0.2	-
7503	534362.05	4187889.20	Картометрический метод	0.2	-
7504	534368.95	4187883.45	Картометрический метод	0.2	-
7505	534363.45	4187843.20	Картометрический метод	0.2	-
7506	534364.65	4187817.25	Картометрический метод	0.2	-
7507	534382.00	4187765.45	Картометрический метод	0.2	-
7508	534395.05	4187738.50	Картометрический метод	0.2	-

2. Сведения о характерных точках границ объекта					
Обозначение характерных точек части границы	Координаты, м		Метод определения координат характерной точки	Средняя квадратическая погрешность положения характерной точки (Mt), м	Описание обозначения точки на местности (при наличии)
	X	Y			
1	2	3	4	5	6
7509	534398.95	4187735.35	Картометрический метод	0.2	-
7510	534406.60	4187735.90	Картометрический метод	0.2	-
7511	534416.60	4187750.70	Картометрический метод	0.2	-
7512	534404.85	4187794.40	Картометрический метод	0.2	-
7513	534406.60	4187805.10	Картометрический метод	0.2	-
7514	534409.80	4187807.85	Картометрический метод	0.2	-
7515	534418.95	4187808.30	Картометрический метод	0.2	-
7516	534451.65	4187791.80	Картометрический метод	0.2	-
7517	534475.65	4187792.55	Картометрический метод	0.2	-
7518	534487.55	4187789.20	Картометрический метод	0.2	-
7519	534512.20	4187770.55	Картометрический метод	0.2	-
7520	534538.30	4187744.20	Картометрический метод	0.2	-
7521	534579.85	4187675.00	Картометрический метод	0.2	-
7522	534579.40	4187658.80	Картометрический метод	0.2	-
7523	534569.85	4187649.35	Картометрический метод	0.2	-
7524	534562.45	4187650.35	Картометрический метод	0.2	-
7525	534538.10	4187672.70	Картометрический метод	0.2	-
7526	534516.10	4187706.25	Картометрический метод	0.2	-
7527	534509.60	4187711.30	Картометрический метод	0.2	-
7528	534501.80	4187710.45	Картометрический метод	0.2	-
7529	534500.80	4187698.70	Картометрический метод	0.2	-
7530	534513.40	4187674.10	Картометрический метод	0.2	-
7531	534552.90	4187625.80	Картометрический метод	0.2	-
7532	534556.25	4187616.80	Картометрический метод	0.2	-
7533	534555.20	4187599.70	Картометрический метод	0.2	-
7534	534561.30	4187596.55	Картометрический метод	0.2	-

2. Сведения о характерных точках границ объекта					
Обозначение характерных точек части границы	Координаты, м		Метод определения координат характерной точки	Средняя квадратическая погрешность положения характерной точки (Mt), м	Описание обозначения точки на местности (при наличии)
	X	Y			
1	2	3	4	5	6
7535	534564.65	4187598.00	Картометрический метод	0.2	-
7536	534586.50	4187614.35	Картометрический метод	0.2	-
7537	534600.70	4187606.95	Картометрический метод	0.2	-
7538	534617.80	4187619.10	Картометрический метод	0.2	-
7539	534623.85	4187618.85	Картометрический метод	0.2	-
7540	534639.50	4187604.65	Картометрический метод	0.2	-
7541	534646.95	4187601.90	Картометрический метод	0.2	-
7542	534651.00	4187615.65	Картометрический метод	0.2	-
7447	534662.30	4187635.20	Картометрический метод	0.2	-
7543	535156.00	4187792.45	Картометрический метод	0.2	-
7544	535151.95	4187799.80	Картометрический метод	0.2	-
7545	535123.70	4187819.95	Картометрический метод	0.2	-
7546	535096.50	4187833.55	Картометрический метод	0.2	-
7547	535065.55	4187841.20	Картометрический метод	0.2	-
7548	535054.70	4187831.50	Картометрический метод	0.2	-
7549	535033.45	4187827.75	Картометрический метод	0.2	-
7550	535030.85	4187817.45	Картометрический метод	0.2	-
7551	535035.00	4187807.50	Картометрический метод	0.2	-
7552	535037.00	4187806.70	Картометрический метод	0.2	-
7553	535039.70	4187806.85	Картометрический метод	0.2	-
7554	535047.80	4187802.20	Картометрический метод	0.2	-
7555	535055.30	4187799.10	Картометрический метод	0.2	-
7556	535059.95	4187795.25	Картометрический метод	0.2	-
7557	535074.05	4187787.15	Картометрический метод	0.2	-
7558	535076.05	4187754.80	Картометрический метод	0.2	-
7559	535076.15	4187752.55	Картометрический метод	0.2	-

2. Сведения о характерных точках границ объекта					
Обозначение характерных точек части границы	Координаты, м		Метод определения координат характерной точки	Средняя квадратическая погрешность положения характерной точки (M <sub>t</sub> ), м	Описание обозначения точки на местности (при наличии)
	X	Y			
1	2	3	4	5	6
7560	535091.30	4187760.15	Картометрический метод	0.2	-
7561	535104.20	4187779.30	Картометрический метод	0.2	-
7562	535108.95	4187780.55	Картометрический метод	0.2	-
7563	535135.45	4187773.50	Картометрический метод	0.2	-
7564	535150.05	4187778.55	Картометрический метод	0.2	-
7565	535154.25	4187783.35	Картометрический метод	0.2	-
7543	535156.00	4187792.45	Картометрический метод	0.2	-
Л-278					
7566	535014.30	4187817.90	Картометрический метод	0.2	-
7567	535010.25	4187847.60	Картометрический метод	0.2	-
7568	535005.90	4187856.40	Картометрический метод	0.2	-
7569	534989.55	4187873.35	Картометрический метод	0.2	-
7570	534965.10	4187894.00	Картометрический метод	0.2	-
7571	534930.20	4187909.65	Картометрический метод	0.2	-
7572	534833.50	4187914.15	Картометрический метод	0.2	-
7573	534833.45	4187905.20	Картометрический метод	0.2	-
7574	534845.35	4187896.35	Картометрический метод	0.2	-
7575	534909.50	4187879.45	Картометрический метод	0.2	-
7576	534948.40	4187875.65	Картометрический метод	0.2	-
7577	534958.55	4187867.10	Картометрический метод	0.2	-
7578	534966.50	4187852.20	Картометрический метод	0.2	-
7579	534968.10	4187836.00	Картометрический метод	0.2	-
7580	534960.30	4187819.95	Картометрический метод	0.2	-
7581	534950.45	4187805.05	Картометрический метод	0.2	-
7582	534925.15	4187783.90	Картометрический метод	0.2	-
7583	534921.65	4187777.25	Картометрический метод	0.2	-

2. Сведения о характерных точках границ объекта					
Обозначение характерных точек части границы	Координаты, м		Метод определения координат характерной точки	Средняя квадратическая погрешность положения характерной точки (M <sub>t</sub> ), м	Описание обозначения точки на местности (при наличии)
	X	Y			
1	2	3	4	5	6
7584	534922.10	4187760.90	Картометрический метод	0.2	-
7585	534930.75	4187725.15	Картометрический метод	0.2	-
7586	534923.10	4187713.85	Картометрический метод	0.2	-
7587	534906.30	4187699.20	Картометрический метод	0.2	-
7588	534903.85	4187701.25	Картометрический метод	0.2	-
7589	534900.95	4187758.85	Картометрический метод	0.2	-
7590	534893.25	4187776.50	Картометрический метод	0.2	-
7591	534872.55	4187806.05	Картометрический метод	0.2	-
7592	534856.50	4187862.90	Картометрический метод	0.2	-
7593	534850.00	4187870.15	Картометрический метод	0.2	-
7594	534811.20	4187880.40	Картометрический метод	0.2	-
7595	534799.90	4187903.00	Картометрический метод	0.2	-
7596	534788.45	4187912.40	Картометрический метод	0.2	-
7597	534754.60	4187915.45	Картометрический метод	0.2	-
7598	534753.55	4187911.40	Картометрический метод	0.2	-
7599	534759.05	4187902.40	Картометрический метод	0.2	-
7600	534774.15	4187892.00	Картометрический метод	0.2	-
7601	534768.35	4187888.10	Картометрический метод	0.2	-
7602	534753.40	4187886.80	Картометрический метод	0.2	-
7603	534757.90	4187875.35	Картометрический метод	0.2	-
7604	534786.55	4187838.60	Картометрический метод	0.2	-
7605	534798.00	4187788.50	Картометрический метод	0.2	-
7606	534812.05	4187776.50	Картометрический метод	0.2	-
7607	534824.65	4187759.40	Картометрический метод	0.2	-
7608	534846.50	4187668.85	Картометрический метод	0.2	-
7609	534859.40	4187638.30	Картометрический метод	0.2	-



2. Сведения о характерных точках границ объекта					
Обозначение характерных точек части границы	Координаты, м		Метод определения координат характерной точки	Средняя квадратическая погрешность положения характерной точки (M <sub>t</sub> ), м	Описание обозначения точки на местности (при наличии)
	X	Y			
1	2	3	4	5	6
7610	534876.90	4187619.05	Картометрический метод	0.2	-
7611	534864.90	4187547.65	Картометрический метод	0.2	-
7612	534867.95	4187537.10	Картометрический метод	0.2	-
7613	534893.25	4187495.75	Картометрический метод	0.2	-
7614	534899.50	4187445.50	Картометрический метод	0.2	-
7615	534939.90	4187438.40	Картометрический метод	0.2	-
7616	534966.10	4187426.25	Картометрический метод	0.2	-
7617	534969.85	4187430.05	Картометрический метод	0.2	-
7618	534969.90	4187430.05	Картометрический метод	0.2	-
7619	534980.05	4187452.75	Картометрический метод	0.2	-
7620	534950.25	4187514.90	Картометрический метод	0.2	-
7621	534902.75	4187584.60	Картометрический метод	0.2	-
7622	534914.95	4187607.25	Картометрический метод	0.2	-
7623	534913.70	4187608.05	Картометрический метод	0.2	-
7624	534911.50	4187638.30	Картометрический метод	0.2	-
7625	534916.30	4187644.95	Картометрический метод	0.2	-
7626	534928.60	4187644.85	Картометрический метод	0.2	-
7627	534941.60	4187621.95	Картометрический метод	0.2	-
7628	534942.10	4187621.80	Картометрический метод	0.2	-
7629	534943.70	4187622.50	Картометрический метод	0.2	-
7630	534951.75	4187633.10	Картометрический метод	0.2	-
7631	534944.70	4187686.60	Картометрический метод	0.2	-
7632	534973.00	4187778.05	Картометрический метод	0.2	-
7633	534998.20	4187804.25	Картометрический метод	0.2	-
7634	534998.25	4187804.30	Картометрический метод	0.2	-
7635	534998.75	4187804.35	Картометрический метод	0.2	-

2. Сведения о характерных точках границ объекта					
Обозначение характерных точек части границы	Координаты, м		Метод определения координат характерной точки	Средняя квадратическая погрешность положения характерной точки (M <sub>t</sub> ), м	Описание обозначения точки на местности (при наличии)
	X	Y			
1	2	3	4	5	6
7566	535014.30	4187817.90	Картометрический метод	0.2	-
Л-279					
7636	535134.15	4187725.70	Картометрический метод	0.2	-
7637	535126.50	4187735.85	Картометрический метод	0.2	-
7638	535104.90	4187745.85	Картометрический метод	0.2	-
7639	535093.80	4187745.40	Картометрический метод	0.2	-
7640	535077.90	4187738.25	Картометрический метод	0.2	-
7641	535084.65	4187723.50	Картометрический метод	0.2	-
7642	535110.90	4187713.40	Картометрический метод	0.2	-
7643	535133.10	4187722.40	Картометрический метод	0.2	-
7636	535134.15	4187725.70	Картометрический метод	0.2	-
Л-280					
7644	535086.35	4183041.00	Картометрический метод	0.2	-
7645	535077.15	4183057.80	Картометрический метод	0.2	-
7646	535076.50	4183053.05	Картометрический метод	0.2	-
7647	535073.20	4183057.10	Картометрический метод	0.2	-
7648	535061.35	4183060.00	Картометрический метод	0.2	-
7649	535045.40	4183057.40	Картометрический метод	0.2	-
7650	535044.20	4183031.55	Картометрический метод	0.2	-
7651	535051.90	4183025.55	Картометрический метод	0.2	-
7652	535059.75	4183024.10	Картометрический метод	0.2	-
7653	535072.90	4183026.25	Картометрический метод	0.2	-
7654	535073.65	4183031.30	Картометрический метод	0.2	-
7644	535086.35	4183041.00	Картометрический метод	0.2	-
Л-281					
7655	535181.95	4183086.30	Картометрический метод	0.2	-

2. Сведения о характерных точках границ объекта					
Обозначение характерных точек части границы	Координаты, м		Метод определения координат характерной точки	Средняя квадратическая погрешность положения характерной точки (Mt), м	Описание обозначения точки на местности (при наличии)
	X	Y			
1	2	3	4	5	6
7656	535161.10	4183112.35	Картометрический метод	0.2	-
7657	535138.95	4183109.75	Картометрический метод	0.2	-
7658	535162.20	4183073.25	Картометрический метод	0.2	-
7655	535181.95	4183086.30	Картометрический метод	0.2	-
Л-282					
7659	535185.90	4183149.95	Картометрический метод	0.2	-
7660	535159.15	4183172.55	Картометрический метод	0.2	-
7661	535143.70	4183159.95	Картометрический метод	0.2	-
7662	535160.00	4183136.90	Картометрический метод	0.2	-
7663	535178.90	4183139.10	Картометрический метод	0.2	-
7659	535185.90	4183149.95	Картометрический метод	0.2	-
Л-283					
7664	535083.50	4182980.65	Картометрический метод	0.2	-
7665	535068.85	4182998.70	Картометрический метод	0.2	-
7666	535069.00	4182999.60	Картометрический метод	0.2	-
7667	535059.75	4183005.00	Картометрический метод	0.2	-
7668	535048.60	4183002.95	Картометрический метод	0.2	-
7669	535049.45	4182988.90	Картометрический метод	0.2	-
7670	535061.85	4182964.70	Картометрический метод	0.2	-
7671	535062.75	4182964.65	Картометрический метод	0.2	-
7672	535064.00	4182972.15	Картометрический метод	0.2	-
7673	535071.25	4182964.35	Картометрический метод	0.2	-
7664	535083.50	4182980.65	Картометрический метод	0.2	-
Л-284					
7674	535484.20	4182663.05	Картометрический метод	0.2	-
7675	535478.10	4182678.95	Картометрический метод	0.2	-

2. Сведения о характерных точках границ объекта					
Обозначение характерных точек части границы	Координаты, м		Метод определения координат характерной точки	Средняя квадратическая погрешность положения характерной точки (M <sub>t</sub> ), м	Описание обозначения точки на местности (при наличии)
	X	Y			
1	2	3	4	5	6
7676	535405.15	4182659.00	Картометрический метод	0.2	-
7677	535395.70	4182642.45	Картометрический метод	0.2	-
7678	535342.50	4182640.75	Картометрический метод	0.2	-
7679	535325.35	4182620.15	Картометрический метод	0.2	-
7680	535298.30	4182616.25	Картометрический метод	0.2	-
7681	535271.70	4182632.60	Картометрический метод	0.2	-
7682	535241.70	4182612.40	Картометрический метод	0.2	-
7683	535209.05	4182634.30	Картометрический метод	0.2	-
7684	535212.85	4182658.50	Картометрический метод	0.2	-
7685	535201.25	4182704.65	Картометрический метод	0.2	-
7686	535166.85	4182706.35	Картометрический метод	0.2	-
7687	535138.15	4182772.70	Картометрический метод	0.2	-
7688	535129.35	4182782.05	Картометрический метод	0.2	-
7689	535108.15	4182781.25	Картометрический метод	0.2	-
7690	535098.25	4182790.95	Картометрический метод	0.2	-
7691	535090.95	4182807.90	Картометрический метод	0.2	-
7692	535079.25	4182796.80	Картометрический метод	0.2	-
7693	535069.35	4182807.30	Картометрический метод	0.2	-
7694	535051.75	4182840.05	Картометрический метод	0.2	-
7695	535054.00	4182849.30	Картометрический метод	0.2	-
7696	535051.85	4182851.70	Картометрический метод	0.2	-
7697	535045.65	4182854.75	Картометрический метод	0.2	-
7698	535033.15	4182849.95	Картометрический метод	0.2	-
7699	534981.90	4182867.90	Картометрический метод	0.2	-
7700	534955.00	4182865.60	Картометрический метод	0.2	-
7701	534916.60	4182856.60	Картометрический метод	0.2	-

2. Сведения о характерных точках границ объекта					
Обозначение характерных точек части границы	Координаты, м		Метод определения координат характерной точки	Средняя квадратическая погрешность положения характерной точки (Mt), м	Описание обозначения точки на местности (при наличии)
	X	Y			
1	2	3	4	5	6
7702	534905.45	4182857.50	Картометрический метод	0.2	-
7703	534877.90	4182898.90	Картометрический метод	0.2	-
7704	534820.30	4182925.70	Картометрический метод	0.2	-
7705	534818.70	4182960.55	Картометрический метод	0.2	-
7706	534809.70	4182973.70	Картометрический метод	0.2	-
7707	534776.55	4182997.60	Картометрический метод	0.2	-
7708	534759.60	4183021.45	Картометрический метод	0.2	-
7709	534715.15	4183044.95	Картометрический метод	0.2	-
7710	534685.00	4183053.35	Картометрический метод	0.2	-
7711	534678.35	4183064.15	Картометрический метод	0.2	-
7712	534676.90	4183077.90	Картометрический метод	0.2	-
7713	534649.95	4183094.60	Картометрический метод	0.2	-
7714	534636.90	4183098.15	Картометрический метод	0.2	-
7715	534619.60	4183074.15	Картометрический метод	0.2	-
7716	534597.00	4183057.80	Картометрический метод	0.2	-
7717	534530.55	4183076.90	Картометрический метод	0.2	-
7718	534509.40	4183073.00	Картометрический метод	0.2	-
7719	534491.30	4183062.30	Картометрический метод	0.2	-
7720	534464.65	4183040.75	Картометрический метод	0.2	-
7721	534466.85	4183031.60	Картометрический метод	0.2	-
7722	534482.75	4183015.25	Картометрический метод	0.2	-
7723	534485.20	4183003.40	Картометрический метод	0.2	-
7724	534479.40	4182996.00	Картометрический метод	0.2	-
7725	534452.90	4182977.20	Картометрический метод	0.2	-
7726	534451.60	4182969.05	Картометрический метод	0.2	-
7727	534468.40	4182962.15	Картометрический метод	0.2	-

2. Сведения о характерных точках границ объекта					
Обозначение характерных точек части границы	Координаты, м		Метод определения координат характерной точки	Средняя квадратическая погрешность положения характерной точки (M <sub>t</sub> ), м	Описание обозначения точки на местности (при наличии)
	X	Y			
1	2	3	4	5	6
7728	534481.45	4182961.55	Картометрический метод	0.2	-
7729	534508.80	4182978.35	Картометрический метод	0.2	-
7730	534519.80	4183001.80	Картометрический метод	0.2	-
7731	534533.30	4183004.25	Картометрический метод	0.2	-
7732	534544.60	4183001.95	Картометрический метод	0.2	-
7733	534572.55	4182978.65	Картометрический метод	0.2	-
7734	534593.40	4182975.00	Картометрический метод	0.2	-
7735	534606.00	4182956.90	Картометрический метод	0.2	-
7736	534605.85	4182952.85	Картометрический метод	0.2	-
7737	534593.55	4182944.35	Картометрический метод	0.2	-
7738	534614.50	4182936.65	Картометрический метод	0.2	-
7739	534637.05	4182945.05	Картометрический метод	0.2	-
7740	534647.50	4182945.05	Картометрический метод	0.2	-
7741	534670.25	4182914.50	Картометрический метод	0.2	-
7742	534702.65	4182912.90	Картометрический метод	0.2	-
7743	534714.25	4182909.15	Картометрический метод	0.2	-
7744	534750.75	4182879.45	Картометрический метод	0.2	-
7745	534800.30	4182847.80	Картометрический метод	0.2	-
7746	534811.45	4182845.75	Картометрический метод	0.2	-
7747	534833.45	4182851.55	Картометрический метод	0.2	-
7748	534846.20	4182818.55	Картометрический метод	0.2	-
7749	534863.60	4182800.75	Картометрический метод	0.2	-
7750	534872.70	4182799.75	Картометрический метод	0.2	-
7751	534895.00	4182815.95	Картометрический метод	0.2	-
7752	534909.05	4182817.10	Картометрический метод	0.2	-
7753	534913.05	4182809.15	Картометрический метод	0.2	-

2. Сведения о характерных точках границ объекта					
Обозначение характерных точек части границы	Координаты, м		Метод определения координат характерной точки	Средняя квадратическая погрешность положения характерной точки (Mt), м	Описание обозначения точки на местности (при наличии)
	X	Y			
1	2	3	4	5	6
7754	534910.00	4182799.60	Картометрический метод	0.2	-
7755	534876.15	4182787.30	Картометрический метод	0.2	-
7756	534876.55	4182778.45	Картометрический метод	0.2	-
7757	534868.05	4182768.15	Картометрический метод	0.2	-
7758	534858.05	4182768.45	Картометрический метод	0.2	-
7759	534845.15	4182776.00	Картометрический метод	0.2	-
7760	534831.00	4182777.05	Картометрический метод	0.2	-
7761	534804.05	4182771.70	Картометрический метод	0.2	-
7762	534806.85	4182759.35	Картометрический метод	0.2	-
7763	534818.70	4182738.10	Картометрический метод	0.2	-
7764	534832.30	4182694.35	Картометрический метод	0.2	-
7765	534838.20	4182694.65	Картометрический метод	0.2	-
7766	534845.30	4182703.20	Картометрический метод	0.2	-
7767	534890.45	4182767.45	Картометрический метод	0.2	-
7768	534902.15	4182777.00	Картометрический метод	0.2	-
7769	534918.65	4182777.15	Картометрический метод	0.2	-
7770	534925.45	4182770.50	Картометрический метод	0.2	-
7771	534936.45	4182738.40	Картометрический метод	0.2	-
7772	534924.90	4182719.00	Картометрический метод	0.2	-
7773	534929.35	4182707.40	Картометрический метод	0.2	-
7774	534941.40	4182706.50	Картометрический метод	0.2	-
7775	534976.55	4182712.05	Картометрический метод	0.2	-
7776	534990.85	4182729.25	Картометрический метод	0.2	-
7777	535001.70	4182736.50	Картометрический метод	0.2	-
7778	535009.10	4182731.00	Картометрический метод	0.2	-
7779	535013.00	4182719.25	Картометрический метод	0.2	-

2. Сведения о характерных точках границ объекта					
Обозначение характерных точек части границы	Координаты, м		Метод определения координат характерной точки	Средняя квадратическая погрешность положения характерной точки (M <sub>t</sub> ), м	Описание обозначения точки на местности (при наличии)
	X	Y			
1	2	3	4	5	6
7780	535011.55	4182712.50	Картометрический метод	0.2	-
7781	534994.75	4182703.05	Картометрический метод	0.2	-
7782	534991.00	4182697.55	Картометрический метод	0.2	-
7783	534996.80	4182684.80	Картометрический метод	0.2	-
7784	535039.90	4182666.85	Картометрический метод	0.2	-
7785	535067.95	4182650.95	Картометрический метод	0.2	-
7786	535120.65	4182598.30	Картометрический метод	0.2	-
7787	535133.65	4182590.15	Картометрический метод	0.2	-
7788	535152.75	4182586.70	Картометрический метод	0.2	-
7789	535197.90	4182605.50	Картометрический метод	0.2	-
7790	535198.10	4182605.40	Картометрический метод	0.2	-
7791	535198.50	4182606.85	Картометрический метод	0.2	-
7792	535210.15	4182610.75	Картометрический метод	0.2	-
7793	535228.95	4182528.45	Картометрический метод	0.2	-
7794	535239.95	4182510.95	Картометрический метод	0.2	-
7795	535262.00	4182505.10	Картометрический метод	0.2	-
7796	535301.50	4182544.65	Картометрический метод	0.2	-
7797	535355.30	4182549.20	Картометрический метод	0.2	-
7798	535381.85	4182590.00	Картометрический метод	0.2	-
7799	535425.25	4182629.55	Картометрический метод	0.2	-
7674	535484.20	4182663.05	Картометрический метод	0.2	-
7800	535008.85	4182810.75	Картометрический метод	0.2	-
7801	535004.45	4182816.10	Картометрический метод	0.2	-
7802	534960.20	4182795.25	Картометрический метод	0.2	-
7803	534973.45	4182774.40	Картометрический метод	0.2	-
7804	534997.80	4182775.65	Картометрический метод	0.2	-



2. Сведения о характерных точках границ объекта					
Обозначение характерных точек части границы	Координаты, м		Метод определения координат характерной точки	Средняя квадратическая погрешность положения характерной точки (M <sub>t</sub> ), м	Описание обозначения точки на местности (при наличии)
	X	Y			
1	2	3	4	5	6
7805	534993.35	4182791.45	Картометрический метод	0.2	-
7806	535007.90	4182805.70	Картометрический метод	0.2	-
7800	535008.85	4182810.75	Картометрический метод	0.2	-
7807	535212.10	4182549.20	Картометрический метод	0.2	-
7808	535192.00	4182582.90	Картометрический метод	0.2	-
7809	535192.50	4182584.85	Картометрический метод	0.2	-
7810	535192.50	4182584.95	Картометрический метод	0.2	-
7811	535188.45	4182584.40	Картометрический метод	0.2	-
7812	535167.30	4182553.10	Картометрический метод	0.2	-
7813	535156.90	4182549.35	Картометрический метод	0.2	-
7814	535136.05	4182553.70	Картометрический метод	0.2	-
7815	535123.35	4182562.40	Картометрический метод	0.2	-
7816	535115.20	4182573.05	Картометрический метод	0.2	-
7817	535108.25	4182572.25	Картометрический метод	0.2	-
7818	535114.65	4182551.65	Картометрический метод	0.2	-
7819	535129.40	4182525.60	Картометрический метод	0.2	-
7820	535168.45	4182485.35	Картометрический метод	0.2	-
7821	535180.60	4182481.90	Картометрический метод	0.2	-
7822	535199.45	4182485.40	Картометрический метод	0.2	-
7823	535206.65	4182508.50	Картометрический метод	0.2	-
7807	535212.10	4182549.20	Картометрический метод	0.2	-
Л-286					
7824	535965.35	4183118.50	Картометрический метод	0.2	-
7825	535908.10	4183197.70	Картометрический метод	0.2	-
7826	535884.15	4183232.95	Картометрический метод	0.2	-
7827	535878.35	4183263.95	Картометрический метод	0.2	-

2. Сведения о характерных точках границ объекта					
Обозначение характерных точек части границы	Координаты, м		Метод определения координат характерной точки	Средняя квадратическая погрешность положения характерной точки (Mt), м	Описание обозначения точки на местности (при наличии)
	X	Y			
1	2	3	4	5	6
7828	535850.85	4183300.50	Картометрический метод	0.2	-
7829	535855.40	4183348.70	Картометрический метод	0.2	-
7830	535835.15	4183387.65	Картометрический метод	0.2	-
7831	535838.35	4183420.70	Картометрический метод	0.2	-
7832	535832.95	4183426.35	Картометрический метод	0.2	-
7833	535817.00	4183444.05	Картометрический метод	0.2	-
7834	535789.30	4183442.35	Картометрический метод	0.2	-
7835	535776.35	4183433.85	Картометрический метод	0.2	-
7836	535794.75	4183379.05	Картометрический метод	0.2	-
7837	535792.40	4183352.60	Картометрический метод	0.2	-
7838	535798.05	4183350.15	Картометрический метод	0.2	-
7839	535813.45	4183345.80	Картометрический метод	0.2	-
7840	535828.60	4183228.95	Картометрический метод	0.2	-
7841	535854.40	4183190.25	Картометрический метод	0.2	-
7842	535951.45	4183104.25	Картометрический метод	0.2	-
7824	535965.35	4183118.50	Картометрический метод	0.2	-
Л-287					
7843	535916.35	4183342.25	Картометрический метод	0.2	-
7844	535888.05	4183363.45	Картометрический метод	0.2	-
7845	535873.00	4183352.00	Картометрический метод	0.2	-
7846	535887.90	4183314.60	Картометрический метод	0.2	-
7847	535911.30	4183319.50	Картометрический метод	0.2	-
7843	535916.35	4183342.25	Картометрический метод	0.2	-
Л-288					
7848	536149.85	4183325.15	Картометрический метод	0.2	-
7849	536132.20	4183355.65	Картометрический метод	0.2	-

2. Сведения о характерных точках границ объекта					
Обозначение характерных точек части границы	Координаты, м		Метод определения координат характерной точки	Средняя квадратическая погрешность положения характерной точки (M <sub>t</sub> ), м	Описание обозначения точки на местности (при наличии)
	X	Y			
1	2	3	4	5	6
7850	536105.65	4183338.30	Картометрический метод	0.2	-
7851	536127.60	4183308.40	Картометрический метод	0.2	-
7848	536149.85	4183325.15	Картометрический метод	0.2	-
Л-289					
7852	535630.95	4182376.50	Картометрический метод	0.2	-
7853	535623.40	4182408.90	Картометрический метод	0.2	-
7854	535606.95	4182434.70	Картометрический метод	0.2	-
7855	535579.40	4182424.90	Картометрический метод	0.2	-
7856	535570.55	4182438.70	Картометрический метод	0.2	-
7857	535599.40	4182464.45	Картометрический метод	0.2	-
7858	535581.65	4182490.25	Картометрический метод	0.2	-
7859	535578.55	4182519.15	Картометрический метод	0.2	-
7860	535586.10	4182531.50	Картометрический метод	0.2	-
7861	535575.20	4182550.50	Картометрический метод	0.2	-
7862	535551.85	4182538.70	Картометрический метод	0.2	-
7863	535558.10	4182501.80	Картометрический метод	0.2	-
7864	535551.45	4182487.15	Картометрический метод	0.2	-
7865	535561.65	4182440.50	Картометрический метод	0.2	-
7866	535509.25	4182464.90	Картометрический метод	0.2	-
7867	535533.20	4182486.25	Картометрический метод	0.2	-
7868	535530.10	4182506.70	Картометрический метод	0.2	-
7869	535514.10	4182519.60	Картометрический метод	0.2	-
7870	535503.90	4182515.15	Картометрический метод	0.2	-
7871	535503.90	4182472.05	Картометрический метод	0.2	-
7872	535469.25	4182456.00	Картометрический метод	0.2	-
7873	535467.90	4182447.60	Картометрический метод	0.2	-

2. Сведения о характерных точках границ объекта					
Обозначение характерных точек части границы	Координаты, м		Метод определения координат характерной точки	Средняя квадратическая погрешность положения характерной точки (Mt), м	Описание обозначения точки на местности (при наличии)
	X	Y			
1	2	3	4	5	6
7874	535510.55	4182434.70	Картометрический метод	0.2	-
7875	535512.35	4182409.35	Картометрический метод	0.2	-
7876	535528.35	4182401.80	Картометрический метод	0.2	-
7877	535531.90	4182430.70	Картометрический метод	0.2	-
7878	535565.65	4182412.95	Картометрический метод	0.2	-
7879	535565.20	4182401.35	Картометрический метод	0.2	-
7880	535543.90	4182396.05	Картометрический метод	0.2	-
7881	535542.10	4182374.25	Картометрический метод	0.2	-
7882	535499.45	4182378.25	Картометрический метод	0.2	-
7883	535495.00	4182371.15	Картометрический метод	0.2	-
7884	535571.00	4182340.95	Картометрический метод	0.2	-
7885	535603.40	4182340.95	Картометрический метод	0.2	-
7852	535630.95	4182376.50	Картометрический метод	0.2	-
Л-290					
7886	535521.65	4182565.80	Картометрический метод	0.2	-
7887	535513.20	4182579.10	Картометрический метод	0.2	-
7888	535492.35	4182578.70	Картометрический метод	0.2	-
7889	535478.15	4182558.70	Картометрический метод	0.2	-
7890	535449.70	4182568.00	Картометрический метод	0.2	-
7891	535392.20	4182484.90	Картометрический метод	0.2	-
7892	535422.60	4182484.05	Картометрический метод	0.2	-
7893	535433.70	4182474.70	Картометрический метод	0.2	-
7894	535443.90	4182478.25	Картометрический метод	0.2	-
7895	535441.70	4182514.25	Картометрический метод	0.2	-
7896	535455.05	4182514.70	Картометрический метод	0.2	-
7897	535463.45	4182484.45	Картометрический метод	0.2	-

2. Сведения о характерных точках границ объекта					
Обозначение характерных точек части границы	Координаты, м		Метод определения координат характерной точки	Средняя квадратическая погрешность положения характерной точки (Mt), м	Описание обозначения точки на местности (при наличии)
	X	Y			
1	2	3	4	5	6
7898	535474.55	4182480.90	Картометрический метод	0.2	-
7899	535480.35	4182509.35	Картометрический метод	0.2	-
7900	535506.10	4182534.70	Картометрический метод	0.2	-
7901	535505.65	4182547.55	Картометрический метод	0.2	-
7886	535521.65	4182565.80	Картометрический метод	0.2	-
Л-291					
7902	535777.30	4183454.80	Картометрический метод	0.2	-
7903	535747.45	4183516.10	Картометрический метод	0.2	-
7904	535751.10	4183533.90	Картометрический метод	0.2	-
7905	535717.55	4183548.55	Картометрический метод	0.2	-
7906	535708.15	4183583.15	Картометрический метод	0.2	-
7907	535689.80	4183612.50	Картометрический метод	0.2	-
7908	535670.40	4183625.60	Картометрический метод	0.2	-
7909	535624.30	4183587.35	Картометрический метод	0.2	-
7910	535612.75	4183591.00	Картометрический метод	0.2	-
7911	535594.40	4183660.65	Картометрический метод	0.2	-
7912	535565.60	4183671.15	Картометрический метод	0.2	-
7913	535561.40	4183705.20	Картометрический метод	0.2	-
7914	535474.90	4183785.35	Картометрический метод	0.2	-
7915	535312.70	4183884.55	Картометрический метод	0.2	-
7916	535316.15	4183872.70	Картометрический метод	0.2	-
7917	535218.55	4183877.75	Картометрический метод	0.2	-
7918	535218.60	4183877.90	Картометрический метод	0.2	-
7919	535153.40	4183889.30	Картометрический метод	0.2	-
7920	535120.95	4183900.00	Картометрический метод	0.2	-
7921	535020.15	4183920.00	Картометрический метод	0.2	-

2. Сведения о характерных точках границ объекта					
Обозначение характерных точек части границы	Координаты, м		Метод определения координат характерной точки	Средняя квадратическая погрешность положения характерной точки (Mt), м	Описание обозначения точки на местности (при наличии)
	X	Y			
1	2	3	4	5	6
7922	535010.60	4183919.70	Картометрический метод	0.2	-
7923	534984.50	4183909.55	Картометрический метод	0.2	-
7924	534956.70	4183905.80	Картометрический метод	0.2	-
7925	534921.65	4183916.50	Картометрический метод	0.2	-
7926	534912.10	4183916.50	Картометрический метод	0.2	-
7927	534885.45	4183907.85	Картометрический метод	0.2	-
7928	534879.65	4183903.75	Картометрический метод	0.2	-
7929	534877.35	4183896.50	Картометрический метод	0.2	-
7930	534878.50	4183891.35	Картометрический метод	0.2	-
7931	534889.20	4183888.45	Картометрический метод	0.2	-
7932	534918.05	4183898.55	Картометрический метод	0.2	-
7933	534936.60	4183898.00	Картометрический метод	0.2	-
7934	534947.90	4183894.25	Картометрический метод	0.2	-
7935	534962.35	4183884.95	Картометрический метод	0.2	-
7936	534969.60	4183876.00	Картометрический метод	0.2	-
7937	534978.85	4183872.80	Картометрический метод	0.2	-
7938	535027.80	4183874.55	Картометрический метод	0.2	-
7939	535073.85	4183859.20	Картометрический метод	0.2	-
7940	535082.25	4183853.10	Картометрический метод	0.2	-
7941	535087.50	4183834.00	Картометрический метод	0.2	-
7942	535076.50	4183801.00	Картометрический метод	0.2	-
7943	535076.45	4183790.90	Картометрический метод	0.2	-
7944	535081.70	4183783.05	Картометрический метод	0.2	-
7945	535092.45	4183782.20	Картометрический метод	0.2	-
7946	535097.90	4183784.80	Картометрический метод	0.2	-
7947	535106.60	4183795.25	Картометрический метод	0.2	-

2. Сведения о характерных точках границ объекта					
Обозначение характерных точек части границы	Координаты, м		Метод определения координат характерной точки	Средняя квадратическая погрешность положения характерной точки (M <sub>t</sub> ), м	Описание обозначения точки на местности (при наличии)
	X	Y			
1	2	3	4	5	6
7948	535108.90	4183804.20	Картометрический метод	0.2	-
7949	535106.30	4183836.60	Картометрический метод	0.2	-
7950	535116.15	4183846.15	Картометрический метод	0.2	-
7951	535160.20	4183841.25	Картометрический метод	0.2	-
7952	535203.35	4183829.10	Картометрический метод	0.2	-
7953	535209.25	4183827.80	Картометрический метод	0.2	-
7954	535209.85	4183831.15	Картометрический метод	0.2	-
7955	535284.10	4183807.45	Картометрический метод	0.2	-
7956	535328.30	4183781.10	Картометрический метод	0.2	-
7957	535358.95	4183782.70	Картометрический метод	0.2	-
7958	535441.85	4183760.70	Картометрический метод	0.2	-
7959	535449.45	4183724.25	Картометрический метод	0.2	-
7960	535446.65	4183707.20	Картометрический метод	0.2	-
7961	535486.90	4183673.90	Картометрический метод	0.2	-
7962	535528.45	4183622.60	Картометрический метод	0.2	-
7963	535562.70	4183606.50	Картометрический метод	0.2	-
7964	535625.15	4183555.75	Картометрический метод	0.2	-
7965	535691.80	4183516.60	Картометрический метод	0.2	-
7966	535709.25	4183467.50	Картометрический метод	0.2	-
7967	535741.75	4183446.70	Картометрический метод	0.2	-
7902	535777.30	4183454.80	Картометрический метод	0.2	-
Л-292					
7968	536493.25	4182533.60	Картометрический метод	0.2	-
7969	536414.05	4182592.55	Картометрический метод	0.2	-
7970	536368.50	4182587.10	Картометрический метод	0.2	-
7971	536363.50	4182567.85	Картометрический метод	0.2	-

2. Сведения о характерных точках границ объекта					
Обозначение характерных точек части границы	Координаты, м		Метод определения координат характерной точки	Средняя квадратическая погрешность положения характерной точки (M <sub>t</sub> ), м	Описание обозначения точки на местности (при наличии)
	X	Y			
1	2	3	4	5	6
7972	536374.85	4182554.00	Картометрический метод	0.2	-
7973	536405.60	4182552.45	Картометрический метод	0.2	-
7974	536456.10	4182504.75	Картометрический метод	0.2	-
7968	536493.25	4182533.60	Картометрический метод	0.2	-
Л-293					
7975	536331.00	4182665.05	Картометрический метод	0.2	-
7976	536283.20	4182709.05	Картометрический метод	0.2	-
7977	536277.55	4182688.55	Картометрический метод	0.2	-
7978	536296.15	4182673.40	Картометрический метод	0.2	-
7979	536276.35	4182665.50	Картометрический метод	0.2	-
7980	536277.40	4182636.55	Картометрический метод	0.2	-
7981	536325.20	4182600.05	Картометрический метод	0.2	-
7975	536331.00	4182665.05	Картометрический метод	0.2	-
Л-294					
7982	536565.85	4182669.40	Картометрический метод	0.2	-
7983	536511.10	4182675.50	Картометрический метод	0.2	-
7984	536482.65	4182655.85	Картометрический метод	0.2	-
7985	536533.55	4182621.40	Картометрический метод	0.2	-
7982	536565.85	4182669.40	Картометрический метод	0.2	-
Л-295					
7986	536168.20	4182699.05	Картометрический метод	0.2	-
7987	536138.45	4182722.50	Картометрический метод	0.2	-
7988	536136.05	4182739.45	Картометрический метод	0.2	-
7989	536104.40	4182761.50	Картометрический метод	0.2	-
7990	536096.50	4182754.55	Картометрический метод	0.2	-
7991	536108.30	4182726.30	Картометрический метод	0.2	-



2. Сведения о характерных точках границ объекта					
Обозначение характерных точек части границы	Координаты, м		Метод определения координат характерной точки	Средняя квадратическая погрешность положения характерной точки (M <sub>t</sub> ), м	Описание обозначения точки на местности (при наличии)
	X	Y			
1	2	3	4	5	6
7992	536097.20	4182712.20	Картометрический метод	0.2	-
7993	536111.60	4182691.65	Картометрический метод	0.2	-
7986	536168.20	4182699.05	Картометрический метод	0.2	-
Л-296					
7994	536428.30	4182718.40	Картометрический метод	0.2	-
7995	536412.30	4182740.00	Картометрический метод	0.2	-
7996	536371.70	4182742.90	Картометрический метод	0.2	-
7997	536366.10	4182726.60	Картометрический метод	0.2	-
7998	536412.35	4182706.15	Картометрический метод	0.2	-
7994	536428.30	4182718.40	Картометрический метод	0.2	-
Л-297					
7999	535927.90	4182758.85	Картометрический метод	0.2	-
8000	535899.75	4182766.10	Картометрический метод	0.2	-
8001	535856.95	4182749.15	Картометрический метод	0.2	-
8002	535867.40	4182722.40	Картометрический метод	0.2	-
7999	535927.90	4182758.85	Картометрический метод	0.2	-
Л-298					
8003	535986.70	4182585.60	Картометрический метод	0.2	-
8004	535965.80	4182619.75	Картометрический метод	0.2	-
8005	535922.20	4182588.10	Картометрический метод	0.2	-
8006	535940.75	4182555.25	Картометрический метод	0.2	-
8003	535986.70	4182585.60	Картометрический метод	0.2	-
Л-299					
8007	536326.00	4182016.15	Картометрический метод	0.2	-
8008	536285.75	4182034.85	Картометрический метод	0.2	-
8009	536199.45	4182043.55	Картометрический метод	0.2	-
8010	536175.80	4182058.50	Картометрический метод	0.2	-

2. Сведения о характерных точках границ объекта					
Обозначение характерных точек части границы	Координаты, м		Метод определения координат характерной точки	Средняя квадратическая погрешность положения характерной точки (M <sub>t</sub> ), м	Описание обозначения точки на местности (при наличии)
	X	Y			
1	2	3	4	5	6
8011	536142.60	4182057.70	Картометрический метод	0.2	-
8012	536102.35	4182095.05	Картометрический метод	0.2	-
8013	536064.20	4182105.40	Картометрический метод	0.2	-
8014	536010.45	4182101.10	Картометрический метод	0.2	-
8015	536003.10	4182078.15	Картометрический метод	0.2	-
8016	536043.45	4182036.10	Картометрический метод	0.2	-
8017	536068.05	4182053.40	Картометрический метод	0.2	-
8018	536090.75	4181984.25	Картометрический метод	0.2	-
8019	536162.95	4181990.15	Картометрический метод	0.2	-
8020	536107.00	4181962.65	Картометрический метод	0.2	-
8021	536108.20	4181951.15	Картометрический метод	0.2	-
8022	536137.45	4181941.40	Картометрический метод	0.2	-
8023	536138.70	4181920.05	Картометрический метод	0.2	-
8024	536111.40	4181896.80	Картометрический метод	0.2	-
8025	536127.55	4181885.65	Картометрический метод	0.2	-
8026	536168.50	4181875.45	Картометрический метод	0.2	-
8027	536193.50	4181888.90	Картометрический метод	0.2	-
8028	536189.25	4181918.50	Картометрический метод	0.2	-
8029	536157.65	4181943.65	Картометрический метод	0.2	-
8030	536160.40	4181968.35	Картометрический метод	0.2	-
8031	536185.05	4181982.00	Картометрический метод	0.2	-
8032	536216.45	4182000.00	Картометрический метод	0.2	-
8033	536279.50	4181998.30	Картометрический метод	0.2	-
8034	536306.90	4182008.30	Картометрический метод	0.2	-
8035	536316.85	4181989.60	Картометрический метод	0.2	-
8007	536326.00	4182016.15	Картометрический метод	0.2	-

2. Сведения о характерных точках границ объекта					
Обозначение характерных точек части границы	Координаты, м		Метод определения координат характерной точки	Средняя квадратическая погрешность положения характерной точки (M <sub>t</sub> ), м	Описание обозначения точки на местности (при наличии)
	X	Y			
1	2	3	4	5	6
Л-300					
8036	535964.95	4182053.15	Картометрический метод	0.2	-
8037	535964.65	4182079.70	Картометрический метод	0.2	-
8038	535942.05	4182099.30	Картометрический метод	0.2	-
8039	535879.45	4182073.85	Картометрический метод	0.2	-
8036	535964.95	4182053.15	Картометрический метод	0.2	-
Л-301					
8040	536509.80	4180855.60	Картометрический метод	0.2	-
8041	536475.95	4180887.75	Картометрический метод	0.2	-
8042	536446.25	4180882.90	Картометрический метод	0.2	-
8043	536439.95	4180842.55	Картометрический метод	0.2	-
8044	536419.90	4180829.50	Картометрический метод	0.2	-
8045	536359.75	4180843.75	Картометрический метод	0.2	-
8046	536325.35	4180831.75	Картометрический метод	0.2	-
8047	536321.35	4180827.30	Картометрический метод	0.2	-
8048	536374.25	4180787.25	Картометрический метод	0.2	-
8049	536439.00	4180726.80	Картометрический метод	0.2	-
8050	536453.75	4180721.65	Картометрический метод	0.2	-
8051	536456.70	4180723.30	Картометрический метод	0.2	-
8052	536461.00	4180725.40	Картометрический метод	0.2	-
8053	536478.85	4180753.40	Картометрический метод	0.2	-
8054	536445.75	4180787.45	Картометрический метод	0.2	-
8055	536507.65	4180837.00	Картометрический метод	0.2	-
8040	536509.80	4180855.60	Картометрический метод	0.2	-
Л-302					
8056	536858.50	4181556.15	Картометрический метод	0.2	-

2. Сведения о характерных точках границ объекта					
Обозначение характерных точек части границы	Координаты, м		Метод определения координат характерной точки	Средняя квадратическая погрешность положения характерной точки (M <sub>t</sub> ), м	Описание обозначения точки на местности (при наличии)
	X	Y			
1	2	3	4	5	6
8057	536847.50	4181556.30	Картометрический метод	0.2	-
8058	536837.10	4181618.70	Картометрический метод	0.2	-
8059	536812.35	4181608.05	Картометрический метод	0.2	-
8060	536804.05	4181553.15	Картометрический метод	0.2	-
8061	536838.80	4181508.55	Картометрический метод	0.2	-
8062	536849.65	4181506.35	Картометрический метод	0.2	-
8063	536850.65	4181512.05	Картометрический метод	0.2	-
8056	536858.50	4181556.15	Картометрический метод	0.2	-
Л-303					
8064	536630.85	4180206.55	Картометрический метод	0.2	-
8065	536606.85	4180252.15	Картометрический метод	0.2	-
8066	536620.65	4180308.20	Картометрический метод	0.2	-
8067	536606.25	4180345.05	Картометрический метод	0.2	-
8068	536616.45	4180379.25	Картометрический метод	0.2	-
8069	536593.65	4180381.35	Картометрический метод	0.2	-
8070	536588.85	4180348.95	Картометрический метод	0.2	-
8071	536569.05	4180343.85	Картометрический метод	0.2	-
8072	536567.25	4180354.95	Картометрический метод	0.2	-
8073	536586.75	4180393.90	Картометрический метод	0.2	-
8074	536561.90	4180385.60	Картометрический метод	0.2	-
8075	536555.80	4180384.65	Картометрический метод	0.2	-
8076	536551.35	4180358.65	Картометрический метод	0.2	-
8077	536560.10	4180306.60	Картометрический метод	0.2	-
8078	536566.50	4180276.95	Картометрический метод	0.2	-
8079	536566.10	4180307.20	Картометрический метод	0.2	-
8080	536584.70	4180182.85	Картометрический метод	0.2	-

2. Сведения о характерных точках границ объекта					
Обозначение характерных точек части границы	Координаты, м		Метод определения координат характерной точки	Средняя квадратическая погрешность положения характерной точки (Мт), м	Описание обозначения точки на местности (при наличии)
	X	Y			
1	2	3	4	5	6
8081	536583.50	4180143.00	Картометрический метод	0.2	-
8082	536600.25	4180124.40	Картометрический метод	0.2	-
8083	536622.75	4180121.10	Картометрический метод	0.2	-
8084	536630.25	4180152.30	Картометрический метод	0.2	-
8085	536608.35	4180167.30	Картометрический метод	0.2	-
8086	536599.65	4180191.85	Картометрический метод	0.2	-
8064	536630.85	4180206.55	Картометрический метод	0.2	-
Л-304					
8087	536260.15	4179872.80	Картометрический метод	0.2	-
8088	536256.20	4179899.65	Картометрический метод	0.2	-
8089	536231.55	4179930.00	Картометрический метод	0.2	-
8090	536193.05	4179932.40	Картометрический метод	0.2	-
8091	536145.45	4179912.35	Картометрический метод	0.2	-
8092	536152.45	4179874.00	Картометрический метод	0.2	-
8093	536168.55	4179878.60	Картометрический метод	0.2	-
8094	536181.70	4179864.60	Картометрический метод	0.2	-
8095	536179.85	4179844.55	Картометрический метод	0.2	-
8096	536172.10	4179817.35	Картометрический метод	0.2	-
8097	536181.10	4179803.60	Картометрический метод	0.2	-
8098	536221.95	4179786.85	Картометрический метод	0.2	-
8099	536242.50	4179792.00	Картометрический метод	0.2	-
8100	536235.90	4179799.20	Картометрический метод	0.2	-
8101	536236.90	4179820.60	Картометрический метод	0.2	-
8102	536256.35	4179838.00	Картометрический метод	0.2	-
8087	536260.15	4179872.80	Картометрический метод	0.2	-
Л-305					

2. Сведения о характерных точках границ объекта					
Обозначение характерных точек части границы	Координаты, м		Метод определения координат характерной точки	Средняя квадратическая погрешность положения характерной точки (Mt), м	Описание обозначения точки на местности (при наличии)
	X	Y			
1	2	3	4	5	6
8103	536199.30	4179972.00	Картометрический метод	0.2	-
8104	536180.10	4180001.45	Картометрический метод	0.2	-
8105	536151.65	4180018.85	Картометрический метод	0.2	-
8106	536149.90	4180014.20	Картометрический метод	0.2	-
8107	536115.85	4179990.20	Картометрический метод	0.2	-
8108	536108.80	4179991.35	Картометрический метод	0.2	-
8109	536097.60	4180004.40	Картометрический метод	0.2	-
8110	536097.00	4180005.15	Картометрический метод	0.2	-
8111	536081.75	4179999.45	Картометрический метод	0.2	-
8112	536051.10	4179963.85	Картометрический метод	0.2	-
8113	536024.60	4179975.45	Картометрический метод	0.2	-
8114	536006.55	4179963.85	Картометрический метод	0.2	-
8115	536050.30	4179941.60	Картометрический метод	0.2	-
8116	536099.25	4179929.55	Картометрический метод	0.2	-
8117	536143.50	4179954.40	Картометрический метод	0.2	-
8118	536193.40	4179961.85	Картометрический метод	0.2	-
8103	536199.30	4179972.00	Картометрический метод	0.2	-
Л-306					
8119	536359.50	4178939.20	Картометрический метод	0.2	-
8120	536357.45	4178952.15	Картометрический метод	0.2	-
8121	536336.30	4178965.45	Картометрический метод	0.2	-
8122	536322.25	4178961.70	Картометрический метод	0.2	-
8123	536305.95	4178936.05	Картометрический метод	0.2	-
8124	536289.45	4178921.25	Картометрический метод	0.2	-
8125	536296.00	4178905.55	Картометрический метод	0.2	-
8126	536313.80	4178898.95	Картометрический метод	0.2	-

2. Сведения о характерных точках границ объекта					
Обозначение характерных точек части границы	Координаты, м		Метод определения координат характерной точки	Средняя квадратическая погрешность положения характерной точки (Mt), м	Описание обозначения точки на местности (при наличии)
	X	Y			
1	2	3	4	5	6
8127	536331.80	4178901.60	Картометрический метод	0.2	-
8128	536347.55	4178913.95	Картометрический метод	0.2	-
8119	536359.50	4178939.20	Картометрический метод	0.2	-
Л-307					
8129	535403.05	4178268.25	Картометрический метод	0.2	-
8130	535349.20	4178333.75	Картометрический метод	0.2	-
8131	535316.70	4178326.70	Картометрический метод	0.2	-
8132	535312.30	4178304.95	Картометрический метод	0.2	-
8133	535283.75	4178294.75	Картометрический метод	0.2	-
8134	535240.90	4178316.50	Картометрический метод	0.2	-
8135	535210.35	4178337.55	Картометрический метод	0.2	-
8136	535156.65	4178424.60	Картометрический метод	0.2	-
8137	535142.35	4178406.90	Картометрический метод	0.2	-
8138	535134.85	4178388.55	Картометрический метод	0.2	-
8139	535134.20	4178350.50	Картометрический метод	0.2	-
8140	535126.05	4178326.00	Картометрический метод	0.2	-
8141	535089.35	4178286.60	Картометрический метод	0.2	-
8142	535107.70	4178281.15	Картометрический метод	0.2	-
8143	535135.55	4178237.65	Картометрический метод	0.2	-
8144	535141.65	4178150.65	Картометрический метод	0.2	-
8145	535162.75	4178128.90	Картометрический метод	0.2	-
8146	535206.25	4178050.70	Картометрический метод	0.2	-
8147	535235.50	4178047.30	Картометрический метод	0.2	-
8148	535287.15	4178048.00	Картометрический метод	0.2	-
8149	535321.50	4178058.85	Картометрический метод	0.2	-
8150	535355.45	4178090.15	Картометрический метод	0.2	-

2. Сведения о характерных точках границ объекта					
Обозначение характерных точек части границы	Координаты, м		Метод определения координат характерной точки	Средняя квадратическая погрешность положения характерной точки (M <sub>t</sub> ), м	Описание обозначения точки на местности (при наличии)
	X	Y			
1	2	3	4	5	6
8129	535403.05	4178268.25	Картометрический метод	0.2	-
8151	535295.40	4178255.50	Картометрический метод	0.2	-
8152	535279.80	4178262.85	Картометрический метод	0.2	-
8153	535253.75	4178264.15	Картометрический метод	0.2	-
8154	535239.45	4178285.40	Картометрический метод	0.2	-
8155	535216.90	4178287.15	Картометрический метод	0.2	-
8156	535223.00	4178262.00	Картометрический метод	0.2	-
8157	535217.80	4178229.95	Картометрический метод	0.2	-
8158	535226.00	4178225.15	Картометрический метод	0.2	-
8159	535241.25	4178244.45	Картометрический метод	0.2	-
8160	535262.35	4178245.15	Картометрический метод	0.2	-
8161	535272.55	4178231.55	Картометрический метод	0.2	-
8162	535268.50	4178203.90	Картометрический метод	0.2	-
8163	535291.50	4178215.20	Картометрический метод	0.2	-
8151	535295.40	4178255.50	Картометрический метод	0.2	-
8164	535113.45	4178468.75	Картометрический метод	0.2	-
8165	535104.60	4178503.45	Картометрический метод	0.2	-
8166	535098.50	4178577.55	Картометрический метод	0.2	-
8167	535099.15	4178619.70	Картометрический метод	0.2	-
8168	535073.35	4178585.70	Картометрический метод	0.2	-
8169	535060.40	4178534.70	Картометрический метод	0.2	-
8170	535064.50	4178484.40	Картометрический метод	0.2	-
8171	535086.25	4178455.85	Картометрический метод	0.2	-
8164	535113.45	4178468.75	Картометрический метод	0.2	-
Л-309					
8172	534826.05	4178565.30	Картометрический метод	0.2	-



2. Сведения о характерных точках границ объекта					
Обозначение характерных точек части границы	Координаты, м		Метод определения координат характерной точки	Средняя квадратическая погрешность положения характерной точки (M <sub>t</sub> ), м	Описание обозначения точки на местности (при наличии)
	X	Y			
1	2	3	4	5	6
8173	534806.35	4178587.75	Картометрический метод	0.2	-
8174	534777.10	4178598.60	Картометрический метод	0.2	-
8175	534704.35	4178550.35	Картометрический метод	0.2	-
8176	534704.35	4178517.70	Картометрический метод	0.2	-
8177	534730.20	4178500.70	Картометрический метод	0.2	-
8178	534773.70	4178497.30	Картометрический метод	0.2	-
8179	534813.85	4178525.90	Картометрический метод	0.2	-
8172	534826.05	4178565.30	Картометрический метод	0.2	-
Л-310					
8180	534989.95	4178679.50	Картометрический метод	0.2	-
8181	534965.45	4178706.00	Картометрический метод	0.2	-
8182	534945.05	4178697.85	Картометрический метод	0.2	-
8183	534944.40	4178680.20	Картометрический метод	0.2	-
8184	534975.65	4178654.35	Картометрический метод	0.2	-
8185	534988.60	4178655.70	Картометрический метод	0.2	-
8180	534989.95	4178679.50	Картометрический метод	0.2	-
Л-311					
8186	534960.70	4178863.05	Картометрический метод	0.2	-
8187	534951.20	4178886.85	Картометрический метод	0.2	-
8188	534924.65	4178905.85	Картометрический метод	0.2	-
8189	534908.35	4178880.70	Картометрический метод	0.2	-
8190	534931.45	4178846.05	Картометрический метод	0.2	-
8191	534949.15	4178850.10	Картометрический метод	0.2	-
8186	534960.70	4178863.05	Картометрический метод	0.2	-
Л-312					
8192	535098.75	4178934.40	Картометрический метод	0.2	-

2. Сведения о характерных точках границ объекта					
Обозначение характерных точек части границы	Координаты, м		Метод определения координат характерной точки	Средняя квадратическая погрешность положения характерной точки (Mt), м	Описание обозначения точки на местности (при наличии)
	X	Y			
1	2	3	4	5	6
8193	535090.60	4178973.85	Картометрический метод	0.2	-
8194	535062.00	4178991.50	Картометрический метод	0.2	-
8195	534999.40	4178956.15	Картометрический метод	0.2	-
8196	535019.85	4178916.75	Картометрический метод	0.2	-
8197	535051.15	4178916.75	Картометрический метод	0.2	-
8192	535098.75	4178934.40	Картометрический метод	0.2	-
Л-313					
8198	535454.10	4177966.40	Картометрический метод	0.2	-
8199	535416.70	4178071.80	Картометрический метод	0.2	-
8200	535370.45	4178074.50	Картометрический метод	0.2	-
8201	535256.25	4177999.05	Картометрический метод	0.2	-
8202	535242.65	4177967.80	Картометрический метод	0.2	-
8203	535251.50	4177895.70	Картометрический метод	0.2	-
8204	535220.20	4177863.10	Картометрический метод	0.2	-
8205	535227.00	4177850.20	Картометрический метод	0.2	-
8206	535250.15	4177851.55	Картометрический метод	0.2	-
8207	535265.75	4177870.55	Картометрический метод	0.2	-
8208	535273.95	4177910.00	Картометрический метод	0.2	-
8209	535271.90	4177966.40	Картометрический метод	0.2	-
8210	535290.90	4177977.30	Картометрический метод	0.2	-
8211	535301.80	4177997.70	Картометрический метод	0.2	-
8212	535352.10	4178003.15	Картометрический метод	0.2	-
8213	535357.55	4178014.70	Картометрический метод	0.2	-
8214	535416.00	4178014.00	Картометрический метод	0.2	-
8215	535423.50	4177991.55	Картометрический метод	0.2	-
8216	535388.80	4177987.50	Картометрический метод	0.2	-

2. Сведения о характерных точках границ объекта					
Обозначение характерных точек части границы	Координаты, м		Метод определения координат характерной точки	Средняя квадратическая погрешность положения характерной точки (M <sub>t</sub> ), м	Описание обозначения точки на местности (при наличии)
	X	Y			
1	2	3	4	5	6
8217	535439.80	4177963.00	Картометрический метод	0.2	-
8198	535454.10	4177966.40	Картометрический метод	0.2	-
Л-314					
8218	535489.75	4178211.80	Картометрический метод	0.2	-
8219	535473.45	4178228.80	Картометрический метод	0.2	-
8220	535456.45	4178222.00	Картометрический метод	0.2	-
8221	535451.00	4178197.55	Картометрический метод	0.2	-
8222	535465.30	4178185.30	Картометрический метод	0.2	-
8223	535482.30	4178188.05	Картометрический метод	0.2	-
8218	535489.75	4178211.80	Картометрический метод	0.2	-
Л-315					
8224	535617.95	4178212.85	Картометрический метод	0.2	-
8225	535604.10	4178239.90	Картометрический метод	0.2	-
8226	535560.50	4178257.75	Картометрический метод	0.2	-
8227	535549.95	4178231.35	Картометрический метод	0.2	-
8228	535563.15	4178206.25	Картометрический метод	0.2	-
8229	535596.15	4178201.60	Картометрический метод	0.2	-
8224	535617.95	4178212.85	Картометрический метод	0.2	-
Л-316					
8230	536354.45	4178811.20	Картометрический метод	0.2	-
8231	536353.90	4178813.25	Картометрический метод	0.2	-
8232	536317.80	4178839.15	Картометрический метод	0.2	-
8233	536301.45	4178855.15	Картометрический метод	0.2	-
8234	536291.90	4178896.90	Картометрический метод	0.2	-
8235	536283.05	4178903.45	Картометрический метод	0.2	-
8236	536253.70	4178905.10	Картометрический метод	0.2	-

2. Сведения о характерных точках границ объекта					
Обозначение характерных точек части границы	Координаты, м		Метод определения координат характерной точки	Средняя квадратическая погрешность положения характерной точки (M <sub>t</sub> ), м	Описание обозначения точки на местности (при наличии)
	X	Y			
1	2	3	4	5	6
8237	536247.50	4178894.85	Картометрический метод	0.2	-
8238	536249.75	4178873.40	Картометрический метод	0.2	-
8239	536274.55	4178839.05	Картометрический метод	0.2	-
8240	536272.60	4178814.05	Картометрический метод	0.2	-
8241	536279.55	4178799.40	Картометрический метод	0.2	-
8242	536280.30	4178786.30	Картометрический метод	0.2	-
8243	536264.15	4178767.55	Картометрический метод	0.2	-
8244	536259.95	4178751.40	Картометрический метод	0.2	-
8245	536265.90	4178740.05	Картометрический метод	0.2	-
8246	536294.25	4178715.50	Картометрический метод	0.2	-
8247	536334.85	4178714.65	Картометрический метод	0.2	-
8248	536334.65	4178713.70	Картометрический метод	0.2	-
8249	536335.75	4178714.35	Картометрический метод	0.2	-
8250	536336.30	4178713.90	Картометрический метод	0.2	-
8251	536346.65	4178771.10	Картометрический метод	0.2	-
8230	536354.45	4178811.20	Картометрический метод	0.2	-
Л-317					
8252	535622.95	4177605.20	Картометрический метод	0.2	-
8253	535607.10	4177624.05	Картометрический метод	0.2	-
8254	535572.10	4177629.65	Картометрический метод	0.2	-
8255	535540.70	4177651.10	Картометрический метод	0.2	-
8256	535522.55	4177652.75	Картометрический метод	0.2	-
8257	535524.75	4177641.20	Картометрический метод	0.2	-
8258	535608.85	4177585.05	Картометрический метод	0.2	-
8259	535610.85	4177583.70	Картометрический метод	0.2	-
8252	535622.95	4177605.20	Картометрический метод	0.2	-

2. Сведения о характерных точках границ объекта					
Обозначение характерных точек части границы	Координаты, м		Метод определения координат характерной точки	Средняя квадратическая погрешность положения характерной точки (M <sub>t</sub> ), м	Описание обозначения точки на местности (при наличии)
	X	Y			
1	2	3	4	5	6
Л-318					
8260	534938.65	4179178.85	Картометрический метод	0.2	-
8261	534926.30	4179197.95	Картометрический метод	0.2	-
8262	534917.20	4179208.00	Картометрический метод	0.2	-
8263	534894.30	4179222.25	Картометрический метод	0.2	-
8264	534851.55	4179232.30	Картометрический метод	0.2	-
8265	534824.70	4179232.05	Картометрический метод	0.2	-
8266	534814.45	4179225.95	Картометрический метод	0.2	-
8267	534812.60	4179215.70	Картометрический метод	0.2	-
8268	534818.65	4179205.20	Картометрический метод	0.2	-
8269	534871.40	4179196.80	Картометрический метод	0.2	-
8270	534895.25	4179188.15	Картометрический метод	0.2	-
8271	534920.00	4179169.25	Картометрический метод	0.2	-
8272	534933.80	4179168.30	Картометрический метод	0.2	-
8273	534938.20	4179171.85	Картометрический метод	0.2	-
8260	534938.65	4179178.85	Картометрический метод	0.2	-
Л-319					
8274	534250.15	4179944.45	Картометрический метод	0.2	-
8275	534242.20	4179953.30	Картометрический метод	0.2	-
8276	534224.45	4179961.70	Картометрический метод	0.2	-
8277	534226.55	4179967.75	Картометрический метод	0.2	-
8278	534239.15	4179977.80	Картометрический метод	0.2	-
8279	534240.35	4179982.95	Картометрический метод	0.2	-
8280	534229.35	4180022.60	Картометрический метод	0.2	-
8281	534222.85	4180029.15	Картометрический метод	0.2	-
8282	534210.95	4180031.95	Картометрический метод	0.2	-

2. Сведения о характерных точках границ объекта					
Обозначение характерных точек части границы	Координаты, м		Метод определения координат характерной точки	Средняя квадратическая погрешность положения характерной точки (M <sub>t</sub> ), м	Описание обозначения точки на местности (при наличии)
	X	Y			
1	2	3	4	5	6
8283	534189.20	4180027.25	Картометрический метод	0.2	-
8284	534184.55	4180018.90	Картометрический метод	0.2	-
8285	534190.60	4179982.90	Картометрический метод	0.2	-
8286	534174.70	4179952.25	Картометрический метод	0.2	-
8287	534174.25	4179940.25	Картометрический метод	0.2	-
8288	534188.75	4179887.30	Картометрический метод	0.2	-
8289	534193.65	4179829.85	Картометрический метод	0.2	-
8290	534180.80	4179791.10	Картометрический метод	0.2	-
8291	534169.60	4179776.65	Картометрический метод	0.2	-
8292	534182.90	4179761.00	Картометрический метод	0.2	-
8293	534189.20	4179762.00	Картометрический метод	0.2	-
8294	534200.40	4179796.05	Картометрический метод	0.2	-
8295	534232.85	4179820.80	Картометрический метод	0.2	-
8296	534235.65	4179825.90	Картометрический метод	0.2	-
8297	534229.35	4179843.40	Картометрический метод	0.2	-
8298	534244.05	4179863.25	Картометрический метод	0.2	-
8299	534248.25	4179876.30	Картометрический метод	0.2	-
8274	534250.15	4179944.45	Картометрический метод	0.2	-
Л-320					
8300	534264.50	4180116.05	Картометрический метод	0.2	-
8301	534261.45	4180130.55	Картометрический метод	0.2	-
8302	534256.10	4180138.20	Картометрический метод	0.2	-
8303	534246.75	4180138.45	Картометрический метод	0.2	-
8304	534224.80	4180116.50	Картометрический метод	0.2	-
8305	534204.75	4180068.70	Картометрический метод	0.2	-
8306	534201.25	4180053.30	Картометрический метод	0.2	-

2. Сведения о характерных точках границ объекта					
Обозначение характерных точек части границы	Координаты, м		Метод определения координат характерной точки	Средняя квадратическая погрешность положения характерной точки (Mt), м	Описание обозначения точки на местности (при наличии)
	X	Y			
1	2	3	4	5	6
8307	534205.20	4180045.85	Картометрический метод	0.2	-
8308	534221.05	4180044.65	Картометрический метод	0.2	-
8309	534229.25	4180049.35	Картометрический метод	0.2	-
8310	534250.50	4180075.45	Картометрический метод	0.2	-
8311	534262.85	4180106.25	Картометрический метод	0.2	-
8300	534264.50	4180116.05	Картометрический метод	0.2	-
Л-321					
8312	534606.65	4179286.40	Картометрический метод	0.2	-
8313	534603.60	4179293.65	Картометрический метод	0.2	-
8314	534578.40	4179313.95	Картометрический метод	0.2	-
8315	534521.90	4179371.55	Картометрический метод	0.2	-
8316	534503.90	4179401.90	Картометрический метод	0.2	-
8317	534501.10	4179417.05	Картометрический метод	0.2	-
8318	534496.65	4179422.00	Картометрический метод	0.2	-
8319	534477.30	4179432.00	Картометрический метод	0.2	-
8320	534451.35	4179467.75	Картометрический метод	0.2	-
8321	534423.55	4179478.65	Картометрический метод	0.2	-
8322	534404.65	4179528.15	Картометрический метод	0.2	-
8323	534387.35	4179524.85	Картометрический метод	0.2	-
8324	534368.70	4179508.55	Картометрический метод	0.2	-
8325	534353.25	4179486.40	Картометрический метод	0.2	-
8326	534357.75	4179480.30	Картометрический метод	0.2	-
8327	534372.30	4179468.20	Картометрический метод	0.2	-
8328	534385.05	4179465.85	Картометрический метод	0.2	-
8329	534401.40	4179470.05	Картометрический метод	0.2	-
8330	534445.75	4179448.10	Картометрический метод	0.2	-

2. Сведения о характерных точках границ объекта					
Обозначение характерных точек части границы	Координаты, м		Метод определения координат характерной точки	Средняя квадратическая погрешность положения характерной точки (M <sub>t</sub> ), м	Описание обозначения точки на местности (при наличии)
	X	Y			
1	2	3	4	5	6
8331	534439.45	4179428.75	Картометрический метод	0.2	-
8332	534447.85	4179405.40	Картометрический метод	0.2	-
8333	534440.40	4179395.85	Картометрический метод	0.2	-
8334	534440.75	4179392.10	Картометрический метод	0.2	-
8335	534498.60	4179318.00	Картометрический метод	0.2	-
8336	534499.45	4179318.15	Картометрический метод	0.2	-
8337	534511.35	4179332.60	Картометрический метод	0.2	-
8338	534507.65	4179344.25	Картометрический метод	0.2	-
8339	534487.80	4179359.65	Картометрический метод	0.2	-
8340	534492.45	4179364.60	Картометрический метод	0.2	-
8341	534513.45	4179357.35	Картометрический метод	0.2	-
8342	534529.85	4179339.85	Картометрический метод	0.2	-
8343	534532.90	4179324.00	Картометрический метод	0.2	-
8344	534517.20	4179299.00	Картометрический метод	0.2	-
8345	534517.25	4179296.45	Картометрический метод	0.2	-
8346	534525.80	4179285.60	Картометрический метод	0.2	-
8347	534541.05	4179289.45	Картометрический метод	0.2	-
8348	534544.05	4179286.40	Картометрический метод	0.2	-
8349	534542.90	4179273.10	Картометрический метод	0.2	-
8350	534553.40	4179267.30	Картометрический метод	0.2	-
8351	534563.90	4179267.05	Картометрический метод	0.2	-
8352	534568.60	4179286.85	Картометрический метод	0.2	-
8353	534603.60	4179282.90	Картометрический метод	0.2	-
8312	534606.65	4179286.40	Картометрический метод	0.2	-
Л-322					
8354	534622.10	4179236.70	Картометрический метод	0.2	-



2. Сведения о характерных точках границ объекта					
Обозначение характерных точек части границы	Координаты, м		Метод определения координат характерной точки	Средняя квадратическая погрешность положения характерной точки (M <sub>t</sub> ), м	Описание обозначения точки на местности (при наличии)
	X	Y			
1	2	3	4	5	6
8355	534604.80	4179261.65	Картометрический метод	0.2	-
8356	534598.00	4179266.10	Картометрический метод	0.2	-
8357	534585.85	4179266.80	Картометрический метод	0.2	-
8358	534559.00	4179257.00	Картометрический метод	0.2	-
8359	534554.60	4179251.35	Картометрический метод	0.2	-
8360	534554.90	4179251.00	Картометрический метод	0.2	-
8361	534573.20	4179229.30	Картометрический метод	0.2	-
8362	534609.40	4179228.95	Картометрический метод	0.2	-
8363	534617.40	4179229.95	Картометрический метод	0.2	-
8354	534622.10	4179236.70	Картометрический метод	0.2	-
Л-323					
8364	534492.90	4179757.45	Картометрический метод	0.2	-
8365	534491.50	4179767.45	Картометрический метод	0.2	-
8366	534486.85	4179774.45	Картометрический метод	0.2	-
8367	534453.70	4179793.80	Картометрический метод	0.2	-
8368	534434.30	4179777.25	Картометрический метод	0.2	-
8369	534411.85	4179766.75	Картометрический метод	0.2	-
8370	534374.50	4179758.85	Картометрический метод	0.2	-
8371	534354.20	4179760.20	Картометрический метод	0.2	-
8372	534326.85	4179783.35	Картометрический метод	0.2	-
8373	534315.90	4179784.70	Картометрический метод	0.2	-
8374	534310.50	4179783.55	Картометрический метод	0.2	-
8375	534288.55	4179766.05	Картометрический метод	0.2	-
8376	534279.95	4179765.35	Картометрический метод	0.2	-
8377	534275.75	4179767.70	Картометрический метод	0.2	-
8378	534262.40	4179814.60	Картометрический метод	0.2	-

2. Сведения о характерных точках границ объекта					
Обозначение характерных точек части границы	Координаты, м		Метод определения координат характерной точки	Средняя квадратическая погрешность положения характерной точки (M <sub>t</sub> ), м	Описание обозначения точки на местности (при наличии)
	X	Y			
1	2	3	4	5	6
8379	534247.00	4179815.50	Картометрический метод	0.2	-
8380	534219.45	4179797.55	Картометрический метод	0.2	-
8381	534215.00	4179792.20	Картометрический метод	0.2	-
8382	534217.35	4179782.85	Картометрический метод	0.2	-
8383	534238.35	4179779.55	Картометрический метод	0.2	-
8384	534255.65	4179747.85	Картометрический метод	0.2	-
8385	534278.30	4179720.10	Картометрический метод	0.2	-
8386	534315.45	4179689.05	Картометрический метод	0.2	-
8387	534318.25	4179679.25	Картометрический метод	0.2	-
8388	534308.40	4179677.85	Картометрический метод	0.2	-
8389	534281.10	4179688.15	Картометрический метод	0.2	-
8390	534275.90	4179687.15	Картометрический метод	0.2	-
8391	534290.20	4179656.15	Картометрический метод	0.2	-
8392	534321.50	4179636.80	Картометрический метод	0.2	-
8393	534335.50	4179622.55	Картометрический метод	0.2	-
8394	534336.20	4179606.95	Картометрический метод	0.2	-
8395	534325.50	4179584.05	Картометрический метод	0.2	-
8396	534326.20	4179575.45	Картометрический метод	0.2	-
8397	534330.40	4179567.00	Картометрический метод	0.2	-
8398	534348.80	4179549.75	Картометрический метод	0.2	-
8399	534361.65	4179545.30	Картометрический метод	0.2	-
8400	534369.15	4179555.35	Картометрический метод	0.2	-
8401	534373.55	4179576.15	Картометрический метод	0.2	-
8402	534388.30	4179594.10	Картометрический метод	0.2	-
8403	534390.40	4179615.10	Картометрический метод	0.2	-
8404	534386.65	4179626.75	Картометрический метод	0.2	-

2. Сведения о характерных точках границ объекта					
Обозначение характерных точек части границы	Координаты, м		Метод определения координат характерной точки	Средняя квадратическая погрешность положения характерной точки (M <sub>t</sub> ), м	Описание обозначения точки на местности (при наличии)
	X	Y			
1	2	3	4	5	6
8405	534364.95	4179622.30	Картометрический метод	0.2	-
8406	534366.55	4179641.00	Картометрический метод	0.2	-
8407	534357.70	4179669.20	Картометрический метод	0.2	-
8408	534359.10	4179681.80	Картометрический метод	0.2	-
8409	534373.80	4179692.10	Картометрический метод	0.2	-
8410	534395.75	4179700.25	Картометрический метод	0.2	-
8411	534398.55	4179704.90	Картометрический метод	0.2	-
8412	534394.15	4179721.25	Картометрический метод	0.2	-
8413	534396.00	4179724.75	Картометрический метод	0.2	-
8414	534485.45	4179748.80	Картометрический метод	0.2	-
8364	534492.90	4179757.45	Картометрический метод	0.2	-
Л-324					
8415	535883.75	4180678.95	Картометрический метод	0.2	-
8416	535863.35	4180729.05	Картометрический метод	0.2	-
8417	535842.95	4180723.25	Картометрический метод	0.2	-
8418	535814.30	4180771.45	Картометрический метод	0.2	-
8419	535782.50	4180777.80	Картометрический метод	0.2	-
8420	535754.90	4180766.15	Картометрический метод	0.2	-
8421	535730.00	4180779.70	Картометрический метод	0.2	-
8422	535722.85	4180771.75	Картометрический метод	0.2	-
8423	535730.80	4180761.90	Картометрический метод	0.2	-
8424	535730.25	4180722.15	Картометрический метод	0.2	-
8425	535692.00	4180683.20	Картометрический метод	0.2	-
8426	535686.70	4180680.45	Картометрический метод	0.2	-
8427	535731.75	4180597.95	Картометрический метод	0.2	-
8428	535736.15	4180602.05	Картометрический метод	0.2	-

2. Сведения о характерных точках границ объекта					
Обозначение характерных точек части границы	Координаты, м		Метод определения координат характерной точки	Средняя квадратическая погрешность положения характерной точки (M <sub>t</sub> ), м	Описание обозначения точки на местности (при наличии)
	X	Y			
1	2	3	4	5	6
8429	535750.15	4180601.85	Картометрический метод	0.2	-
8430	535770.30	4180618.55	Картометрический метод	0.2	-
8431	535758.90	4180653.25	Картометрический метод	0.2	-
8432	535771.10	4180653.25	Картометрический метод	0.2	-
8433	535802.35	4180627.30	Картометрический метод	0.2	-
8434	535816.95	4180631.55	Картометрический метод	0.2	-
8435	535827.80	4180669.70	Картометрический метод	0.2	-
8436	535847.45	4180685.35	Картометрический метод	0.2	-
8437	535865.20	4180653.25	Картометрический метод	0.2	-
8415	535883.75	4180678.95	Картометрический метод	0.2	-
Л-325					
8438	531008.40	4183322.95	Картометрический метод	0.2	-
8439	530996.90	4183338.65	Картометрический метод	0.2	-
8440	530940.70	4183376.75	Картометрический метод	0.2	-
8441	530933.60	4183382.80	Картометрический метод	0.2	-
8442	530965.40	4183408.75	Картометрический метод	0.2	-
8443	530970.30	4183422.05	Картометрический метод	0.2	-
8444	530955.85	4183454.30	Картометрический метод	0.2	-
8445	530957.45	4183475.40	Картометрический метод	0.2	-
8446	530947.30	4183493.35	Картометрический метод	0.2	-
8447	530927.95	4183518.05	Картометрический метод	0.2	-
8448	530895.50	4183512.35	Картометрический метод	0.2	-
8449	530864.55	4183467.35	Картометрический метод	0.2	-
8450	530864.00	4183455.60	Картометрический метод	0.2	-
8451	530880.65	4183434.50	Картометрический метод	0.2	-
8452	530928.80	4183341.15	Картометрический метод	0.2	-

2. Сведения о характерных точках границ объекта					
Обозначение характерных точек части границы	Координаты, м		Метод определения координат характерной точки	Средняя квадратическая погрешность положения характерной точки (M <sub>t</sub> ), м	Описание обозначения точки на местности (при наличии)
	X	Y			
1	2	3	4	5	6
8453	530995.80	4183309.00	Картометрический метод	0.2	-
8454	531006.35	4183312.15	Картометрический метод	0.2	-
8438	531008.40	4183322.95	Картометрический метод	0.2	-
Л-326					
8455	530705.40	4183231.15	Картометрический метод	0.2	-
8456	530695.15	4183259.80	Картометрический метод	0.2	-
8457	530679.40	4183271.35	Картометрический метод	0.2	-
8458	530672.60	4183270.05	Картометрический метод	0.2	-
8459	530607.50	4183199.25	Картометрический метод	0.2	-
8460	530660.65	4183146.60	Картометрический метод	0.2	-
8461	530689.80	4183175.50	Картометрический метод	0.2	-
8455	530705.40	4183231.15	Картометрический метод	0.2	-
Л-327					
8462	530993.70	4183260.30	Картометрический метод	0.2	-
8463	530990.10	4183273.10	Картометрический метод	0.2	-
8464	530973.25	4183279.35	Картометрический метод	0.2	-
8465	530965.85	4183276.40	Картометрический метод	0.2	-
8466	530961.75	4183244.30	Картометрический метод	0.2	-
8467	530963.60	4183220.35	Картометрический метод	0.2	-
8468	530963.45	4183216.65	Картометрический метод	0.2	-
8469	530969.35	4183218.05	Картометрический метод	0.2	-
8470	530988.00	4183216.05	Картометрический метод	0.2	-
8471	530992.45	4183224.40	Картометрический метод	0.2	-
8462	530993.70	4183260.30	Картометрический метод	0.2	-
Л-328					
8472	530680.60	4183033.60	Картометрический метод	0.2	-

2. Сведения о характерных точках границ объекта					
Обозначение характерных точек части границы	Координаты, м		Метод определения координат характерной точки	Средняя квадратическая погрешность положения характерной точки (M <sub>t</sub> ), м	Описание обозначения точки на местности (при наличии)
	X	Y			
1	2	3	4	5	6
8473	530673.10	4183049.30	Картометрический метод	0.2	-
8474	530663.40	4183052.55	Картометрический метод	0.2	-
8475	530652.25	4183046.95	Картометрический метод	0.2	-
8476	530652.00	4183022.60	Картометрический метод	0.2	-
8477	530646.65	4183013.70	Картометрический метод	0.2	-
8478	530649.70	4183006.70	Картометрический метод	0.2	-
8479	530667.70	4183004.60	Картометрический метод	0.2	-
8472	530680.60	4183033.60	Картометрический метод	0.2	-
Л-329					
8480	530904.10	4183225.70	Картометрический метод	0.2	-
8481	530899.30	4183232.80	Картометрический метод	0.2	-
8482	530878.15	4183230.15	Картометрический метод	0.2	-
8483	530860.55	4183217.35	Картометрический метод	0.2	-
8484	530818.05	4183173.10	Картометрический метод	0.2	-
8485	530782.20	4183146.45	Картометрический метод	0.2	-
8486	530741.25	4183139.20	Картометрический метод	0.2	-
8487	530731.60	4183119.65	Картометрический метод	0.2	-
8488	530724.60	4183092.70	Картометрический метод	0.2	-
8489	530737.35	4183078.90	Картометрический метод	0.2	-
8490	530758.65	4183074.50	Картометрический метод	0.2	-
8491	530766.05	4183078.90	Картометрический метод	0.2	-
8492	530800.10	4183122.35	Картометрический метод	0.2	-
8493	530900.55	4183215.85	Картометрический метод	0.2	-
8480	530904.10	4183225.70	Картометрический метод	0.2	-
Л-330					
8494	531177.80	4183393.15	Картометрический метод	0.2	-

2. Сведения о характерных точках границ объекта					
Обозначение характерных точек части границы	Координаты, м		Метод определения координат характерной точки	Средняя квадратическая погрешность положения характерной точки (M <sub>t</sub> ), м	Описание обозначения точки на местности (при наличии)
	X	Y			
1	2	3	4	5	6
8495	531174.35	4183416.85	Картометрический метод	0.2	-
8496	531165.85	4183431.30	Картометрический метод	0.2	-
8497	531155.55	4183432.90	Картометрический метод	0.2	-
8498	531138.40	4183422.15	Картометрический метод	0.2	-
8499	531133.10	4183427.65	Картометрический метод	0.2	-
8500	531133.35	4183434.95	Картометрический метод	0.2	-
8501	531112.30	4183436.75	Картометрический метод	0.2	-
8502	531110.70	4183435.80	Картометрический метод	0.2	-
8503	531121.50	4183394.55	Картометрический метод	0.2	-
8504	531124.25	4183388.85	Картометрический метод	0.2	-
8505	531133.80	4183368.95	Картометрический метод	0.2	-
8506	531134.20	4183348.10	Картометрический метод	0.2	-
8507	531129.00	4183344.40	Картометрический метод	0.2	-
8508	531087.90	4183264.85	Картометрический метод	0.2	-
8509	531072.20	4183246.65	Картометрический метод	0.2	-
8510	531061.25	4183241.60	Картометрический метод	0.2	-
8511	531023.45	4183235.90	Картометрический метод	0.2	-
8512	531023.55	4183227.20	Картометрический метод	0.2	-
8513	531041.55	4183211.80	Картометрический метод	0.2	-
8514	531033.55	4183206.65	Картометрический метод	0.2	-
8515	531001.80	4183202.20	Картометрический метод	0.2	-
8516	530995.90	4183197.05	Картометрический метод	0.2	-
8517	530986.30	4183176.85	Картометрический метод	0.2	-
8518	530972.50	4183159.50	Картометрический метод	0.2	-
8519	530956.70	4183141.05	Картометрический метод	0.2	-
8520	530939.20	4183128.15	Картометрический метод	0.2	-

2. Сведения о характерных точках границ объекта					
Обозначение характерных точек части границы	Координаты, м		Метод определения координат характерной точки	Средняя квадратическая погрешность положения характерной точки (M <sub>t</sub> ), м	Описание обозначения точки на местности (при наличии)
	X	Y			
1	2	3	4	5	6
8521	530927.25	4183131.35	Картометрический метод	0.2	-
8522	530921.75	4183134.80	Картометрический метод	0.2	-
8523	530903.00	4183116.90	Картометрический метод	0.2	-
8524	530893.00	4183059.55	Картометрический метод	0.2	-
8525	530873.80	4183024.20	Картометрический метод	0.2	-
8526	530882.10	4183017.25	Картометрический метод	0.2	-
8527	530920.75	4183047.90	Картометрический метод	0.2	-
8528	530928.50	4183066.20	Картометрический метод	0.2	-
8529	530955.90	4183091.15	Картометрический метод	0.2	-
8530	530973.40	4183043.15	Картометрический метод	0.2	-
8531	530959.05	4183009.50	Картометрический метод	0.2	-
8532	530932.60	4182967.85	Картометрический метод	0.2	-
8533	530935.30	4182966.95	Картометрический метод	0.2	-
8534	530935.55	4182950.25	Картометрический метод	0.2	-
8535	530923.85	4182927.80	Картометрический метод	0.2	-
8536	530930.75	4182924.15	Картометрический метод	0.2	-
8537	530941.70	4182932.15	Картометрический метод	0.2	-
8538	530975.60	4183004.25	Картометрический метод	0.2	-
8539	530985.20	4183006.55	Картометрический метод	0.2	-
8540	531014.05	4183004.25	Картометрический метод	0.2	-
8541	531021.15	4183013.40	Картометрический метод	0.2	-
8542	531016.60	4183021.15	Картометрический метод	0.2	-
8543	531004.90	4183029.00	Картометрический метод	0.2	-
8544	530973.55	4183097.85	Картометрический метод	0.2	-
8545	530971.50	4183115.00	Картометрический метод	0.2	-
8546	530982.05	4183120.25	Картометрический метод	0.2	-



2. Сведения о характерных точках границ объекта					
Обозначение характерных точек части границы	Координаты, м		Метод определения координат характерной точки	Средняя квадратическая погрешность положения характерной точки (M <sub>t</sub> ), м	Описание обозначения точки на местности (при наличии)
	X	Y			
1	2	3	4	5	6
8547	530992.10	4183117.75	Картометрический метод	0.2	-
8548	531007.90	4183104.95	Картометрический метод	0.2	-
8549	531017.25	4183107.45	Картометрический метод	0.2	-
8550	531034.20	4183182.05	Картометрический метод	0.2	-
8551	531040.85	4183191.20	Картометрический метод	0.2	-
8552	531066.05	4183201.95	Картометрический метод	0.2	-
8553	531089.85	4183199.70	Картометрический метод	0.2	-
8554	531112.10	4183204.80	Картометрический метод	0.2	-
8555	531116.75	4183216.80	Картометрический метод	0.2	-
8556	531137.10	4183242.15	Картометрический метод	0.2	-
8557	531139.75	4183271.50	Картометрический метод	0.2	-
8558	531153.75	4183313.45	Картометрический метод	0.2	-
8559	531161.75	4183362.15	Картометрический метод	0.2	-
8494	531177.80	4183393.15	Картометрический метод	0.2	-
Л-331					
8560	529872.05	4182935.75	Картометрический метод	0.2	-
8561	529856.00	4182947.65	Картометрический метод	0.2	-
8562	529840.95	4182949.50	Картометрический метод	0.2	-
8563	529799.30	4182928.65	Картометрический метод	0.2	-
8564	529749.50	4182890.70	Картометрический метод	0.2	-
8565	529701.70	4182834.50	Картометрический метод	0.2	-
8566	529758.75	4182802.80	Картометрический метод	0.2	-
8567	529770.95	4182814.05	Картометрический метод	0.2	-
8568	529814.50	4182823.90	Картометрический метод	0.2	-
8569	529822.60	4182839.35	Картометрический метод	0.2	-
8570	529824.80	4182856.30	Картометрический метод	0.2	-

2. Сведения о характерных точках границ объекта					
Обозначение характерных точек части границы	Координаты, м		Метод определения координат характерной точки	Средняя квадратическая погрешность положения характерной точки (M <sub>t</sub> ), м	Описание обозначения точки на местности (при наличии)
	X	Y			
1	2	3	4	5	6
8571	529848.20	4182889.20	Картометрический метод	0.2	-
8572	529857.35	4182892.95	Картометрический метод	0.2	-
8573	529871.65	4182916.10	Картометрический метод	0.2	-
8560	529872.05	4182935.75	Картометрический метод	0.2	-
Л-332					
8574	530058.20	4183147.15	Картометрический метод	0.2	-
8575	530029.35	4183160.25	Картометрический метод	0.2	-
8576	529983.30	4183117.30	Картометрический метод	0.2	-
8577	529971.25	4183090.45	Картометрический метод	0.2	-
8578	529992.30	4183092.35	Картометрический метод	0.2	-
8579	530022.85	4183109.95	Картометрический метод	0.2	-
8574	530058.20	4183147.15	Картометрический метод	0.2	-
Л-333					
8580	530173.30	4183409.45	Картометрический метод	0.2	-
8581	530156.50	4183413.55	Картометрический метод	0.2	-
8582	530128.90	4183410.25	Картометрический метод	0.2	-
8583	530120.70	4183403.00	Картометрический метод	0.2	-
8584	530111.35	4183386.95	Картометрический метод	0.2	-
8585	530147.85	4183361.55	Картометрический метод	0.2	-
8586	530151.90	4183352.55	Картометрический метод	0.2	-
8580	530173.30	4183409.45	Картометрический метод	0.2	-
Л-334					
8587	530073.15	4183554.70	Картометрический метод	0.2	-
8588	530071.75	4183569.55	Картометрический метод	0.2	-
8589	530054.50	4183582.75	Картометрический метод	0.2	-
8590	530040.25	4183583.60	Картометрический метод	0.2	-

2. Сведения о характерных точках границ объекта					
Обозначение характерных точек части границы	Координаты, м		Метод определения координат характерной точки	Средняя квадратическая погрешность положения характерной точки (Mt), м	Описание обозначения точки на местности (при наличии)
	X	Y			
1	2	3	4	5	6
8591	530021.15	4183572.70	Картометрический метод	0.2	-
8592	530017.25	4183563.70	Картометрический метод	0.2	-
8593	530017.85	4183544.85	Картометрический метод	0.2	-
8594	530029.55	4183528.00	Картометрический метод	0.2	-
8595	530059.90	4183533.25	Картометрический метод	0.2	-
8587	530073.15	4183554.70	Картометрический метод	0.2	-
Л-335					
8596	530517.45	4184030.90	Картометрический метод	0.2	-
8597	530512.75	4184048.95	Картометрический метод	0.2	-
8598	530494.50	4184055.85	Картометрический метод	0.2	-
8599	530484.55	4184052.20	Картометрический метод	0.2	-
8600	530477.15	4184044.20	Картометрический метод	0.2	-
8601	530466.85	4184015.10	Картометрический метод	0.2	-
8602	530468.75	4183991.35	Картометрический метод	0.2	-
8603	530483.35	4183994.85	Картометрический метод	0.2	-
8604	530515.00	4184020.25	Картометрический метод	0.2	-
8596	530517.45	4184030.90	Картометрический метод	0.2	-
Л-336					
8605	530238.50	4184190.45	Картометрический метод	0.2	-
8606	530232.55	4184199.55	Картометрический метод	0.2	-
8607	530219.65	4184199.35	Картометрический метод	0.2	-
8608	530200.80	4184188.20	Картометрический метод	0.2	-
8609	530194.70	4184176.05	Картометрический метод	0.2	-
8610	530198.50	4184153.30	Картометрический метод	0.2	-
8611	530219.00	4184152.95	Картометрический метод	0.2	-
8612	530230.55	4184163.50	Картометрический метод	0.2	-

2. Сведения о характерных точках границ объекта					
Обозначение характерных точек части границы	Координаты, м		Метод определения координат характерной точки	Средняя квадратическая погрешность положения характерной точки (M <sub>t</sub> ), м	Описание обозначения точки на местности (при наличии)
	X	Y			
1	2	3	4	5	6
8605	530238.50	4184190.45	Картометрический метод	0.2	-
Л-337					
8613	529864.35	4183056.80	Картометрический метод	0.2	-
8614	529842.15	4183107.70	Картометрический метод	0.2	-
8615	529837.05	4183102.20	Картометрический метод	0.2	-
8616	529827.90	4183103.25	Картометрический метод	0.2	-
8617	529811.30	4183096.25	Картометрический метод	0.2	-
8618	529810.10	4183075.25	Картометрический метод	0.2	-
8619	529815.75	4183055.85	Картометрический метод	0.2	-
8620	529809.50	4183032.00	Картометрический метод	0.2	-
8621	529815.50	4183016.05	Картометрический метод	0.2	-
8622	529826.05	4183011.25	Картометрический метод	0.2	-
8623	529848.15	4183011.20	Картометрический метод	0.2	-
8624	529856.10	4183019.80	Картометрический метод	0.2	-
8613	529864.35	4183056.80	Картометрический метод	0.2	-
Л-338					
8625	530148.15	4183340.10	Картометрический метод	0.2	-
8626	530124.30	4183359.70	Картометрический метод	0.2	-
8627	530108.75	4183367.55	Картометрический метод	0.2	-
8628	530084.90	4183372.00	Картометрический метод	0.2	-
8629	530067.90	4183365.60	Картометрический метод	0.2	-
8630	530062.50	4183340.00	Картометрический метод	0.2	-
8631	530077.75	4183308.25	Картометрический метод	0.2	-
8632	530113.70	4183264.45	Картометрический метод	0.2	-
8633	530118.45	4183261.50	Картометрический метод	0.2	-
8634	530127.15	4183281.70	Картометрический метод	0.2	-

2. Сведения о характерных точках границ объекта					
Обозначение характерных точек части границы	Координаты, м		Метод определения координат характерной точки	Средняя квадратическая погрешность положения характерной точки (M <sub>t</sub> ), м	Описание обозначения точки на местности (при наличии)
	X	Y			
1	2	3	4	5	6
8635	530104.40	4183324.70	Картометрический метод	0.2	-
8636	530104.75	4183332.40	Картометрический метод	0.2	-
8637	530136.60	4183339.10	Картометрический метод	0.2	-
8638	530147.05	4183337.50	Картометрический метод	0.2	-
8625	530148.15	4183340.10	Картометрический метод	0.2	-
Л-339					
8639	530829.05	4184245.40	Картометрический метод	0.2	-
8640	530828.70	4184258.90	Картометрический метод	0.2	-
8641	530814.70	4184268.20	Картометрический метод	0.2	-
8642	530811.50	4184285.80	Картометрический метод	0.2	-
8643	530808.25	4184288.75	Картометрический метод	0.2	-
8644	530798.45	4184286.95	Картометрический метод	0.2	-
8645	530785.05	4184273.95	Картометрический метод	0.2	-
8646	530777.80	4184270.75	Картометрический метод	0.2	-
8647	530767.50	4184283.75	Картометрический метод	0.2	-
8648	530760.75	4184284.20	Картометрический метод	0.2	-
8649	530762.25	4184268.15	Картометрический метод	0.2	-
8650	530773.75	4184229.75	Картометрический метод	0.2	-
8651	530764.70	4184208.15	Картометрический метод	0.2	-
8652	530756.80	4184201.00	Картометрический метод	0.2	-
8653	530736.95	4184182.25	Картометрический метод	0.2	-
8654	530718.00	4184171.95	Картометрический метод	0.2	-
8655	530699.50	4184144.35	Картометрический метод	0.2	-
8656	530650.05	4184075.25	Картометрический метод	0.2	-
8657	530603.70	4183992.85	Картометрический метод	0.2	-
8658	530588.25	4183956.35	Картометрический метод	0.2	-

2. Сведения о характерных точках границ объекта					
Обозначение характерных точек части границы	Координаты, м		Метод определения координат характерной точки	Средняя квадратическая погрешность положения характерной точки (Mt), м	Описание обозначения точки на местности (при наличии)
	X	Y			
1	2	3	4	5	6
8659	530576.75	4183947.95	Картометрический метод	0.2	-
8660	530528.30	4183909.75	Картометрический метод	0.2	-
8661	530456.85	4183848.45	Картометрический метод	0.2	-
8662	530438.27	4183832.10	Картометрический метод	0.2	-
8663	530423.95	4183816.70	Картометрический метод	0.2	-
8664	530411.15	4183792.35	Картометрический метод	0.2	-
8665	530383.85	4183768.60	Картометрический метод	0.2	-
8666	530368.20	4183749.45	Картометрический метод	0.2	-
8667	530369.40	4183744.50	Картометрический метод	0.2	-
8668	530373.20	4183749.00	Картометрический метод	0.2	-
8669	530378.20	4183702.50	Картометрический метод	0.2	-
8670	530369.25	4183676.50	Картометрический метод	0.2	-
8671	530304.30	4183591.80	Картометрический метод	0.2	-
8672	530263.65	4183544.15	Картометрический метод	0.2	-
8673	530248.30	4183498.25	Картометрический метод	0.2	-
8674	530208.05	4183440.90	Картометрический метод	0.2	-
8675	530205.55	4183437.30	Картометрический метод	0.2	-
8676	530200.40	4183423.10	Картометрический метод	0.2	-
8677	530184.35	4183360.25	Картометрический метод	0.2	-
8678	530177.80	4183349.40	Картометрический метод	0.2	-
8679	530154.85	4183326.70	Картометрический метод	0.2	-
8680	530150.75	4183305.75	Картометрический метод	0.2	-
8681	530179.70	4183304.20	Картометрический метод	0.2	-
8682	530187.25	4183313.35	Картометрический метод	0.2	-
8683	530192.75	4183333.00	Картометрический метод	0.2	-
8684	530220.50	4183432.50	Картометрический метод	0.2	-

2. Сведения о характерных точках границ объекта					
Обозначение характерных точек части границы	Координаты, м		Метод определения координат характерной точки	Средняя квадратическая погрешность положения характерной точки (M <sub>t</sub> ), м	Описание обозначения точки на местности (при наличии)
	X	Y			
1	2	3	4	5	6
8685	530247.15	4183463.95	Картометрический метод	0.2	-
8686	530264.85	4183475.15	Картометрический метод	0.2	-
8687	530273.55	4183515.25	Картометрический метод	0.2	-
8688	530319.35	4183579.75	Картометрический метод	0.2	-
8689	530353.30	4183618.10	Картометрический метод	0.2	-
8690	530404.95	4183673.70	Картометрический метод	0.2	-
8691	530414.30	4183686.50	Картометрический метод	0.2	-
8692	530419.65	4183694.80	Картометрический метод	0.2	-
8693	530429.95	4183725.35	Картометрический метод	0.2	-
8694	530446.85	4183740.90	Картометрический метод	0.2	-
8695	530464.15	4183765.10	Картометрический метод	0.2	-
8696	530505.15	4183848.10	Картометрический метод	0.2	-
8697	530564.25	4183910.15	Картометрический метод	0.2	-
8698	530599.95	4183928.10	Картометрический метод	0.2	-
8699	530628.00	4183953.45	Картометрический метод	0.2	-
8700	530631.25	4183961.10	Картометрический метод	0.2	-
8701	530640.10	4183969.70	Картометрический метод	0.2	-
8702	530674.05	4184035.65	Картометрический метод	0.2	-
8703	530679.25	4184056.55	Картометрический метод	0.2	-
8704	530697.45	4184073.30	Картометрический метод	0.2	-
8705	530720.35	4184076.75	Картометрический метод	0.2	-
8706	530728.55	4184068.15	Картометрический метод	0.2	-
8707	530737.10	4184078.80	Картометрический метод	0.2	-
8708	530737.10	4184105.30	Картометрический метод	0.2	-
8709	530746.45	4184130.90	Картометрический метод	0.2	-
8710	530803.10	4184189.45	Картометрический метод	0.2	-

2. Сведения о характерных точках границ объекта					
Обозначение характерных точек части границы	Координаты, м		Метод определения координат характерной точки	Средняя квадратическая погрешность положения характерной точки (M <sub>t</sub> ), м	Описание обозначения точки на местности (при наличии)
	X	Y			
1	2	3	4	5	6
8639	530829.05	4184245.40	Картометрический метод	0.2	-
Л-340					
8711	530848.00	4184940.80	Картометрический метод	0.2	-
8712	530832.15	4184965.00	Картометрический метод	0.2	-
8713	530784.35	4184952.85	Картометрический метод	0.2	-
8714	530758.75	4184927.55	Картометрический метод	0.2	-
8715	530626.80	4184735.15	Картометрический метод	0.2	-
8716	530627.30	4184734.75	Картометрический метод	0.2	-
8717	530617.10	4184723.35	Картометрический метод	0.2	-
8718	530611.95	4184712.40	Картометрический метод	0.2	-
8719	530600.35	4184701.65	Картометрический метод	0.2	-
8720	530576.90	4184698.20	Картометрический метод	0.2	-
8721	530564.45	4184704.85	Картометрический метод	0.2	-
8722	530560.40	4184719.05	Картометрический метод	0.2	-
8723	530551.35	4184725.50	Картометрический метод	0.2	-
8724	530532.65	4184732.15	Картометрический метод	0.2	-
8725	530510.10	4184728.50	Картометрический метод	0.2	-
8726	530499.75	4184733.40	Картометрический метод	0.2	-
8727	530492.90	4184740.95	Картометрический метод	0.2	-
8728	530482.35	4184762.45	Картометрический метод	0.2	-
8729	530482.60	4184781.30	Картометрический метод	0.2	-
8730	530513.10	4184823.40	Картометрический метод	0.2	-
8731	530509.00	4184834.15	Картометрический метод	0.2	-
8732	530485.40	4184859.10	Картометрический метод	0.2	-
8733	530475.50	4184859.95	Картометрический метод	0.2	-
8734	530463.70	4184856.50	Картометрический метод	0.2	-



2. Сведения о характерных точках границ объекта					
Обозначение характерных точек части границы	Координаты, м		Метод определения координат характерной точки	Средняя квадратическая погрешность положения характерной точки (M <sub>t</sub> ), м	Описание обозначения точки на местности (при наличии)
	X	Y			
1	2	3	4	5	6
8735	530451.85	4184847.25	Картометрический метод	0.2	-
8736	530424.80	4184814.85	Картометрический метод	0.2	-
8737	530394.50	4184810.95	Картометрический метод	0.2	-
8738	530388.65	4184797.45	Картометрический метод	0.2	-
8739	530388.45	4184786.50	Картометрический метод	0.2	-
8740	530371.95	4184758.55	Картометрический метод	0.2	-
8741	530362.05	4184756.60	Картометрический метод	0.2	-
8742	530350.00	4184761.55	Картометрический метод	0.2	-
8743	530336.05	4184762.00	Картометрический метод	0.2	-
8744	530316.05	4184750.40	Картометрический метод	0.2	-
8745	530266.00	4184745.45	Картометрический метод	0.2	-
8746	530226.25	4184638.05	Картометрический метод	0.2	-
8747	530232.25	4184635.70	Картометрический метод	0.2	-
8748	530237.20	4184638.10	Картометрический метод	0.2	-
8749	530255.25	4184666.20	Картометрический метод	0.2	-
8750	530270.50	4184683.60	Картометрический метод	0.2	-
8751	530306.15	4184707.65	Картометрический метод	0.2	-
8752	530314.10	4184708.75	Картометрический метод	0.2	-
8753	530310.25	4184694.55	Картометрический метод	0.2	-
8754	530249.25	4184592.30	Картометрический метод	0.2	-
8755	530242.55	4184593.00	Картометрический метод	0.2	-
8756	530222.55	4184615.70	Картометрический метод	0.2	-
8757	530216.55	4184615.95	Картометрический метод	0.2	-
8758	530209.05	4184603.90	Картометрический метод	0.2	-
8759	530207.55	4184595.80	Картометрический метод	0.2	-
8760	530212.25	4184574.10	Картометрический метод	0.2	-

2. Сведения о характерных точках границ объекта					
Обозначение характерных точек части границы	Координаты, м		Метод определения координат характерной точки	Средняя квадратическая погрешность положения характерной точки (M <sub>t</sub> ), м	Описание обозначения точки на местности (при наличии)
	X	Y			
1	2	3	4	5	6
8761	530220.65	4184570.65	Картометрический метод	0.2	-
8762	530245.80	4184579.45	Картометрический метод	0.2	-
8763	530256.30	4184575.15	Картометрический метод	0.2	-
8764	530248.15	4184521.25	Картометрический метод	0.2	-
8765	530239.55	4184492.45	Картометрический метод	0.2	-
8766	530228.80	4184480.85	Картометрический метод	0.2	-
8767	530204.75	4184477.00	Картометрический метод	0.2	-
8768	530188.65	4184466.90	Картометрический метод	0.2	-
8769	530167.60	4184404.20	Картометрический метод	0.2	-
8770	530162.65	4184400.95	Картометрический метод	0.2	-
8771	530153.60	4184401.85	Картометрический метод	0.2	-
8772	530147.40	4184391.55	Картометрический метод	0.2	-
8773	530140.50	4184389.35	Картометрический метод	0.2	-
8774	530135.15	4184390.25	Картометрический метод	0.2	-
8775	530131.25	4184399.05	Картометрический метод	0.2	-
8776	530144.35	4184458.95	Картометрический метод	0.2	-
8777	530145.85	4184479.60	Картометрический метод	0.2	-
8778	530136.85	4184493.95	Картометрический метод	0.2	-
8779	530106.75	4184508.35	Картометрический метод	0.2	-
8780	530096.45	4184519.75	Картометрический метод	0.2	-
8781	530072.35	4184595.55	Картометрический метод	0.2	-
8782	530074.10	4184629.50	Картометрический метод	0.2	-
8783	530080.75	4184646.25	Картометрический метод	0.2	-
8784	530096.90	4184664.95	Картометрический метод	0.2	-
8785	530119.20	4184710.25	Картометрический метод	0.2	-
8786	530150.85	4184735.15	Картометрический метод	0.2	-

2. Сведения о характерных точках границ объекта					
Обозначение характерных точек части границы	Координаты, м		Метод определения координат характерной точки	Средняя квадратическая погрешность положения характерной точки (M <sub>t</sub> ), м	Описание обозначения точки на местности (при наличии)
	X	Y			
1	2	3	4	5	6
8787	530227.10	4184757.05	Картометрический метод	0.2	-
8788	530232.90	4184768.45	Картометрический метод	0.2	-
8789	530236.35	4184795.10	Картометрический метод	0.2	-
8790	530239.80	4184799.40	Картометрический метод	0.2	-
8791	530245.35	4184800.90	Картометрический метод	0.2	-
8792	530250.50	4184798.30	Картометрический метод	0.2	-
8793	530257.15	4184788.20	Картометрический метод	0.2	-
8794	530264.25	4184785.60	Картометрический метод	0.2	-
8795	530277.40	4184816.75	Картометрический метод	0.2	-
8796	530287.05	4184853.90	Картометрический метод	0.2	-
8797	530297.55	4184871.10	Картометрический метод	0.2	-
8798	530308.95	4184879.90	Картометрический метод	0.2	-
8799	530328.50	4184888.70	Картометрический метод	0.2	-
8800	530330.45	4184882.25	Картометрический метод	0.2	-
8801	530325.75	4184867.20	Картометрический метод	0.2	-
8802	530328.75	4184860.80	Картометрический метод	0.2	-
8803	530336.45	4184859.30	Картометрический метод	0.2	-
8804	530361.15	4184864.25	Картометрический метод	0.2	-
8805	530382.25	4184860.35	Картометрический метод	0.2	-
8806	530393.20	4184840.60	Картометрический метод	0.2	-
8807	530398.15	4184838.65	Картометрический метод	0.2	-
8808	530405.65	4184843.20	Картометрический метод	0.2	-
8809	530409.75	4184857.80	Картометрический метод	0.2	-
8810	530408.90	4184865.05	Картометрический метод	0.2	-
8811	530402.45	4184873.70	Картометрический метод	0.2	-
8812	530362.90	4184888.25	Картометрический метод	0.2	-

2. Сведения о характерных точках границ объекта					
Обозначение характерных точек части границы	Координаты, м		Метод определения координат характерной точки	Средняя квадратическая погрешность положения характерной точки (M <sub>t</sub> ), м	Описание обозначения точки на местности (при наличии)
	X	Y			
1	2	3	4	5	6
8813	530326.80	4184923.05	Картометрический метод	0.2	-
8814	530318.40	4184927.35	Картометрический метод	0.2	-
8815	530303.35	4184925.40	Картометрический метод	0.2	-
8816	530279.55	4184912.30	Картометрический метод	0.2	-
8817	530261.45	4184911.45	Картометрический метод	0.2	-
8818	530245.15	4184916.85	Картометрический метод	0.2	-
8819	530231.85	4184931.45	Картометрический метод	0.2	-
8820	530231.20	4184963.00	Картометрический метод	0.2	-
8821	530236.35	4185018.00	Картометрический метод	0.2	-
8822	530247.70	4185074.90	Картометрический метод	0.2	-
8823	530255.25	4185089.50	Картометрический метод	0.2	-
8824	530272.85	4185097.45	Картометрический метод	0.2	-
8825	530288.55	4185100.25	Картометрический метод	0.2	-
8826	530293.30	4185109.50	Картометрический метод	0.2	-
8827	530293.30	4185118.95	Картометрический метод	0.2	-
8828	530288.55	4185133.75	Картометрический метод	0.2	-
8829	530275.00	4185139.75	Картометрический метод	0.2	-
8830	530259.75	4185164.45	Картометрический метод	0.2	-
8831	530246.00	4185164.90	Картометрический метод	0.2	-
8832	530237.20	4185159.75	Картометрический метод	0.2	-
8833	530227.30	4185158.90	Картометрический метод	0.2	-
8834	530217.40	4185164.05	Картометрический метод	0.2	-
8835	530216.75	4185175.65	Картометрический метод	0.2	-
8836	530229.90	4185214.50	Картометрический метод	0.2	-
8837	530228.20	4185231.70	Картометрический метод	0.2	-
8838	530236.55	4185248.65	Картометрический метод	0.2	-

2. Сведения о характерных точках границ объекта					
Обозначение характерных точек части границы	Координаты, м		Метод определения координат характерной точки	Средняя квадратическая погрешность положения характерной точки (M <sub>t</sub> ), м	Описание обозначения точки на местности (при наличии)
	X	Y			
1	2	3	4	5	6
8839	530231.40	4185259.00	Картометрический метод	0.2	-
8840	530208.65	4185258.35	Картометрический метод	0.2	-
8841	530198.10	4185253.35	Картометрический метод	0.2	-
8842	530194.25	4185208.05	Картометрический метод	0.2	-
8843	530191.65	4185205.50	Картометрический метод	0.2	-
8844	530184.80	4185208.90	Картометрический метод	0.2	-
8845	530180.50	4185226.75	Картометрический метод	0.2	-
8846	530173.85	4185231.65	Картометрический метод	0.2	-
8847	530157.10	4185226.10	Картометрический метод	0.2	-
8848	530134.55	4185224.15	Картометрический метод	0.2	-
8849	530125.55	4185218.80	Картометрический метод	0.2	-
8850	530117.80	4185208.70	Картометрический метод	0.2	-
8851	530118.65	4185193.65	Картометрический метод	0.2	-
8852	530126.20	4185185.30	Картометрический метод	0.2	-
8853	530168.25	4185184.00	Картометрический метод	0.2	-
8854	530183.30	4185174.95	Картометрический метод	0.2	-
8855	530188.65	4185164.25	Картометрический метод	0.2	-
8856	530190.15	4185151.80	Картометрический метод	0.2	-
8857	530186.30	4185136.55	Картометрический метод	0.2	-
8858	530185.65	4185113.35	Картометрический метод	0.2	-
8859	530203.70	4185084.60	Картометрический метод	0.2	-
8860	530197.05	4185062.90	Картометрический метод	0.2	-
8861	530192.75	4185028.10	Картометрический метод	0.2	-
8862	530197.90	4184982.30	Картометрический метод	0.2	-
8863	530216.60	4184941.75	Картометрический метод	0.2	-
8864	530217.85	4184931.00	Картометрический метод	0.2	-

2. Сведения о характерных точках границ объекта					
Обозначение характерных точек части границы	Координаты, м		Метод определения координат характерной точки	Средняя квадратическая погрешность положения характерной точки (M <sub>t</sub> ), м	Описание обозначения точки на местности (при наличии)
	X	Y			
1	2	3	4	5	6
8865	530216.60	4184923.30	Картометрический метод	0.2	-
8866	530201.75	4184902.00	Картометрический метод	0.2	-
8867	530192.95	4184881.40	Картометрический метод	0.2	-
8868	530174.30	4184800.65	Картометрический метод	0.2	-
8869	530168.70	4184788.40	Картометрический метод	0.2	-
8870	530133.30	4184764.10	Картометрический метод	0.2	-
8871	530103.85	4184734.10	Картометрический метод	0.2	-
8872	530061.95	4184675.45	Картометрический метод	0.2	-
8873	530056.80	4184673.05	Картометрический метод	0.2	-
8874	530046.50	4184674.40	Картометрический метод	0.2	-
8875	530036.20	4184750.20	Картометрический метод	0.2	-
8876	530028.70	4184783.05	Картометрический метод	0.2	-
8877	530027.20	4184818.30	Картометрический метод	0.2	-
8878	530037.70	4184835.45	Картометрический метод	0.2	-
8879	530046.30	4184842.30	Картометрический метод	0.2	-
8880	530101.70	4184844.05	Картометрический метод	0.2	-
8881	530114.15	4184850.45	Картометрический метод	0.2	-
8882	530121.65	4184868.95	Картометрический метод	0.2	-
8883	530117.35	4184883.55	Картометрический метод	0.2	-
8884	530068.20	4184881.80	Картометрический метод	0.2	-
8885	530059.15	4184887.20	Картометрический метод	0.2	-
8886	530047.15	4184901.40	Картометрический метод	0.2	-
8887	530039.85	4184931.90	Картометрический метод	0.2	-
8888	530037.25	4184957.45	Картометрический метод	0.2	-
8889	530047.35	4184990.95	Картометрический метод	0.2	-
8890	530061.10	4185025.10	Картометрический метод	0.2	-

2. Сведения о характерных точках границ объекта					
Обозначение характерных точек части границы	Координаты, м		Метод определения координат характерной точки	Средняя квадратическая погрешность положения характерной точки (Mt), м	Описание обозначения точки на местности (при наличии)
	X	Y			
1	2	3	4	5	6
8891	530091.60	4185068.70	Картометрический метод	0.2	-
8892	530091.60	4185073.65	Картометрический метод	0.2	-
8893	530084.75	4185078.35	Картометрический метод	0.2	-
8894	530061.55	4185076.00	Картометрический метод	0.2	-
8895	530056.60	4185072.75	Картометрический метод	0.2	-
8896	530011.30	4185009.00	Картометрический метод	0.2	-
8897	530010.65	4185001.00	Картометрический метод	0.2	-
8898	530019.85	4184973.75	Картометрический метод	0.2	-
8899	530019.45	4184930.15	Картометрический метод	0.2	-
8900	530016.00	4184905.90	Картометрический метод	0.2	-
8901	530007.85	4184880.10	Картометрический метод	0.2	-
8902	529995.85	4184860.55	Картометрический метод	0.2	-
8903	529971.15	4184836.50	Картометрический метод	0.2	-
8904	529968.75	4184825.35	Картометрический метод	0.2	-
8905	529975.85	4184776.80	Картометрический метод	0.2	-
8906	529974.15	4184769.10	Картометрический метод	0.2	-
8907	529938.50	4184735.80	Картометрический метод	0.2	-
8908	529932.70	4184725.70	Картометрический метод	0.2	-
8909	529929.05	4184713.25	Картометрический метод	0.2	-
8910	529934.40	4184664.75	Картометрический метод	0.2	-
8911	529932.05	4184655.50	Картометрический метод	0.2	-
8912	529923.25	4184645.40	Картометрический метод	0.2	-
8913	529879.85	4184612.10	Картометрический метод	0.2	-
8914	529864.85	4184594.50	Картометрический метод	0.2	-
8915	529851.50	4184588.00	Картометрический метод	0.2	-
8916	529816.50	4184556.25	Картометрический метод	0.2	-

2. Сведения о характерных точках границ объекта					
Обозначение характерных точек части границы	Координаты, м		Метод определения координат характерной точки	Средняя квадратическая погрешность положения характерной точки (M <sub>t</sub> ), м	Описание обозначения точки на местности (при наличии)
	X	Y			
1	2	3	4	5	6
8917	529790.50	4184515.45	Картометрический метод	0.2	-
8918	529786.85	4184498.70	Картометрический метод	0.2	-
8919	529795.25	4184493.95	Картометрический метод	0.2	-
8920	529839.90	4184510.50	Картометрический метод	0.2	-
8921	529848.70	4184508.15	Картометрический метод	0.2	-
8922	529824.20	4184485.80	Картометрический метод	0.2	-
8923	529814.35	4184462.60	Картометрический метод	0.2	-
8924	529815.40	4184447.35	Картометрический метод	0.2	-
8925	529819.70	4184433.40	Картометрический метод	0.2	-
8926	529828.70	4184425.00	Картометрический метод	0.2	-
8927	529847.85	4184415.80	Картометрический метод	0.2	-
8928	529860.95	4184414.50	Картометрический метод	0.2	-
8929	529874.95	4184425.90	Картометрический метод	0.2	-
8930	529881.15	4184445.20	Картометрический метод	0.2	-
8931	529878.15	4184512.20	Картометрический метод	0.2	-
8932	529880.50	4184531.55	Картометрический метод	0.2	-
8933	529885.90	4184544.65	Картометрический метод	0.2	-
8934	529899.65	4184559.70	Картометрический метод	0.2	-
8935	529909.95	4184566.55	Картометрический метод	0.2	-
8936	530018.70	4184585.85	Картометрический метод	0.2	-
8937	530023.65	4184584.40	Картометрический метод	0.2	-
8938	530036.95	4184570.40	Картометрический метод	0.2	-
8939	530051.60	4184548.70	Картометрический метод	0.2	-
8940	530065.80	4184512.40	Картометрический метод	0.2	-
8941	530075.65	4184497.40	Картометрический метод	0.2	-
8942	530098.45	4184474.40	Картометрический метод	0.2	-



2. Сведения о характерных точках границ объекта					
Обозначение характерных точек части границы	Координаты, м		Метод определения координат характерной точки	Средняя квадратическая погрешность положения характерной точки (M <sub>t</sub> ), м	Описание обозначения точки на местности (при наличии)
	X	Y			
1	2	3	4	5	6
8943	530098.90	4184470.35	Картометрический метод	0.2	-
8944	530087.05	4184453.80	Картометрический метод	0.2	-
8945	530084.90	4184445.25	Картометрический метод	0.2	-
8946	530086.40	4184436.60	Картометрический метод	0.2	-
8947	530106.60	4184411.45	Картометрический метод	0.2	-
8948	530107.70	4184404.40	Картометрический метод	0.2	-
8949	530105.10	4184398.00	Картометрический метод	0.2	-
8950	530076.75	4184371.15	Картометрический метод	0.2	-
8951	530045.80	4184333.30	Картометрический метод	0.2	-
8952	530039.55	4184314.40	Картометрический метод	0.2	-
8953	530042.80	4184281.80	Картометрический метод	0.2	-
8954	530032.05	4184262.25	Картометрический метод	0.2	-
8955	530018.70	4184248.95	Картометрический метод	0.2	-
8956	529993.55	4184210.25	Картометрический метод	0.2	-
8957	529975.50	4184196.50	Картометрический метод	0.2	-
8958	529958.55	4184190.95	Картометрический метод	0.2	-
8959	529925.00	4184193.50	Картометрический метод	0.2	-
8960	529899.00	4184178.30	Картометрический метод	0.2	-
8961	529879.25	4184171.80	Картометрический метод	0.2	-
8962	529831.95	4184176.95	Картометрический метод	0.2	-
8963	529825.05	4184181.45	Картометрический метод	0.2	-
8964	529822.90	4184187.70	Картометрический метод	0.2	-
8965	529831.95	4184218.00	Картометрический метод	0.2	-
8966	529825.30	4184235.80	Картометрический метод	0.2	-
8967	529817.75	4184244.85	Картометрический метод	0.2	-
8968	529797.80	4184260.70	Картометрический метод	0.2	-

2. Сведения о характерных точках границ объекта					
Обозначение характерных точек части границы	Координаты, м		Метод определения координат характерной точки	Средняя квадратическая погрешность положения характерной точки (Mt), м	Описание обозначения точки на местности (при наличии)
	X	Y			
1	2	3	4	5	6
8969	529769.40	4184255.35	Картометрический метод	0.2	-
8970	529765.10	4184256.85	Картометрический метод	0.2	-
8971	529767.05	4184291.45	Картометрический метод	0.2	-
8972	529744.25	4184326.00	Картометрический метод	0.2	-
8973	529742.75	4184348.60	Картометрический метод	0.2	-
8974	529750.25	4184363.40	Картометрический метод	0.2	-
8975	529771.55	4184380.60	Картометрический метод	0.2	-
8976	529798.20	4184396.45	Картометрический метод	0.2	-
8977	529806.15	4184433.20	Картометрический метод	0.2	-
8978	529801.40	4184437.90	Картометрический метод	0.2	-
8979	529797.35	4184437.25	Картометрический метод	0.2	-
8980	529760.15	4184393.25	Картометрический метод	0.2	-
8981	529705.35	4184344.70	Картометрический метод	0.2	-
8982	529637.45	4184275.55	Картометрический метод	0.2	-
8983	529641.55	4184236.70	Картометрический метод	0.2	-
8984	529663.00	4184223.15	Картометрический метод	0.2	-
8985	529663.00	4184207.25	Картометрический метод	0.2	-
8986	529667.55	4184199.35	Картометрический метод	0.2	-
8987	529701.05	4184170.95	Картометрический метод	0.2	-
8988	529728.15	4184172.05	Картометрический метод	0.2	-
8989	529733.95	4184162.60	Картометрический метод	0.2	-
8990	529729.65	4184148.65	Картометрический метод	0.2	-
8991	529731.60	4184145.40	Картометрический метод	0.2	-
8992	529750.95	4184143.85	Картометрический метод	0.2	-
8993	529775.20	4184123.70	Картометрический метод	0.2	-
8994	529789.15	4184116.85	Картометрический метод	0.2	-

2. Сведения о характерных точках границ объекта					
Обозначение характерных точек части границы	Координаты, м		Метод определения координат характерной точки	Средняя квадратическая погрешность положения характерной точки (M <sub>t</sub> ), м	Описание обозначения точки на местности (при наличии)
	X	Y			
1	2	3	4	5	6
8995	529818.65	4184126.05	Картометрический метод	0.2	-
8996	529837.35	4184137.70	Картометрический метод	0.2	-
8997	529850.25	4184123.05	Картометрический метод	0.2	-
8998	529857.30	4184120.50	Картометрический метод	0.2	-
8999	529883.55	4184138.55	Картометрический метод	0.2	-
9000	529891.50	4184140.70	Картометрический метод	0.2	-
9001	529899.00	4184136.35	Картометрический метод	0.2	-
9002	529902.25	4184130.15	Картометрический метод	0.2	-
9003	529892.55	4184115.75	Картометрический метод	0.2	-
9004	529802.95	4184069.15	Картометрический метод	0.2	-
9005	529743.40	4184024.50	Картометрический метод	0.2	-
9006	529686.65	4183957.95	Картометрический метод	0.2	-
9007	529622.20	4183865.95	Картометрический метод	0.2	-
9008	529618.35	4183803.05	Картометрический метод	0.2	-
9009	529619.60	4183704.70	Картометрический метод	0.2	-
9010	529615.95	4183697.20	Картометрический метод	0.2	-
9011	529603.25	4183687.10	Картометрический метод	0.2	-
9012	529563.75	4183675.50	Картометрический метод	0.2	-
9013	529551.70	4183668.15	Картометрический метод	0.2	-
9014	529538.80	4183657.05	Картометрический метод	0.2	-
9015	529534.95	4183639.00	Картометрический метод	0.2	-
9016	529544.40	4183599.05	Картометрический метод	0.2	-
9017	529573.00	4183579.05	Картометрический метод	0.2	-
9018	529573.00	4183558.05	Картометрический метод	0.2	-
9019	529580.05	4183540.85	Картометрический метод	0.2	-
9020	529578.80	4183535.65	Картометрический метод	0.2	-

2. Сведения о характерных точках границ объекта					
Обозначение характерных точек части границы	Координаты, м		Метод определения координат характерной точки	Средняя квадратическая погрешность положения характерной точки (M <sub>t</sub> ), м	Описание обозначения точки на местности (при наличии)
	X	Y			
1	2	3	4	5	6
9021	529560.50	4183515.05	Картометрический метод	0.2	-
9022	529556.20	4183504.10	Картометрический метод	0.2	-
9023	529536.65	4183496.60	Картометрический метод	0.2	-
9024	529538.40	4183482.60	Картометрический метод	0.2	-
9025	529561.15	4183440.15	Картометрический метод	0.2	-
9026	529586.25	4183421.60	Картометрический метод	0.2	-
9027	529587.15	4183422.25	Картометрический метод	0.2	-
9028	529591.60	4183425.45	Картометрический метод	0.2	-
9029	529600.50	4183433.25	Картометрический метод	0.2	-
9030	529597.25	4183451.05	Картометрический метод	0.2	-
9031	529609.05	4183468.90	Картометрический метод	0.2	-
9032	529609.10	4183474.50	Картометрический метод	0.2	-
9033	529597.05	4183497.90	Картометрический метод	0.2	-
9034	529606.05	4183531.60	Картометрический метод	0.2	-
9035	529621.10	4183564.25	Картометрический метод	0.2	-
9036	529642.40	4183561.65	Картометрический метод	0.2	-
9037	529647.10	4183565.10	Картометрический метод	0.2	-
9038	529645.20	4183596.65	Картометрический метод	0.2	-
9039	529647.55	4183608.70	Картометрический метод	0.2	-
9040	529656.35	4183608.05	Картометрический метод	0.2	-
9041	529664.35	4183595.35	Картометрический метод	0.2	-
9042	529662.80	4183560.15	Картометрический метод	0.2	-
9043	529675.50	4183536.10	Картометрический метод	0.2	-
9044	529684.75	4183501.35	Картометрический метод	0.2	-
9045	529685.40	4183499.35	Картометрический метод	0.2	-
9046	529708.85	4183513.60	Картометрический метод	0.2	-

2. Сведения о характерных точках границ объекта					
Обозначение характерных точек части границы	Координаты, м		Метод определения координат характерной точки	Средняя квадратическая погрешность положения характерной точки (M <sub>t</sub> ), м	Описание обозначения точки на местности (при наличии)
	X	Y			
1	2	3	4	5	6
9047	529756.35	4183531.85	Картометрический метод	0.2	-
9048	529783.60	4183548.65	Картометрический метод	0.2	-
9049	529848.20	4183615.30	Картометрический метод	0.2	-
9050	529920.45	4183726.85	Картометрический метод	0.2	-
9051	529924.40	4183759.95	Картометрический метод	0.2	-
9052	529945.75	4183848.05	Картометрический метод	0.2	-
9053	529957.85	4183938.80	Картометрический метод	0.2	-
9054	529962.55	4183953.40	Картометрический метод	0.2	-
9055	529957.80	4183997.75	Картометрический метод	0.2	-
9056	529964.40	4184025.45	Картометрический метод	0.2	-
9057	530019.30	4184104.90	Картометрический метод	0.2	-
9058	530035.85	4184155.35	Картометрический метод	0.2	-
9059	530067.25	4184194.35	Картометрический метод	0.2	-
9060	530111.15	4184269.05	Картометрический метод	0.2	-
9061	530155.60	4184317.80	Картометрический метод	0.2	-
9062	530156.10	4184317.75	Картометрический метод	0.2	-
9063	530162.30	4184349.65	Картометрический метод	0.2	-
9064	530167.25	4184359.70	Картометрический метод	0.2	-
9065	530181.00	4184370.45	Картометрический метод	0.2	-
9066	530193.00	4184370.05	Картометрический метод	0.2	-
9067	530238.15	4184345.75	Картометрический метод	0.2	-
9068	530277.90	4184340.40	Картометрический метод	0.2	-
9069	530281.55	4184330.10	Картометрический метод	0.2	-
9070	530274.05	4184297.45	Картометрический метод	0.2	-
9071	530276.40	4184282.20	Картометрический метод	0.2	-
9072	530282.85	4184281.00	Картометрический метод	0.2	-

2. Сведения о характерных точках границ объекта					
Обозначение характерных точек части границы	Координаты, м		Метод определения координат характерной точки	Средняя квадратическая погрешность положения характерной точки (M <sub>t</sub> ), м	Описание обозначения точки на местности (при наличии)
	X	Y			
1	2	3	4	5	6
9073	530283.65	4184281.80	Картометрический метод	0.2	-
9074	530292.50	4184290.60	Картометрический метод	0.2	-
9075	530301.35	4184301.55	Картометрический метод	0.2	-
9076	530303.70	4184317.20	Картометрический метод	0.2	-
9077	530300.70	4184334.35	Картометрический метод	0.2	-
9078	530294.90	4184356.75	Картометрический метод	0.2	-
9079	530286.70	4184373.70	Картометрический метод	0.2	-
9080	530270.60	4184390.45	Картометрический метод	0.2	-
9081	530239.00	4184405.30	Картометрический метод	0.2	-
9082	530230.00	4184414.30	Картометрический метод	0.2	-
9083	530223.30	4184424.20	Картометрический метод	0.2	-
9084	530220.10	4184442.45	Картометрический метод	0.2	-
9085	530249.30	4184462.15	Картометрический метод	0.2	-
9086	530266.05	4184483.65	Картометрический метод	0.2	-
9087	530281.80	4184489.00	Картометрический метод	0.2	-
9088	530303.50	4184477.00	Картометрический метод	0.2	-
9089	530326.25	4184477.45	Картометрический метод	0.2	-
9090	530333.80	4184471.40	Картометрический метод	0.2	-
9091	530337.65	4184462.20	Картометрический метод	0.2	-
9092	530338.70	4184426.75	Картометрический метод	0.2	-
9093	530323.90	4184397.10	Картометрический метод	0.2	-
9094	530322.60	4184385.75	Картометрический метод	0.2	-
9095	530324.95	4184381.00	Картометрический метод	0.2	-
9096	530350.10	4184383.15	Картометрический метод	0.2	-
9097	530367.95	4184388.50	Картометрический метод	0.2	-
9098	530393.75	4184404.40	Картометрический метод	0.2	-

2. Сведения о характерных точках границ объекта					
Обозначение характерных точек части границы	Координаты, м		Метод определения координат характерной точки	Средняя квадратическая погрешность положения характерной точки (Mt), м	Описание обозначения точки на местности (при наличии)
	X	Y			
1	2	3	4	5	6
9099	530396.35	4184452.30	Картометрический метод	0.2	-
9100	530390.50	4184558.20	Картометрический метод	0.2	-
9101	530393.30	4184565.45	Картометрический метод	0.2	-
9102	530400.40	4184565.25	Картометрический метод	0.2	-
9103	530415.45	4184540.75	Картометрический метод	0.2	-
9104	530432.85	4184529.60	Картометрический метод	0.2	-
9105	530443.20	4184530.45	Картометрический метод	0.2	-
9106	530454.55	4184535.85	Картометрический метод	0.2	-
9107	530463.60	4184546.80	Картометрический метод	0.2	-
9108	530467.90	4184564.40	Картометрический метод	0.2	-
9109	530469.60	4184616.15	Картометрический метод	0.2	-
9110	530473.45	4184632.70	Картометрический метод	0.2	-
9111	530473.25	4184663.85	Картометрический метод	0.2	-
9112	530469.60	4184678.90	Картометрический метод	0.2	-
9113	530462.95	4184690.45	Картометрический метод	0.2	-
9114	530400.40	4184729.80	Картометрический метод	0.2	-
9115	530402.10	4184745.05	Картометрический метод	0.2	-
9116	530408.80	4184757.05	Картометрический метод	0.2	-
9117	530417.80	4184758.95	Картометрический метод	0.2	-
9118	530434.60	4184755.15	Картометрический метод	0.2	-
9119	530481.45	4184723.10	Картометрический метод	0.2	-
9120	530509.35	4184692.40	Картометрический метод	0.2	-
9121	530510.45	4184674.15	Картометрический метод	0.2	-
9122	530499.05	4184649.00	Картометрический метод	0.2	-
9123	530493.25	4184551.95	Картометрический метод	0.2	-
9124	530516.45	4184525.75	Картометрический метод	0.2	-

2. Сведения о характерных точках границ объекта					
Обозначение характерных точек части границы	Координаты, м		Метод определения координат характерной точки	Средняя квадратическая погрешность положения характерной точки (Mt), м	Описание обозначения точки на местности (при наличии)
	X	Y			
1	2	3	4	5	6
9125	530524.40	4184522.95	Картометрический метод	0.2	-
9126	530541.60	4184524.65	Картометрический метод	0.2	-
9127	530598.55	4184556.05	Картометрический метод	0.2	-
9128	530616.30	4184561.05	Картометрический метод	0.2	-
9129	530617.85	4184562.95	Картометрический метод	0.2	-
9130	530650.55	4184601.15	Картометрический метод	0.2	-
9131	530692.60	4184621.10	Картометрический метод	0.2	-
9132	530691.40	4184627.55	Картометрический метод	0.2	-
9133	530672.70	4184648.60	Картометрический метод	0.2	-
9134	530669.70	4184670.70	Картометрический метод	0.2	-
9135	530675.30	4184680.60	Картометрический метод	0.2	-
9136	530686.90	4184679.30	Картометрический метод	0.2	-
9137	530694.00	4184674.15	Картометрический метод	0.2	-
9138	530698.90	4184649.45	Картометрический метод	0.2	-
9139	530701.50	4184643.45	Картометрический метод	0.2	-
9140	530705.80	4184643.00	Картометрический метод	0.2	-
9141	530712.25	4184646.70	Картометрический метод	0.2	-
9142	530727.50	4184664.90	Картометрический метод	0.2	-
9143	530744.05	4184676.50	Картометрический метод	0.2	-
9144	530752.20	4184719.25	Картометрический метод	0.2	-
9145	530764.70	4184705.30	Картометрический метод	0.2	-
9146	530770.05	4184702.70	Картометрический метод	0.2	-
9147	530771.75	4184699.80	Картометрический метод	0.2	-
9148	530773.15	4184702.50	Картометрический метод	0.2	-
9149	530793.05	4184741.35	Картометрический метод	0.2	-
9150	530791.10	4184742.65	Картометрический метод	0.2	-



2. Сведения о характерных точках границ объекта					
Обозначение характерных точек части границы	Координаты, м		Метод определения координат характерной точки	Средняя квадратическая погрешность положения характерной точки (M <sub>t</sub> ), м	Описание обозначения точки на местности (при наличии)
	X	Y			
1	2	3	4	5	6
9151	530783.35	4184758.35	Картометрический метод	0.2	-
9152	530785.30	4184773.80	Картометрический метод	0.2	-
9153	530781.85	4184780.65	Картометрический метод	0.2	-
9154	530758.00	4184800.00	Картометрический метод	0.2	-
9155	530755.65	4184820.85	Картометрический метод	0.2	-
9156	530776.25	4184858.35	Картометрический метод	0.2	-
9157	530816.65	4184868.95	Картометрический метод	0.2	-
9158	530819.85	4184867.50	Картометрический метод	0.2	-
9159	530819.30	4184870.55	Картометрический метод	0.2	-
8711	530848.00	4184940.80	Картометрический метод	0.2	-
Л-341					
9160	530498.30	4185087.80	Картометрический метод	0.2	-
9161	530495.55	4185116.55	Картометрический метод	0.2	-
9162	530491.45	4185123.20	Картометрический метод	0.2	-
9163	530479.00	4185129.70	Картометрический метод	0.2	-
9164	530437.35	4185115.70	Картометрический метод	0.2	-
9165	530417.35	4185129.65	Картометрический метод	0.2	-
9166	530411.80	4185130.10	Картометрический метод	0.2	-
9167	530392.85	4185124.35	Картометрический метод	0.2	-
9168	530377.40	4185108.20	Картометрический метод	0.2	-
9169	530366.70	4185103.45	Картометрический метод	0.2	-
9170	530360.45	4185120.65	Картометрический метод	0.2	-
9171	530349.30	4185135.45	Картометрический метод	0.2	-
9172	530315.55	4185140.65	Картометрический метод	0.2	-
9173	530307.20	4185138.05	Картометрический метод	0.2	-
9174	530333.15	4185029.60	Картометрический метод	0.2	-

2. Сведения о характерных точках границ объекта					
Обозначение характерных точек части границы	Координаты, м		Метод определения координат характерной точки	Средняя квадратическая погрешность положения характерной точки (M <sub>t</sub> ), м	Описание обозначения точки на местности (при наличии)
	X	Y			
1	2	3	4	5	6
9175	530331.45	4185017.35	Картометрический метод	0.2	-
9176	530311.90	4184984.70	Картометрический метод	0.2	-
9177	530313.00	4184961.95	Картометрический метод	0.2	-
9178	530335.10	4184933.35	Картометрический метод	0.2	-
9179	530366.90	4184906.10	Картометрический метод	0.2	-
9180	530408.75	4184901.40	Картометрический метод	0.2	-
9181	530417.60	4184897.70	Картометрический метод	0.2	-
9182	530423.35	4184892.55	Картометрический метод	0.2	-
9183	530440.75	4184859.70	Картометрический метод	0.2	-
9184	530446.15	4184859.95	Картометрический метод	0.2	-
9185	530451.95	4184875.60	Картометрический метод	0.2	-
9186	530464.40	4184939.20	Картометрический метод	0.2	-
9187	530490.15	4184981.30	Картометрический метод	0.2	-
9188	530491.85	4184990.50	Картометрический метод	0.2	-
9189	530488.20	4185037.95	Картометрический метод	0.2	-
9160	530498.30	4185087.80	Картометрический метод	0.2	-
Л-342					
9190	530393.65	4185195.50	Картометрический метод	0.2	-
9191	530389.90	4185205.90	Картометрический метод	0.2	-
9192	530379.60	4185222.65	Картометрический метод	0.2	-
9193	530369.10	4185230.40	Картометрический метод	0.2	-
9194	530332.80	4185239.20	Картометрический метод	0.2	-
9195	530316.30	4185240.70	Картометрический метод	0.2	-
9196	530296.50	4185247.80	Картометрический метод	0.2	-
9197	530290.10	4185254.90	Картометрический метод	0.2	-
9198	530286.20	4185261.35	Картометрический метод	0.2	-

2. Сведения о характерных точках границ объекта					
Обозначение характерных точек части границы	Координаты, м		Метод определения координат характерной точки	Средняя квадратическая погрешность положения характерной точки (M <sub>t</sub> ), м	Описание обозначения точки на местности (при наличии)
	X	Y			
1	2	3	4	5	6
9199	530286.45	4185268.65	Картометрический метод	0.2	-
9200	530293.10	4185297.40	Картометрический метод	0.2	-
9201	530292.00	4185306.90	Картометрический метод	0.2	-
9202	530281.70	4185317.40	Картометрический метод	0.2	-
9203	530276.10	4185316.75	Картометрический метод	0.2	-
9204	530262.80	4185304.10	Картометрический метод	0.2	-
9205	530253.80	4185302.55	Картометрический метод	0.2	-
9206	530235.55	4185310.50	Картометрический метод	0.2	-
9207	530219.45	4185312.00	Картометрический метод	0.2	-
9208	530206.10	4185309.20	Картометрический метод	0.2	-
9209	530199.25	4185299.15	Картометрический метод	0.2	-
9210	530203.30	4185287.10	Картометрический метод	0.2	-
9211	530226.95	4185270.75	Картометрический метод	0.2	-
9212	530242.60	4185252.95	Картометрический метод	0.2	-
9213	530260.65	4185256.40	Картометрический метод	0.2	-
9214	530263.90	4185249.95	Картометрический метод	0.2	-
9215	530264.95	4185229.10	Картометрический метод	0.2	-
9216	530290.30	4185215.15	Картометрический метод	0.2	-
9217	530301.05	4185178.85	Картометрический метод	0.2	-
9218	530312.85	4185168.55	Картометрический метод	0.2	-
9219	530321.65	4185165.95	Картометрический метод	0.2	-
9220	530337.95	4185168.35	Картометрический метод	0.2	-
9221	530346.55	4185172.00	Картометрический метод	0.2	-
9222	530368.05	4185191.75	Картометрический метод	0.2	-
9223	530384.15	4185186.15	Картометрический метод	0.2	-
9224	530392.10	4185188.75	Картометрический метод	0.2	-

2. Сведения о характерных точках границ объекта					
Обозначение характерных точек части границы	Координаты, м		Метод определения координат характерной точки	Средняя квадратическая погрешность положения характерной точки (M <sub>t</sub> ), м	Описание обозначения точки на местности (при наличии)
	X	Y			
1	2	3	4	5	6
9190	530393.65	4185195.50	Картометрический метод	0.2	-
Л-343					
9225	529307.60	4184404.85	Картометрический метод	0.2	-
9226	529218.40	4184371.45	Картометрический метод	0.2	-
9227	529219.15	4184402.20	Картометрический метод	0.2	-
9228	529183.45	4184358.90	Картометрический метод	0.2	-
9229	529112.80	4184329.70	Картометрический метод	0.2	-
9230	529055.05	4184286.05	Картометрический метод	0.2	-
9231	529064.55	4184227.25	Картометрический метод	0.2	-
9232	529032.30	4184147.90	Картометрический метод	0.2	-
9233	529057.35	4184120.20	Картометрический метод	0.2	-
9234	529080.15	4184163.85	Картометрический метод	0.2	-
9235	529135.95	4184196.85	Картометрический метод	0.2	-
9236	529173.55	4184247.35	Картометрический метод	0.2	-
9237	529284.05	4184265.20	Картометрический метод	0.2	-
9238	529307.60	4184300.50	Картометрический метод	0.2	-
9225	529307.60	4184404.85	Картометрический метод	0.2	-
Л-344					
9239	529280.05	4183650.60	Картометрический метод	0.2	-
9240	529279.15	4183667.55	Картометрический метод	0.2	-
9241	529271.60	4183676.55	Картометрический метод	0.2	-
9242	529262.20	4183681.30	Картометрический метод	0.2	-
9243	529262.15	4183681.30	Картометрический метод	0.2	-
9244	529261.55	4183680.30	Картометрический метод	0.2	-
9245	529248.20	4183682.65	Картометрический метод	0.2	-
9246	529223.05	4183667.35	Картометрический метод	0.2	-

2. Сведения о характерных точках границ объекта					
Обозначение характерных точек части границы	Координаты, м		Метод определения координат характерной точки	Средняя квадратическая погрешность положения характерной точки (Mt), м	Описание обозначения точки на местности (при наличии)
	X	Y			
1	2	3	4	5	6
9247	529222.95	4183667.60	Картометрический метод	0.2	-
9248	529217.90	4183664.75	Картометрический метод	0.2	-
9249	529238.95	4183625.00	Картометрический метод	0.2	-
9250	529257.45	4183629.95	Картометрический метод	0.2	-
9239	529280.05	4183650.60	Картометрический метод	0.2	-
Л-345					
9251	529417.10	4183707.25	Картометрический метод	0.2	-
9252	529410.90	4183727.45	Картометрический метод	0.2	-
9253	529401.45	4183733.30	Картометрический метод	0.2	-
9254	529394.90	4183733.00	Картометрический метод	0.2	-
9255	529342.90	4183731.65	Картометрический метод	0.2	-
9256	529323.25	4183720.20	Картометрический метод	0.2	-
9257	529316.15	4183716.05	Картометрический метод	0.2	-
9258	529290.75	4183722.95	Картометрический метод	0.2	-
9259	529278.70	4183708.50	Картометрический метод	0.2	-
9260	529277.25	4183706.15	Картометрический метод	0.2	-
9261	529277.85	4183705.80	Картометрический метод	0.2	-
9262	529280.90	4183680.65	Картометрический метод	0.2	-
9263	529300.45	4183670.80	Картометрический метод	0.2	-
9264	529365.95	4183685.80	Картометрический метод	0.2	-
9265	529405.30	4183687.95	Картометрический метод	0.2	-
9266	529415.60	4183700.40	Картометрический метод	0.2	-
9251	529417.10	4183707.25	Картометрический метод	0.2	-
Л-346					
9267	529079.90	4183938.90	Картометрический метод	0.2	-
9268	529075.10	4183948.00	Картометрический метод	0.2	-

2. Сведения о характерных точках границ объекта					
Обозначение характерных точек части границы	Координаты, м		Метод определения координат характерной точки	Средняя квадратическая погрешность положения характерной точки (M <sub>t</sub> ), м	Описание обозначения точки на местности (при наличии)
	X	Y			
1	2	3	4	5	6
9269	529060.55	4183976.05	Картометрический метод	0.2	-
9270	529031.80	4183991.20	Картометрический метод	0.2	-
9271	529001.95	4183918.35	Картометрический метод	0.2	-
9272	528959.35	4183919.90	Картометрический метод	0.2	-
9273	528931.50	4183908.30	Картометрический метод	0.2	-
9274	528935.70	4183878.25	Картометрический метод	0.2	-
9275	529071.65	4183937.90	Картометрический метод	0.2	-
9276	529076.50	4183928.35	Картометрический метод	0.2	-
9277	529074.35	4183936.40	Картометрический метод	0.2	-
9267	529079.90	4183938.90	Картометрический метод	0.2	-
Л-347					
9278	529268.40	4184061.60	Картометрический метод	0.2	-
9279	529250.35	4184078.40	Картометрический метод	0.2	-
9280	529175.70	4184050.00	Картометрический метод	0.2	-
9281	529148.05	4184064.45	Картометрический метод	0.2	-
9282	529146.80	4184105.50	Картометрический метод	0.2	-
9283	529127.65	4184111.15	Картометрический метод	0.2	-
9284	529092.80	4184071.40	Картометрический метод	0.2	-
9285	529066.95	4184020.30	Картометрический метод	0.2	-
9286	529069.30	4183980.85	Картометрический метод	0.2	-
9287	529145.50	4183940.05	Картометрический метод	0.2	-
9288	529164.10	4183955.80	Картометрический метод	0.2	-
9289	529170.80	4184013.35	Картометрический метод	0.2	-
9290	529214.70	4183984.95	Картометрический метод	0.2	-
9291	529241.90	4184023.80	Картометрический метод	0.2	-
9278	529268.40	4184061.60	Картометрический метод	0.2	-

2. Сведения о характерных точках границ объекта					
Обозначение характерных точек части границы	Координаты, м		Метод определения координат характерной точки	Средняя квадратическая погрешность положения характерной точки (M <sub>t</sub> ), м	Описание обозначения точки на местности (при наличии)
	X	Y			
1	2	3	4	5	6
Л-348					
9292	529394.55	4184100.60	Картометрический метод	0.2	-
9293	529378.30	4184123.30	Картометрический метод	0.2	-
9294	529286.35	4184037.85	Картометрический метод	0.2	-
9295	529256.70	4184014.90	Картометрический метод	0.2	-
9296	529238.35	4183974.55	Картометрический метод	0.2	-
9297	529263.15	4183960.20	Картометрический метод	0.2	-
9298	529310.25	4183997.30	Картометрический метод	0.2	-
9292	529394.55	4184100.60	Картометрический метод	0.2	-
Л-349					
9299	529104.00	4184388.15	Картометрический метод	0.2	-
9300	529099.65	4184435.95	Картометрический метод	0.2	-
9301	529068.70	4184460.60	Картометрический метод	0.2	-
9302	529044.85	4184436.05	Картометрический метод	0.2	-
9303	529042.50	4184407.60	Картометрический метод	0.2	-
9304	529048.75	4184369.55	Картометрический метод	0.2	-
9305	529081.25	4184364.40	Картометрический метод	0.2	-
9299	529104.00	4184388.15	Картометрический метод	0.2	-
Л-350					
9306	528855.60	4184631.95	Картометрический метод	0.2	-
9307	528842.15	4184640.10	Картометрический метод	0.2	-
9308	528833.10	4184638.05	Картометрический метод	0.2	-
9309	528813.60	4184634.35	Картометрический метод	0.2	-
9310	528796.40	4184591.30	Картометрический метод	0.2	-
9311	528792.30	4184581.05	Картометрический метод	0.2	-
9312	528832.40	4184538.95	Картометрический метод	0.2	-

2. Сведения о характерных точках границ объекта					
Обозначение характерных точек части границы	Координаты, м		Метод определения координат характерной точки	Средняя квадратическая погрешность положения характерной точки (M <sub>t</sub> ), м	Описание обозначения точки на местности (при наличии)
	X	Y			
1	2	3	4	5	6
9313	528835.75	4184538.10	Картометрический метод	0.2	-
9314	528835.50	4184539.55	Картометрический метод	0.2	-
9306	528855.60	4184631.95	Картометрический метод	0.2	-
Л-351					
9315	529229.50	4184619.40	Картометрический метод	0.2	-
9316	529197.85	4184661.45	Картометрический метод	0.2	-
9317	529145.40	4184596.70	Картометрический метод	0.2	-
9318	529199.30	4184549.00	Картометрический метод	0.2	-
9319	529219.10	4184572.20	Картометрический метод	0.2	-
9315	529229.50	4184619.40	Картометрический метод	0.2	-
Л-352					
9320	529013.70	4184770.40	Картометрический метод	0.2	-
9321	528967.80	4184755.70	Картометрический метод	0.2	-
9322	528934.90	4184723.00	Картометрический метод	0.2	-
9323	528935.55	4184642.95	Картометрический метод	0.2	-
9324	528987.80	4184637.05	Картометрический метод	0.2	-
9325	529011.30	4184659.40	Картометрический метод	0.2	-
9320	529013.70	4184770.40	Картометрический метод	0.2	-
Л-353					
9326	529146.40	4184728.65	Картометрический метод	0.2	-
9327	529135.65	4184741.00	Картометрический метод	0.2	-
9328	529075.45	4184692.30	Картометрический метод	0.2	-
9329	529064.55	4184665.85	Картометрический метод	0.2	-
9330	529072.95	4184656.70	Картометрический метод	0.2	-
9331	529116.95	4184689.50	Картометрический метод	0.2	-
9326	529146.40	4184728.65	Картометрический метод	0.2	-
Л-354					



2. Сведения о характерных точках границ объекта					
Обозначение характерных точек части границы	Координаты, м		Метод определения координат характерной точки	Средняя квадратическая погрешность положения характерной точки (M <sub>t</sub> ), м	Описание обозначения точки на местности (при наличии)
	X	Y			
1	2	3	4	5	6
9332	529003.05	4185670.55	Картометрический метод	0.2	-
9333	528998.85	4185693.10	Картометрический метод	0.2	-
9334	528997.90	4185693.25	Картометрический метод	0.2	-
9335	528985.00	4185732.40	Картометрический метод	0.2	-
9336	528970.60	4185735.60	Картометрический метод	0.2	-
9337	528970.15	4185735.95	Картометрический метод	0.2	-
9338	528969.65	4185735.15	Картометрический метод	0.2	-
9339	528944.80	4185719.70	Картометрический метод	0.2	-
9340	528896.35	4185712.20	Картометрический метод	0.2	-
9341	528765.45	4185717.05	Картометрический метод	0.2	-
9342	528748.65	4185741.95	Картометрический метод	0.2	-
9343	528718.85	4185764.75	Картометрический метод	0.2	-
9344	528709.65	4185762.70	Картометрический метод	0.2	-
9345	528672.95	4185769.30	Картометрический метод	0.2	-
9346	528655.55	4185775.55	Картометрический метод	0.2	-
9347	528647.60	4185774.25	Картометрический метод	0.2	-
9348	528644.40	4185768.90	Картометрический метод	0.2	-
9349	528643.75	4185756.00	Картометрический метод	0.2	-
9350	528652.10	4185744.60	Картометрический метод	0.2	-
9351	528668.40	4185731.50	Картометрический метод	0.2	-
9352	528671.40	4185724.85	Картометрический метод	0.2	-
9353	528672.05	4185717.95	Картометрический метод	0.2	-
9354	528659.65	4185678.45	Картометрический метод	0.2	-
9355	528660.70	4185651.15	Картометрический метод	0.2	-
9356	528666.30	4185644.75	Картометрический метод	0.2	-
9357	528669.90	4185645.75	Картометрический метод	0.2	-

2. Сведения о характерных точках границ объекта					
Обозначение характерных точек части границы	Координаты, м		Метод определения координат характерной точки	Средняя квадратическая погрешность положения характерной точки (M <sub>t</sub> ), м	Описание обозначения точки на местности (при наличии)
	X	Y			
1	2	3	4	5	6
9358	528669.85	4185645.65	Картометрический метод	0.2	-
9359	528735.05	4185664.05	Картометрический метод	0.2	-
9360	528753.45	4185661.10	Картометрический метод	0.2	-
9361	528816.90	4185624.90	Картометрический метод	0.2	-
9362	528867.25	4185605.35	Картометрический метод	0.2	-
9363	528925.35	4185639.15	Картометрический метод	0.2	-
9364	528989.15	4185644.80	Картометрический метод	0.2	-
9332	529003.05	4185670.55	Картометрический метод	0.2	-
Л-355					
9365	528909.20	4184994.70	Картометрический метод	0.2	-
9366	528897.85	4185040.55	Картометрический метод	0.2	-
9367	528862.45	4185055.70	Картометрический метод	0.2	-
9368	528831.80	4184945.85	Картометрический метод	0.2	-
9369	528847.55	4184910.35	Картометрический метод	0.2	-
9370	528884.45	4184881.75	Картометрический метод	0.2	-
9371	528906.20	4184911.85	Картометрический метод	0.2	-
9365	528909.20	4184994.70	Картометрический метод	0.2	-
Л-356					
9372	528692.50	4185088.00	Картометрический метод	0.2	-
9373	528682.90	4185118.75	Картометрический метод	0.2	-
9374	528662.25	4185130.05	Картометрический метод	0.2	-
9375	528649.60	4185126.05	Картометрический метод	0.2	-
9376	528626.55	4185079.20	Картометрический метод	0.2	-
9377	528608.30	4184981.55	Картометрический метод	0.2	-
9378	528623.95	4184960.90	Картометрический метод	0.2	-
9379	528641.85	4184955.55	Картометрический метод	0.2	-

2. Сведения о характерных точках границ объекта					
Обозначение характерных точек части границы	Координаты, м		Метод определения координат характерной точки	Средняя квадратическая погрешность положения характерной точки (Mt), м	Описание обозначения точки на местности (при наличии)
	X	Y			
1	2	3	4	5	6
9380	528659.85	4184997.50	Картометрический метод	0.2	-
9381	528673.20	4185053.45	Картометрический метод	0.2	-
9372	528692.50	4185088.00	Картометрический метод	0.2	-
Л-357					
9382	528510.35	4185135.60	Картометрический метод	0.2	-
9383	528499.90	4185214.50	Картометрический метод	0.2	-
9384	528480.75	4185211.20	Картометрический метод	0.2	-
9385	528478.55	4185140.55	Картометрический метод	0.2	-
9386	528467.60	4185080.30	Картометрический метод	0.2	-
9387	528484.05	4185075.95	Картометрический метод	0.2	-
9382	528510.35	4185135.60	Картометрический метод	0.2	-
Л-358					
9388	528338.80	4185299.15	Картометрический метод	0.2	-
9389	528307.25	4185285.00	Картометрический метод	0.2	-
9390	528294.10	4185256.10	Картометрический метод	0.2	-
9391	528300.70	4185240.65	Картометрический метод	0.2	-
9392	528329.95	4185260.70	Картометрический метод	0.2	-
9388	528338.80	4185299.15	Картометрический метод	0.2	-
Л-359					
9393	528710.25	4185346.45	Картометрический метод	0.2	-
9394	528684.80	4185354.55	Картометрический метод	0.2	-
9395	528670.20	4185321.00	Картометрический метод	0.2	-
9396	528668.40	4185271.95	Картометрический метод	0.2	-
9397	528705.40	4185242.55	Картометрический метод	0.2	-
9393	528710.25	4185346.45	Картометрический метод	0.2	-
Л-360					
9398	528613.50	4185604.20	Картометрический метод	0.2	-

2. Сведения о характерных точках границ объекта					
Обозначение характерных точек части границы	Координаты, м		Метод определения координат характерной точки	Средняя квадратическая погрешность положения характерной точки (M <sub>t</sub> ), м	Описание обозначения точки на местности (при наличии)
	X	Y			
1	2	3	4	5	6
9399	528612.80	4185604.40	Картометрический метод	0.2	-
9400	528612.40	4185611.45	Картометрический метод	0.2	-
9401	528605.50	4185620.70	Картометрический метод	0.2	-
9402	528594.35	4185620.05	Картометрический метод	0.2	-
9403	528593.15	4185619.90	Картометрический метод	0.2	-
9404	528547.75	4185560.90	Картометрический метод	0.2	-
9405	528495.35	4185517.60	Картометрический метод	0.2	-
9406	528434.90	4185449.25	Картометрический метод	0.2	-
9407	528384.10	4185370.60	Картометрический метод	0.2	-
9408	528395.95	4185345.25	Картометрический метод	0.2	-
9409	528409.60	4185341.55	Картометрический метод	0.2	-
9410	528476.00	4185387.20	Картометрический метод	0.2	-
9411	528501.35	4185450.35	Картометрический метод	0.2	-
9412	528519.90	4185460.70	Картометрический метод	0.2	-
9413	528580.35	4185501.00	Картометрический метод	0.2	-
9414	528602.30	4185543.70	Картометрический метод	0.2	-
9415	528607.05	4185585.20	Картометрический метод	0.2	-
9398	528613.50	4185604.20	Картометрический метод	0.2	-
Л-361					
9416	528730.05	4185479.50	Картометрический метод	0.2	-
9417	528715.25	4185507.95	Картометрический метод	0.2	-
9418	528680.20	4185515.10	Картометрический метод	0.2	-
9419	528661.00	4185459.25	Картометрический метод	0.2	-
9420	528669.80	4185437.90	Картометрический метод	0.2	-
9421	528684.05	4185429.65	Картометрический метод	0.2	-
9416	528730.05	4185479.50	Картометрический метод	0.2	-

2. Сведения о характерных точках границ объекта					
Обозначение характерных точек части границы	Координаты, м		Метод определения координат характерной точки	Средняя квадратическая погрешность положения характерной точки (Mt), м	Описание обозначения точки на местности (при наличии)
	X	Y			
1	2	3	4	5	6
Л-362					
9422	528818.55	4185514.00	Картометрический метод	0.2	-
9423	528808.70	4185540.10	Картометрический метод	0.2	-
9424	528787.85	4185562.15	Картометрический метод	0.2	-
9425	528763.75	4185540.25	Картометрический метод	0.2	-
9426	528780.60	4185510.35	Картометрический метод	0.2	-
9427	528808.70	4185504.15	Картометрический метод	0.2	-
9422	528818.55	4185514.00	Картометрический метод	0.2	-
Л-363					
9428	529194.85	4185210.60	Картометрический метод	0.2	-
9429	529173.10	4185236.30	Картометрический метод	0.2	-
9430	529147.35	4185239.30	Картометрический метод	0.2	-
9431	529114.70	4185216.50	Картометрический метод	0.2	-
9432	529111.75	4185183.85	Картометрический метод	0.2	-
9433	529147.35	4185207.60	Картометрический метод	0.2	-
9434	529178.05	4185193.75	Картометрический метод	0.2	-
9428	529194.85	4185210.60	Картометрический метод	0.2	-
Л-364					
9435	529111.65	4185032.70	Картометрический метод	0.2	-
9436	529050.25	4185093.05	Картометрический метод	0.2	-
9437	529021.55	4185106.90	Картометрический метод	0.2	-
9438	528985.90	4185063.35	Картометрический метод	0.2	-
9439	528988.85	4184988.15	Картометрический метод	0.2	-
9440	529010.65	4184954.50	Картометрический метод	0.2	-
9441	529034.40	4184944.60	Картометрический метод	0.2	-
9435	529111.65	4185032.70	Картометрический метод	0.2	-
Л-365					

2. Сведения о характерных точках границ объекта					
Обозначение характерных точек части границы	Координаты, м		Метод определения координат характерной точки	Средняя квадратическая погрешность положения характерной точки (Mt), м	Описание обозначения точки на местности (при наличии)
	X	Y			
1	2	3	4	5	6
9442	529567.45	4185217.70	Картометрический метод	0.2	-
9443	529562.50	4185243.95	Картометрический метод	0.2	-
9444	529553.05	4185257.00	Картометрический метод	0.2	-
9445	529537.20	4185261.35	Картометрический метод	0.2	-
9446	529501.10	4185261.55	Картометрический метод	0.2	-
9447	529467.15	4185245.20	Картометрический метод	0.2	-
9448	529448.90	4185225.45	Картометрический метод	0.2	-
9449	529435.15	4185219.65	Картометрический метод	0.2	-
9450	529398.45	4185225.05	Картометрический метод	0.2	-
9451	529390.05	4185223.50	Картометрический метод	0.2	-
9452	529380.20	4185212.55	Картометрический метод	0.2	-
9453	529370.55	4185209.15	Картометрический метод	0.2	-
9454	529313.60	4185208.10	Картометрический метод	0.2	-
9455	529284.65	4185183.55	Картометрический метод	0.2	-
9456	529269.80	4185166.75	Картометрический метод	0.2	-
9457	529272.55	4185165.05	Картометрический метод	0.2	-
9458	529213.15	4185095.80	Картометрический метод	0.2	-
9459	529164.65	4184974.05	Картометрический метод	0.2	-
9460	529192.40	4184964.15	Картометрический метод	0.2	-
9461	529193.55	4184967.10	Картометрический метод	0.2	-
9462	529206.90	4184976.55	Картометрический метод	0.2	-
9463	529246.40	4185016.70	Картометрический метод	0.2	-
9464	529256.05	4185018.65	Картометрический метод	0.2	-
9465	529274.10	4185034.35	Картометрический метод	0.2	-
9466	529275.80	4185052.55	Картометрический метод	0.2	-
9467	529284.40	4185073.00	Картометрический метод	0.2	-

2. Сведения о характерных точках границ объекта					
Обозначение характерных точек части границы	Координаты, м		Метод определения координат характерной точки	Средняя квадратическая погрешность положения характерной точки (Mt), м	Описание обозначения точки на местности (при наличии)
	X	Y			
1	2	3	4	5	6
9468	529288.05	4185098.10	Картометрический метод	0.2	-
9469	529284.40	4185101.95	Картометрический метод	0.2	-
9470	529270.65	4185085.20	Картометрический метод	0.2	-
9471	529261.85	4185084.80	Картометрический метод	0.2	-
9472	529261.65	4185087.80	Картометрический метод	0.2	-
9473	529292.35	4185137.40	Картометрический метод	0.2	-
9474	529305.70	4185149.25	Картометрический метод	0.2	-
9475	529320.50	4185151.40	Картометрический метод	0.2	-
9476	529328.00	4185149.25	Картометрический метод	0.2	-
9477	529330.80	4185145.35	Картометрический метод	0.2	-
9478	529333.80	4185117.45	Картометрический метод	0.2	-
9479	529345.60	4185104.10	Картометрический метод	0.2	-
9480	529364.75	4185099.80	Картометрический метод	0.2	-
9481	529387.95	4185104.75	Картометрический метод	0.2	-
9482	529415.40	4185120.00	Картометрический метод	0.2	-
9483	529430.00	4185135.45	Картометрический метод	0.2	-
9484	529445.90	4185159.30	Картометрический метод	0.2	-
9485	529490.15	4185205.50	Картометрический метод	0.2	-
9486	529526.65	4185224.20	Картометрический метод	0.2	-
9487	529554.80	4185225.05	Картометрический метод	0.2	-
9442	529567.45	4185217.70	Картометрический метод	0.2	-
Л-366					
9488	529679.00	4185301.05	Картометрический метод	0.2	-
9489	529653.85	4185362.30	Картометрический метод	0.2	-
9490	529653.20	4185419.15	Картометрический метод	0.2	-
9491	529645.25	4185426.50	Картометрический метод	0.2	-

2. Сведения о характерных точках границ объекта					
Обозначение характерных точек части границы	Координаты, м		Метод определения координат характерной точки	Средняя квадратическая погрешность положения характерной точки (M <sub>t</sub> ), м	Описание обозначения точки на местности (при наличии)
	X	Y			
1	2	3	4	5	6
9492	529627.45	4185427.15	Картометрический метод	0.2	-
9493	529619.50	4185423.90	Картометрический метод	0.2	-
9494	529601.45	4185397.05	Картометрический метод	0.2	-
9495	529592.45	4185396.80	Картометрический метод	0.2	-
9496	529575.70	4185420.05	Картометрический метод	0.2	-
9497	529573.75	4185428.65	Картометрический метод	0.2	-
9498	529592.90	4185427.75	Картометрический метод	0.2	-
9499	529593.75	4185437.20	Картометрический метод	0.2	-
9500	529569.45	4185470.05	Картометрический метод	0.2	-
9501	529562.75	4185481.70	Картометрический метод	0.2	-
9502	529519.95	4185495.60	Картометрический метод	0.2	-
9503	529479.35	4185494.65	Картометрический метод	0.2	-
9504	529464.55	4185505.50	Картометрический метод	0.2	-
9505	529441.75	4185483.75	Картометрический метод	0.2	-
9506	529426.90	4185490.65	Картометрический метод	0.2	-
9507	529423.95	4185509.45	Картометрический метод	0.2	-
9508	529421.50	4185507.45	Картометрический метод	0.2	-
9509	529416.35	4185509.80	Картометрический метод	0.2	-
9510	529403.45	4185496.95	Картометрический метод	0.2	-
9511	529385.40	4185457.20	Картометрический метод	0.2	-
9512	529376.85	4185404.60	Картометрический метод	0.2	-
9513	529387.15	4185389.30	Картометрический метод	0.2	-
9514	529387.80	4185383.10	Картометрический метод	0.2	-
9515	529371.05	4185364.60	Картометрический метод	0.2	-
9516	529362.25	4185359.70	Картометрический метод	0.2	-
9517	529361.35	4185355.60	Картометрический метод	0.2	-



2. Сведения о характерных точках границ объекта					
Обозначение характерных точек части границы	Координаты, м		Метод определения координат характерной точки	Средняя квадратическая погрешность положения характерной точки (Mt), м	Описание обозначения точки на местности (при наличии)
	X	Y			
1	2	3	4	5	6
9518	529382.20	4185344.00	Картометрический метод	0.2	-
9519	529384.80	4185332.20	Картометрический метод	0.2	-
9520	529368.45	4185293.55	Картометрический метод	0.2	-
9521	529371.05	4185274.60	Картометрический метод	0.2	-
9522	529380.90	4185266.90	Картометрический метод	0.2	-
9523	529401.10	4185271.00	Картометрический метод	0.2	-
9524	529421.30	4185293.35	Картометрический метод	0.2	-
9525	529440.40	4185308.80	Картометрический метод	0.2	-
9526	529448.35	4185310.50	Картометрический метод	0.2	-
9527	529460.80	4185311.40	Картометрический метод	0.2	-
9528	529484.20	4185306.45	Картометрический метод	0.2	-
9529	529486.15	4185303.00	Картометрический метод	0.2	-
9530	529470.45	4185280.20	Картометрический метод	0.2	-
9531	529481.00	4185274.40	Картометрический метод	0.2	-
9532	529485.70	4185274.45	Картометрический метод	0.2	-
9533	529502.25	4185286.25	Картометрический метод	0.2	-
9534	529513.20	4185289.90	Картометрический метод	0.2	-
9535	529540.25	4185292.25	Картометрический метод	0.2	-
9536	529586.20	4185319.50	Картометрический метод	0.2	-
9537	529595.00	4185320.40	Картометрический метод	0.2	-
9538	529604.25	4185316.75	Картометрический метод	0.2	-
9539	529653.00	4185287.30	Картометрический метод	0.2	-
9540	529665.25	4185289.65	Картометрический метод	0.2	-
9488	529679.00	4185301.05	Картометрический метод	0.2	-
Л-367					
9541	529179.75	4185689.65	Картометрический метод	0.2	-

2. Сведения о характерных точках границ объекта					
Обозначение характерных точек части границы	Координаты, м		Метод определения координат характерной точки	Средняя квадратическая погрешность положения характерной точки (M <sub>t</sub> ), м	Описание обозначения точки на местности (при наличии)
	X	Y			
1	2	3	4	5	6
9542	529176.30	4185729.35	Картометрический метод	0.2	-
9543	529175.05	4185735.35	Картометрический метод	0.2	-
9544	529169.65	4185737.75	Картометрический метод	0.2	-
9545	529169.15	4185738.10	Картометрический метод	0.2	-
9546	529127.05	4185704.45	Картометрический метод	0.2	-
9547	529119.15	4185676.75	Картометрический метод	0.2	-
9548	529155.75	4185660.90	Картометрический метод	0.2	-
9549	529172.65	4185656.85	Картометрический метод	0.2	-
9550	529174.40	4185661.30	Картометрический метод	0.2	-
9551	529179.55	4185676.35	Картометрический метод	0.2	-
9541	529179.75	4185689.65	Картометрический метод	0.2	-
Л-368					
9552	529263.95	4186116.40	Картометрический метод	0.2	-
9553	529250.00	4186133.35	Картометрический метод	0.2	-
9554	529242.70	4186150.95	Картометрический метод	0.2	-
9555	529225.50	4186173.50	Картометрический метод	0.2	-
9556	529204.25	4186199.70	Картометрический метод	0.2	-
9557	529197.60	4186203.35	Картометрический метод	0.2	-
9558	529182.95	4186203.80	Картометрический метод	0.2	-
9559	529159.80	4186186.80	Картометрический метод	0.2	-
9560	529149.25	4186185.30	Картометрический метод	0.2	-
9561	529138.30	4186191.95	Картометрический метод	0.2	-
9562	529119.50	4186210.65	Картометрический метод	0.2	-
9563	529121.50	4186217.00	Картометрический метод	0.2	-
9564	529091.70	4186223.15	Картометрический метод	0.2	-
9565	529075.30	4186210.85	Картометрический метод	0.2	-

2. Сведения о характерных точках границ объекта					
Обозначение характерных точек части границы	Координаты, м		Метод определения координат характерной точки	Средняя квадратическая погрешность положения характерной точки (M <sub>t</sub> ), м	Описание обозначения точки на местности (при наличии)
	X	Y			
1	2	3	4	5	6
9566	529041.60	4186200.85	Картометрический метод	0.2	-
9567	529003.15	4186201.80	Картометрический метод	0.2	-
9568	528930.80	4186191.70	Картометрический метод	0.2	-
9569	528968.35	4186161.50	Картометрический метод	0.2	-
9570	529070.90	4186110.25	Картометрический метод	0.2	-
9571	529098.00	4186053.35	Картометрический метод	0.2	-
9572	529098.70	4186052.50	Картометрический метод	0.2	-
9573	529165.65	4186035.00	Картометрический метод	0.2	-
9574	529185.45	4186064.65	Картометрический метод	0.2	-
9575	529231.00	4186084.45	Картометрический метод	0.2	-
9576	529242.85	4186108.20	Картометрический метод	0.2	-
9577	529263.65	4186114.15	Картометрический метод	0.2	-
9578	529262.90	4186114.45	Картометрический метод	0.2	-
9552	529263.95	4186116.40	Картометрический метод	0.2	-
9579	529202.30	4186103.45	Картометрический метод	0.2	-
9580	529200.15	4186115.90	Картометрический метод	0.2	-
9581	529186.20	4186124.75	Картометрический метод	0.2	-
9582	529151.40	4186136.10	Картометрический метод	0.2	-
9583	529140.00	4186146.45	Картометрический метод	0.2	-
9584	529130.80	4186144.70	Картометрический метод	0.2	-
9585	529121.10	4186136.35	Картометрический метод	0.2	-
9586	529113.85	4186136.35	Картометрический метод	0.2	-
9587	529103.75	4186140.20	Картометрический метод	0.2	-
9588	529060.55	4186170.70	Картометрический метод	0.2	-
9589	529041.00	4186176.95	Картометрический метод	0.2	-
9590	528997.85	4186181.00	Картометрический метод	0.2	-

2. Сведения о характерных точках границ объекта					
Обозначение характерных точек части границы	Координаты, м		Метод определения координат характерной точки	Средняя квадратическая погрешность положения характерной точки (M <sub>t</sub> ), м	Описание обозначения точки на местности (при наличии)
	X	Y			
1	2	3	4	5	6
9591	528993.55	4186177.80	Картометрический метод	0.2	-
9592	529007.95	4186150.30	Картометрический метод	0.2	-
9593	529007.50	4186144.90	Картометрический метод	0.2	-
9594	529067.65	4186112.05	Картометрический метод	0.2	-
9595	529064.65	4186121.30	Картометрический метод	0.2	-
9596	529071.95	4186127.55	Картометрический метод	0.2	-
9597	529084.85	4186126.05	Картометрический метод	0.2	-
9598	529102.65	4186116.40	Картометрический метод	0.2	-
9599	529114.90	4186105.00	Картометрический метод	0.2	-
9600	529122.85	4186079.45	Картометрический метод	0.2	-
9601	529133.15	4186067.85	Картометрический метод	0.2	-
9602	529157.20	4186067.40	Картометрический метод	0.2	-
9603	529184.70	4186077.05	Картометрический метод	0.2	-
9604	529195.20	4186085.65	Картометрический метод	0.2	-
9579	529202.30	4186103.45	Картометрический метод	0.2	-
9605	529378.90	4185938.00	Картометрический метод	0.2	-
9606	529340.35	4186007.25	Картометрический метод	0.2	-
9607	529298.75	4186013.20	Картометрический метод	0.2	-
9608	529326.50	4185923.15	Картометрический метод	0.2	-
9609	529353.20	4185881.60	Картометрический метод	0.2	-
9610	529354.20	4185919.20	Картометрический метод	0.2	-
9605	529378.90	4185938.00	Картометрический метод	0.2	-
Л-370					
9611	529005.90	4185986.70	Картометрический метод	0.2	-
9612	528999.40	4186003.70	Картометрический метод	0.2	-
9613	528996.35	4186003.40	Картометрический метод	0.2	-

2. Сведения о характерных точках границ объекта					
Обозначение характерных точек части границы	Координаты, м		Метод определения координат характерной точки	Средняя квадратическая погрешность положения характерной точки (Mt), м	Описание обозначения точки на местности (при наличии)
	X	Y			
1	2	3	4	5	6
9614	528967.75	4186010.25	Картометрический метод	0.2	-
9615	528888.55	4186034.00	Картометрический метод	0.2	-
9616	528907.40	4185995.40	Картометрический метод	0.2	-
9617	528991.05	4185981.20	Картометрический метод	0.2	-
9611	529005.90	4185986.70	Картометрический метод	0.2	-
Л-371					
9618	529133.00	4185781.65	Картометрический метод	0.2	-
9619	529098.35	4185835.05	Картометрический метод	0.2	-
9620	529067.70	4185832.10	Картометрический метод	0.2	-
9621	528992.20	4185772.75	Картометрический метод	0.2	-
9622	528990.85	4185775.30	Картометрический метод	0.2	-
9623	528989.90	4185772.75	Картометрический метод	0.2	-
9624	528999.80	4185753.85	Картометрический метод	0.2	-
9625	529007.30	4185754.90	Картометрический метод	0.2	-
9626	529049.90	4185774.70	Картометрический метод	0.2	-
9618	529133.00	4185781.65	Картометрический метод	0.2	-
Л-372					
9627	529135.00	4186011.25	Картометрический метод	0.2	-
9628	529099.25	4186026.05	Картометрический метод	0.2	-
9629	529059.00	4186001.35	Картометрический метод	0.2	-
9630	529049.80	4185969.30	Картометрический метод	0.2	-
9631	529023.30	4185956.50	Картометрический метод	0.2	-
9632	529026.15	4185867.75	Картометрический метод	0.2	-
9633	529044.95	4185863.75	Картометрический метод	0.2	-
9634	529055.80	4185906.35	Картометрический метод	0.2	-
9635	529077.60	4185901.40	Картометрический метод	0.2	-

2. Сведения о характерных точках границ объекта					
Обозначение характерных точек части границы	Координаты, м		Метод определения координат характерной точки	Средняя квадратическая погрешность положения характерной точки (Mt), м	Описание обозначения точки на местности (при наличии)
	X	Y			
1	2	3	4	5	6
9636	529078.60	4185949.85	Картометрический метод	0.2	-
9627	529135.00	4186011.25	Картометрический метод	0.2	-
Л-373					
9637	529440.30	4185884.75	Картометрический метод	0.2	-
9638	529434.70	4185908.00	Картометрический метод	0.2	-
9639	529414.90	4185941.50	Картометрический метод	0.2	-
9640	529393.50	4185963.95	Картометрический метод	0.2	-
9641	529391.60	4185964.25	Картометрический метод	0.2	-
9642	529387.35	4185948.90	Картометрический метод	0.2	-
9643	529413.05	4185879.60	Картометрический метод	0.2	-
9644	529438.80	4185871.70	Картометрический метод	0.2	-
9645	529438.55	4185870.80	Картометрический метод	0.2	-
9646	529439.25	4185871.20	Картометрический метод	0.2	-
9637	529440.30	4185884.75	Картометрический метод	0.2	-
Л-374					
9647	530207.10	4185733.20	Картометрический метод	0.2	-
9648	530201.75	4185742.65	Картометрический метод	0.2	-
9649	530151.95	4185769.55	Картометрический метод	0.2	-
9650	530133.05	4185772.70	Картометрический метод	0.2	-
9651	530091.60	4185789.90	Картометрический метод	0.2	-
9652	530049.05	4185785.00	Картометрический метод	0.2	-
9653	530019.85	4185767.80	Картометрический метод	0.2	-
9654	529934.40	4185781.35	Картометрический метод	0.2	-
9655	529901.75	4185781.95	Картометрический метод	0.2	-
9656	529872.75	4185778.95	Картометрический метод	0.2	-
9657	529868.25	4185770.15	Картометрический метод	0.2	-

2. Сведения о характерных точках границ объекта					
Обозначение характерных точек части границы	Координаты, м		Метод определения координат характерной точки	Средняя квадратическая погрешность положения характерной точки (M <sub>t</sub> ), м	Описание обозначения точки на местности (при наличии)
	X	Y			
1	2	3	4	5	6
9658	529903.25	4185721.85	Картометрический метод	0.2	-
9659	530009.55	4185750.15	Картометрический метод	0.2	-
9660	530020.50	4185749.95	Картометрический метод	0.2	-
9661	530041.10	4185731.30	Картометрический метод	0.2	-
9662	530089.65	4185733.65	Картометрический метод	0.2	-
9663	530112.20	4185731.30	Картометрический метод	0.2	-
9664	530121.85	4185727.00	Картометрический метод	0.2	-
9665	530139.90	4185709.80	Картометрический метод	0.2	-
9666	530171.90	4185698.60	Картометрический метод	0.2	-
9667	530184.15	4185703.35	Картометрический метод	0.2	-
9668	530186.95	4185708.55	Картометрический метод	0.2	-
9669	530182.20	4185722.25	Картометрический метод	0.2	-
9670	530183.95	4185731.10	Картометрический метод	0.2	-
9647	530207.10	4185733.20	Картометрический метод	0.2	-
Л-375					
9671	530177.70	4185891.90	Картометрический метод	0.2	-
9672	530176.40	4185903.10	Картометрический метод	0.2	-
9673	530163.50	4185919.65	Картометрический метод	0.2	-
9674	530123.80	4185929.10	Картометрический метод	0.2	-
9675	530118.20	4185937.00	Картометрический метод	0.2	-
9676	530115.65	4185960.45	Картометрический метод	0.2	-
9677	530080.00	4186000.80	Картометрический метод	0.2	-
9678	530065.80	4186024.85	Картометрический метод	0.2	-
9679	530057.45	4186077.45	Картометрический метод	0.2	-
9680	530054.00	4186085.45	Картометрический метод	0.2	-
9681	530033.80	4186105.20	Картометрический метод	0.2	-

2. Сведения о характерных точках границ объекта					
Обозначение характерных точек части границы	Координаты, м		Метод определения координат характерной точки	Средняя квадратическая погрешность положения характерной точки (Mt), м	Описание обозначения точки на местности (при наличии)
	X	Y			
1	2	3	4	5	6
9682	530023.10	4186143.20	Картометрический метод	0.2	-
9683	530012.15	4186150.50	Картометрический метод	0.2	-
9684	530000.75	4186147.50	Картометрический метод	0.2	-
9685	529996.45	4186142.55	Картометрический метод	0.2	-
9686	529996.70	4186127.10	Картометрический метод	0.2	-
9687	530015.55	4186073.20	Картометрический метод	0.2	-
9688	530028.45	4186052.15	Картометрический метод	0.2	-
9689	530034.05	4186026.40	Картометрический метод	0.2	-
9690	530029.75	4186019.10	Картометрический метод	0.2	-
9691	529960.15	4186025.10	Картометрический метод	0.2	-
9692	529946.65	4186013.70	Картометрический метод	0.2	-
9693	529945.55	4185999.10	Картометрический метод	0.2	-
9694	529949.00	4185989.20	Картометрический метод	0.2	-
9695	529992.80	4185933.55	Картометрический метод	0.2	-
9696	530001.20	4185917.30	Картометрический метод	0.2	-
9697	530002.05	4185907.80	Картометрический метод	0.2	-
9698	529999.45	4185905.45	Картометрический метод	0.2	-
9699	529993.25	4185905.00	Картометрический метод	0.2	-
9700	529973.90	4185914.05	Картометрический метод	0.2	-
9701	529968.75	4185913.60	Картометрический метод	0.2	-
9702	529962.30	4185903.50	Картометрический метод	0.2	-
9703	529965.30	4185884.60	Картометрический метод	0.2	-
9704	529989.35	4185857.15	Картометрический метод	0.2	-
9705	530010.00	4185847.70	Картометрический метод	0.2	-
9706	530032.30	4185844.25	Картометрический метод	0.2	-
9707	530092.45	4185885.25	Картометрический метод	0.2	-



2. Сведения о характерных точках границ объекта					
Обозначение характерных точек части границы	Координаты, м		Метод определения координат характерной точки	Средняя квадратическая погрешность положения характерной точки (Mt), м	Описание обозначения точки на местности (при наличии)
	X	Y			
1	2	3	4	5	6
9708	530110.25	4185893.65	Картометрический метод	0.2	-
9709	530148.90	4185885.50	Картометрический метод	0.2	-
9710	530173.40	4185886.60	Картометрический метод	0.2	-
9671	530177.70	4185891.90	Картометрический метод	0.2	-
Л-376					
9711	529762.30	4185471.15	Картометрический метод	0.2	-
9712	529761.00	4185478.25	Картометрический метод	0.2	-
9713	529751.80	4185488.10	Картометрический метод	0.2	-
9714	529736.35	4185519.05	Картометрический метод	0.2	-
9715	529728.15	4185529.15	Картометрический метод	0.2	-
9716	529723.20	4185527.45	Картометрический метод	0.2	-
9717	529715.05	4185513.90	Картометрический метод	0.2	-
9718	529710.75	4185470.30	Картометрический метод	0.2	-
9719	529712.05	4185454.40	Картометрический метод	0.2	-
9720	529714.00	4185449.90	Картометрический метод	0.2	-
9721	529742.55	4185427.55	Картометрический метод	0.2	-
9722	529746.40	4185420.70	Картометрический метод	0.2	-
9723	529750.50	4185422.85	Картометрический метод	0.2	-
9724	529761.00	4185451.40	Картометрический метод	0.2	-
9711	529762.30	4185471.15	Картометрический метод	0.2	-
Л-377					
9725	530389.35	4185683.00	Картометрический метод	0.2	-
9726	530386.55	4185694.55	Картометрический метод	0.2	-
9727	530341.65	4185722.25	Картометрический метод	0.2	-
9728	530320.20	4185731.90	Картометрический метод	0.2	-
9729	530250.60	4185724.00	Картометрический метод	0.2	-

2. Сведения о характерных точках границ объекта					
Обозначение характерных точек части границы	Координаты, м		Метод определения координат характерной точки	Средняя квадратическая погрешность положения характерной точки (Mt), м	Описание обозначения точки на местности (при наличии)
	X	Y			
1	2	3	4	5	6
9730	530237.30	4185718.60	Картометрический метод	0.2	-
9731	530233.00	4185711.75	Картометрический метод	0.2	-
9732	530233.65	4185703.80	Картометрический метод	0.2	-
9733	530242.00	4185699.30	Картометрический метод	0.2	-
9734	530309.85	4185691.95	Картометрический метод	0.2	-
9735	530338.45	4185682.10	Картометрический метод	0.2	-
9736	530347.60	4185667.95	Картометрический метод	0.2	-
9737	530353.20	4185667.45	Картометрический метод	0.2	-
9738	530378.15	4185667.30	Картометрический метод	0.2	-
9725	530389.35	4185683.00	Картометрический метод	0.2	-
Л-378					
9739	529359.75	4184507.90	Картометрический метод	0.2	-
9740	529359.35	4184522.15	Картометрический метод	0.2	-
9741	529346.25	4184533.50	Картометрический метод	0.2	-
9742	529320.65	4184527.45	Картометрический метод	0.2	-
9743	529312.90	4184517.15	Картометрический метод	0.2	-
9744	529311.60	4184505.80	Картометрический метод	0.2	-
9745	529342.15	4184495.30	Картометрический метод	0.2	-
9746	529354.80	4184501.70	Картометрический метод	0.2	-
9739	529359.75	4184507.90	Картометрический метод	0.2	-
Л-379					
9747	530820.35	4184851.55	Картометрический метод	0.2	-
9748	530815.40	4184854.75	Картометрический метод	0.2	-
9749	530798.70	4184850.25	Картометрический метод	0.2	-
9750	530781.90	4184835.65	Картометрический метод	0.2	-
9751	530769.85	4184815.50	Картометрический метод	0.2	-

2. Сведения о характерных точках границ объекта					
Обозначение характерных точек части границы	Координаты, м		Метод определения координат характерной точки	Средняя квадратическая погрешность положения характерной точки (M <sub>t</sub> ), м	Описание обозначения точки на местности (при наличии)
	X	Y			
1	2	3	4	5	6
9752	530774.40	4184801.70	Картометрический метод	0.2	-
9753	530782.75	4184801.10	Картометрический метод	0.2	-
9754	530787.30	4184804.30	Картометрический метод	0.2	-
9755	530818.45	4184838.65	Картометрический метод	0.2	-
9747	530820.35	4184851.55	Картометрический метод	0.2	-
Л-380					
9756	530943.80	4185048.60	Картометрический метод	0.2	-
9757	530928.45	4185074.90	Картометрический метод	0.2	-
9758	530928.55	4185095.15	Картометрический метод	0.2	-
9759	530922.55	4185114.15	Картометрический метод	0.2	-
9760	530874.25	4185122.15	Картометрический метод	0.2	-
9761	530863.80	4185108.05	Картометрический метод	0.2	-
9762	530864.95	4185053.05	Картометрический метод	0.2	-
9763	530874.00	4185050.15	Картометрический метод	0.2	-
9764	530907.20	4185026.95	Картометрический метод	0.2	-
9765	530925.45	4185024.00	Картометрический метод	0.2	-
9756	530943.80	4185048.60	Картометрический метод	0.2	-
Л-381					
9766	531127.15	4185378.40	Картометрический метод	0.2	-
9767	531123.15	4185385.90	Картометрический метод	0.2	-
9768	531113.55	4185388.00	Картометрический метод	0.2	-
9769	531084.90	4185384.85	Картометрический метод	0.2	-
9770	531063.45	4185379.10	Картометрический метод	0.2	-
9771	531063.55	4185354.20	Картометрический метод	0.2	-
9772	531071.30	4185324.45	Картометрический метод	0.2	-
9773	531081.25	4185316.75	Картометрический метод	0.2	-

2. Сведения о характерных точках границ объекта					
Обозначение характерных точек части границы	Координаты, м		Метод определения координат характерной точки	Средняя квадратическая погрешность положения характерной точки (M <sub>t</sub> ), м	Описание обозначения точки на местности (при наличии)
	X	Y			
1	2	3	4	5	6
9774	531106.40	4185335.20	Картометрический метод	0.2	-
9775	531119.30	4185357.25	Картометрический метод	0.2	-
9766	531127.15	4185378.40	Картометрический метод	0.2	-
Л-382					
9776	531087.55	4185278.00	Картометрический метод	0.2	-
9777	531080.80	4185287.00	Картометрический метод	0.2	-
9778	531057.80	4185288.85	Картометрический метод	0.2	-
9779	531026.20	4185273.55	Картометрический метод	0.2	-
9780	530999.60	4185251.20	Картометрический метод	0.2	-
9781	531000.20	4185241.95	Картометрический метод	0.2	-
9782	531009.20	4185238.55	Картометрический метод	0.2	-
9783	531031.00	4185233.40	Картометрический метод	0.2	-
9784	531050.90	4185223.80	Картометрический метод	0.2	-
9785	531062.15	4185221.35	Картометрический метод	0.2	-
9786	531070.10	4185224.50	Картометрический метод	0.2	-
9776	531087.55	4185278.00	Картометрический метод	0.2	-
Л-383					
9787	531124.35	4185781.35	Картометрический метод	0.2	-
9788	531123.05	4185795.05	Картометрический метод	0.2	-
9789	531111.45	4185810.55	Картометрический метод	0.2	-
9790	531088.05	4185830.70	Картометрический метод	0.2	-
9791	531067.85	4185831.55	Картометрический метод	0.2	-
9792	531043.55	4185812.90	Картометрический метод	0.2	-
9793	531036.70	4185788.60	Картометрический метод	0.2	-
9794	531048.30	4185766.30	Картометрический метод	0.2	-
9795	531051.05	4185765.40	Картометрический метод	0.2	-

2. Сведения о характерных точках границ объекта					
Обозначение характерных точек части границы	Координаты, м		Метод определения координат характерной точки	Средняя квадратическая погрешность положения характерной точки (Mt), м	Описание обозначения точки на местности (при наличии)
	X	Y			
1	2	3	4	5	6
9796	531059.90	4185773.80	Картометрический метод	0.2	-
9797	531079.45	4185774.45	Картометрический метод	0.2	-
9798	531091.25	4185770.35	Картометрический метод	0.2	-
9799	531116.85	4185744.40	Картометрический метод	0.2	-
9800	531121.15	4185754.25	Картометрический метод	0.2	-
9787	531124.35	4185781.35	Картометрический метод	0.2	-
Л-384					
9801	531094.30	4185731.50	Картометрический метод	0.2	-
9802	531086.75	4185749.30	Картометрический метод	0.2	-
9803	531078.15	4185749.55	Картометрический метод	0.2	-
9804	531058.35	4185741.15	Картометрический метод	0.2	-
9805	531047.85	4185742.45	Картометрический метод	0.2	-
9806	531013.90	4185760.50	Картометрический метод	0.2	-
9807	531004.00	4185761.15	Картометрический метод	0.2	-
9808	530964.45	4185752.35	Картометрический метод	0.2	-
9809	530931.40	4185724.80	Картометрический метод	0.2	-
9810	530776.00	4185720.75	Картометрический метод	0.2	-
9811	530760.75	4185722.50	Картометрический метод	0.2	-
9812	530733.65	4185738.35	Картометрический метод	0.2	-
9813	530707.45	4185745.25	Картометрический метод	0.2	-
9814	530693.70	4185740.30	Картометрический метод	0.2	-
9815	530675.00	4185728.70	Картометрический метод	0.2	-
9816	530658.90	4185712.60	Картометрический метод	0.2	-
9817	530652.65	4185702.50	Картометрический метод	0.2	-
9818	530652.65	4185693.05	Картометрический метод	0.2	-
9819	530660.40	4185687.05	Картометрический метод	0.2	-

2. Сведения о характерных точках границ объекта					
Обозначение характерных точек части границы	Координаты, м		Метод определения координат характерной точки	Средняя квадратическая погрешность положения характерной точки (M <sub>t</sub> ), м	Описание обозначения точки на местности (при наличии)
	X	Y			
1	2	3	4	5	6
9820	530665.10	4185687.65	Картометрический метод	0.2	-
9821	530701.85	4185704.85	Картометрический метод	0.2	-
9822	530725.90	4185707.65	Картометрический метод	0.2	-
9823	530737.75	4185705.50	Картометрический метод	0.2	-
9824	530754.75	4185693.50	Картометрический метод	0.2	-
9825	530761.85	4185692.00	Картометрический метод	0.2	-
9826	530859.15	4185691.30	Картометрический метод	0.2	-
9827	530872.90	4185682.75	Картометрический метод	0.2	-
9828	530901.70	4185680.80	Картометрический метод	0.2	-
9829	531005.95	4185680.15	Картометрический метод	0.2	-
9830	531019.70	4185697.35	Картометрический метод	0.2	-
9831	531032.15	4185705.50	Картометрический метод	0.2	-
9832	531087.40	4185718.60	Картометрический метод	0.2	-
9801	531094.30	4185731.50	Картометрический метод	0.2	-
Л-385					
9833	531055.35	4185877.55	Картометрический метод	0.2	-
9834	531048.05	4185890.85	Картометрический метод	0.2	-
9835	531020.75	4185904.80	Картометрический метод	0.2	-
9836	531013.65	4185916.40	Картометрический метод	0.2	-
9837	531011.10	4185916.80	Картометрический метод	0.2	-
9838	530996.75	4185904.70	Картометрический метод	0.2	-
9839	530989.40	4185906.45	Картометрический метод	0.2	-
9840	530987.70	4185905.45	Картометрический метод	0.2	-
9841	530961.25	4185911.65	Картометрический метод	0.2	-
9842	530942.10	4185912.10	Картометрический метод	0.2	-
9843	530929.85	4185908.00	Картометрический метод	0.2	-

2. Сведения о характерных точках границ объекта					
Обозначение характерных точек части границы	Координаты, м		Метод определения координат характерной точки	Средняя квадратическая погрешность положения характерной точки (Mt), м	Описание обозначения точки на местности (при наличии)
	X	Y			
1	2	3	4	5	6
9844	530924.10	4185904.70	Картометрический метод	0.2	-
9845	530921.85	4185903.40	Картометрический метод	0.2	-
9846	530917.60	4185874.95	Картометрический метод	0.2	-
9847	530905.80	4185854.55	Картометрический метод	0.2	-
9848	530892.25	4185844.25	Картометрический метод	0.2	-
9849	530871.00	4185838.45	Картометрический метод	0.2	-
9850	530838.55	4185846.60	Картометрический метод	0.2	-
9851	530836.85	4185846.15	Картометрический метод	0.2	-
9852	530824.15	4185837.90	Картометрический метод	0.2	-
9853	530822.35	4185836.95	Картометрический метод	0.2	-
9854	530816.60	4185827.50	Картометрический метод	0.2	-
9855	530815.55	4185819.75	Картометрический метод	0.2	-
9856	530816.40	4185807.70	Картометрический метод	0.2	-
9857	530821.15	4185797.65	Картометрический метод	0.2	-
9858	530825.20	4185794.00	Картометрический метод	0.2	-
9859	530840.25	4185791.20	Картометрический метод	0.2	-
9860	530853.60	4185796.60	Картометрический метод	0.2	-
9861	530885.20	4185821.45	Картометрический метод	0.2	-
9862	530900.45	4185826.45	Картометрический метод	0.2	-
9863	530976.50	4185823.65	Картометрический метод	0.2	-
9864	531001.45	4185825.80	Картометрический метод	0.2	-
9865	531027.45	4185838.90	Картометрический метод	0.2	-
9866	531048.05	4185855.00	Картометрический метод	0.2	-
9867	531052.35	4185861.00	Картометрический метод	0.2	-
9833	531055.35	4185877.55	Картометрический метод	0.2	-
Л-386					

2. Сведения о характерных точках границ объекта					
Обозначение характерных точек части границы	Координаты, м		Метод определения координат характерной точки	Средняя квадратическая погрешность положения характерной точки (M <sub>t</sub> ), м	Описание обозначения точки на местности (при наличии)
	X	Y			
1	2	3	4	5	6
9868	530629.65	4185818.90	Картометрический метод	0.2	-
9869	530628.60	4185823.40	Картометрический метод	0.2	-
9870	530605.60	4185842.55	Картометрический метод	0.2	-
9871	530613.55	4185866.60	Картометрический метод	0.2	-
9872	530588.40	4185897.10	Картометрический метод	0.2	-
9873	530581.70	4185899.90	Картометрический метод	0.2	-
9874	530552.50	4185889.35	Картометрический метод	0.2	-
9875	530547.55	4185828.35	Картометрический метод	0.2	-
9876	530549.50	4185817.20	Картометрический метод	0.2	-
9877	530559.15	4185804.05	Картометрический метод	0.2	-
9878	530578.75	4185788.85	Картометрический метод	0.2	-
9879	530601.75	4185779.60	Картометрический метод	0.2	-
9880	530613.95	4185787.15	Картометрический метод	0.2	-
9868	530629.65	4185818.90	Картометрический метод	0.2	-
Л-387					
9881	530432.50	4185842.10	Картометрический метод	0.2	-
9882	530429.25	4185849.65	Картометрический метод	0.2	-
9883	530372.80	4185918.30	Картометрический метод	0.2	-
9884	530370.65	4185929.90	Картометрический метод	0.2	-
9885	530376.45	4185949.50	Картометрический метод	0.2	-
9886	530367.65	4185956.35	Картометрический метод	0.2	-
9887	530367.65	4185961.50	Картометрический метод	0.2	-
9888	530372.60	4185998.65	Картометрический метод	0.2	-
9889	530380.55	4185994.60	Картометрический метод	0.2	-
9890	530395.35	4185971.60	Картометрический метод	0.2	-
9891	530400.70	4185968.15	Картометрический метод	0.2	-



2. Сведения о характерных точках границ объекта					
Обозначение характерных точек части границы	Координаты, м		Метод определения координат характерной точки	Средняя квадратическая погрешность положения характерной точки (Mt), м	Описание обозначения точки на местности (при наличии)
	X	Y			
1	2	3	4	5	6
9892	530408.45	4185980.40	Картометрический метод	0.2	-
9893	530409.05	4186000.60	Картометрический метод	0.2	-
9894	530410.20	4186005.35	Картометрический метод	0.2	-
9895	530372.00	4186084.45	Картометрический метод	0.2	-
9896	530371.00	4186132.75	Картометрический метод	0.2	-
9897	530343.25	4186153.30	Картометрический метод	0.2	-
9898	530286.75	4186104.00	Картометрический метод	0.2	-
9899	530309.35	4185995.10	Картометрический метод	0.2	-
9900	530247.70	4185980.70	Картометрический метод	0.2	-
9901	530221.00	4185951.95	Картометрический метод	0.2	-
9902	530219.45	4185949.20	Картометрический метод	0.2	-
9903	530222.45	4185930.15	Картометрический метод	0.2	-
9904	530217.95	4185914.90	Картометрический метод	0.2	-
9905	530191.55	4185881.00	Картометрический метод	0.2	-
9906	530221.15	4185851.95	Картометрический метод	0.2	-
9907	530250.15	4185831.60	Картометрический метод	0.2	-
9908	530304.90	4185801.05	Картометрический метод	0.2	-
9909	530328.10	4185797.20	Картометрический метод	0.2	-
9910	530338.85	4185799.35	Картометрический метод	0.2	-
9911	530383.30	4185840.15	Картометрический метод	0.2	-
9912	530397.90	4185815.05	Картометрический метод	0.2	-
9913	530405.00	4185813.30	Картометрический метод	0.2	-
9914	530431.40	4185837.15	Картометрический метод	0.2	-
9881	530432.50	4185842.10	Картометрический метод	0.2	-
Л-388					
9915	530813.70	4185968.40	Картометрический метод	0.2	-

2. Сведения о характерных точках границ объекта					
Обозначение характерных точек части границы	Координаты, м		Метод определения координат характерной точки	Средняя квадратическая погрешность положения характерной точки (Mt), м	Описание обозначения точки на местности (при наличии)
	X	Y			
1	2	3	4	5	6
9916	530668.05	4186060.15	Картометрический метод	0.2	-
9917	530609.50	4186123.40	Картометрический метод	0.2	-
9918	530596.85	4186102.85	Картометрический метод	0.2	-
9919	530680.75	4186015.85	Картометрический метод	0.2	-
9920	530698.15	4185969.95	Картометрический метод	0.2	-
9921	530777.30	4185947.80	Картометрический метод	0.2	-
9922	530802.60	4185933.60	Картометрический метод	0.2	-
9915	530813.70	4185968.40	Картометрический метод	0.2	-
Л-389					
9923	530536.95	4186181.95	Картометрический метод	0.2	-
9924	530536.95	4186219.10	Картометрический метод	0.2	-
9925	530514.80	4186261.05	Картометрический метод	0.2	-
9926	530495.00	4186261.05	Картометрический метод	0.2	-
9927	530494.20	4186209.65	Картометрический метод	0.2	-
9928	530504.50	4186182.75	Картометрический метод	0.2	-
9923	530536.95	4186181.95	Картометрический метод	0.2	-
Л-390					
9929	530622.35	4186380.50	Картометрический метод	0.2	-
9930	530594.65	4186405.80	Картометрический метод	0.2	-
9931	530574.90	4186375.75	Картометрический метод	0.2	-
9932	530599.40	4186346.50	Картометрический метод	0.2	-
9933	530618.40	4186343.30	Картометрический метод	0.2	-
9929	530622.35	4186380.50	Картометрический метод	0.2	-
Л-391					
9934	530376.60	4186515.45	Картометрический метод	0.2	-
9935	530371.35	4186560.55	Картометрический метод	0.2	-

2. Сведения о характерных точках границ объекта					
Обозначение характерных точек части границы	Координаты, м		Метод определения координат характерной точки	Средняя квадратическая погрешность положения характерной точки (Mt), м	Описание обозначения точки на местности (при наличии)
	X	Y			
1	2	3	4	5	6
9936	530347.15	4186589.05	Картометрический метод	0.2	-
9937	530350.00	4186532.50	Картометрический метод	0.2	-
9934	530376.60	4186515.45	Картометрический метод	0.2	-
Л-392					
9938	530454.65	4186128.95	Картометрический метод	0.2	-
9939	530446.70	4186166.90	Картометрический метод	0.2	-
9940	530415.05	4186168.50	Картометрический метод	0.2	-
9941	530424.55	4186108.40	Картометрический метод	0.2	-
9938	530454.65	4186128.95	Картометрический метод	0.2	-
Л-393					
9942	530824.10	4187247.60	Картометрический метод	0.2	-
9943	530803.95	4187313.50	Картометрический метод	0.2	-
9944	530753.60	4187312.60	Картометрический метод	0.2	-
9945	530721.50	4187294.30	Картометрический метод	0.2	-
9946	530715.10	4187265.00	Картометрический метод	0.2	-
9947	530687.65	4187243.95	Картометрический метод	0.2	-
9948	530700.45	4187218.30	Картометрический метод	0.2	-
9949	530741.65	4187199.10	Картометрический метод	0.2	-
9950	530797.50	4187222.00	Картометрический метод	0.2	-
9942	530824.10	4187247.60	Картометрический метод	0.2	-
Л-394					
9951	530801.75	4187144.25	Картометрический метод	0.2	-
9952	530801.20	4187166.15	Картометрический метод	0.2	-
9953	530764.00	4187165.05	Картометрический метод	0.2	-
9954	530760.90	4187147.05	Картометрический метод	0.2	-
9951	530801.75	4187144.25	Картометрический метод	0.2	-
Л-395					

2. Сведения о характерных точках границ объекта					
Обозначение характерных точек части границы	Координаты, м		Метод определения координат характерной точки	Средняя квадратическая погрешность положения характерной точки (M <sub>t</sub> ), м	Описание обозначения точки на местности (при наличии)
	X	Y			
1	2	3	4	5	6
9955	531381.60	4187417.65	Картометрический метод	0.2	-
9956	531376.55	4187427.40	Картометрический метод	0.2	-
9957	531373.95	4187446.45	Картометрический метод	0.2	-
9958	531372.70	4187455.30	Картометрический метод	0.2	-
9959	531352.80	4187458.30	Картометрический метод	0.2	-
9960	531345.60	4187455.75	Картометрический метод	0.2	-
9961	531347.30	4187435.85	Картометрический метод	0.2	-
9962	531341.80	4187425.25	Картометрический метод	0.2	-
9963	531343.95	4187414.25	Картометрический метод	0.2	-
9964	531357.90	4187410.00	Картометрический метод	0.2	-
9965	531369.30	4187408.35	Картометрический метод	0.2	-
9955	531381.60	4187417.65	Картометрический метод	0.2	-
Л-396					
9966	531586.35	4186397.75	Картометрический метод	0.2	-
9967	531585.85	4186405.75	Картометрический метод	0.2	-
9968	531579.95	4186412.10	Картометрический метод	0.2	-
9969	531564.30	4186420.55	Картометрический метод	0.2	-
9970	531538.85	4186432.00	Картометрический метод	0.2	-
9971	531521.90	4186426.95	Картометрический метод	0.2	-
9972	531515.15	4186418.90	Картометрический метод	0.2	-
9973	531516.40	4186404.05	Картометрический метод	0.2	-
9974	531534.20	4186379.95	Картометрический метод	0.2	-
9975	531548.60	4186367.65	Картометрический метод	0.2	-
9976	531560.50	4186366.40	Картометрический метод	0.2	-
9977	531567.65	4186372.30	Картометрический метод	0.2	-
9978	531578.25	4186379.50	Картометрический метод	0.2	-

2. Сведения о характерных точках границ объекта					
Обозначение характерных точек части границы	Координаты, м		Метод определения координат характерной точки	Средняя квадратическая погрешность положения характерной точки (M <sub>t</sub> ), м	Описание обозначения точки на местности (при наличии)
	X	Y			
1	2	3	4	5	6
9966	531586.35	4186397.75	Картометрический метод	0.2	-
Л-397					
9979	530661.20	4187125.50	Картометрический метод	0.2	-
9980	530640.65	4187138.35	Картометрический метод	0.2	-
9981	530601.60	4187115.75	Картометрический метод	0.2	-
9982	530610.35	4187101.85	Картометрический метод	0.2	-
9983	530641.70	4187110.60	Картометрический метод	0.2	-
9979	530661.20	4187125.50	Картометрический метод	0.2	-
Л-398					
9984	531085.15	4187005.95	Картометрический метод	0.2	-
9985	531084.55	4187018.20	Картометрический метод	0.2	-
9986	530998.05	4187044.40	Картометрический метод	0.2	-
9987	530980.65	4187024.30	Картометрический метод	0.2	-
9988	530996.20	4186996.80	Картометрический метод	0.2	-
9989	530982.50	4186977.60	Картометрический метод	0.2	-
9990	530950.45	4186968.45	Картометрический метод	0.2	-
9991	530912.90	4186883.35	Картометрический метод	0.2	-
9992	530865.30	4186840.30	Картометрический метод	0.2	-
9993	530895.50	4186801.85	Картометрический метод	0.2	-
9994	530933.95	4186835.75	Картометрический метод	0.2	-
9995	530983.50	4186826.35	Картометрический метод	0.2	-
9996	530981.85	4186849.15	Картометрический метод	0.2	-
9997	530971.50	4186862.45	Картометрический метод	0.2	-
9998	530963.75	4186860.75	Картометрический метод	0.2	-
9999	530956.70	4186850.20	Картометрический метод	0.2	-
10000	530944.25	4186844.40	Картометрический метод	0.2	-

2. Сведения о характерных точках границ объекта					
Обозначение характерных точек части границы	Координаты, м		Метод определения координат характерной точки	Средняя квадратическая погрешность положения характерной точки (M <sub>t</sub> ), м	Описание обозначения точки на местности (при наличии)
	X	Y			
1	2	3	4	5	6
10001	530935.40	4186845.25	Картометрический метод	0.2	-
10002	530927.25	4186855.60	Картометрический метод	0.2	-
10003	530929.85	4186870.60	Картометрический метод	0.2	-
10004	530936.05	4186880.30	Картометрический метод	0.2	-
10005	530953.70	4186894.05	Картометрический метод	0.2	-
10006	530967.85	4186938.05	Картометрический метод	0.2	-
10007	530986.35	4186950.50	Картометрический метод	0.2	-
10008	531005.45	4186955.65	Картометрический метод	0.2	-
10009	531035.35	4186987.45	Картометрический метод	0.2	-
10010	531043.70	4186991.95	Картометрический метод	0.2	-
10011	531070.35	4186992.80	Картометрический метод	0.2	-
10012	531083.05	4186996.70	Картометрический метод	0.2	-
9984	531085.15	4187005.95	Картометрический метод	0.2	-
Л-399					
10013	531118.05	4186944.85	Картометрический метод	0.2	-
10014	531112.90	4186947.75	Картометрический метод	0.2	-
10015	531103.85	4186953.30	Картометрический метод	0.2	-
10016	531100.20	4186950.95	Картометрический метод	0.2	-
10017	531092.25	4186907.35	Картометрический метод	0.2	-
10018	531081.30	4186879.25	Картометрический метод	0.2	-
10019	531054.45	4186875.55	Картометрический метод	0.2	-
10020	531043.95	4186870.40	Картометрический метод	0.2	-
10021	531031.90	4186839.30	Картометрический метод	0.2	-
10022	531021.60	4186830.90	Картометрический метод	0.2	-
10023	531000.30	4186823.15	Картометрический метод	0.2	-
10024	531006.30	4186822.00	Картометрический метод	0.2	-

2. Сведения о характерных точках границ объекта					
Обозначение характерных точек части границы	Координаты, м		Метод определения координат характерной точки	Средняя квадратическая погрешность положения характерной точки (M <sub>t</sub> ), м	Описание обозначения точки на местности (при наличии)
	X	Y			
1	2	3	4	5	6
10025	531035.60	4186809.20	Картометрический метод	0.2	-
10026	531049.30	4186825.65	Картометрический метод	0.2	-
10027	531055.75	4186853.10	Картометрический метод	0.2	-
10028	531099.70	4186852.20	Картометрический метод	0.2	-
10029	531112.50	4186861.35	Картометрический метод	0.2	-
10030	531110.70	4186913.55	Картометрический метод	0.2	-
10013	531118.05	4186944.85	Картометрический метод	0.2	-
Л-400					
10031	531557.50	4187618.95	Картометрический метод	0.2	-
10032	531539.35	4187652.80	Картометрический метод	0.2	-
10033	531522.55	4187672.45	Картометрический метод	0.2	-
10034	531507.25	4187652.10	Картометрический метод	0.2	-
10035	531484.40	4187644.50	Картометрический метод	0.2	-
10036	531474.25	4187642.80	Картометрический метод	0.2	-
10037	531464.09	4187634.32	Картометрический метод	0.2	-
10038	531464.50	4187627.65	Картометрический метод	0.2	-
10039	531487.30	4187608.15	Картометрический метод	0.2	-
10040	531485.35	4187599.95	Картометрический метод	0.2	-
10041	531435.75	4187578.05	Картометрический метод	0.2	-
10042	531394.95	4187545.00	Картометрический метод	0.2	-
10043	531376.45	4187535.75	Картометрический метод	0.2	-
10044	531312.85	4187524.35	Картометрический метод	0.2	-
10045	531296.10	4187518.80	Картометрический метод	0.2	-
10046	531289.00	4187510.85	Картометрический метод	0.2	-
10047	531287.20	4187505.90	Картометрический метод	0.2	-
10048	531293.85	4187505.65	Картометрический метод	0.2	-

2. Сведения о характерных точках границ объекта					
Обозначение характерных точек части границы	Координаты, м		Метод определения координат характерной точки	Средняя квадратическая погрешность положения характерной точки (Mt), м	Описание обозначения точки на местности (при наличии)
	X	Y			
1	2	3	4	5	6
10049	531315.85	4187501.40	Картометрический метод	0.2	-
10050	531339.60	4187480.25	Картометрический метод	0.2	-
10051	531351.65	4187482.10	Картометрический метод	0.2	-
10052	531355.70	4187482.75	Картометрический метод	0.2	-
10053	531368.35	4187471.75	Картометрический метод	0.2	-
10054	531378.50	4187471.75	Картометрический метод	0.2	-
10055	531382.75	4187443.80	Картометрический метод	0.2	-
10056	531398.85	4187430.30	Картометрический метод	0.2	-
10057	531406.90	4187429.20	Картометрический метод	0.2	-
10058	531411.60	4187420.10	Картометрический метод	0.2	-
10059	531392.95	4187415.05	Картометрический метод	0.2	-
10060	531401.10	4187398.60	Картометрический метод	0.2	-
10061	531394.65	4187386.25	Картометрический метод	0.2	-
10062	531387.00	4187388.80	Картометрический метод	0.2	-
10063	531367.50	4187398.95	Картометрический метод	0.2	-
10064	531357.40	4187395.55	Картометрический метод	0.2	-
10065	531355.70	4187368.50	Картометрический метод	0.2	-
10066	531388.70	4187332.95	Картометрический метод	0.2	-
10067	531395.45	4187328.70	Картометрический метод	0.2	-
10068	531418.85	4187330.00	Картометрический метод	0.2	-
10069	531441.20	4187310.05	Картометрический метод	0.2	-
10070	531474.25	4187282.10	Картометрический метод	0.2	-
10071	531486.10	4187277.85	Картометрический метод	0.2	-
10072	531503.90	4187288.05	Картометрический метод	0.2	-
10073	531510.65	4187294.80	Картометрический метод	0.2	-
10074	531511.50	4187308.40	Картометрический метод	0.2	-



2. Сведения о характерных точках границ объекта					
Обозначение характерных точек части границы	Координаты, м		Метод определения координат характерной точки	Средняя квадратическая погрешность положения характерной точки (M <sub>t</sub> ), м	Описание обозначения точки на местности (при наличии)
	X	Y			
1	2	3	4	5	6
10075	531490.35	4187346.45	Картометрический метод	0.2	-
10076	531490.35	4187353.25	Картометрический метод	0.2	-
10077	531497.95	4187371.90	Картометрический метод	0.2	-
10078	531512.40	4187387.10	Картометрический метод	0.2	-
10079	531505.60	4187392.20	Картометрический метод	0.2	-
10080	531504.75	4187400.65	Картометрический метод	0.2	-
10081	531516.60	4187417.60	Картометрический метод	0.2	-
10082	531519.15	4187431.15	Картометрический метод	0.2	-
10083	531514.05	4187449.75	Картометрический метод	0.2	-
10084	531508.70	4187471.10	Картометрический метод	0.2	-
10085	531501.85	4187501.35	Картометрический метод	0.2	-
10086	531523.40	4187512.40	Картометрический метод	0.2	-
10087	531541.20	4187522.55	Картометрический метод	0.2	-
10088	531539.45	4187532.70	Картометрический метод	0.2	-
10089	531537.80	4187545.45	Картометрический метод	0.2	-
10090	531541.20	4187554.75	Картометрический метод	0.2	-
10091	531556.40	4187565.75	Картометрический метод	0.2	-
10031	531557.50	4187618.95	Картометрический метод	0.2	-
Л-401					
10092	531486.95	4187716.45	Картометрический метод	0.2	-
10093	531474.25	4187734.25	Картометрический метод	0.2	-
10094	531470.90	4187753.70	Картометрический метод	0.2	-
10095	531466.65	4187754.60	Картометрический метод	0.2	-
10096	531389.60	4187771.50	Картометрический метод	0.2	-
10097	531374.85	4187770.30	Картометрический метод	0.2	-
10098	531364.40	4187764.25	Картометрический метод	0.2	-

2. Сведения о характерных точках границ объекта					
Обозначение характерных точек части границы	Координаты, м		Метод определения координат характерной точки	Средняя квадратическая погрешность положения характерной точки (M <sub>t</sub> ), м	Описание обозначения точки на местности (при наличии)
	X	Y			
1	2	3	4	5	6
10099	531358.90	4187755.30	Картометрический метод	0.2	-
10100	531352.55	4187678.85	Картометрический метод	0.2	-
10101	531338.35	4187641.20	Картометрический метод	0.2	-
10102	531316.35	4187602.15	Картометрический метод	0.2	-
10103	531301.00	4187582.20	Картометрический метод	0.2	-
10104	531276.95	4187557.85	Картометрический метод	0.2	-
10105	531249.15	4187538.75	Картометрический метод	0.2	-
10106	531307.25	4187550.10	Картометрический метод	0.2	-
10107	531394.90	4187591.55	Картометрический метод	0.2	-
10108	531436.40	4187607.25	Картометрический метод	0.2	-
10109	531450.80	4187627.65	Картометрический метод	0.2	-
10110	531455.00	4187635.50	Картометрический метод	0.2	-
10111	531448.00	4187639.40	Картометрический метод	0.2	-
10112	531462.40	4187652.10	Картометрический метод	0.2	-
10113	531457.35	4187678.35	Картометрический метод	0.2	-
10114	531470.00	4187699.50	Картометрический метод	0.2	-
10092	531486.95	4187716.45	Картометрический метод	0.2	-
Л-402					
10115	532195.95	4187112.35	Картометрический метод	0.2	-
10116	532183.85	4187118.05	Картометрический метод	0.2	-
10117	532160.10	4187135.35	Картометрический метод	0.2	-
10118	532117.80	4187178.95	Картометрический метод	0.2	-
10119	532097.90	4187194.20	Картометрический метод	0.2	-
10120	532089.85	4187196.35	Картометрический метод	0.2	-
10121	532080.50	4187190.80	Картометрический метод	0.2	-
10122	532080.95	4187173.90	Картометрический метод	0.2	-

2. Сведения о характерных точках границ объекта					
Обозначение характерных точек части границы	Координаты, м		Метод определения координат характерной точки	Средняя квадратическая погрешность положения характерной точки (Mt), м	Описание обозначения точки на местности (при наличии)
	X	Y			
1	2	3	4	5	6
10123	532089.85	4187155.65	Картометрический метод	0.2	-
10124	532090.70	4187144.65	Картометрический метод	0.2	-
10125	532097.90	4187126.90	Картометрический метод	0.2	-
10126	532096.20	4187121.40	Картометрический метод	0.2	-
10127	532077.15	4187076.95	Картометрический метод	0.2	-
10128	532074.60	4187068.90	Картометрический метод	0.2	-
10129	532080.10	4187051.15	Картометрический метод	0.2	-
10130	532100.45	4187029.10	Картометрический метод	0.2	-
10131	532110.60	4187013.45	Картометрический метод	0.2	-
10132	532109.75	4187001.20	Картометрический метод	0.2	-
10133	532080.50	4186979.15	Картометрический метод	0.2	-
10134	532079.65	4186969.85	Картометрический метод	0.2	-
10135	532092.40	4186944.00	Картометрический метод	0.2	-
10136	532100.10	4186942.05	Картометрический метод	0.2	-
10137	532094.75	4186930.95	Картометрический метод	0.2	-
10138	532089.40	4186935.95	Картометрический метод	0.2	-
10139	532080.50	4186933.05	Картометрический метод	0.2	-
10140	532073.35	4186935.55	Картометрический метод	0.2	-
10141	532048.75	4186966.45	Картометрический метод	0.2	-
10142	532040.30	4186972.80	Картометрический метод	0.2	-
10143	532027.15	4186969.40	Картометрический метод	0.2	-
10144	532005.55	4186949.50	Картометрический метод	0.2	-
10145	531989.90	4186938.10	Картометрический метод	0.2	-
10146	531975.10	4186924.95	Картометрический метод	0.2	-
10147	531972.10	4186916.95	Картометрический метод	0.2	-
10148	531975.50	4186910.15	Картометрический метод	0.2	-

2. Сведения о характерных точках границ объекта					
Обозначение характерных точек части границы	Координаты, м		Метод определения координат характерной точки	Средняя квадратическая погрешность положения характерной точки (Мт), м	Описание обозначения точки на местности (при наличии)
	X	Y			
1	2	3	4	5	6
10149	532017.45	4186876.70	Картометрический метод	0.2	-
10150	532022.10	4186869.10	Картометрический метод	0.2	-
10151	532031.00	4186871.65	Картометрический метод	0.2	-
10152	532036.05	4186868.70	Картометрический метод	0.2	-
10153	532040.30	4186863.60	Картометрический метод	0.2	-
10154	532051.90	4186843.00	Картометрический метод	0.2	-
10155	532150.80	4187033.10	Картометрический метод	0.2	-
10115	532195.95	4187112.35	Картометрический метод	0.2	-
Л-403					
10156	531982.00	4186733.75	Картометрический метод	0.2	-
10157	531957.70	4186751.00	Картометрический метод	0.2	-
10158	531960.75	4186765.05	Картометрический метод	0.2	-
10159	531966.35	4186789.55	Картометрический метод	0.2	-
10160	531966.80	4186813.05	Картометрический метод	0.2	-
10161	531967.65	4186823.60	Картометрический метод	0.2	-
10162	531952.60	4186815.80	Картометрический метод	0.2	-
10163	531935.90	4186815.15	Картометрический метод	0.2	-
10164	531928.05	4186809.65	Картометрический метод	0.2	-
10165	531921.70	4186798.85	Картометрический метод	0.2	-
10166	531921.50	4186781.70	Картометрический метод	0.2	-
10167	531926.80	4186765.40	Картометрический метод	0.2	-
10168	531934.85	4186746.75	Картометрический метод	0.2	-
10169	531931.15	4186717.95	Картометрический метод	0.2	-
10170	531944.35	4186678.15	Картометрический метод	0.2	-
10156	531982.00	4186733.75	Картометрический метод	0.2	-
Л-404					

2. Сведения о характерных точках границ объекта					
Обозначение характерных точек части границы	Координаты, м		Метод определения координат характерной точки	Средняя квадратическая погрешность положения характерной точки (Mt), м	Описание обозначения точки на местности (при наличии)
	X	Y			
1	2	3	4	5	6
10171	532065.70	4187060.85	Картометрический метод	0.2	-
10172	532064.45	4187065.95	Картометрический метод	0.2	-
10173	532055.95	4187071.85	Картометрический метод	0.2	-
10174	532019.10	4187043.50	Картометрический метод	0.2	-
10175	532031.80	4187018.50	Картометрический метод	0.2	-
10176	532045.80	4187026.15	Картометрический метод	0.2	-
10177	532059.35	4187043.50	Картометрический метод	0.2	-
10171	532065.70	4187060.85	Картометрический метод	0.2	-
Л-405					
10178	531672.05	4187514.10	Картометрический метод	0.2	-
10179	531670.55	4187535.85	Картометрический метод	0.2	-
10180	531642.15	4187591.15	Картометрический метод	0.2	-
10181	531623.75	4187596.20	Картометрический метод	0.2	-
10182	531611.90	4187598.75	Картометрический метод	0.2	-
10183	531600.90	4187603.85	Картометрический метод	0.2	-
10184	531594.95	4187593.70	Картометрический метод	0.2	-
10185	531592.15	4187560.15	Картометрический метод	0.2	-
10186	531586.45	4187525.95	Картометрический метод	0.2	-
10187	531580.85	4187515.15	Картометрический метод	0.2	-
10188	531578.70	4187504.70	Картометрический метод	0.2	-
10189	531589.00	4187480.25	Картометрический метод	0.2	-
10190	531608.50	4187478.55	Картометрический метод	0.2	-
10191	531619.55	4187463.30	Картометрический метод	0.2	-
10192	531626.30	4187454.00	Картометрический метод	0.2	-
10193	531637.30	4187450.60	Картометрический метод	0.2	-
10194	531647.50	4187448.90	Картометрический метод	0.2	-

2. Сведения о характерных точках границ объекта					
Обозначение характерных точек части границы	Координаты, м		Метод определения координат характерной точки	Средняя квадратическая погрешность положения характерной точки (Mt), м	Описание обозначения точки на местности (при наличии)
	X	Y			
1	2	3	4	5	6
10195	531658.50	4187468.35	Картометрический метод	0.2	-
10196	531665.05	4187503.00	Картометрический метод	0.2	-
10178	531672.05	4187514.10	Картометрический метод	0.2	-
Л-406					
10197	531905.40	4187695.85	Картометрический метод	0.2	-
10198	531902.85	4187702.20	Картометрический метод	0.2	-
10199	531895.65	4187707.75	Картометрический метод	0.2	-
10200	531880.00	4187691.60	Картометрический метод	0.2	-
10201	531865.15	4187679.35	Картометрический метод	0.2	-
10202	531864.30	4187669.65	Картометрический метод	0.2	-
10203	531866.90	4187661.15	Картометрический метод	0.2	-
10204	531873.20	4187653.95	Картометрический метод	0.2	-
10205	531880.00	4187652.25	Картометрический метод	0.2	-
10206	531890.15	4187653.10	Картометрический метод	0.2	-
10207	531896.10	4187658.15	Картометрический метод	0.2	-
10208	531899.90	4187666.65	Картометрический метод	0.2	-
10209	531898.60	4187675.95	Картометрический метод	0.2	-
10197	531905.40	4187695.85	Картометрический метод	0.2	-
Л-407					
10210	532171.60	4187912.05	Картометрический метод	0.2	-
10211	532170.75	4187943.35	Картометрический метод	0.2	-
10212	532169.90	4187956.05	Картометрический метод	0.2	-
10213	532158.05	4187963.65	Картометрический метод	0.2	-
10214	532134.30	4187943.35	Картометрический метод	0.2	-
10215	532125.85	4187934.05	Картометрический метод	0.2	-
10216	532121.60	4187925.55	Картометрический метод	0.2	-

2. Сведения о характерных точках границ объекта					
Обозначение характерных точек части границы	Координаты, м		Метод определения координат характерной точки	Средняя квадратическая погрешность положения характерной точки (Mt), м	Описание обозначения точки на местности (при наличии)
	X	Y			
1	2	3	4	5	6
10217	532103.80	4187903.55	Картометрический метод	0.2	-
10218	532083.50	4187887.50	Картометрический метод	0.2	-
10219	532058.90	4187877.30	Картометрический метод	0.2	-
10220	532048.75	4187869.70	Картометрический метод	0.2	-
10221	532027.55	4187859.55	Картометрический метод	0.2	-
10222	531997.90	4187856.95	Картометрический метод	0.2	-
10223	531986.90	4187840.90	Картометрический метод	0.2	-
10224	531979.25	4187826.50	Картометрический метод	0.2	-
10225	531977.60	4187817.20	Картометрический метод	0.2	-
10226	531982.65	4187807.85	Картометрический метод	0.2	-
10227	532001.30	4187798.55	Картометрический метод	0.2	-
10228	532014.00	4187793.45	Картометрический метод	0.2	-
10229	532024.15	4187799.45	Картометрический метод	0.2	-
10230	532031.80	4187809.60	Картометрический метод	0.2	-
10231	532034.30	4187820.60	Картометрический метод	0.2	-
10232	532025.00	4187835.80	Картометрический метод	0.2	-
10233	532026.70	4187845.15	Картометрический метод	0.2	-
10234	532033.50	4187842.60	Картометрический метод	0.2	-
10235	532045.35	4187834.15	Картометрический метод	0.2	-
10236	532062.30	4187830.75	Картометрический метод	0.2	-
10237	532070.80	4187824.80	Картометрический метод	0.2	-
10238	532081.80	4187812.95	Картометрический метод	0.2	-
10239	532095.35	4187813.80	Картометрический метод	0.2	-
10240	532113.95	4187837.50	Картометрический метод	0.2	-
10241	532136.00	4187842.60	Картометрический метод	0.2	-
10242	532158.05	4187853.60	Картометрический метод	0.2	-

2. Сведения о характерных точках границ объекта					
Обозначение характерных точек части границы	Координаты, м		Метод определения координат характерной точки	Средняя квадратическая погрешность положения характерной точки (M <sub>t</sub> ), м	Описание обозначения точки на местности (при наличии)
	X	Y			
1	2	3	4	5	6
10243	532169.05	4187872.25	Картометрический метод	0.2	-
10210	532171.60	4187912.05	Картометрический метод	0.2	-
Л-408					
10244	532634.15	4188127.10	Картометрический метод	0.2	-
10245	532634.15	4188146.55	Картометрический метод	0.2	-
10246	532629.95	4188152.50	Картометрический метод	0.2	-
10247	532602.00	4188165.20	Картометрический метод	0.2	-
10248	532593.50	4188166.05	Картометрический метод	0.2	-
10249	532586.75	4188157.55	Картометрический метод	0.2	-
10250	532590.15	4188131.35	Картометрический метод	0.2	-
10251	532587.60	4188122.00	Картометрический метод	0.2	-
10252	532600.30	4188103.40	Картометрический метод	0.2	-
10253	532618.95	4188107.60	Картометрический метод	0.2	-
10254	532626.55	4188110.15	Картометрический метод	0.2	-
10244	532634.15	4188127.10	Картометрический метод	0.2	-
Л-409					
10255	532474.95	4188144.85	Картометрический метод	0.2	-
10256	532474.05	4188166.05	Картометрический метод	0.2	-
10257	532471.55	4188175.35	Картометрический метод	0.2	-
10258	532466.45	4188181.25	Картометрический метод	0.2	-
10259	532456.25	4188177.85	Картометрический метод	0.2	-
10260	532449.50	4188173.65	Картометрический метод	0.2	-
10261	532444.45	4188155.05	Картометрический метод	0.2	-
10262	532455.45	4188138.95	Картометрический метод	0.2	-
10263	532462.20	4188136.40	Картометрический метод	0.2	-
10255	532474.95	4188144.85	Картометрический метод	0.2	-



2. Сведения о характерных точках границ объекта					
Обозначение характерных точек части границы	Координаты, м		Метод определения координат характерной точки	Средняя квадратическая погрешность положения характерной точки (Mt), м	Описание обозначения точки на местности (при наличии)
	X	Y			
1	2	3	4	5	6
Л-410					
10264	532562.85	4188237.20	Картометрический метод	0.2	-
10265	532556.25	4188243.95	Картометрический метод	0.2	-
10266	532531.40	4188255.30	Картометрический метод	0.2	-
10267	532517.35	4188230.85	Картометрический метод	0.2	-
10268	532526.90	4188226.30	Картометрический метод	0.2	-
10269	532538.60	4188215.95	Картометрический метод	0.2	-
10270	532560.55	4188226.75	Картометрический метод	0.2	-
10264	532562.85	4188237.20	Картометрический метод	0.2	-
Л-411					
10271	532006.45	4188298.25	Картометрический метод	0.2	-
10272	532000.15	4188311.65	Картометрический метод	0.2	-
10273	531931.55	4188371.65	Картометрический метод	0.2	-
10274	531851.40	4188448.30	Картометрический метод	0.2	-
10275	531849.80	4188444.25	Картометрический метод	0.2	-
10276	531818.95	4188443.45	Картометрический метод	0.2	-
10277	531801.90	4188456.45	Картометрический метод	0.2	-
10278	531795.40	4188462.90	Картометрический метод	0.2	-
10279	531790.05	4188480.05	Картометрический метод	0.2	-
10280	531789.70	4188503.45	Картометрический метод	0.2	-
10281	531794.60	4188511.60	Картометрический метод	0.2	-
10282	531785.65	4188517.25	Картометрический метод	0.2	-
10283	531789.70	4188570.80	Картометрический метод	0.2	-
10284	531800.25	4188615.40	Картометрический метод	0.2	-
10285	531803.50	4188625.15	Картометрический метод	0.2	-
10286	531804.30	4188654.35	Картометрический метод	0.2	-

2. Сведения о характерных точках границ объекта					
Обозначение характерных точек части границы	Координаты, м		Метод определения координат характерной точки	Средняя квадратическая погрешность положения характерной точки (M <sub>t</sub> ), м	Описание обозначения точки на местности (при наличии)
	X	Y			
1	2	3	4	5	6
10287	531805.95	4188676.25	Картометрический метод	0.2	-
10288	531741.85	4188699.80	Картометрический метод	0.2	-
10289	531756.45	4188663.25	Картометрический метод	0.2	-
10290	531758.80	4188653.50	Картометрический метод	0.2	-
10291	531757.25	4188641.35	Картометрический метод	0.2	-
10292	531765.00	4188622.25	Картометрический метод	0.2	-
10293	531762.60	4188601.60	Картометрический метод	0.2	-
10294	531764.65	4188586.40	Картометрический метод	0.2	-
10295	531761.50	4188563.90	Картометрический метод	0.2	-
10296	531747.70	4188535.35	Картометрический метод	0.2	-
10297	531736.15	4188520.50	Картометрический метод	0.2	-
10298	531693.35	4188524.95	Картометрический метод	0.2	-
10299	531659.85	4188527.80	Картометрический метод	0.2	-
10300	531644.45	4188513.20	Картометрический метод	0.2	-
10301	531633.85	4188497.80	Картометрический метод	0.2	-
10302	531634.40	4188484.05	Картометрический метод	0.2	-
10303	531648.50	4188464.50	Картометрический метод	0.2	-
10304	531675.25	4188436.15	Картометрический метод	0.2	-
10305	531702.85	4188419.90	Картометрический метод	0.2	-
10306	531750.75	4188407.75	Картометрический метод	0.2	-
10307	531766.65	4188400.65	Картометрический метод	0.2	-
10308	531785.90	4188393.55	Картометрический метод	0.2	-
10309	531807.80	4188364.40	Картометрический метод	0.2	-
10310	531840.05	4188326.60	Картометрический метод	0.2	-
10311	531857.10	4188317.70	Картометрический метод	0.2	-
10312	531867.65	4188309.60	Картометрический метод	0.2	-

2. Сведения о характерных точках границ объекта					
Обозначение характерных точек части границы	Координаты, м		Метод определения координат характерной точки	Средняя квадратическая погрешность положения характерной точки (M <sub>t</sub> ), м	Описание обозначения точки на местности (при наличии)
	X	Y			
1	2	3	4	5	6
10313	531887.95	4188305.55	Картометрический метод	0.2	-
10314	531911.70	4188292.15	Картометрический метод	0.2	-
10315	531925.25	4188282.85	Картометрический метод	0.2	-
10316	531943.90	4188279.60	Картометрический метод	0.2	-
10317	531978.05	4188288.50	Картометрический метод	0.2	-
10318	531995.90	4188292.55	Картометрический метод	0.2	-
10271	532006.45	4188298.25	Картометрический метод	0.2	-
Л-412					
10319	532262.10	4188084.10	Картометрический метод	0.2	-
10320	532248.30	4188107.60	Картометрический метод	0.2	-
10321	532165.50	4188078.40	Картометрический метод	0.2	-
10322	532176.10	4188071.90	Картометрический метод	0.2	-
10323	532159.85	4188052.45	Картометрический метод	0.2	-
10324	532150.10	4188054.05	Картометрический метод	0.2	-
10325	532142.80	4188058.95	Картометрический метод	0.2	-
10326	532126.60	4188052.45	Картометрический метод	0.2	-
10327	532107.90	4188041.10	Картометрический метод	0.2	-
10328	532079.50	4188033.00	Картометрический метод	0.2	-
10329	532067.30	4188035.45	Картометрический метод	0.2	-
10330	532047.05	4188029.75	Картометрический метод	0.2	-
10331	532023.50	4188018.35	Картометрический метод	0.2	-
10332	532017.00	4188001.35	Картометрический метод	0.2	-
10333	532010.50	4187972.95	Картометрический метод	0.2	-
10334	532013.75	4187966.45	Картометрический метод	0.2	-
10335	532020.25	4187960.80	Картометрический метод	0.2	-
10336	532040.50	4187957.55	Картометрический метод	0.2	-

2. Сведения о характерных точках границ объекта					
Обозначение характерных точек части границы	Координаты, м		Метод определения координат характерной точки	Средняя квадратическая погрешность положения характерной точки (Mt), м	Описание обозначения точки на местности (при наличии)
	X	Y			
1	2	3	4	5	6
10337	532057.60	4187966.45	Картометрический метод	0.2	-
10338	532095.70	4187995.65	Картометрический метод	0.2	-
10339	532123.30	4188005.40	Картометрический метод	0.2	-
10340	532172.85	4188031.35	Картометрический метод	0.2	-
10341	532225.60	4188046.80	Картометрический метод	0.2	-
10342	532249.15	4188063.00	Картометрический метод	0.2	-
10319	532262.10	4188084.10	Картометрический метод	0.2	-
Л-413					
10343	532367.65	4188162.80	Картометрический метод	0.2	-
10344	532358.70	4188179.80	Картометрический метод	0.2	-
10345	532340.85	4188214.70	Картометрический метод	0.2	-
10346	532332.75	4188220.35	Картометрический метод	0.2	-
10347	532327.05	4188229.30	Картометрический метод	0.2	-
10348	532320.60	4188249.55	Картометрический метод	0.2	-
10349	532314.05	4188256.05	Картометрический метод	0.2	-
10350	532281.60	4188274.70	Картометрический метод	0.2	-
10351	532261.30	4188282.85	Картометрический метод	0.2	-
10352	532243.45	4188303.10	Картометрический метод	0.2	-
10353	532233.70	4188303.95	Картометрический метод	0.2	-
10354	532202.85	4188290.95	Картометрический метод	0.2	-
10355	532162.30	4188263.35	Картометрический метод	0.2	-
10356	532157.45	4188255.25	Картометрический метод	0.2	-
10357	532144.45	4188247.95	Картометрический метод	0.2	-
10358	532137.10	4188252.85	Картометрический метод	0.2	-
10359	532082.70	4188303.95	Картометрический метод	0.2	-
10360	532037.30	4188282.85	Картометрический метод	0.2	-

2. Сведения о характерных точках границ объекта					
Обозначение характерных точек части границы	Координаты, м		Метод определения координат характерной точки	Средняя квадратическая погрешность положения характерной точки (Мт), м	Описание обозначения точки на местности (при наличии)
	X	Y			
1	2	3	4	5	6
10361	532016.20	4188274.70	Картометрический метод	0.2	-
10362	532019.45	4188260.90	Картометрический метод	0.2	-
10363	532043.80	4188235.75	Картометрический метод	0.2	-
10364	532056.75	4188220.35	Картометрический метод	0.2	-
10365	532078.70	4188199.25	Картометрический метод	0.2	-
10366	532107.10	4188180.60	Картометрический метод	0.2	-
10367	532126.60	4188174.15	Картометрический метод	0.2	-
10368	532152.55	4188174.95	Картометрический метод	0.2	-
10369	532214.25	4188193.60	Картометрический метод	0.2	-
10370	532265.40	4188209.80	Картометрический метод	0.2	-
10371	532285.65	4188193.60	Картометрический метод	0.2	-
10372	532277.55	4188165.20	Картометрический метод	0.2	-
10373	532275.90	4188155.45	Картометрический метод	0.2	-
10374	532280.80	4188144.10	Картометрический метод	0.2	-
10375	532288.90	4188131.15	Картометрический метод	0.2	-
10376	532295.40	4188123.00	Картометрический метод	0.2	-
10377	532307.60	4188123.85	Картометрический метод	0.2	-
10378	532346.55	4188148.15	Картометрический метод	0.2	-
10343	532367.65	4188162.80	Картометрический метод	0.2	-
Л-414					
10379	531282.40	4188174.50	Картометрический метод	0.2	-
10380	531277.30	4188191.40	Картометрический метод	0.2	-
10381	531267.15	4188210.90	Картометрический метод	0.2	-
10382	531249.35	4188231.20	Картометрический метод	0.2	-
10383	531228.15	4188244.75	Картометрический метод	0.2	-
10384	531212.95	4188238.00	Картометрический метод	0.2	-

2. Сведения о характерных точках границ объекта					
Обозначение характерных точек части границы	Координаты, м		Метод определения координат характерной точки	Средняя квадратическая погрешность положения характерной точки (Mt), м	Описание обозначения точки на местности (при наличии)
	X	Y			
1	2	3	4	5	6
10385	531201.05	4188241.35	Картометрический метод	0.2	-
10386	531183.25	4188249.00	Картометрический метод	0.2	-
10387	531177.35	4188258.30	Картометрический метод	0.2	-
10388	531157.85	4188263.40	Картометрический метод	0.2	-
10389	531134.95	4188268.45	Картометрический метод	0.2	-
10390	531124.80	4188287.10	Картометрический метод	0.2	-
10391	531112.10	4188304.85	Картометрический метод	0.2	-
10392	531092.60	4188314.20	Картометрический метод	0.2	-
10393	531066.35	4188315.90	Картометрический метод	0.2	-
10394	531057.05	4188316.75	Картометрический метод	0.2	-
10395	531046.90	4188309.95	Картометрический метод	0.2	-
10396	531037.55	4188287.95	Картометрический метод	0.2	-
10397	531034.15	4188276.95	Картометрический метод	0.2	-
10398	531045.15	4188271.85	Картометрический метод	0.2	-
10399	531080.75	4188256.60	Картометрический метод	0.2	-
10400	531113.80	4188239.70	Картометрический метод	0.2	-
10401	531134.15	4188226.95	Картометрический метод	0.2	-
10402	531159.55	4188209.20	Картометрический метод	0.2	-
10403	531174.80	4188187.20	Картометрический метод	0.2	-
10404	531181.60	4188179.60	Картометрический метод	0.2	-
10405	531240.05	4188164.35	Картометрический метод	0.2	-
10406	531251.05	4188156.70	Картометрический метод	0.2	-
10407	531265.45	4188158.40	Картометрический метод	0.2	-
10408	531277.30	4188163.45	Картометрический метод	0.2	-
10379	531282.40	4188174.50	Картометрический метод	0.2	-
Л-415					

2. Сведения о характерных точках границ объекта					
Обозначение характерных точек части границы	Координаты, м		Метод определения координат характерной точки	Средняя квадратическая погрешность положения характерной точки (M <sub>t</sub> ), м	Описание обозначения точки на местности (при наличии)
	X	Y			
1	2	3	4	5	6
10409	532291.35	4188363.10	Картометрический метод	0.2	-
10410	532290.35	4188376.90	Картометрический метод	0.2	-
10411	532279.20	4188403.70	Картометрический метод	0.2	-
10412	532271.85	4188395.60	Картометрический метод	0.2	-
10413	532262.10	4188402.05	Картометрический метод	0.2	-
10414	532252.40	4188397.20	Картометрический метод	0.2	-
10415	532226.40	4188372.05	Картометрический метод	0.2	-
10416	532222.35	4188363.10	Картометрический метод	0.2	-
10417	532251.60	4188335.55	Картометрический метод	0.2	-
10418	532263.15	4188336.80	Картометрический метод	0.2	-
10419	532278.95	4188346.90	Картометрический метод	0.2	-
10409	532291.35	4188363.10	Картометрический метод	0.2	-
Л-416					
10420	532328.70	4188467.80	Картометрический метод	0.2	-
10421	532322.80	4188486.00	Картометрический метод	0.2	-
10422	532294.60	4188505.10	Картометрический метод	0.2	-
10423	532281.40	4188506.30	Картометрический метод	0.2	-
10424	532252.40	4188503.45	Картометрический метод	0.2	-
10425	532240.20	4188502.65	Картометрический метод	0.2	-
10426	532216.65	4188518.90	Картометрический метод	0.2	-
10427	532202.05	4188507.55	Картометрический метод	0.2	-
10428	532191.30	4188506.70	Картометрический метод	0.2	-
10429	532177.10	4188511.15	Картометрический метод	0.2	-
10430	532163.10	4188511.60	Картометрический метод	0.2	-
10431	532169.60	4188499.40	Картометрический метод	0.2	-
10432	532188.45	4188490.45	Картометрический метод	0.2	-

2. Сведения о характерных точках границ объекта					
Обозначение характерных точек части границы	Координаты, м		Метод определения координат характерной точки	Средняя квадратическая погрешность положения характерной точки (M <sub>t</sub> ), м	Описание обозначения точки на местности (при наличии)
	X	Y			
1	2	3	4	5	6
10433	532212.60	4188472.65	Картометрический метод	0.2	-
10434	532219.10	4188460.45	Картометрический метод	0.2	-
10435	532211.80	4188450.75	Картометрический метод	0.2	-
10436	532202.85	4188452.35	Картометрический метод	0.2	-
10437	532197.20	4188458.05	Картометрический метод	0.2	-
10438	532183.40	4188475.90	Картометрический метод	0.2	-
10439	532174.45	4188482.40	Картометрический метод	0.2	-
10440	532159.05	4188479.95	Картометрический метод	0.2	-
10441	532144.45	4188476.70	Картометрический метод	0.2	-
10442	532141.20	4188452.35	Картометрический метод	0.2	-
10443	532143.65	4188448.30	Картометрический метод	0.2	-
10444	532159.85	4188424.75	Картометрический метод	0.2	-
10445	532178.75	4188430.45	Картометрический метод	0.2	-
10446	532205.50	4188431.65	Картометрический метод	0.2	-
10447	532238.00	4188417.90	Картометрический метод	0.2	-
10448	532249.95	4188412.60	Картометрический метод	0.2	-
10449	532258.85	4188411.00	Картометрический метод	0.2	-
10450	532276.75	4188423.15	Картометрический метод	0.2	-
10451	532284.70	4188430.85	Картометрический метод	0.2	-
10452	532295.20	4188437.35	Картометрический метод	0.2	-
10453	532312.45	4188435.35	Картометрический метод	0.2	-
10454	532321.40	4188436.15	Картометрический метод	0.2	-
10420	532328.70	4188467.80	Картометрический метод	0.2	-
Л-417					
10455	531632.25	4188539.15	Картометрический метод	0.2	-
10456	531594.90	4188578.10	Картометрический метод	0.2	-



2. Сведения о характерных точках границ объекта					
Обозначение характерных точек части границы	Координаты, м		Метод определения координат характерной точки	Средняя квадратическая погрешность положения характерной точки (M <sub>t</sub> ), м	Описание обозначения точки на местности (при наличии)
	X	Y			
1	2	3	4	5	6
10457	531586.00	4188579.70	Картометрический метод	0.2	-
10458	531576.25	4188574.05	Картометрический метод	0.2	-
10459	531569.75	4188565.90	Картометрический метод	0.2	-
10460	531575.45	4188559.45	Картометрический метод	0.2	-
10461	531586.80	4188536.70	Картометрический метод	0.2	-
10462	531603.05	4188518.90	Картометрический метод	0.2	-
10463	531607.90	4188514.00	Картометрический метод	0.2	-
10464	531617.10	4188512.70	Картометрический метод	0.2	-
10455	531632.25	4188539.15	Картометрический метод	0.2	-
Л-418					
10465	532129.00	4188515.60	Картометрический метод	0.2	-
10466	532120.05	4188531.05	Картометрический метод	0.2	-
10467	532128.20	4188537.55	Картометрический метод	0.2	-
10468	532116.05	4188561.85	Картометрический метод	0.2	-
10469	532090.85	4188609.75	Картометрический метод	0.2	-
10470	532084.40	4188618.65	Картометрический метод	0.2	-
10471	532062.45	4188617.00	Картометрический метод	0.2	-
10472	532026.75	4188609.75	Картометрический метод	0.2	-
10473	531989.80	4188600.40	Картометрический метод	0.2	-
10474	532034.85	4188570.35	Картометрический метод	0.2	-
10475	532092.50	4188536.70	Картометрический метод	0.2	-
10476	532119.25	4188518.90	Картометрический метод	0.2	-
10465	532129.00	4188515.60	Картометрический метод	0.2	-
Л-419					
10477	531974.80	4188640.55	Картометрический метод	0.2	-
10478	531974.80	4188672.20	Картометрический метод	0.2	-

2. Сведения о характерных точках границ объекта					
Обозначение характерных точек части границы	Координаты, м		Метод определения координат характерной точки	Средняя квадратическая погрешность положения характерной точки (Mt), м	Описание обозначения точки на местности (при наличии)
	X	Y			
1	2	3	4	5	6
10479	531953.30	4188695.70	Картометрический метод	0.2	-
10480	531950.05	4188684.75	Картометрический метод	0.2	-
10481	531937.05	4188671.40	Картометрический метод	0.2	-
10482	531930.95	4188650.30	Картометрический метод	0.2	-
10483	531970.35	4188610.90	Картометрический метод	0.2	-
10477	531974.80	4188640.55	Картометрический метод	0.2	-
Л-420					
10484	531919.60	4188686.80	Картометрический метод	0.2	-
10485	531914.70	4188709.50	Картометрический метод	0.2	-
10486	531907.85	4188733.45	Картометрический метод	0.2	-
10487	531890.40	4188731.40	Картометрический метод	0.2	-
10488	531890.40	4188716.80	Картометрический метод	0.2	-
10489	531890.80	4188707.50	Картометрический метод	0.2	-
10490	531892.00	4188689.25	Картометрический метод	0.2	-
10491	531918.85	4188663.55	Картометрический метод	0.2	-
10484	531919.60	4188686.80	Картометрический метод	0.2	-
Л-421					
10492	531437.45	4188713.40	Картометрический метод	0.2	-
10493	531436.20	4188723.95	Картометрический метод	0.2	-
10494	531426.00	4188749.80	Картометрический метод	0.2	-
10495	531403.10	4188774.35	Картометрический метод	0.2	-
10496	531396.35	4188778.15	Картометрический метод	0.2	-
10497	531389.15	4188773.10	Картометрический метод	0.2	-
10498	531379.85	4188762.10	Картометрический метод	0.2	-
10499	531376.45	4188749.35	Картометрический метод	0.2	-
10500	531380.65	4188732.85	Картометрический метод	0.2	-

2. Сведения о характерных точках границ объекта					
Обозначение характерных точек части границы	Координаты, м		Метод определения координат характерной точки	Средняя квадратическая погрешность положения характерной точки (Mt), м	Описание обозначения точки на местности (при наличии)
	X	Y			
1	2	3	4	5	6
10501	531392.10	4188718.45	Картометрический метод	0.2	-
10502	531407.80	4188704.10	Картометрический метод	0.2	-
10503	531415.00	4188701.10	Картометрический метод	0.2	-
10504	531425.15	4188703.65	Картометрический метод	0.2	-
10505	531431.50	4188705.35	Картометрический метод	0.2	-
10492	531437.45	4188713.40	Картометрический метод	0.2	-
Л-422					
10506	531952.85	4188850.65	Картометрический метод	0.2	-
10507	531935.25	4188857.55	Картометрический метод	0.2	-
10508	531924.45	4188859.55	Картометрический метод	0.2	-
10509	531924.45	4188893.65	Картометрический метод	0.2	-
10510	531916.35	4188895.25	Картометрический метод	0.2	-
10511	531910.65	4188908.25	Картометрический метод	0.2	-
10512	531910.65	4188953.70	Картометрический метод	0.2	-
10513	531900.90	4188951.25	Картометрический метод	0.2	-
10514	531887.95	4188940.65	Картометрический метод	0.2	-
10515	531887.10	4188928.55	Картометрический метод	0.2	-
10516	531879.25	4188918.80	Картометрический метод	0.2	-
10517	531864.40	4188909.05	Картометрический метод	0.2	-
10518	531832.75	4188929.35	Картометрический метод	0.2	-
10519	531827.05	4188919.60	Картометрический метод	0.2	-
10520	531834.15	4188874.15	Картометрический метод	0.2	-
10521	531833.80	4188857.95	Картометрический метод	0.2	-
10522	531824.65	4188849.85	Картометрический метод	0.2	-
10523	531805.95	4188837.65	Картометрический метод	0.2	-
10524	531755.65	4188842.55	Картометрический метод	0.2	-

2. Сведения о характерных точках границ объекта					
Обозначение характерных точек части границы	Координаты, м		Метод определения координат характерной точки	Средняя квадратическая погрешность положения характерной точки (Mt), м	Описание обозначения точки на местности (при наличии)
	X	Y			
1	2	3	4	5	6
10525	531739.40	4188837.65	Картометрический метод	0.2	-
10526	531732.90	4188819.80	Картометрический метод	0.2	-
10527	531723.75	4188804.80	Картометрический метод	0.2	-
10528	531733.90	4188786.15	Картометрический метод	0.2	-
10529	531762.35	4188782.90	Картометрический метод	0.2	-
10530	531783.85	4188773.60	Картометрический метод	0.2	-
10531	531787.30	4188760.60	Картометрический метод	0.2	-
10532	531782.45	4188740.35	Картометрический метод	0.2	-
10533	531777.55	4188733.85	Картометрический метод	0.2	-
10534	531740.20	4188743.55	Картометрический метод	0.2	-
10535	531732.10	4188738.70	Картометрический метод	0.2	-
10536	531732.10	4188729.80	Картометрический метод	0.2	-
10537	531735.95	4188724.90	Картометрический метод	0.2	-
10538	531766.40	4188702.60	Картометрический метод	0.2	-
10539	531771.85	4188701.40	Картометрический метод	0.2	-
10540	531793.80	4188727.35	Картометрический метод	0.2	-
10541	531801.90	4188731.40	Картометрический метод	0.2	-
10542	531821.40	4188724.95	Картометрический метод	0.2	-
10543	531830.30	4188724.95	Картометрический метод	0.2	-
10544	531850.00	4188736.25	Картометрический метод	0.2	-
10545	531870.05	4188739.50	Картометрический метод	0.2	-
10546	531882.25	4188742.75	Картометрический метод	0.2	-
10547	531895.90	4188757.75	Картометрический метод	0.2	-
10548	531915.75	4188783.70	Картометрический метод	0.2	-
10549	531942.30	4188814.95	Картометрический метод	0.2	-
10550	531949.65	4188836.85	Картометрический метод	0.2	-

2. Сведения о характерных точках границ объекта					
Обозначение характерных точек части границы	Координаты, м		Метод определения координат характерной точки	Средняя квадратическая погрешность положения характерной точки (Mt), м	Описание обозначения точки на местности (при наличии)
	X	Y			
1	2	3	4	5	6
10506	531952.85	4188850.65	Картометрический метод	0.2	-
Л-423					
10551	531376.45	4188848.45	Картометрический метод	0.2	-
10552	531359.05	4188857.30	Картометрический метод	0.2	-
10553	531337.90	4188863.70	Картометрический метод	0.2	-
10554	531320.10	4188861.15	Картометрический метод	0.2	-
10555	531296.35	4188857.75	Картометрический метод	0.2	-
10556	531278.55	4188849.30	Картометрический метод	0.2	-
10557	531261.65	4188832.75	Картометрический метод	0.2	-
10558	531257.40	4188823.90	Картометрический метод	0.2	-
10559	531253.20	4188812.05	Картометрический метод	0.2	-
10560	531254.00	4188803.55	Картометрический метод	0.2	-
10561	531273.90	4188806.10	Картометрический метод	0.2	-
10562	531318.40	4188806.10	Картометрический метод	0.2	-
10563	531352.30	4188807.80	Картометрический метод	0.2	-
10564	531364.60	4188809.05	Картометрический метод	0.2	-
10565	531374.75	4188808.65	Картометрический метод	0.2	-
10566	531370.95	4188825.15	Картометрический метод	0.2	-
10567	531372.20	4188839.55	Картометрический метод	0.2	-
10551	531376.45	4188848.45	Картометрический метод	0.2	-
Л-424					
10568	531551.80	4188833.20	Картометрический метод	0.2	-
10569	531513.70	4188848.45	Картометрический метод	0.2	-
10570	531497.60	4188853.95	Картометрический метод	0.2	-
10571	531476.45	4188856.05	Картометрический метод	0.2	-
10572	531467.95	4188849.30	Картометрический метод	0.2	-

2. Сведения о характерных точках границ объекта					
Обозначение характерных точек части границы	Координаты, м		Метод определения координат характерной точки	Средняя квадратическая погрешность положения характерной точки (Mt), м	Описание обозначения точки на местности (при наличии)
	X	Y			
1	2	3	4	5	6
10573	531480.65	4188838.30	Картометрический метод	0.2	-
10574	531507.30	4188822.20	Картометрический метод	0.2	-
10575	531529.75	4188820.90	Картометрический метод	0.2	-
10576	531539.10	4188821.35	Картометрический метод	0.2	-
10577	531548.45	4188823.00	Картометрический метод	0.2	-
10568	531551.80	4188833.20	Картометрический метод	0.2	-
Л-425					
10578	530570.35	4188337.45	Картометрический метод	0.2	-
10579	530537.10	4188365.25	Картометрический метод	0.2	-
10580	530452.65	4188411.85	Картометрический метод	0.2	-
10581	530425.45	4188397.50	Картометрический метод	0.2	-
10582	530396.15	4188384.60	Картометрический метод	0.2	-
10583	530386.75	4188359.30	Картометрический метод	0.2	-
10584	530434.35	4188329.00	Картометрический метод	0.2	-
10585	530559.90	4188306.20	Картометрический метод	0.2	-
10578	530570.35	4188337.45	Картометрический метод	0.2	-
Л-426					
10586	530373.80	4188386.75	Картометрический метод	0.2	-
10587	530373.30	4188388.05	Картометрический метод	0.2	-
10588	530373.00	4188387.50	Картометрический метод	0.2	-
10586	530373.80	4188386.75	Картометрический метод	0.2	-
Л-427					
10589	529934.20	4188691.00	Картометрический метод	0.2	-
10590	529925.80	4188698.65	Картометрический метод	0.2	-
10591	529918.55	4188703.50	Картометрический метод	0.2	-
10592	529915.65	4188705.40	Картометрический метод	0.2	-

2. Сведения о характерных точках границ объекта					
Обозначение характерных точек части границы	Координаты, м		Метод определения координат характерной точки	Средняя квадратическая погрешность положения характерной точки (Mt), м	Описание обозначения точки на местности (при наличии)
	X	Y			
1	2	3	4	5	6
10593	529907.15	4188711.10	Картометрический метод	0.2	-
10594	529885.60	4188714.40	Картометрический метод	0.2	-
10595	529879.40	4188706.70	Картометрический метод	0.2	-
10596	529878.65	4188699.05	Картометрический метод	0.2	-
10597	529887.05	4188692.10	Картометрический метод	0.2	-
10598	529915.95	4188684.80	Картометрический метод	0.2	-
10599	529919.70	4188684.80	Картометрический метод	0.2	-
10600	529933.10	4188684.80	Картометрический метод	0.2	-
10589	529934.20	4188691.00	Картометрический метод	0.2	-
Л-428					
10601	530347.05	4188436.95	Картометрический метод	0.2	-
10602	530327.92	4188482.70	Картометрический метод	0.2	-
10603	530314.76	4188501.33	Картометрический метод	0.2	-
10604	530300.14	4188501.69	Картометрический метод	0.2	-
10605	530270.90	4188495.84	Картометрический метод	0.2	-
10606	530248.96	4188488.55	Картометрический метод	0.2	-
10607	530226.66	4188463.35	Картометрический метод	0.2	-
10608	530211.32	4188439.95	Картометрический метод	0.2	-
10609	530330.10	4188383.20	Картометрический метод	0.2	-
10601	530347.05	4188436.95	Картометрический метод	0.2	-
Л-429					
10610	530042.40	4187190.45	Картометрический метод	0.2	-
10611	530041.95	4187200.10	Картометрический метод	0.2	-
10612	530036.15	4187207.45	Картометрический метод	0.2	-
10613	530016.30	4187214.45	Картометрический метод	0.2	-
10614	529998.15	4187216.10	Картометрический метод	0.2	-

2. Сведения о характерных точках границ объекта					
Обозначение характерных точек части границы	Координаты, м		Метод определения координат характерной точки	Средняя квадратическая погрешность положения характерной точки (Mt), м	Описание обозначения точки на местности (при наличии)
	X	Y			
1	2	3	4	5	6
10615	529944.35	4187196.95	Картометрический метод	0.2	-
10616	529936.70	4187192.25	Картометрический метод	0.2	-
10617	529936.50	4187185.10	Картометрический метод	0.2	-
10618	529964.40	4187172.00	Картометрический метод	0.2	-
10619	530004.30	4187184.70	Картометрический метод	0.2	-
10610	530042.40	4187190.45	Картометрический метод	0.2	-
Л-430					
10620	530072.55	4187260.60	Картометрический метод	0.2	-
10621	530050.85	4187308.10	Картометрический метод	0.2	-
10622	529992.00	4187313.90	Картометрический метод	0.2	-
10623	529973.95	4187319.05	Картометрический метод	0.2	-
10624	529970.30	4187322.90	Картометрический метод	0.2	-
10625	529975.45	4187349.95	Картометрический метод	0.2	-
10626	529964.70	4187356.65	Картометрический метод	0.2	-
10627	529948.55	4187359.60	Картометрический метод	0.2	-
10628	529914.40	4187332.65	Картометрический метод	0.2	-
10629	529920.45	4187318.20	Картометрический метод	0.2	-
10630	529914.65	4187284.45	Картометрический метод	0.2	-
10631	529916.35	4187273.95	Картометрический метод	0.2	-
10632	529920.65	4187271.60	Картометрический метод	0.2	-
10633	529926.90	4187269.40	Картометрический метод	0.2	-
10634	529966.00	4187272.25	Картометрический метод	0.2	-
10635	530019.70	4187262.35	Картометрический метод	0.2	-
10636	530024.85	4187265.35	Картометрический метод	0.2	-
10637	530030.45	4187282.35	Картометрический метод	0.2	-
10638	530034.95	4187284.90	Картометрический метод	0.2	-



2. Сведения о характерных точках границ объекта					
Обозначение характерных точек части границы	Координаты, м		Метод определения координат характерной точки	Средняя квадратическая погрешность положения характерной точки (Mt), м	Описание обозначения точки на местности (при наличии)
	X	Y			
1	2	3	4	5	6
10620	530072.55	4187260.60	Картометрический метод	0.2	-
Л-431					
10639	529773.25	4187039.20	Картометрический метод	0.2	-
10640	529759.95	4187075.30	Картометрический метод	0.2	-
10641	529717.20	4187077.20	Картометрический метод	0.2	-
10642	529738.10	4187023.05	Картометрический метод	0.2	-
10639	529773.25	4187039.20	Картометрический метод	0.2	-
Л-432					
10643	529901.95	4187046.80	Картометрический метод	0.2	-
10644	529881.05	4187062.95	Картометрический метод	0.2	-
10645	529862.05	4187053.45	Картометрический метод	0.2	-
10646	529878.20	4187015.45	Картометрический метод	0.2	-
10647	529896.25	4187010.70	Картометрический метод	0.2	-
10643	529901.95	4187046.80	Картометрический метод	0.2	-
Л-433					
10648	530372.45	4187093.55	Картометрический метод	0.2	-
10649	530362.10	4187115.00	Картометрический метод	0.2	-
10650	530358.05	4187119.75	Картометрический метод	0.2	-
10651	530324.30	4187134.55	Картометрический метод	0.2	-
10652	530295.50	4187141.85	Картометрический метод	0.2	-
10653	530246.10	4187169.15	Картометрический метод	0.2	-
10654	530187.70	4187156.25	Картометрический метод	0.2	-
10655	530177.60	4187150.70	Картометрический метод	0.2	-
10656	530159.95	4187124.70	Картометрический метод	0.2	-
10657	530156.55	4187115.00	Картометрический метод	0.2	-
10658	530162.10	4187106.85	Картометрический метод	0.2	-

2. Сведения о характерных точках границ объекта					
Обозначение характерных точек части границы	Координаты, м		Метод определения координат характерной точки	Средняя квадратическая погрешность положения характерной точки (Mt), м	Описание обозначения точки на местности (при наличии)
	X	Y			
1	2	3	4	5	6
10659	530175.45	4187103.65	Картометрический метод	0.2	-
10660	530178.65	4187094.20	Картометрический метод	0.2	-
10661	530150.55	4187062.00	Картометрический метод	0.2	-
10662	530151.40	4187055.95	Картометрический метод	0.2	-
10663	530152.90	4187053.90	Картометрический метод	0.2	-
10664	530155.10	4187053.75	Картометрический метод	0.2	-
10665	530168.80	4187052.15	Картометрический метод	0.2	-
10666	530222.30	4187087.10	Картометрический метод	0.2	-
10667	530284.45	4187088.65	Картометрический метод	0.2	-
10668	530318.90	4187050.60	Картометрический метод	0.2	-
10669	530355.40	4187037.80	Картометрический метод	0.2	-
10670	530372.30	4187088.45	Картометрический метод	0.2	-
10648	530372.45	4187093.55	Картометрический метод	0.2	-
10671	530358.90	4187083.45	Картометрический метод	0.2	-
10672	530355.25	4187104.70	Картометрический метод	0.2	-
10673	530352.45	4187107.30	Картометрический метод	0.2	-
10674	530339.15	4187104.75	Картометрический метод	0.2	-
10675	530330.55	4187096.55	Картометрический метод	0.2	-
10676	530332.05	4187070.35	Картометрический метод	0.2	-
10677	530336.75	4187060.90	Картометрический метод	0.2	-
10678	530347.30	4187053.60	Картометрический метод	0.2	-
10679	530354.35	4187062.00	Картометрический метод	0.2	-
10671	530358.90	4187083.45	Картометрический метод	0.2	-
10680	528431.20	4187550.65	Картометрический метод	0.2	-
10681	528411.80	4187596.55	Картометрический метод	0.2	-
10682	528404.80	4187601.20	Картометрический метод	0.2	-

2. Сведения о характерных точках границ объекта					
Обозначение характерных точек части границы	Координаты, м		Метод определения координат характерной точки	Средняя квадратическая погрешность положения характерной точки (M <sub>t</sub> ), м	Описание обозначения точки на местности (при наличии)
	X	Y			
1	2	3	4	5	6
10683	528393.90	4187603.50	Картометрический метод	0.2	-
10684	528386.90	4187591.85	Картометрический метод	0.2	-
10685	528383.00	4187580.25	Картометрический метод	0.2	-
10686	528396.25	4187556.90	Картометрический метод	0.2	-
10687	528407.10	4187542.15	Картометрический метод	0.2	-
10688	528418.00	4187540.60	Картометрический метод	0.2	-
10680	528431.20	4187550.65	Картометрический метод	0.2	-
Л-435					
10689	528237.65	4187460.55	Картометрический метод	0.2	-
10690	528234.00	4187484.25	Картометрический метод	0.2	-
10691	528219.80	4187504.05	Картометрический метод	0.2	-
10692	528198.00	4187490.10	Картометрический метод	0.2	-
10693	528215.90	4187465.20	Картометрический метод	0.2	-
10694	528227.60	4187458.20	Картометрический метод	0.2	-
10689	528237.65	4187460.55	Картометрический метод	0.2	-
Л-436					
10695	528298.05	4187011.35	Картометрический метод	0.2	-
10696	528275.10	4187088.45	Картометрический метод	0.2	-
10697	528258.85	4187063.45	Картометрический метод	0.2	-
10698	528277.80	4186987.00	Картометрический метод	0.2	-
10695	528298.05	4187011.35	Картометрический метод	0.2	-
Л-437					
10699	527336.45	4187145.20	Картометрический метод	0.2	-
10700	527318.05	4187160.15	Картометрический метод	0.2	-
10701	527274.70	4187113.85	Картометрический метод	0.2	-
10702	527275.70	4187093.95	Картометрический метод	0.2	-

2. Сведения о характерных точках границ объекта					
Обозначение характерных точек части границы	Координаты, м		Метод определения координат характерной точки	Средняя квадратическая погрешность положения характерной точки (Mt), м	Описание обозначения точки на местности (при наличии)
	X	Y			
1	2	3	4	5	6
10703	527292.15	4187091.95	Картометрический метод	0.2	-
10699	527336.45	4187145.20	Картометрический метод	0.2	-
Л-438					
10704	527492.95	4186568.70	Картометрический метод	0.2	-
10705	527489.30	4186598.10	Картометрический метод	0.2	-
10706	527474.80	4186619.55	Картометрический метод	0.2	-
10707	527462.30	4186668.85	Картометрический метод	0.2	-
10708	527455.65	4186665.15	Картометрический метод	0.2	-
10709	527375.55	4186694.80	Картометрический метод	0.2	-
10710	527372.60	4186694.15	Картометрический метод	0.2	-
10711	527421.75	4186644.15	Картометрический метод	0.2	-
10712	527473.65	4186570.80	Картометрический метод	0.2	-
10713	527482.45	4186558.40	Картометрический метод	0.2	-
10714	527484.35	4186559.55	Картометрический метод	0.2	-
10715	527490.35	4186562.55	Картометрический метод	0.2	-
10716	527490.85	4186566.45	Картометрический метод	0.2	-
10704	527492.95	4186568.70	Картометрический метод	0.2	-
Л-439					
10717	526448.20	4186488.95	Картометрический метод	0.2	-
10718	526427.40	4186563.10	Картометрический метод	0.2	-
10719	526410.85	4186572.00	Картометрический метод	0.2	-
10720	526370.90	4186531.30	Картометрический метод	0.2	-
10721	526389.35	4186482.95	Картометрический метод	0.2	-
10722	526412.40	4186499.05	Картометрический метод	0.2	-
10717	526448.20	4186488.95	Картометрический метод	0.2	-
Л-440					

2. Сведения о характерных точках границ объекта					
Обозначение характерных точек части границы	Координаты, м		Метод определения координат характерной точки	Средняя квадратическая погрешность положения характерной точки (Mt), м	Описание обозначения точки на местности (при наличии)
	X	Y			
1	2	3	4	5	6
10723	526859.55	4186540.85	Картометрический метод	0.2	-
10724	526842.45	4186569.10	Картометрический метод	0.2	-
10725	526766.20	4186555.30	Картометрический метод	0.2	-
10726	526755.65	4186532.95	Картометрический метод	0.2	-
10727	526762.90	4186509.30	Картометрический метод	0.2	-
10728	526812.20	4186509.30	Картометрический метод	0.2	-
10723	526859.55	4186540.85	Картометрический метод	0.2	-
Л-441					
10729	526728.85	4186600.55	Картометрический метод	0.2	-
10730	526713.50	4186657.05	Картометрический метод	0.2	-
10731	526711.40	4186657.55	Картометрический метод	0.2	-
10732	526661.30	4186704.15	Картометрический метод	0.2	-
10733	526645.40	4186731.25	Картометрический метод	0.2	-
10734	526645.40	4186749.05	Картометрический метод	0.2	-
10735	526656.15	4186749.90	Картометрический метод	0.2	-
10736	526663.90	4186740.30	Картометрический метод	0.2	-
10737	526666.45	4186718.15	Картометрический метод	0.2	-
10738	526670.15	4186713.20	Картометрический метод	0.2	-
10739	526678.10	4186709.55	Картометрический метод	0.2	-
10740	526684.75	4186714.10	Картометрический метод	0.2	-
10741	526683.25	4186729.30	Картометрический метод	0.2	-
10742	526671.65	4186759.80	Картометрический метод	0.2	-
10743	526662.40	4186767.10	Картометрический метод	0.2	-
10744	526646.25	4186772.70	Картометрический метод	0.2	-
10745	526639.60	4186779.10	Картометрический метод	0.2	-
10746	526634.90	4186790.75	Картометрический метод	0.2	-

2. Сведения о характерных точках границ объекта					
Обозначение характерных точек части границы	Координаты, м		Метод определения координат характерной точки	Средняя квадратическая погрешность положения характерной точки (Mt), м	Описание обозначения точки на местности (при наличии)
	X	Y			
1	2	3	4	5	6
10747	526633.80	4186798.70	Картометрический метод	0.2	-
10748	526638.10	4186807.05	Картометрический метод	0.2	-
10749	526669.50	4186812.20	Картометрический метод	0.2	-
10750	526672.20	4186813.75	Картометрический метод	0.2	-
10751	526662.55	4186851.85	Картометрический метод	0.2	-
10752	526645.65	4186861.40	Картометрический метод	0.2	-
10753	526635.05	4186818.40	Картометрический метод	0.2	-
10754	526620.05	4186828.75	Картометрический метод	0.2	-
10755	526623.25	4186838.75	Картометрический метод	0.2	-
10756	526623.25	4186838.80	Картометрический метод	0.2	-
10757	526628.50	4186855.25	Картометрический метод	0.2	-
10758	526593.20	4186876.75	Картометрический метод	0.2	-
10759	526586.85	4186866.80	Картометрический метод	0.2	-
10760	526586.80	4186866.75	Картометрический метод	0.2	-
10761	526563.65	4186830.60	Картометрический метод	0.2	-
10762	526557.05	4186820.30	Картометрический метод	0.2	-
10763	526522.25	4186770.90	Картометрический метод	0.2	-
10764	526500.10	4186671.35	Картометрический метод	0.2	-
10765	526500.10	4186671.15	Картометрический метод	0.2	-
10766	526497.85	4186661.10	Картометрический метод	0.2	-
10767	526503.60	4186655.30	Картометрический метод	0.2	-
10768	526503.65	4186655.20	Картометрический метод	0.2	-
10769	526528.30	4186630.25	Картометрический метод	0.2	-
10770	526601.65	4186639.50	Картометрический метод	0.2	-
10771	526611.85	4186592.60	Картометрический метод	0.2	-
10772	526611.90	4186592.60	Картометрический метод	0.2	-

2. Сведения о характерных точках границ объекта					
Обозначение характерных точек части границы	Координаты, м		Метод определения координат характерной точки	Средняя квадратическая погрешность положения характерной точки (Mt), м	Описание обозначения точки на местности (при наличии)
	X	Y			
1	2	3	4	5	6
10773	526611.95	4186592.25	Картометрический метод	0.2	-
10774	526613.70	4186591.65	Картометрический метод	0.2	-
10775	526613.85	4186591.60	Картометрический метод	0.2	-
10776	526663.20	4186574.05	Картометрический метод	0.2	-
10729	526728.85	4186600.55	Картометрический метод	0.2	-
Л-442					
10777	526391.50	4186239.55	Картометрический метод	0.2	-
10778	526385.60	4186244.80	Картометрический метод	0.2	-
10779	526342.45	4186253.60	Картометрический метод	0.2	-
10780	526333.60	4186262.40	Картометрический метод	0.2	-
10781	526308.65	4186262.85	Картометрический метод	0.2	-
10782	526264.20	4186272.50	Картометрический метод	0.2	-
10783	526239.45	4186273.15	Картометрический метод	0.2	-
10784	526222.10	4186267.75	Картометрический метод	0.2	-
10785	526201.00	4186249.05	Картометрический метод	0.2	-
10786	526168.35	4186209.80	Картометрический метод	0.2	-
10787	526153.55	4186198.20	Картометрический метод	0.2	-
10788	526125.80	4186190.05	Картометрический метод	0.2	-
10789	526117.85	4186192.20	Картометрический метод	0.2	-
10790	526102.80	4186204.45	Картометрический метод	0.2	-
10791	526075.75	4186218.85	Картометрический метод	0.2	-
10792	526057.25	4186225.70	Картометрический метод	0.2	-
10793	526047.15	4186234.50	Картометрический метод	0.2	-
10794	526033.35	4186254.95	Картометрический метод	0.2	-
10795	526029.90	4186257.50	Картометрический метод	0.2	-
10796	525980.60	4186260.25	Картометрический метод	0.2	-

2. Сведения о характерных точках границ объекта					
Обозначение характерных точек части границы	Координаты, м		Метод определения координат характерной точки	Средняя квадратическая погрешность положения характерной точки (Mt), м	Описание обозначения точки на местности (при наличии)
	X	Y			
1	2	3	4	5	6
10797	525963.90	4186250.50	Картометрический метод	0.2	-
10798	525940.20	4186217.10	Картометрический метод	0.2	-
10799	525906.75	4186182.30	Картометрический метод	0.2	-
10800	525888.65	4186180.90	Картометрический метод	0.2	-
10801	525846.85	4186144.70	Картометрический метод	0.2	-
10802	525803.80	4186139.75	Картометрический метод	0.2	-
10803	525876.05	4186111.45	Картометрический метод	0.2	-
10804	525876.75	4186112.90	Картометрический метод	0.2	-
10805	525899.75	4186157.60	Картометрический метод	0.2	-
10806	525926.20	4186179.10	Картометрический метод	0.2	-
10807	525961.20	4186218.60	Картометрический метод	0.2	-
10808	525978.80	4186230.00	Картометрический метод	0.2	-
10809	525986.15	4186228.90	Картометрический метод	0.2	-
10810	526005.25	4186196.25	Картометрический метод	0.2	-
10811	526005.45	4186189.80	Картометрический метод	0.2	-
10812	525994.95	4186171.55	Картометрический метод	0.2	-
10813	525948.10	4186129.70	Картометрический метод	0.2	-
10814	525921.00	4186126.00	Картометрический метод	0.2	-
10815	525909.00	4186120.65	Картометрический метод	0.2	-
10816	525899.50	4186103.90	Картометрический метод	0.2	-
10817	525898.80	4186102.50	Картометрический метод	0.2	-
10818	526117.30	4186016.90	Картометрический метод	0.2	-
10819	526116.00	4186068.80	Картометрический метод	0.2	-
10820	526118.95	4186090.10	Картометрический метод	0.2	-
10821	526088.35	4186129.25	Картометрический метод	0.2	-
10822	526084.45	4186142.05	Картометрический метод	0.2	-



2. Сведения о характерных точках границ объекта					
Обозначение характерных точек части границы	Координаты, м		Метод определения координат характерной точки	Средняя квадратическая погрешность положения характерной точки (M <sub>t</sub> ), м	Описание обозначения точки на местности (при наличии)
	X	Y			
1	2	3	4	5	6
10823	526099.30	4186142.25	Картометрический метод	0.2	-
10824	526121.55	4186110.90	Картометрический метод	0.2	-
10825	526139.00	4186102.35	Картометрический метод	0.2	-
10826	526151.65	4186110.90	Картометрический метод	0.2	-
10827	526155.35	4186145.80	Картометрический метод	0.2	-
10828	526176.40	4186162.80	Картометрический метод	0.2	-
10829	526206.95	4186190.30	Картометрический метод	0.2	-
10830	526229.25	4186210.35	Картометрический метод	0.2	-
10831	526250.40	4186217.00	Картометрический метод	0.2	-
10832	526325.75	4186219.60	Картометрический метод	0.2	-
10833	526373.30	4186227.40	Картометрический метод	0.2	-
10777	526391.50	4186239.55	Картометрический метод	0.2	-
Л-443					
10834	526418.20	4185838.05	Картометрический метод	0.2	-
10835	526404.30	4185853.50	Картометрический метод	0.2	-
10836	526387.75	4185858.50	Картометрический метод	0.2	-
10837	526359.35	4185833.25	Картометрический метод	0.2	-
10838	526356.20	4185820.25	Картометрический метод	0.2	-
10839	526372.55	4185818.40	Картометрический метод	0.2	-
10840	526405.60	4185826.20	Картометрический метод	0.2	-
10834	526418.20	4185838.05	Картометрический метод	0.2	-
Л-444					
10841	526435.65	4185894.45	Картометрический метод	0.2	-
10842	526431.60	4185910.45	Картометрический метод	0.2	-
10843	526414.30	4185921.40	Картометрический метод	0.2	-
10844	526391.65	4185908.75	Картометрический метод	0.2	-

2. Сведения о характерных точках границ объекта					
Обозначение характерных точек части границы	Координаты, м		Метод определения координат характерной точки	Средняя квадратическая погрешность положения характерной точки (Mt), м	Описание обозначения точки на местности (при наличии)
	X	Y			
1	2	3	4	5	6
10845	526386.30	4185891.30	Картометрический метод	0.2	-
10846	526392.20	4185879.80	Картометрический метод	0.2	-
10847	526426.40	4185881.85	Картометрический метод	0.2	-
10841	526435.65	4185894.45	Картометрический метод	0.2	-
Л-445					
10848	527788.75	4185183.57	Картометрический метод	0.2	-
10849	527783.17	4185203.78	Картометрический метод	0.2	-
10850	527773.40	4185225.39	Картометрический метод	0.2	-
10851	527760.15	4185229.58	Картометрический метод	0.2	-
10852	527750.38	4185231.67	Картометрический метод	0.2	-
10853	527744.80	4185243.52	Картометрический метод	0.2	-
10854	527737.13	4185251.89	Картометрический метод	0.2	-
10855	527723.18	4185255.37	Картометрический метод	0.2	-
10856	527709.23	4185252.58	Картометрический метод	0.2	-
10857	527686.91	4185231.67	Картометрический метод	0.2	-
10858	527658.31	4185212.15	Картометрический метод	0.2	-
10859	527647.15	4185212.85	Картометрический метод	0.2	-
10860	527640.17	4185218.42	Картометрический метод	0.2	-
10861	527629.01	4185222.61	Картометрический метод	0.2	-
10862	527619.24	4185219.82	Картометрический метод	0.2	-
10863	527605.99	4185204.48	Картометрический метод	0.2	-
10864	527588.55	4185193.33	Картометрический метод	0.2	-
10865	527630.75	4185155.10	Картометрический метод	0.2	-
10866	527720.08	4185117.58	Картометрический метод	0.2	-
10867	527746.89	4185133.37	Картометрический метод	0.2	-
10868	527780.37	4185146.62	Картометрический метод	0.2	-

2. Сведения о характерных точках границ объекта					
Обозначение характерных точек части границы	Координаты, м		Метод определения координат характерной точки	Средняя квадратическая погрешность положения характерной точки (Mt), м	Описание обозначения точки на местности (при наличии)
	X	Y			
1	2	3	4	5	6
10869	527786.65	4185161.95	Картометрический метод	0.2	-
10848	527788.75	4185183.57	Картометрический метод	0.2	-
Л-446					
10870	527829.20	4185646.65	Картометрический метод	0.2	-
10871	527827.10	4185658.50	Картометрический метод	0.2	-
10872	527818.05	4185667.55	Картометрический метод	0.2	-
10873	527802.70	4185668.95	Картометрический метод	0.2	-
10874	527787.35	4185666.15	Картометрический метод	0.2	-
10875	527776.20	4185655.00	Картометрический метод	0.2	-
10876	527776.20	4185646.65	Картометрический метод	0.2	-
10877	527778.30	4185639.00	Картометрический метод	0.2	-
10878	527788.05	4185628.50	Картометрический метод	0.2	-
10879	527809.00	4185627.15	Картометрический метод	0.2	-
10880	527825.00	4185634.80	Картометрический метод	0.2	-
10870	527829.20	4185646.65	Картометрический метод	0.2	-
Л-447					
10881	527006.80	4185380.35	Картометрический метод	0.2	-
10882	527006.80	4185385.20	Картометрический метод	0.2	-
10883	526980.30	4185415.20	Картометрический метод	0.2	-
10884	526957.95	4185445.85	Картометрический метод	0.2	-
10885	526946.10	4185451.45	Картометрический метод	0.2	-
10886	526935.65	4185447.95	Картометрический метод	0.2	-
10887	526921.00	4185434.05	Картометрический метод	0.2	-
10888	526911.20	4185411.00	Картометрический метод	0.2	-
10889	526911.20	4185404.05	Картометрический метод	0.2	-
10890	526916.80	4185403.35	Картометрический метод	0.2	-

2. Сведения о характерных точках границ объекта					
Обозначение характерных точек части границы	Координаты, м		Метод определения координат характерной точки	Средняя квадратическая погрешность положения характерной точки (Mt), м	Описание обозначения точки на местности (при наличии)
	X	Y			
1	2	3	4	5	6
10891	526945.40	4185404.75	Картометрический метод	0.2	-
10892	526967.00	4185399.15	Картометрический метод	0.2	-
10893	526999.10	4185380.35	Картометрический метод	0.2	-
10881	527006.80	4185380.35	Картометрический метод	0.2	-
Л-448					
10894	526655.50	4185414.50	Картометрический метод	0.2	-
10895	526647.15	4185432.55	Картометрический метод	0.2	-
10896	526623.05	4185457.25	Картометрический метод	0.2	-
10897	526576.65	4185473.60	Картометрический метод	0.2	-
10898	526562.90	4185505.80	Картометрический метод	0.2	-
10899	526552.60	4185519.30	Картометрический метод	0.2	-
10900	526557.75	4185522.10	Картометрический метод	0.2	-
10901	526579.45	4185511.55	Картометрический метод	0.2	-
10902	526592.10	4185510.95	Картометрический метод	0.2	-
10903	526615.10	4185521.50	Картометрический метод	0.2	-
10904	526619.60	4185531.35	Картометрический метод	0.2	-
10905	526615.75	4185537.35	Картометрический метод	0.2	-
10906	526565.05	4185546.80	Картометрический метод	0.2	-
10907	526545.25	4185563.35	Картометрический метод	0.2	-
10908	526539.45	4185577.75	Картометрический метод	0.2	-
10909	526517.55	4185594.10	Картометрический метод	0.2	-
10910	526504.45	4185595.40	Картометрический метод	0.2	-
10911	526489.85	4185581.20	Картометрический метод	0.2	-
10912	526484.70	4185579.90	Картометрический метод	0.2	-
10913	526474.80	4185628.45	Картометрический метод	0.2	-
10914	526446.45	4185637.25	Картометрический метод	0.2	-

2. Сведения о характерных точках границ объекта					
Обозначение характерных точек части границы	Координаты, м		Метод определения координат характерной точки	Средняя квадратическая погрешность положения характерной точки (Mt), м	Описание обозначения точки на местности (при наличии)
	X	Y			
1	2	3	4	5	6
10915	526401.30	4185618.95	Картометрический метод	0.2	-
10916	526355.30	4185592.10	Картометрический метод	0.2	-
10917	526352.30	4185583.15	Картометрический метод	0.2	-
10918	526354.45	4185574.50	Картометрический метод	0.2	-
10919	526365.00	4185553.05	Картометрический метод	0.2	-
10920	526370.55	4185550.05	Картометрический метод	0.2	-
10921	526386.25	4185554.55	Картометрический метод	0.2	-
10922	526406.45	4185583.30	Картометрический метод	0.2	-
10923	526412.70	4185585.90	Картометрический метод	0.2	-
10924	526421.30	4185582.65	Картометрический метод	0.2	-
10925	526421.05	4185570.85	Картометрический метод	0.2	-
10926	526395.50	4185540.60	Картометрический метод	0.2	-
10927	526394.40	4185534.75	Картометрический метод	0.2	-
10928	526410.95	4185489.25	Картометрический метод	0.2	-
10929	526421.95	4185479.40	Картометрический метод	0.2	-
10930	526441.50	4185463.25	Картометрический метод	0.2	-
10931	526468.35	4185457.70	Картометрический метод	0.2	-
10932	526482.10	4185480.45	Картометрический метод	0.2	-
10933	526493.05	4185479.35	Картометрический метод	0.2	-
10934	526500.80	4185471.20	Картометрический метод	0.2	-
10935	526501.85	4185467.80	Картометрический метод	0.2	-
10936	526492.20	4185453.80	Картометрический метод	0.2	-
10937	526599.90	4185432.65	Картометрический метод	0.2	-
10894	526655.50	4185414.50	Картометрический метод	0.2	-
Л-449					
10938	526571.90	4185695.85	Картометрический метод	0.2	-

2. Сведения о характерных точках границ объекта					
Обозначение характерных точек части границы	Координаты, м		Метод определения координат характерной точки	Средняя квадратическая погрешность положения характерной точки (Mt), м	Описание обозначения точки на местности (при наличии)
	X	Y			
1	2	3	4	5	6
10939	526569.10	4185712.00	Картометрический метод	0.2	-
10940	526556.90	4185717.35	Картометрический метод	0.2	-
10941	526532.25	4185712.75	Картометрический метод	0.2	-
10942	526525.65	4185696.70	Картометрический метод	0.2	-
10943	526540.35	4185679.45	Картометрический метод	0.2	-
10944	526541.45	4185678.60	Картометрический метод	0.2	-
10945	526559.85	4185680.25	Картометрический метод	0.2	-
10946	526567.65	4185687.30	Картометрический метод	0.2	-
10947	526568.20	4185688.20	Картометрический метод	0.2	-
10938	526571.90	4185695.85	Картометрический метод	0.2	-
Л-450					
10948	531282.65	4191470.80	Картометрический метод	0.2	-
10949	531281.50	4191478.30	Картометрический метод	0.2	-
10950	531271.65	4191482.95	Картометрический метод	0.2	-
10951	531230.55	4191457.50	Картометрический метод	0.2	-
10952	531193.30	4191442.70	Картометрический метод	0.2	-
10953	531198.60	4191421.50	Картометрический метод	0.2	-
10954	531256.00	4191444.75	Картометрический метод	0.2	-
10955	531274.55	4191456.95	Картометрический метод	0.2	-
10948	531282.65	4191470.80	Картометрический метод	0.2	-
Л-451					
10956	530264.10	4192709.35	Картометрический метод	0.2	-
10957	530249.95	4192744.75	Картометрический метод	0.2	-
10958	530222.00	4192738.40	Картометрический метод	0.2	-
10959	530139.90	4192710.50	Картометрический метод	0.2	-
10960	530096.00	4192689.80	Картометрический метод	0.2	-

2. Сведения о характерных точках границ объекта					
Обозначение характерных точек части границы	Координаты, м		Метод определения координат характерной точки	Средняя квадратическая погрешность положения характерной точки (Mt), м	Описание обозначения точки на местности (при наличии)
	X	Y			
1	2	3	4	5	6
10961	530030.90	4192673.85	Картометрический метод	0.2	-
10962	529807.55	4192606.35	Картометрический метод	0.2	-
10963	529655.00	4192569.40	Картометрический метод	0.2	-
10964	529608.45	4192546.00	Картометрический метод	0.2	-
10965	529588.25	4192532.20	Картометрический метод	0.2	-
10966	529528.45	4192507.45	Картометрический метод	0.2	-
10967	529515.95	4192505.35	Картометрический метод	0.2	-
10968	529488.30	4192508.00	Картометрический метод	0.2	-
10969	529473.00	4192493.10	Картометрический метод	0.2	-
10970	529410.40	4192477.45	Картометрический метод	0.2	-
10971	529380.30	4192461.25	Картометрический метод	0.2	-
10972	529353.75	4192423.00	Картометрический метод	0.2	-
10973	529332.80	4192392.80	Картометрический метод	0.2	-
10974	529282.40	4192358.10	Картометрический метод	0.2	-
10975	529268.30	4192340.50	Картометрический метод	0.2	-
10976	529247.90	4192315.05	Картометрический метод	0.2	-
10977	529294.85	4192329.85	Картометрический метод	0.2	-
10978	529350.65	4192352.15	Картометрический метод	0.2	-
10979	529360.90	4192357.85	Картометрический метод	0.2	-
10980	529421.40	4192386.80	Картометрический метод	0.2	-
10981	529654.43	4192471.00	Картометрический метод	0.2	-
10982	529680.92	4192477.96	Картометрический метод	0.2	-
10983	529735.01	4192499.31	Картометрический метод	0.2	-
10984	529800.64	4192521.70	Картометрический метод	0.2	-
10985	530167.89	4192692.15	Картометрический метод	0.2	-
10956	530264.10	4192709.35	Картометрический метод	0.2	-

2. Сведения о характерных точках границ объекта					
Обозначение характерных точек части границы	Координаты, м		Метод определения координат характерной точки	Средняя квадратическая погрешность положения характерной точки (M <sub>t</sub> ), м	Описание обозначения точки на местности (при наличии)
	X	Y			
1	2	3	4	5	6
Л-452					
10986	535942.95	4178082.05	Картометрический метод	0.2	-
10987	535937.65	4178150.10	Картометрический метод	0.2	-
10988	535863.00	4178181.80	Картометрический метод	0.2	-
10989	535849.15	4178177.15	Картометрический метод	0.2	-
10990	535836.60	4178120.40	Картометрический метод	0.2	-
10991	535881.50	4178091.30	Картометрический метод	0.2	-
10992	535900.65	4178044.45	Картометрический метод	0.2	-
10993	535925.10	4178045.75	Картометрический метод	0.2	-
10986	535942.95	4178082.05	Картометрический метод	0.2	-
Л-453					
10994	536017.35	4177658.35	Картометрический метод	0.2	-
10995	535997.90	4177682.50	Картометрический метод	0.2	-
10996	535972.55	4177677.45	Картометрический метод	0.2	-
10997	535950.70	4177617.05	Картометрический метод	0.2	-
10998	535979.95	4177597.95	Картометрический метод	0.2	-
10999	535999.85	4177598.70	Картометрический метод	0.2	-
11000	536016.60	4177624.45	Картометрический метод	0.2	-
10994	536017.35	4177658.35	Картометрический метод	0.2	-
Л-454					
11001	536156.10	4177858.25	Картометрический метод	0.2	-
11002	536125.90	4177863.90	Картометрический метод	0.2	-
11003	536108.15	4177843.85	Картометрический метод	0.2	-
11004	536108.15	4177794.75	Картометрический метод	0.2	-
11005	536132.30	4177799.40	Картометрический метод	0.2	-
11006	536148.50	4177821.40	Картометрический метод	0.2	-



2. Сведения о характерных точках границ объекта					
Обозначение характерных точек части границы	Координаты, м		Метод определения координат характерной точки	Средняя квадратическая погрешность положения характерной точки (Mt), м	Описание обозначения точки на местности (при наличии)
	X	Y			
1	2	3	4	5	6
11001	536156.10	4177858.25	Картометрический метод	0.2	-
Л-455					
11007	535199.85	4199626.05	Картометрический метод	0.2	-
11008	535193.45	4199639.95	Картометрический метод	0.2	-
11009	535188.85	4199642.55	Картометрический метод	0.2	-
11010	535176.65	4199637.10	Картометрический метод	0.2	-
11011	535170.30	4199639.05	Картометрический метод	0.2	-
11012	535160.65	4199653.15	Картометрический метод	0.2	-
11013	535141.00	4199622.80	Картометрический метод	0.2	-
11014	535103.25	4199552.60	Картометрический метод	0.2	-
11015	535063.90	4199491.80	Картометрический метод	0.2	-
11016	535042.95	4199441.00	Картометрический метод	0.2	-
11017	535012.05	4199294.35	Картометрический метод	0.2	-
11018	534980.05	4199201.65	Картометрический метод	0.2	-
11019	534916.10	4199079.05	Картометрический метод	0.2	-
11020	534895.30	4199026.05	Картометрический метод	0.2	-
11021	534896.15	4199025.70	Картометрический метод	0.2	-
11022	534895.37	4199023.64	Картометрический метод	0.2	-
11023	534894.45	4199023.95	Картометрический метод	0.2	-
11024	534870.06	4198961.86	Картометрический метод	0.2	-
11025	534871.16	4198961.42	Картометрический метод	0.2	-
11026	534870.35	4198959.37	Картометрический метод	0.2	-
11027	534869.04	4198959.89	Картометрический метод	0.2	-
11028	534805.00	4198836.50	Картометрический метод	0.2	-
11029	534756.75	4198706.60	Картометрический метод	0.2	-
11030	534775.10	4198735.95	Картометрический метод	0.2	-

2. Сведения о характерных точках границ объекта					
Обозначение характерных точек части границы	Координаты, м		Метод определения координат характерной точки	Средняя квадратическая погрешность положения характерной точки (Mt), м	Описание обозначения точки на местности (при наличии)
	X	Y			
1	2	3	4	5	6
11031	534782.05	4198753.20	Картометрический метод	0.2	-
11032	534794.77	4198773.56	Картометрический метод	0.2	-
11033	534794.35	4198773.74	Картометрический метод	0.2	-
11034	534795.20	4198775.75	Картометрический метод	0.2	-
11035	534795.95	4198775.45	Картометрический метод	0.2	-
11036	534850.30	4198862.50	Картометрический метод	0.2	-
11037	534867.10	4198845.15	Картометрический метод	0.2	-
11038	534872.15	4198835.05	Картометрический метод	0.2	-
11039	534874.40	4198830.55	Картометрический метод	0.2	-
11040	534880.05	4198819.25	Картометрический метод	0.2	-
11041	534872.25	4198798.55	Картометрический метод	0.2	-
11042	534882.65	4198783.00	Картометрический метод	0.2	-
11043	534947.40	4198803.70	Картометрический метод	0.2	-
11044	534965.85	4198789.35	Картометрический метод	0.2	-
11045	534977.55	4198815.30	Картометрический метод	0.2	-
11046	534993.75	4198865.10	Картометрический метод	0.2	-
11047	535011.15	4198974.55	Картометрический метод	0.2	-
11048	535041.25	4199063.10	Картометрический метод	0.2	-
11049	535049.95	4199103.05	Картометрический метод	0.2	-
11050	535055.60	4199154.25	Картометрический метод	0.2	-
11051	535072.70	4199177.95	Картометрический метод	0.2	-
11052	535086.30	4199218.25	Картометрический метод	0.2	-
11053	535093.55	4199255.85	Картометрический метод	0.2	-
11054	535091.20	4199272.85	Картометрический метод	0.2	-
11055	535124.00	4199503.25	Картометрический метод	0.2	-
11056	535134.60	4199498.35	Картометрический метод	0.2	-

2. Сведения о характерных точках границ объекта					
Обозначение характерных точек части границы	Координаты, м		Метод определения координат характерной точки	Средняя квадратическая погрешность положения характерной точки (M <sub>t</sub> ), м	Описание обозначения точки на местности (при наличии)
	X	Y			
1	2	3	4	5	6
11057	535193.75	4199604.05	Картометрический метод	0.2	-
11007	535199.85	4199626.05	Картометрический метод	0.2	-
11058	534845.84	4198897.49	Картометрический метод	0.2	-
11059	534843.79	4198898.30	Картометрический метод	0.2	-
11060	534842.98	4198896.25	Картометрический метод	0.2	-
11061	534845.03	4198895.44	Картометрический метод	0.2	-
11058	534845.84	4198897.49	Картометрический метод	0.2	-
11062	534821.15	4198834.93	Картометрический метод	0.2	-
11063	534819.10	4198835.74	Картометрический метод	0.2	-
11064	534818.29	4198833.69	Картометрический метод	0.2	-
11065	534820.34	4198832.88	Картометрический метод	0.2	-
11062	534821.15	4198834.93	Картометрический метод	0.2	-
11066	531319.90	4195040.15	Картометрический метод	0.2	-
11067	531258.10	4195003.80	Картометрический метод	0.2	-
11068	530971.00	4194803.95	Картометрический метод	0.2	-
11069	530665.70	4194545.95	Картометрический метод	0.2	-
11070	530567.55	4194429.70	Картометрический метод	0.2	-
11071	530393.10	4194346.10	Картометрический метод	0.2	-
11072	530171.40	4194200.75	Картометрический метод	0.2	-
11073	529877.00	4193964.55	Картометрический метод	0.2	-
11074	529437.25	4193771.95	Картометрический метод	0.2	-
11075	529153.75	4193601.15	Картометрический метод	0.2	-
11076	528993.80	4193452.15	Картометрический метод	0.2	-
11077	528870.25	4193339.50	Картометрический метод	0.2	-
11078	528852.10	4193288.65	Картометрический метод	0.2	-
11079	528895.70	4193245.00	Картометрический метод	0.2	-

2. Сведения о характерных точках границ объекта					
Обозначение характерных точек части границы	Координаты, м		Метод определения координат характерной точки	Средняя квадратическая погрешность положения характерной точки (Mt), м	Описание обозначения точки на местности (при наличии)
	X	Y			
1	2	3	4	5	6
11080	529364.55	4193157.80	Картометрический метод	0.2	-
11081	529571.70	4193146.90	Картометрический метод	0.2	-
11082	529753.45	4193179.60	Картометрический метод	0.2	-
11083	529877.00	4193190.50	Картометрический метод	0.2	-
11084	530229.55	4193270.45	Картометрический метод	0.2	-
11085	530444.00	4193354.05	Картометрический метод	0.2	-
11086	530683.85	4193506.65	Картометрический метод	0.2	-
11087	530905.55	4193710.15	Картометрический метод	0.2	-
11088	531080.00	4193975.45	Картометрический метод	0.2	-
11089	531127.25	4194084.45	Картометрический метод	0.2	-
11090	531130.90	4194164.40	Картометрический метод	0.2	-
11091	531170.90	4194338.85	Картометрический метод	0.2	-
11092	531174.50	4194480.55	Картометрический метод	0.2	-
11093	531236.30	4194680.40	Картометрический метод	0.2	-
11094	531276.30	4194760.35	Картометрический метод	0.2	-
11095	531283.55	4194854.85	Картометрический метод	0.2	-
11096	531316.25	4194989.30	Картометрический метод	0.2	-
11066	531319.90	4195040.15	Картометрический метод	0.2	-
Л-457					
11097	527369.10	4191063.75	Картометрический метод	0.2	-
11098	527315.29	4191082.83	Картометрический метод	0.2	-
11099	527268.94	4191077.68	Картометрический метод	0.2	-
11100	527249.85	4191075.55	Картометрический метод	0.2	-
11101	527042.70	4191155.50	Картометрический метод	0.2	-
11102	526982.12	4191161.02	Картометрический метод	0.2	-
11103	526842.79	4191173.68	Картометрический метод	0.2	-

2. Сведения о характерных точках границ объекта					
Обозначение характерных точек части границы	Координаты, м		Метод определения координат характерной точки	Средняя квадратическая погрешность положения характерной точки (M <sub>t</sub> ), м	Описание обозначения точки на местности (при наличии)
	X	Y			
1	2	3	4	5	6
11104	526698.62	4191162.06	Картометрический метод	0.2	-
11105	526617.45	4191155.50	Картометрический метод	0.2	-
11106	526199.45	4191101.00	Картометрический метод	0.2	-
11107	526010.44	4191071.93	Картометрический метод	0.2	-
11108	525908.67	4191079.20	Картометрический метод	0.2	-
11109	525799.65	4191024.70	Картометрический метод	0.2	-
11110	525726.95	4190962.90	Картометрический метод	0.2	-
11111	525688.78	4190948.38	Картометрический метод	0.2	-
11112	525650.61	4190933.84	Картометрический метод	0.2	-
11113	525619.56	4190934.74	Картометрический метод	0.2	-
11114	525623.18	4190927.48	Картометрический метод	0.2	-
11115	525626.81	4190920.21	Картометрический метод	0.2	-
11116	525629.21	4190914.45	Картометрический метод	0.2	-
11117	525631.36	4190909.31	Картометрический метод	0.2	-
11118	525640.61	4190909.54	Картометрический метод	0.2	-
11119	525654.35	4190909.90	Картометрический метод	0.2	-
11120	525659.99	4190910.03	Картометрический метод	0.2	-
11121	525667.71	4190910.22	Картометрический метод	0.2	-
11122	525706.81	4190910.84	Картометрический метод	0.2	-
11123	525725.90	4190911.15	Картометрический метод	0.2	-
11124	525768.51	4190906.97	Картометрический метод	0.2	-
11125	525846.77	4190899.32	Картометрический метод	0.2	-
11126	525893.11	4190898.25	Картометрический метод	0.2	-
11127	525935.00	4190897.30	Картометрический метод	0.2	-
11128	525964.95	4190896.60	Картометрический метод	0.2	-
11129	526020.66	4190899.81	Картометрический метод	0.2	-

2. Сведения о характерных точках границ объекта					
Обозначение характерных точек части границы	Координаты, м		Метод определения координат характерной точки	Средняя квадратическая погрешность положения характерной точки (M <sub>t</sub> ), м	Описание обозначения точки на местности (при наличии)
	X	Y			
1	2	3	4	5	6
11130	526090.88	4190903.86	Картометрический метод	0.2	-
11131	526226.34	4190914.76	Картометрический метод	0.2	-
11132	526240.88	4190927.48	Картометрический метод	0.2	-
11133	526309.07	4190930.21	Картометрический метод	0.2	-
11134	526365.43	4190940.20	Картометрический метод	0.2	-
11135	526477.26	4190955.64	Картометрический метод	0.2	-
11136	526602.72	4190969.27	Картометрический метод	0.2	-
11137	526649.99	4190969.27	Картометрический метод	0.2	-
11138	526759.09	4190971.08	Картометрический метод	0.2	-
11139	526799.09	4190974.72	Картометрический метод	0.2	-
11140	526880.00	4190993.80	Картометрический метод	0.2	-
11141	526988.19	4191015.60	Картометрический метод	0.2	-
11142	527078.18	4191013.78	Картометрический метод	0.2	-
11143	527193.64	4191022.87	Картометрический метод	0.2	-
11144	527255.46	4191033.77	Картометрический метод	0.2	-
11145	527300.91	4191047.40	Картометрический метод	0.2	-
11146	527333.92	4191055.01	Картометрический метод	0.2	-
11147	527348.19	4191058.30	Картометрический метод	0.2	-
11097	527369.10	4191063.75	Картометрический метод	0.2	-
Л-458					
11148	529230.75	4192652.70	Картометрический метод	0.2	-
11149	529227.15	4192667.25	Картометрический метод	0.2	-
11150	529078.11	4192685.40	Картометрический метод	0.2	-
11151	528754.63	4192783.51	Картометрический метод	0.2	-
11152	528652.05	4192805.50	Картометрический метод	0.2	-
11153	528591.60	4192821.67	Картометрический метод	0.2	-

2. Сведения о характерных точках границ объекта					
Обозначение характерных точек части границы	Координаты, м		Метод определения координат характерной точки	Средняя квадратическая погрешность положения характерной точки (M <sub>t</sub> ), м	Описание обозначения точки на местности (при наличии)
	X	Y			
1	2	3	4	5	6
11154	528524.36	4192730.82	Картометрический метод	0.2	-
11155	528170.00	4192679.95	Картометрический метод	0.2	-
11156	527915.59	4192743.54	Картометрический метод	0.2	-
11157	527617.57	4192798.05	Картометрический метод	0.2	-
11158	527424.95	4192805.32	Картометрический метод	0.2	-
11159	527328.63	4192788.97	Картометрический метод	0.2	-
11160	527246.86	4192730.82	Картометрический метод	0.2	-
11161	527174.17	4192629.07	Картометрический метод	0.2	-
11162	527134.19	4192545.49	Картометрический метод	0.2	-
11163	527017.89	4192414.67	Картометрический метод	0.2	-
11164	526836.17	4192338.36	Картометрический метод	0.2	-
11165	526643.55	4192272.94	Картометрический метод	0.2	-
11166	526583.59	4192285.66	Картометрический метод	0.2	-
11167	526501.80	4192360.15	Картометрический метод	0.2	-
11168	526414.59	4192405.58	Картометрический метод	0.2	-
11169	526261.94	4192441.92	Картометрический метод	0.2	-
11170	526192.88	4192418.30	Картометрический метод	0.2	-
11171	526069.31	4192316.55	Картометрический метод	0.2	-
11172	526007.55	4192282.00	Картометрический метод	0.2	-
11173	525902.14	4192234.78	Картометрический метод	0.2	-
11174	525802.19	4192147.57	Картометрический метод	0.2	-
11175	525673.17	4192029.47	Картометрический метод	0.2	-
11176	525618.66	4191974.96	Картометрический метод	0.2	-
11177	525569.60	4191907.74	Картометрический метод	0.2	-
11178	525545.97	4191825.97	Картометрический метод	0.2	-
11179	525536.88	4191713.32	Картометрический метод	0.2	-

2. Сведения о характерных точках границ объекта					
Обозначение характерных точек части границы	Координаты, м		Метод определения координат характерной точки	Средняя квадратическая погрешность положения характерной точки (M <sub>t</sub> ), м	Описание обозначения точки на местности (при наличии)
	X	Y			
1	2	3	4	5	6
11180	525404.20	4191860.50	Картометрический метод	0.2	-
11181	525229.75	4192020.40	Картометрический метод	0.2	-
11182	524922.65	4192282.00	Картометрический метод	0.2	-
11183	524693.70	4192456.45	Картометрический метод	0.2	-
11184	524626.45	4192483.70	Картометрический метод	0.2	-
11185	524531.95	4192500.05	Картометрический метод	0.2	-
11186	524443.05	4192536.65	Картометрический метод	0.2	-
11187	524408.40	4192550.95	Картометрический метод	0.2	-
11188	524344.79	4192605.45	Картометрический метод	0.2	-
11189	524212.14	4192649.06	Картометрический метод	0.2	-
11190	524191.20	4192641.25	Картометрический метод	0.2	-
11191	524109.50	4192609.09	Картометрический метод	0.2	-
11192	523975.02	4192576.38	Картометрический метод	0.2	-
11193	523920.90	4192579.55	Картометрический метод	0.2	-
11194	523828.90	4192582.05	Картометрический метод	0.2	-
11195	523695.15	4192587.28	Картометрический метод	0.2	-
11196	523640.40	4192601.50	Картометрический метод	0.2	-
11197	523513.41	4192627.25	Картометрический метод	0.2	-
11198	523477.06	4192627.25	Картометрический метод	0.2	-
11199	523423.40	4192595.55	Картометрический метод	0.2	-
11200	523306.23	4192521.87	Картометрический метод	0.2	-
11201	523280.79	4192456.45	Картометрический метод	0.2	-
11202	523277.77	4192426.06	Картометрический метод	0.2	-
11203	523277.16	4192394.68	Картометрический метод	0.2	-
11204	523408.90	4192137.70	Картометрический метод	0.2	-
11205	523462.40	4192047.25	Картометрический метод	0.2	-



2. Сведения о характерных точках границ объекта					
Обозначение характерных точек части границы	Координаты, м		Метод определения координат характерной точки	Средняя квадратическая погрешность положения характерной точки (M <sub>t</sub> ), м	Описание обозначения точки на местности (при наличии)
	X	Y			
1	2	3	4	5	6
11206	523560.65	4191860.50	Картометрический метод	0.2	-
11207	523538.85	4191816.90	Картометрический метод	0.2	-
11208	523637.00	4191627.90	Картометрический метод	0.2	-
11209	523847.80	4191406.25	Картометрический метод	0.2	-
11210	524022.25	4191282.70	Картометрический метод	0.2	-
11211	524283.95	4191166.40	Картометрический метод	0.2	-
11212	524549.30	4191115.55	Картометрический метод	0.2	-
11213	524872.80	4191101.00	Картометрический метод	0.2	-
11214	525145.40	4191119.15	Картометрический метод	0.2	-
11215	525130.85	4191151.90	Картометрический метод	0.2	-
11216	525694.20	4191170.05	Картометрический метод	0.2	-
11217	525834.60	4191214.55	Картометрический метод	0.2	-
11218	525872.60	4191217.35	Картометрический метод	0.2	-
11219	526008.65	4191235.35	Картометрический метод	0.2	-
11220	526050.15	4191234.85	Картометрический метод	0.2	-
11221	526116.15	4191227.35	Картометрический метод	0.2	-
11222	526203.10	4191220.90	Картометрический метод	0.2	-
11223	526425.90	4191247.45	Картометрический метод	0.2	-
11224	526522.95	4191260.90	Картометрический метод	0.2	-
11225	526670.70	4191294.85	Картометрический метод	0.2	-
11226	526710.70	4191306.50	Картометрический метод	0.2	-
11227	526777.35	4191322.70	Картометрический метод	0.2	-
11228	526875.49	4191348.11	Картометрический метод	0.2	-
11229	527082.65	4191286.35	Картометрический метод	0.2	-
11230	527155.35	4191340.85	Картометрический метод	0.2	-
11231	527187.25	4191328.78	Картометрический метод	0.2	-

2. Сведения о характерных точках границ объекта					
Обозначение характерных точек части границы	Координаты, м		Метод определения координат характерной точки	Средняя квадратическая погрешность положения характерной точки (Mt), м	Описание обозначения точки на местности (при наличии)
	X	Y			
1	2	3	4	5	6
11232	527289.85	4191289.97	Картометрический метод	0.2	-
11233	527333.46	4191289.97	Картометрический метод	0.2	-
11234	527342.14	4191287.80	Картометрический метод	0.2	-
11235	527435.25	4191264.55	Картометрический метод	0.2	-
11236	527462.65	4191260.50	Картометрический метод	0.2	-
11237	527516.60	4191258.60	Картометрический метод	0.2	-
11238	527583.35	4191263.40	Картометрический метод	0.2	-
11239	527686.50	4191279.35	Картометрический метод	0.2	-
11240	527711.46	4191282.71	Картометрический метод	0.2	-
11241	527744.18	4191319.05	Картометрический метод	0.2	-
11242	527791.45	4191337.20	Картометрический метод	0.2	-
11243	527960.35	4191419.95	Картометрический метод	0.2	-
11244	527988.80	4191434.50	Картометрический метод	0.2	-
11245	528049.50	4191464.40	Картометрический метод	0.2	-
11246	528256.65	4191606.10	Картометрический метод	0.2	-
11247	528376.60	4191744.20	Картометрический метод	0.2	-
11248	528365.70	4191791.45	Картометрический метод	0.2	-
11249	528380.25	4191802.35	Картометрический метод	0.2	-
11250	528540.20	4192002.20	Картометрический метод	0.2	-
11251	528845.50	4192311.10	Картометрический метод	0.2	-
11252	528943.65	4192398.30	Картометрический метод	0.2	-
11253	529005.40	4192492.80	Картометрический метод	0.2	-
11254	529139.90	4192598.20	Картометрический метод	0.2	-
11148	529230.75	4192652.70	Картометрический метод	0.2	-
Л-459					
11255	524963.66	4193597.50	Картометрический метод	0.2	-

2. Сведения о характерных точках границ объекта					
Обозначение характерных точек части границы	Координаты, м		Метод определения координат характерной точки	Средняя квадратическая погрешность положения характерной точки (Mt), м	Описание обозначения точки на местности (при наличии)
	X	Y			
1	2	3	4	5	6
11256	524905.94	4193618.87	Картометрический метод	0.2	-
11257	524865.52	4193633.84	Картометрический метод	0.2	-
11258	524658.34	4193670.18	Картометрический метод	0.2	-
11259	524378.47	4193670.18	Картометрический метод	0.2	-
11260	524174.93	4193648.38	Картометрический метод	0.2	-
11261	524024.70	4193596.21	Картометрический метод	0.2	-
11262	523829.65	4193528.45	Картометрический метод	0.2	-
11263	523662.45	4193426.70	Картометрический метод	0.2	-
11264	523637.00	4193364.91	Картометрический метод	0.2	-
11265	523676.96	4193339.50	Картометрический метод	0.2	-
11266	523716.97	4193329.06	Картометрический метод	0.2	-
11267	523760.57	4193317.70	Картометрический метод	0.2	-
11268	523855.07	4193255.90	Картометрический метод	0.2	-
11269	523903.59	4193245.44	Картометрический метод	0.2	-
11270	524040.45	4193215.95	Картометрический метод	0.2	-
11271	524265.79	4193205.05	Картометрический метод	0.2	-
11272	524353.57	4193238.60	Картометрический метод	0.2	-
11273	524501.50	4193295.15	Картометрический метод	0.2	-
11274	524512.95	4193299.52	Картометрический метод	0.2	-
11275	524547.10	4193324.22	Картометрический метод	0.2	-
11276	524683.79	4193423.07	Картометрический метод	0.2	-
11277	524905.50	4193557.53	Картометрический метод	0.2	-
11278	524943.48	4193583.63	Картометрический метод	0.2	-
11255	524963.66	4193597.50	Картометрический метод	0.2	-
Л-460					
11279	526519.70	4187476.35	Картометрический метод	0.2	-

2. Сведения о характерных точках границ объекта					
Обозначение характерных точек части границы	Координаты, м		Метод определения координат характерной точки	Средняя квадратическая погрешность положения характерной точки (M <sub>t</sub> ), м	Описание обозначения точки на местности (при наличии)
	X	Y			
1	2	3	4	5	6
11280	526516.50	4187493.35	Картометрический метод	0.2	-
11281	526492.25	4187518.85	Картометрический метод	0.2	-
11282	526476.30	4187550.30	Картометрический метод	0.2	-
11283	526476.90	4187573.20	Картометрический метод	0.2	-
11284	526467.30	4187576.30	Картометрический метод	0.2	-
11285	526473.45	4187668.80	Картометрический метод	0.2	-
11286	526479.30	4187724.15	Картометрический метод	0.2	-
11287	526457.05	4187742.60	Картометрический метод	0.2	-
11288	526432.90	4187759.05	Картометрический метод	0.2	-
11289	526497.40	4187827.20	Картометрический метод	0.2	-
11290	526498.45	4187843.35	Картометрический метод	0.2	-
11291	526489.65	4187873.60	Картометрический метод	0.2	-
11292	526501.05	4187892.50	Картометрический метод	0.2	-
11293	526504.76	4187902.37	Картометрический метод	0.2	-
11294	526502.79	4187898.78	Картометрический метод	0.2	-
11295	526494.22	4187891.52	Картометрический метод	0.2	-
11296	526478.65	4187884.29	Картометрический метод	0.2	-
11297	526461.42	4187876.27	Картометрический метод	0.2	-
11298	526456.66	4187874.07	Картометрический метод	0.2	-
11299	526447.44	4187855.93	Картометрический метод	0.2	-
11300	526440.16	4187833.18	Картометрический метод	0.2	-
11301	526439.13	4187810.42	Картометрический метод	0.2	-
11302	526435.16	4187796.58	Картометрический метод	0.2	-
11303	526428.55	4187783.72	Картометрический метод	0.2	-
11304	526418.64	4187762.27	Картометрический метод	0.2	-
11305	526417.48	4187757.95	Картометрический метод	0.2	-

2. Сведения о характерных точках границ объекта					
Обозначение характерных точек части границы	Координаты, м		Метод определения координат характерной точки	Средняя квадратическая погрешность положения характерной точки (M <sub>t</sub> ), м	Описание обозначения точки на местности (при наличии)
	X	Y			
1	2	3	4	5	6
11306	526414.67	4187747.45	Картометрический метод	0.2	-
11307	526419.24	4187730.29	Картометрический метод	0.2	-
11308	526466.47	4187662.32	Картометрический метод	0.2	-
11309	526466.44	4187645.50	Картометрический метод	0.2	-
11310	526460.00	4187629.00	Картометрический метод	0.2	-
11311	526441.90	4187590.15	Картометрический метод	0.2	-
11312	526461.40	4187535.80	Картометрический метод	0.2	-
11313	526485.10	4187505.20	Картометрический метод	0.2	-
11279	526519.70	4187476.35	Картометрический метод	0.2	-
Л-461					
11314	533409.44	4197088.48	Картометрический метод	0.2	-
11315	533409.15	4197133.62	Картометрический метод	0.2	-
11316	533404.78	4197187.22	Картометрический метод	0.2	-
11317	533393.15	4197260.50	Картометрический метод	0.2	-
11318	533382.20	4197267.75	Картометрический метод	0.2	-
11319	533258.55	4197158.75	Картометрический метод	0.2	-
11320	533022.20	4196864.40	Картометрический метод	0.2	-
11321	532913.05	4196675.45	Картометрический метод	0.2	-
11322	532931.25	4196660.90	Картометрический метод	0.2	-
11323	532993.10	4196733.55	Картометрический метод	0.2	-
11324	533004.00	4196726.30	Картометрический метод	0.2	-
11325	532942.55	4196622.45	Картометрический метод	0.2	-
11326	532900.80	4196568.75	Картометрический метод	0.2	-
11327	532709.85	4196389.90	Картометрический метод	0.2	-
11328	532628.75	4196323.20	Картометрический метод	0.2	-
11329	532573.95	4196286.00	Картометрический метод	0.2	-

2. Сведения о характерных точках границ объекта					
Обозначение характерных точек части границы	Координаты, м		Метод определения координат характерной точки	Средняя квадратическая погрешность положения характерной точки (M <sub>t</sub> ), м	Описание обозначения точки на местности (при наличии)
	X	Y			
1	2	3	4	5	6
11330	532420.25	4196145.95	Картометрический метод	0.2	-
11331	532338.46	4196079.47	Картометрический метод	0.2	-
11332	532250.05	4195974.85	Картометрический метод	0.2	-
11333	532198.95	4195921.15	Картометрический метод	0.2	-
11334	532174.75	4195888.45	Картометрический метод	0.2	-
11335	532110.65	4195778.70	Картометрический метод	0.2	-
11336	532092.60	4195736.70	Картометрический метод	0.2	-
11337	532077.60	4195692.20	Картометрический метод	0.2	-
11338	532054.79	4195603.42	Картометрический метод	0.2	-
11339	532049.50	4195576.50	Картометрический метод	0.2	-
11340	532047.50	4195443.55	Картометрический метод	0.2	-
11341	532072.95	4195356.30	Картометрический метод	0.2	-
11342	532078.75	4195338.90	Картометрический метод	0.2	-
11343	532092.85	4195288.15	Картометрический метод	0.2	-
11344	532116.61	4195229.13	Картометрический метод	0.2	-
11345	532156.60	4195192.80	Картометрический метод	0.2	-
11346	532237.35	4195231.70	Картометрический метод	0.2	-
11347	532262.10	4195243.65	Картометрический метод	0.2	-
11348	532305.70	4195298.20	Картометрический метод	0.2	-
11349	532353.00	4195389.02	Картометрический метод	0.2	-
11350	532523.70	4195545.90	Картометрический метод	0.2	-
11351	532618.49	4195639.78	Картометрический метод	0.2	-
11352	532649.20	4195677.45	Картометрический метод	0.2	-
11353	532772.90	4195836.65	Картометрический метод	0.2	-
11354	532823.75	4195917.70	Картометрический метод	0.2	-
11355	532894.90	4196014.05	Картометрический метод	0.2	-

2. Сведения о характерных точках границ объекта					
Обозначение характерных точек части границы	Координаты, м		Метод определения координат характерной точки	Средняя квадратическая погрешность положения характерной точки (Mt), м	Описание обозначения точки на местности (при наличии)
	X	Y			
1	2	3	4	5	6
11356	533004.00	4196061.30	Картометрический метод	0.2	-
11357	533105.80	4196144.90	Картометрический метод	0.2	-
11358	533175.98	4196233.24	Картометрический метод	0.2	-
11359	533190.26	4196253.05	Картометрический метод	0.2	-
11360	533209.79	4196275.20	Картометрический метод	0.2	-
11361	533247.39	4196335.20	Картометрический метод	0.2	-
11362	533247.10	4196350.63	Картометрический метод	0.2	-
11363	533233.11	4196397.82	Картометрический метод	0.2	-
11364	533233.69	4196429.57	Картометрический метод	0.2	-
11365	533242.43	4196443.26	Картометрический метод	0.2	-
11366	533284.99	4196479.96	Картометрический метод	0.2	-
11367	533294.02	4196495.11	Картометрический метод	0.2	-
11368	533339.79	4196603.18	Картометрический метод	0.2	-
11369	533354.94	4196620.96	Картометрический метод	0.2	-
11370	533366.89	4196642.51	Картометрический метод	0.2	-
11371	533382.92	4196687.66	Картометрический метод	0.2	-
11372	533392.83	4196741.84	Картометрический метод	0.2	-
11373	533388.46	4196759.31	Картометрический метод	0.2	-
11374	533380.88	4196762.23	Картометрический метод	0.2	-
11375	533371.56	4196756.11	Картометрический метод	0.2	-
11376	533362.81	4196740.67	Картометрический метод	0.2	-
11377	533357.57	4196725.81	Картометрический метод	0.2	-
11378	533352.32	4196710.09	Картометрический метод	0.2	-
11379	533333.09	4196681.25	Картометрический метод	0.2	-
11380	533304.23	4196610.76	Картометрический метод	0.2	-
11381	533297.82	4196611.63	Картометрический метод	0.2	-

2. Сведения о характерных точках границ объекта					
Обозначение характерных точек части границы	Координаты, м		Метод определения координат характерной точки	Средняя квадратическая погрешность положения характерной точки (M <sub>t</sub> ), м	Описание обозначения точки на местности (при наличии)
	X	Y			
1	2	3	4	5	6
11382	533294.03	4196620.95	Картометрический метод	0.2	-
11383	533295.78	4196630.56	Картометрический метод	0.2	-
11384	533321.43	4196703.09	Картометрический метод	0.2	-
11385	533331.34	4196722.90	Картометрический метод	0.2	-
11386	533366.60	4196842.33	Картометрический метод	0.2	-
11387	533387.59	4196904.38	Картометрический метод	0.2	-
11388	533387.88	4196924.76	Картометрический метод	0.2	-
11389	533402.16	4196999.93	Картометрический метод	0.2	-
11390	533407.11	4197033.12	Картометрический метод	0.2	-
11314	533409.44	4197088.48	Картометрический метод	0.2	-
Л-462					
11391	532848.29	4195610.67	Картометрический метод	0.2	-
11392	532833.78	4195603.43	Картометрический метод	0.2	-
11393	532819.25	4195596.15	Картометрический метод	0.2	-
11394	532704.03	4195513.02	Картометрический метод	0.2	-
11395	532622.86	4195454.44	Картометрический метод	0.2	-
11396	532437.41	4195319.98	Картометрический метод	0.2	-
11397	532345.76	4195182.61	Картометрический метод	0.2	-
11398	532306.50	4195123.75	Картометрический метод	0.2	-
11399	532230.15	4195000.20	Картометрический метод	0.2	-
11400	532236.49	4194977.93	Картометрический метод	0.2	-
11401	532237.40	4194974.76	Картометрический метод	0.2	-
11402	532248.31	4194949.32	Картометрический метод	0.2	-
11403	532310.07	4194968.89	Картометрический метод	0.2	-
11404	532397.40	4194996.56	Картометрический метод	0.2	-
11405	532477.41	4195047.44	Картометрический метод	0.2	-



2. Сведения о характерных точках границ объекта					
Обозначение характерных точек части границы	Координаты, м		Метод определения координат характерной точки	Средняя квадратическая погрешность положения характерной точки (M <sub>t</sub> ), м	Описание обозначения точки на местности (при наличии)
	X	Y			
1	2	3	4	5	6
11406	532637.41	4195196.43	Картометрический метод	0.2	-
11407	532725.35	4195369.17	Картометрический метод	0.2	-
11391	532848.29	4195610.67	Картометрический метод	0.2	-
Л-463					
11408	528423.19	4191094.87	Картометрический метод	0.2	-
11409	528417.59	4191106.68	Картометрический метод	0.2	-
11410	528409.38	4191131.52	Картометрический метод	0.2	-
11411	528408.69	4191132.18	Картометрический метод	0.2	-
11412	528387.60	4191152.08	Картометрический метод	0.2	-
11413	528408.25	4191196.60	Картометрический метод	0.2	-
11414	528422.89	4191228.09	Картометрический метод	0.2	-
11415	528405.13	4191285.81	Картометрический метод	0.2	-
11416	528405.10	4191290.70	Картометрический метод	0.2	-
11417	528405.08	4191309.99	Картометрический метод	0.2	-
11418	528405.05	4191330.30	Картометрический метод	0.2	-
11419	528404.99	4191354.99	Картометрический метод	0.2	-
11420	528404.90	4191387.49	Картометрический метод	0.2	-
11421	528404.89	4191425.70	Картометрический метод	0.2	-
11422	528398.20	4191425.85	Картометрический метод	0.2	-
11423	528385.95	4191422.92	Картометрический метод	0.2	-
11424	528363.65	4191416.05	Картометрический метод	0.2	-
11425	528339.88	4191412.91	Картометрический метод	0.2	-
11426	528339.95	4191406.50	Картометрический метод	0.2	-
11427	528323.17	4191395.42	Картометрический метод	0.2	-
11428	528317.26	4191388.67	Картометрический метод	0.2	-
11429	528316.00	4191368.45	Картометрический метод	0.2	-

2. Сведения о характерных точках границ объекта					
Обозначение характерных точек части границы	Координаты, м		Метод определения координат характерной точки	Средняя квадратическая погрешность положения характерной точки (M <sub>t</sub> ), м	Описание обозначения точки на местности (при наличии)
	X	Y			
1	2	3	4	5	6
11430	528321.05	4191339.77	Картометрический метод	0.2	-
11431	528348.46	4191324.17	Картометрический метод	0.2	-
11432	528356.47	4191315.32	Картометрический метод	0.2	-
11433	528364.91	4191187.17	Картометрический метод	0.2	-
11434	528362.37	4191177.05	Картометрический метод	0.2	-
11435	528343.95	4191152.15	Картометрический метод	0.2	-
11436	528387.60	4191109.45	Картометрический метод	0.2	-
11437	528415.00	4191074.65	Картометрический метод	0.2	-
11408	528423.19	4191094.87	Картометрический метод	0.2	-
Л-464					
11438	540020.65	4195722.75	Картометрический метод	0.2	-
11439	540020.65	4195735.75	Картометрический метод	0.2	-
11440	540013.80	4195745.25	Картометрический метод	0.2	-
11441	540006.30	4195749.40	Картометрический метод	0.2	-
11442	539974.80	4195754.85	Картометрический метод	0.2	-
11443	539947.45	4195770.25	Картометрический метод	0.2	-
11444	539943.00	4195776.15	Картометрический метод	0.2	-
11445	539929.60	4195780.90	Картометрический метод	0.2	-
11446	539918.45	4195781.85	Картометрический метод	0.2	-
11447	539888.50	4195774.90	Картометрический метод	0.2	-
11448	539874.50	4195777.90	Картометрический метод	0.2	-
11449	539856.90	4195787.55	Картометрический метод	0.2	-
11450	539815.70	4195795.05	Картометрический метод	0.2	-
11451	539749.90	4195767.70	Картометрический метод	0.2	-
11452	539749.50	4195752.70	Картометрический метод	0.2	-
11453	539766.10	4195737.45	Картометрический метод	0.2	-

2. Сведения о характерных точках границ объекта					
Обозначение характерных точек части границы	Координаты, м		Метод определения координат характерной точки	Средняя квадратическая погрешность положения характерной точки (Mt), м	Описание обозначения точки на местности (при наличии)
	X	Y			
1	2	3	4	5	6
11454	539782.20	4195737.95	Картометрический метод	0.2	-
11455	539809.55	4195754.55	Картометрический метод	0.2	-
11456	539821.20	4195749.20	Картометрический метод	0.2	-
11457	539824.10	4195742.20	Картометрический метод	0.2	-
11458	539805.25	4195709.35	Картометрический метод	0.2	-
11459	539788.90	4195705.80	Картометрический метод	0.2	-
11460	539775.20	4195709.85	Картометрический метод	0.2	-
11461	539767.70	4195715.60	Картометрический метод	0.2	-
11462	539756.75	4195731.80	Картометрический метод	0.2	-
11463	539725.35	4195752.15	Картометрический метод	0.2	-
11464	539659.15	4195765.85	Картометрический метод	0.2	-
11465	539640.20	4195767.00	Картометрический метод	0.2	-
11466	539602.85	4195761.75	Картометрический метод	0.2	-
11467	539578.45	4195771.75	Картометрический метод	0.2	-
11468	539564.55	4195778.65	Картометрический метод	0.2	-
11469	539508.50	4195820.55	Картометрический метод	0.2	-
11470	539490.90	4195843.30	Картометрический метод	0.2	-
11471	539473.10	4195880.20	Картометрический метод	0.2	-
11472	539462.70	4195883.10	Картометрический метод	0.2	-
11473	539447.25	4195874.00	Картометрический метод	0.2	-
11474	539438.40	4195875.25	Картометрический метод	0.2	-
11475	539438.05	4195883.45	Картометрический метод	0.2	-
11476	539462.15	4195899.90	Картометрический метод	0.2	-
11477	539462.85	4195912.15	Картометрический метод	0.2	-
11478	539448.30	4195982.90	Картометрический метод	0.2	-
11479	539442.65	4196044.60	Картометрический метод	0.2	-

2. Сведения о характерных точках границ объекта					
Обозначение характерных точек части границы	Координаты, м		Метод определения координат характерной точки	Средняя квадратическая погрешность положения характерной точки (Mt), м	Описание обозначения точки на местности (при наличии)
	X	Y			
1	2	3	4	5	6
11480	539407.40	4196182.60	Картометрический метод	0.2	-
11481	539382.95	4196361.70	Картометрический метод	0.2	-
11482	539361.55	4196430.10	Картометрический метод	0.2	-
11483	539341.00	4196476.50	Картометрический метод	0.2	-
11484	539310.80	4196516.75	Картометрический метод	0.2	-
11485	539299.85	4196540.30	Картометрический метод	0.2	-
11486	539262.20	4196645.60	Картометрический метод	0.2	-
11487	539253.30	4196675.40	Картометрический метод	0.2	-
11488	539224.65	4196821.75	Картометрический метод	0.2	-
11489	539159.90	4197074.25	Картометрический метод	0.2	-
11490	539162.65	4197138.90	Картометрический метод	0.2	-
11491	539129.50	4197353.25	Картометрический метод	0.2	-
11492	539125.90	4197500.30	Картометрический метод	0.2	-
11493	539119.20	4197572.45	Картометрический метод	0.2	-
11494	539072.35	4197847.00	Картометрический метод	0.2	-
11495	539079.00	4197927.70	Картометрический метод	0.2	-
11496	539071.95	4197967.05	Картометрический метод	0.2	-
11497	539060.20	4197990.50	Картометрический метод	0.2	-
11498	539046.85	4198002.30	Картометрический метод	0.2	-
11499	539036.50	4198005.20	Картометрический метод	0.2	-
11500	539012.40	4198002.90	Картометрический метод	0.2	-
11501	538980.75	4197985.20	Картометрический метод	0.2	-
11502	538955.60	4197965.90	Картометрический метод	0.2	-
11503	538943.80	4197945.70	Картометрический метод	0.2	-
11504	538943.80	4197935.40	Картометрический метод	0.2	-
11505	538950.85	4197914.55	Картометрический метод	0.2	-

2. Сведения о характерных точках границ объекта					
Обозначение характерных точек части границы	Координаты, м		Метод определения координат характерной точки	Средняя квадратическая погрешность положения характерной точки (Mt), м	Описание обозначения точки на местности (при наличии)
	X	Y			
1	2	3	4	5	6
11506	538943.00	4197895.05	Картометрический метод	0.2	-
11507	538923.95	4197868.10	Картометрический метод	0.2	-
11508	538900.20	4197846.10	Картометрический метод	0.2	-
11509	538863.40	4197829.60	Картометрический метод	0.2	-
11510	538836.15	4197823.10	Картометрический метод	0.2	-
11511	538771.50	4197815.80	Картометрический метод	0.2	-
11512	538741.90	4197817.30	Картометрический метод	0.2	-
11513	538700.45	4197838.20	Картометрический метод	0.2	-
11514	538686.35	4197848.95	Картометрический метод	0.2	-
11515	538675.85	4197866.20	Картометрический метод	0.2	-
11516	538673.75	4197879.10	Картометрический метод	0.2	-
11517	538690.00	4197936.35	Картометрический метод	0.2	-
11518	538707.20	4197969.95	Картометрический метод	0.2	-
11519	538717.10	4198000.20	Картометрический метод	0.2	-
11520	538719.15	4198014.65	Картометрический метод	0.2	-
11521	538712.85	4198037.70	Картометрический метод	0.2	-
11522	538691.70	4198058.20	Картометрический метод	0.2	-
11523	538678.75	4198065.20	Картометрический метод	0.2	-
11524	538618.10	4198084.80	Картометрический метод	0.2	-
11525	538035.50	4197283.90	Картометрический метод	0.2	-
11526	537977.95	4197267.80	Картометрический метод	0.2	-
11527	537976.75	4197264.75	Картометрический метод	0.2	-
11528	537027.25	4196996.95	Картометрический метод	0.2	-
11529	536770.00	4196883.35	Картометрический метод	0.2	-
11530	536676.15	4196772.55	Картометрический метод	0.2	-
11531	536112.20	4196101.05	Картометрический метод	0.2	-

2. Сведения о характерных точках границ объекта					
Обозначение характерных точек части границы	Координаты, м		Метод определения координат характерной точки	Средняя квадратическая погрешность положения характерной точки (M <sub>t</sub> ), м	Описание обозначения точки на местности (при наличии)
	X	Y			
1	2	3	4	5	6
11532	536212.00	4195911.15	Картометрический метод	0.2	-
11533	536186.10	4195904.75	Картометрический метод	0.2	-
11534	536134.95	4195878.35	Картометрический метод	0.2	-
11535	536080.50	4195870.85	Картометрический метод	0.2	-
11536	536054.15	4195871.40	Картометрический метод	0.2	-
11537	536012.15	4195894.55	Картометрический метод	0.2	-
11538	535995.05	4195894.30	Картометрический метод	0.2	-
11539	535918.90	4195821.35	Картометрический метод	0.2	-
11540	535841.85	4195764.90	Картометрический метод	0.2	-
11541	535815.20	4195737.40	Картометрический метод	0.2	-
11542	535769.90	4195665.10	Картометрический метод	0.2	-
11543	535791.00	4195620.20	Картометрический метод	0.2	-
11544	535770.25	4195612.05	Картометрический метод	0.2	-
11545	535753.90	4195637.25	Картометрический метод	0.2	-
11546	535713.15	4195611.30	Картометрический метод	0.2	-
11547	535716.50	4195588.25	Картометрический метод	0.2	-
11548	535738.35	4195582.05	Картометрический метод	0.2	-
11549	535744.95	4195555.75	Картометрический метод	0.2	-
11550	535772.10	4195519.55	Картометрический метод	0.2	-
11551	535805.00	4195507.20	Картометрический метод	0.2	-
11552	535834.65	4195516.50	Картометрический метод	0.2	-
11553	535899.00	4195581.70	Картометрический метод	0.2	-
11554	535929.85	4195542.90	Картометрический метод	0.2	-
11555	535953.65	4195524.00	Картометрический метод	0.2	-
11556	535951.55	4195523.75	Картометрический метод	0.2	-
11557	535961.45	4195521.45	Картометрический метод	0.2	-

2. Сведения о характерных точках границ объекта					
Обозначение характерных точек части границы	Координаты, м		Метод определения координат характерной точки	Средняя квадратическая погрешность положения характерной точки (Mt), м	Описание обозначения точки на местности (при наличии)
	X	Y			
1	2	3	4	5	6
11558	535970.70	4195524.35	Картометрический метод	0.2	-
11559	536034.15	4195576.15	Картометрический метод	0.2	-
11560	536088.30	4195613.20	Картометрический метод	0.2	-
11561	536168.25	4195706.40	Картометрический метод	0.2	-
11562	536217.50	4195729.00	Картометрический метод	0.2	-
11563	536261.35	4195788.95	Картометрический метод	0.2	-
11564	536272.90	4195795.40	Картометрический метод	0.2	-
11565	536573.00	4195224.40	Картометрический метод	0.2	-
11566	536557.60	4195211.15	Картометрический метод	0.2	-
11567	536519.70	4195152.40	Картометрический метод	0.2	-
11568	536508.95	4195127.20	Картометрический метод	0.2	-
11569	536501.70	4195118.25	Картометрический метод	0.2	-
11570	536489.55	4195110.45	Картометрический метод	0.2	-
11571	536460.90	4195100.00	Картометрический метод	0.2	-
11572	536444.35	4195086.70	Картометрический метод	0.2	-
11573	536420.05	4195060.65	Картометрический метод	0.2	-
11574	536405.30	4195036.30	Картометрический метод	0.2	-
11575	536396.30	4195013.75	Картометрический метод	0.2	-
11576	536385.90	4195001.00	Картометрический метод	0.2	-
11577	536343.60	4194968.90	Картометрический метод	0.2	-
11578	536332.90	4194956.45	Картометрический метод	0.2	-
11579	536322.75	4194939.35	Картометрический метод	0.2	-
11580	536316.10	4194919.65	Картометрический метод	0.2	-
11581	536304.80	4194849.35	Картометрический метод	0.2	-
11582	536295.55	4194824.45	Картометрический метод	0.2	-
11583	536286.25	4194816.90	Картометрический метод	0.2	-

2. Сведения о характерных точках границ объекта					
Обозначение характерных точек части границы	Координаты, м		Метод определения координат характерной точки	Средняя квадратическая погрешность положения характерной точки (Mt), м	Описание обозначения точки на местности (при наличии)
	X	Y			
1	2	3	4	5	6
11584	536274.35	4194815.20	Картометрический метод	0.2	-
11585	536259.90	4194826.20	Картометрический метод	0.2	-
11586	536255.55	4194846.15	Картометрический метод	0.2	-
11587	536273.50	4194924.30	Картометрический метод	0.2	-
11588	536273.50	4194932.15	Картометрический метод	0.2	-
11589	536266.55	4194941.40	Картометрический метод	0.2	-
11590	536247.75	4194936.50	Картометрический метод	0.2	-
11591	536233.85	4194921.15	Картометрический метод	0.2	-
11592	536227.75	4194907.80	Картометрический метод	0.2	-
11593	536221.95	4194873.05	Картометрический метод	0.2	-
11594	536218.80	4194840.05	Картометрический метод	0.2	-
11595	536221.65	4194827.95	Картометрический метод	0.2	-
11596	536237.90	4194806.20	Картометрический метод	0.2	-
11597	536253.25	4194796.95	Картометрический метод	0.2	-
11598	536251.50	4194781.90	Картометрический метод	0.2	-
11599	536241.65	4194762.50	Картометрический метод	0.2	-
11600	536233.85	4194735.30	Картометрический метод	0.2	-
11601	536232.70	4194704.90	Картометрический метод	0.2	-
11602	536237.90	4194609.95	Картометрический метод	0.2	-
11603	536246.00	4194579.30	Картометрический метод	0.2	-
11604	536257.85	4194554.95	Картометрический метод	0.2	-
11605	536260.50	4194542.20	Картометрический метод	0.2	-
11606	536260.75	4194529.80	Картометрический метод	0.2	-
11607	536251.50	4194499.40	Картометрический метод	0.2	-
11608	536247.75	4194459.70	Картометрический метод	0.2	-
11609	536250.35	4194437.15	Картометрический метод	0.2	-



2. Сведения о характерных точках границ объекта					
Обозначение характерных точек части границы	Координаты, м		Метод определения координат характерной точки	Средняя квадратическая погрешность положения характерной точки (M <sub>t</sub> ), м	Описание обозначения точки на местности (при наличии)
	X	Y			
1	2	3	4	5	6
11610	536256.15	4194429.05	Картометрический метод	0.2	-
11611	536275.55	4194416.90	Картометрический метод	0.2	-
11612	536307.70	4194414.60	Картометрический метод	0.2	-
11613	536318.40	4194443.25	Картометрический метод	0.2	-
11614	536325.95	4194453.35	Картометрический метод	0.2	-
11615	536333.45	4194456.25	Картометрический метод	0.2	-
11616	536352.05	4194455.60	Картометрический метод	0.2	-
11617	536368.45	4194127.15	Картометрический метод	0.2	-
11618	536374.50	4193887.50	Картометрический метод	0.2	-
11619	536183.30	4193752.05	Картометрический метод	0.2	-
11620	535711.40	4193434.40	Картометрический метод	0.2	-
11621	534388.00	4193400.40	Картометрический метод	0.2	-
11622	534261.50	4193306.60	Картометрический метод	0.2	-
11623	534246.80	4193323.90	Картометрический метод	0.2	-
11624	534231.75	4193329.70	Картометрический метод	0.2	-
11625	534214.40	4193325.95	Картометрический метод	0.2	-
11626	534186.60	4193306.00	Картометрический метод	0.2	-
11627	534182.00	4193294.10	Картометрический метод	0.2	-
11628	534182.00	4193277.00	Картометрический метод	0.2	-
11629	534187.60	4193244.90	Картометрический метод	0.2	-
11630	534157.15	4193216.10	Картометрический метод	0.2	-
11631	534133.10	4193214.55	Картометрический метод	0.2	-
11632	534119.95	4193218.55	Картометрический метод	0.2	-
11633	534103.70	4193216.85	Картометрический метод	0.2	-
11634	534095.60	4193220.00	Картометрический метод	0.2	-
11635	534091.85	4193223.75	Картометрический метод	0.2	-

2. Сведения о характерных точках границ объекта					
Обозначение характерных точек части границы	Координаты, м		Метод определения координат характерной точки	Средняя квадратическая погрешность положения характерной точки (Mt), м	Описание обозначения точки на местности (при наличии)
	X	Y			
1	2	3	4	5	6
11636	534090.95	4193247.20	Картометрический метод	0.2	-
11637	534077.95	4193257.05	Картометрический метод	0.2	-
11638	534068.40	4193259.05	Картометрический метод	0.2	-
11639	534040.35	4193250.65	Картометрический метод	0.2	-
11640	533991.75	4193247.80	Картометрический метод	0.2	-
11641	533983.95	4193242.30	Картометрический метод	0.2	-
11642	533979.00	4193230.70	Картометрический метод	0.2	-
11643	533982.50	4193221.15	Картометрический метод	0.2	-
11644	533994.95	4193207.85	Картометрический метод	0.2	-
11645	534028.80	4193213.05	Картометрический метод	0.2	-
11646	534057.70	4193198.55	Картометрический метод	0.2	-
11647	534062.65	4193198.90	Картометрический метод	0.2	-
11648	534067.55	4193224.05	Картометрический метод	0.2	-
11649	534075.35	4193225.20	Картометрический метод	0.2	-
11650	534084.05	4193214.50	Картометрический метод	0.2	-
11651	534085.50	4193206.10	Картометрический метод	0.2	-
11652	534078.55	4193195.40	Картометрический метод	0.2	-
11653	534053.65	4193169.05	Картометрический метод	0.2	-
11654	534023.55	4193143.90	Картометрический метод	0.2	-
11655	534017.80	4193131.70	Картометрический метод	0.2	-
11656	534017.20	4193122.70	Картометрический метод	0.2	-
11657	534021.25	4193118.65	Картометрический метод	0.2	-
11658	534028.80	4193118.40	Картометрический метод	0.2	-
11659	534037.75	4193125.95	Картометрический метод	0.2	-
11660	534076.25	4193166.15	Картометрический метод	0.2	-
11661	534101.60	4193176.35	Картометрический метод	0.2	-

2. Сведения о характерных точках границ объекта					
Обозначение характерных точек части границы	Координаты, м		Метод определения координат характерной точки	Средняя квадратическая погрешность положения характерной точки (M <sub>t</sub> ), м	Описание обозначения точки на местности (при наличии)
	X	Y			
1	2	3	4	5	6
11662	534114.75	4193175.80	Картометрический метод	0.2	-
11663	533542.75	4192644.80	Картометрический метод	0.2	-
11664	533541.90	4192646.25	Картометрический метод	0.2	-
11665	533466.50	4192646.25	Картометрический метод	0.2	-
11666	533465.45	4192646.25	Картометрический метод	0.2	-
11667	533465.50	4192646.35	Картометрический метод	0.2	-
11668	533459.05	4192647.10	Картометрический метод	0.2	-
11669	533458.90	4192646.85	Картометрический метод	0.2	-
11670	533440.20	4192652.25	Картометрический метод	0.2	-
11671	533441.05	4192653.80	Картометрический метод	0.2	-
11672	533400.25	4192669.20	Картометрический метод	0.2	-
11673	533385.80	4192667.45	Картометрический метод	0.2	-
11674	533378.25	4192661.65	Картометрический метод	0.2	-
11675	533374.20	4192655.30	Картометрический метод	0.2	-
11676	533373.65	4192646.00	Картометрический метод	0.2	-
11677	533362.85	4192627.75	Картометрический метод	0.2	-
11678	533195.10	4192676.90	Картометрический метод	0.2	-
11679	533201.20	4192683.90	Картометрический метод	0.2	-
11680	533201.80	4192691.15	Картометрический метод	0.2	-
11681	533192.55	4192723.85	Картометрический метод	0.2	-
11682	533198.05	4192742.40	Картометрический метод	0.2	-
11683	533189.95	4192746.45	Картометрический метод	0.2	-
11684	533190.40	4192750.05	Картометрический метод	0.2	-
11685	533145.45	4192750.05	Картометрический метод	0.2	-
11686	533158.70	4192782.40	Картометрический метод	0.2	-
11687	533185.15	4192789.05	Картометрический метод	0.2	-

2. Сведения о характерных точках границ объекта					
Обозначение характерных точек части границы	Координаты, м		Метод определения координат характерной точки	Средняя квадратическая погрешность положения характерной точки (M <sub>t</sub> ), м	Описание обозначения точки на местности (при наличии)
	X	Y			
1	2	3	4	5	6
11688	533180.00	4192824.35	Картометрический метод	0.2	-
11689	533169.70	4192828.00	Картометрический метод	0.2	-
11690	533135.90	4192769.20	Картометрический метод	0.2	-
11691	533084.45	4192725.05	Картометрический метод	0.2	-
11692	532937.40	4192770.75	Картометрический метод	0.2	-
11693	532934.90	4192769.35	Картометрический метод	0.2	-
11694	532929.60	4192771.05	Картометрический метод	0.2	-
11695	532912.45	4192761.50	Картометрический метод	0.2	-
11696	532864.35	4192775.90	Картометрический метод	0.2	-
11697	532658.45	4192626.90	Картометрический метод	0.2	-
11698	532645.15	4192625.75	Картометрический метод	0.2	-
11699	532573.30	4192604.90	Картометрический метод	0.2	-
11700	532526.40	4192602.00	Картометрический метод	0.2	-
11701	532505.75	4192579.88	Картометрический метод	0.2	-
11702	532507.42	4192575.48	Картометрический метод	0.2	-
11703	532498.05	4192565.61	Картометрический метод	0.2	-
11704	532500.32	4192563.64	Картометрический метод	0.2	-
11705	532495.51	4192558.30	Картометрический метод	0.2	-
11706	532486.26	4192542.46	Картометрический метод	0.2	-
11707	532485.24	4192541.37	Картометрический метод	0.2	-
11708	532481.88	4192537.70	Картометрический метод	0.2	-
11709	532470.62	4192525.66	Картометрический метод	0.2	-
11710	532492.85	4192499.80	Картометрический метод	0.2	-
11711	532487.60	4192495.80	Картометрический метод	0.2	-
11712	532533.45	4192469.35	Картометрический метод	0.2	-
11713	532472.20	4192411.10	Картометрический метод	0.2	-

2. Сведения о характерных точках границ объекта					
Обозначение характерных точек части границы	Координаты, м		Метод определения координат характерной точки	Средняя квадратическая погрешность положения характерной точки (M <sub>t</sub> ), м	Описание обозначения точки на местности (при наличии)
	X	Y			
1	2	3	4	5	6
11714	532437.10	4192404.10	Картометрический метод	0.2	-
11715	532403.75	4192387.45	Картометрический метод	0.2	-
11716	532323.05	4192308.50	Картометрический метод	0.2	-
11717	532309.35	4192285.70	Картометрический метод	0.2	-
11718	532258.55	4192249.60	Картометрический метод	0.2	-
11719	532238.50	4192228.20	Картометрический метод	0.2	-
11720	532199.40	4192214.90	Картометрический метод	0.2	-
11721	532182.20	4192213.30	Картометрический метод	0.2	-
11722	532155.35	4192219.35	Картометрический метод	0.2	-
11723	532141.20	4192236.15	Картометрический метод	0.2	-
11724	532125.00	4192226.90	Картометрический метод	0.2	-
11725	532057.40	4192168.70	Картометрический метод	0.2	-
11726	531996.55	4192103.30	Картометрический метод	0.2	-
11727	531988.15	4192099.85	Картометрический метод	0.2	-
11728	531973.70	4192101.80	Картометрический метод	0.2	-
11729	531969.65	4192096.90	Картометрический метод	0.2	-
11730	531952.25	4192041.05	Картометрический метод	0.2	-
11731	531936.30	4192016.40	Картометрический метод	0.2	-
11732	531896.90	4191969.55	Картометрический метод	0.2	-
11733	531809.15	4191849.70	Картометрический метод	0.2	-
11734	531724.00	4191746.05	Картометрический метод	0.2	-
11735	531719.35	4191739.70	Картометрический метод	0.2	-
11736	531725.60	4191732.35	Картометрический метод	0.2	-
11737	531446.40	4191496.10	Картометрический метод	0.2	-
11738	531435.45	4191497.45	Картометрический метод	0.2	-
11739	531427.95	4191494.55	Картометрический метод	0.2	-

2. Сведения о характерных точках границ объекта					
Обозначение характерных точек части границы	Координаты, м		Метод определения координат характерной точки	Средняя квадратическая погрешность положения характерной точки (M <sub>t</sub> ), м	Описание обозначения точки на местности (при наличии)
	X	Y			
1	2	3	4	5	6
11740	531407.10	4191467.30	Картометрический метод	0.2	-
11741	531388.00	4191435.50	Картометрический метод	0.2	-
11742	531383.35	4191416.35	Картометрический метод	0.2	-
11743	531385.70	4191388.60	Картометрический метод	0.2	-
11744	531381.05	4191360.20	Картометрический метод	0.2	-
11745	531367.15	4191342.85	Картометрический метод	0.2	-
11746	531364.25	4191334.75	Картометрический метод	0.2	-
11747	531364.25	4191324.35	Картометрический метод	0.2	-
11748	531383.95	4191269.35	Картометрический метод	0.2	-
11749	531408.80	4191228.25	Картометрический метод	0.2	-
11750	531422.15	4191220.15	Картометрический метод	0.2	-
11751	531475.40	4191217.25	Картометрический метод	0.2	-
11752	531541.35	4191225.90	Картометрический метод	0.2	-
11753	531564.50	4191221.30	Картометрический метод	0.2	-
11754	531574.30	4191215.10	Картометрический метод	0.2	-
11755	531585.65	4191228.60	Картометрический метод	0.2	-
11756	531606.80	4191242.90	Картометрический метод	0.2	-
11757	531627.10	4191250.40	Картометрический метод	0.2	-
11758	531656.95	4191254.75	Картометрический метод	0.2	-
11759	531677.40	4191261.80	Картометрический метод	0.2	-
11760	531694.75	4191263.00	Картометрический метод	0.2	-
11761	531716.50	4191253.40	Картометрический метод	0.2	-
11762	531722.60	4191255.15	Картометрический метод	0.2	-
11763	531725.15	4191255.85	Картометрический метод	0.2	-
11764	531737.00	4191259.25	Картометрический метод	0.2	-
11765	531741.10	4191261.00	Картометрический метод	0.2	-

2. Сведения о характерных точках границ объекта					
Обозначение характерных точек части границы	Координаты, м		Метод определения координат характерной точки	Средняя квадратическая погрешность положения характерной точки (Mt), м	Описание обозначения точки на местности (при наличии)
	X	Y			
1	2	3	4	5	6
11766	531742.40	4191260.80	Картометрический метод	0.2	-
11767	531753.00	4191263.80	Картометрический метод	0.2	-
11768	532157.10	4191193.45	Картометрический метод	0.2	-
11769	532154.90	4191188.80	Картометрический метод	0.2	-
11770	532155.85	4191188.65	Картометрический метод	0.2	-
11771	532140.80	4191156.55	Картометрический метод	0.2	-
11772	532161.45	4191113.00	Картометрический метод	0.2	-
11773	532178.20	4191094.20	Картометрический метод	0.2	-
11774	532192.50	4191083.95	Картометрический метод	0.2	-
11775	532219.20	4191074.35	Картометрический метод	0.2	-
11776	532235.60	4191071.90	Картометрический метод	0.2	-
11777	532257.40	4191074.00	Картометрический метод	0.2	-
11778	532333.00	4191095.85	Картометрический метод	0.2	-
11779	532414.70	4191097.95	Картометрический метод	0.2	-
11780	532445.45	4191091.75	Картометрический метод	0.2	-
11781	532478.95	4191089.40	Картометрический метод	0.2	-
11782	532506.35	4191077.75	Картометрический метод	0.2	-
11783	532531.95	4191080.45	Картометрический метод	0.2	-
11784	532562.10	4191077.45	Картометрический метод	0.2	-
11785	532604.85	4191063.70	Картометрический метод	0.2	-
11786	532658.15	4191059.30	Картометрический метод	0.2	-
11787	532718.25	4191045.00	Картометрический метод	0.2	-
11788	532745.65	4191048.75	Картометрический метод	0.2	-
11789	532898.15	4191023.40	Картометрический метод	0.2	-
11790	532906.65	4191012.85	Картометрический метод	0.2	-
11791	532908.35	4191002.50	Картометрический метод	0.2	-

2. Сведения о характерных точках границ объекта					
Обозначение характерных точек части границы	Координаты, м		Метод определения координат характерной точки	Средняя квадратическая погрешность положения характерной точки (Mt), м	Описание обозначения точки на местности (при наличии)
	X	Y			
1	2	3	4	5	6
11792	532908.05	4190993.00	Картометрический метод	0.2	-
11793	532900.25	4190975.20	Картометрический метод	0.2	-
11794	532887.85	4190959.10	Картометрический метод	0.2	-
11795	532829.10	4190905.70	Картометрический метод	0.2	-
11796	532819.50	4190892.75	Картометрический метод	0.2	-
11797	532812.35	4190871.55	Картометрический метод	0.2	-
11798	532816.05	4190822.35	Картометрический метод	0.2	-
11799	532829.40	4190781.65	Картометрический метод	0.2	-
11800	532856.40	4190740.60	Картометрический метод	0.2	-
11801	532861.90	4190723.90	Картометрический метод	0.2	-
11802	532868.75	4190717.35	Картометрический метод	0.2	-
11803	533004.15	4190700.95	Картометрический метод	0.2	-
11804	533062.05	4190699.95	Картометрический метод	0.2	-
11805	533076.30	4190695.50	Картометрический метод	0.2	-
11806	533084.25	4190687.90	Картометрический метод	0.2	-
11807	533087.30	4190678.45	Картометрический метод	0.2	-
11808	533110.25	4190693.40	Картометрический метод	0.2	-
11809	533108.15	4190722.90	Картометрический метод	0.2	-
11810	533104.40	4190731.70	Картометрический метод	0.2	-
11811	533095.20	4190729.35	Картометрический метод	0.2	-
11812	533091.40	4190741.65	Картометрический метод	0.2	-
11813	533114.35	4190787.15	Картометрический метод	0.2	-
11814	533130.40	4190801.10	Картометрический метод	0.2	-
11815	533175.25	4190826.75	Картометрический метод	0.2	-
11816	533178.35	4190831.60	Картометрический метод	0.2	-
11817	533165.00	4190834.65	Картометрический метод	0.2	-



2. Сведения о характерных точках границ объекта					
Обозначение характерных точек части границы	Координаты, м		Метод определения координат характерной точки	Средняя квадратическая погрешность положения характерной точки (M <sub>t</sub> ), м	Описание обозначения точки на местности (при наличии)
	X	Y			
1	2	3	4	5	6
11818	533099.95	4190820.60	Картометрический метод	0.2	-
11819	533086.65	4190820.25	Картометрический метод	0.2	-
11820	533080.55	4190825.45	Картометрический метод	0.2	-
11821	533080.50	4190833.95	Картометрический метод	0.2	-
11822	533105.40	4190843.85	Картометрический метод	0.2	-
11823	533181.10	4190858.25	Картометрический метод	0.2	-
11824	533207.05	4190867.45	Картометрический метод	0.2	-
11825	533294.95	4190919.40	Картометрический метод	0.2	-
11826	533386.30	4190956.05	Картометрический метод	0.2	-
11827	533417.05	4190960.15	Картометрический метод	0.2	-
11828	533428.75	4190957.70	Картометрический метод	0.2	-
11829	533465.00	4190977.95	Картометрический метод	0.2	-
11830	533548.15	4191041.55	Картометрический метод	0.2	-
11831	533612.80	4191070.90	Картометрический метод	0.2	-
11832	533620.95	4191085.95	Картометрический метод	0.2	-
11833	533655.20	4191115.45	Картометрический метод	0.2	-
11834	533660.65	4191124.25	Картометрический метод	0.2	-
11835	533652.85	4191129.75	Картометрический метод	0.2	-
11836	533642.85	4191129.75	Картометрический метод	0.2	-
11837	533615.20	4191122.25	Картометрический метод	0.2	-
11838	533602.55	4191123.95	Картометрический метод	0.2	-
11839	533596.40	4191127.75	Картометрический метод	0.2	-
11840	533596.70	4191135.95	Картометрический метод	0.2	-
11841	533602.85	4191141.05	Картометрический метод	0.2	-
11842	533614.85	4191144.75	Картометрический метод	0.2	-
11843	533700.75	4191151.35	Картометрический метод	0.2	-

2. Сведения о характерных точках границ объекта					
Обозначение характерных точек части границы	Координаты, м		Метод определения координат характерной точки	Средняя квадратическая погрешность положения характерной точки (M <sub>t</sub> ), м	Описание обозначения точки на местности (при наличии)
	X	Y			
1	2	3	4	5	6
11844	533748.55	4191163.90	Картометрический метод	0.2	-
11845	533794.15	4191165.60	Картометрический метод	0.2	-
11846	533816.00	4191174.85	Картометрический метод	0.2	-
11847	533869.05	4191171.45	Картометрический метод	0.2	-
11848	534004.45	4191173.85	Картометрический метод	0.2	-
11849	534098.90	4191187.20	Картометрический метод	0.2	-
11850	534171.45	4191193.65	Картометрический метод	0.2	-
11851	534203.90	4191191.30	Картометрический метод	0.2	-
11852	534298.05	4191171.10	Картометрический метод	0.2	-
11853	534309.30	4191174.55	Картометрический метод	0.2	-
11854	534323.60	4191172.10	Картометрический метод	0.2	-
11855	534352.40	4191159.80	Картометрический метод	0.2	-
11856	534380.15	4191152.30	Картометрический метод	0.2	-
11857	534397.55	4191161.90	Картометрический метод	0.2	-
11858	534412.30	4191164.00	Картометрический метод	0.2	-
11859	534485.80	4191149.95	Картометрический метод	0.2	-
11860	534497.50	4191150.25	Картометрический метод	0.2	-
11861	534527.90	4191160.80	Картометрический метод	0.2	-
11862	534651.10	4191170.45	Картометрический метод	0.2	-
11863	534791.25	4191196.40	Картометрический метод	0.2	-
11864	534850.85	4191206.05	Картометрический метод	0.2	-
11865	534870.35	4191206.05	Картометрический метод	0.2	-
11866	534870.00	4191193.70	Картометрический метод	0.2	-
11867	534860.50	4191187.50	Картометрический метод	0.2	-
11868	534771.45	4191153.95	Картометрический метод	0.2	-
11869	534700.35	4191134.20	Картометрический метод	0.2	-

2. Сведения о характерных точках границ объекта					
Обозначение характерных точек части границы	Координаты, м		Метод определения координат характерной точки	Средняя квадратическая погрешность положения характерной точки (M <sub>t</sub> ), м	Описание обозначения точки на местности (при наличии)
	X	Y			
1	2	3	4	5	6
11870	534636.65	4191123.25	Картометрический метод	0.2	-
11871	534551.45	4191123.60	Картометрический метод	0.2	-
11872	534539.90	4191107.85	Картометрический метод	0.2	-
11873	534540.50	4191091.80	Картометрический метод	0.2	-
11874	534551.45	4191080.80	Картометрический метод	0.2	-
11875	534564.20	4191075.40	Картометрический метод	0.2	-
11876	534616.20	4191060.35	Картометрический метод	0.2	-
11877	534674.60	4191038.10	Картометрический метод	0.2	-
11878	534685.60	4191031.65	Картометрический метод	0.2	-
11879	534697.45	4191007.90	Картометрический метод	0.2	-
11880	534718.95	4190989.50	Картометрический метод	0.2	-
11881	534749.50	4190973.30	Картометрический метод	0.2	-
11882	534770.55	4190975.35	Картометрический метод	0.2	-
11883	534786.95	4190988.20	Картометрический метод	0.2	-
11884	534830.50	4191007.50	Картометрический метод	0.2	-
11885	534889.60	4191021.55	Картометрический метод	0.2	-
11886	534921.30	4191017.30	Картометрический метод	0.2	-
11887	534971.50	4190989.55	Картометрический метод	0.2	-
11888	535006.35	4190974.80	Картометрический метод	0.2	-
11889	535041.35	4190966.45	Картометрический метод	0.2	-
11890	535096.45	4190973.35	Картометрический метод	0.2	-
11891	535154.20	4190990.75	Картометрический метод	0.2	-
11892	535271.75	4191031.50	Картометрический метод	0.2	-
11893	535311.60	4191041.05	Картометрический метод	0.2	-
11894	535455.00	4191100.10	Картометрический метод	0.2	-
11895	535479.75	4191103.60	Картометрический метод	0.2	-

2. Сведения о характерных точках границ объекта					
Обозначение характерных точек части границы	Координаты, м		Метод определения координат характерной точки	Средняя квадратическая погрешность положения характерной точки (Mt), м	Описание обозначения точки на местности (при наличии)
	X	Y			
1	2	3	4	5	6
11896	535484.20	4191100.65	Картометрический метод	0.2	-
11897	535487.25	4191088.35	Картометрический метод	0.2	-
11898	535478.60	4191042.20	Картометрический метод	0.2	-
11899	535483.85	4191027.70	Картометрический метод	0.2	-
11900	535484.20	4191003.20	Картометрический метод	0.2	-
11901	535490.00	4190994.05	Картометрический метод	0.2	-
11902	535511.85	4191004.90	Картометрический метод	0.2	-
11903	535606.35	4191024.55	Картометрический метод	0.2	-
11904	535631.10	4191041.20	Картометрический метод	0.2	-
11905	535658.55	4191069.20	Картометрический метод	0.2	-
11906	535670.45	4191076.40	Картометрический метод	0.2	-
11907	535691.10	4191075.40	Картометрический метод	0.2	-
11908	535717.10	4191116.40	Картометрический метод	0.2	-
11909	535742.25	4191134.50	Картометрический метод	0.2	-
11910	535751.15	4191152.70	Картометрический метод	0.2	-
11911	535748.10	4191166.35	Картометрический метод	0.2	-
11912	535739.85	4191175.05	Картометрический метод	0.2	-
11913	535731.70	4191179.10	Картометрический метод	0.2	-
11914	535714.35	4191178.65	Картометрический метод	0.2	-
11915	535691.70	4191162.35	Картометрический метод	0.2	-
11916	535678.80	4191131.15	Картометрический метод	0.2	-
11917	535672.00	4191123.75	Картометрический метод	0.2	-
11918	535667.00	4191123.95	Картометрический метод	0.2	-
11919	535663.15	4191127.30	Картометрический метод	0.2	-
11920	535658.85	4191143.45	Картометрический метод	0.2	-
11921	535646.90	4191157.10	Картометрический метод	0.2	-

2. Сведения о характерных точках границ объекта					
Обозначение характерных точек части границы	Координаты, м		Метод определения координат характерной точки	Средняя квадратическая погрешность положения характерной точки (M <sub>t</sub> ), м	Описание обозначения точки на местности (при наличии)
	X	Y			
1	2	3	4	5	6
11922	535607.60	4191169.10	Картометрический метод	0.2	-
11923	535607.55	4191172.85	Картометрический метод	0.2	-
11924	535619.50	4191181.35	Картометрический метод	0.2	-
11925	535699.50	4191190.25	Картометрический метод	0.2	-
11926	535736.45	4191200.35	Картометрический метод	0.2	-
11927	535783.10	4191202.25	Картометрический метод	0.2	-
11928	535934.55	4191224.15	Картометрический метод	0.2	-
11929	536004.70	4191230.60	Картометрический метод	0.2	-
11930	536091.20	4191250.60	Картометрический метод	0.2	-
11931	536141.90	4191258.50	Картометрический метод	0.2	-
11932	536193.90	4191271.95	Картометрический метод	0.2	-
11933	536301.25	4191309.30	Картометрический метод	0.2	-
11934	536352.55	4191322.40	Картометрический метод	0.2	-
11935	536405.85	4191341.05	Картометрический метод	0.2	-
11936	536469.85	4191369.60	Картометрический метод	0.2	-
11937	536576.60	4191408.95	Картометрический метод	0.2	-
11938	536628.70	4191437.50	Картометрический метод	0.2	-
11939	536665.75	4191446.70	Картометрический метод	0.2	-
11940	536736.00	4191472.70	Картометрический метод	0.2	-
11941	536743.55	4191471.90	Картометрический метод	0.2	-
11942	536748.45	4191466.80	Картометрический метод	0.2	-
11943	536741.30	4191454.60	Картометрический метод	0.2	-
11944	536724.05	4191443.10	Картометрический метод	0.2	-
11945	536682.80	4191425.55	Картометрический метод	0.2	-
11946	536666.50	4191413.05	Картометрический метод	0.2	-
11947	536666.75	4191404.00	Картометрический метод	0.2	-

2. Сведения о характерных точках границ объекта					
Обозначение характерных точек части границы	Координаты, м		Метод определения координат характерной точки	Средняя квадратическая погрешность положения характерной точки (Mt), м	Описание обозначения точки на местности (при наличии)
	X	Y			
1	2	3	4	5	6
11948	536690.40	4191377.65	Картометрический метод	0.2	-
11949	536700.10	4191373.00	Картометрический метод	0.2	-
11950	536730.20	4191371.20	Картометрический метод	0.2	-
11951	536813.10	4191346.85	Картометрический метод	0.2	-
11952	536839.40	4191346.65	Картометрический метод	0.2	-
11953	536877.05	4191359.60	Картометрический метод	0.2	-
11954	536917.95	4191387.10	Картометрический метод	0.2	-
11955	536964.50	4191461.30	Картометрический метод	0.2	-
11956	536958.45	4191475.45	Картометрический метод	0.2	-
11957	536966.45	4191491.15	Картометрический метод	0.2	-
11958	536992.35	4191506.10	Картометрический метод	0.2	-
11959	537014.30	4191509.90	Картометрический метод	0.2	-
11960	537054.55	4191534.95	Картометрический метод	0.2	-
11961	537098.20	4191571.90	Картометрический метод	0.2	-
11962	537100.65	4191579.60	Картометрический метод	0.2	-
11963	537185.90	4191632.10	Картометрический метод	0.2	-
11964	537245.50	4191674.15	Картометрический метод	0.2	-
11965	537387.75	4191800.60	Картометрический метод	0.2	-
11966	537396.75	4191810.20	Картометрический метод	0.2	-
11967	537427.75	4191859.40	Картометрический метод	0.2	-
11968	537445.90	4191876.75	Картометрический метод	0.2	-
11969	537513.30	4191910.00	Картометрический метод	0.2	-
11970	537527.50	4191923.20	Картометрический метод	0.2	-
11971	537537.90	4191936.70	Картометрический метод	0.2	-
11972	537544.95	4191952.60	Картометрический метод	0.2	-
11973	537551.05	4191957.60	Картометрический метод	0.2	-

2. Сведения о характерных точках границ объекта					
Обозначение характерных точек части границы	Координаты, м		Метод определения координат характерной точки	Средняя квадратическая погрешность положения характерной точки (Mt), м	Описание обозначения точки на местности (при наличии)
	X	Y			
1	2	3	4	5	6
11974	537597.05	4191978.45	Картометрический метод	0.2	-
11975	537615.95	4191992.30	Картометрический метод	0.2	-
11976	537655.80	4192070.75	Картометрический метод	0.2	-
11977	537697.75	4192120.50	Картометрический метод	0.2	-
11978	537731.95	4192153.70	Картометрический метод	0.2	-
11979	537818.05	4192217.00	Картометрический метод	0.2	-
11980	537869.80	4192262.00	Картометрический метод	0.2	-
11981	537928.40	4192298.90	Картометрический метод	0.2	-
11982	537972.55	4192331.55	Картометрический метод	0.2	-
11983	538075.00	4192430.65	Картометрический метод	0.2	-
11984	538125.00	4192495.45	Картометрический метод	0.2	-
11985	538161.75	4192533.45	Картометрический метод	0.2	-
11986	538213.45	4192594.30	Картометрический метод	0.2	-
11987	538258.90	4192621.70	Картометрический метод	0.2	-
11988	538270.75	4192621.35	Картометрический метод	0.2	-
11989	538270.10	4192612.60	Картометрический метод	0.2	-
11990	538208.25	4192543.55	Картометрический метод	0.2	-
11991	538152.15	4192489.80	Картометрический метод	0.2	-
11992	538130.15	4192438.70	Картометрический метод	0.2	-
11993	538062.35	4192323.00	Картометрический метод	0.2	-
11994	538002.00	4192244.35	Картометрический метод	0.2	-
11995	537973.90	4192218.10	Картометрический метод	0.2	-
11996	537873.30	4192153.05	Картометрический метод	0.2	-
11997	537794.90	4192092.80	Картометрический метод	0.2	-
11998	537797.30	4192087.70	Картометрический метод	0.2	-
11999	537803.00	4192083.25	Картометрический метод	0.2	-

2. Сведения о характерных точках границ объекта					
Обозначение характерных точек части границы	Координаты, м		Метод определения координат характерной точки	Средняя квадратическая погрешность положения характерной точки (Mt), м	Описание обозначения точки на местности (при наличии)
	X	Y			
1	2	3	4	5	6
12000	537804.47	4192087.16	Картометрический метод	0.2	-
12001	537814.32	4192073.99	Картометрический метод	0.2	-
12002	537835.30	4192083.80	Картометрический метод	0.2	-
12003	537894.85	4192091.35	Картометрический метод	0.2	-
12004	537944.30	4192105.50	Картометрический метод	0.2	-
12005	538001.80	4192114.15	Картометрический метод	0.2	-
12006	538070.95	4192119.45	Картометрический метод	0.2	-
12007	538099.50	4192126.90	Картометрический метод	0.2	-
12008	538155.55	4192160.85	Картометрический метод	0.2	-
12009	538186.95	4192185.00	Картометрический метод	0.2	-
12010	538210.05	4192205.30	Картометрический метод	0.2	-
12011	538249.15	4192251.45	Картометрический метод	0.2	-
12012	538272.65	4192273.00	Картометрический метод	0.2	-
12013	538300.00	4192289.80	Картометрический метод	0.2	-
12014	538319.50	4192295.25	Картометрический метод	0.2	-
12015	538343.10	4192295.95	Картометрический метод	0.2	-
12016	538373.25	4192286.75	Картометрический метод	0.2	-
12017	538390.10	4192277.65	Картометрический метод	0.2	-
12018	538435.20	4192238.40	Картометрический метод	0.2	-
12019	538458.60	4192228.05	Картометрический метод	0.2	-
12020	538504.45	4192233.90	Картометрический метод	0.2	-
12021	538533.45	4192246.85	Картометрический метод	0.2	-
12022	538551.85	4192262.55	Картометрический метод	0.2	-
12023	538561.45	4192275.00	Картометрический метод	0.2	-
12024	538544.95	4192305.10	Картометрический метод	0.2	-
12025	538537.10	4192339.75	Картометрический метод	0.2	-



2. Сведения о характерных точках границ объекта					
Обозначение характерных точек части границы	Координаты, м		Метод определения координат характерной точки	Средняя квадратическая погрешность положения характерной точки (Mt), м	Описание обозначения точки на местности (при наличии)
	X	Y			
1	2	3	4	5	6
12026	538508.80	4192374.60	Картометрический метод	0.2	-
12027	538504.55	4192401.20	Картометрический метод	0.2	-
12028	538512.80	4192468.50	Картометрический метод	0.2	-
12029	538553.00	4192563.70	Картометрический метод	0.2	-
12030	538558.50	4192584.35	Картометрический метод	0.2	-
12031	538566.15	4192592.75	Картометрический метод	0.2	-
12032	538586.00	4192609.60	Картометрический метод	0.2	-
12033	538600.10	4192612.80	Картометрический метод	0.2	-
12034	538605.15	4192606.35	Картометрический метод	0.2	-
12035	538612.75	4192603.50	Картометрический метод	0.2	-
12036	538647.60	4192595.85	Картометрический метод	0.2	-
12037	538656.35	4192584.70	Картометрический метод	0.2	-
12038	538654.90	4192528.95	Картометрический метод	0.2	-
12039	538661.45	4192516.35	Картометрический метод	0.2	-
12040	538672.05	4192507.75	Картометрический метод	0.2	-
12041	538686.10	4192507.60	Картометрический метод	0.2	-
12042	538720.50	4192530.45	Картометрический метод	0.2	-
12043	538739.25	4192537.50	Картометрический метод	0.2	-
12044	538804.10	4192537.85	Картометрический метод	0.2	-
12045	538821.05	4192543.55	Картометрический метод	0.2	-
12046	538826.65	4192549.35	Картометрический метод	0.2	-
12047	538831.80	4192555.75	Картометрический метод	0.2	-
12048	538836.75	4192577.90	Картометрический метод	0.2	-
12049	538843.05	4192590.05	Картометрический метод	0.2	-
12050	538888.05	4192622.10	Картометрический метод	0.2	-
12051	538965.85	4192711.00	Картометрический метод	0.2	-

2. Сведения о характерных точках границ объекта					
Обозначение характерных точек части границы	Координаты, м		Метод определения координат характерной точки	Средняя квадратическая погрешность положения характерной точки (M <sub>t</sub> ), м	Описание обозначения точки на местности (при наличии)
	X	Y			
1	2	3	4	5	6
12052	538964.85	4192723.50	Картометрический метод	0.2	-
12053	538961.75	4192726.50	Картометрический метод	0.2	-
12054	538950.85	4192727.25	Картометрический метод	0.2	-
12055	538909.95	4192705.75	Картометрический метод	0.2	-
12056	538899.30	4192701.60	Картометрический метод	0.2	-
12057	538894.20	4192704.50	Картометрический метод	0.2	-
12058	538904.45	4192722.80	Картометрический метод	0.2	-
12059	538931.35	4192746.40	Картометрический метод	0.2	-
12060	538933.90	4192758.15	Картометрический метод	0.2	-
12061	538998.75	4192839.30	Картометрический метод	0.2	-
12062	539071.60	4192943.95	Картометрический метод	0.2	-
12063	539080.05	4192977.80	Картометрический метод	0.2	-
12064	539079.80	4192992.30	Картометрический метод	0.2	-
12065	539071.95	4193012.00	Картометрический метод	0.2	-
12066	539080.65	4193039.35	Картометрический метод	0.2	-
12067	539077.55	4193054.85	Картометрический метод	0.2	-
12068	539080.95	4193074.70	Картометрический метод	0.2	-
12069	539075.80	4193083.60	Картометрический метод	0.2	-
12070	539083.40	4193119.75	Картометрический метод	0.2	-
12071	539077.70	4193132.50	Картометрический метод	0.2	-
12072	539064.50	4193141.10	Картометрический метод	0.2	-
12073	539060.75	4193147.75	Картометрический метод	0.2	-
12074	539064.60	4193170.15	Картометрический метод	0.2	-
12075	539059.25	4193178.85	Картометрический метод	0.2	-
12076	539052.35	4193183.15	Картометрический метод	0.2	-
12077	539014.60	4193184.40	Картометрический метод	0.2	-

2. Сведения о характерных точках границ объекта					
Обозначение характерных точек части границы	Координаты, м		Метод определения координат характерной точки	Средняя квадратическая погрешность положения характерной точки (Mt), м	Описание обозначения точки на местности (при наличии)
	X	Y			
1	2	3	4	5	6
12078	538995.50	4193191.80	Картометрический метод	0.2	-
12079	538949.60	4193193.20	Картометрический метод	0.2	-
12080	538942.25	4193201.90	Картометрический метод	0.2	-
12081	538943.15	4193208.05	Картометрический метод	0.2	-
12082	538955.65	4193213.35	Картометрический метод	0.2	-
12083	538996.50	4193220.40	Картометрический метод	0.2	-
12084	539024.70	4193238.50	Картометрический метод	0.2	-
12085	539052.00	4193247.85	Картометрический метод	0.2	-
12086	539079.75	4193278.90	Картометрический метод	0.2	-
12087	539151.80	4193341.95	Картометрический метод	0.2	-
12088	539188.85	4193361.20	Картометрический метод	0.2	-
12089	539228.40	4193371.65	Картометрический метод	0.2	-
12090	539251.30	4193381.80	Картометрический метод	0.2	-
12091	539282.45	4193398.50	Картометрический метод	0.2	-
12092	539292.30	4193407.15	Картометрический метод	0.2	-
12093	539302.60	4193418.35	Картометрический метод	0.2	-
12094	539307.20	4193429.05	Картометрический метод	0.2	-
12095	539308.05	4193440.45	Картометрический метод	0.2	-
12096	539300.95	4193463.00	Картометрический метод	0.2	-
12097	539300.35	4193480.60	Картометрический метод	0.2	-
12098	539307.00	4193499.55	Картометрический метод	0.2	-
12099	539336.60	4193541.15	Картометрический метод	0.2	-
12100	539343.75	4193564.55	Картометрический метод	0.2	-
12101	539339.55	4193605.40	Картометрический метод	0.2	-
12102	539332.30	4193616.55	Картометрический метод	0.2	-
12103	539325.00	4193619.65	Картометрический метод	0.2	-

2. Сведения о характерных точках границ объекта					
Обозначение характерных точек части границы	Координаты, м		Метод определения координат характерной точки	Средняя квадратическая погрешность положения характерной точки (M <sub>t</sub> ), м	Описание обозначения точки на местности (при наличии)
	X	Y			
1	2	3	4	5	6
12104	539309.80	4193617.35	Картометрический метод	0.2	-
12105	539254.00	4193579.20	Картометрический метод	0.2	-
12106	539206.45	4193552.55	Картометрический метод	0.2	-
12107	539178.50	4193546.20	Картометрический метод	0.2	-
12108	539174.50	4193548.65	Картометрический метод	0.2	-
12109	539174.65	4193552.55	Картометрический метод	0.2	-
12110	539189.90	4193581.80	Картометрический метод	0.2	-
12111	539234.85	4193637.50	Картометрический метод	0.2	-
12112	539287.45	4193691.90	Картометрический метод	0.2	-
12113	539309.25	4193709.90	Картометрический метод	0.2	-
12114	539379.40	4193752.75	Картометрический метод	0.2	-
12115	539405.90	4193765.40	Картометрический метод	0.2	-
12116	539492.05	4193791.10	Картометрический метод	0.2	-
12117	539519.90	4193795.20	Картометрический метод	0.2	-
12118	539546.00	4193793.45	Картометрический метод	0.2	-
12119	539574.50	4193800.70	Картометрический метод	0.2	-
12120	539582.75	4193805.50	Картометрический метод	0.2	-
12121	539607.35	4193823.30	Картометрический метод	0.2	-
12122	539629.65	4193844.95	Картометрический метод	0.2	-
12123	539661.60	4193884.15	Картометрический метод	0.2	-
12124	539687.20	4193925.30	Картометрический метод	0.2	-
12125	539700.80	4193961.20	Картометрический метод	0.2	-
12126	539702.20	4194007.50	Картометрический метод	0.2	-
12127	539714.30	4194040.00	Картометрический метод	0.2	-
12128	539726.60	4194094.75	Картометрический метод	0.2	-
12129	539724.70	4194127.20	Картометрический метод	0.2	-

2. Сведения о характерных точках границ объекта					
Обозначение характерных точек части границы	Координаты, м		Метод определения координат характерной точки	Средняя квадратическая погрешность положения характерной точки (M <sub>t</sub> ), м	Описание обозначения точки на местности (при наличии)
	X	Y			
1	2	3	4	5	6
12130	539713.95	4194153.80	Картометрический метод	0.2	-
12131	539704.05	4194169.30	Картометрический метод	0.2	-
12132	539620.15	4194258.55	Картометрический метод	0.2	-
12133	539595.40	4194300.40	Картометрический метод	0.2	-
12134	539575.90	4194346.25	Картометрический метод	0.2	-
12135	539596.65	4194429.85	Картометрический метод	0.2	-
12136	539589.20	4194457.90	Картометрический метод	0.2	-
12137	539591.35	4194483.05	Картометрический метод	0.2	-
12138	539598.10	4194509.35	Картометрический метод	0.2	-
12139	539588.05	4194561.70	Картометрический метод	0.2	-
12140	539593.90	4194609.35	Картометрический метод	0.2	-
12141	539592.85	4194624.45	Картометрический метод	0.2	-
12142	539577.10	4194665.90	Картометрический метод	0.2	-
12143	539582.10	4194689.35	Картометрический метод	0.2	-
12144	539609.00	4194768.25	Картометрический метод	0.2	-
12145	539619.35	4194820.70	Картометрический метод	0.2	-
12146	539617.95	4194829.55	Картометрический метод	0.2	-
12147	539606.50	4194843.30	Картометрический метод	0.2	-
12148	539606.30	4194847.70	Картометрический метод	0.2	-
12149	539621.75	4194864.30	Картометрический метод	0.2	-
12150	539629.45	4194878.10	Картометрический метод	0.2	-
12151	539654.90	4194935.05	Картометрический метод	0.2	-
12152	539673.55	4194991.85	Картометрический метод	0.2	-
12153	539694.85	4195038.90	Картометрический метод	0.2	-
12154	539702.50	4195111.05	Картометрический метод	0.2	-
12155	539716.55	4195138.75	Картометрический метод	0.2	-

2. Сведения о характерных точках границ объекта					
Обозначение характерных точек части границы	Координаты, м		Метод определения координат характерной точки	Средняя квадратическая погрешность положения характерной точки (Mt), м	Описание обозначения точки на местности (при наличии)
	X	Y			
1	2	3	4	5	6
12156	539721.15	4195163.00	Картометрический метод	0.2	-
12157	539714.80	4195175.05	Картометрический метод	0.2	-
12158	539694.65	4195173.05	Картометрический метод	0.2	-
12159	539691.70	4195177.45	Картометрический метод	0.2	-
12160	539694.15	4195188.25	Картометрический метод	0.2	-
12161	539747.15	4195270.50	Картометрический метод	0.2	-
12162	539764.05	4195285.90	Картометрический метод	0.2	-
12163	539802.10	4195300.60	Картометрический метод	0.2	-
12164	539812.35	4195312.20	Картометрический метод	0.2	-
12165	539818.15	4195325.25	Картометрический метод	0.2	-
12166	539810.90	4195337.15	Картометрический метод	0.2	-
12167	539783.85	4195345.60	Картометрический метод	0.2	-
12168	539771.45	4195354.80	Картометрический метод	0.2	-
12169	539769.35	4195377.30	Картометрический метод	0.2	-
12170	539787.90	4195431.10	Картометрический метод	0.2	-
12171	539841.25	4195508.65	Картометрический метод	0.2	-
12172	539905.35	4195581.20	Картометрический метод	0.2	-
12173	539982.30	4195647.45	Картометрический метод	0.2	-
12174	540009.70	4195696.10	Картометрический метод	0.2	-
11438	540020.65	4195722.75	Картометрический метод	0.2	-
12175	536337.65	4194624.45	Картометрический метод	0.2	-
12176	536337.65	4194632.25	Картометрический метод	0.2	-
12177	536318.55	4194656.30	Картометрический метод	0.2	-
12178	536278.55	4194678.55	Картометрический метод	0.2	-
12179	536278.00	4194686.95	Картометрический метод	0.2	-
12180	536290.75	4194706.90	Картометрический метод	0.2	-

2. Сведения о характерных точках границ объекта					
Обозначение характерных точек части границы	Координаты, м		Метод определения координат характерной точки	Средняя квадратическая погрешность положения характерной точки (M <sub>t</sub> ), м	Описание обозначения точки на местности (при наличии)
	X	Y			
1	2	3	4	5	6
12181	536295.65	4194727.50	Картометрический метод	0.2	-
12182	536291.05	4194748.90	Картометрический метод	0.2	-
12183	536282.90	4194757.00	Картометрический метод	0.2	-
12184	536274.80	4194759.05	Картометрический метод	0.2	-
12185	536262.10	4194744.85	Картометрический метод	0.2	-
12186	536259.45	4194730.65	Картометрический метод	0.2	-
12187	536262.35	4194689.25	Картометрический метод	0.2	-
12188	536260.60	4194660.60	Картометрический метод	0.2	-
12189	536298.85	4194617.20	Картометрический метод	0.2	-
12190	536312.75	4194608.20	Картометрический метод	0.2	-
12191	536318.25	4194608.80	Картометрический метод	0.2	-
12175	536337.65	4194624.45	Картометрический метод	0.2	-
12192	535592.90	4189052.65	Картометрический метод	0.2	-
12193	535592.25	4189062.70	Картометрический метод	0.2	-
12194	535580.00	4189091.50	Картометрический метод	0.2	-
12195	535553.80	4189130.60	Картометрический метод	0.2	-
12196	535543.70	4189154.45	Картометрический метод	0.2	-
12197	535542.00	4189170.55	Картометрический метод	0.2	-
12198	535541.55	4189191.60	Картометрический метод	0.2	-
12199	535545.65	4189214.35	Картометрический метод	0.2	-
12200	535563.90	4189258.15	Картометрический метод	0.2	-
12201	535565.85	4189323.90	Картометрический метод	0.2	-
12202	535559.40	4189337.20	Картометрический метод	0.2	-
12203	535539.20	4189344.30	Картометрический метод	0.2	-
12204	535533.60	4189350.30	Картометрический метод	0.2	-
12205	535525.25	4189364.70	Картометрический метод	0.2	-

2. Сведения о характерных точках границ объекта					
Обозначение характерных точек части границы	Координаты, м		Метод определения координат характерной точки	Средняя квадратическая погрешность положения характерной точки (M <sub>t</sub> ), м	Описание обозначения точки на местности (при наличии)
	X	Y			
1	2	3	4	5	6
12206	535523.50	4189382.70	Картометрический метод	0.2	-
12207	535536.65	4189433.40	Картометрический метод	0.2	-
12208	535577.85	4189490.15	Картометрический метод	0.2	-
12209	535580.20	4189524.05	Картометрический метод	0.2	-
12210	535574.00	4189545.55	Картометрический метод	0.2	-
12211	535560.25	4189570.25	Картометрический метод	0.2	-
12212	535542.20	4189588.90	Картометрический метод	0.2	-
12213	535485.05	4189624.55	Картометрический метод	0.2	-
12214	535452.50	4189666.40	Картометрический метод	0.2	-
12215	535403.25	4189687.05	Картометрический метод	0.2	-
12216	535389.30	4189699.10	Картометрический метод	0.2	-
12217	535365.20	4189759.90	Картометрический метод	0.2	-
12218	535345.65	4189783.70	Картометрический метод	0.2	-
12219	535334.30	4189789.50	Картометрический метод	0.2	-
12220	535315.40	4189793.15	Картометрический метод	0.2	-
12221	535263.00	4189791.85	Картометрический метод	0.2	-
12222	535233.55	4189802.80	Картометрический метод	0.2	-
12223	535215.75	4189800.45	Картометрический метод	0.2	-
12224	535084.90	4189720.75	Картометрический метод	0.2	-
12225	535068.40	4189718.60	Картометрический метод	0.2	-
12226	535060.20	4189724.85	Картометрический метод	0.2	-
12227	535054.00	4189737.50	Картометрический метод	0.2	-
12228	535045.85	4189766.50	Картометрический метод	0.2	-
12229	535024.35	4189815.90	Картометрический метод	0.2	-
12230	534995.15	4189846.85	Картометрический метод	0.2	-
12231	534845.25	4189806.20	Картометрический метод	0.2	-



2. Сведения о характерных точках границ объекта					
Обозначение характерных точек части границы	Координаты, м		Метод определения координат характерной точки	Средняя квадратическая погрешность положения характерной точки (M <sub>t</sub> ), м	Описание обозначения точки на местности (при наличии)
	X	Y			
1	2	3	4	5	6
12232	534717.05	4189773.15	Картометрический метод	0.2	-
12233	534599.55	4189753.80	Картометрический метод	0.2	-
12234	534614.10	4189745.85	Картометрический метод	0.2	-
12235	534669.05	4189689.80	Картометрический метод	0.2	-
12236	534671.25	4189676.30	Картометрический метод	0.2	-
12237	534667.15	4189663.85	Картометрический метод	0.2	-
12238	534668.85	4189638.95	Картометрический метод	0.2	-
12239	534676.20	4189622.60	Картометрический метод	0.2	-
12240	534680.25	4189601.55	Картометрический метод	0.2	-
12241	534692.70	4189586.30	Картометрический метод	0.2	-
12242	534695.05	4189579.00	Картометрический метод	0.2	-
12243	534696.15	4189573.00	Картометрический метод	0.2	-
12244	534690.35	4189565.25	Картометрический метод	0.2	-
12245	534680.45	4189567.85	Картометрический метод	0.2	-
12246	534647.35	4189610.55	Картометрический метод	0.2	-
12247	534619.25	4189632.70	Картометрический метод	0.2	-
12248	534618.15	4189641.50	Картометрический метод	0.2	-
12249	534620.75	4189644.10	Картометрический метод	0.2	-
12250	534633.65	4189643.65	Картометрический метод	0.2	-
12251	534639.20	4189648.80	Картометрический метод	0.2	-
12252	534638.35	4189664.45	Картометрический метод	0.2	-
12253	534646.30	4189682.50	Картометрический метод	0.2	-
12254	534644.35	4189694.95	Картометрический метод	0.2	-
12255	534626.95	4189710.65	Картометрический метод	0.2	-
12256	534624.60	4189723.10	Картометрический метод	0.2	-
12257	534619.90	4189728.50	Картометрический метод	0.2	-

2. Сведения о характерных точках границ объекта					
Обозначение характерных точек части границы	Координаты, м		Метод определения координат характерной точки	Средняя квадратическая погрешность положения характерной точки (M <sub>t</sub> ), м	Описание обозначения точки на местности (при наличии)
	X	Y			
1	2	3	4	5	6
12258	534602.05	4189729.35	Картометрический метод	0.2	-
12259	534594.30	4189735.15	Картометрический метод	0.2	-
12260	534584.00	4189751.25	Картометрический метод	0.2	-
12261	534567.90	4189749.70	Картометрический метод	0.2	-
12262	534567.70	4189724.80	Картометрический метод	0.2	-
12263	534581.00	4189712.40	Картометрический метод	0.2	-
12264	534580.80	4189707.00	Картометрический метод	0.2	-
12265	534566.15	4189701.65	Картометрический метод	0.2	-
12266	534562.95	4189692.60	Картометрический метод	0.2	-
12267	534569.80	4189667.90	Картометрический метод	0.2	-
12268	534569.60	4189653.30	Картометрический метод	0.2	-
12269	534557.80	4189642.55	Картометрический метод	0.2	-
12270	534536.75	4189649.65	Картометрический метод	0.2	-
12271	534525.55	4189649.90	Картометрический метод	0.2	-
12272	534504.30	4189630.10	Картометрический метод	0.2	-
12273	534499.80	4189630.35	Картометрический метод	0.2	-
12274	534495.95	4189634.85	Картометрический метод	0.2	-
12275	534491.40	4189653.50	Картометрический метод	0.2	-
12276	534497.00	4189660.85	Картометрический метод	0.2	-
12277	534515.65	4189663.80	Картометрический метод	0.2	-
12278	534518.05	4189670.05	Картометрический метод	0.2	-
12279	534518.05	4189685.30	Картометрический метод	0.2	-
12280	534512.70	4189702.10	Картометрический метод	0.2	-
12281	534513.30	4189709.55	Картометрический метод	0.2	-
12282	534523.20	4189728.50	Картометрический метод	0.2	-
12283	534519.75	4189742.95	Картометрический метод	0.2	-

2. Сведения о характерных точках границ объекта					
Обозначение характерных точек части границы	Координаты, м		Метод определения координат характерной точки	Средняя квадратическая погрешность положения характерной точки (Mt), м	Описание обозначения точки на местности (при наличии)
	X	Y			
1	2	3	4	5	6
12284	534281.70	4189702.30	Картометрический метод	0.2	-
12285	534284.50	4189694.75	Картометрический метод	0.2	-
12286	534306.85	4189693.90	Картометрический метод	0.2	-
12287	534310.10	4189691.10	Картометрический метод	0.2	-
12288	534313.55	4189661.25	Картометрический метод	0.2	-
12289	534305.15	4189656.55	Картометрический метод	0.2	-
12290	534288.35	4189664.05	Картометрический метод	0.2	-
12291	534266.15	4189691.55	Картометрический метод	0.2	-
12292	534256.25	4189692.20	Картометрический метод	0.2	-
12293	534242.95	4189687.90	Картометрический метод	0.2	-
12294	534241.25	4189667.70	Картометрический метод	0.2	-
12295	534222.35	4189662.35	Картометрический метод	0.2	-
12296	534206.20	4189649.90	Картометрический метод	0.2	-
12297	534199.55	4189637.00	Картометрический метод	0.2	-
12298	534201.30	4189631.40	Картометрический метод	0.2	-
12299	534209.00	4189631.40	Картометрический метод	0.2	-
12300	534221.45	4189640.65	Картометрический метод	0.2	-
12301	534248.75	4189643.00	Картометрический метод	0.2	-
12302	534254.35	4189640.40	Картометрический метод	0.2	-
12303	534276.45	4189616.15	Картометрический метод	0.2	-
12304	534295.15	4189606.90	Картометрический метод	0.2	-
12305	534364.95	4189584.80	Картометрический метод	0.2	-
12306	534375.05	4189579.40	Картометрический метод	0.2	-
12307	534378.45	4189574.05	Картометрический метод	0.2	-
12308	534378.05	4189558.40	Картометрический метод	0.2	-
12309	534370.30	4189548.95	Картометрический метод	0.2	-

2. Сведения о характерных точках границ объекта					
Обозначение характерных точек части границы	Координаты, м		Метод определения координат характерной точки	Средняя квадратическая погрешность положения характерной точки (Mt), м	Описание обозначения точки на местности (при наличии)
	X	Y			
1	2	3	4	5	6
12310	534336.40	4189545.25	Картометрический метод	0.2	-
12311	534330.35	4189549.55	Картометрический метод	0.2	-
12312	534329.70	4189554.30	Картометрический метод	0.2	-
12313	534346.05	4189563.30	Картометрический метод	0.2	-
12314	534347.35	4189572.10	Картометрический метод	0.2	-
12315	534343.45	4189580.30	Картометрический метод	0.2	-
12316	534336.15	4189584.35	Картометрический метод	0.2	-
12317	534292.75	4189585.45	Картометрический метод	0.2	-
12318	534268.10	4189576.65	Картометрический метод	0.2	-
12319	534232.20	4189573.00	Картометрический метод	0.2	-
12320	534211.60	4189567.00	Картометрический метод	0.2	-
12321	534214.40	4189549.60	Картометрический метод	0.2	-
12322	534243.40	4189524.45	Картометрический метод	0.2	-
12323	534270.25	4189513.95	Картометрический метод	0.2	-
12324	534288.50	4189510.95	Картометрический метод	0.2	-
12325	534321.55	4189492.85	Картометрический метод	0.2	-
12326	534319.20	4189485.80	Картометрический метод	0.2	-
12327	534286.75	4189499.10	Картометрический метод	0.2	-
12328	534262.70	4189492.00	Картометрический метод	0.2	-
12329	534253.05	4189492.85	Картометрический метод	0.2	-
12330	534248.55	4189496.95	Картометрический метод	0.2	-
12331	534244.65	4189510.30	Картометрический метод	0.2	-
12332	534235.20	4189513.90	Картометрический метод	0.2	-
12333	534216.45	4189508.17	Картометрический метод	0.2	-
12334	534215.56	4189498.63	Картометрический метод	0.2	-
12335	534215.25	4189495.32	Картометрический метод	0.2	-

2. Сведения о характерных точках границ объекта					
Обозначение характерных точек части границы	Координаты, м		Метод определения координат характерной точки	Средняя квадратическая погрешность положения характерной точки (Mt), м	Описание обозначения точки на местности (при наличии)
	X	Y			
1	2	3	4	5	6
12336	534216.99	4189494.26	Картометрический метод	0.2	-
12337	534247.24	4189475.92	Картометрический метод	0.2	-
12338	534246.94	4189474.83	Картометрический метод	0.2	-
12339	534241.12	4189453.82	Картометрический метод	0.2	-
12340	534244.97	4189451.10	Картометрический метод	0.2	-
12341	534248.57	4189448.56	Картометрический метод	0.2	-
12342	534263.30	4189438.16	Картометрический метод	0.2	-
12343	534264.85	4189437.07	Картометрический метод	0.2	-
12344	534264.40	4189434.01	Картометрический метод	0.2	-
12345	534263.55	4189428.16	Картометрический метод	0.2	-
12346	534261.56	4189414.54	Картометрический метод	0.2	-
12347	534260.34	4189406.18	Картометрический метод	0.2	-
12348	534262.86	4189404.77	Картометрический метод	0.2	-
12349	534380.85	4189338.66	Картометрический метод	0.2	-
12350	534388.11	4189337.40	Картометрический метод	0.2	-
12351	534448.16	4189294.21	Картометрический метод	0.2	-
12352	534452.95	4189296.30	Картометрический метод	0.2	-
12353	534472.10	4189289.85	Картометрический метод	0.2	-
12354	534476.55	4189298.95	Картометрический метод	0.2	-
12355	534483.40	4189304.30	Картометрический метод	0.2	-
12356	534511.10	4189295.30	Картометрический метод	0.2	-
12357	534519.50	4189302.20	Картометрический метод	0.2	-
12358	534519.70	4189308.80	Картометрический метод	0.2	-
12359	534510.50	4189329.45	Картометрический метод	0.2	-
12360	534510.05	4189344.05	Картометрический метод	0.2	-
12361	534518.00	4189385.75	Картометрический метод	0.2	-

2. Сведения о характерных точках границ объекта					
Обозначение характерных точек части границы	Координаты, м		Метод определения координат характерной точки	Средняя квадратическая погрешность положения характерной точки (Mt), м	Описание обозначения точки на местности (при наличии)
	X	Y			
1	2	3	4	5	6
12362	534525.95	4189385.10	Картометрический метод	0.2	-
12363	534529.35	4189374.55	Картометрический метод	0.2	-
12364	534532.20	4189316.95	Картометрический метод	0.2	-
12365	534540.55	4189308.65	Картометрический метод	0.2	-
12366	534565.45	4189307.10	Картометрический метод	0.2	-
12367	534573.20	4189300.05	Картометрический метод	0.2	-
12368	534576.65	4189276.40	Картометрический метод	0.2	-
12369	534570.40	4189249.55	Картометрический метод	0.2	-
12370	534581.35	4189237.30	Картометрический метод	0.2	-
12371	534595.30	4189229.35	Картометрический метод	0.2	-
12372	534636.55	4189228.50	Картометрический метод	0.2	-
12373	534713.45	4189210.25	Картометрический метод	0.2	-
12374	534720.55	4189214.10	Картометрический метод	0.2	-
12375	534722.70	4189233.65	Картометрический метод	0.2	-
12376	534725.50	4189235.80	Картометрический метод	0.2	-
12377	534748.45	4189231.70	Картометрический метод	0.2	-
12378	534752.55	4189235.80	Картометрический метод	0.2	-
12379	534744.65	4189265.45	Картометрический метод	0.2	-
12380	534742.05	4189275.10	Картометрический метод	0.2	-
12381	534747.60	4189276.40	Картометрический метод	0.2	-
12382	534761.20	4189271.65	Картометрический метод	0.2	-
12383	534793.15	4189260.50	Картометрический метод	0.2	-
12384	534797.00	4189261.35	Картометрический метод	0.2	-
12385	534813.10	4189285.65	Картометрический метод	0.2	-
12386	534814.20	4189299.35	Картометрический метод	0.2	-
12387	534798.70	4189337.15	Картометрический метод	0.2	-

2. Сведения о характерных точках границ объекта					
Обозначение характерных точек части границы	Координаты, м		Метод определения координат характерной точки	Средняя квадратическая погрешность положения характерной точки (M <sub>t</sub> ), м	Описание обозначения точки на местности (при наличии)
	X	Y			
1	2	3	4	5	6
12388	534796.15	4189355.45	Картометрический метод	0.2	-
12389	534796.60	4189363.80	Картометрический метод	0.2	-
12390	534804.75	4189379.25	Картометрический метод	0.2	-
12391	534818.90	4189391.50	Картометрический метод	0.2	-
12392	534834.60	4189399.25	Картометрический метод	0.2	-
12393	534861.45	4189397.30	Картометрический метод	0.2	-
12394	534858.65	4189380.80	Картометрический метод	0.2	-
12395	534832.85	4189363.40	Картометрический метод	0.2	-
12396	534825.15	4189291.85	Картометрический метод	0.2	-
12397	534837.60	4189275.75	Картометрический метод	0.2	-
12398	534845.75	4189272.55	Картометрический метод	0.2	-
12399	534851.55	4189274.45	Картометрический метод	0.2	-
12400	534882.30	4189309.45	Картометрический метод	0.2	-
12401	534900.95	4189352.40	Картометрический метод	0.2	-
12402	534900.30	4189356.75	Картометрический метод	0.2	-
12403	534891.05	4189364.05	Картометрический метод	0.2	-
12404	534870.45	4189371.10	Картометрический метод	0.2	-
12405	534870.05	4189377.35	Картометрический метод	0.2	-
12406	534872.20	4189384.20	Картометрический метод	0.2	-
12407	534889.35	4189400.75	Картометрический метод	0.2	-
12408	534893.45	4189409.95	Картометрический метод	0.2	-
12409	534901.40	4189455.70	Картометрический метод	0.2	-
12410	534908.50	4189460.70	Картометрический метод	0.2	-
12411	534918.60	4189456.60	Картометрический метод	0.2	-
12412	534917.50	4189437.70	Картометрический метод	0.2	-
12413	534921.60	4189429.10	Картометрический метод	0.2	-

2. Сведения о характерных точках границ объекта					
Обозначение характерных точек части границы	Координаты, м		Метод определения координат характерной точки	Средняя квадратическая погрешность положения характерной точки (Mt), м	Описание обозначения точки на местности (при наличии)
	X	Y			
1	2	3	4	5	6
12414	534926.30	4189426.95	Картометрический метод	0.2	-
12415	534937.25	4189429.30	Картометрический метод	0.2	-
12416	534945.20	4189445.20	Картометрический метод	0.2	-
12417	534948.45	4189466.00	Картометрический метод	0.2	-
12418	534945.20	4189482.55	Картометрический метод	0.2	-
12419	534936.40	4189494.15	Картометрический метод	0.2	-
12420	534920.10	4189491.80	Картометрический метод	0.2	-
12421	534907.85	4189498.90	Картометрический метод	0.2	-
12422	534898.60	4189510.70	Картометрический метод	0.2	-
12423	534887.65	4189535.60	Картометрический метод	0.2	-
12424	534886.35	4189563.75	Картометрический метод	0.2	-
12425	534877.15	4189586.30	Картометрический метод	0.2	-
12426	534879.70	4189593.60	Картометрический метод	0.2	-
12427	534896.65	4189605.45	Картометрический метод	0.2	-
12428	534902.90	4189617.00	Картометрический метод	0.2	-
12429	534896.25	4189655.45	Картометрический метод	0.2	-
12430	534929.95	4189649.45	Картометрический метод	0.2	-
12431	534938.10	4189645.15	Картометрический метод	0.2	-
12432	534942.00	4189632.45	Картометрический метод	0.2	-
12433	534940.90	4189598.10	Картометрический метод	0.2	-
12434	534909.15	4189585.00	Картометрический метод	0.2	-
12435	534902.25	4189575.35	Картометрический метод	0.2	-
12436	534909.55	4189515.45	Картометрический метод	0.2	-
12437	534917.10	4189513.50	Картометрический метод	0.2	-
12438	534928.90	4189529.60	Картометрический метод	0.2	-
12439	534934.25	4189534.55	Картометрический метод	0.2	-



2. Сведения о характерных точках границ объекта					
Обозначение характерных точек части границы	Координаты, м		Метод определения координат характерной точки	Средняя квадратическая погрешность положения характерной точки (M <sub>t</sub> ), м	Описание обозначения точки на местности (при наличии)
	X	Y			
1	2	3	4	5	6
12440	534938.10	4189534.10	Картометрический метод	0.2	-
12441	534962.80	4189495.65	Картометрический метод	0.2	-
12442	534969.05	4189490.30	Картометрический метод	0.2	-
12443	534980.00	4189501.90	Картометрический метод	0.2	-
12444	535029.00	4189579.65	Картометрический метод	0.2	-
12445	535034.55	4189583.50	Картометрический метод	0.2	-
12446	535099.00	4189579.00	Картометрический метод	0.2	-
12447	535118.35	4189581.15	Картометрический метод	0.2	-
12448	535139.40	4189596.60	Картометрический метод	0.2	-
12449	535153.15	4189597.70	Картометрический метод	0.2	-
12450	535165.15	4189603.25	Картометрический метод	0.2	-
12451	535167.75	4189610.15	Картометрический метод	0.2	-
12452	535157.65	4189623.90	Картометрический метод	0.2	-
12453	535158.75	4189632.50	Картометрический метод	0.2	-
12454	535163.10	4189635.50	Картометрический метод	0.2	-
12455	535190.85	4189633.15	Картометрический метод	0.2	-
12456	535203.85	4189624.95	Картометрический метод	0.2	-
12457	535222.95	4189627.30	Картометрический метод	0.2	-
12458	535264.85	4189597.05	Картометрический метод	0.2	-
12459	535271.95	4189601.35	Картометрический метод	0.2	-
12460	535280.30	4189613.35	Картометрический метод	0.2	-
12461	535287.85	4189616.60	Картометрический метод	0.2	-
12462	535290.20	4189602.00	Картометрический метод	0.2	-
12463	535282.45	4189582.25	Картометрический метод	0.2	-
12464	535308.65	4189562.05	Картометрический метод	0.2	-
12465	535345.65	4189563.95	Картометрический метод	0.2	-

2. Сведения о характерных точках границ объекта					
Обозначение характерных точек части границы	Координаты, м		Метод определения координат характерной точки	Средняя квадратическая погрешность положения характерной точки (M <sub>t</sub> ), м	Описание обозначения точки на местности (при наличии)
	X	Y			
1	2	3	4	5	6
12466	535385.80	4189579.00	Картометрический метод	0.2	-
12467	535395.20	4189568.30	Картометрический метод	0.2	-
12468	535416.10	4189513.75	Картометрический метод	0.2	-
12469	535426.85	4189497.45	Картометрический метод	0.2	-
12470	535446.15	4189479.20	Картометрический метод	0.2	-
12471	535462.50	4189471.65	Картометрический метод	0.2	-
12472	535491.50	4189450.15	Картометрический метод	0.2	-
12473	535496.85	4189437.05	Картометрический метод	0.2	-
12474	535495.60	4189417.95	Картометрический метод	0.2	-
12475	535488.70	4189397.75	Картометрический метод	0.2	-
12476	535448.55	4189347.75	Картометрический метод	0.2	-
12477	535435.00	4189336.35	Картометрический метод	0.2	-
12478	535433.70	4189325.40	Картометрический метод	0.2	-
12479	535448.95	4189256.45	Картометрический метод	0.2	-
12480	535445.95	4189245.30	Картометрический метод	0.2	-
12481	535424.25	4189243.80	Картометрический метод	0.2	-
12482	535395.05	4189254.95	Картометрический метод	0.2	-
12483	535360.00	4189279.25	Картометрический метод	0.2	-
12484	535311.45	4189321.75	Картометрический метод	0.2	-
12485	535296.65	4189344.30	Картометрический метод	0.2	-
12486	535270.40	4189398.85	Картометрический метод	0.2	-
12487	535252.15	4189420.55	Картометрический метод	0.2	-
12488	535250.85	4189426.10	Картометрический метод	0.2	-
12489	535259.05	4189449.95	Картометрический метод	0.2	-
12490	535257.95	4189457.90	Картометрический метод	0.2	-
12491	535236.05	4189492.90	Картометрический метод	0.2	-

2. Сведения о характерных точках границ объекта					
Обозначение характерных точек части границы	Координаты, м		Метод определения координат характерной точки	Средняя квадратическая погрешность положения характерной точки (Mt), м	Описание обозначения точки на местности (при наличии)
	X	Y			
1	2	3	4	5	6
12492	535182.55	4189561.85	Картометрический метод	0.2	-
12493	535180.00	4189582.05	Картометрический метод	0.2	-
12494	535182.75	4189591.45	Картометрический метод	0.2	-
12495	535177.60	4189594.90	Картометрический метод	0.2	-
12496	535172.90	4189594.30	Картометрический метод	0.2	-
12497	535164.95	4189583.95	Картометрический метод	0.2	-
12498	535167.30	4189555.00	Картометрический метод	0.2	-
12499	535189.25	4189485.60	Картометрический метод	0.2	-
12500	535187.05	4189478.30	Картометрический метод	0.2	-
12501	535172.90	4189468.00	Картометрический метод	0.2	-
12502	535171.60	4189454.05	Картометрический метод	0.2	-
12503	535190.75	4189410.85	Картометрический метод	0.2	-
12504	535193.10	4189398.40	Картометрический метод	0.2	-
12505	535219.10	4189372.00	Картометрический метод	0.2	-
12506	535227.00	4189355.70	Картометрический метод	0.2	-
12507	535235.85	4189333.35	Картометрический метод	0.2	-
12508	535240.55	4189300.45	Картометрический метод	0.2	-
12509	535247.20	4189293.20	Картометрический метод	0.2	-
12510	535285.05	4189275.55	Картометрический метод	0.2	-
12511	535306.95	4189256.25	Картометрический метод	0.2	-
12512	535341.55	4189236.70	Картометрический метод	0.2	-
12513	535402.10	4189208.55	Картометрический метод	0.2	-
12514	535425.75	4189180.85	Картометрический метод	0.2	-
12515	535451.55	4189177.00	Картометрический метод	0.2	-
12516	535473.05	4189163.05	Картометрический метод	0.2	-
12517	535480.55	4189154.45	Картометрический метод	0.2	-

2. Сведения о характерных точках границ объекта					
Обозначение характерных точек части границы	Координаты, м		Метод определения координат характерной точки	Средняя квадратическая погрешность положения характерной точки (Mt), м	Описание обозначения точки на местности (при наличии)
	X	Y			
1	2	3	4	5	6
12518	535476.70	4189150.15	Картометрический метод	0.2	-
12519	535463.35	4189151.85	Картометрический метод	0.2	-
12520	535448.75	4189146.70	Картометрический метод	0.2	-
12521	535431.75	4189111.50	Картометрический метод	0.2	-
12522	535408.35	4189080.80	Картометрический метод	0.2	-
12523	535393.95	4189076.50	Картометрический метод	0.2	-
12524	535384.10	4189082.10	Картометрический метод	0.2	-
12525	535374.00	4189083.35	Картометрический метод	0.2	-
12526	535358.95	4189075.20	Картометрический метод	0.2	-
12527	535349.30	4189055.65	Картометрический метод	0.2	-
12528	535369.05	4189031.85	Картометрический метод	0.2	-
12529	535370.75	4189017.00	Картометрический метод	0.2	-
12530	535362.40	4188990.60	Картометрический метод	0.2	-
12531	535346.50	4188963.70	Картометрический метод	0.2	-
12532	535334.05	4188960.95	Картометрический метод	0.2	-
12533	535306.30	4188970.15	Картометрический метод	0.2	-
12534	535277.55	4188897.80	Картометрический метод	0.2	-
12535	535290.60	4188888.35	Картометрический метод	0.2	-
12536	535317.05	4188887.50	Картометрический метод	0.2	-
12537	535324.55	4188879.55	Картометрический метод	0.2	-
12538	535331.85	4188877.60	Картометрический метод	0.2	-
12539	535340.25	4188877.20	Картометрический метод	0.2	-
12540	535356.55	4188884.50	Картометрический метод	0.2	-
12541	535393.30	4188849.05	Картометрический метод	0.2	-
12542	535416.55	4188831.65	Картометрический метод	0.2	-
12543	535466.35	4188832.10	Картометрический метод	0.2	-

2. Сведения о характерных точках границ объекта					
Обозначение характерных точек части границы	Координаты, м		Метод определения координат характерной точки	Средняя квадратическая погрешность положения характерной точки (Mt), м	Описание обозначения точки на местности (при наличии)
	X	Y			
1	2	3	4	5	6
12544	535462.70	4188840.05	Картометрический метод	0.2	-
12545	535436.30	4188851.20	Картометрический метод	0.2	-
12546	535433.25	4188867.75	Картометрический метод	0.2	-
12547	535446.40	4188871.80	Картометрический метод	0.2	-
12548	535470.25	4188868.40	Картометрический метод	0.2	-
12549	535484.00	4188881.25	Картометрический метод	0.2	-
12550	535491.10	4188894.80	Картометрический метод	0.2	-
12551	535496.85	4188918.40	Картометрический метод	0.2	-
12552	535514.95	4188923.40	Картометрический метод	0.2	-
12553	535530.15	4188922.75	Картометрический метод	0.2	-
12554	535532.30	4188926.35	Картометрический метод	0.2	-
12555	535523.50	4188943.55	Картометрический метод	0.2	-
12556	535523.10	4188951.70	Картометрический метод	0.2	-
12557	535549.75	4188969.35	Картометрический метод	0.2	-
12558	535591.40	4189043.65	Картометрический метод	0.2	-
12192	535592.90	4189052.65	Картометрический метод	0.2	-
12559	534480.30	4189698.85	Картометрический метод	0.2	-
12560	534455.60	4189704.65	Картометрический метод	0.2	-
12561	534415.40	4189698.20	Картометрический метод	0.2	-
12562	534386.00	4189676.50	Картометрический метод	0.2	-
12563	534376.95	4189659.55	Картометрический метод	0.2	-
12564	534379.55	4189653.10	Картометрический метод	0.2	-
12565	534385.55	4189649.70	Картометрический метод	0.2	-
12566	534397.40	4189651.60	Картометрический метод	0.2	-
12567	534407.90	4189659.35	Картометрический метод	0.2	-
12568	534418.20	4189677.15	Картометрический метод	0.2	-

2. Сведения о характерных точках границ объекта					
Обозначение характерных точек части границы	Координаты, м		Метод определения координат характерной точки	Средняя квадратическая погрешность положения характерной точки (M <sub>t</sub> ), м	Описание обозначения точки на местности (при наличии)
	X	Y			
1	2	3	4	5	6
12569	534424.00	4189672.60	Картометрический метод	0.2	-
12570	534424.45	4189664.70	Картометрический метод	0.2	-
12571	534430.90	4189653.55	Картометрический метод	0.2	-
12572	534436.50	4189649.25	Картометрический метод	0.2	-
12573	534445.30	4189650.30	Картометрический метод	0.2	-
12574	534452.60	4189674.80	Картометрический метод	0.2	-
12575	534457.75	4189681.00	Картометрический метод	0.2	-
12576	534473.65	4189688.75	Картометрический метод	0.2	-
12559	534480.30	4189698.85	Картометрический метод	0.2	-
12577	534772.60	4189438.95	Картометрический метод	0.2	-
12578	534770.45	4189452.75	Картометрический метод	0.2	-
12579	534753.50	4189472.25	Картометрический метод	0.2	-
12580	534753.05	4189483.45	Картометрический метод	0.2	-
12581	534749.40	4189487.75	Картометрический метод	0.2	-
12582	534743.65	4189490.30	Картометрический метод	0.2	-
12583	534731.15	4189486.00	Картометрический метод	0.2	-
12584	534726.65	4189479.80	Картометрический метод	0.2	-
12585	534724.95	4189462.00	Картометрический метод	0.2	-
12586	534733.55	4189431.90	Картометрический метод	0.2	-
12587	534743.85	4189419.20	Картометрический метод	0.2	-
12588	534759.75	4189421.35	Картометрический метод	0.2	-
12589	534768.10	4189428.25	Картометрический метод	0.2	-
12577	534772.60	4189438.95	Картометрический метод	0.2	-
12590	534638.15	4189384.45	Картометрический метод	0.2	-
12591	534627.40	4189403.10	Картометрический метод	0.2	-
12592	534615.40	4189407.40	Картометрический метод	0.2	-

2. Сведения о характерных точках границ объекта					
Обозначение характерных точек части границы	Координаты, м		Метод определения координат характерной точки	Средняя квадратическая погрешность положения характерной точки (M <sub>t</sub> ), м	Описание обозначения точки на местности (при наличии)
	X	Y			
1	2	3	4	5	6
12593	534595.85	4189405.25	Картометрический метод	0.2	-
12594	534593.05	4189401.60	Картометрический метод	0.2	-
12595	534593.90	4189389.35	Картометрический метод	0.2	-
12596	534624.65	4189350.50	Картометрический метод	0.2	-
12597	534633.65	4189343.65	Картометрический метод	0.2	-
12598	534637.95	4189349.60	Картометрический метод	0.2	-
12590	534638.15	4189384.45	Картометрический метод	0.2	-
12599	534584.05	4189414.30	Картометрический метод	0.2	-
12600	534583.85	4189459.60	Картометрический метод	0.2	-
12601	534581.90	4189466.65	Картометрический метод	0.2	-
12602	534573.05	4189476.35	Картометрический метод	0.2	-
12603	534565.35	4189479.35	Картометрический метод	0.2	-
12604	534555.90	4189476.10	Картометрический метод	0.2	-
12605	534555.05	4189459.15	Картометрический метод	0.2	-
12606	534558.50	4189446.70	Картометрический метод	0.2	-
12607	534568.15	4189423.95	Картометрический метод	0.2	-
12608	534578.90	4189409.55	Картометрический метод	0.2	-
12599	534584.05	4189414.30	Картометрический метод	0.2	-
12609	534436.50	4189615.95	Картометрический метод	0.2	-
12610	534429.60	4189621.95	Картометрический метод	0.2	-
12611	534413.05	4189634.40	Картометрический метод	0.2	-
12612	534405.55	4189635.30	Картометрический метод	0.2	-
12613	534385.55	4189632.90	Картометрический метод	0.2	-
12614	534381.05	4189626.00	Картометрический метод	0.2	-
12615	534383.00	4189620.05	Картометрический метод	0.2	-
12616	534391.60	4189614.25	Картометрический метод	0.2	-

2. Сведения о характерных точках границ объекта					
Обозначение характерных точек части границы	Координаты, м		Метод определения координат характерной точки	Средняя квадратическая погрешность положения характерной точки (Mt), м	Описание обозначения точки на местности (при наличии)
	X	Y			
1	2	3	4	5	6
12617	534408.35	4189609.50	Картометрический метод	0.2	-
12618	534435.20	4189608.45	Картометрический метод	0.2	-
12609	534436.50	4189615.95	Картометрический метод	0.2	-
12619	535178.50	4199804.65	Картометрический метод	0.2	-
12620	535173.00	4199822.60	Картометрический метод	0.2	-
12621	535170.95	4199862.50	Картометрический метод	0.2	-
12622	535174.15	4199952.30	Картометрический метод	0.2	-
12623	535172.15	4200004.65	Картометрический метод	0.2	-
12624	535177.60	4200032.45	Картометрический метод	0.2	-
12625	535175.30	4200058.80	Картометрический метод	0.2	-
12626	535168.35	4200096.15	Картометрический метод	0.2	-
12627	535143.45	4200158.05	Картометрический метод	0.2	-
12628	535142.00	4200171.10	Картометрический метод	0.2	-
12629	535153.00	4200188.20	Картометрический метод	0.2	-
12630	535136.20	4200352.90	Картометрический метод	0.2	-
12631	535127.25	4200397.15	Картометрический метод	0.2	-
12632	535121.45	4200448.40	Картометрический метод	0.2	-
12633	535114.20	4200470.65	Картометрический метод	0.2	-
12634	535114.45	4200495.60	Картометрический метод	0.2	-
12635	535113.70	4200497.85	Картометрический метод	0.2	-
12636	535084.20	4200503.40	Картометрический метод	0.2	-
12637	535080.15	4200504.30	Картометрический метод	0.2	-
12638	535071.70	4200503.45	Картометрический метод	0.2	-
12639	535067.70	4200497.30	Картометрический метод	0.2	-
12640	535064.70	4200492.70	Картометрический метод	0.2	-
12641	535057.55	4200486.90	Картометрический метод	0.2	-



2. Сведения о характерных точках границ объекта					
Обозначение характерных точек части границы	Координаты, м		Метод определения координат характерной точки	Средняя квадратическая погрешность положения характерной точки (Mt), м	Описание обозначения точки на местности (при наличии)
	X	Y			
1	2	3	4	5	6
12642	535042.10	4200474.45	Картометрический метод	0.2	-
12643	535028.50	4200470.40	Картометрический метод	0.2	-
12644	535024.35	4200470.40	Картометрический метод	0.2	-
12645	535007.10	4200470.35	Картометрический метод	0.2	-
12646	535000.14	4200467.15	Картометрический метод	0.2	-
12647	535019.84	4200464.73	Картометрический метод	0.2	-
12648	535027.04	4200463.84	Картометрический метод	0.2	-
12649	534935.84	4200272.49	Картометрический метод	0.2	-
12650	534927.60	4200252.57	Картометрический метод	0.2	-
12651	534911.36	4200214.60	Картометрический метод	0.2	-
12652	534949.86	4200198.69	Картометрический метод	0.2	-
12653	534917.11	4200124.89	Картометрический метод	0.2	-
12654	534876.91	4200141.18	Картометрический метод	0.2	-
12655	534814.34	4199996.60	Картометрический метод	0.2	-
12656	534795.80	4199996.60	Картометрический метод	0.2	-
12657	534776.36	4199972.32	Картометрический метод	0.2	-
12658	534751.15	4199981.96	Картометрический метод	0.2	-
12659	534752.49	4200025.82	Картометрический метод	0.2	-
12660	534752.00	4200026.10	Картометрический метод	0.2	-
12661	534750.55	4200023.15	Картометрический метод	0.2	-
12662	534726.40	4200036.20	Картометрический метод	0.2	-
12663	534713.80	4199994.80	Картометрический метод	0.2	-
12664	534667.70	4199887.95	Картометрический метод	0.2	-
12665	534601.65	4199763.30	Картометрический метод	0.2	-
12666	534559.20	4199648.10	Картометрический метод	0.2	-
12667	534452.35	4199433.30	Картометрический метод	0.2	-

2. Сведения о характерных точках границ объекта					
Обозначение характерных точек части границы	Координаты, м		Метод определения координат характерной точки	Средняя квадратическая погрешность положения характерной точки (M <sub>t</sub> ), м	Описание обозначения точки на местности (при наличии)
	X	Y			
1	2	3	4	5	6
12668	534378.45	4199146.20	Картометрический метод	0.2	-
12669	534370.60	4199097.00	Картометрический метод	0.2	-
12670	534365.35	4198992.75	Картометрический метод	0.2	-
12671	534353.15	4198940.75	Картометрический метод	0.2	-
12672	534250.05	4198633.40	Картометрический метод	0.2	-
12673	534205.55	4198469.85	Картометрический метод	0.2	-
12674	534225.05	4198465.25	Картометрический метод	0.2	-
12675	534224.20	4198462.60	Картометрический метод	0.2	-
12676	534193.90	4198385.00	Картометрический метод	0.2	-
12677	534195.08	4198354.04	Картометрический метод	0.2	-
12678	534238.98	4198465.00	Картометрический метод	0.2	-
12679	534303.19	4198653.06	Картометрический метод	0.2	-
12680	534310.74	4198679.44	Картометрический метод	0.2	-
12681	534339.70	4198801.67	Картометрический метод	0.2	-
12682	534367.30	4198798.30	Картометрический метод	0.2	-
12683	534392.60	4198795.35	Картометрический метод	0.2	-
12684	534430.17	4198789.96	Картометрический метод	0.2	-
12685	534350.75	4198669.17	Картометрический метод	0.2	-
12686	534346.14	4198653.97	Картометрический метод	0.2	-
12687	534340.58	4198639.63	Картометрический метод	0.2	-
12688	534272.22	4198457.22	Картометрический метод	0.2	-
12689	534391.61	4198429.10	Картометрический метод	0.2	-
12690	534417.30	4198423.26	Картометрический метод	0.2	-
12691	534511.95	4198473.41	Картометрический метод	0.2	-
12692	534549.55	4198493.34	Картометрический метод	0.2	-
12693	534573.41	4198505.97	Картометрический метод	0.2	-

2. Сведения о характерных точках границ объекта					
Обозначение характерных точек части границы	Координаты, м		Метод определения координат характерной точки	Средняя квадратическая погрешность положения характерной точки (M <sub>t</sub> ), м	Описание обозначения точки на местности (при наличии)
	X	Y			
1	2	3	4	5	6
12694	534590.05	4198514.78	Картометрический метод	0.2	-
12695	534625.39	4198533.50	Картометрический метод	0.2	-
12696	534660.86	4198552.30	Картометрический метод	0.2	-
12697	534816.25	4198921.50	Картометрический метод	0.2	-
12698	534870.00	4199031.25	Картометрический метод	0.2	-
12699	534880.20	4199067.15	Картометрический метод	0.2	-
12700	534896.95	4199105.35	Картометрический метод	0.2	-
12701	534950.65	4199203.30	Картометрический метод	0.2	-
12702	534986.05	4199296.85	Картометрический метод	0.2	-
12703	535028.80	4199479.70	Картометрический метод	0.2	-
12704	535049.50	4199519.95	Картометрический метод	0.2	-
12705	535121.05	4199632.35	Картометрический метод	0.2	-
12706	535150.05	4199686.90	Картометрический метод	0.2	-
12707	535160.35	4199783.90	Картометрический метод	0.2	-
12708	535175.30	4199781.50	Картометрический метод	0.2	-
12619	535178.50	4199804.65	Картометрический метод	0.2	-
Л-467					
12709	534934.29	4200447.93	Картометрический метод	0.2	-
12710	534923.20	4200452.10	Картометрический метод	0.2	-
12711	534910.05	4200457.05	Картометрический метод	0.2	-
12712	534865.15	4200348.05	Картометрический метод	0.2	-
12713	534868.85	4200349.46	Картометрический метод	0.2	-
12714	534886.00	4200356.00	Картометрический метод	0.2	-
12715	534900.12	4200362.38	Картометрический метод	0.2	-
12716	534918.76	4200409.04	Картометрический метод	0.2	-
12709	534934.29	4200447.93	Картометрический метод	0.2	-

2. Сведения о характерных точках границ объекта					
Обозначение характерных точек части границы	Координаты, м		Метод определения координат характерной точки	Средняя квадратическая погрешность положения характерной точки (M <sub>t</sub> ), м	Описание обозначения точки на местности (при наличии)
	X	Y			
1	2	3	4	5	6
Л-468					
12717	534371.20	4197488.85	Картометрический метод	0.2	-
12718	534355.55	4197485.80	Картометрический метод	0.2	-
12719	534287.00	4197475.15	Картометрический метод	0.2	-
12720	534281.85	4197468.20	Картометрический метод	0.2	-
12721	534275.70	4197467.10	Картометрический метод	0.2	-
12722	534269.10	4197465.90	Картометрический метод	0.2	-
12723	534268.35	4197471.25	Картометрический метод	0.2	-
12724	534250.90	4197470.10	Картометрический метод	0.2	-
12725	534240.55	4197468.05	Картометрический метод	0.2	-
12726	534141.15	4197448.50	Картометрический метод	0.2	-
12727	534097.40	4197439.35	Картометрический метод	0.2	-
12728	534093.20	4197420.20	Картометрический метод	0.2	-
12729	534084.75	4197381.75	Картометрический метод	0.2	-
12730	534313.30	4197297.40	Картометрический метод	0.2	-
12717	534371.20	4197488.85	Картометрический метод	0.2	-
12731	534354.05	4197443.01	Картометрический метод	0.2	-
12732	534347.18	4197445.84	Картометрический метод	0.2	-
12733	534348.03	4197439.01	Картометрический метод	0.2	-
12734	534350.21	4197439.29	Картометрический метод	0.2	-
12735	534353.21	4197440.97	Картометрический метод	0.2	-
12731	534354.05	4197443.01	Картометрический метод	0.2	-
12736	534320.47	4197348.24	Картометрический метод	0.2	-
12737	534318.38	4197348.91	Картометрический метод	0.2	-
12738	534316.25	4197342.29	Картометрический метод	0.2	-
12739	534318.34	4197341.62	Картометрический метод	0.2	-

2. Сведения о характерных точках границ объекта					
Обозначение характерных точек части границы	Координаты, м		Метод определения координат характерной точки	Средняя квадратическая погрешность положения характерной точки (Mt), м	Описание обозначения точки на местности (при наличии)
	X	Y			
1	2	3	4	5	6
12736	534320.47	4197348.24	Картометрический метод	0.2	-
12740	534331.30	4197382.71	Картометрический метод	0.2	-
12741	534329.21	4197383.40	Картометрический метод	0.2	-
12742	534328.52	4197381.31	Картометрический метод	0.2	-
12743	534330.61	4197380.62	Картометрический метод	0.2	-
12740	534331.30	4197382.71	Картометрический метод	0.2	-
12744	526526.75	4188007.90	Картометрический метод	0.2	-
12745	526524.81	4188031.36	Картометрический метод	0.2	-
12746	526524.12	4188031.42	Картометрический метод	0.2	-
12747	526523.04	4188027.63	Картометрический метод	0.2	-
12748	526518.80	4188012.87	Картометрический метод	0.2	-
12749	526509.22	4187992.44	Картометрический метод	0.2	-
12750	526499.97	4187973.95	Картометрический метод	0.2	-
12751	526497.97	4187958.14	Картометрический метод	0.2	-
12752	526502.78	4187945.91	Картометрический метод	0.2	-
12753	526506.15	4187937.35	Картометрический метод	0.2	-
12754	526508.24	4187929.07	Картометрический метод	0.2	-
12755	526504.80	4187957.20	Картометрический метод	0.2	-
12756	526505.80	4187979.15	Картометрический метод	0.2	-
12757	526519.25	4187990.35	Картометрический метод	0.2	-
12744	526526.75	4188007.90	Картометрический метод	0.2	-

### Раздел 3

#### Сведения о местоположении измененных (уточненных) границ объекта

1. Система координат -

2. Сведения о характерных точках границ объекта

Обозначение характерных точек границ	Существующие координаты, м		Измененные (уточненные) координаты, м		Метод определения координат характерной точки	Средняя квадратическая погрешность положения характерной точки (Mt), м	Описание обозначения точки на местности (при наличии)
	X	Y	X	Y			
1	2	3	4	5	6	7	8
-	-	-	-	-	-	-	

2. Сведения о характерных точках границ объекта

Обозначение характерных точек части границы	Существующие координаты, м		Измененные (уточненные) координаты, м		Метод определения координат характерной точки	Средняя квадратическая погрешность положения характерной точки (Mt), м	Описание обозначения точки на местности (при наличии)
	X	Y	X	Y			
1	2	3	4	5	6	7	8
-	-	-	-	-	-	-	

**Текстовое описание местоположения границ  
населенных пунктов, территориальных зон, особо охраняемых природных  
территорий, зон с особыми условиями использования территорий**

<b>Прохождение границы</b>		<b>Описание прохождения границы</b>
<b>от точки</b>	<b>до точки</b>	
<b>1</b>	<b>2</b>	<b>3</b>
1	12744	-





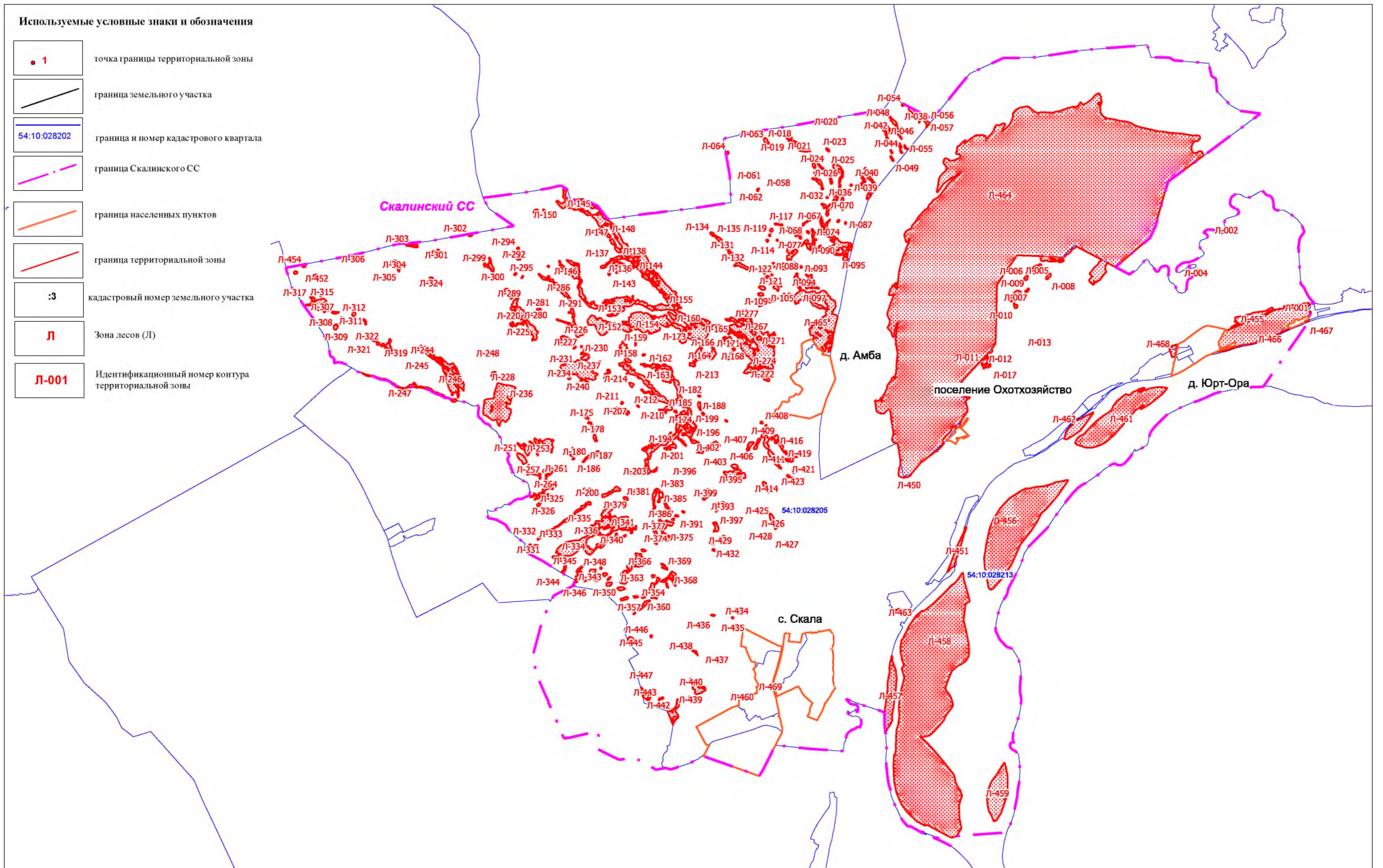
# Описание местоположения границ

Зона лесов (Л)

План границ объекта землеустройства

## Используемые условные знаки и обозначения

	точка границы территориальной зоны
	граница земельного участка
	граница и номер кадастрового квартала
	граница Скалинского СС
	граница населенных пунктов
	граница территориальной зоны
	кадастровый номер земельного участка
	Зона лесов (Л)
	Идентификационный номер контура территориальной зоны



Масштаб 1:78000



# ОПИСАНИЕ МЕСТОПОЛОЖЕНИЯ ГРАНИЦ

## Зона особой охраны и изучения природы (ООП)

(наименование объекта, местоположение границ которого описано (далее - объект))

### Раздел 1

#### Сведения об объекте

№ п/п	Характеристики объекта	Описание характеристик
1	2	3
1.	Местоположение объекта	Новосибирская область, район Кольванский, сельсовет Скалинский
2.	Площадь объекта +/- величина погрешности определения площади (P +/- Дельта P)	565.03 +/- 0.17 га
3.	Иные характеристики объекта	<p><u>Основные виды РИ (код вида РИ):</u> - Деятельность по особой охране и изучению природы (9.0)</p> <p><u>Условно разрешенные виды разрешенного использования (код вида РИ):</u> Не устанавливается</p> <p><u>Вспомогательные виды РИ (код вида РИ):</u> Не устанавливается</p> <p>S min, S max – не устанавливается; Отступ min – не устанавливается; Этаж min - не устанавливается, Этаж max - не устанавливается; Процент застройки min – не устанавливается, Процент застройки max – не устанавливается.</p>

**Раздел 2****Сведения о местоположении границ объекта**

1. Система координат МСК НСО, зона 4

2. Сведения о характерных точках границ объекта

Обозначение характерных точек границ	Координаты, м		Метод определения координат характерной точки	Средняя квадратическая погрешность положения характерной точки (Mt), м	Описание обозначения точки на местности (при наличии)
	X	Y			
1	2	3	4	5	6
1	540573.43	4194996.48	Картометрический метод	0.2	-
2	540525.53	4195455.92	Картометрический метод	0.2	-
3	540449.42	4195656.78	Картометрический метод	0.2	-
4	540316.55	4195816.98	Картометрический метод	0.2	-
5	540232.40	4195880.43	Картометрический метод	0.2	-
6	540238.66	4196041.06	Картометрический метод	0.2	-
7	540151.15	4196234.18	Картометрический метод	0.2	-
8	540106.38	4196360.25	Картометрический метод	0.2	-
9	540100.27	4196520.86	Картометрический метод	0.2	-
10	540073.81	4196598.12	Картометрический метод	0.2	-
11	540018.86	4196620.47	Картометрический метод	0.2	-
12	539994.45	4196805.48	Картометрический метод	0.2	-
13	539923.20	4196860.33	Картометрический метод	0.2	-
14	539829.60	4196896.97	Картометрический метод	0.2	-
15	539797.03	4196949.83	Картометрический метод	0.2	-
16	539807.21	4197041.31	Картометрический метод	0.2	-
17	539788.90	4197128.73	Картометрический метод	0.2	-
18	539792.96	4197187.70	Картометрический метод	0.2	-
19	539831.63	4197254.79	Картометрический метод	0.2	-
20	539831.63	4197303.58	Картометрический метод	0.2	-
21	539788.89	4197321.88	Картометрический метод	0.2	-
22	539774.64	4197370.67	Картометрический метод	0.2	-

2. Сведения о характерных точках границ объекта					
Обозначение характерных точек границ	Координаты, м		Метод определения координат характерной точки	Средняя квадратическая погрешность положения характерной точки (Mt), м	Описание обозначения точки на местности (при наличии)
	X	Y			
1	2	3	4	5	6
23	539766.50	4197431.66	Картометрический метод	0.2	-
24	539715.62	4197498.75	Картометрический метод	0.2	-
25	539658.64	4197576.01	Картометрический метод	0.2	-
26	539591.48	4197661.39	Картометрический метод	0.2	-
27	539547.60	4197652.14	Картометрический метод	0.2	-
28	539534.31	4197760.44	Картометрический метод	0.2	-
29	539823.15	4197948.38	Картометрический метод	0.2	-
30	539896.96	4198031.34	Картометрический метод	0.2	-
31	539961.35	4198161.06	Картометрический метод	0.2	-
32	540122.90	4198177.53	Картометрический метод	0.2	-
33	540178.49	4198134.22	Картометрический метод	0.2	-
34	540171.74	4198013.95	Картометрический метод	0.2	-
35	540267.00	4198020.88	Картометрический метод	0.2	-
36	540357.37	4198150.90	Картометрический метод	0.2	-
37	540478.96	4198186.86	Картометрический метод	0.2	-
38	540491.84	4198234.52	Картометрический метод	0.2	-
39	540397.39	4198259.49	Картометрический метод	0.2	-
40	540346.77	4198343.83	Картометрический метод	0.2	-
41	540067.85	4198387.61	Картометрический метод	0.2	-
42	539612.45	4198116.03	Картометрический метод	0.2	-
43	539268.10	4197912.23	Картометрический метод	0.2	-
44	539120.75	4197893.57	Картометрический метод	0.2	-
45	539113.23	4197892.62	Картометрический метод	0.2	-
46	539123.95	4197731.81	Картометрический метод	0.2	-
47	539155.65	4197530.03	Картометрический метод	0.2	-
48	539159.20	4197495.58	Картометрический метод	0.2	-

2. Сведения о характерных точках границ объекта					
Обозначение характерных точек границ	Координаты, м		Метод определения координат характерной точки	Средняя квадратическая погрешность положения характерной точки (Mt), м	Описание обозначения точки на местности (при наличии)
	X	Y			
1	2	3	4	5	6
49	539182.30	4197493.33	Картометрический метод	0.2	-
50	539208.35	4197477.18	Картометрический метод	0.2	-
51	539186.08	4197460.85	Картометрический метод	0.2	-
52	539161.31	4197484.04	Картометрический метод	0.2	-
53	539171.53	4197275.45	Картометрический метод	0.2	-
54	539205.70	4197174.83	Картометрический метод	0.2	-
55	539228.85	4197020.08	Картометрический метод	0.2	-
56	539239.30	4196992.98	Картометрический метод	0.2	-
57	539267.01	4197015.63	Картометрический метод	0.2	-
58	539306.15	4197047.63	Картометрический метод	0.2	-
59	539358.48	4197134.90	Картометрический метод	0.2	-
60	539362.35	4197118.28	Картометрический метод	0.2	-
61	539316.00	4197016.53	Картометрический метод	0.2	-
62	539262.85	4196954.27	Картометрический метод	0.2	-
63	539258.51	4196941.86	Картометрический метод	0.2	-
64	539250.70	4196919.34	Картометрический метод	0.2	-
65	539305.84	4196695.10	Картометрический метод	0.2	-
66	539326.95	4196650.76	Картометрический метод	0.2	-
67	539370.65	4196559.15	Картометрический метод	0.2	-
68	539381.85	4196535.68	Картометрический метод	0.2	-
69	539393.40	4196519.33	Картометрический метод	0.2	-
70	539389.55	4196500.14	Картометрический метод	0.2	-
71	539432.60	4196407.53	Картометрический метод	0.2	-
72	539436.75	4196398.63	Картометрический метод	0.2	-
73	539513.54	4196344.30	Картометрический метод	0.2	-
74	539506.60	4196272.90	Картометрический метод	0.2	-

2. Сведения о характерных точках границ объекта					
Обозначение характерных точек границ	Координаты, м		Метод определения координат характерной точки	Средняя квадратическая погрешность положения характерной точки (Mt), м	Описание обозначения точки на местности (при наличии)
	X	Y			
1	2	3	4	5	6
75	539519.85	4196256.03	Картометрический метод	0.2	-
76	539533.55	4196164.98	Картометрический метод	0.2	-
77	539515.71	4196141.97	Картометрический метод	0.2	-
78	539497.90	4196139.61	Картометрический метод	0.2	-
79	539490.77	4196138.66	Картометрический метод	0.2	-
80	539496.80	4196118.36	Картометрический метод	0.2	-
81	539531.90	4196126.03	Картометрический метод	0.2	-
82	539544.75	4196075.66	Картометрический метод	0.2	-
83	539553.30	4196042.16	Картометрический метод	0.2	-
84	539557.85	4196024.21	Картометрический метод	0.2	-
85	539562.55	4196005.96	Картометрический метод	0.2	-
86	539566.51	4195990.51	Картометрический метод	0.2	-
87	539570.30	4195975.73	Картометрический метод	0.2	-
88	539547.70	4195901.25	Картометрический метод	0.2	-
89	539539.05	4195872.63	Картометрический метод	0.2	-
90	539552.75	4195840.78	Картометрический метод	0.2	-
91	539576.20	4195819.66	Картометрический метод	0.2	-
92	539587.45	4195809.53	Картометрический метод	0.2	-
93	539711.45	4195806.23	Картометрический метод	0.2	-
94	539806.90	4195825.43	Картометрический метод	0.2	-
95	539843.12	4195846.86	Картометрический метод	0.2	-
96	539856.15	4195846.10	Картометрический метод	0.2	-
97	539862.32	4195845.75	Картометрический метод	0.2	-
98	539863.41	4195836.42	Картометрический метод	0.2	-
99	539860.94	4195834.90	Картометрический метод	0.2	-
100	539840.66	4195822.46	Картометрический метод	0.2	-

2. Сведения о характерных точках границ объекта					
Обозначение характерных точек границ	Координаты, м		Метод определения координат характерной точки	Средняя квадратическая погрешность положения характерной точки (Mt), м	Описание обозначения точки на местности (при наличии)
	X	Y			
1	2	3	4	5	6
101	539848.20	4195816.80	Картометрический метод	0.2	-
102	539857.93	4195809.55	Картометрический метод	0.2	-
103	539966.69	4195778.83	Картометрический метод	0.2	-
104	540022.46	4195792.59	Картометрический метод	0.2	-
105	540038.42	4195810.10	Картометрический метод	0.2	-
106	540039.60	4195809.85	Картометрический метод	0.2	-
107	540057.07	4195806.26	Картометрический метод	0.2	-
108	540090.45	4195765.35	Картометрический метод	0.2	-
109	540096.03	4195758.54	Картометрический метод	0.2	-
110	540093.83	4195748.66	Картометрический метод	0.2	-
111	540081.60	4195752.35	Картометрический метод	0.2	-
112	540052.94	4195760.92	Картометрический метод	0.2	-
113	540045.55	4195728.33	Картометрический метод	0.2	-
114	540053.40	4195688.50	Картометрический метод	0.2	-
115	540057.60	4195667.31	Картометрический метод	0.2	-
116	540164.98	4195648.28	Картометрический метод	0.2	-
117	540185.46	4195637.06	Картометрический метод	0.2	-
118	540233.16	4195610.94	Картометрический метод	0.2	-
119	540230.11	4195603.73	Картометрический метод	0.2	-
120	540150.81	4195612.99	Картометрический метод	0.2	-
121	540146.50	4195612.75	Картометрический метод	0.2	-
122	540073.69	4195608.30	Картометрический метод	0.2	-
123	540041.51	4195577.46	Картометрический метод	0.2	-
124	540039.30	4195508.45	Картометрический метод	0.2	-
125	540038.49	4195482.78	Картометрический метод	0.2	-
126	540056.26	4195425.94	Картометрический метод	0.2	-

2. Сведения о характерных точках границ объекта					
Обозначение характерных точек границ	Координаты, м		Метод определения координат характерной точки	Средняя квадратическая погрешность положения характерной точки (Mt), м	Описание обозначения точки на местности (при наличии)
	X	Y			
1	2	3	4	5	6
127	540036.40	4195398.07	Картометрический метод	0.2	-
128	540070.25	4195296.80	Картометрический метод	0.2	-
129	540070.35	4195287.42	Картометрический метод	0.2	-
130	540063.83	4195262.40	Картометрический метод	0.2	-
131	540084.30	4195222.30	Картометрический метод	0.2	-
132	540085.95	4195189.90	Картометрический метод	0.2	-
133	540086.50	4195110.23	Картометрический метод	0.2	-
134	540137.00	4195066.38	Картометрический метод	0.2	-
135	540137.75	4195056.60	Картометрический метод	0.2	-
136	540149.10	4194912.85	Картометрический метод	0.2	-
137	540151.96	4194876.86	Картометрический метод	0.2	-
138	540101.20	4194875.65	Картометрический метод	0.2	-
139	540095.95	4194878.60	Картометрический метод	0.2	-
140	540097.80	4194908.08	Картометрический метод	0.2	-
141	540060.75	4194948.73	Картометрический метод	0.2	-
142	540043.70	4194943.45	Картометрический метод	0.2	-
143	540001.94	4194930.49	Картометрический метод	0.2	-
144	539930.65	4194810.60	Картометрический метод	0.2	-
145	539930.19	4194809.81	Картометрический метод	0.2	-
146	539834.83	4194739.43	Картометрический метод	0.2	-
147	539828.30	4194737.45	Картометрический метод	0.2	-
148	539775.67	4194734.05	Картометрический метод	0.2	-
149	539694.69	4194651.79	Картометрический метод	0.2	-
150	539691.15	4194650.10	Картометрический метод	0.2	-
151	539655.20	4194614.85	Картометрический метод	0.2	-
152	539640.15	4194596.40	Картометрический метод	0.2	-

2. Сведения о характерных точках границ объекта					
Обозначение характерных точек границ	Координаты, м		Метод определения координат характерной точки	Средняя квадратическая погрешность положения характерной точки (Mt), м	Описание обозначения точки на местности (при наличии)
	X	Y			
1	2	3	4	5	6
153	539631.13	4194587.23	Картометрический метод	0.2	-
154	539629.19	4194558.17	Картометрический метод	0.2	-
155	539627.10	4194526.88	Картометрический метод	0.2	-
156	539656.60	4194499.38	Картометрический метод	0.2	-
157	539687.63	4194490.43	Картометрический метод	0.2	-
158	539721.65	4194480.63	Картометрический метод	0.2	-
159	539649.90	4194424.32	Картометрический метод	0.2	-
160	539650.10	4194415.05	Картометрический метод	0.2	-
161	539651.92	4194339.84	Картометрический метод	0.2	-
162	539617.05	4194343.86	Картометрический метод	0.2	-
163	539630.43	4194282.22	Картометрический метод	0.2	-
164	539706.90	4194217.78	Картометрический метод	0.2	-
165	539737.75	4194151.45	Картометрический метод	0.2	-
166	539743.50	4194140.70	Картометрический метод	0.2	-
167	539751.31	4194126.14	Картометрический метод	0.2	-
168	539812.20	4194210.43	Картометрический метод	0.2	-
169	539831.60	4194227.18	Картометрический метод	0.2	-
170	539873.30	4194196.23	Картометрический метод	0.2	-
171	539881.25	4194190.33	Картометрический метод	0.2	-
172	539878.56	4194151.44	Картометрический метод	0.2	-
173	539839.49	4194092.45	Картометрический метод	0.2	-
174	539830.00	4194041.00	Картометрический метод	0.2	-
175	539796.85	4193861.55	Картометрический метод	0.2	-
176	539796.48	4193859.48	Картометрический метод	0.2	-
177	539676.03	4193716.84	Картометрический метод	0.2	-
178	539668.35	4193717.38	Картометрический метод	0.2	-



2. Сведения о характерных точках границ объекта					
Обозначение характерных точек границ	Координаты, м		Метод определения координат характерной точки	Средняя квадратическая погрешность положения характерной точки (Mt), м	Описание обозначения точки на местности (при наличии)
	X	Y			
1	2	3	4	5	6
179	539609.16	4193721.61	Картометрический метод	0.2	-
180	539603.54	4193717.20	Картометрический метод	0.2	-
181	539495.35	4193632.23	Картометрический метод	0.2	-
182	539490.77	4193637.17	Картометрический метод	0.2	-
183	539485.30	4193642.98	Картометрический метод	0.2	-
184	539571.35	4193758.41	Картометрический метод	0.2	-
185	539551.04	4193764.33	Картометрический метод	0.2	-
186	539513.80	4193775.25	Картометрический метод	0.2	-
187	539512.57	4193775.61	Картометрический метод	0.2	-
188	539508.90	4193774.22	Картометрический метод	0.2	-
189	539450.19	4193751.96	Картометрический метод	0.2	-
190	539349.10	4193655.91	Картометрический метод	0.2	-
191	539352.59	4193600.27	Картометрический метод	0.2	-
192	539354.90	4193563.48	Картометрический метод	0.2	-
193	539351.86	4193557.80	Картометрический метод	0.2	-
194	539316.84	4193492.47	Картометрический метод	0.2	-
195	539346.23	4193437.28	Картометрический метод	0.2	-
196	539320.65	4193402.60	Картометрический метод	0.2	-
197	539243.70	4193298.18	Картометрический метод	0.2	-
198	539230.49	4193289.55	Картометрический метод	0.2	-
199	539185.26	4193259.90	Картометрический метод	0.2	-
200	539168.00	4193203.88	Картометрический метод	0.2	-
201	539171.80	4193198.55	Картометрический метод	0.2	-
202	539192.05	4193170.15	Картометрический метод	0.2	-
203	539196.37	4193164.11	Картометрический метод	0.2	-
204	539183.50	4193152.40	Картометрический метод	0.2	-

2. Сведения о характерных точках границ объекта					
Обозначение характерных точек границ	Координаты, м		Метод определения координат характерной точки	Средняя квадратическая погрешность положения характерной точки (Mt), м	Описание обозначения точки на местности (при наличии)
	X	Y			
1	2	3	4	5	6
205	539161.00	4193131.93	Картометрический метод	0.2	-
206	539123.05	4193106.58	Картометрический метод	0.2	-
207	539102.32	4193056.59	Картометрический метод	0.2	-
208	539096.65	4193042.93	Картометрический метод	0.2	-
209	539097.70	4193023.50	Картометрический метод	0.2	-
210	539100.90	4192964.65	Картометрический метод	0.2	-
211	539101.38	4192955.87	Картометрический метод	0.2	-
212	539107.20	4192900.00	Картометрический метод	0.2	-
213	539107.67	4192895.78	Картометрический метод	0.2	-
214	539088.40	4192864.10	Картометрический метод	0.2	-
215	539085.98	4192860.11	Картометрический метод	0.2	-
216	539135.60	4192846.38	Картометрический метод	0.2	-
217	539159.38	4192810.53	Картометрический метод	0.2	-
218	539130.03	4192782.58	Картометрический метод	0.2	-
219	539120.24	4192722.02	Картометрический метод	0.2	-
220	539119.82	4192721.62	Картометрический метод	0.2	-
221	539081.57	4192685.22	Картометрический метод	0.2	-
222	539041.95	4192600.88	Картометрический метод	0.2	-
223	538912.45	4192486.28	Картометрический метод	0.2	-
224	538895.60	4192499.90	Картометрический метод	0.2	-
225	538866.70	4192523.16	Картометрический метод	0.2	-
226	538775.94	4192518.92	Картометрический метод	0.2	-
227	538764.99	4192513.55	Картометрический метод	0.2	-
228	538727.50	4192495.13	Картометрический метод	0.2	-
229	538719.10	4192431.78	Картометрический метод	0.2	-
230	538693.95	4192413.18	Картометрический метод	0.2	-

2. Сведения о характерных точках границ объекта					
Обозначение характерных точек границ	Координаты, м		Метод определения координат характерной точки	Средняя квадратическая погрешность положения характерной точки (Mt), м	Описание обозначения точки на местности (при наличии)
	X	Y			
1	2	3	4	5	6
231	538684.60	4192361.48	Картометрический метод	0.2	-
232	538594.25	4192217.98	Картометрический метод	0.2	-
233	538509.90	4192172.33	Картометрический метод	0.2	-
234	538418.12	4192180.74	Картометрический метод	0.2	-
235	538379.34	4192233.20	Картометрический метод	0.2	-
236	538335.66	4192240.84	Картометрический метод	0.2	-
237	538209.55	4192104.53	Картометрический метод	0.2	-
238	538072.10	4192054.98	Картометрический метод	0.2	-
239	537961.61	4192054.36	Картометрический метод	0.2	-
240	537876.77	4192026.24	Картометрический метод	0.2	-
241	537868.55	4192049.70	Картометрический метод	0.2	-
242	537834.18	4192047.45	Картометрический метод	0.2	-
243	537804.47	4192087.16	Картометрический метод	0.2	-
244	537803.00	4192083.25	Картометрический метод	0.2	-
245	537797.85	4192069.45	Картометрический метод	0.2	-
246	537785.20	4192035.48	Картометрический метод	0.2	-
247	537821.63	4191961.46	Картометрический метод	0.2	-
248	537764.01	4191853.87	Картометрический метод	0.2	-
249	537777.12	4191797.16	Картометрический метод	0.2	-
250	537727.45	4191735.53	Картометрический метод	0.2	-
251	537406.75	4191571.75	Картометрический метод	0.2	-
252	537288.89	4191460.18	Картометрический метод	0.2	-
253	537290.23	4191458.24	Картометрический метод	0.2	-
254	537328.15	4191403.30	Картометрический метод	0.2	-
255	537251.44	4191328.96	Картометрический метод	0.2	-
256	537246.96	4191314.71	Картометрический метод	0.2	-

2. Сведения о характерных точках границ объекта					
Обозначение характерных точек границ	Координаты, м		Метод определения координат характерной точки	Средняя квадратическая погрешность положения характерной точки (Mt), м	Описание обозначения точки на местности (при наличии)
	X	Y			
1	2	3	4	5	6
257	537222.30	4191236.23	Картометрический метод	0.2	-
258	537167.73	4191203.16	Картометрический метод	0.2	-
259	537221.90	4191302.16	Картометрический метод	0.2	-
260	537205.45	4191305.33	Картометрический метод	0.2	-
261	537165.02	4191274.87	Картометрический метод	0.2	-
262	537161.41	4191270.84	Картометрический метод	0.2	-
263	537111.55	4191215.10	Картометрический метод	0.2	-
264	537104.25	4191218.70	Картометрический метод	0.2	-
265	537068.83	4191235.96	Картометрический метод	0.2	-
266	537058.76	4191261.38	Картометрический метод	0.2	-
267	537015.23	4191243.72	Картометрический метод	0.2	-
268	537006.70	4191211.18	Картометрический метод	0.2	-
269	537052.45	4191170.18	Картометрический метод	0.2	-
270	537048.46	4191156.49	Картометрический метод	0.2	-
271	536976.41	4191144.20	Картометрический метод	0.2	-
272	536975.15	4191138.93	Картометрический метод	0.2	-
273	536972.35	4191126.93	Картометрический метод	0.2	-
274	537014.85	4191062.18	Картометрический метод	0.2	-
275	536999.50	4191061.43	Картометрический метод	0.2	-
276	536971.60	4191060.03	Картометрический метод	0.2	-
277	536931.90	4191013.28	Картометрический метод	0.2	-
278	536931.95	4191011.48	Картометрический метод	0.2	-
279	536933.29	4190973.55	Картометрический метод	0.2	-
280	536930.65	4190971.73	Картометрический метод	0.2	-
281	536913.60	4190960.08	Картометрический метод	0.2	-
282	536924.65	4190911.73	Картометрический метод	0.2	-

2. Сведения о характерных точках границ объекта					
Обозначение характерных точек границ	Координаты, м		Метод определения координат характерной точки	Средняя квадратическая погрешность положения характерной точки (Mt), м	Описание обозначения точки на местности (при наличии)
	X	Y			
1	2	3	4	5	6
283	536721.90	4190793.98	Картометрический метод	0.2	-
284	536581.45	4190749.68	Картометрический метод	0.2	-
285	536544.20	4190870.33	Картометрический метод	0.2	-
286	536467.50	4190970.93	Картометрический метод	0.2	-
287	536417.25	4190977.68	Картометрический метод	0.2	-
288	536210.80	4190848.03	Картометрический метод	0.2	-
289	536028.10	4190715.48	Картометрический метод	0.2	-
290	535915.80	4190605.33	Картометрический метод	0.2	-
291	535879.65	4190601.88	Картометрический метод	0.2	-
292	535819.80	4190632.33	Картометрический метод	0.2	-
293	535791.20	4190646.83	Картометрический метод	0.2	-
294	535721.93	4190641.94	Картометрический метод	0.2	-
295	535680.79	4190664.27	Картометрический метод	0.2	-
296	535720.19	4190699.29	Картометрический метод	0.2	-
297	535704.61	4190716.18	Картометрический метод	0.2	-
298	535685.30	4190713.48	Картометрический метод	0.2	-
299	535683.70	4190713.23	Картометрический метод	0.2	-
300	535651.35	4190686.53	Картометрический метод	0.2	-
301	535532.14	4190680.20	Картометрический метод	0.2	-
302	535524.74	4190691.79	Картометрический метод	0.2	-
303	535518.45	4190701.58	Картометрический метод	0.2	-
304	535553.10	4190721.53	Картометрический метод	0.2	-
305	535593.25	4190716.73	Картометрический метод	0.2	-
306	535683.45	4190749.22	Картометрический метод	0.2	-
307	535696.41	4190780.73	Картометрический метод	0.2	-
308	535640.00	4190834.38	Картометрический метод	0.2	-

2. Сведения о характерных точках границ объекта					
Обозначение характерных точек границ	Координаты, м		Метод определения координат характерной точки	Средняя квадратическая погрешность положения характерной точки (Mt), м	Описание обозначения точки на местности (при наличии)
	X	Y			
1	2	3	4	5	6
309	535619.01	4190895.86	Картометрический метод	0.2	-
310	535545.92	4190934.78	Картометрический метод	0.2	-
311	535466.84	4190922.80	Картометрический метод	0.2	-
312	535358.70	4190875.08	Картометрический метод	0.2	-
313	535276.44	4190840.36	Картометрический метод	0.2	-
314	535113.10	4190825.03	Картометрический метод	0.2	-
315	535058.59	4190819.86	Картометрический метод	0.2	-
316	535046.37	4190833.90	Картометрический метод	0.2	-
317	534902.44	4190807.68	Картометрический метод	0.2	-
318	534870.46	4190814.65	Картометрический метод	0.2	-
319	534810.23	4190796.98	Картометрический метод	0.2	-
320	534774.50	4190786.48	Картометрический метод	0.2	-
321	534761.98	4190757.05	Картометрический метод	0.2	-
322	534716.20	4190728.68	Картометрический метод	0.2	-
323	534615.57	4190787.63	Картометрический метод	0.2	-
324	534420.66	4190779.54	Картометрический метод	0.2	-
325	534354.35	4190770.00	Картометрический метод	0.2	-
326	534351.90	4190766.78	Картометрический метод	0.2	-
327	534327.45	4190734.53	Картометрический метод	0.2	-
328	534332.52	4190715.69	Картометрический метод	0.2	-
329	534338.95	4190691.78	Картометрический метод	0.2	-
330	534344.36	4190671.67	Картометрический метод	0.2	-
331	534475.45	4190604.28	Картометрический метод	0.2	-
332	534872.30	4190480.88	Картометрический метод	0.2	-
333	535052.95	4190539.03	Картометрический метод	0.2	-
334	535501.65	4190576.38	Картометрический метод	0.2	-

2. Сведения о характерных точках границ объекта					
Обозначение характерных точек границ	Координаты, м		Метод определения координат характерной точки	Средняя квадратическая погрешность положения характерной точки (Mt), м	Описание обозначения точки на местности (при наличии)
	X	Y			
1	2	3	4	5	6
335	535841.65	4190564.88	Картометрический метод	0.2	-
336	536268.20	4190617.33	Картометрический метод	0.2	-
337	536457.78	4190596.07	Картометрический метод	0.2	-
338	536532.28	4190544.15	Картометрический метод	0.2	-
339	536641.40	4190313.78	Картометрический метод	0.2	-
340	536702.90	4190263.18	Картометрический метод	0.2	-
341	536755.98	4190287.26	Картометрический метод	0.2	-
342	536834.65	4190427.38	Картометрический метод	0.2	-
343	537011.92	4190454.33	Картометрический метод	0.2	-
344	537106.65	4190494.98	Картометрический метод	0.2	-
345	537183.54	4190564.76	Картометрический метод	0.2	-
346	537250.06	4190741.40	Картометрический метод	0.2	-
347	538276.90	4191581.23	Картометрический метод	0.2	-
348	538726.34	4191907.20	Картометрический метод	0.2	-
349	538993.17	4192190.33	Картометрический метод	0.2	-
350	539511.66	4192555.44	Картометрический метод	0.2	-
351	539672.02	4192710.38	Картометрический метод	0.2	-
352	539753.51	4192896.82	Картометрический метод	0.2	-
353	539850.22	4193167.47	Картометрический метод	0.2	-
354	540171.48	4193448.29	Картометрический метод	0.2	-
355	540334.46	4193716.15	Картометрический метод	0.2	-
356	540509.52	4194304.15	Картометрический метод	0.2	-
1	540573.43	4194996.48	Картометрический метод	0.2	-

## 3. Сведения о характерных точках части (частей) границы объекта

Обозначение характерных точек части границы	Координаты, м		Метод определения координат характерной точки	Средняя квадратическая погрешность положения характерной точки (Mt), м	Описание обозначения точки на местности (при наличии)
	X	Y			
1	2	3	4	5	6
-	-	-	-	-	-



### Раздел 3

#### Сведения о местоположении измененных (уточненных) границ объекта

1. Система координат -

2. Сведения о характерных точках границ объекта

Обозначение характерных точек границ	Существующие координаты, м		Измененные (уточненные) координаты, м		Метод определения координат характерной точки	Средняя квадратическая погрешность положения характерной точки (Mt), м	Описание обозначения точки на местности (при наличии)
	X	Y	X	Y			
1	2	3	4	5	6	7	8
-	-	-	-	-	-	-	

3. Сведения о характерных точках части (частей) границы объекта

Обозначение характерных точек части границы	Существующие координаты, м		Измененные (уточненные) координаты, м		Метод определения координат характерной точки	Средняя квадратическая погрешность положения характерной точки (Mt), м	Описание обозначения точки на местности (при наличии)
	X	Y	X	Y			
1	2	3	4	5	6	7	8
-	-	-	-	-	-	-	

**Текстовое описание местоположения границ  
населенных пунктов, территориальных зон, особо охраняемых природных  
территорий, зон с особыми условиями использования территорий**

Прохождение границы		Описание прохождения границы
от точки	до точки	
1	2	3
1	2	-
2	3	-
3	4	-
4	5	-
5	6	-
6	7	-
7	8	-
8	9	-
9	10	-
10	11	-
11	12	-
12	13	-
13	14	-
14	15	-
15	16	-
16	17	-

**Текстовое описание местоположения границ  
населенных пунктов, территориальных зон, особо охраняемых природных  
территорий, зон с особыми условиями использования территорий**

Прохождение границы		Описание прохождения границы
от точки	до точки	
1	2	3
17	18	-
18	19	-
19	20	-
20	21	-
21	22	-
22	23	-
23	24	-
24	25	-
25	26	-
26	27	-
27	28	-
28	29	-
29	30	-
30	31	-
31	32	-
32	33	-

**Текстовое описание местоположения границ  
населенных пунктов, территориальных зон, особо охраняемых природных  
территорий, зон с особыми условиями использования территорий**

Прохождение границы		Описание прохождения границы
от точки	до точки	
1	2	3
33	34	-
34	35	-
35	36	-
36	37	-
37	38	-
38	39	-
39	40	-
40	41	-
41	42	-
42	43	-
43	44	-
44	45	-
45	46	-
46	47	-
47	48	-
48	49	-

**Текстовое описание местоположения границ  
населенных пунктов, территориальных зон, особо охраняемых природных  
территорий, зон с особыми условиями использования территорий**

Прохождение границы		Описание прохождения границы
от точки	до точки	
1	2	3
49	50	-
50	51	-
51	52	-
52	53	-
53	54	-
54	55	-
55	56	-
56	57	-
57	58	-
58	59	-
59	60	-
60	61	-
61	62	-
62	63	-
63	64	-
64	65	-

**Текстовое описание местоположения границ  
населенных пунктов, территориальных зон, особо охраняемых природных  
территорий, зон с особыми условиями использования территорий**

Прохождение границы		Описание прохождения границы
от точки	до точки	
1	2	3
65	66	-
66	67	-
67	68	-
68	69	-
69	70	-
70	71	-
71	72	-
72	73	-
73	74	-
74	75	-
75	76	-
76	77	-
77	78	-
78	79	-
79	80	-
80	81	-

**Текстовое описание местоположения границ  
населенных пунктов, территориальных зон, особо охраняемых природных  
территорий, зон с особыми условиями использования территорий**

Прохождение границы		Описание прохождения границы
от точки	до точки	
1	2	3
81	82	-
82	83	-
83	84	-
84	85	-
85	86	-
86	87	-
87	88	-
88	89	-
89	90	-
90	91	-
91	92	-
92	93	-
93	94	-
94	95	-
95	96	-
96	97	-

**Текстовое описание местоположения границ  
населенных пунктов, территориальных зон, особо охраняемых природных  
территорий, зон с особыми условиями использования территорий**

Прохождение границы		Описание прохождения границы
от точки	до точки	
1	2	3
97	98	-
98	99	-
99	100	-
100	101	-
101	102	-
102	103	-
103	104	-
104	105	-
105	106	-
106	107	-
107	108	-
108	109	-
109	110	-
110	111	-
111	112	-
112	113	-



**Текстовое описание местоположения границ  
населенных пунктов, территориальных зон, особо охраняемых природных  
территорий, зон с особыми условиями использования территорий**

Прохождение границы		Описание прохождения границы
от точки	до точки	
1	2	3
113	114	-
114	115	-
115	116	-
116	117	-
117	118	-
118	119	-
119	120	-
120	121	-
121	122	-
122	123	-
123	124	-
124	125	-
125	126	-
126	127	-
127	128	-
128	129	-

**Текстовое описание местоположения границ  
населенных пунктов, территориальных зон, особо охраняемых природных  
территорий, зон с особыми условиями использования территорий**

Прохождение границы		Описание прохождения границы
от точки	до точки	
1	2	3
129	130	-
130	131	-
131	132	-
132	133	-
133	134	-
134	135	-
135	136	-
136	137	-
137	138	-
138	139	-
139	140	-
140	141	-
141	142	-
142	143	-
143	144	-
144	145	-

**Текстовое описание местоположения границ  
населенных пунктов, территориальных зон, особо охраняемых природных  
территорий, зон с особыми условиями использования территорий**

Прохождение границы		Описание прохождения границы
от точки	до точки	
1	2	3
145	146	-
146	147	-
147	148	-
148	149	-
149	150	-
150	151	-
151	152	-
152	153	-
153	154	-
154	155	-
155	156	-
156	157	-
157	158	-
158	159	-
159	160	-
160	161	-

**Текстовое описание местоположения границ  
населенных пунктов, территориальных зон, особо охраняемых природных  
территорий, зон с особыми условиями использования территорий**

Прохождение границы		Описание прохождения границы
от точки	до точки	
1	2	3
161	162	-
162	163	-
163	164	-
164	165	-
165	166	-
166	167	-
167	168	-
168	169	-
169	170	-
170	171	-
171	172	-
172	173	-
173	174	-
174	175	-
175	176	-
176	177	-

**Текстовое описание местоположения границ  
населенных пунктов, территориальных зон, особо охраняемых природных  
территорий, зон с особыми условиями использования территорий**

Прохождение границы		Описание прохождения границы
от точки	до точки	
1	2	3
177	178	-
178	179	-
179	180	-
180	181	-
181	182	-
182	183	-
183	184	-
184	185	-
185	186	-
186	187	-
187	188	-
188	189	-
189	190	-
190	191	-
191	192	-
192	193	-

**Текстовое описание местоположения границ  
населенных пунктов, территориальных зон, особо охраняемых природных  
территорий, зон с особыми условиями использования территорий**

Прохождение границы		Описание прохождения границы
от точки	до точки	
1	2	3
193	194	-
194	195	-
195	196	-
196	197	-
197	198	-
198	199	-
199	200	-
200	201	-
201	202	-
202	203	-
203	204	-
204	205	-
205	206	-
206	207	-
207	208	-
208	209	-

**Текстовое описание местоположения границ  
населенных пунктов, территориальных зон, особо охраняемых природных  
территорий, зон с особыми условиями использования территорий**

Прохождение границы		Описание прохождения границы
от точки	до точки	
1	2	3
209	210	-
210	211	-
211	212	-
212	213	-
213	214	-
214	215	-
215	216	-
216	217	-
217	218	-
218	219	-
219	220	-
220	221	-
221	222	-
222	223	-
223	224	-
224	225	-

**Текстовое описание местоположения границ  
населенных пунктов, территориальных зон, особо охраняемых природных  
территорий, зон с особыми условиями использования территорий**

Прохождение границы		Описание прохождения границы
от точки	до точки	
1	2	3
225	226	-
226	227	-
227	228	-
228	229	-
229	230	-
230	231	-
231	232	-
232	233	-
233	234	-
234	235	-
235	236	-
236	237	-
237	238	-
238	239	-
239	240	-
240	241	-



**Текстовое описание местоположения границ  
населенных пунктов, территориальных зон, особо охраняемых природных  
территорий, зон с особыми условиями использования территорий**

Прохождение границы		Описание прохождения границы
от точки	до точки	
1	2	3
241	242	-
242	243	-
243	244	-
244	245	-
245	246	-
246	247	-
247	248	-
248	249	-
249	250	-
250	251	-
251	252	-
252	253	-
253	254	-
254	255	-
255	256	-
256	257	-

**Текстовое описание местоположения границ  
населенных пунктов, территориальных зон, особо охраняемых природных  
территорий, зон с особыми условиями использования территорий**

Прохождение границы		Описание прохождения границы
от точки	до точки	
1	2	3
257	258	-
258	259	-
259	260	-
260	261	-
261	262	-
262	263	-
263	264	-
264	265	-
265	266	-
266	267	-
267	268	-
268	269	-
269	270	-
270	271	-
271	272	-
272	273	-

**Текстовое описание местоположения границ  
населенных пунктов, территориальных зон, особо охраняемых природных  
территорий, зон с особыми условиями использования территорий**

Прохождение границы		Описание прохождения границы
от точки	до точки	
1	2	3
273	274	-
274	275	-
275	276	-
276	277	-
277	278	-
278	279	-
279	280	-
280	281	-
281	282	-
282	283	-
283	284	-
284	285	-
285	286	-
286	287	-
287	288	-
288	289	-

**Текстовое описание местоположения границ  
населенных пунктов, территориальных зон, особо охраняемых природных  
территорий, зон с особыми условиями использования территорий**

Прохождение границы		Описание прохождения границы
от точки	до точки	
1	2	3
289	290	-
290	291	-
291	292	-
292	293	-
293	294	-
294	295	-
295	296	-
296	297	-
297	298	-
298	299	-
299	300	-
300	301	-
301	302	-
302	303	-
303	304	-
304	305	-

**Текстовое описание местоположения границ  
населенных пунктов, территориальных зон, особо охраняемых природных  
территорий, зон с особыми условиями использования территорий**

Прохождение границы		Описание прохождения границы
от точки	до точки	
1	2	3
305	306	-
306	307	-
307	308	-
308	309	-
309	310	-
310	311	-
311	312	-
312	313	-
313	314	-
314	315	-
315	316	-
316	317	-
317	318	-
318	319	-
319	320	-
320	321	-

**Текстовое описание местоположения границ  
населенных пунктов, территориальных зон, особо охраняемых природных  
территорий, зон с особыми условиями использования территорий**

Прохождение границы		Описание прохождения границы
от точки	до точки	
1	2	3
321	322	-
322	323	-
323	324	-
324	325	-
325	326	-
326	327	-
327	328	-
328	329	-
329	330	-
330	331	-
331	332	-
332	333	-
333	334	-
334	335	-
335	336	-
336	337	-

**Текстовое описание местоположения границ  
населенных пунктов, территориальных зон, особо охраняемых природных  
территорий, зон с особыми условиями использования территорий**

Прохождение границы		Описание прохождения границы
от точки	до точки	
1	2	3
337	338	-
338	339	-
339	340	-
340	341	-
341	342	-
342	343	-
343	344	-
344	345	-
345	346	-
346	347	-
347	348	-
348	349	-
349	350	-
350	351	-
351	352	-
352	353	-

**Текстовое описание местоположения границ  
населенных пунктов, территориальных зон, особо охраняемых природных  
территорий, зон с особыми условиями использования территорий**

Прохождение границы		Описание прохождения границы
от точки	до точки	
1	2	3
353	354	-
354	355	-
355	356	-
356	1	-












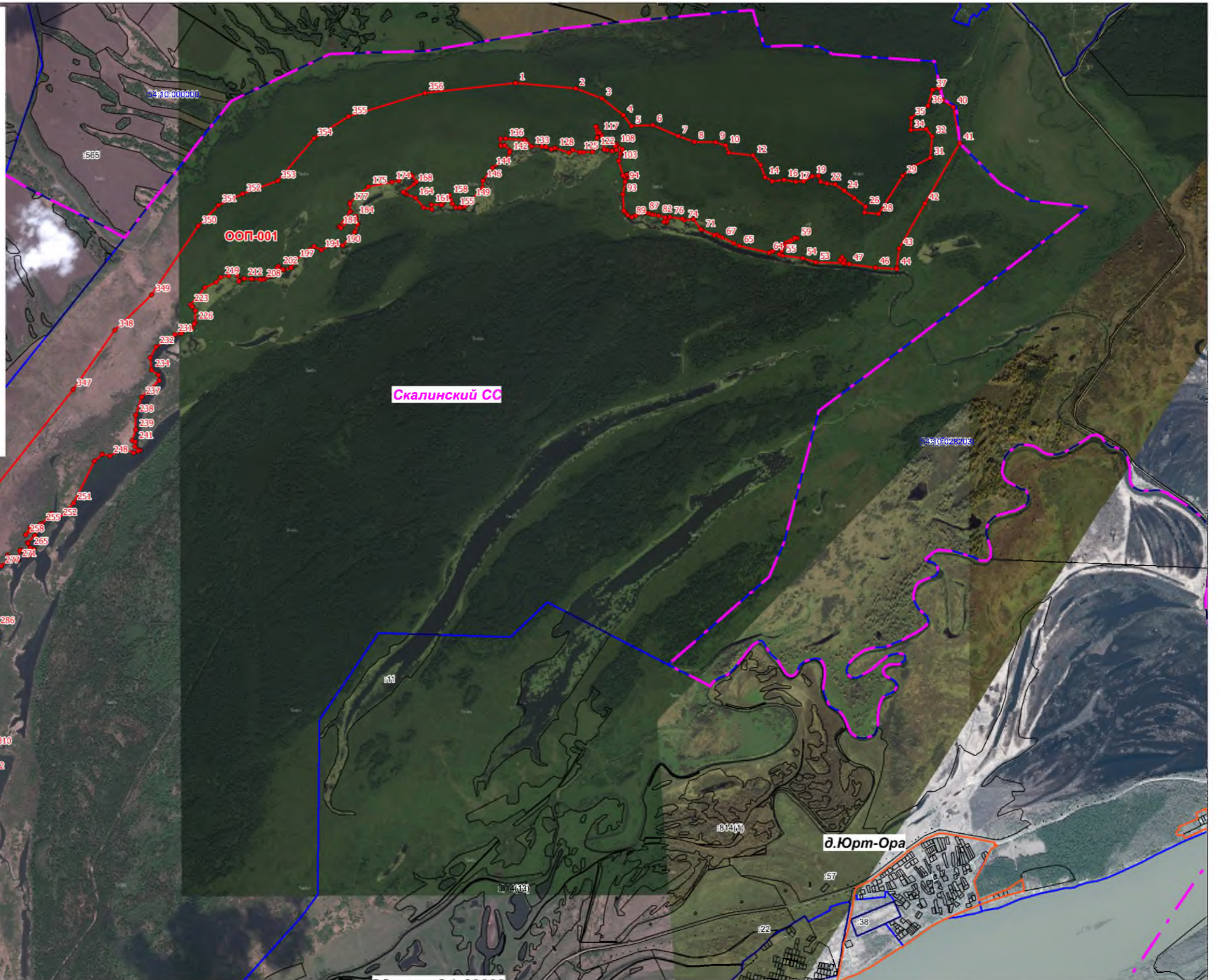
# Описание местоположения границ

Зона особой охраны и изучения природы (ООП)

План границ объекта землеустройства

## Используемые условные знаки и обозначения

	точка границы территориальной зоны
	граница земельного участка
	граница и номер кадастрового квартала
	граница Скалинского СС
	границы населенных пунктов
	граница территориальной зоны
	кадастровый номер земельного участка
	Зона особой охраны и изучения природы (ООП)
	Идентификационный номер контура территориальной зоны



Масштаб 1:30000



# ОПИСАНИЕ МЕСТОПОЛОЖЕНИЯ ГРАНИЦ

## Зона кладбищ (Дкл)

(наименование объекта, местоположение границ которого описано (далее - объект))

### Раздел 1

#### Сведения об объекте

№ п/п	Характеристики объекта	Описание характеристик
1	2	3
1.	Местоположение объекта	Новосибирская область, район Кольванский, сельсовет Скалинский
2.	Площадь объекта +/- величина погрешности определения площади (Р +/- Дельта Р)	10726 +/- 72 м <sup>2</sup>
3.	Иные характеристики объекта	<p><u>Основные виды РИ (код вида РИ):</u> - Ритуальная деятельность (12.1)</p> <p><u>Условно разрешенные виды разрешенного использования (код вида РИ):</u> - Размещение автомобильных дорог (7.2.1)</p> <p><u>Вспомогательные виды РИ (код вида РИ):</u> - Предоставление коммунальных услуг (3.1.1)</p> <p>S min – 0,05 га, S max – 40,0 га; Отступ min – не устанавливается; Этаж min - не устанавливается; Этаж max - не устанавливается; Процент застройки min – не устанавливается, Процент застройки max – не устанавливается</p>

## Раздел 2

### Сведения о местоположении границ объекта

1. Система координат МСК НСО, зона 4

2. Сведения о характерных точках границ объекта

Обозначение характерных точек границ	Координаты, м		Метод определения координат характерной точки	Средняя квадратическая погрешность положения характерной точки (Мт), м	Описание обозначения точки на местности (при наличии)
	X	Y			
1	2	3	4	5	6
-	-	-	-	-	-

2. Сведения о характерных точках границ объекта

Обозначение характерных точек части границы	Координаты, м		Метод определения координат характерной точки	Средняя квадратическая погрешность положения характерной точки (Мт), м	Описание обозначения точки на местности (при наличии)
	X	Y			
1	2	3	4	5	6
Дкл-001					
1	534043.73	4189575.56	Картометрический метод	0.2	-
2	534062.85	4189592.63	Картометрический метод	0.2	-
3	534086.40	4189616.57	Картометрический метод	0.2	-
4	534091.15	4189617.96	Картометрический метод	0.2	-
5	534123.82	4189622.00	Картометрический метод	0.2	-
6	534104.83	4189676.42	Картометрический метод	0.2	-
7	534069.35	4189684.71	Картометрический метод	0.2	-
8	534045.42	4189681.08	Картометрический метод	0.2	-
9	533991.99	4189665.83	Картометрический метод	0.2	-
10	533998.99	4189628.57	Картометрический метод	0.2	-
11	534006.10	4189610.61	Картометрический метод	0.2	-
12	534017.63	4189600.34	Картометрический метод	0.2	-
13	534033.25	4189586.39	Картометрический метод	0.2	-
1	534043.73	4189575.56	Картометрический метод	0.2	-
Дкл-002					
14	534511.95	4198473.41	Картометрический метод	0.2	-
15	534417.30	4198423.26	Картометрический метод	0.2	-

2. Сведения о характерных точках границ объекта					
Обозначение характерных точек части границы	Координаты, м		Метод определения координат характерной точки	Средняя квадратическая погрешность положения характерной точки (Mt), м	Описание обозначения точки на местности (при наличии)
	X	Y			
1	2	3	4	5	6
16	534391.61	4198429.10	Картометрический метод	0.2	-
17	534391.50	4198426.10	Картометрический метод	0.2	-
18	534435.45	4198410.25	Картометрический метод	0.2	-
19	534495.85	4198445.95	Картометрический метод	0.2	-
14	534511.95	4198473.41	Картометрический метод	0.2	-
3. Сведения о характерных точках части (частей) границы объекта					
Обозначение характерных точек части границы	Координаты, м		Метод определения координат характерной точки	Средняя квадратическая погрешность положения характерной точки (Mt), м	Описание обозначения точки на местности (при наличии)
	X	Y			
1	2	3	4	5	6
-	-	-	-	-	-

### Раздел 3

#### Сведения о местоположении измененных (уточненных) границ объекта

1. Система координат -

2. Сведения о характерных точках границ объекта

Обозначение характерных точек границ	Существующие координаты, м		Измененные (уточненные) координаты, м		Метод определения координат характерной точки	Средняя квадратическая погрешность положения характерной точки (Mt), м	Описание обозначения точки на местности (при наличии)
	X	Y	X	Y			
1	2	3	4	5	6	7	8
-	-	-	-	-	-	-	

3. Сведения о характерных точках части (частей) границы объекта

Обозначение характерных точек части границы	Существующие координаты, м		Измененные (уточненные) координаты, м		Метод определения координат характерной точки	Средняя квадратическая погрешность положения характерной точки (Mt), м	Описание обозначения точки на местности (при наличии)
	X	Y	X	Y			
1	2	3	4	5	6	7	8
-	-	-	-	-	-	-	

**Текстовое описание местоположения границ  
населенных пунктов, территориальных зон, особо охраняемых природных  
территорий, зон с особыми условиями использования территорий**

Прохождение границы		Описание прохождения границы
от точки	до точки	
1	2	3
1	2	-
2	3	-
3	4	-
4	5	-
5	6	-
6	7	-
7	8	-
8	9	-
9	10	-
10	11	-
11	12	-
12	13	-
13	1	-
14	15	-
15	16	-
16	17	-
17	18	-
18	19	-

**Текстовое описание местоположения границ  
населенных пунктов, территориальных зон, особо охраняемых природных  
территорий, зон с особыми условиями использования территорий**






Прохождение границы		Описание прохождения границы
от точки	до точки	
1	2	3
19	14	-

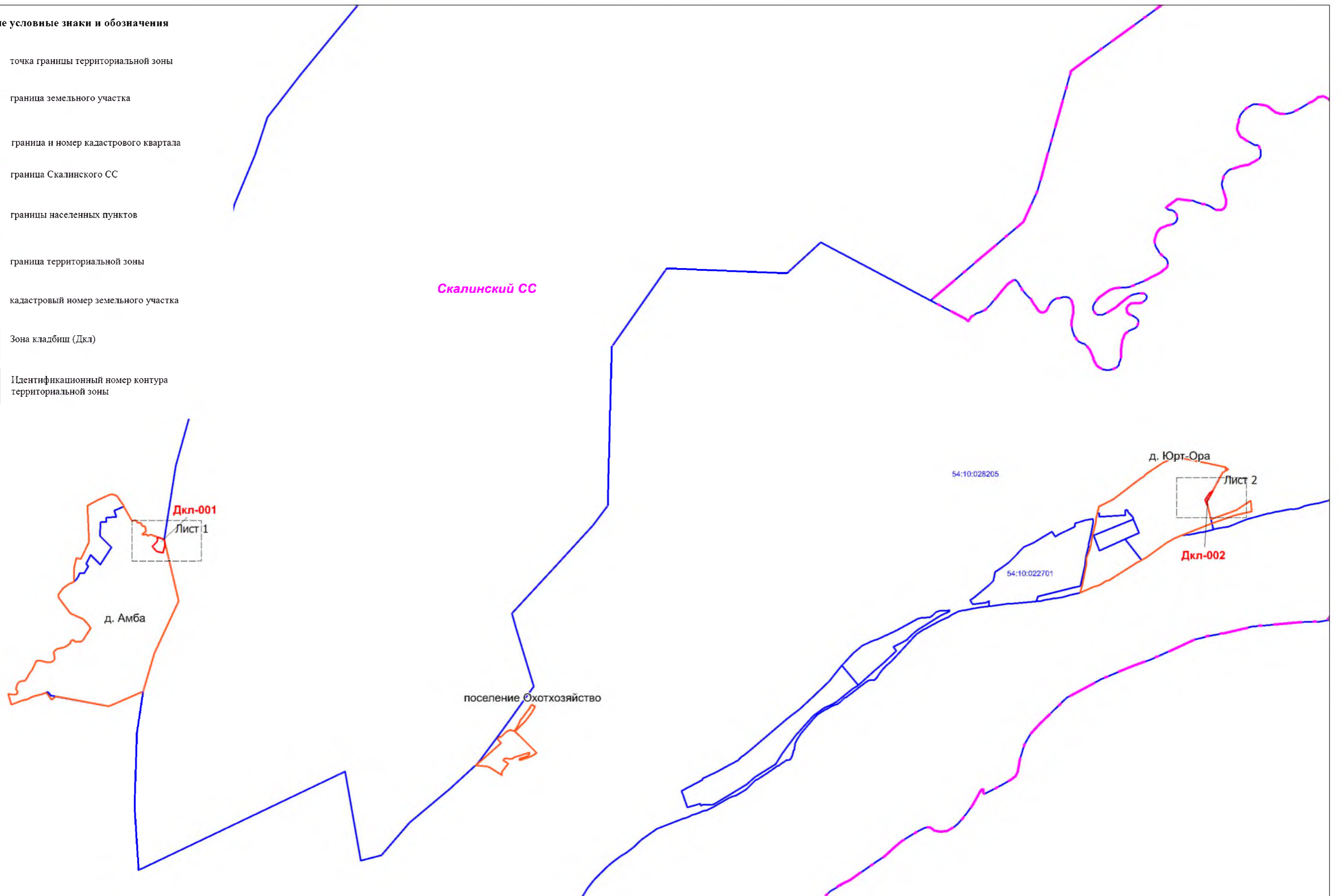
# Описание местоположения границ

Зона кладбищ (Дкл)

План границ объекта землеустройства

## Используемые условные знаки и обозначения

	точка границы территориальной зоны
	граница земельного участка
	граница и номер кадастрового квартала
	граница Скалинского СС
	границы населенных пунктов
	граница территориальной зоны
	кадастровый номер земельного участка
	Зона кладбищ (Дкл)
	Идентификационный номер контура территориальной зоны



Масштаб 1:30000



Описание местоположения границ

Зона кладбищ (Дкл)

План границ объекта землеустройства

Лист 1



Масштаб 1:1500



Описание местоположения границ

Зона кладбищ (Дкл)

План границ объекта землеустройства

Лист 2



Масштаб 1:1500



# ОПИСАНИЕ МЕСТОПОЛОЖЕНИЯ ГРАНИЦ

## Зона акваторий (В)

(наименование объекта, местоположение границ которого описано (далее - объект))

### Раздел 1

#### Сведения об объекте

№ п/п	Характеристики объекта	Описание характеристик
1	2	3
1.	Местоположение объекта	Новосибирская область, район Кольванский, сельсовет Скалинский
2.	Площадь объекта +/- величина погрешности определения площади (Р +/- Дельта Р)	1673.90 +/- 0.29 га
3.	Иные характеристики объекта	<p><u>Основные виды РИ (код вида РИ):</u> - Водные объекты (11.0)</p> <p><u>Условно разрешенные виды разрешенного использования (код вида РИ):</u> Не устанавливается</p> <p><u>Вспомогательные виды РИ (код вида РИ):</u> Не устанавливается</p> <p>S min – не устанавливается, S max – не устанавливается; Отступ min – не устанавливается; Этаж min - не устанавливается, Этаж max - не устанавливается; Процент застройки min – не устанавливается, Процент застройки max – не устанавливается.</p>

## Раздел 2

### Сведения о местоположении границ объекта

1. Система координат МСК НСО, зона 4

2. Сведения о характерных точках границ объекта

Обозначение характерных точек границ	Координаты, м		Метод определения координат характерной точки	Средняя квадратическая погрешность положения характерной точки (Mt), м	Описание обозначения точки на местности (при наличии)
	X	Y			
1	2	3	4	5	6
В-001					
1	527183.75	4189908.45	Картометрический метод	0.2	-
2	527152.30	4189905.50	Картометрический метод	0.2	-
3	527153.95	4189896.55	Картометрический метод	0.2	-
4	527183.95	4189899.45	Картометрический метод	0.2	-
5	527226.85	4189899.00	Картометрический метод	0.2	-
6	527275.70	4189893.45	Картометрический метод	0.2	-
7	527358.30	4189884.55	Картометрический метод	0.2	-
8	527378.25	4189882.40	Картометрический метод	0.2	-
9	527421.55	4189875.15	Картометрический метод	0.2	-
10	527423.25	4189884.00	Картометрический метод	0.2	-
11	527379.55	4189891.35	Картометрический метод	0.2	-
12	527359.25	4189893.50	Картометрический метод	0.2	-
13	527276.70	4189902.35	Картометрический метод	0.2	-
14	527227.20	4189908.00	Картометрический метод	0.2	-
1	527183.75	4189908.45	Картометрический метод	0.2	-
В-002					
15	530425.34	4192542.60	Картометрический метод	0.2	-

2. Сведения о характерных точках границ объекта					
Обозначение характерных точек части границы	Координаты, м		Метод определения координат характерной точки	Средняя квадратическая погрешность положения характерной точки (M <sub>t</sub> ), м	Описание обозначения точки на местности (при наличии)
	X	Y			
1	2	3	4	5	6
16	530410.40	4192534.78	Картометрический метод	0.2	-
17	530403.50	4192531.45	Картометрический метод	0.2	-
18	530400.15	4192521.50	Картометрический метод	0.2	-
19	530406.15	4192514.45	Картометрический метод	0.2	-
20	530419.20	4192519.65	Картометрический метод	0.2	-
21	530424.70	4192528.55	Картометрический метод	0.2	-
15	530425.34	4192542.60	Картометрический метод	0.2	-
В-003					
22	528618.20	4184326.10	Картометрический метод	0.2	-
23	528614.55	4184384.20	Картометрический метод	0.2	-
24	528590.85	4184451.80	Картометрический метод	0.2	-
25	528563.95	4184477.70	Картометрический метод	0.2	-
26	528536.85	4184476.35	Картометрический метод	0.2	-
27	528513.80	4184484.50	Картометрический метод	0.2	-
28	528507.05	4184511.55	Картометрический метод	0.2	-
29	528492.10	4184542.70	Картометрический метод	0.2	-
30	528479.90	4184560.30	Картометрический метод	0.2	-
31	528465.00	4184580.65	Картометрический метод	0.2	-
32	528423.00	4184590.10	Картометрический метод	0.2	-
33	528398.62	4184616.23	Картометрический метод	0.2	-
34	527959.68	4184154.71	Картометрический метод	0.2	-
35	528074.95	4184082.35	Картометрический метод	0.2	-
36	528213.70	4184031.00	Картометрический метод	0.2	-
37	528257.40	4183954.50	Картометрический метод	0.2	-
38	528309.35	4183894.40	Картометрический метод	0.2	-
39	528353.05	4183888.95	Картометрический метод	0.2	-

2. Сведения о характерных точках границ объекта					
Обозначение характерных точек части границы	Координаты, м		Метод определения координат характерной точки	Средняя квадратическая погрешность положения характерной точки (M <sub>t</sub> ), м	Описание обозначения точки на местности (при наличии)
	X	Y			
1	2	3	4	5	6
40	528388.60	4183897.15	Картометрический метод	0.2	-
41	528640.05	4184129.35	Картометрический метод	0.2	-
42	528640.05	4184148.50	Картометрический метод	0.2	-
43	528612.70	4184145.75	Картометрический метод	0.2	-
44	528599.05	4184178.55	Картометрический метод	0.2	-
45	528618.20	4184222.25	Картометрический метод	0.2	-
46	528601.80	4184244.15	Картометрический метод	0.2	-
47	528615.45	4184282.40	Картометрический метод	0.2	-
22	528618.20	4184326.10	Картометрический метод	0.2	-
В-004					
48	526201.25	4190655.35	Картометрический метод	0.2	-
49	526195.25	4190650.70	Картометрический метод	0.2	-
50	526193.85	4190645.65	Картометрический метод	0.2	-
51	526196.65	4190639.65	Картометрический метод	0.2	-
52	526224.35	4190617.05	Картометрический метод	0.2	-
53	526273.75	4190582.45	Картометрический метод	0.2	-
54	526291.75	4190564.90	Картометрический метод	0.2	-
55	526323.75	4190546.50	Картометрический метод	0.2	-
56	526339.65	4190536.80	Картометрический метод	0.2	-
57	526352.40	4190525.05	Картометрический метод	0.2	-
58	526372.00	4190508.00	Картометрический метод	0.2	-
59	526379.35	4190497.60	Картометрический метод	0.2	-
60	526392.75	4190482.55	Картометрический метод	0.2	-
61	526410.20	4190465.30	Картометрический метод	0.2	-
62	526415.90	4190455.60	Картометрический метод	0.2	-
63	526418.05	4190448.20	Картометрический метод	0.2	-

2. Сведения о характерных точках границ объекта					
Обозначение характерных точек части границы	Координаты, м		Метод определения координат характерной точки	Средняя квадратическая погрешность положения характерной точки (M <sub>t</sub> ), м	Описание обозначения точки на местности (при наличии)
	X	Y			
1	2	3	4	5	6
64	526418.05	4190439.85	Картометрический метод	0.2	-
65	526414.20	4190426.45	Картометрический метод	0.2	-
66	526407.50	4190418.10	Картометрический метод	0.2	-
67	526397.45	4190407.35	Картометрический метод	0.2	-
68	526391.25	4190395.30	Картометрический метод	0.2	-
69	526391.10	4190391.65	Картометрический метод	0.2	-
70	526393.30	4190387.95	Картометрический метод	0.2	-
71	526398.30	4190387.60	Картометрический метод	0.2	-
72	526412.60	4190379.05	Картометрический метод	0.2	-
73	526434.35	4190342.10	Картометрический метод	0.2	-
74	526446.65	4190326.25	Картометрический метод	0.2	-
75	526458.95	4190297.55	Картометрический метод	0.2	-
76	526467.80	4190278.75	Картометрический метод	0.2	-
77	526476.60	4190272.90	Картометрический метод	0.2	-
78	526479.50	4190286.40	Картометрический метод	0.2	-
79	526472.45	4190312.80	Картометрический метод	0.2	-
80	526458.40	4190339.75	Картометрический метод	0.2	-
81	526444.30	4190359.10	Картометрический метод	0.2	-
82	526432.00	4190377.90	Картометрический метод	0.2	-
83	526429.05	4190387.85	Картометрический метод	0.2	-
84	526433.75	4190393.70	Картометрический метод	0.2	-
85	526443.15	4190391.95	Картометрический метод	0.2	-
86	526468.35	4190376.70	Картометрический метод	0.2	-
87	526522.35	4190335.05	Картометрический метод	0.2	-
88	526550.50	4190316.90	Картометрический метод	0.2	-
89	526590.45	4190299.30	Картометрический метод	0.2	-

2. Сведения о характерных точках границ объекта					
Обозначение характерных точек части границы	Координаты, м		Метод определения координат характерной точки	Средняя квадратическая погрешность положения характерной точки (Mt), м	Описание обозначения точки на местности (при наличии)
	X	Y			
1	2	3	4	5	6
90	526622.10	4190276.45	Картометрический метод	0.2	-
91	526660.85	4190254.15	Картометрический метод	0.2	-
92	526679.05	4190232.45	Картометрический метод	0.2	-
93	526679.05	4190222.45	Картометрический метод	0.2	-
94	526673.75	4190214.85	Картометрический метод	0.2	-
95	526674.95	4190205.45	Картометрический метод	0.2	-
96	526684.90	4190193.75	Картометрический метод	0.2	-
97	526683.75	4190184.95	Картометрический метод	0.2	-
98	526669.65	4190146.25	Картометрический метод	0.2	-
99	526669.05	4190131.00	Картометрический метод	0.2	-
100	526677.30	4190059.45	Картометрический метод	0.2	-
101	526697.85	4189993.20	Картометрический метод	0.2	-
102	526706.65	4189956.80	Картометрический метод	0.2	-
103	526716.00	4189926.90	Картометрический метод	0.2	-
104	526726.60	4189918.10	Картометрический метод	0.2	-
105	526734.20	4189919.85	Картометрический метод	0.2	-
106	526740.65	4189932.20	Картометрический метод	0.2	-
107	526737.75	4189959.15	Картометрический метод	0.2	-
108	526735.95	4189978.50	Картометрический метод	0.2	-
109	526741.85	4189997.30	Картометрический метод	0.2	-
110	526740.10	4190002.55	Картометрический метод	0.2	-
111	526723.05	4190011.95	Картометрический метод	0.2	-
112	526706.05	4190033.05	Картометрический метод	0.2	-
113	526696.05	4190053.00	Картометрический метод	0.2	-
114	526691.95	4190085.85	Картометрический метод	0.2	-
115	526686.10	4190111.65	Картометрический метод	0.2	-



2. Сведения о характерных точках границ объекта					
Обозначение характерных точек части границы	Координаты, м		Метод определения координат характерной точки	Средняя квадратическая погрешность положения характерной точки (Mt), м	Описание обозначения точки на местности (при наличии)
	X	Y			
1	2	3	4	5	6
116	526687.85	4190138.05	Картометрический метод	0.2	-
117	526697.85	4190170.85	Картометрический метод	0.2	-
118	526709.55	4190199.60	Картометрический метод	0.2	-
119	526720.70	4190189.65	Картометрический метод	0.2	-
120	526727.15	4190212.50	Картометрический метод	0.2	-
121	526724.80	4190227.75	Картометрический метод	0.2	-
122	526707.20	4190251.80	Картометрический метод	0.2	-
123	526701.35	4190261.20	Картометрический метод	0.2	-
124	526706.65	4190265.85	Картометрический метод	0.2	-
125	526744.75	4190264.70	Картометрический метод	0.2	-
126	526777.05	4190255.90	Картометрический метод	0.2	-
127	526803.45	4190244.15	Картометрический метод	0.2	-
128	526808.10	4190248.30	Картометрический метод	0.2	-
129	526801.70	4190255.30	Картометрический метод	0.2	-
130	526777.05	4190270.55	Картометрический метод	0.2	-
131	526750.05	4190277.60	Картометрический метод	0.2	-
132	526718.35	4190279.35	Картометрический метод	0.2	-
133	526700.75	4190275.85	Картометрический метод	0.2	-
134	526687.25	4190271.15	Картометрический метод	0.2	-
135	526679.65	4190262.95	Картометрический метод	0.2	-
136	526655.55	4190283.45	Картометрический метод	0.2	-
137	526637.05	4190294.00	Картометрический метод	0.2	-
138	526636.70	4190300.05	Картометрический метод	0.2	-
139	526633.50	4190306.75	Картометрический метод	0.2	-
140	526625.50	4190315.95	Картометрический метод	0.2	-
141	526612.40	4190324.85	Картометрический метод	0.2	-

2. Сведения о характерных точках границ объекта					
Обозначение характерных точек части границы	Координаты, м		Метод определения координат характерной точки	Средняя квадратическая погрешность положения характерной точки (M <sub>t</sub> ), м	Описание обозначения точки на местности (при наличии)
	X	Y			
1	2	3	4	5	6
142	526530.65	4190376.05	Картометрический метод	0.2	-
143	526511.05	4190385.60	Картометрический метод	0.2	-
144	526491.80	4190399.65	Картометрический метод	0.2	-
145	526477.20	4190415.55	Картометрический метод	0.2	-
146	526452.25	4190436.50	Картометрический метод	0.2	-
147	526417.05	4190475.00	Картометрический метод	0.2	-
148	526406.20	4190489.90	Картометрический метод	0.2	-
149	526390.95	4190510.35	Картометрический метод	0.2	-
150	526368.80	4190537.10	Картометрический метод	0.2	-
151	526354.60	4190548.65	Картометрический метод	0.2	-
152	526331.30	4190564.40	Картометрический метод	0.2	-
153	526302.80	4190585.20	Картометрический метод	0.2	-
154	526281.60	4190599.50	Картометрический метод	0.2	-
155	526267.25	4190605.50	Картометрический метод	0.2	-
156	526254.35	4190614.25	Картометрический метод	0.2	-
157	526236.35	4190629.95	Картометрический метод	0.2	-
158	526207.25	4190652.10	Картометрический метод	0.2	-
48	526201.25	4190655.35	Картометрический метод	0.2	-
B-005					
159	528072.45	4190341.80	Картометрический метод	0.2	-
160	528087.45	4190362.50	Картометрический метод	0.2	-
161	528120.95	4190388.15	Картометрический метод	0.2	-
162	528122.35	4190411.65	Картометрический метод	0.2	-
163	528138.05	4190456.55	Картометрический метод	0.2	-
164	528153.70	4190485.75	Картометрический метод	0.2	-
165	528150.15	4190510.00	Картометрический метод	0.2	-

2. Сведения о характерных точках границ объекта					
Обозначение характерных точек части границы	Координаты, м		Метод определения координат характерной точки	Средняя квадратическая погрешность положения характерной точки (Mt), м	Описание обозначения точки на местности (при наличии)
	X	Y			
1	2	3	4	5	6
166	528137.30	4190542.75	Картометрический метод	0.2	-
167	528128.05	4190554.90	Картометрический метод	0.2	-
168	528106.65	4190557.05	Картометрический метод	0.2	-
169	528100.25	4190570.55	Картометрический метод	0.2	-
170	528094.55	4190589.80	Картометрический метод	0.2	-
171	528090.50	4190600.35	Картометрический метод	0.2	-
172	528079.90	4190605.65	Картометрический метод	0.2	-
173	528067.55	4190602.10	Картометрический метод	0.2	-
174	528051.80	4190588.40	Картометрический метод	0.2	-
175	528029.70	4190566.30	Картометрический метод	0.2	-
176	528023.30	4190562.00	Картометрический метод	0.2	-
177	528021.85	4190570.55	Картометрический метод	0.2	-
178	528029.70	4190586.95	Картометрический метод	0.2	-
179	528034.05	4190596.20	Картометрический метод	0.2	-
180	528025.20	4190600.90	Картометрический метод	0.2	-
181	528012.25	4190597.40	Картометрический метод	0.2	-
182	528003.35	4190587.65	Картометрический метод	0.2	-
183	527966.30	4190551.30	Картометрический метод	0.2	-
184	527934.95	4190517.85	Картометрический метод	0.2	-
185	527910.70	4190510.70	Картометрический метод	0.2	-
186	527867.95	4190503.60	Картометрический метод	0.2	-
187	527818.75	4190476.50	Картометрический метод	0.2	-
188	527773.85	4190437.30	Картометрический метод	0.2	-
189	527757.50	4190415.20	Картометрический метод	0.2	-
190	527760.35	4190404.50	Картометрический метод	0.2	-
191	527820.20	4190402.40	Картометрический метод	0.2	-

2. Сведения о характерных точках границ объекта					
Обозначение характерных точек части границы	Координаты, м		Метод определения координат характерной точки	Средняя квадратическая погрешность положения характерной точки (Mt), м	Описание обозначения точки на местности (при наличии)
	X	Y			
1	2	3	4	5	6
192	527850.85	4190405.25	Картометрический метод	0.2	-
193	527860.80	4190400.25	Картометрический метод	0.2	-
194	527862.25	4190386.70	Картометрический метод	0.2	-
195	527905.00	4190403.10	Картометрический метод	0.2	-
196	527951.30	4190433.75	Картометрический метод	0.2	-
197	528006.20	4190483.60	Картометрический метод	0.2	-
198	528034.70	4190522.80	Картометрический метод	0.2	-
199	528053.95	4190545.60	Картометрический метод	0.2	-
200	528068.20	4190555.60	Картометрический метод	0.2	-
201	528078.90	4190548.45	Картометрический метод	0.2	-
202	528075.30	4190533.50	Картометрический метод	0.2	-
203	528046.80	4190492.20	Картометрический метод	0.2	-
204	528021.85	4190450.15	Картометрический метод	0.2	-
205	527981.95	4190383.85	Картометрический метод	0.2	-
206	527929.95	4190301.90	Картометрический метод	0.2	-
207	527878.65	4190267.70	Картометрический метод	0.2	-
208	527849.40	4190248.45	Картометрический метод	0.2	-
209	527798.10	4190228.50	Картометрический метод	0.2	-
210	527760.35	4190213.55	Картометрический метод	0.2	-
211	527736.80	4190193.60	Картометрический метод	0.2	-
212	527722.55	4190177.90	Картометрический метод	0.2	-
213	527688.35	4190167.20	Картометрический метод	0.2	-
214	527659.85	4190159.40	Картометрический метод	0.2	-
215	527638.45	4190146.55	Картометрический метод	0.2	-
216	527579.30	4190123.75	Картометрический метод	0.2	-
217	527508.75	4190103.10	Картометрический метод	0.2	-

2. Сведения о характерных точках границ объекта					
Обозначение характерных точек части границы	Координаты, м		Метод определения координат характерной точки	Средняя квадратическая погрешность положения характерной точки (M <sub>t</sub> ), м	Описание обозначения точки на местности (при наличии)
	X	Y			
1	2	3	4	5	6
218	527478.85	4190092.40	Картометрический метод	0.2	-
219	527459.60	4190085.25	Картометрический метод	0.2	-
220	527446.05	4190073.85	Картометрический метод	0.2	-
221	527417.55	4190067.45	Картометрический метод	0.2	-
222	527397.60	4190063.15	Картометрический метод	0.2	-
223	527391.90	4190053.20	Картометрический метод	0.2	-
224	527400.45	4190041.10	Картометрический метод	0.2	-
225	527431.10	4190041.80	Картометрический метод	0.2	-
226	527509.50	4190054.60	Картометрический метод	0.2	-
227	527547.25	4190070.30	Картометрический метод	0.2	-
228	527604.25	4190103.80	Картометрический метод	0.2	-
229	527643.45	4190118.75	Картометрический метод	0.2	-
230	527654.85	4190114.50	Картометрический метод	0.2	-
231	527657.70	4190089.55	Картометрический метод	0.2	-
232	527653.45	4190068.15	Картометрический метод	0.2	-
233	527622.10	4190037.50	Картометрический метод	0.2	-
234	527602.85	4190019.70	Картометрический метод	0.2	-
235	527577.20	4190014.70	Картометрический метод	0.2	-
236	527529.45	4190019.00	Картометрический метод	0.2	-
237	527481.00	4190008.30	Картометрический метод	0.2	-
238	527437.50	4189986.90	Картометрический метод	0.2	-
239	527399.75	4189969.80	Картометрический метод	0.2	-
240	527349.15	4189972.65	Картометрический метод	0.2	-
241	527306.40	4189975.50	Картометрический метод	0.2	-
242	527292.85	4189969.10	Картометрический метод	0.2	-
243	527291.40	4189963.40	Картометрический метод	0.2	-

2. Сведения о характерных точках границ объекта					
Обозначение характерных точек части границы	Координаты, м		Метод определения координат характерной точки	Средняя квадратическая погрешность положения характерной точки (Mt), м	Описание обозначения точки на местности (при наличии)
	X	Y			
1	2	3	4	5	6
244	527295.70	4189952.00	Картометрический метод	0.2	-
245	527311.35	4189942.00	Картометрический метод	0.2	-
246	527357.70	4189942.00	Картометрический метод	0.2	-
247	527384.05	4189937.75	Картометрический метод	0.2	-
248	527404.75	4189939.90	Картометрический метод	0.2	-
249	527439.65	4189953.40	Картометрический метод	0.2	-
250	527482.40	4189975.50	Картометрический метод	0.2	-
251	527518.75	4189996.90	Картометрический метод	0.2	-
252	527565.05	4190004.75	Картометрический метод	0.2	-
253	527587.15	4190002.60	Картометрический метод	0.2	-
254	527606.40	4189991.90	Картометрический метод	0.2	-
255	527628.50	4189994.05	Картометрический метод	0.2	-
256	527680.50	4190016.85	Картометрический метод	0.2	-
257	527741.80	4190056.05	Картометрический метод	0.2	-
258	527786.70	4190081.70	Картометрический метод	0.2	-
259	527869.35	4190134.45	Картометрический метод	0.2	-
260	527953.45	4190195.70	Картометрический метод	0.2	-
261	527977.70	4190219.95	Картометрический метод	0.2	-
262	527996.95	4190267.70	Картометрический метод	0.2	-
263	528011.20	4190283.35	Картометрический метод	0.2	-
264	528030.40	4190291.20	Картометрический метод	0.2	-
265	528053.25	4190304.75	Картометрический метод	0.2	-
159	528072.45	4190341.80	Картометрический метод	0.2	-
В-006					
266	527934.40	4190694.05	Картометрический метод	0.2	-
267	527916.75	4190690.50	Картометрический метод	0.2	-

2. Сведения о характерных точках границ объекта					
Обозначение характерных точек части границы	Координаты, м		Метод определения координат характерной точки	Средняя квадратическая погрешность положения характерной точки (Mt), м	Описание обозначения точки на местности (при наличии)
	X	Y			
1	2	3	4	5	6
268	527890.80	4190662.80	Картометрический метод	0.2	-
269	527850.10	4190612.70	Картометрический метод	0.2	-
270	527818.25	4190586.25	Картометрический метод	0.2	-
271	527782.55	4190554.20	Картометрический метод	0.2	-
272	527753.35	4190530.65	Картометрический метод	0.2	-
273	527754.60	4190525.05	Картометрический метод	0.2	-
274	527737.85	4190523.05	Картометрический метод	0.2	-
275	527711.40	4190514.00	Картометрический метод	0.2	-
276	527695.50	4190508.15	Картометрический метод	0.2	-
277	527665.80	4190493.75	Картометрический метод	0.2	-
278	527626.80	4190477.70	Картометрический метод	0.2	-
279	527603.00	4190468.65	Картометрический метод	0.2	-
280	527577.85	4190456.60	Картометрический метод	0.2	-
281	527571.00	4190453.25	Картометрический метод	0.2	-
282	527554.25	4190446.20	Картометрический метод	0.2	-
283	527538.00	4190440.70	Картометрический метод	0.2	-
284	527518.05	4190435.65	Картометрический метод	0.2	-
285	527506.15	4190426.30	Картометрический метод	0.2	-
286	527496.80	4190417.10	Картометрический метод	0.2	-
287	527487.25	4190405.55	Картометрический метод	0.2	-
288	527477.50	4190399.00	Картометрический метод	0.2	-
289	527466.45	4190393.15	Картометрический метод	0.2	-
290	527423.40	4190392.80	Картометрический метод	0.2	-
291	527418.20	4190388.60	Картометрический метод	0.2	-
292	527404.65	4190374.40	Картометрический метод	0.2	-
293	527394.25	4190366.00	Картометрический метод	0.2	-

2. Сведения о характерных точках границ объекта					
Обозначение характерных точек части границы	Координаты, м		Метод определения координат характерной точки	Средняя квадратическая погрешность положения характерной точки (Mt), м	Описание обозначения точки на местности (при наличии)
	X	Y			
1	2	3	4	5	6
294	527387.55	4190362.85	Картометрический метод	0.2	-
295	527380.70	4190359.65	Картометрический метод	0.2	-
296	527354.90	4190347.45	Картометрический метод	0.2	-
297	527344.30	4190342.40	Картометрический метод	0.2	-
298	527329.60	4190336.90	Картометрический метод	0.2	-
299	527297.60	4190326.65	Картометрический метод	0.2	-
300	527264.25	4190318.80	Картометрический метод	0.2	-
301	527242.30	4190315.45	Картометрический метод	0.2	-
302	527209.95	4190312.95	Картометрический метод	0.2	-
303	527185.00	4190308.90	Картометрический метод	0.2	-
304	527164.40	4190304.40	Картометрический метод	0.2	-
305	527151.00	4190299.55	Картометрический метод	0.2	-
306	527131.90	4190295.05	Картометрический метод	0.2	-
307	527212.80	4190296.35	Картометрический метод	0.2	-
308	527240.80	4190300.20	Картометрический метод	0.2	-
309	527255.85	4190303.90	Картометрический метод	0.2	-
310	527279.00	4190307.60	Картометрический метод	0.2	-
311	527323.90	4190316.30	Картометрический метод	0.2	-
312	527336.60	4190318.80	Картометрический метод	0.2	-
313	527345.85	4190322.00	Картометрический метод	0.2	-
314	527366.25	4190326.50	Картометрический метод	0.2	-
315	527387.40	4190333.85	Картометрический метод	0.2	-
316	527396.05	4190329.70	Картометрический метод	0.2	-
317	527432.40	4190326.85	Картометрический метод	0.2	-
318	527454.55	4190329.70	Картометрический метод	0.2	-
319	527474.50	4190340.40	Картометрический метод	0.2	-



2. Сведения о характерных точках границ объекта					
Обозначение характерных точек части границы	Координаты, м		Метод определения координат характерной точки	Средняя квадратическая погрешность положения характерной точки (M <sub>t</sub> ), м	Описание обозначения точки на местности (при наличии)
	X	Y			
1	2	3	4	5	6
320	527495.90	4190358.90	Картометрический метод	0.2	-
321	527513.00	4190369.60	Картометрический метод	0.2	-
322	527555.10	4190381.00	Картометрический метод	0.2	-
323	527603.60	4190403.80	Картометрический метод	0.2	-
324	527642.80	4190420.20	Картометрический метод	0.2	-
325	527699.85	4190442.30	Картометрический метод	0.2	-
326	527736.20	4190451.55	Картометрический метод	0.2	-
327	527763.30	4190470.80	Картометрический метод	0.2	-
328	527795.40	4190496.45	Картометрический метод	0.2	-
329	527823.95	4190514.25	Картометрический метод	0.2	-
330	527853.15	4190518.55	Картометрический метод	0.2	-
331	527886.00	4190523.55	Картометрический метод	0.2	-
332	527908.80	4190540.65	Картометрический метод	0.2	-
333	527949.45	4190586.25	Картометрический метод	0.2	-
334	527955.05	4190615.65	Картометрический метод	0.2	-
335	527941.50	4190626.85	Картометрический метод	0.2	-
336	527929.70	4190636.85	Картометрический метод	0.2	-
337	527930.90	4190649.25	Картометрический метод	0.2	-
338	527945.05	4190674.00	Картометрический метод	0.2	-
339	527943.85	4190686.95	Картометрический метод	0.2	-
266	527934.40	4190694.05	Картометрический метод	0.2	-
В-007					
340	527226.30	4190523.15	Картометрический метод	0.2	-
341	527170.00	4190503.90	Картометрический метод	0.2	-
342	527121.50	4190483.95	Картометрический метод	0.2	-
343	527092.25	4190457.95	Картометрический метод	0.2	-

2. Сведения о характерных точках границ объекта					
Обозначение характерных точек части границы	Координаты, м		Метод определения координат характерной точки	Средняя квадратическая погрешность положения характерной точки (M <sub>t</sub> ), м	Описание обозначения точки на местности (при наличии)
	X	Y			
1	2	3	4	5	6
344	527077.30	4190438.00	Картометрический метод	0.2	-
345	527074.80	4190417.00	Картометрический метод	0.2	-
346	527079.05	4190406.65	Картометрический метод	0.2	-
347	527094.05	4190411.30	Картометрический метод	0.2	-
348	527148.60	4190419.10	Картометрический метод	0.2	-
349	527201.00	4190421.95	Картометрический метод	0.2	-
350	527251.60	4190423.40	Картометрический метод	0.2	-
351	527288.70	4190417.00	Картометрический метод	0.2	-
352	527300.45	4190420.90	Картометрический метод	0.2	-
353	527309.35	4190446.20	Картометрический метод	0.2	-
354	527308.30	4190462.25	Картометрический метод	0.2	-
355	527299.75	4190476.85	Картометрический метод	0.2	-
356	527297.95	4190488.25	Картометрический метод	0.2	-
357	527303.65	4190495.00	Картометрический метод	0.2	-
358	527286.90	4190505.00	Картометрический метод	0.2	-
359	527253.05	4190517.10	Картометрический метод	0.2	-
340	527226.30	4190523.15	Картометрический метод	0.2	-
B-008					
360	532556.60	4191074.15	Картометрический метод	0.2	-
361	532613.30	4191055.95	Картометрический метод	0.2	-
362	532665.80	4191051.65	Картометрический метод	0.2	-
363	532678.00	4191054.55	Картометрический метод	0.2	-
364	532718.25	4191045.00	Картометрический метод	0.2	-
365	532745.65	4191048.75	Картометрический метод	0.2	-
366	532898.15	4191023.40	Картометрический метод	0.2	-
367	532906.65	4191012.85	Картометрический метод	0.2	-

2. Сведения о характерных точках границ объекта					
Обозначение характерных точек части границы	Координаты, м		Метод определения координат характерной точки	Средняя квадратическая погрешность положения характерной точки (Mt), м	Описание обозначения точки на местности (при наличии)
	X	Y			
1	2	3	4	5	6
368	532908.35	4191002.50	Картометрический метод	0.2	-
369	532908.05	4190993.00	Картометрический метод	0.2	-
370	532900.25	4190975.20	Картометрический метод	0.2	-
371	532887.85	4190959.10	Картометрический метод	0.2	-
372	532829.10	4190905.70	Картометрический метод	0.2	-
373	532819.50	4190892.75	Картометрический метод	0.2	-
374	532812.35	4190871.55	Картометрический метод	0.2	-
375	532816.05	4190822.35	Картометрический метод	0.2	-
376	532829.40	4190781.65	Картометрический метод	0.2	-
377	532856.40	4190740.60	Картометрический метод	0.2	-
378	532861.90	4190723.90	Картометрический метод	0.2	-
379	532868.75	4190717.35	Картометрический метод	0.2	-
380	533004.15	4190700.95	Картометрический метод	0.2	-
381	533028.30	4190700.55	Картометрический метод	0.2	-
382	533034.35	4190689.15	Картометрический метод	0.2	-
383	533038.45	4190675.25	Картометрический метод	0.2	-
384	533036.65	4190660.30	Картометрический метод	0.2	-
385	532994.30	4190638.90	Картометрический метод	0.2	-
386	532975.75	4190615.75	Картометрический метод	0.2	-
387	532948.20	4190597.50	Картометрический метод	0.2	-
388	532921.40	4190603.15	Картометрический метод	0.2	-
389	532896.70	4190598.85	Картометрический метод	0.2	-
390	532869.75	4190615.45	Картометрический метод	0.2	-
391	532855.55	4190647.10	Картометрический метод	0.2	-
392	532878.15	4190664.30	Картометрический метод	0.2	-
393	532911.85	4190659.75	Картометрический метод	0.2	-

2. Сведения о характерных точках границ объекта					
Обозначение характерных точек части границы	Координаты, м		Метод определения координат характерной точки	Средняя квадратическая погрешность положения характерной точки (M <sub>t</sub> ), м	Описание обозначения точки на местности (при наличии)
	X	Y			
1	2	3	4	5	6
394	532950.45	4190662.20	Картометрический метод	0.2	-
395	532977.25	4190658.55	Картометрический метод	0.2	-
396	532978.10	4190668.55	Картометрический метод	0.2	-
397	532953.30	4190672.20	Картометрический метод	0.2	-
398	532933.40	4190679.90	Картометрический метод	0.2	-
399	532918.65	4190672.75	Картометрический метод	0.2	-
400	532898.75	4190682.45	Картометрический метод	0.2	-
401	532875.95	4190682.15	Картометрический метод	0.2	-
402	532844.25	4190684.75	Картометрический метод	0.2	-
403	532829.20	4190700.50	Картометрический метод	0.2	-
404	532806.80	4190753.95	Картометрический метод	0.2	-
405	532784.60	4190792.45	Картометрический метод	0.2	-
406	532779.15	4190836.15	Картометрический метод	0.2	-
407	532776.55	4190892.85	Картометрический метод	0.2	-
408	532790.10	4190919.85	Картометрический метод	0.2	-
409	532823.55	4190937.20	Картометрический метод	0.2	-
410	532852.00	4190961.45	Картометрический метод	0.2	-
411	532872.55	4190985.60	Картометрический метод	0.2	-
412	532857.35	4191014.25	Картометрический метод	0.2	-
413	532811.75	4191019.65	Картометрический метод	0.2	-
414	532739.40	4191026.70	Картометрический метод	0.2	-
415	532669.05	4191029.80	Картометрический метод	0.2	-
416	532597.65	4191036.85	Картометрический метод	0.2	-
417	532568.90	4191040.45	Картометрический метод	0.2	-
418	532525.05	4191062.80	Картометрический метод	0.2	-
419	532501.15	4191073.45	Картометрический метод	0.2	-

2. Сведения о характерных точках границ объекта					
Обозначение характерных точек части границы	Координаты, м		Метод определения координат характерной точки	Средняя квадратическая погрешность положения характерной точки (M <sub>t</sub> ), м	Описание обозначения точки на местности (при наличии)
	X	Y			
1	2	3	4	5	6
360	532556.60	4191074.15	Картометрический метод	0.2	-
B-009					
420	533386.30	4190956.05	Картометрический метод	0.2	-
421	533411.75	4190944.60	Картометрический метод	0.2	-
422	533415.90	4190926.75	Картометрический метод	0.2	-
423	533398.20	4190917.55	Картометрический метод	0.2	-
424	533361.75	4190901.20	Картометрический метод	0.2	-
425	533305.55	4190876.60	Картометрический метод	0.2	-
426	533262.15	4190861.15	Картометрический метод	0.2	-
427	533230.70	4190838.85	Картометрический метод	0.2	-
428	533175.65	4190803.35	Картометрический метод	0.2	-
429	533122.55	4190769.85	Картометрический метод	0.2	-
430	533106.85	4190756.70	Картометрический метод	0.2	-
431	533099.55	4190757.85	Картометрический метод	0.2	-
432	533114.35	4190787.15	Картометрический метод	0.2	-
433	533130.40	4190801.10	Картометрический метод	0.2	-
434	533175.25	4190826.75	Картометрический метод	0.2	-
435	533178.35	4190831.60	Картометрический метод	0.2	-
436	533165.00	4190834.65	Картометрический метод	0.2	-
437	533099.95	4190820.60	Картометрический метод	0.2	-
438	533086.65	4190820.25	Картометрический метод	0.2	-
439	533080.55	4190825.45	Картометрический метод	0.2	-
440	533080.50	4190833.95	Картометрический метод	0.2	-
441	533105.40	4190843.85	Картометрический метод	0.2	-
442	533181.10	4190858.25	Картометрический метод	0.2	-
443	533207.05	4190867.45	Картометрический метод	0.2	-

2. Сведения о характерных точках границ объекта					
Обозначение характерных точек части границы	Координаты, м		Метод определения координат характерной точки	Средняя квадратическая погрешность положения характерной точки (Mt), м	Описание обозначения точки на местности (при наличии)
	X	Y			
1	2	3	4	5	6
444	533294.95	4190919.40	Картометрический метод	0.2	-
420	533386.30	4190956.05	Картометрический метод	0.2	-
B-010					
445	534171.45	4191193.65	Картометрический метод	0.2	-
446	534203.90	4191191.30	Картометрический метод	0.2	-
447	534288.10	4191173.25	Картометрический метод	0.2	-
448	534312.60	4191152.90	Картометрический метод	0.2	-
449	534294.95	4191134.80	Картометрический метод	0.2	-
450	534263.30	4191132.40	Картометрический метод	0.2	-
451	534231.45	4191145.90	Картометрический метод	0.2	-
452	534193.75	4191153.40	Картометрический метод	0.2	-
453	534148.20	4191152.85	Картометрический метод	0.2	-
454	534082.90	4191148.05	Картометрический метод	0.2	-
455	534013.70	4191135.25	Картометрический метод	0.2	-
456	533934.50	4191132.25	Картометрический метод	0.2	-
457	533863.25	4191129.35	Картометрический метод	0.2	-
458	533796.00	4191118.55	Картометрический метод	0.2	-
459	533744.55	4191117.90	Картометрический метод	0.2	-
460	533700.95	4191117.35	Картометрический метод	0.2	-
461	533661.45	4191106.90	Картометрический метод	0.2	-
462	533641.95	4191104.05	Картометрический метод	0.2	-
463	533655.20	4191115.45	Картометрический метод	0.2	-
464	533660.65	4191124.25	Картометрический метод	0.2	-
465	533652.85	4191129.75	Картометрический метод	0.2	-
466	533642.85	4191129.75	Картометрический метод	0.2	-
467	533615.20	4191122.25	Картометрический метод	0.2	-

2. Сведения о характерных точках границ объекта					
Обозначение характерных точек части границы	Координаты, м		Метод определения координат характерной точки	Средняя квадратическая погрешность положения характерной точки (Mt), м	Описание обозначения точки на местности (при наличии)
	X	Y			
1	2	3	4	5	6
468	533602.55	4191123.95	Картометрический метод	0.2	-
469	533596.40	4191127.75	Картометрический метод	0.2	-
470	533596.70	4191135.95	Картометрический метод	0.2	-
471	533602.85	4191141.05	Картометрический метод	0.2	-
472	533614.85	4191144.75	Картометрический метод	0.2	-
473	533700.75	4191151.35	Картометрический метод	0.2	-
474	533748.55	4191163.90	Картометрический метод	0.2	-
475	533794.15	4191165.60	Картометрический метод	0.2	-
476	533816.00	4191174.85	Картометрический метод	0.2	-
477	533869.05	4191171.45	Картометрический метод	0.2	-
478	534004.45	4191173.85	Картометрический метод	0.2	-
479	534098.90	4191187.20	Картометрический метод	0.2	-
445	534171.45	4191193.65	Картометрический метод	0.2	-
B-011					
480	534870.35	4191206.05	Картометрический метод	0.2	-
481	534870.00	4191193.70	Картометрический метод	0.2	-
482	534860.50	4191187.50	Картометрический метод	0.2	-
483	534771.45	4191153.95	Картометрический метод	0.2	-
484	534700.35	4191134.20	Картометрический метод	0.2	-
485	534636.65	4191123.25	Картометрический метод	0.2	-
486	534551.45	4191123.60	Картометрический метод	0.2	-
487	534550.00	4191121.65	Картометрический метод	0.2	-
488	534530.70	4191129.80	Картометрический метод	0.2	-
489	534489.30	4191115.35	Картометрический метод	0.2	-
490	534459.45	4191128.90	Картометрический метод	0.2	-
491	534431.55	4191142.45	Картометрический метод	0.2	-

2. Сведения о характерных точках границ объекта					
Обозначение характерных точек части границы	Координаты, м		Метод определения координат характерной точки	Средняя квадратическая погрешность положения характерной точки (M <sub>t</sub> ), м	Описание обозначения точки на местности (при наличии)
	X	Y			
1	2	3	4	5	6
492	534391.85	4191149.95	Картометрический метод	0.2	-
493	534389.50	4191157.45	Картометрический метод	0.2	-
494	534397.55	4191161.90	Картометрический метод	0.2	-
495	534412.30	4191164.00	Картометрический метод	0.2	-
496	534485.80	4191149.95	Картометрический метод	0.2	-
497	534497.50	4191150.25	Картометрический метод	0.2	-
498	534527.90	4191160.80	Картометрический метод	0.2	-
499	534651.10	4191170.45	Картометрический метод	0.2	-
500	534791.25	4191196.40	Картометрический метод	0.2	-
501	534850.85	4191206.05	Картометрический метод	0.2	-
480	534870.35	4191206.05	Картометрический метод	0.2	-
B-012					
502	534172.45	4190934.25	Картометрический метод	0.2	-
503	534240.15	4190899.30	Картометрический метод	0.2	-
504	534319.50	4190888.35	Картометрический метод	0.2	-
505	534343.45	4190872.75	Картометрический метод	0.2	-
506	534307.75	4190878.25	Картометрический метод	0.2	-
507	534222.50	4190885.15	Картометрический метод	0.2	-
508	534178.90	4190888.55	Картометрический метод	0.2	-
509	534125.40	4190891.90	Картометрический метод	0.2	-
510	534068.00	4190887.20	Картометрический метод	0.2	-
511	534010.55	4190886.45	Картометрический метод	0.2	-
512	533958.95	4190897.75	Картометрический метод	0.2	-
513	533923.25	4190899.30	Картометрический метод	0.2	-
514	533887.50	4190910.80	Картометрический метод	0.2	-
515	533938.90	4190919.40	Картометрический метод	0.2	-



2. Сведения о характерных точках границ объекта					
Обозначение характерных точек части границы	Координаты, м		Метод определения координат характерной точки	Средняя квадратическая погрешность положения характерной точки (M <sub>t</sub> ), м	Описание обозначения точки на местности (при наличии)
	X	Y			
1	2	3	4	5	6
516	533994.40	4190914.10	Картометрический метод	0.2	-
517	534045.90	4190912.75	Картометрический метод	0.2	-
518	534107.10	4190931.45	Картометрический метод	0.2	-
502	534172.45	4190934.25	Картометрический метод	0.2	-
B-013					
519	533792.20	4190929.50	Картометрический метод	0.2	-
520	533814.00	4190927.75	Картометрический метод	0.2	-
521	533814.15	4190913.85	Картометрический метод	0.2	-
522	533786.70	4190889.60	Картометрический метод	0.2	-
523	533759.10	4190879.30	Картометрический метод	0.2	-
524	533731.30	4190884.95	Картометрический метод	0.2	-
525	533723.25	4190896.75	Картометрический метод	0.2	-
526	533748.70	4190924.95	Картометрический метод	0.2	-
519	533792.20	4190929.50	Картометрический метод	0.2	-
B-014					
527	534010.35	4190729.25	Картометрический метод	0.2	-
528	534063.95	4190720.00	Картометрический метод	0.2	-
529	534038.30	4190707.70	Картометрический метод	0.2	-
530	533998.80	4190701.25	Картометрический метод	0.2	-
531	533963.20	4190696.85	Картометрический метод	0.2	-
532	533955.05	4190716.60	Картометрический метод	0.2	-
527	534010.35	4190729.25	Картометрический метод	0.2	-
B-015					
533	535451.35	4198611.20	Картометрический метод	0.2	-
534	535579.50	4198662.55	Картометрический метод	0.2	-
535	535662.40	4198687.50	Картометрический метод	0.2	-

2. Сведения о характерных точках границ объекта					
Обозначение характерных точек части границы	Координаты, м		Метод определения координат характерной точки	Средняя квадратическая погрешность положения характерной точки (Mt), м	Описание обозначения точки на местности (при наличии)
	X	Y			
1	2	3	4	5	6
536	535703.80	4198705.90	Картометрический метод	0.2	-
537	535741.00	4198742.20	Картометрический метод	0.2	-
538	535803.95	4198780.80	Картометрический метод	0.2	-
539	535898.80	4198801.90	Картометрический метод	0.2	-
540	535989.75	4198816.95	Картометрический метод	0.2	-
541	536064.85	4198829.85	Картометрический метод	0.2	-
542	536179.35	4198863.10	Картометрический метод	0.2	-
543	536246.55	4198877.90	Картометрический метод	0.2	-
544	536333.70	4198879.00	Картометрический метод	0.2	-
545	536335.75	4198869.05	Картометрический метод	0.2	-
546	536300.45	4198840.75	Картометрический метод	0.2	-
547	536174.00	4198811.30	Картометрический метод	0.2	-
548	536087.20	4198780.40	Картометрический метод	0.2	-
549	535968.70	4198751.05	Картометрический метод	0.2	-
550	535879.75	4198732.00	Картометрический метод	0.2	-
551	535834.15	4198737.40	Картометрический метод	0.2	-
552	535792.70	4198724.95	Картометрический метод	0.2	-
553	535771.15	4198704.75	Картометрический метод	0.2	-
554	535725.90	4198678.35	Картометрический метод	0.2	-
555	535670.65	4198657.75	Картометрический метод	0.2	-
556	535603.70	4198625.05	Картометрический метод	0.2	-
557	535514.80	4198604.05	Картометрический метод	0.2	-
558	535473.35	4198589.60	Картометрический метод	0.2	-
559	535469.40	4198589.55	Картометрический метод	0.2	-
560	535455.45	4198597.35	Картометрический метод	0.2	-
533	535451.35	4198611.20	Картометрический метод	0.2	-

2. Сведения о характерных точках границ объекта					
Обозначение характерных точек части границы	Координаты, м		Метод определения координат характерной точки	Средняя квадратическая погрешность положения характерной точки (M <sub>t</sub> ), м	Описание обозначения точки на местности (при наличии)
	X	Y			
1	2	3	4	5	6
В-016					
561	536340.70	4195666.35	Картометрический метод	0.2	-
562	536470.60	4195419.25	Картометрический метод	0.2	-
563	536520.40	4195324.50	Картометрический метод	0.2	-
564	536436.35	4195281.60	Картометрический метод	0.2	-
565	536418.80	4195250.40	Картометрический метод	0.2	-
566	536389.50	4195225.05	Картометрический метод	0.2	-
567	536346.60	4195215.30	Картометрический метод	0.2	-
568	536330.95	4195230.90	Картометрический метод	0.2	-
569	536329.00	4195250.40	Картометрический метод	0.2	-
570	536346.60	4195308.90	Картометрический метод	0.2	-
571	536368.05	4195330.40	Картометрический метод	0.2	-
572	536375.85	4195346.00	Картометрический метод	0.2	-
573	536362.20	4195349.90	Картометрический метод	0.2	-
574	536286.10	4195316.70	Картометрический метод	0.2	-
575	536231.45	4195273.80	Картометрический метод	0.2	-
576	536167.05	4195213.35	Картометрический метод	0.2	-
577	536137.80	4195106.10	Картометрический метод	0.2	-
578	536061.70	4194989.05	Картометрический метод	0.2	-
579	535989.50	4194973.45	Картометрический метод	0.2	-
580	535950.45	4194977.35	Картометрический метод	0.2	-
581	535913.35	4194983.20	Картометрический метод	0.2	-
582	535872.40	4194959.80	Картометрический метод	0.2	-
583	535841.20	4194955.90	Картометрический метод	0.2	-
584	535819.70	4194940.30	Картометрический метод	0.2	-
585	535819.70	4194979.30	Картометрический метод	0.2	-

2. Сведения о характерных точках границ объекта					
Обозначение характерных точек части границы	Координаты, м		Метод определения координат характерной точки	Средняя квадратическая погрешность положения характерной точки (Mt), м	Описание обозначения точки на местности (при наличии)
	X	Y			
1	2	3	4	5	6
586	535788.50	4195004.65	Картометрический метод	0.2	-
587	535747.50	4194998.80	Картометрический метод	0.2	-
588	535712.40	4194971.50	Картометрический метод	0.2	-
589	535651.90	4194955.90	Картометрический метод	0.2	-
590	535577.75	4194852.55	Картометрический метод	0.2	-
591	535542.60	4194833.05	Картометрический метод	0.2	-
592	535491.90	4194774.50	Картометрический метод	0.2	-
593	535445.05	4194739.40	Картометрический метод	0.2	-
594	535409.90	4194737.45	Картометрический метод	0.2	-
595	535296.75	4194682.85	Картометрический метод	0.2	-
596	535271.35	4194651.65	Картометрический метод	0.2	-
597	535267.45	4194620.45	Картометрический метод	0.2	-
598	535251.85	4194604.85	Картометрический метод	0.2	-
599	535228.45	4194600.95	Картометрический метод	0.2	-
600	535128.90	4194624.35	Картометрический метод	0.2	-
601	535119.15	4194632.15	Картометрический метод	0.2	-
602	535136.75	4194638.00	Картометрический метод	0.2	-
603	535201.10	4194628.25	Картометрический метод	0.2	-
604	535232.35	4194636.05	Картометрический метод	0.2	-
605	535230.40	4194655.55	Картометрический метод	0.2	-
606	535240.15	4194680.90	Картометрический метод	0.2	-
607	535230.40	4194692.60	Картометрический метод	0.2	-
608	535207.00	4194692.60	Картометрический метод	0.2	-
609	535175.75	4194682.85	Картометрический метод	0.2	-
610	535171.85	4194692.60	Картометрический метод	0.2	-
611	535220.65	4194710.15	Картометрический метод	0.2	-

2. Сведения о характерных точках границ объекта					
Обозначение характерных точек части границы	Координаты, м		Метод определения координат характерной точки	Средняя квадратическая погрешность положения характерной точки (Mt), м	Описание обозначения точки на местности (при наличии)
	X	Y			
1	2	3	4	5	6
612	535300.65	4194745.25	Картометрический метод	0.2	-
613	535392.35	4194838.90	Картометрический метод	0.2	-
614	535448.95	4194926.65	Картометрический метод	0.2	-
615	535482.15	4194992.95	Картометрический метод	0.2	-
616	535486.05	4195030.00	Картометрический метод	0.2	-
617	535470.40	4195053.40	Картометрический метод	0.2	-
618	535433.35	4195045.60	Картометрический метод	0.2	-
619	535388.45	4195059.25	Картометрический метод	0.2	-
620	535357.25	4195098.30	Картометрический метод	0.2	-
621	535347.50	4195149.00	Картометрический метод	0.2	-
622	535351.40	4195168.50	Картометрический метод	0.2	-
623	535359.20	4195170.45	Картометрический метод	0.2	-
624	535372.85	4195115.85	Картометрический метод	0.2	-
625	535528.95	4195100.25	Картометрический метод	0.2	-
626	535564.10	4195111.95	Картометрический метод	0.2	-
627	535688.95	4195213.35	Картометрический метод	0.2	-
628	535696.80	4195227.00	Картометрический метод	0.2	-
629	535696.80	4195256.25	Картометрический метод	0.2	-
630	535704.60	4195260.15	Картометрический метод	0.2	-
631	535743.60	4195248.45	Картометрический метод	0.2	-
632	535813.85	4195281.60	Картометрический метод	0.2	-
633	535872.40	4195342.10	Картометрический метод	0.2	-
634	536130.00	4195515.65	Картометрический метод	0.2	-
561	536340.70	4195666.35	Картометрический метод	0.2	-
B-017					
635	536356.65	4194363.15	Картометрический метод	0.2	-

2. Сведения о характерных точках границ объекта					
Обозначение характерных точек части границы	Координаты, м		Метод определения координат характерной точки	Средняя квадратическая погрешность положения характерной точки (M <sub>t</sub> ), м	Описание обозначения точки на местности (при наличии)
	X	Y			
1	2	3	4	5	6
636	536368.40	4194127.90	Картометрический метод	0.2	-
637	536321.20	4194088.00	Картометрический метод	0.2	-
638	536290.00	4194043.15	Картометрический метод	0.2	-
639	536290.00	4194010.00	Картометрический метод	0.2	-
640	536268.50	4193972.90	Картометрический метод	0.2	-
641	536229.50	4193972.90	Картометрический метод	0.2	-
642	536198.25	4193935.85	Картометрический метод	0.2	-
643	536186.55	4193896.85	Картометрический метод	0.2	-
644	536151.45	4193867.60	Картометрический метод	0.2	-
645	536133.85	4193846.15	Картометрический метод	0.2	-
646	536106.55	4193809.10	Картометрический метод	0.2	-
647	535893.85	4193664.80	Картометрический метод	0.2	-
648	535864.55	4193625.75	Картометрический метод	0.2	-
649	535813.85	4193608.20	Картометрический метод	0.2	-
650	535798.20	4193590.65	Картометрический метод	0.2	-
651	535737.75	4193561.40	Картометрический метод	0.2	-
652	535688.95	4193499.00	Картометрический метод	0.2	-
653	535661.60	4193473.65	Картометрический метод	0.2	-
654	535591.05	4193431.30	Картометрический метод	0.2	-
655	535583.55	4193431.10	Картометрический метод	0.2	-
656	535583.55	4193444.40	Картометрический метод	0.2	-
657	535589.40	4193458.05	Картометрический метод	0.2	-
658	535608.95	4193473.65	Картометрический метод	0.2	-
659	535640.15	4193487.30	Картометрический метод	0.2	-
660	535663.60	4193502.90	Картометрический метод	0.2	-
661	535677.25	4193530.20	Картометрический метод	0.2	-

2. Сведения о характерных точках границ объекта					
Обозначение характерных точек части границы	Координаты, м		Метод определения координат характерной точки	Средняя квадратическая погрешность положения характерной точки (Mt), м	Описание обозначения точки на местности (при наличии)
	X	Y			
1	2	3	4	5	6
662	535677.25	4193555.55	Картометрический метод	0.2	-
663	535659.70	4193569.20	Картометрический метод	0.2	-
664	535527.00	4193575.05	Картометрический метод	0.2	-
665	535484.05	4193569.20	Картометрический метод	0.2	-
666	535388.45	4193541.90	Картометрический метод	0.2	-
667	535242.10	4193465.85	Картометрический метод	0.2	-
668	535187.45	4193458.05	Картометрический метод	0.2	-
669	535115.25	4193458.05	Картометрический метод	0.2	-
670	535062.55	4193479.50	Картометрический метод	0.2	-
671	535015.70	4193516.55	Картометрический метод	0.2	-
672	534996.20	4193569.20	Картометрический метод	0.2	-
673	534992.30	4193619.90	Картометрический метод	0.2	-
674	534990.35	4193690.10	Картометрический метод	0.2	-
675	535000.10	4193695.95	Картометрический метод	0.2	-
676	535013.75	4193670.60	Картометрический метод	0.2	-
677	535017.65	4193602.35	Картометрический метод	0.2	-
678	535045.00	4193520.45	Картометрический метод	0.2	-
679	535084.00	4193504.85	Картометрический метод	0.2	-
680	535146.45	4193510.70	Картометрический метод	0.2	-
681	535226.45	4193553.60	Картометрический метод	0.2	-
682	535448.95	4193647.20	Картометрический метод	0.2	-
683	535601.15	4193639.40	Картометрический метод	0.2	-
684	535628.45	4193649.15	Картометрический метод	0.2	-
685	535692.85	4193695.95	Картометрический метод	0.2	-
686	535804.10	4193830.55	Картометрический метод	0.2	-
687	535915.30	4193984.65	Картометрический метод	0.2	-

2. Сведения о характерных точках границ объекта					
Обозначение характерных точек части границы	Координаты, м		Метод определения координат характерной точки	Средняя квадратическая погрешность положения характерной точки (Mt), м	Описание обозначения точки на местности (при наличии)
	X	Y			
1	2	3	4	5	6
688	536034.35	4194082.15	Картометрический метод	0.2	-
689	536051.90	4194109.45	Картометрический метод	0.2	-
690	536026.55	4194128.95	Картометрический метод	0.2	-
691	536219.75	4194283.05	Картометрический метод	0.2	-
635	536356.65	4194363.15	Картометрический метод	0.2	-
B-018					
692	535628.20	4197085.25	Картометрический метод	0.2	-
693	535661.15	4197084.25	Картометрический метод	0.2	-
694	535704.70	4197071.70	Картометрический метод	0.2	-
695	535751.00	4197042.95	Картометрический метод	0.2	-
696	535776.60	4197009.20	Картометрический метод	0.2	-
697	535797.85	4196941.60	Картометрический метод	0.2	-
698	535797.40	4196845.25	Картометрический метод	0.2	-
699	535756.85	4196723.85	Картометрический метод	0.2	-
700	535757.15	4196689.70	Картометрический метод	0.2	-
701	535765.60	4196623.80	Картометрический метод	0.2	-
702	535775.15	4196586.80	Картометрический метод	0.2	-
703	535799.20	4196509.60	Картометрический метод	0.2	-
704	535815.30	4196468.10	Картометрический метод	0.2	-
705	535840.65	4196429.95	Картометрический метод	0.2	-
706	535866.65	4196417.75	Картометрический метод	0.2	-
707	535894.45	4196415.20	Картометрический метод	0.2	-
708	535940.30	4196429.25	Картометрический метод	0.2	-
709	535974.90	4196451.55	Картометрический метод	0.2	-
710	535965.80	4196441.55	Картометрический метод	0.2	-
711	535959.75	4196437.45	Картометрический метод	0.2	-



2. Сведения о характерных точках границ объекта					
Обозначение характерных точек части границы	Координаты, м		Метод определения координат характерной точки	Средняя квадратическая погрешность положения характерной точки (Mt), м	Описание обозначения точки на местности (при наличии)
	X	Y			
1	2	3	4	5	6
712	535951.20	4196431.40	Картометрический метод	0.2	-
713	535937.25	4196421.60	Картометрический метод	0.2	-
714	535939.25	4196418.65	Картометрический метод	0.2	-
715	535911.80	4196407.70	Картометрический метод	0.2	-
716	535863.95	4196403.25	Картометрический метод	0.2	-
717	535836.95	4196416.40	Картометрический метод	0.2	-
718	535809.85	4196443.00	Картометрический метод	0.2	-
719	535781.50	4196493.70	Картометрический метод	0.2	-
720	535760.50	4196568.50	Картометрический метод	0.2	-
721	535744.35	4196642.40	Картометрический метод	0.2	-
722	535739.75	4196710.70	Картометрический метод	0.2	-
723	535745.00	4196756.00	Картометрический метод	0.2	-
724	535764.45	4196815.95	Картометрический метод	0.2	-
725	535781.15	4196863.30	Картометрический метод	0.2	-
726	535784.35	4196922.05	Картометрический метод	0.2	-
727	535776.15	4196967.20	Картометрический метод	0.2	-
728	535766.25	4196995.95	Картометрический метод	0.2	-
729	535748.65	4197028.45	Картометрический метод	0.2	-
730	535721.55	4197050.25	Картометрический метод	0.2	-
731	535683.00	4197070.95	Картометрический метод	0.2	-
732	535644.65	4197074.35	Картометрический метод	0.2	-
733	535604.45	4197069.00	Картометрический метод	0.2	-
734	535562.55	4197046.35	Картометрический метод	0.2	-
735	535517.90	4197013.05	Картометрический метод	0.2	-
736	535480.95	4196974.10	Картометрический метод	0.2	-
737	535438.60	4196908.10	Картометрический метод	0.2	-

2. Сведения о характерных точках границ объекта					
Обозначение характерных точек части границы	Координаты, м		Метод определения координат характерной точки	Средняя квадратическая погрешность положения характерной точки (M <sub>t</sub> ), м	Описание обозначения точки на местности (при наличии)
	X	Y			
1	2	3	4	5	6
738	535413.40	4196849.05	Картометрический метод	0.2	-
739	535394.10	4196776.65	Картометрический метод	0.2	-
740	535382.45	4196702.35	Картометрический метод	0.2	-
741	535362.40	4196525.00	Картометрический метод	0.2	-
742	535354.70	4196445.00	Картометрический метод	0.2	-
743	535349.25	4196417.00	Картометрический метод	0.2	-
744	535312.75	4196340.50	Картометрический метод	0.2	-
745	535276.40	4196248.60	Картометрический метод	0.2	-
746	535268.15	4196215.80	Картометрический метод	0.2	-
747	535271.45	4196179.25	Картометрический метод	0.2	-
748	535283.30	4196149.55	Картометрический метод	0.2	-
749	535334.60	4196103.05	Картометрический метод	0.2	-
750	535358.85	4196076.40	Картометрический метод	0.2	-
751	535372.60	4196047.65	Картометрический метод	0.2	-
752	535367.10	4196021.60	Картометрический метод	0.2	-
753	535356.80	4196004.15	Картометрический метод	0.2	-
754	535339.65	4195992.40	Картометрический метод	0.2	-
755	535288.25	4195961.90	Картометрический метод	0.2	-
756	535178.60	4195913.35	Картометрический метод	0.2	-
757	535107.15	4195879.75	Картометрический метод	0.2	-
758	535086.05	4195879.45	Картометрический метод	0.2	-
759	535057.30	4195882.00	Картометрический метод	0.2	-
760	535028.40	4195895.10	Картометрический метод	0.2	-
761	534997.55	4195910.15	Картометрический метод	0.2	-
762	534968.85	4195907.85	Картометрический метод	0.2	-
763	534883.80	4195885.60	Картометрический метод	0.2	-

2. Сведения о характерных точках границ объекта					
Обозначение характерных точек части границы	Координаты, м		Метод определения координат характерной точки	Средняя квадратическая погрешность положения характерной точки (Mt), м	Описание обозначения точки на местности (при наличии)
	X	Y			
1	2	3	4	5	6
764	534789.25	4195859.40	Картометрический метод	0.2	-
765	534761.60	4195846.50	Картометрический метод	0.2	-
766	534737.00	4195820.20	Картометрический метод	0.2	-
767	534723.10	4195778.65	Картометрический метод	0.2	-
768	534703.70	4195715.85	Картометрический метод	0.2	-
769	534698.40	4195676.30	Картометрический метод	0.2	-
770	534693.25	4195621.35	Картометрический метод	0.2	-
771	534694.60	4195587.70	Картометрический метод	0.2	-
772	534697.80	4195555.00	Картометрический метод	0.2	-
773	534708.80	4195516.65	Картометрический метод	0.2	-
774	534722.55	4195485.05	Картометрический метод	0.2	-
775	534735.20	4195470.75	Картометрический метод	0.2	-
776	534752.45	4195468.10	Картометрический метод	0.2	-
777	534767.70	4195476.95	Картометрический метод	0.2	-
778	534779.85	4195501.20	Картометрический метод	0.2	-
779	534787.05	4195543.60	Картометрический метод	0.2	-
780	534789.40	4195592.75	Картометрический метод	0.2	-
781	534803.95	4195662.25	Картометрический метод	0.2	-
782	534813.05	4195703.75	Картометрический метод	0.2	-
783	534832.80	4195737.70	Картометрический метод	0.2	-
784	534849.85	4195756.20	Картометрический метод	0.2	-
785	534875.55	4195768.05	Картометрический метод	0.2	-
786	534921.45	4195779.20	Картометрический метод	0.2	-
787	534982.65	4195788.65	Картометрический метод	0.2	-
788	535030.55	4195789.25	Картометрический метод	0.2	-
789	535058.35	4195785.75	Картометрический метод	0.2	-

2. Сведения о характерных точках границ объекта					
Обозначение характерных точек части границы	Координаты, м		Метод определения координат характерной точки	Средняя квадратическая погрешность положения характерной точки (Mt), м	Описание обозначения точки на местности (при наличии)
	X	Y			
1	2	3	4	5	6
790	535091.15	4195766.90	Картометрический метод	0.2	-
791	535108.65	4195744.05	Картометрический метод	0.2	-
792	535118.65	4195709.50	Картометрический метод	0.2	-
793	535122.00	4195667.20	Картометрический метод	0.2	-
794	535117.65	4195627.65	Картометрический метод	0.2	-
795	535105.55	4195593.85	Картометрический метод	0.2	-
796	535071.50	4195556.80	Картометрический метод	0.2	-
797	535056.45	4195530.65	Картометрический метод	0.2	-
798	535025.30	4195490.80	Картометрический метод	0.2	-
799	535017.00	4195459.90	Картометрический метод	0.2	-
800	535013.45	4195432.90	Картометрический метод	0.2	-
801	535012.85	4195403.05	Картометрический метод	0.2	-
802	535014.00	4195385.70	Картометрический метод	0.2	-
803	535042.40	4195330.25	Картометрический метод	0.2	-
804	535060.95	4195298.70	Картометрический метод	0.2	-
805	535078.55	4195270.05	Картометрический метод	0.2	-
806	535083.45	4195257.60	Картометрический метод	0.2	-
807	535095.90	4195258.70	Картометрический метод	0.2	-
808	535128.45	4195261.05	Картометрический метод	0.2	-
809	535146.60	4195266.10	Картометрический метод	0.2	-
810	535162.70	4195283.65	Картометрический метод	0.2	-
811	535184.30	4195324.35	Картометрический метод	0.2	-
812	535233.60	4195369.25	Картометрический метод	0.2	-
813	535263.80	4195409.05	Картометрический метод	0.2	-
814	535293.25	4195434.45	Картометрический метод	0.2	-
815	535327.40	4195463.80	Картометрический метод	0.2	-

2. Сведения о характерных точках границ объекта					
Обозначение характерных точек части границы	Координаты, м		Метод определения координат характерной точки	Средняя квадратическая погрешность положения характерной точки (M <sub>t</sub> ), м	Описание обозначения точки на местности (при наличии)
	X	Y			
1	2	3	4	5	6
816	535346.50	4195470.75	Картометрический метод	0.2	-
817	535377.00	4195482.70	Картометрический метод	0.2	-
818	535388.50	4195481.85	Картометрический метод	0.2	-
819	535385.75	4195472.20	Картометрический метод	0.2	-
820	535334.20	4195454.25	Картометрический метод	0.2	-
821	535310.50	4195432.75	Картометрический метод	0.2	-
822	535281.15	4195401.60	Картометрический метод	0.2	-
823	535246.05	4195368.40	Картометрический метод	0.2	-
824	535210.10	4195328.50	Картометрический метод	0.2	-
825	535184.55	4195301.25	Картометрический метод	0.2	-
826	535174.30	4195276.05	Картометрический метод	0.2	-
827	535165.90	4195253.85	Картометрический метод	0.2	-
828	535134.50	4195235.15	Картометрический метод	0.2	-
829	535089.40	4195240.35	Картометрический метод	0.2	-
830	535075.15	4195231.50	Картометрический метод	0.2	-
831	535052.45	4195206.20	Картометрический метод	0.2	-
832	535026.60	4195203.95	Картометрический метод	0.2	-
833	534982.45	4195209.15	Картометрический метод	0.2	-
834	534954.47	4195212.99	Картометрический метод	0.2	-
835	534923.20	4195220.80	Картометрический метод	0.2	-
836	534888.30	4195230.15	Картометрический метод	0.2	-
837	534869.90	4195232.25	Картометрический метод	0.2	-
838	534813.00	4195213.75	Картометрический метод	0.2	-
839	534754.80	4195201.00	Картометрический метод	0.2	-
840	534716.20	4195197.15	Картометрический метод	0.2	-
841	534670.35	4195187.90	Картометрический метод	0.2	-

2. Сведения о характерных точках границ объекта					
Обозначение характерных точек части границы	Координаты, м		Метод определения координат характерной точки	Средняя квадратическая погрешность положения характерной точки (M <sub>t</sub> ), м	Описание обозначения точки на местности (при наличии)
	X	Y			
1	2	3	4	5	6
842	534672.10	4195199.50	Картометрический метод	0.2	-
843	534683.85	4195206.45	Картометрический метод	0.2	-
844	534705.05	4195208.40	Картометрический метод	0.2	-
845	534795.90	4195227.80	Картометрический метод	0.2	-
846	534879.75	4195249.75	Картометрический метод	0.2	-
847	534920.75	4195235.55	Картометрический метод	0.2	-
848	534951.60	4195232.90	Картометрический метод	0.2	-
849	534951.75	4195243.40	Картометрический метод	0.2	-
850	534982.25	4195240.05	Картометрический метод	0.2	-
851	534979.60	4195229.75	Картометрический метод	0.2	-
852	535016.05	4195220.35	Картометрический метод	0.2	-
853	535030.00	4195223.95	Картометрический метод	0.2	-
854	535053.55	4195236.50	Картометрический метод	0.2	-
855	535059.50	4195249.85	Картометрический метод	0.2	-
856	535060.40	4195263.10	Картометрический метод	0.2	-
857	535047.70	4195287.95	Картометрический метод	0.2	-
858	535008.85	4195341.40	Картометрический метод	0.2	-
859	534990.35	4195409.05	Картометрический метод	0.2	-
860	534997.00	4195462.35	Картометрический метод	0.2	-
861	535021.25	4195510.95	Картометрический метод	0.2	-
862	535055.05	4195556.30	Картометрический метод	0.2	-
863	535092.30	4195599.70	Картометрический метод	0.2	-
864	535101.20	4195621.80	Картометрический метод	0.2	-
865	535109.65	4195656.45	Картометрический метод	0.2	-
866	535109.25	4195694.00	Картометрический метод	0.2	-
867	535098.20	4195737.15	Картометрический метод	0.2	-

2. Сведения о характерных точках границ объекта					
Обозначение характерных точек части границы	Координаты, м		Метод определения координат характерной точки	Средняя квадратическая погрешность положения характерной точки (Mt), м	Описание обозначения точки на местности (при наличии)
	X	Y			
1	2	3	4	5	6
868	535080.70	4195758.10	Картометрический метод	0.2	-
869	535041.25	4195775.90	Картометрический метод	0.2	-
870	534989.55	4195772.35	Картометрический метод	0.2	-
871	534921.65	4195759.95	Картометрический метод	0.2	-
872	534870.05	4195745.85	Картометрический метод	0.2	-
873	534843.55	4195717.60	Картометрический метод	0.2	-
874	534828.75	4195670.25	Картометрический метод	0.2	-
875	534815.00	4195617.15	Картометрический метод	0.2	-
876	534807.85	4195567.95	Картометрический метод	0.2	-
877	534809.20	4195535.25	Картометрический метод	0.2	-
878	534801.00	4195497.60	Картометрический метод	0.2	-
879	534788.60	4195465.10	Картометрический метод	0.2	-
880	534758.35	4195442.90	Картометрический метод	0.2	-
881	534731.75	4195445.55	Картометрический метод	0.2	-
882	534713.55	4195466.00	Картометрический метод	0.2	-
883	534695.45	4195507.20	Картометрический метод	0.2	-
884	534678.40	4195581.30	Картометрический метод	0.2	-
885	534680.15	4195643.60	Картометрический метод	0.2	-
886	534694.90	4195738.10	Картометрический метод	0.2	-
887	534711.10	4195796.75	Картометрический метод	0.2	-
888	534724.45	4195826.80	Картометрический метод	0.2	-
889	534743.35	4195854.00	Картометрический метод	0.2	-
890	534774.95	4195867.70	Картометрический метод	0.2	-
891	534819.45	4195883.70	Картометрический метод	0.2	-
892	534923.80	4195912.50	Картометрический метод	0.2	-
893	534984.25	4195921.40	Картометрический метод	0.2	-

2. Сведения о характерных точках границ объекта					
Обозначение характерных точек части границы	Координаты, м		Метод определения координат характерной точки	Средняя квадратическая погрешность положения характерной точки (M <sub>t</sub> ), м	Описание обозначения точки на местности (при наличии)
	X	Y			
1	2	3	4	5	6
894	535024.90	4195919.10	Картометрический метод	0.2	-
895	535073.25	4195899.60	Картометрический метод	0.2	-
896	535103.65	4195897.60	Картометрический метод	0.2	-
897	535188.05	4195932.00	Картометрический метод	0.2	-
898	535295.90	4195981.80	Картометрический метод	0.2	-
899	535335.10	4196011.45	Картометрический метод	0.2	-
900	535350.70	4196031.00	Картометрический метод	0.2	-
901	535351.45	4196052.85	Картометрический метод	0.2	-
902	535334.80	4196082.80	Картометрический метод	0.2	-
903	535312.50	4196109.50	Картометрический метод	0.2	-
904	535284.40	4196136.10	Картометрический метод	0.2	-
905	535264.95	4196161.85	Картометрический метод	0.2	-
906	535254.15	4196185.75	Картометрический метод	0.2	-
907	535251.05	4196205.70	Картометрический метод	0.2	-
908	535252.55	4196234.60	Картометрический метод	0.2	-
909	535274.35	4196290.45	Картометрический метод	0.2	-
910	535337.30	4196434.35	Картометрический метод	0.2	-
911	535375.50	4196752.85	Картометрический метод	0.2	-
912	535390.35	4196819.35	Картометрический метод	0.2	-
913	535412.85	4196890.45	Картометрический метод	0.2	-
914	535472.45	4196991.00	Картометрический метод	0.2	-
915	535524.75	4197038.35	Картометрический метод	0.2	-
916	535581.00	4197070.90	Картометрический метод	0.2	-
692	535628.20	4197085.25	Картометрический метод	0.2	-
B-019					
917	534029.95	4194820.45	Картометрический метод	0.2	-



2. Сведения о характерных точках границ объекта					
Обозначение характерных точек части границы	Координаты, м		Метод определения координат характерной точки	Средняя квадратическая погрешность положения характерной точки (Mt), м	Описание обозначения точки на местности (при наличии)
	X	Y			
1	2	3	4	5	6
918	534066.30	4194814.15	Картометрический метод	0.2	-
919	534070.35	4194812.05	Картометрический метод	0.2	-
920	534078.60	4194812.80	Картометрический метод	0.2	-
921	534089.20	4194807.15	Картометрический метод	0.2	-
922	534102.70	4194795.75	Картометрический метод	0.2	-
923	534116.20	4194792.05	Картометрический метод	0.2	-
924	534124.75	4194795.05	Картометрический метод	0.2	-
925	534138.20	4194794.25	Картометрический метод	0.2	-
926	534157.45	4194786.80	Картометрический метод	0.2	-
927	534169.00	4194783.10	Картометрический метод	0.2	-
928	534160.50	4194770.50	Картометрический метод	0.2	-
929	534155.00	4194769.10	Картометрический метод	0.2	-
930	534128.95	4194773.65	Картометрический метод	0.2	-
931	534032.75	4194783.75	Картометрический метод	0.2	-
932	534027.05	4194790.25	Картометрический метод	0.2	-
933	534016.65	4194786.55	Картометрический метод	0.2	-
934	533982.40	4194774.35	Картометрический метод	0.2	-
935	533954.40	4194754.55	Картометрический метод	0.2	-
936	533946.55	4194738.50	Картометрический метод	0.2	-
937	533948.55	4194714.65	Картометрический метод	0.2	-
938	533956.45	4194699.65	Картометрический метод	0.2	-
939	533976.25	4194690.20	Картометрический метод	0.2	-
940	534017.25	4194682.25	Картометрический метод	0.2	-
941	534117.90	4194685.65	Картометрический метод	0.2	-
942	534248.30	4194720.25	Картометрический метод	0.2	-
943	534278.30	4194709.50	Картометрический метод	0.2	-

2. Сведения о характерных точках границ объекта					
Обозначение характерных точек части границы	Координаты, м		Метод определения координат характерной точки	Средняя квадратическая погрешность положения характерной точки (M <sub>t</sub> ), м	Описание обозначения точки на местности (при наличии)
	X	Y			
1	2	3	4	5	6
944	534280.85	4194702.20	Картометрический метод	0.2	-
945	534275.85	4194689.30	Картометрический метод	0.2	-
946	534253.65	4194680.10	Картометрический метод	0.2	-
947	534184.05	4194657.50	Картометрический метод	0.2	-
948	534049.50	4194639.95	Картометрический метод	0.2	-
949	534031.95	4194624.35	Картометрический метод	0.2	-
950	533996.90	4194604.85	Картометрический метод	0.2	-
951	533957.90	4194604.85	Картометрический метод	0.2	-
952	533936.45	4194624.35	Картометрический метод	0.2	-
953	533895.50	4194677.00	Картометрический метод	0.2	-
954	533847.40	4194665.80	Картометрический метод	0.2	-
955	533845.65	4194651.00	Картометрический метод	0.2	-
956	533811.25	4194640.95	Картометрический метод	0.2	-
957	533783.40	4194646.40	Картометрический метод	0.2	-
958	533751.85	4194643.10	Картометрический метод	0.2	-
959	533728.90	4194638.00	Картометрический метод	0.2	-
960	533683.90	4194635.50	Картометрический метод	0.2	-
961	533653.20	4194639.95	Картометрический метод	0.2	-
962	533630.20	4194638.70	Картометрический метод	0.2	-
963	533612.80	4194647.75	Картометрический метод	0.2	-
964	533608.40	4194616.30	Картометрический метод	0.2	-
965	533617.40	4194585.60	Картометрический метод	0.2	-
966	533616.65	4194567.30	Картометрический метод	0.2	-
967	533605.35	4194547.90	Картометрический метод	0.2	-
968	533587.30	4194534.20	Картометрический метод	0.2	-
969	533562.55	4194517.50	Картометрический метод	0.2	-

2. Сведения о характерных точках границ объекта					
Обозначение характерных точек части границы	Координаты, м		Метод определения координат характерной точки	Средняя квадратическая погрешность положения характерной точки (M <sub>t</sub> ), м	Описание обозначения точки на местности (при наличии)
	X	Y			
1	2	3	4	5	6
970	533532.15	4194497.90	Картометрический метод	0.2	-
971	533525.65	4194478.55	Картометрический метод	0.2	-
972	533533.40	4194469.00	Картометрический метод	0.2	-
973	533551.60	4194469.25	Картометрический метод	0.2	-
974	533558.55	4194480.15	Картометрический метод	0.2	-
975	533568.60	4194478.60	Картометрический метод	0.2	-
976	533584.15	4194486.25	Картометрический метод	0.2	-
977	533589.80	4194482.25	Картометрический метод	0.2	-
978	533584.30	4194461.95	Картометрический метод	0.2	-
979	533569.95	4194456.00	Картометрический метод	0.2	-
980	533550.90	4194449.00	Картометрический метод	0.2	-
981	533523.30	4194433.30	Картометрический метод	0.2	-
982	533503.45	4194408.95	Картометрический метод	0.2	-
983	533488.35	4194388.55	Картометрический метод	0.2	-
984	533453.80	4194390.05	Картометрический метод	0.2	-
985	533431.75	4194394.60	Картометрический метод	0.2	-
986	533401.80	4194413.45	Картометрический метод	0.2	-
987	533393.05	4194427.80	Картометрический метод	0.2	-
988	533377.65	4194433.35	Картометрический метод	0.2	-
989	533397.60	4194449.00	Картометрический метод	0.2	-
990	533421.35	4194467.60	Картометрический метод	0.2	-
991	533431.65	4194485.05	Картометрический метод	0.2	-
992	533444.80	4194508.35	Картометрический метод	0.2	-
993	533464.75	4194527.85	Картометрический метод	0.2	-
994	533479.75	4194555.95	Картометрический метод	0.2	-
995	533494.80	4194581.15	Картометрический метод	0.2	-

2. Сведения о характерных точках границ объекта					
Обозначение характерных точек части границы	Координаты, м		Метод определения координат характерной точки	Средняя квадратическая погрешность положения характерной точки (M <sub>t</sub> ), м	Описание обозначения точки на местности (при наличии)
	X	Y			
1	2	3	4	5	6
996	533510.85	4194603.50	Картометрический метод	0.2	-
997	533529.85	4194614.35	Картометрический метод	0.2	-
998	533547.75	4194641.50	Картометрический метод	0.2	-
999	533562.90	4194660.00	Картометрический метод	0.2	-
1000	533574.15	4194682.25	Картометрический метод	0.2	-
1001	533597.00	4194693.15	Картометрический метод	0.2	-
1002	533617.05	4194701.10	Картометрический метод	0.2	-
1003	533638.15	4194699.45	Картометрический метод	0.2	-
1004	533670.75	4194697.90	Картометрический метод	0.2	-
1005	533686.05	4194698.10	Картометрический метод	0.2	-
1006	533701.70	4194700.40	Картометрический метод	0.2	-
1007	533754.00	4194701.50	Картометрический метод	0.2	-
1008	533769.30	4194699.60	Картометрический метод	0.2	-
1009	533772.00	4194699.85	Картометрический метод	0.2	-
1010	533872.10	4194704.30	Картометрический метод	0.2	-
1011	533893.55	4194733.55	Картометрический метод	0.2	-
1012	533900.50	4194745.75	Картометрический метод	0.2	-
1013	533910.55	4194770.85	Картометрический метод	0.2	-
1014	533923.05	4194791.15	Картометрический метод	0.2	-
1015	533948.65	4194806.10	Картометрический метод	0.2	-
1016	533991.40	4194815.70	Картометрический метод	0.2	-
917	534029.95	4194820.45	Картометрический метод	0.2	-
B-020					
1017	533617.70	4194286.95	Картометрический метод	0.2	-
1018	533627.45	4194283.05	Картометрический метод	0.2	-
1019	533629.40	4194275.25	Картометрический метод	0.2	-

2. Сведения о характерных точках границ объекта					
Обозначение характерных точек части границы	Координаты, м		Метод определения координат характерной точки	Средняя квадратическая погрешность положения характерной точки (Mt), м	Описание обозначения точки на местности (при наличии)
	X	Y			
1	2	3	4	5	6
1020	533592.35	4194247.90	Картометрический метод	0.2	-
1021	533566.45	4194216.60	Картометрический метод	0.2	-
1022	533567.15	4194209.60	Картометрический метод	0.2	-
1023	533590.30	4194190.35	Картометрический метод	0.2	-
1024	533628.85	4194182.65	Картометрический метод	0.2	-
1025	533642.60	4194196.35	Картометрический метод	0.2	-
1026	533643.00	4194174.50	Картометрический метод	0.2	-
1027	533652.60	4194168.25	Картометрический метод	0.2	-
1028	533653.40	4194168.05	Картометрический метод	0.2	-
1029	533650.05	4194144.15	Картометрический метод	0.2	-
1030	533657.80	4194082.50	Картометрический метод	0.2	-
1031	533657.80	4194049.80	Картометрический метод	0.2	-
1032	533655.85	4194013.20	Картометрический метод	0.2	-
1033	533601.85	4194013.25	Картометрический метод	0.2	-
1034	533576.80	4194020.95	Картометрический метод	0.2	-
1035	533532.40	4194007.45	Картометрический метод	0.2	-
1036	533503.50	4194015.15	Картометрический метод	0.2	-
1037	533459.75	4194023.65	Картометрический метод	0.2	-
1038	533430.50	4194017.80	Картометрический метод	0.2	-
1039	533418.80	4194029.50	Картометрический метод	0.2	-
1040	533366.15	4193990.50	Картометрический метод	0.2	-
1041	533338.90	4194010.00	Картометрический метод	0.2	-
1042	533309.65	4194010.00	Картометрический метод	0.2	-
1043	533282.60	4194013.55	Картометрический метод	0.2	-
1044	533284.95	4194022.10	Картометрический метод	0.2	-
1045	533298.95	4194044.55	Картометрический метод	0.2	-

2. Сведения о характерных точках границ объекта					
Обозначение характерных точек части границы	Координаты, м		Метод определения координат характерной точки	Средняя квадратическая погрешность положения характерной точки (Mt), м	Описание обозначения точки на местности (при наличии)
	X	Y			
1	2	3	4	5	6
1046	533310.10	4194066.40	Картометрический метод	0.2	-
1047	533329.95	4194088.55	Картометрический метод	0.2	-
1048	533369.70	4194088.55	Картометрический метод	0.2	-
1049	533389.00	4194091.65	Картометрический метод	0.2	-
1050	533443.50	4194109.70	Картометрический метод	0.2	-
1051	533484.15	4194138.15	Картометрический метод	0.2	-
1052	533503.35	4194163.60	Картометрический метод	0.2	-
1053	533492.95	4194195.35	Картометрический метод	0.2	-
1054	533511.60	4194237.70	Картометрический метод	0.2	-
1055	533563.20	4194267.55	Картометрический метод	0.2	-
1056	533563.10	4194249.85	Картометрический метод	0.2	-
1017	533617.70	4194286.95	Картометрический метод	0.2	-
B-021					
1057	531927.30	4192361.00	Картометрический метод	0.2	-
1058	531962.45	4192360.00	Картометрический метод	0.2	-
1059	531970.25	4192340.50	Картометрический метод	0.2	-
1060	531962.45	4192328.80	Картометрический метод	0.2	-
1061	531937.10	4192242.95	Картометрический метод	0.2	-
1062	531925.40	4192188.35	Картометрический метод	0.2	-
1063	531919.55	4192114.25	Картометрический метод	0.2	-
1064	531896.15	4192059.65	Картометрический метод	0.2	-
1065	531881.55	4192038.65	Картометрический метод	0.2	-
1066	531881.10	4192036.95	Картометрический метод	0.2	-
1067	531881.25	4192023.50	Картометрический метод	0.2	-
1068	531860.65	4191982.80	Картометрический метод	0.2	-
1069	531830.35	4191949.70	Картометрический метод	0.2	-

2. Сведения о характерных точках границ объекта					
Обозначение характерных точек части границы	Координаты, м		Метод определения координат характерной точки	Средняя квадратическая погрешность положения характерной точки (M <sub>t</sub> ), м	Описание обозначения точки на местности (при наличии)
	X	Y			
1	2	3	4	5	6
1070	531798.30	4191903.10	Картометрический метод	0.2	-
1071	531779.25	4191891.30	Картометрический метод	0.2	-
1072	531767.80	4191889.25	Картометрический метод	0.2	-
1073	531752.35	4191898.65	Картометрический метод	0.2	-
1074	531748.20	4191929.40	Картометрический метод	0.2	-
1075	531780.00	4191995.25	Картометрический метод	0.2	-
1076	531813.85	4192055.35	Картометрический метод	0.2	-
1077	531832.60	4192092.20	Картометрический метод	0.2	-
1078	531855.05	4192111.00	Картометрический метод	0.2	-
1079	531857.15	4192129.85	Картометрический метод	0.2	-
1080	531864.60	4192141.60	Картометрический метод	0.2	-
1081	531849.15	4192152.10	Картометрический метод	0.2	-
1082	531828.10	4192147.95	Картометрический метод	0.2	-
1083	531824.10	4192163.30	Картометрический метод	0.2	-
1084	531852.65	4192181.00	Картометрический метод	0.2	-
1085	531865.60	4192221.60	Картометрический метод	0.2	-
1086	531882.50	4192254.55	Картометрический метод	0.2	-
1087	531872.85	4192262.10	Картометрический метод	0.2	-
1088	531846.05	4192257.90	Картометрический метод	0.2	-
1089	531804.25	4192224.65	Картометрический метод	0.2	-
1090	531787.05	4192222.55	Картометрический метод	0.2	-
1091	531758.85	4192172.10	Картометрический метод	0.2	-
1092	531726.85	4192123.60	Картометрический метод	0.2	-
1093	531717.10	4192135.00	Картометрический метод	0.2	-
1094	531758.45	4192210.60	Картометрический метод	0.2	-
1095	531792.45	4192253.40	Картометрический метод	0.2	-

2. Сведения о характерных точках границ объекта					
Обозначение характерных точек части границы	Координаты, м		Метод определения координат характерной точки	Средняя квадратическая погрешность положения характерной точки (Mt), м	Описание обозначения точки на местности (при наличии)
	X	Y			
1	2	3	4	5	6
1096	531819.20	4192259.50	Картометрический метод	0.2	-
1097	531843.95	4192275.20	Картометрический метод	0.2	-
1098	531863.00	4192285.10	Картометрический метод	0.2	-
1099	531876.40	4192285.25	Картометрический метод	0.2	-
1100	531900.85	4192326.00	Картометрический метод	0.2	-
1057	531927.30	4192361.00	Картометрический метод	0.2	-
B-022					
1101	532976.25	4193319.40	Картометрический метод	0.2	-
1102	532997.60	4193292.75	Картометрический метод	0.2	-
1103	533014.15	4193270.80	Картометрический метод	0.2	-
1104	533019.40	4193231.40	Картометрический метод	0.2	-
1105	533013.15	4193189.95	Картометрический метод	0.2	-
1106	533001.15	4193150.30	Картометрический метод	0.2	-
1107	532989.10	4193114.55	Картометрический метод	0.2	-
1108	532981.65	4193091.35	Картометрический метод	0.2	-
1109	532962.75	4193068.00	Картометрический метод	0.2	-
1110	532950.35	4193066.90	Картометрический метод	0.2	-
1111	532942.60	4193074.50	Картометрический метод	0.2	-
1112	532938.45	4193101.40	Картометрический метод	0.2	-
1113	532937.35	4193112.95	Картометрический метод	0.2	-
1114	532924.75	4193127.20	Картометрический метод	0.2	-
1115	532902.60	4193134.65	Картометрический метод	0.2	-
1116	532887.35	4193128.70	Картометрический метод	0.2	-
1117	532881.75	4193115.15	Картометрический метод	0.2	-
1118	532888.55	4193106.55	Картометрический метод	0.2	-
1119	532892.60	4193087.35	Картометрический метод	0.2	-



2. Сведения о характерных точках границ объекта					
Обозначение характерных точек части границы	Координаты, м		Метод определения координат характерной точки	Средняя квадратическая погрешность положения характерной точки (M <sub>t</sub> ), м	Описание обозначения точки на местности (при наличии)
	X	Y			
1	2	3	4	5	6
1120	532904.30	4193069.20	Картометрический метод	0.2	-
1121	532906.65	4193029.75	Картометрический метод	0.2	-
1122	532904.90	4193015.30	Картометрический метод	0.2	-
1123	532898.20	4193016.20	Картометрический метод	0.2	-
1124	532893.20	4193033.45	Картометрический метод	0.2	-
1125	532889.20	4193051.70	Картометрический метод	0.2	-
1126	532887.05	4193071.90	Картометрический метод	0.2	-
1127	532875.35	4193089.05	Картометрический метод	0.2	-
1128	532862.75	4193103.35	Картометрический метод	0.2	-
1129	532843.60	4193101.15	Картометрический метод	0.2	-
1130	532815.95	4193090.25	Картометрический метод	0.2	-
1131	532796.90	4193079.40	Картометрический метод	0.2	-
1132	532781.85	4193051.30	Картометрический метод	0.2	-
1133	532764.95	4193020.30	Картометрический метод	0.2	-
1134	532750.00	4192987.35	Картометрический метод	0.2	-
1135	532738.80	4192963.15	Картометрический метод	0.2	-
1136	532720.85	4192940.80	Картометрический метод	0.2	-
1137	532706.65	4192923.30	Картометрический метод	0.2	-
1138	532699.00	4192924.15	Картометрический метод	0.2	-
1139	532705.55	4192938.70	Картометрический метод	0.2	-
1140	532712.15	4192946.45	Картометрический метод	0.2	-
1141	532726.25	4192969.75	Картометрический метод	0.2	-
1142	532745.95	4193008.50	Картометрический метод	0.2	-
1143	532758.15	4193030.80	Картометрический метод	0.2	-
1144	532768.40	4193056.90	Картометрический метод	0.2	-
1145	532766.30	4193071.30	Картометрический метод	0.2	-

2. Сведения о характерных точках границ объекта					
Обозначение характерных точек части границы	Координаты, м		Метод определения координат характерной точки	Средняя квадратическая погрешность положения характерной точки (Mt), м	Описание обозначения точки на местности (при наличии)
	X	Y			
1	2	3	4	5	6
1146	532741.45	4193065.25	Картометрический метод	0.2	-
1147	532723.55	4193038.05	Картометрический метод	0.2	-
1148	532708.45	4193018.60	Картометрический метод	0.2	-
1149	532686.45	4193015.45	Картометрический метод	0.2	-
1150	532663.50	4193012.30	Картометрический метод	0.2	-
1151	532639.65	4193003.30	Картометрический метод	0.2	-
1152	532616.80	4192990.50	Картометрический метод	0.2	-
1153	532609.10	4192993.30	Картометрический метод	0.2	-
1154	532634.80	4193006.15	Картометрический метод	0.2	-
1155	532673.85	4193029.75	Картометрический метод	0.2	-
1156	532691.90	4193043.45	Картометрический метод	0.2	-
1157	532727.10	4193066.00	Картометрический метод	0.2	-
1158	532749.80	4193091.35	Картометрический метод	0.2	-
1159	532783.10	4193113.90	Картометрический метод	0.2	-
1160	532829.75	4193139.50	Картометрический метод	0.2	-
1161	532865.95	4193157.30	Картометрический метод	0.2	-
1162	532913.60	4193180.00	Картометрический метод	0.2	-
1163	532949.80	4193199.75	Картометрический метод	0.2	-
1164	532979.15	4193229.00	Картометрический метод	0.2	-
1165	532986.50	4193257.95	Картометрический метод	0.2	-
1166	532980.50	4193281.95	Картометрический метод	0.2	-
1167	532964.05	4193294.25	Картометрический метод	0.2	-
1168	532934.45	4193288.10	Картометрический метод	0.2	-
1169	532902.00	4193277.10	Картометрический метод	0.2	-
1170	532871.45	4193266.15	Картометрический метод	0.2	-
1171	532814.25	4193237.50	Картометрический метод	0.2	-

2. Сведения о характерных точках границ объекта					
Обозначение характерных точек части границы	Координаты, м		Метод определения координат характерной точки	Средняя квадратическая погрешность положения характерной точки (Mt), м	Описание обозначения точки на местности (при наличии)
	X	Y			
1	2	3	4	5	6
1172	532768.50	4193215.75	Картометрический метод	0.2	-
1173	532737.00	4193206.70	Картометрический метод	0.2	-
1174	532711.25	4193196.75	Картометрический метод	0.2	-
1175	532692.30	4193176.30	Картометрический метод	0.2	-
1176	532677.20	4193158.75	Картометрический метод	0.2	-
1177	532679.85	4193179.00	Картометрический метод	0.2	-
1178	532675.95	4193184.75	Картометрический метод	0.2	-
1179	532652.95	4193184.45	Картометрический метод	0.2	-
1180	532625.25	4193177.35	Картометрический метод	0.2	-
1181	532598.45	4193171.25	Картометрический метод	0.2	-
1182	532571.70	4193165.15	Картометрический метод	0.2	-
1183	532554.80	4193135.10	Картометрический метод	0.2	-
1184	532539.45	4193135.85	Картометрический метод	0.2	-
1185	532546.70	4193173.50	Картометрический метод	0.2	-
1186	532546.45	4193198.50	Картометрический метод	0.2	-
1187	532548.20	4193212.00	Картометрический метод	0.2	-
1188	532561.55	4193218.90	Картометрический метод	0.2	-
1189	532567.40	4193207.45	Картометрический метод	0.2	-
1190	532578.95	4193202.75	Картометрический метод	0.2	-
1191	532600.90	4193210.75	Картометрический метод	0.2	-
1192	532615.30	4193207.10	Картометрический метод	0.2	-
1193	532635.45	4193205.40	Картометрический метод	0.2	-
1194	532651.65	4193214.25	Картометрический метод	0.2	-
1195	532677.45	4193221.35	Картометрический метод	0.2	-
1196	532705.20	4193221.70	Картометрический метод	0.2	-
1197	532736.85	4193222.10	Картометрический метод	0.2	-

2. Сведения о характерных точках границ объекта					
Обозначение характерных точек части границы	Координаты, м		Метод определения координат характерной точки	Средняя квадратическая погрешность положения характерной точки (M <sub>t</sub> ), м	Описание обозначения точки на местности (при наличии)
	X	Y			
1	2	3	4	5	6
1198	532759.75	4193231.05	Картометрический метод	0.2	-
1199	532800.75	4193245.00	Картометрический метод	0.2	-
1200	532840.80	4193262.85	Картометрический метод	0.2	-
1201	532870.35	4193278.65	Картометрический метод	0.2	-
1202	532896.10	4193287.60	Картометрический метод	0.2	-
1203	532933.40	4193294.80	Картометрический метод	0.2	-
1204	532955.20	4193313.40	Картометрический метод	0.2	-
1101	532976.25	4193319.40	Картометрический метод	0.2	-
В-023					
1205	534257.35	4195034.00	Картометрический метод	0.2	-
1206	534272.45	4195027.75	Картометрический метод	0.2	-
1207	534274.50	4195026.10	Картометрический метод	0.2	-
1208	534306.20	4195003.90	Картометрический метод	0.2	-
1209	534339.20	4194992.70	Картометрический метод	0.2	-
1210	534385.80	4194979.45	Картометрический метод	0.2	-
1211	534394.00	4194962.30	Картометрический метод	0.2	-
1212	534390.90	4194940.10	Картометрический метод	0.2	-
1213	534367.95	4194906.95	Картометрический метод	0.2	-
1214	534341.75	4194880.25	Картометрический метод	0.2	-
1215	534323.95	4194874.70	Картометрический метод	0.2	-
1216	534303.90	4194884.35	Картометрический метод	0.2	-
1217	534279.40	4194907.75	Картометрический метод	0.2	-
1218	534246.95	4194906.45	Картометрический метод	0.2	-
1219	534228.80	4194895.50	Картометрический метод	0.2	-
1220	534221.20	4194884.05	Картометрический метод	0.2	-
1221	534233.60	4194847.15	Картометрический метод	0.2	-

2. Сведения о характерных точках границ объекта					
Обозначение характерных точек части границы	Координаты, м		Метод определения координат характерной точки	Средняя квадратическая погрешность положения характерной точки (M <sub>t</sub> ), м	Описание обозначения точки на местности (при наличии)
	X	Y			
1	2	3	4	5	6
1222	534230.70	4194841.85	Картометрический метод	0.2	-
1223	534217.35	4194840.65	Картометрический метод	0.2	-
1224	534192.20	4194846.00	Картометрический метод	0.2	-
1225	534146.75	4194869.60	Картометрический метод	0.2	-
1226	534114.90	4194892.30	Картометрический метод	0.2	-
1227	534098.45	4194905.15	Картометрический метод	0.2	-
1228	534094.00	4194925.70	Картометрический метод	0.2	-
1229	534101.55	4194944.85	Картометрический метод	0.2	-
1230	534121.75	4194966.05	Картометрический метод	0.2	-
1231	534137.85	4194977.50	Картометрический метод	0.2	-
1232	534162.30	4194991.40	Картометрический метод	0.2	-
1233	534201.35	4195005.10	Картометрический метод	0.2	-
1234	534224.05	4195020.65	Картометрический метод	0.2	-
1235	534246.70	4195032.10	Картометрический метод	0.2	-
1205	534257.35	4195034.00	Картометрический метод	0.2	-
B-024					
1236	529852.40	4191589.75	Картометрический метод	0.2	-
1237	529867.95	4191576.50	Картометрический метод	0.2	-
1238	529853.05	4191537.80	Картометрический метод	0.2	-
1239	529821.35	4191460.40	Картометрический метод	0.2	-
1240	529791.40	4191398.40	Картометрический метод	0.2	-
1241	529734.50	4191332.20	Картометрический метод	0.2	-
1242	529685.35	4191266.10	Картометрический метод	0.2	-
1243	529658.70	4191242.65	Картометрический метод	0.2	-
1244	529660.85	4191225.35	Картометрический метод	0.2	-
1245	529680.35	4191206.35	Картометрический метод	0.2	-

2. Сведения о характерных точках границ объекта					
Обозначение характерных точек части границы	Координаты, м		Метод определения координат характерной точки	Средняя квадратическая погрешность положения характерной точки (Mt), м	Описание обозначения точки на местности (при наличии)
	X	Y			
1	2	3	4	5	6
1246	529709.65	4191172.10	Картометрический метод	0.2	-
1247	529746.55	4191149.45	Картометрический метод	0.2	-
1248	529789.00	4191140.40	Картометрический метод	0.2	-
1249	529785.30	4191126.85	Картометрический метод	0.2	-
1250	529713.95	4191137.50	Картометрический метод	0.2	-
1251	529673.30	4191158.15	Картометрический метод	0.2	-
1252	529642.05	4191194.30	Картометрический метод	0.2	-
1253	529634.20	4191205.75	Картометрический метод	0.2	-
1254	529601.50	4191203.45	Картометрический метод	0.2	-
1255	529563.30	4191183.70	Картометрический метод	0.2	-
1256	529475.45	4191130.55	Картометрический метод	0.2	-
1257	529414.35	4191095.15	Картометрический метод	0.2	-
1258	529310.95	4191055.30	Картометрический метод	0.2	-
1259	529301.00	4191080.20	Картометрический метод	0.2	-
1260	529381.30	4191121.65	Картометрический метод	0.2	-
1261	529423.30	4191145.30	Картометрический метод	0.2	-
1262	529436.60	4191160.85	Картометрический метод	0.2	-
1263	529453.75	4191172.65	Картометрический метод	0.2	-
1264	529509.30	4191190.70	Картометрический метод	0.2	-
1265	529543.60	4191216.15	Картометрический метод	0.2	-
1266	529599.05	4191243.80	Картометрический метод	0.2	-
1267	529661.95	4191288.90	Картометрический метод	0.2	-
1268	529703.70	4191335.65	Картометрический метод	0.2	-
1269	529781.35	4191431.00	Картометрический метод	0.2	-
1270	529811.05	4191512.25	Картометрический метод	0.2	-
1271	529833.40	4191568.35	Картометрический метод	0.2	-

2. Сведения о характерных точках границ объекта					
Обозначение характерных точек части границы	Координаты, м		Метод определения координат характерной точки	Средняя квадратическая погрешность положения характерной точки (Mt), м	Описание обозначения точки на местности (при наличии)
	X	Y			
1	2	3	4	5	6
1236	529852.40	4191589.75	Картометрический метод	0.2	-
B-025					
1272	532943.10	4193278.60	Картометрический метод	0.2	-
1273	532948.95	4193259.10	Картометрический метод	0.2	-
1274	532935.30	4193235.70	Картометрический метод	0.2	-
1275	532869.00	4193173.30	Картометрический метод	0.2	-
1276	532783.25	4193128.45	Картометрический метод	0.2	-
1277	532666.25	4193040.65	Картометрический метод	0.2	-
1278	532557.10	4192960.70	Картометрический метод	0.2	-
1279	532541.50	4192958.75	Картометрический метод	0.2	-
1280	532537.60	4192986.05	Картометрический метод	0.2	-
1281	532555.15	4193009.45	Картометрический метод	0.2	-
1282	532564.90	4193042.60	Картометрический метод	0.2	-
1283	532677.95	4193128.40	Картометрический метод	0.2	-
1284	532716.95	4193181.10	Картометрический метод	0.2	-
1285	532796.90	4193214.25	Картометрический метод	0.2	-
1286	532859.25	4193249.35	Картометрический метод	0.2	-
1272	532943.10	4193278.60	Картометрический метод	0.2	-
B-026					
1287	532858.20	4193566.60	Картометрический метод	0.2	-
1288	532874.75	4193537.55	Картометрический метод	0.2	-
1289	532879.85	4193505.90	Картометрический метод	0.2	-
1290	532875.60	4193441.70	Картометрический метод	0.2	-
1291	532864.45	4193416.05	Картометрический метод	0.2	-
1292	532846.85	4193413.60	Картометрический метод	0.2	-
1293	532827.15	4193430.80	Картометрический метод	0.2	-

2. Сведения о характерных точках границ объекта					
Обозначение характерных точек части границы	Координаты, м		Метод определения координат характерной точки	Средняя квадратическая погрешность положения характерной точки (M <sub>t</sub> ), м	Описание обозначения точки на местности (при наличии)
	X	Y			
1	2	3	4	5	6
1294	532804.60	4193434.45	Картометрический метод	0.2	-
1295	532778.70	4193432.65	Картометрический метод	0.2	-
1296	532767.20	4193414.45	Картометрический метод	0.2	-
1297	532769.40	4193351.90	Картометрический метод	0.2	-
1298	532765.60	4193329.70	Картометрический метод	0.2	-
1299	532712.30	4193307.50	Картометрический метод	0.2	-
1300	532680.00	4193304.85	Картометрический метод	0.2	-
1301	532664.65	4193315.35	Картометрический метод	0.2	-
1302	532651.70	4193352.70	Картометрический метод	0.2	-
1303	532631.40	4193388.15	Картометрический метод	0.2	-
1304	532631.20	4193418.75	Картометрический метод	0.2	-
1305	532664.70	4193449.35	Картометрический метод	0.2	-
1306	532715.25	4193472.65	Картометрический метод	0.2	-
1307	532767.50	4193469.80	Картометрический метод	0.2	-
1308	532810.00	4193460.70	Картометрический метод	0.2	-
1309	532837.35	4193483.75	Картометрический метод	0.2	-
1310	532846.50	4193524.60	Картометрический метод	0.2	-
1311	532846.30	4193563.20	Картометрический метод	0.2	-
1287	532858.20	4193566.60	Картометрический метод	0.2	-
В-027					
1312	532268.05	4193075.65	Картометрический метод	0.2	-
1313	532256.85	4193046.65	Картометрический метод	0.2	-
1314	532209.50	4192996.00	Картометрический метод	0.2	-
1315	532108.65	4192933.10	Картометрический метод	0.2	-
1316	532019.10	4192889.65	Картометрический метод	0.2	-
1317	531948.55	4192856.00	Картометрический метод	0.2	-



2. Сведения о характерных точках границ объекта					
Обозначение характерных точек части границы	Координаты, м		Метод определения координат характерной точки	Средняя квадратическая погрешность положения характерной точки (Mt), м	Описание обозначения точки на местности (при наличии)
	X	Y			
1	2	3	4	5	6
1318	531872.45	4192806.95	Картометрический метод	0.2	-
1319	531790.50	4192767.40	Картометрический метод	0.2	-
1320	531771.35	4192767.15	Картометрический метод	0.2	-
1321	531811.90	4192812.55	Картометрический метод	0.2	-
1322	531833.20	4192827.10	Картометрический метод	0.2	-
1323	531863.70	4192848.60	Картометрический метод	0.2	-
1324	531939.20	4192891.65	Картометрический метод	0.2	-
1325	532042.80	4192957.45	Картометрический метод	0.2	-
1326	532170.20	4193021.35	Картометрический метод	0.2	-
1327	532231.65	4193057.80	Картометрический метод	0.2	-
1328	532250.00	4193073.75	Картометрический метод	0.2	-
1312	532268.05	4193075.65	Картометрический метод	0.2	-
B-028					
1329	535190.00	4196659.85	Картометрический метод	0.2	-
1330	535210.00	4196644.20	Картометрический метод	0.2	-
1331	535234.15	4196612.65	Картометрический метод	0.2	-
1332	535236.50	4196578.85	Картометрический метод	0.2	-
1333	535233.00	4196539.05	Картометрический метод	0.2	-
1334	535186.70	4196425.05	Картометрический метод	0.2	-
1335	535187.25	4196379.25	Картометрический метод	0.2	-
1336	535197.50	4196347.55	Картометрический метод	0.2	-
1337	535176.10	4196313.45	Картометрический метод	0.2	-
1338	535152.45	4196301.25	Картометрический метод	0.2	-
1339	535130.50	4196316.85	Картометрический метод	0.2	-
1340	535116.35	4196340.55	Картометрический метод	0.2	-
1341	535157.50	4196556.00	Картометрический метод	0.2	-

2. Сведения о характерных точках границ объекта					
Обозначение характерных точек части границы	Координаты, м		Метод определения координат характерной точки	Средняя квадратическая погрешность положения характерной точки (Mt), м	Описание обозначения точки на местности (при наличии)
	X	Y			
1	2	3	4	5	6
1342	535174.50	4196631.80	Картометрический метод	0.2	-
1329	535190.00	4196659.85	Картометрический метод	0.2	-
B-029					
1343	533664.45	4193846.15	Картометрический метод	0.2	-
1344	533685.90	4193838.35	Картометрический метод	0.2	-
1345	533687.85	4193822.75	Картометрический метод	0.2	-
1346	533652.75	4193791.55	Картометрический метод	0.2	-
1347	533555.30	4193731.10	Картометрический метод	0.2	-
1348	533546.90	4193724.00	Картометрический метод	0.2	-
1349	533537.40	4193711.25	Картометрический метод	0.2	-
1350	533538.75	4193684.80	Картометрический метод	0.2	-
1351	533531.55	4193680.70	Картометрический метод	0.2	-
1352	533507.10	4193682.60	Картометрический метод	0.2	-
1353	533478.80	4193648.95	Картометрический метод	0.2	-
1354	533431.00	4193628.20	Картометрический метод	0.2	-
1355	533303.60	4193548.40	Картометрический метод	0.2	-
1356	533278.05	4193540.25	Картометрический метод	0.2	-
1357	533266.70	4193545.75	Картометрический метод	0.2	-
1358	533264.60	4193554.70	Картометрический метод	0.2	-
1359	533280.05	4193579.45	Картометрический метод	0.2	-
1360	533305.15	4193614.55	Картометрический метод	0.2	-
1361	533336.05	4193634.30	Картометрический метод	0.2	-
1362	533368.10	4193651.10	Картометрический метод	0.2	-
1363	533485.10	4193697.90	Картометрический метод	0.2	-
1364	533518.25	4193723.30	Картометрический метод	0.2	-
1365	533561.15	4193772.05	Картометрический метод	0.2	-

2. Сведения о характерных точках границ объекта					
Обозначение характерных точек части границы	Координаты, м		Метод определения координат характерной точки	Средняя квадратическая погрешность положения характерной точки (Mt), м	Описание обозначения точки на местности (при наличии)
	X	Y			
1	2	3	4	5	6
1366	533617.65	4193824.70	Картометрический метод	0.2	-
1343	533664.45	4193846.15	Картометрический метод	0.2	-
В-030					
1367	531694.75	4191263.00	Картометрический метод	0.2	-
1368	531715.60	4191253.80	Картометрический метод	0.2	-
1369	531715.60	4191253.15	Картометрический метод	0.2	-
1370	531654.75	4191235.80	Картометрический метод	0.2	-
1371	531622.70	4191226.05	Картометрический метод	0.2	-
1372	531583.70	4191192.60	Картометрический метод	0.2	-
1373	531557.25	4191168.95	Картометрический метод	0.2	-
1374	531378.85	4191100.70	Картометрический метод	0.2	-
1375	531316.15	4191121.60	Картометрический метод	0.2	-
1376	531236.75	4191128.55	Картометрический метод	0.2	-
1377	531174.05	4191127.15	Картометрический метод	0.2	-
1378	531135.00	4191146.65	Картометрический метод	0.2	-
1379	531146.15	4191156.40	Картометрический метод	0.2	-
1380	531264.60	4191156.40	Картометрический метод	0.2	-
1381	531301.20	4191159.85	Картометрический метод	0.2	-
1382	531324.35	4191152.45	Картометрический метод	0.2	-
1383	531361.05	4191143.30	Картометрический метод	0.2	-
1384	531386.15	4191137.85	Картометрический метод	0.2	-
1385	531424.45	4191151.80	Картометрический метод	0.2	-
1386	531470.40	4191169.70	Картометрический метод	0.2	-
1387	531537.45	4191191.75	Картометрический метод	0.2	-
1388	531574.30	4191215.10	Картометрический метод	0.2	-
1389	531585.65	4191228.60	Картометрический метод	0.2	-

2. Сведения о характерных точках границ объекта					
Обозначение характерных точек части границы	Координаты, м		Метод определения координат характерной точки	Средняя квадратическая погрешность положения характерной точки (Mt), м	Описание обозначения точки на местности (при наличии)
	X	Y			
1	2	3	4	5	6
1390	531606.80	4191242.90	Картометрический метод	0.2	-
1391	531627.10	4191250.40	Картометрический метод	0.2	-
1392	531656.95	4191254.75	Картометрический метод	0.2	-
1393	531677.40	4191261.80	Картометрический метод	0.2	-
1367	531694.75	4191263.00	Картометрический метод	0.2	-
В-031					
1394	530296.25	4191637.85	Картометрический метод	0.2	-
1395	530325.30	4191624.75	Картометрический метод	0.2	-
1396	530337.20	4191597.95	Картометрический метод	0.2	-
1397	530349.10	4191571.15	Картометрический метод	0.2	-
1398	530341.80	4191540.25	Картометрический метод	0.2	-
1399	530303.45	4191530.10	Картометрический метод	0.2	-
1400	530257.25	4191529.55	Картометрический метод	0.2	-
1401	530232.15	4191536.90	Картометрический метод	0.2	-
1402	530216.60	4191550.20	Картометрический метод	0.2	-
1403	530199.20	4191555.75	Картометрический метод	0.2	-
1404	530168.50	4191549.55	Картометрический метод	0.2	-
1405	530153.20	4191541.65	Картометрический метод	0.2	-
1406	530132.05	4191539.45	Картометрический метод	0.2	-
1407	530120.60	4191533.55	Картометрический метод	0.2	-
1408	530088.00	4191523.50	Картометрический метод	0.2	-
1409	530068.85	4191515.55	Картометрический метод	0.2	-
1410	530051.45	4191523.05	Картометрический метод	0.2	-
1411	530076.20	4191544.50	Картометрический метод	0.2	-
1412	530101.10	4191550.60	Картометрический метод	0.2	-
1413	530122.15	4191560.50	Картометрический метод	0.2	-

2. Сведения о характерных точках границ объекта					
Обозначение характерных точек части границы	Координаты, м		Метод определения координат характерной точки	Средняя квадратическая погрешность положения характерной точки (M <sub>t</sub> ), м	Описание обозначения точки на местности (при наличии)
	X	Y			
1	2	3	4	5	6
1414	530135.50	4191570.30	Картометрический метод	0.2	-
1415	530162.50	4191566.80	Картометрический метод	0.2	-
1416	530183.65	4191567.10	Картометрический метод	0.2	-
1417	530198.80	4191586.55	Картометрический метод	0.2	-
1418	530204.25	4191609.70	Картометрический метод	0.2	-
1419	530231.00	4191625.45	Картометрический метод	0.2	-
1420	530275.10	4191635.65	Картометрический метод	0.2	-
1394	530296.25	4191637.85	Картометрический метод	0.2	-
В-032					
1421	534690.95	4195277.70	Картометрический метод	0.2	-
1422	534704.60	4195273.80	Картометрический метод	0.2	-
1423	534690.95	4195254.30	Картометрический метод	0.2	-
1424	534622.70	4195228.95	Картометрический метод	0.2	-
1425	534517.40	4195182.15	Картометрический метод	0.2	-
1426	534476.50	4195158.75	Картометрический метод	0.2	-
1427	534453.10	4195119.75	Картометрический метод	0.2	-
1428	534432.50	4195078.10	Картометрический метод	0.2	-
1429	534414.30	4195070.15	Картометрический метод	0.2	-
1430	534392.00	4195072.40	Картометрический метод	0.2	-
1431	534336.35	4195100.50	Картометрический метод	0.2	-
1432	534330.40	4195107.90	Картометрический метод	0.2	-
1433	534329.15	4195115.15	Картометрический метод	0.2	-
1434	534328.55	4195116.50	Картометрический метод	0.2	-
1435	534348.85	4195136.00	Картометрический метод	0.2	-
1436	534416.30	4195177.90	Картометрический метод	0.2	-
1437	534497.80	4195201.45	Картометрический метод	0.2	-

2. Сведения о характерных точках границ объекта					
Обозначение характерных точек части границы	Координаты, м		Метод определения координат характерной точки	Средняя квадратическая погрешность положения характерной точки (Mt), м	Описание обозначения точки на местности (при наличии)
	X	Y			
1	2	3	4	5	6
1438	534557.30	4195223.35	Картометрический метод	0.2	-
1439	534620.75	4195246.50	Картометрический метод	0.2	-
1421	534690.95	4195277.70	Картометрический метод	0.2	-
B-033					
1440	531626.85	4192701.65	Картометрический метод	0.2	-
1441	531640.90	4192698.60	Картометрический метод	0.2	-
1442	531662.15	4192693.10	Картометрический метод	0.2	-
1443	531668.25	4192678.35	Картометрический метод	0.2	-
1444	531625.25	4192642.70	Картометрический метод	0.2	-
1445	531546.20	4192597.50	Картометрический метод	0.2	-
1446	531477.50	4192575.00	Картометрический метод	0.2	-
1447	531420.45	4192559.70	Картометрический метод	0.2	-
1448	531363.35	4192531.50	Картометрический метод	0.2	-
1449	531281.60	4192509.15	Картометрический метод	0.2	-
1450	531279.45	4192520.25	Картометрический метод	0.2	-
1451	531360.05	4192554.60	Картометрический метод	0.2	-
1452	531410.55	4192582.60	Картометрический метод	0.2	-
1453	531461.05	4192607.40	Картометрический метод	0.2	-
1454	531531.60	4192641.90	Картометрический метод	0.2	-
1455	531599.15	4192687.95	Картометрический метод	0.2	-
1440	531626.85	4192701.65	Картометрический метод	0.2	-
B-034					
1456	533945.75	4194184.45	Картометрический метод	0.2	-
1457	533971.70	4194177.10	Картометрический метод	0.2	-
1458	533999.55	4194170.70	Картометрический метод	0.2	-
1459	534007.25	4194167.90	Картометрический метод	0.2	-

2. Сведения о характерных точках границ объекта					
Обозначение характерных точек части границы	Координаты, м		Метод определения координат характерной точки	Средняя квадратическая погрешность положения характерной точки (Mt), м	Описание обозначения точки на местности (при наличии)
	X	Y			
1	2	3	4	5	6
1460	534016.00	4194156.45	Картометрический метод	0.2	-
1461	534012.30	4194143.90	Картометрический метод	0.2	-
1462	534003.80	4194136.10	Картометрический метод	0.2	-
1463	533987.50	4194134.95	Картометрический метод	0.2	-
1464	533971.15	4194140.50	Картометрический метод	0.2	-
1465	533952.00	4194140.25	Картометрический метод	0.2	-
1466	533929.05	4194134.20	Картометрический метод	0.2	-
1467	533910.00	4194124.35	Картометрический метод	0.2	-
1468	533901.55	4194110.75	Картометрический метод	0.2	-
1469	533895.05	4194091.40	Картометрический метод	0.2	-
1470	533879.05	4194067.15	Картометрический метод	0.2	-
1471	533862.05	4194043.85	Картометрический метод	0.2	-
1472	533844.95	4194030.15	Картометрический метод	0.2	-
1473	533832.55	4194028.05	Картометрический метод	0.2	-
1474	533821.95	4194032.75	Картометрический метод	0.2	-
1475	533815.15	4194041.30	Картометрический метод	0.2	-
1476	533813.00	4194062.45	Картометрический метод	0.2	-
1477	533815.60	4194084.65	Картометрический метод	0.2	-
1478	533842.05	4194117.70	Картометрический метод	0.2	-
1479	533855.15	4194147.70	Картометрический метод	0.2	-
1480	533849.30	4194157.25	Картометрический метод	0.2	-
1481	533853.95	4194168.85	Картометрический метод	0.2	-
1482	533869.35	4194162.30	Картометрический метод	0.2	-
1483	533880.95	4194152.85	Картометрический метод	0.2	-
1484	533911.55	4194156.10	Картометрический метод	0.2	-
1485	533934.40	4194169.90	Картометрический метод	0.2	-

2. Сведения о характерных точках границ объекта					
Обозначение характерных точек части границы	Координаты, м		Метод определения координат характерной точки	Средняя квадратическая погрешность положения характерной точки (Mt), м	Описание обозначения точки на местности (при наличии)
	X	Y			
1	2	3	4	5	6
1456	533945.75	4194184.45	Картометрический метод	0.2	-
B-035					
1486	529581.90	4191674.85	Картометрический метод	0.2	-
1487	529583.95	4191665.25	Картометрический метод	0.2	-
1488	529564.95	4191645.75	Картометрический метод	0.2	-
1489	529469.05	4191621.40	Картометрический метод	0.2	-
1490	529398.20	4191595.50	Картометрический метод	0.2	-
1491	529344.45	4191583.25	Картометрический метод	0.2	-
1492	529308.25	4191557.75	Картометрический метод	0.2	-
1493	529293.00	4191547.90	Картометрический метод	0.2	-
1494	529281.40	4191551.60	Картометрический метод	0.2	-
1495	529307.70	4191598.15	Картометрический метод	0.2	-
1496	529324.75	4191621.50	Картометрический метод	0.2	-
1497	529393.75	4191641.65	Картометрический метод	0.2	-
1498	529468.50	4191661.85	Картометрический метод	0.2	-
1499	529531.95	4191668.45	Картометрический метод	0.2	-
1486	529581.90	4191674.85	Картометрический метод	0.2	-
B-036					
1500	532399.80	4194231.45	Картометрический метод	0.2	-
1501	532411.25	4194223.95	Картометрический метод	0.2	-
1502	532402.35	4194213.95	Картометрический метод	0.2	-
1503	532375.80	4194183.75	Картометрический метод	0.2	-
1504	532362.65	4194159.55	Картометрический метод	0.2	-
1505	532366.80	4194133.60	Картометрический метод	0.2	-
1506	532373.90	4194107.70	Картометрический метод	0.2	-
1507	532394.30	4194093.50	Картометрический метод	0.2	-



2. Сведения о характерных точках границ объекта					
Обозначение характерных точек части границы	Координаты, м		Метод определения координат характерной точки	Средняя квадратическая погрешность положения характерной точки (Mt), м	Описание обозначения точки на местности (при наличии)
	X	Y			
1	2	3	4	5	6
1508	532426.10	4194089.10	Картометрический метод	0.2	-
1509	532461.08	4194086.78	Картометрический метод	0.2	-
1510	532504.60	4194074.95	Картометрический метод	0.2	-
1511	532540.11	4194052.24	Картометрический метод	0.2	-
1512	532577.50	4194014.35	Картометрический метод	0.2	-
1513	532604.95	4193966.10	Картометрический метод	0.2	-
1514	532610.05	4193925.90	Картометрический метод	0.2	-
1515	532612.60	4193879.75	Картометрический метод	0.2	-
1516	532607.50	4193827.70	Картометрический метод	0.2	-
1517	532595.65	4193779.40	Картометрический метод	0.2	-
1518	532556.05	4193716.30	Картометрический метод	0.2	-
1519	532494.40	4193647.20	Картометрический метод	0.2	-
1520	532493.30	4193656.80	Картометрический метод	0.2	-
1521	532519.80	4193690.85	Картометрический метод	0.2	-
1522	532546.35	4193722.00	Картометрический метод	0.2	-
1523	532567.05	4193757.85	Картометрический метод	0.2	-
1524	532587.55	4193808.20	Картометрический метод	0.2	-
1525	532597.65	4193843.95	Картометрический метод	0.2	-
1526	532602.55	4193911.35	Картометрический метод	0.2	-
1527	532596.30	4193947.85	Картометрический метод	0.2	-
1528	532577.55	4193985.15	Картометрический метод	0.2	-
1529	532549.15	4194023.30	Картометрический метод	0.2	-
1530	532518.95	4194049.85	Картометрический метод	0.2	-
1531	532487.00	4194067.75	Картометрический метод	0.2	-
1532	532450.35	4194073.05	Картометрический метод	0.2	-
1533	532413.76	4194074.00	Картометрический метод	0.2	-

2. Сведения о характерных точках границ объекта					
Обозначение характерных точек части границы	Координаты, м		Метод определения координат характерной точки	Средняя квадратическая погрешность положения характерной точки (Mt), м	Описание обозначения точки на местности (при наличии)
	X	Y			
1	2	3	4	5	6
1534	532383.62	4194081.68	Картометрический метод	0.2	-
1535	532368.29	4194093.68	Картометрический метод	0.2	-
1536	532358.58	4194111.56	Картометрический метод	0.2	-
1537	532354.49	4194127.91	Картометрический метод	0.2	-
1538	532354.75	4194143.25	Картометрический метод	0.2	-
1539	532351.80	4194162.05	Картометрический метод	0.2	-
1540	532354.30	4194172.90	Картометрический метод	0.2	-
1541	532357.35	4194178.45	Картометрический метод	0.2	-
1542	532373.90	4194198.65	Картометрический метод	0.2	-
1500	532399.80	4194231.45	Картометрический метод	0.2	-
В-037					
1543	532968.70	4193563.75	Картометрический метод	0.2	-
1544	532990.60	4193538.95	Картометрический метод	0.2	-
1545	532996.65	4193509.30	Картометрический метод	0.2	-
1546	532997.35	4193468.25	Картометрический метод	0.2	-
1547	532981.30	4193441.70	Картометрический метод	0.2	-
1548	532958.90	4193429.00	Картометрический метод	0.2	-
1549	532919.90	4193431.55	Картометрический метод	0.2	-
1550	532909.10	4193447.90	Картометрический метод	0.2	-
1551	532920.50	4193487.35	Картометрический метод	0.2	-
1552	532910.45	4193502.90	Картометрический метод	0.2	-
1553	532921.80	4193537.25	Картометрический метод	0.2	-
1554	532942.40	4193562.50	Картометрический метод	0.2	-
1543	532968.70	4193563.75	Картометрический метод	0.2	-
В-038					
1555	532263.05	4192752.15	Картометрический метод	0.2	-

2. Сведения о характерных точках границ объекта					
Обозначение характерных точек части границы	Координаты, м		Метод определения координат характерной точки	Средняя квадратическая погрешность положения характерной точки (M <sub>t</sub> ), м	Описание обозначения точки на местности (при наличии)
	X	Y			
1	2	3	4	5	6
1556	532280.00	4192743.55	Картометрический метод	0.2	-
1557	532274.90	4192730.55	Картометрический метод	0.2	-
1558	532251.55	4192660.50	Картометрический метод	0.2	-
1559	532247.15	4192631.65	Картометрический метод	0.2	-
1560	532241.65	4192609.45	Картометрический метод	0.2	-
1561	532226.55	4192589.00	Картометрический метод	0.2	-
1562	532212.25	4192584.05	Картометрический метод	0.2	-
1563	532206.65	4192568.55	Картометрический метод	0.2	-
1564	532181.10	4192540.30	Картометрический метод	0.2	-
1565	532169.70	4192529.60	Картометрический метод	0.2	-
1566	532156.30	4192528.45	Картометрический метод	0.2	-
1567	532147.55	4192541.85	Картометрический метод	0.2	-
1568	532147.30	4192563.95	Картометрический метод	0.2	-
1569	532157.70	4192578.55	Картометрический метод	0.2	-
1570	532203.10	4192629.15	Картометрический метод	0.2	-
1571	532219.05	4192657.25	Картометрический метод	0.2	-
1572	532235.70	4192711.40	Картометрический метод	0.2	-
1573	532254.50	4192742.45	Картометрический метод	0.2	-
1555	532263.05	4192752.15	Картометрический метод	0.2	-
В-039					
1574	529060.70	4191866.90	Картометрический метод	0.2	-
1575	529072.35	4191865.65	Картометрический метод	0.2	-
1576	529087.90	4191853.30	Картометрический метод	0.2	-
1577	529080.50	4191831.10	Картометрический метод	0.2	-
1578	529078.85	4191809.90	Картометрический метод	0.2	-
1579	529058.95	4191785.55	Картометрический метод	0.2	-

2. Сведения о характерных точках границ объекта					
Обозначение характерных точек части границы	Координаты, м		Метод определения координат характерной точки	Средняя квадратическая погрешность положения характерной точки (M <sub>t</sub> ), м	Описание обозначения точки на местности (при наличии)
	X	Y			
1	2	3	4	5	6
1580	529047.95	4191770.70	Картометрический метод	0.2	-
1581	529044.55	4191770.50	Картометрический метод	0.2	-
1582	528985.05	4191781.45	Картометрический метод	0.2	-
1583	528967.80	4191786.55	Картометрический метод	0.2	-
1584	528968.25	4191807.50	Картометрический метод	0.2	-
1585	528988.90	4191844.35	Картометрический метод	0.2	-
1586	529008.95	4191853.95	Картометрический метод	0.2	-
1587	529011.70	4191850.80	Картометрический метод	0.2	-
1588	529016.70	4191852.35	Картометрический метод	0.2	-
1589	529042.90	4191859.45	Картометрический метод	0.2	-
1574	529060.70	4191866.90	Картометрический метод	0.2	-
B-040					
1590	531927.15	4192716.15	Картометрический метод	0.2	-
1591	531969.30	4192714.80	Картометрический метод	0.2	-
1592	532012.55	4192702.80	Картометрический метод	0.2	-
1593	532026.95	4192700.10	Картометрический метод	0.2	-
1594	532054.70	4192703.35	Картометрический метод	0.2	-
1595	532069.15	4192695.80	Картометрический метод	0.2	-
1596	532085.70	4192674.85	Картометрический метод	0.2	-
1597	532091.75	4192647.00	Картометрический метод	0.2	-
1598	532092.15	4192613.30	Картометрический метод	0.2	-
1599	532080.25	4192561.20	Картометрический метод	0.2	-
1600	532075.10	4192509.15	Картометрический метод	0.2	-
1601	532078.30	4192478.40	Картометрический метод	0.2	-
1602	532089.25	4192444.85	Картометрический метод	0.2	-
1603	532100.90	4192430.55	Картометрический метод	0.2	-

2. Сведения о характерных точках границ объекта					
Обозначение характерных точек части границы	Координаты, м		Метод определения координат характерной точки	Средняя квадратическая погрешность положения характерной точки (M <sub>t</sub> ), м	Описание обозначения точки на местности (при наличии)
	X	Y			
1	2	3	4	5	6
1604	532108.80	4192408.50	Картометрический метод	0.2	-
1605	532112.96	4192387.87	Картометрический метод	0.2	-
1606	532120.30	4192374.65	Картометрический метод	0.2	-
1607	532138.05	4192363.65	Картометрический метод	0.2	-
1608	532152.55	4192354.20	Картометрический метод	0.2	-
1609	532163.15	4192347.60	Картометрический метод	0.2	-
1610	532181.40	4192343.00	Картометрический метод	0.2	-
1611	532192.90	4192344.10	Картометрический метод	0.2	-
1612	532194.95	4192329.70	Картометрический метод	0.2	-
1613	532182.55	4192327.60	Картометрический метод	0.2	-
1614	532165.25	4192331.25	Картометрический метод	0.2	-
1615	532149.85	4192338.75	Картометрический метод	0.2	-
1616	532128.55	4192354.85	Картометрический метод	0.2	-
1617	532111.20	4192366.20	Картометрический метод	0.2	-
1618	532104.30	4192385.35	Картометрический метод	0.2	-
1619	532099.20	4192410.30	Картометрический метод	0.2	-
1620	532085.50	4192434.20	Картометрический метод	0.2	-
1621	532067.90	4192467.65	Картометрический метод	0.2	-
1622	532064.60	4192503.25	Картометрический метод	0.2	-
1623	532067.90	4192552.40	Картометрический метод	0.2	-
1624	532072.25	4192590.95	Картометрический метод	0.2	-
1625	532080.45	4192627.60	Картометрический метод	0.2	-
1626	532076.30	4192656.45	Картометрический метод	0.2	-
1627	532068.45	4192673.65	Картометрический метод	0.2	-
1628	532040.45	4192691.60	Картометрический метод	0.2	-
1629	532015.55	4192690.35	Картометрический метод	0.2	-

2. Сведения о характерных точках границ объекта					
Обозначение характерных точек части границы	Координаты, м		Метод определения координат характерной точки	Средняя квадратическая погрешность положения характерной точки (M <sub>t</sub> ), м	Описание обозначения точки на местности (при наличии)
	X	Y			
1	2	3	4	5	6
1630	531979.05	4192701.40	Картометрический метод	0.2	-
1631	531949.35	4192702.00	Картометрический метод	0.2	-
1632	531915.85	4192697.75	Картометрический метод	0.2	-
1633	531888.15	4192688.75	Картометрический метод	0.2	-
1634	531869.80	4192676.90	Картометрический метод	0.2	-
1635	531869.75	4192677.10	Картометрический метод	0.2	-
1636	531862.55	4192690.60	Картометрический метод	0.2	-
1637	531888.00	4192704.15	Картометрический метод	0.2	-
1590	531927.15	4192716.15	Картометрический метод	0.2	-
В-041					
1638	529564.15	4192094.70	Картометрический метод	0.2	-
1639	529564.15	4192085.25	Картометрический метод	0.2	-
1640	529539.10	4192070.80	Картометрический метод	0.2	-
1641	529480.65	4192036.30	Картометрический метод	0.2	-
1642	529431.05	4192000.10	Картометрический метод	0.2	-
1643	529395.45	4191967.30	Картометрический метод	0.2	-
1644	529375.95	4191942.25	Картометрический метод	0.2	-
1645	529335.85	4191903.85	Картометрический метод	0.2	-
1646	529303.00	4191861.00	Картометрический метод	0.2	-
1647	529289.05	4191846.55	Картометрический метод	0.2	-
1648	529282.40	4191852.65	Картометрический метод	0.2	-
1649	529300.75	4191877.70	Картометрический метод	0.2	-
1650	529339.20	4191928.35	Картометрический метод	0.2	-
1651	529360.35	4191965.60	Картометрический метод	0.2	-
1652	529381.50	4191999.55	Картометрический метод	0.2	-
1653	529406.55	4192027.40	Картометрический метод	0.2	-

2. Сведения о характерных точках границ объекта					
Обозначение характерных точек части границы	Координаты, м		Метод определения координат характерной точки	Средняя квадратическая погрешность положения характерной точки (Mt), м	Описание обозначения точки на местности (при наличии)
	X	Y			
1	2	3	4	5	6
1654	529443.30	4192044.65	Картометрический метод	0.2	-
1655	529484.55	4192057.45	Картометрический метод	0.2	-
1656	529514.05	4192070.25	Картометрический метод	0.2	-
1657	529549.15	4192089.70	Картометрический метод	0.2	-
1638	529564.15	4192094.70	Картометрический метод	0.2	-
B-042					
1658	533828.05	4195022.35	Картометрический метод	0.2	-
1659	533815.80	4195003.90	Картометрический метод	0.2	-
1660	533788.35	4194976.60	Картометрический метод	0.2	-
1661	533756.05	4194950.20	Картометрический метод	0.2	-
1662	533736.05	4194938.40	Картометрический метод	0.2	-
1663	533709.45	4194920.75	Картометрический метод	0.2	-
1664	533715.20	4194917.00	Картометрический метод	0.2	-
1665	533730.60	4194912.35	Картометрический метод	0.2	-
1666	533731.05	4194907.15	Картометрический метод	0.2	-
1667	533719.30	4194902.25	Картометрический метод	0.2	-
1668	533694.15	4194891.75	Картометрический метод	0.2	-
1669	533681.60	4194886.50	Картометрический метод	0.2	-
1670	533670.45	4194895.25	Картометрический метод	0.2	-
1671	533692.10	4194929.20	Картометрический метод	0.2	-
1672	533707.15	4194953.45	Картометрический метод	0.2	-
1673	533736.40	4194991.35	Картометрический метод	0.2	-
1674	533765.95	4195007.15	Картометрический метод	0.2	-
1675	533795.50	4195021.95	Картометрический метод	0.2	-
1658	533828.05	4195022.35	Картометрический метод	0.2	-
B-043					

2. Сведения о характерных точках границ объекта					
Обозначение характерных точек части границы	Координаты, м		Метод определения координат характерной точки	Средняя квадратическая погрешность положения характерной точки (M <sub>t</sub> ), м	Описание обозначения точки на местности (при наличии)
	X	Y			
1	2	3	4	5	6
1676	532592.00	4194499.40	Картометрический метод	0.2	-
1677	532613.85	4194492.95	Картометрический метод	0.2	-
1678	532609.00	4194478.60	Картометрический метод	0.2	-
1679	532593.65	4194442.65	Картометрический метод	0.2	-
1680	532593.45	4194436.15	Картометрический метод	0.2	-
1681	532574.60	4194396.15	Картометрический метод	0.2	-
1682	532554.60	4194358.95	Картометрический метод	0.2	-
1683	532536.00	4194323.95	Картометрический метод	0.2	-
1684	532520.45	4194303.35	Картометрический метод	0.2	-
1685	532509.30	4194293.25	Картометрический метод	0.2	-
1686	532503.25	4194285.65	Картометрический метод	0.2	-
1687	532476.50	4194266.60	Картометрический метод	0.2	-
1688	532422.25	4194236.35	Картометрический метод	0.2	-
1689	532415.25	4194228.45	Картометрический метод	0.2	-
1690	532403.30	4194236.30	Картометрический метод	0.2	-
1691	532407.60	4194244.90	Картометрический метод	0.2	-
1692	532448.00	4194266.05	Картометрический метод	0.2	-
1693	532497.40	4194300.85	Картометрический метод	0.2	-
1694	532524.90	4194332.00	Картометрический метод	0.2	-
1695	532547.20	4194391.00	Картометрический метод	0.2	-
1696	532566.85	4194434.55	Картометрический метод	0.2	-
1676	532592.00	4194499.40	Картометрический метод	0.2	-
B-044					
1697	531211.10	4192497.85	Картометрический метод	0.2	-
1698	531216.75	4192491.25	Картометрический метод	0.2	-
1699	531204.35	4192487.55	Картометрический метод	0.2	-



2. Сведения о характерных точках границ объекта					
Обозначение характерных точек части границы	Координаты, м		Метод определения координат характерной точки	Средняя квадратическая погрешность положения характерной точки (M <sub>t</sub> ), м	Описание обозначения точки на местности (при наличии)
	X	Y			
1	2	3	4	5	6
1700	531207.65	4192469.00	Картометрический метод	0.2	-
1701	531183.55	4192447.05	Картометрический метод	0.2	-
1702	531078.45	4192395.90	Картометрический метод	0.2	-
1703	531058.10	4192398.00	Картометрический метод	0.2	-
1704	531060.10	4192410.40	Картометрический метод	0.2	-
1705	531107.45	4192454.75	Картометрический метод	0.2	-
1706	531140.55	4192468.35	Картометрический метод	0.2	-
1707	531138.60	4192476.25	Картометрический метод	0.2	-
1697	531211.10	4192497.85	Картометрический метод	0.2	-
В-045					
1708	530208.50	4192044.00	Картометрический метод	0.2	-
1709	530308.85	4192025.10	Картометрический метод	0.2	-
1710	530439.10	4192035.70	Картометрический метод	0.2	-
1711	530440.55	4192024.60	Картометрический метод	0.2	-
1712	530382.60	4191998.45	Картометрический метод	0.2	-
1713	530308.45	4191996.45	Картометрический метод	0.2	-
1714	530217.50	4192030.00	Картометрический метод	0.2	-
1708	530208.50	4192044.00	Картометрический метод	0.2	-
В-046					
1715	535312.80	4195604.80	Картометрический метод	0.2	-
1716	535301.30	4195568.85	Картометрический метод	0.2	-
1717	535289.90	4195526.90	Картометрический метод	0.2	-
1718	535258.60	4195492.70	Картометрический метод	0.2	-
1719	535217.20	4195476.25	Картометрический метод	0.2	-
1720	535208.90	4195510.00	Картометрический метод	0.2	-
1721	535263.85	4195556.45	Картометрический метод	0.2	-

2. Сведения о характерных точках границ объекта					
Обозначение характерных точек части границы	Координаты, м		Метод определения координат характерной точки	Средняя квадратическая погрешность положения характерной точки (M <sub>t</sub> ), м	Описание обозначения точки на местности (при наличии)
	X	Y			
1	2	3	4	5	6
1722	535289.10	4195600.55	Картометрический метод	0.2	-
1715	535312.80	4195604.80	Картометрический метод	0.2	-
B-047					
1723	531885.30	4192006.20	Картометрический метод	0.2	-
1724	531898.80	4191996.75	Картометрический метод	0.2	-
1725	531899.00	4191979.45	Картометрический метод	0.2	-
1726	531901.50	4191975.05	Картометрический метод	0.2	-
1727	531896.90	4191969.55	Картометрический метод	0.2	-
1728	531809.15	4191849.70	Картометрический метод	0.2	-
1729	531787.15	4191822.90	Картометрический метод	0.2	-
1730	531778.10	4191825.85	Картометрический метод	0.2	-
1731	531770.30	4191835.35	Картометрический метод	0.2	-
1732	531813.80	4191887.90	Картометрический метод	0.2	-
1733	531815.55	4191903.30	Картометрический метод	0.2	-
1734	531875.90	4191988.75	Картометрический метод	0.2	-
1723	531885.30	4192006.20	Картометрический метод	0.2	-
B-048					
1735	529878.45	4191801.90	Картометрический метод	0.2	-
1736	529901.70	4191790.65	Картометрический метод	0.2	-
1737	529876.90	4191774.90	Картометрический метод	0.2	-
1738	529867.25	4191778.65	Картометрический метод	0.2	-
1739	529838.45	4191770.55	Картометрический метод	0.2	-
1740	529819.25	4191768.40	Картометрический метод	0.2	-
1741	529782.95	4191748.70	Картометрический метод	0.2	-
1742	529746.55	4191738.60	Картометрический метод	0.2	-
1743	529715.50	4191755.50	Картометрический метод	0.2	-

2. Сведения о характерных точках границ объекта					
Обозначение характерных точек части границы	Координаты, м		Метод определения координат характерной точки	Средняя квадратическая погрешность положения характерной точки (M <sub>t</sub> ), м	Описание обозначения точки на местности (при наличии)
	X	Y			
1	2	3	4	5	6
1744	529788.15	4191791.10	Картометрический метод	0.2	-
1745	529830.55	4191789.70	Картометрический метод	0.2	-
1735	529878.45	4191801.90	Картометрический метод	0.2	-
B-049					
1746	529837.40	4192094.95	Картометрический метод	0.2	-
1747	529932.55	4192068.45	Картометрический метод	0.2	-
1748	530017.40	4192055.05	Картометрический метод	0.2	-
1749	530044.85	4192042.20	Картометрический метод	0.2	-
1750	530044.50	4192035.55	Картометрический метод	0.2	-
1751	530015.80	4192032.05	Картометрический метод	0.2	-
1752	529844.55	4192066.80	Картометрический метод	0.2	-
1753	529832.60	4192079.10	Картометрический метод	0.2	-
1746	529837.40	4192094.95	Картометрический метод	0.2	-
B-050					
1754	530240.80	4191758.40	Картометрический метод	0.2	-
1755	530258.50	4191729.75	Картометрический метод	0.2	-
1756	530258.75	4191708.60	Картометрический метод	0.2	-
1757	530283.85	4191703.15	Картометрический метод	0.2	-
1758	530308.75	4191711.15	Картометрический метод	0.2	-
1759	530370.05	4191735.05	Картометрический метод	0.2	-
1760	530400.60	4191750.85	Картометрический метод	0.2	-
1761	530402.60	4191745.10	Картометрический метод	0.2	-
1762	530349.15	4191711.70	Картометрический метод	0.2	-
1763	530287.95	4191685.85	Картометрический метод	0.2	-
1764	530259.10	4191683.55	Картометрический метод	0.2	-
1765	530230.40	4191671.65	Картометрический метод	0.2	-

2. Сведения о характерных точках границ объекта					
Обозначение характерных точек части границы	Координаты, м		Метод определения координат характерной точки	Средняя квадратическая погрешность положения характерной точки (M <sub>t</sub> ), м	Описание обозначения точки на местности (при наличии)
	X	Y			
1	2	3	4	5	6
1766	530193.80	4191675.05	Картометрический метод	0.2	-
1767	530216.65	4191690.70	Картометрический метод	0.2	-
1768	530234.00	4191690.95	Картометрический метод	0.2	-
1769	530247.10	4191716.15	Картометрический метод	0.2	-
1770	530241.20	4191725.70	Картометрический метод	0.2	-
1771	530227.45	4191750.55	Картометрический метод	0.2	-
1754	530240.80	4191758.40	Картометрический метод	0.2	-
B-051					
1772	530682.75	4192049.70	Картометрический метод	0.2	-
1773	530759.70	4192013.45	Картометрический метод	0.2	-
1774	530786.95	4191990.10	Картометрический метод	0.2	-
1775	530784.20	4191970.80	Картометрический метод	0.2	-
1776	530758.25	4191964.35	Картометрический метод	0.2	-
1777	530671.90	4192032.75	Картометрический метод	0.2	-
1778	530670.05	4192045.45	Картометрический метод	0.2	-
1772	530682.75	4192049.70	Картометрический метод	0.2	-
B-052					
1779	530486.80	4191632.60	Картометрический метод	0.2	-
1780	530504.45	4191609.70	Картометрический метод	0.2	-
1781	530516.25	4191588.70	Картометрический метод	0.2	-
1782	530537.50	4191581.25	Картометрический метод	0.2	-
1783	530564.65	4191566.20	Картометрический метод	0.2	-
1784	530572.60	4191549.00	Картометрический метод	0.2	-
1785	530555.35	4191541.05	Картометрический метод	0.2	-
1786	530499.35	4191555.75	Картометрический метод	0.2	-
1787	530477.85	4191582.40	Картометрический метод	0.2	-

2. Сведения о характерных точках границ объекта					
Обозначение характерных точек части границы	Координаты, м		Метод определения координат характерной точки	Средняя квадратическая погрешность положения характерной точки (M <sub>t</sub> ), м	Описание обозначения точки на местности (при наличии)
	X	Y			
1	2	3	4	5	6
1788	530467.85	4191611.15	Картометрический метод	0.2	-
1779	530486.80	4191632.60	Картометрический метод	0.2	-
В-053					
1789	533979.25	4194997.25	Картометрический метод	0.2	-
1790	533981.65	4194996.40	Картометрический метод	0.2	-
1791	533986.55	4194988.75	Картометрический метод	0.2	-
1792	533972.35	4194972.20	Картометрический метод	0.2	-
1793	533945.65	4194960.30	Картометрический метод	0.2	-
1794	533913.30	4194940.65	Картометрический метод	0.2	-
1795	533887.45	4194939.35	Картометрический метод	0.2	-
1796	533872.10	4194940.15	Картометрический метод	0.2	-
1797	533865.20	4194941.40	Картометрический метод	0.2	-
1798	533857.80	4194952.15	Картометрический метод	0.2	-
1799	533865.15	4194965.75	Картометрический метод	0.2	-
1800	533895.60	4194978.85	Картометрический метод	0.2	-
1801	533959.75	4194993.55	Картометрический метод	0.2	-
1789	533979.25	4194997.25	Картометрический метод	0.2	-
В-054					
1802	533845.45	4193867.25	Картометрический метод	0.2	-
1803	533849.60	4193849.95	Картометрический метод	0.2	-
1804	533834.15	4193805.20	Картометрический метод	0.2	-
1805	533815.60	4193777.05	Картометрический метод	0.2	-
1806	533792.55	4193754.65	Картометрический метод	0.2	-
1807	533779.25	4193753.30	Картометрический метод	0.2	-
1808	533775.70	4193765.85	Картометрический метод	0.2	-
1809	533809.50	4193834.70	Картометрический метод	0.2	-

2. Сведения о характерных точках границ объекта					
Обозначение характерных точек части границы	Координаты, м		Метод определения координат характерной точки	Средняя квадратическая погрешность положения характерной точки (Mt), м	Описание обозначения точки на местности (при наличии)
	X	Y			
1	2	3	4	5	6
1810	533822.80	4193858.95	Картометрический метод	0.2	-
1802	533845.45	4193867.25	Картометрический метод	0.2	-
B-055					
1811	529249.65	4191769.20	Картометрический метод	0.2	-
1812	529258.85	4191766.10	Картометрический метод	0.2	-
1813	529258.00	4191755.25	Картометрический метод	0.2	-
1814	529234.35	4191741.35	Картометрический метод	0.2	-
1815	529194.80	4191716.90	Картометрический метод	0.2	-
1816	529160.30	4191697.95	Картометрический метод	0.2	-
1817	529140.55	4191678.20	Картометрический метод	0.2	-
1818	529124.40	4191662.05	Картометрический метод	0.2	-
1819	529111.60	4191647.05	Картометрический метод	0.2	-
1820	529101.60	4191643.40	Картометрический метод	0.2	-
1821	529098.00	4191652.90	Картометрический метод	0.2	-
1822	529106.35	4191667.05	Картометрический метод	0.2	-
1823	529123.30	4191687.65	Картометрический метод	0.2	-
1824	529150.30	4191709.90	Картометрический метод	0.2	-
1825	529178.40	4191732.45	Картометрический метод	0.2	-
1826	529230.70	4191760.30	Картометрический метод	0.2	-
1811	529249.65	4191769.20	Картометрический метод	0.2	-
B-056					
1827	533712.95	4194522.30	Картометрический метод	0.2	-
1828	533719.80	4194511.80	Картометрический метод	0.2	-
1829	533721.80	4194504.10	Картометрический метод	0.2	-
1830	533735.30	4194496.60	Картометрический метод	0.2	-
1831	533755.50	4194489.15	Картометрический метод	0.2	-

2. Сведения о характерных точках границ объекта					
Обозначение характерных точек части границы	Координаты, м		Метод определения координат характерной точки	Средняя квадратическая погрешность положения характерной точки (M <sub>t</sub> ), м	Описание обозначения точки на местности (при наличии)
	X	Y			
1	2	3	4	5	6
1832	533770.90	4194479.70	Картометрический метод	0.2	-
1833	533781.60	4194468.30	Картометрический метод	0.2	-
1834	533778.85	4194454.80	Картометрический метод	0.2	-
1835	533772.30	4194444.10	Картометрический метод	0.2	-
1836	533763.80	4194438.55	Картометрический метод	0.2	-
1837	533752.30	4194432.30	Картометрический метод	0.2	-
1838	533743.65	4194434.10	Картометрический метод	0.2	-
1839	533732.05	4194444.55	Картометрический метод	0.2	-
1840	533723.30	4194453.10	Картометрический метод	0.2	-
1841	533724.15	4194462.75	Картометрический метод	0.2	-
1842	533724.05	4194474.30	Картометрический метод	0.2	-
1843	533723.95	4194482.95	Картометрический метод	0.2	-
1844	533721.00	4194489.65	Картометрический метод	0.2	-
1845	533714.20	4194496.30	Картометрический метод	0.2	-
1846	533705.60	4194495.25	Картометрический метод	0.2	-
1847	533696.95	4194498.05	Картометрический метод	0.2	-
1848	533689.15	4194508.50	Картометрический метод	0.2	-
1849	533696.65	4194522.10	Картометрический метод	0.2	-
1827	533712.95	4194522.30	Картометрический метод	0.2	-
B-057					
1850	535563.95	4195992.00	Картометрический метод	0.2	-
1851	535579.90	4195982.25	Картометрический метод	0.2	-
1852	535535.15	4195910.05	Картометрический метод	0.2	-
1853	535502.05	4195861.90	Картометрический метод	0.2	-
1854	535458.65	4195843.45	Картометрический метод	0.2	-
1855	535501.65	4195897.70	Картометрический метод	0.2	-

2. Сведения о характерных точках границ объекта					
Обозначение характерных точек части границы	Координаты, м		Метод определения координат характерной точки	Средняя квадратическая погрешность положения характерной точки (M <sub>t</sub> ), м	Описание обозначения точки на местности (при наличии)
	X	Y			
1	2	3	4	5	6
1856	535548.40	4195967.95	Картометрический метод	0.2	-
1850	535563.95	4195992.00	Картометрический метод	0.2	-
В-058					
1857	532057.85	4193189.50	Картометрический метод	0.2	-
1858	532047.45	4193180.70	Картометрический метод	0.2	-
1859	532021.70	4193169.80	Картометрический метод	0.2	-
1860	531995.95	4193157.90	Картометрический метод	0.2	-
1861	531970.15	4193149.90	Картометрический метод	0.2	-
1862	531932.10	4193128.20	Картометрический метод	0.2	-
1863	531911.15	4193116.40	Картометрический метод	0.2	-
1864	531869.20	4193094.70	Картометрический метод	0.2	-
1865	531822.50	4193074.85	Картометрический метод	0.2	-
1866	531785.30	4193059.95	Картометрический метод	0.2	-
1867	531730.85	4193045.80	Картометрический метод	0.2	-
1868	531734.50	4193060.30	Картометрический метод	0.2	-
1869	531777.45	4193075.25	Картометрический метод	0.2	-
1870	531808.05	4193081.40	Картометрический метод	0.2	-
1871	531850.95	4193098.35	Картометрический метод	0.2	-
1872	531890.10	4193113.25	Картометрический метод	0.2	-
1873	531929.10	4193135.90	Картометрический метод	0.2	-
1874	531965.35	4193150.80	Картометрический метод	0.2	-
1875	531999.65	4193168.55	Картометрический метод	0.2	-
1876	532028.30	4193176.60	Картометрический метод	0.2	-
1877	532043.50	4193189.30	Картометрический метод	0.2	-
1857	532057.85	4193189.50	Картометрический метод	0.2	-
В-059					



2. Сведения о характерных точках границ объекта					
Обозначение характерных точек части границы	Координаты, м		Метод определения координат характерной точки	Средняя квадратическая погрешность положения характерной точки (M <sub>t</sub> ), м	Описание обозначения точки на местности (при наличии)
	X	Y			
1	2	3	4	5	6
1878	530099.40	4191386.95	Картометрический метод	0.2	-
1879	530134.20	4191375.85	Картометрический метод	0.2	-
1880	530167.00	4191366.65	Картометрический метод	0.2	-
1881	530199.95	4191349.75	Картометрический метод	0.2	-
1882	530230.65	4191355.90	Картометрический метод	0.2	-
1883	530261.45	4191354.40	Картометрический метод	0.2	-
1884	530244.50	4191329.15	Картометрический метод	0.2	-
1885	530223.35	4191326.95	Картометрический метод	0.2	-
1886	530198.30	4191330.45	Картометрический метод	0.2	-
1887	530178.85	4191345.60	Картометрический метод	0.2	-
1888	530142.15	4191356.70	Картометрический метод	0.2	-
1889	530097.70	4191371.55	Картометрический метод	0.2	-
1878	530099.40	4191386.95	Картометрический метод	0.2	-
B-060					
1890	530606.35	4192075.75	Картометрический метод	0.2	-
1891	530647.15	4192064.75	Картометрический метод	0.2	-
1892	530626.90	4192041.95	Картометрический метод	0.2	-
1893	530635.30	4192015.10	Картометрический метод	0.2	-
1894	530625.55	4191997.65	Картометрический метод	0.2	-
1895	530578.05	4192037.55	Картометрический метод	0.2	-
1896	530578.80	4192054.80	Картометрический метод	0.2	-
1890	530606.35	4192075.75	Картометрический метод	0.2	-
B-061					
1897	528647.80	4191589.70	Картометрический метод	0.2	-
1898	528657.50	4191584.00	Картометрический метод	0.2	-
1899	528665.45	4191564.85	Картометрический метод	0.2	-

2. Сведения о характерных точках границ объекта					
Обозначение характерных точек части границы	Координаты, м		Метод определения координат характерной точки	Средняя квадратическая погрешность положения характерной точки (M <sub>t</sub> ), м	Описание обозначения точки на местности (при наличии)
	X	Y			
1	2	3	4	5	6
1900	528662.00	4191534.05	Картометрический метод	0.2	-
1901	528652.90	4191493.50	Картометрический метод	0.2	-
1902	528643.75	4191460.65	Картометрический метод	0.2	-
1903	528628.30	4191462.35	Картометрический метод	0.2	-
1904	528624.00	4191496.95	Картометрический метод	0.2	-
1905	528638.90	4191535.65	Картометрический метод	0.2	-
1906	528640.40	4191568.40	Картометрический метод	0.2	-
1897	528647.80	4191589.70	Картометрический метод	0.2	-
В-062					
1907	532251.55	4193262.20	Картометрический метод	0.2	-
1908	532244.05	4193247.65	Картометрический метод	0.2	-
1909	532212.85	4193210.70	Картометрический метод	0.2	-
1910	532186.30	4193185.30	Картометрический метод	0.2	-
1911	532154.90	4193166.65	Картометрический метод	0.2	-
1912	532098.65	4193142.85	Картометрический метод	0.2	-
1913	532065.30	4193127.00	Картометрический метод	0.2	-
1914	532035.70	4193117.00	Картометрический метод	0.2	-
1915	532016.60	4193111.00	Картометрический метод	0.2	-
1916	532027.00	4193120.75	Картометрический метод	0.2	-
1917	532101.35	4193155.40	Картометрический метод	0.2	-
1918	532145.20	4193177.10	Картометрический метод	0.2	-
1919	532189.00	4193200.75	Картометрический метод	0.2	-
1920	532212.70	4193226.10	Картометрический метод	0.2	-
1921	532235.35	4193257.15	Картометрический метод	0.2	-
1907	532251.55	4193262.20	Картометрический метод	0.2	-
В-063					

2. Сведения о характерных точках границ объекта					
Обозначение характерных точек части границы	Координаты, м		Метод определения координат характерной точки	Средняя квадратическая погрешность положения характерной точки (M <sub>t</sub> ), м	Описание обозначения точки на местности (при наличии)
	X	Y			
1	2	3	4	5	6
1922	535216.25	4196795.50	Картометрический метод	0.2	-
1923	535232.30	4196773.85	Картометрический метод	0.2	-
1924	535214.85	4196743.75	Картометрический метод	0.2	-
1925	535167.50	4196723.25	Картометрический метод	0.2	-
1926	535149.50	4196742.95	Картометрический метод	0.2	-
1927	535182.80	4196773.20	Картометрический метод	0.2	-
1922	535216.25	4196795.50	Картометрический метод	0.2	-
В-064					
1928	529937.50	4191406.05	Картометрический метод	0.2	-
1929	529972.20	4191404.55	Картометрический метод	0.2	-
1930	530006.85	4191401.15	Картометрический метод	0.2	-
1931	530033.85	4191395.75	Картометрический метод	0.2	-
1932	530037.80	4191390.00	Картометрический метод	0.2	-
1933	530010.95	4191381.95	Картометрический метод	0.2	-
1934	529980.20	4191381.55	Картометрический метод	0.2	-
1935	529937.75	4191390.65	Картометрический метод	0.2	-
1936	529903.05	4191392.15	Картометрический метод	0.2	-
1937	529870.50	4191380.15	Картометрический метод	0.2	-
1938	529847.50	4191376.00	Картометрический метод	0.2	-
1939	529874.15	4191395.60	Картометрический метод	0.2	-
1940	529906.75	4191405.65	Картометрический метод	0.2	-
1928	529937.50	4191406.05	Картометрический метод	0.2	-
В-065					
1941	529694.75	4192146.75	Картометрический метод	0.2	-
1942	529742.65	4192132.00	Картометрический метод	0.2	-
1943	529778.25	4192125.30	Картометрический метод	0.2	-

2. Сведения о характерных точках границ объекта					
Обозначение характерных точек части границы	Координаты, м		Метод определения координат характерной точки	Средняя квадратическая погрешность положения характерной точки (M <sub>t</sub> ), м	Описание обозначения точки на местности (при наличии)
	X	Y			
1	2	3	4	5	6
1944	529792.75	4192117.80	Картометрический метод	0.2	-
1945	529806.85	4192107.40	Картометрический метод	0.2	-
1946	529787.20	4192093.10	Картометрический метод	0.2	-
1947	529763.25	4192100.85	Картометрический метод	0.2	-
1948	529735.70	4192108.65	Картометрический метод	0.2	-
1949	529703.95	4192124.75	Картометрический метод	0.2	-
1950	529680.00	4192138.10	Картометрический метод	0.2	-
1951	529682.20	4192146.20	Картометрический метод	0.2	-
1941	529694.75	4192146.75	Картометрический метод	0.2	-
В-066					
1952	533402.35	4193742.85	Картометрический метод	0.2	-
1953	533408.70	4193717.60	Картометрический метод	0.2	-
1954	533393.60	4193694.30	Картометрический метод	0.2	-
1955	533365.05	4193678.55	Картометрический метод	0.2	-
1956	533337.65	4193658.00	Картометрический метод	0.2	-
1957	533337.80	4193659.90	Картометрический метод	0.2	-
1958	533328.10	4193663.30	Картометрический метод	0.2	-
1959	533325.55	4193670.35	Картометрический метод	0.2	-
1960	533331.25	4193685.65	Картометрический метод	0.2	-
1961	533373.40	4193722.75	Картометрический метод	0.2	-
1962	533395.20	4193729.35	Картометрический метод	0.2	-
1952	533402.35	4193742.85	Картометрический метод	0.2	-
В-067					
1963	532085.25	4192285.95	Картометрический метод	0.2	-
1964	532114.25	4192265.15	Картометрический метод	0.2	-
1965	532129.60	4192263.40	Картометрический метод	0.2	-

2. Сведения о характерных точках границ объекта					
Обозначение характерных точек части границы	Координаты, м		Метод определения координат характерной точки	Средняя квадратическая погрешность положения характерной точки (M <sub>t</sub> ), м	Описание обозначения точки на местности (при наличии)
	X	Y			
1	2	3	4	5	6
1966	532129.75	4192249.95	Картометрический метод	0.2	-
1967	532114.65	4192230.50	Картометрический метод	0.2	-
1968	532088.00	4192212.85	Картометрический метод	0.2	-
1969	532072.70	4192212.65	Картометрический метод	0.2	-
1970	532064.90	4192224.10	Картометрический метод	0.2	-
1971	532080.00	4192245.45	Картометрический метод	0.2	-
1972	532075.90	4192268.50	Картометрический метод	0.2	-
1963	532085.25	4192285.95	Картометрический метод	0.2	-
В-068					
1973	535295.75	4196947.75	Картометрический метод	0.2	-
1974	535311.70	4196938.00	Картометрический метод	0.2	-
1975	535308.00	4196914.05	Картометрический метод	0.2	-
1976	535282.80	4196866.00	Картометрический метод	0.2	-
1977	535252.90	4196881.55	Картометрический метод	0.2	-
1978	535268.45	4196907.60	Картометрический метод	0.2	-
1979	535278.10	4196929.60	Картометрический метод	0.2	-
1980	535278.00	4196937.55	Картометрический метод	0.2	-
1973	535295.75	4196947.75	Картометрический метод	0.2	-
В-069					
1981	529346.10	4191754.60	Картометрический метод	0.2	-
1982	529346.25	4191741.15	Картометрический метод	0.2	-
1983	529312.00	4191711.80	Картометрический метод	0.2	-
1984	529256.80	4191666.80	Картометрический метод	0.2	-
1985	529209.05	4191637.35	Картометрический метод	0.2	-
1986	529212.70	4191652.80	Картометрический метод	0.2	-
1987	529258.45	4191686.10	Картометрический метод	0.2	-

2. Сведения о характерных точках границ объекта					
Обозначение характерных точек части границы	Координаты, м		Метод определения координат характерной точки	Средняя квадратическая погрешность положения характерной точки (M <sub>t</sub> ), м	Описание обозначения точки на местности (при наличии)
	X	Y			
1	2	3	4	5	6
1988	529286.95	4191713.40	Картометрический метод	0.2	-
1981	529346.10	4191754.60	Картометрический метод	0.2	-
B-070					
1989	533750.35	4194602.65	Картометрический метод	0.2	-
1990	533766.70	4194599.95	Картометрический метод	0.2	-
1991	533784.00	4194593.45	Картометрический метод	0.2	-
1992	533790.85	4194582.00	Картометрический метод	0.2	-
1993	533791.00	4194569.50	Картометрический метод	0.2	-
1994	533780.60	4194553.95	Картометрический метод	0.2	-
1995	533765.35	4194548.00	Картометрический метод	0.2	-
1996	533748.05	4194554.50	Картометрический метод	0.2	-
1997	533741.15	4194570.80	Картометрический метод	0.2	-
1998	533741.00	4194583.30	Картометрический метод	0.2	-
1999	533740.85	4194596.75	Картометрический метод	0.2	-
1989	533750.35	4194602.65	Картометрический метод	0.2	-
B-071					
2000	530370.85	4191673.45	Картометрический метод	0.2	-
2001	530388.25	4191664.05	Картометрический метод	0.2	-
2002	530384.70	4191644.75	Картометрический метод	0.2	-
2003	530359.95	4191621.35	Картометрический метод	0.2	-
2004	530344.40	4191632.70	Картометрический метод	0.2	-
2005	530338.50	4191646.10	Картометрический метод	0.2	-
2006	530326.75	4191661.35	Картометрический метод	0.2	-
2007	530340.05	4191673.05	Картометрический метод	0.2	-
2000	530370.85	4191673.45	Картометрический метод	0.2	-
B-072					

2. Сведения о характерных точках границ объекта					
Обозначение характерных точек части границы	Координаты, м		Метод определения координат характерной точки	Средняя квадратическая погрешность положения характерной точки (M <sub>t</sub> ), м	Описание обозначения точки на местности (при наличии)
	X	Y			
1	2	3	4	5	6
2008	534162.30	4194523.15	Картометрический метод	0.2	-
2009	534174.80	4194522.30	Картометрический метод	0.2	-
2010	534188.35	4194510.00	Картометрический метод	0.2	-
2011	534196.15	4194497.55	Картометрический метод	0.2	-
2012	534193.45	4194479.25	Картометрический метод	0.2	-
2013	534200.40	4194461.05	Картометрический метод	0.2	-
2014	534201.50	4194444.70	Картометрический метод	0.2	-
2015	534191.10	4194435.90	Картометрический метод	0.2	-
2016	534184.30	4194442.55	Картометрический метод	0.2	-
2017	534190.00	4194448.40	Картометрический метод	0.2	-
2018	534187.00	4194458.95	Картометрический метод	0.2	-
2019	534177.20	4194477.10	Картометрический метод	0.2	-
2020	534163.80	4194476.95	Картометрический метод	0.2	-
2021	534156.00	4194489.35	Картометрический метод	0.2	-
2022	534155.70	4194513.40	Картометрический метод	0.2	-
2008	534162.30	4194523.15	Картометрический метод	0.2	-
B-073					
2023	534301.00	4194630.75	Картометрический метод	0.2	-
2024	534319.25	4194625.20	Картометрический метод	0.2	-
2025	534329.00	4194612.80	Картометрический метод	0.2	-
2026	534330.15	4194595.50	Картометрический метод	0.2	-
2027	534321.70	4194580.95	Картометрический метод	0.2	-
2028	534309.20	4194583.70	Картометрический метод	0.2	-
2029	534293.00	4194574.80	Картометрический метод	0.2	-
2030	534277.70	4194573.65	Картометрический метод	0.2	-
2031	534272.75	4194586.10	Картометрический метод	0.2	-

2. Сведения о характерных точках границ объекта					
Обозначение характерных точек части границы	Координаты, м		Метод определения координат характерной точки	Средняя квадратическая погрешность положения характерной точки (M <sub>t</sub> ), м	Описание обозначения точки на местности (при наличии)
	X	Y			
1	2	3	4	5	6
2032	534290.75	4194602.70	Картометрический метод	0.2	-
2033	534288.70	4194618.10	Картометрический метод	0.2	-
2023	534301.00	4194630.75	Картометрический метод	0.2	-
B-074					
2034	530221.05	4191504.05	Картометрический метод	0.2	-
2035	530236.65	4191485.00	Картометрический метод	0.2	-
2036	530209.75	4191484.65	Картометрический метод	0.2	-
2037	530173.10	4191489.95	Картометрический метод	0.2	-
2038	530150.15	4191480.00	Картометрический метод	0.2	-
2039	530113.70	4191471.85	Картометрический метод	0.2	-
2040	530119.25	4191489.25	Картометрический метод	0.2	-
2041	530126.90	4191493.20	Картометрический метод	0.2	-
2042	530157.55	4191503.20	Картометрический метод	0.2	-
2043	530186.40	4191503.60	Картометрический метод	0.2	-
2034	530221.05	4191504.05	Картометрический метод	0.2	-
B-075					
2044	530271.60	4191314.10	Картометрический метод	0.2	-
2045	530294.75	4191312.45	Картометрический метод	0.2	-
2046	530302.50	4191306.80	Картометрический метод	0.2	-
2047	530273.95	4191283.30	Картометрический метод	0.2	-
2048	530239.70	4191254.00	Картометрический метод	0.2	-
2049	530213.20	4191220.90	Картометрический метод	0.2	-
2050	530214.90	4191238.25	Картометрический метод	0.2	-
2051	530239.40	4191277.10	Картометрический метод	0.2	-
2044	530271.60	4191314.10	Картометрический метод	0.2	-
B-076					



2. Сведения о характерных точках границ объекта					
Обозначение характерных точек части границы	Координаты, м		Метод определения координат характерной точки	Средняя квадратическая погрешность положения характерной точки (Mt), м	Описание обозначения точки на местности (при наличии)
	X	Y			
1	2	3	4	5	6
2052	530642.65	4191488.30	Картометрический метод	0.2	-
2053	530660.35	4191459.65	Картометрический метод	0.2	-
2054	530668.20	4191446.25	Картометрический метод	0.2	-
2055	530654.85	4191436.45	Картометрический метод	0.2	-
2056	530664.60	4191426.95	Картометрический метод	0.2	-
2057	530672.45	4191417.45	Картометрический метод	0.2	-
2058	530657.30	4191398.00	Картометрический метод	0.2	-
2059	530637.85	4191415.05	Картометрический метод	0.2	-
2060	530643.30	4191436.30	Картометрический метод	0.2	-
2061	530641.05	4191461.30	Картометрический метод	0.2	-
2062	530627.45	4191474.60	Картометрический метод	0.2	-
2052	530642.65	4191488.30	Картометрический метод	0.2	-
B-077					
2063	535102.00	4196563.25	Картометрический метод	0.2	-
2064	535122.00	4196545.60	Картометрический метод	0.2	-
2065	535114.65	4196493.75	Картометрический метод	0.2	-
2066	535098.85	4196489.60	Картометрический метод	0.2	-
2067	535096.60	4196513.45	Картометрический метод	0.2	-
2068	535082.35	4196549.10	Картометрический метод	0.2	-
2063	535102.00	4196563.25	Картометрический метод	0.2	-
B-078					
2069	530628.60	4191888.65	Картометрический метод	0.2	-
2070	530650.85	4191873.05	Картометрический метод	0.2	-
2071	530647.70	4191850.45	Картометрический метод	0.2	-
2072	530628.75	4191841.05	Картометрический метод	0.2	-
2073	530602.10	4191858.70	Картометрический метод	0.2	-

2. Сведения о характерных точках границ объекта					
Обозначение характерных точек части границы	Координаты, м		Метод определения координат характерной точки	Средняя квадратическая погрешность положения характерной точки (Mt), м	Описание обозначения точки на местности (при наличии)
	X	Y			
1	2	3	4	5	6
2074	530603.75	4191874.90	Картометрический метод	0.2	-
2069	530628.60	4191888.65	Картометрический метод	0.2	-
B-079					
2075	532843.30	4192955.80	Картометрический метод	0.2	-
2076	532853.00	4192946.30	Картометрический метод	0.2	-
2077	532837.00	4192919.15	Картометрический метод	0.2	-
2078	532821.05	4192889.10	Картометрический метод	0.2	-
2079	532806.85	4192876.45	Картометрический метод	0.2	-
2080	532794.30	4192881.10	Картометрический метод	0.2	-
2081	532803.65	4192903.35	Картометрический метод	0.2	-
2082	532818.80	4192920.85	Картометрический метод	0.2	-
2083	532833.95	4192935.50	Картометрический метод	0.2	-
2084	532833.85	4192943.20	Картометрический метод	0.2	-
2075	532843.30	4192955.80	Картометрический метод	0.2	-
B-080					
2085	530603.25	4191557.10	Картометрический метод	0.2	-
2086	530618.80	4191545.75	Картометрический метод	0.2	-
2087	530636.30	4191532.50	Картометрический метод	0.2	-
2088	530646.05	4191523.00	Картометрический метод	0.2	-
2089	530646.20	4191511.45	Картометрический метод	0.2	-
2090	530617.30	4191513.00	Картометрический метод	0.2	-
2091	530593.95	4191533.85	Картометрический метод	0.2	-
2085	530603.25	4191557.10	Картометрический метод	0.2	-
B-081					
2092	529736.80	4191597.90	Картометрический метод	0.2	-
2093	529727.45	4191580.45	Картометрический метод	0.2	-

2. Сведения о характерных точках границ объекта					
Обозначение характерных точек части границы	Координаты, м		Метод определения координат характерной точки	Средняя квадратическая погрешность положения характерной точки (Mt), м	Описание обозначения точки на местности (при наличии)
	X	Y			
1	2	3	4	5	6
2094	529712.10	4191574.50	Картометрический метод	0.2	-
2095	529697.10	4191545.40	Картометрический метод	0.2	-
2096	529674.15	4191533.60	Картометрический метод	0.2	-
2097	529681.50	4191562.55	Картометрический метод	0.2	-
2098	529694.80	4191572.35	Картометрический метод	0.2	-
2099	529717.60	4191597.65	Картометрический метод	0.2	-
2092	529736.80	4191597.90	Картометрический метод	0.2	-
В-082					
2100	533925.85	4194022.55	Картометрический метод	0.2	-
2101	533932.30	4194015.45	Картометрический метод	0.2	-
2102	533926.00	4194005.10	Картометрический метод	0.2	-
2103	533903.00	4193992.90	Картометрический метод	0.2	-
2104	533880.45	4193988.80	Картометрический метод	0.2	-
2105	533872.45	4193997.30	Картометрический метод	0.2	-
2106	533875.50	4194008.15	Картометрический метод	0.2	-
2107	533909.60	4194020.85	Картометрический метод	0.2	-
2100	533925.85	4194022.55	Картометрический метод	0.2	-
В-083					
2108	530424.55	4191683.75	Картометрический метод	0.2	-
2109	530451.60	4191676.40	Картометрический метод	0.2	-
2110	530463.40	4191659.25	Картометрический метод	0.2	-
2111	530469.30	4191647.75	Картометрический метод	0.2	-
2112	530448.25	4191637.85	Картометрический метод	0.2	-
2113	530421.45	4191629.85	Картометрический метод	0.2	-
2114	530442.30	4191651.25	Картометрический метод	0.2	-
2115	530434.35	4191670.40	Картометрический метод	0.2	-

2. Сведения о характерных точках границ объекта					
Обозначение характерных точек части границы	Координаты, м		Метод определения координат характерной точки	Средняя квадратическая погрешность положения характерной точки (Mt), м	Описание обозначения точки на местности (при наличии)
	X	Y			
1	2	3	4	5	6
2108	530424.55	4191683.75	Картометрический метод	0.2	-
B-084					
2116	533883.60	4194597.60	Картометрический метод	0.2	-
2117	533892.25	4194594.80	Картометрический метод	0.2	-
2118	533896.25	4194582.35	Картометрический метод	0.2	-
2119	533893.50	4194570.75	Картометрический метод	0.2	-
2120	533883.05	4194563.90	Картометрический метод	0.2	-
2121	533868.65	4194566.60	Картометрический метод	0.2	-
2122	533850.35	4194575.05	Картометрический метод	0.2	-
2123	533837.85	4194575.85	Картометрический метод	0.2	-
2124	533841.60	4194584.55	Картометрический метод	0.2	-
2125	533853.10	4194585.65	Картометрический метод	0.2	-
2126	533870.30	4194589.75	Картометрический метод	0.2	-
2127	533876.05	4194587.85	Картометрический метод	0.2	-
2128	533881.80	4194587.95	Картометрический метод	0.2	-
2116	533883.60	4194597.60	Картометрический метод	0.2	-
B-085					
2129	529840.95	4192188.30	Картометрический метод	0.2	-
2130	529850.90	4192183.35	Картометрический метод	0.2	-
2131	529847.25	4192174.75	Картометрический метод	0.2	-
2132	529841.20	4192154.40	Картометрический метод	0.2	-
2133	529840.95	4192137.70	Картометрический метод	0.2	-
2134	529831.55	4192134.05	Картометрический метод	0.2	-
2135	529821.90	4192136.10	Картометрический метод	0.2	-
2136	529820.35	4192144.20	Картометрический метод	0.2	-
2137	529824.75	4192167.95	Картометрический метод	0.2	-

2. Сведения о характерных точках границ объекта					
Обозначение характерных точек части границы	Координаты, м		Метод определения координат характерной точки	Средняя квадратическая погрешность положения характерной точки (M <sub>t</sub> ), м	Описание обозначения точки на местности (при наличии)
	X	Y			
1	2	3	4	5	6
2138	529833.65	4192186.75	Картометрический метод	0.2	-
2129	529840.95	4192188.30	Картометрический метод	0.2	-
В-086					
2139	532764.15	4193572.90	Картометрический метод	0.2	-
2140	532786.10	4193568.10	Картометрический метод	0.2	-
2141	532802.05	4193552.80	Картометрический метод	0.2	-
2142	532800.85	4193537.75	Картометрический метод	0.2	-
2143	532785.75	4193536.35	Картометрический метод	0.2	-
2144	532774.85	4193542.40	Картометрический метод	0.2	-
2145	532762.00	4193551.50	Картометрический метод	0.2	-
2139	532764.15	4193572.90	Картометрический метод	0.2	-
В-087					
2146	529257.20	4191194.20	Картометрический метод	0.2	-
2147	529267.80	4191193.35	Картометрический метод	0.2	-
2148	529301.50	4191189.00	Картометрический метод	0.2	-
2149	529316.90	4191189.20	Картометрический метод	0.2	-
2150	529326.60	4191184.50	Картометрический метод	0.2	-
2151	529322.85	4191176.75	Картометрический метод	0.2	-
2152	529290.10	4191180.15	Картометрический метод	0.2	-
2153	529269.90	4191178.95	Картометрический метод	0.2	-
2154	529250.65	4191180.60	Картометрический метод	0.2	-
2155	529245.75	4191187.30	Картометрический метод	0.2	-
2146	529257.20	4191194.20	Картометрический метод	0.2	-
В-088					
2156	531035.00	4192166.40	Картометрический метод	0.2	-
2157	531044.55	4192152.95	Картометрический метод	0.2	-

2. Сведения о характерных точках границ объекта					
Обозначение характерных точек части границы	Координаты, м		Метод определения координат характерной точки	Средняя квадратическая погрешность положения характерной точки (Mt), м	Описание обозначения точки на местности (при наличии)
	X	Y			
1	2	3	4	5	6
2158	531037.85	4192139.60	Картометрический метод	0.2	-
2159	531014.40	4192137.05	Картометрический метод	0.2	-
2160	531003.25	4192149.25	Картометрический метод	0.2	-
2161	531013.20	4192164.65	Картометрический метод	0.2	-
2156	531035.00	4192166.40	Картометрический метод	0.2	-
B-089					
2162	533670.70	4194614.15	Картометрический метод	0.2	-
2163	533680.30	4194613.35	Картометрический метод	0.2	-
2164	533693.80	4194604.85	Картометрический метод	0.2	-
2165	533697.75	4194594.30	Картометрический метод	0.2	-
2166	533691.10	4194591.30	Картометрический метод	0.2	-
2167	533676.75	4194590.20	Картометрический метод	0.2	-
2168	533661.40	4194590.00	Картометрический метод	0.2	-
2169	533655.60	4194594.75	Картометрический метод	0.2	-
2170	533655.50	4194602.45	Картометрический метод	0.2	-
2171	533663.10	4194611.20	Картометрический метод	0.2	-
2162	533670.70	4194614.15	Картометрический метод	0.2	-
B-090					
2172	529779.65	4192174.30	Картометрический метод	0.2	-
2173	529792.20	4192167.90	Картометрический метод	0.2	-
2174	529796.90	4192154.55	Картометрический метод	0.2	-
2175	529791.65	4192146.20	Картометрический метод	0.2	-
2176	529778.95	4192140.95	Картометрический метод	0.2	-
2177	529766.60	4192158.70	Картометрический метод	0.2	-
2178	529767.40	4192170.95	Картометрический метод	0.2	-
2172	529779.65	4192174.30	Картометрический метод	0.2	-

2. Сведения о характерных точках границ объекта					
Обозначение характерных точек части границы	Координаты, м		Метод определения координат характерной точки	Средняя квадратическая погрешность положения характерной точки (Mt), м	Описание обозначения точки на местности (при наличии)
	X	Y			
1	2	3	4	5	6
B-091					
2179	529295.40	4191140.75	Картометрический метод	0.2	-
2180	529307.95	4191137.10	Картометрический метод	0.2	-
2181	529314.75	4191132.35	Картометрический метод	0.2	-
2182	529318.75	4191122.80	Картометрический метод	0.2	-
2183	529310.20	4191114.00	Картометрический метод	0.2	-
2184	529287.00	4191123.35	Картометрический метод	0.2	-
2185	529284.95	4191132.95	Картометрический метод	0.2	-
2179	529295.40	4191140.75	Картометрический метод	0.2	-
B-092					
2186	533678.65	4193711.25	Картометрический метод	0.2	-
2187	533684.05	4193711.20	Картометрический метод	0.2	-
2188	533685.15	4193711.20	Картометрический метод	0.2	-
2189	533685.60	4193711.20	Картометрический метод	0.2	-
2190	533686.55	4193710.60	Картометрический метод	0.2	-
2191	533718.80	4193683.45	Картометрический метод	0.2	-
2192	533736.05	4193642.45	Картометрический метод	0.2	-
2193	533742.05	4193601.10	Картометрический метод	0.2	-
2194	533738.60	4193553.15	Картометрический метод	0.2	-
2195	533735.65	4193553.40	Картометрический метод	0.2	-
2196	533739.05	4193601.15	Картометрический метод	0.2	-
2197	533733.20	4193641.50	Картометрический метод	0.2	-
2198	533716.15	4193681.95	Картометрический метод	0.2	-
2199	533684.75	4193708.30	Картометрический метод	0.2	-
2200	533666.20	4193708.30	Картометрический метод	0.2	-
2186	533678.65	4193711.25	Картометрический метод	0.2	-

2. Сведения о характерных точках границ объекта					
Обозначение характерных точек части границы	Координаты, м		Метод определения координат характерной точки	Средняя квадратическая погрешность положения характерной точки (Mt), м	Описание обозначения точки на местности (при наличии)
	X	Y			
1	2	3	4	5	6
В-093					
2201	532821.40	4193029.65	Картометрический метод	0.2	-
2202	532828.25	4193018.20	Картометрический метод	0.2	-
2203	532809.20	4193005.45	Картометрический метод	0.2	-
2204	532794.80	4193009.10	Картометрический метод	0.2	-
2205	532801.30	4193026.50	Картометрический метод	0.2	-
2201	532821.40	4193029.65	Картометрический метод	0.2	-
В-094					
2206	531935.25	4192079.05	Картометрический метод	0.2	-
2207	531943.95	4192074.35	Картометрический метод	0.2	-
2208	531942.15	4192061.80	Картометрический метод	0.2	-
2209	531933.60	4192054.00	Картометрический метод	0.2	-
2210	531929.85	4192046.25	Картометрический метод	0.2	-
2211	531923.15	4192045.20	Картометрический метод	0.2	-
2212	531918.35	4192048.00	Картометрический метод	0.2	-
2213	531921.10	4192057.70	Картометрический метод	0.2	-
2214	531925.80	4192067.35	Картометрический метод	0.2	-
2215	531929.55	4192074.15	Картометрический метод	0.2	-
2206	531935.25	4192079.05	Картометрический метод	0.2	-
В-095					
2216	529630.10	4192226.75	Картометрический метод	0.2	-
2217	529631.40	4192224.00	Картометрический метод	0.2	-
2218	529603.75	4192207.75	Картометрический метод	0.2	-
2219	529586.05	4192190.35	Картометрический метод	0.2	-
2220	529556.40	4192169.00	Картометрический метод	0.2	-
2221	529538.40	4192170.30	Картометрический метод	0.2	-



2. Сведения о характерных точках границ объекта					
Обозначение характерных точек части границы	Координаты, м		Метод определения координат характерной точки	Средняя квадратическая погрешность положения характерной точки (M <sub>t</sub> ), м	Описание обозначения точки на местности (при наличии)
	X	Y			
1	2	3	4	5	6
2222	529513.95	4192177.70	Картометрический метод	0.2	-
2223	529493.45	4192179.65	Картометрический метод	0.2	-
2224	529494.35	4192182.55	Картометрический метод	0.2	-
2225	529514.65	4192180.60	Картометрический метод	0.2	-
2226	529538.75	4192173.30	Картометрический метод	0.2	-
2227	529555.70	4192172.05	Картометрический метод	0.2	-
2228	529584.20	4192192.70	Картометрический метод	0.2	-
2229	529601.85	4192210.10	Картометрический метод	0.2	-
2216	529630.10	4192226.75	Картометрический метод	0.2	-
В-096					
2230	532640.15	4192959.05	Картометрический метод	0.2	-
2231	532650.70	4192955.30	Картометрический метод	0.2	-
2232	532652.80	4192942.85	Картометрический метод	0.2	-
2233	532647.10	4192936.05	Картометрический метод	0.2	-
2234	532632.70	4192937.75	Картометрический метод	0.2	-
2235	532632.60	4192948.35	Картометрический метод	0.2	-
2230	532640.15	4192959.05	Картометрический метод	0.2	-
В-097					
2236	529388.25	4191177.60	Картометрический метод	0.2	-
2237	529403.75	4191170.10	Картометрический метод	0.2	-
2238	529403.80	4191164.30	Картометрический метод	0.2	-
2239	529388.45	4191162.20	Картометрический метод	0.2	-
2240	529374.85	4191173.55	Картометрический метод	0.2	-
2236	529388.25	4191177.60	Картометрический метод	0.2	-
В-098					
2241	531961.85	4192101.50	Картометрический метод	0.2	-

2. Сведения о характерных точках границ объекта					
Обозначение характерных точек части границы	Координаты, м		Метод определения координат характерной точки	Средняя квадратическая погрешность положения характерной точки (Mt), м	Описание обозначения точки на местности (при наличии)
	X	Y			
1	2	3	4	5	6
2242	531963.80	4192094.80	Картометрический метод	0.2	-
2243	531957.15	4192090.85	Картометрический метод	0.2	-
2244	531943.75	4192089.75	Картометрический метод	0.2	-
2245	531940.80	4192095.45	Картометрический метод	0.2	-
2246	531943.60	4192101.30	Картометрический метод	0.2	-
2241	531961.85	4192101.50	Картометрический метод	0.2	-
В-099					
2247	531847.25	4192679.75	Картометрический метод	0.2	-
2248	531829.05	4192661.05	Картометрический метод	0.2	-
2249	531815.95	4192632.95	Картометрический метод	0.2	-
2250	531814.40	4192602.15	Картометрический метод	0.2	-
2251	531822.35	4192576.25	Картометрический метод	0.2	-
2252	531839.85	4192555.30	Картометрический метод	0.2	-
2253	531860.20	4192534.35	Картометрический метод	0.2	-
2254	531879.50	4192519.20	Картометрический метод	0.2	-
2255	531880.70	4192499.95	Картометрический метод	0.2	-
2256	531864.70	4192475.70	Картометрический метод	0.2	-
2257	531844.75	4192457.15	Картометрический метод	0.2	-
2258	531821.85	4192448.20	Картометрический метод	0.2	-
2259	531805.50	4192453.80	Картометрический метод	0.2	-
2260	531786.35	4192455.45	Картометрический метод	0.2	-
2261	531735.50	4192462.55	Картометрический метод	0.2	-
2262	531685.05	4192484.50	Картометрический метод	0.2	-
2263	531647.35	4192499.45	Картометрический метод	0.2	-
2264	531593.30	4192514.15	Картометрический метод	0.2	-
2265	531558.70	4192509.85	Картометрический метод	0.2	-

2. Сведения о характерных точках границ объекта					
Обозначение характерных точек части границы	Координаты, м		Метод определения координат характерной точки	Средняя квадратическая погрешность положения характерной точки (M <sub>t</sub> ), м	Описание обозначения точки на местности (при наличии)
	X	Y			
1	2	3	4	5	6
2266	531523.25	4192497.85	Картометрический метод	0.2	-
2267	531493.75	4192474.35	Картометрический метод	0.2	-
2268	531475.25	4192440.50	Картометрический метод	0.2	-
2269	531465.60	4192409.00	Картометрический метод	0.2	-
2270	531454.95	4192260.95	Картометрический метод	0.2	-
2271	531460.45	4192224.60	Картометрический метод	0.2	-
2272	531468.05	4192157.35	Картометрический метод	0.2	-
2273	531479.15	4192119.95	Картометрический метод	0.2	-
2274	531488.50	4192065.20	Картометрический метод	0.2	-
2275	531493.95	4192016.15	Картометрический метод	0.2	-
2276	531501.95	4191994.10	Картометрический метод	0.2	-
2277	531511.05	4191960.55	Картометрический метод	0.2	-
2278	531521.30	4191911.60	Картометрический метод	0.2	-
2279	531518.90	4191875.00	Картометрический метод	0.2	-
2280	531513.60	4191839.30	Картометрический метод	0.2	-
2281	531498.70	4191801.55	Картометрический метод	0.2	-
2282	531478.05	4191761.85	Картометрический метод	0.2	-
2283	531459.95	4191747.15	Картометрический метод	0.2	-
2284	531434.10	4191737.20	Картометрический метод	0.2	-
2285	531410.95	4191742.65	Картометрический метод	0.2	-
2286	531390.30	4191759.00	Картометрический метод	0.2	-
2287	531378.90	4191781.25	Картометрический метод	0.2	-
2288	531368.75	4191805.65	Картометрический метод	0.2	-
2289	531354.85	4191836.30	Картометрический метод	0.2	-
2290	531335.35	4191858.20	Картометрический метод	0.2	-
2291	531318.90	4191864.70	Картометрический метод	0.2	-

2. Сведения о характерных точках границ объекта					
Обозначение характерных точек части границы	Координаты, м		Метод определения координат характерной точки	Средняя квадратическая погрешность положения характерной точки (M <sub>t</sub> ), м	Описание обозначения точки на местности (при наличии)
	X	Y			
1	2	3	4	5	6
2292	531302.40	4191874.10	Картометрический метод	0.2	-
2293	531289.65	4191896.10	Картометрический метод	0.2	-
2294	531284.40	4191927.80	Картометрический метод	0.2	-
2295	531293.65	4191955.85	Картометрический метод	0.2	-
2296	531311.10	4191981.15	Картометрический метод	0.2	-
2297	531330.45	4192021.75	Картометрический метод	0.2	-
2298	531354.80	4192105.85	Картометрический метод	0.2	-
2299	531365.55	4192179.60	Картометрический метод	0.2	-
2300	531361.50	4192206.15	Картометрический метод	0.2	-
2301	531348.35	4192228.65	Картометрический метод	0.2	-
2302	531321.00	4192242.60	Картометрический метод	0.2	-
2303	531281.65	4192240.70	Картометрический метод	0.2	-
2304	531259.60	4192227.75	Картометрический метод	0.2	-
2305	531224.25	4192207.50	Картометрический метод	0.2	-
2306	531149.20	4192146.90	Картометрический метод	0.2	-
2307	531000.90	4192078.75	Картометрический метод	0.2	-
2308	530908.25	4192022.25	Картометрический метод	0.2	-
2309	530818.40	4191953.95	Картометрический метод	0.2	-
2310	530803.20	4191937.85	Картометрический метод	0.2	-
2311	530759.95	4191906.20	Картометрический метод	0.2	-
2312	530758.95	4191902.65	Картометрический метод	0.2	-
2313	530678.90	4191831.15	Картометрический метод	0.2	-
2314	530675.30	4191830.20	Картометрический метод	0.2	-
2315	530639.35	4191782.85	Картометрический метод	0.2	-
2316	530625.45	4191745.30	Картометрический метод	0.2	-
2317	530625.10	4191721.10	Картометрический метод	0.2	-

2. Сведения о характерных точках границ объекта					
Обозначение характерных точек части границы	Координаты, м		Метод определения координат характерной точки	Средняя квадратическая погрешность положения характерной точки (Mt), м	Описание обозначения точки на местности (при наличии)
	X	Y			
1	2	3	4	5	6
2318	530630.80	4191701.60	Картометрический метод	0.2	-
2319	530653.45	4191691.55	Картометрический метод	0.2	-
2320	530685.30	4191684.25	Картометрический метод	0.2	-
2321	530727.75	4191674.20	Картометрический метод	0.2	-
2322	530768.35	4191662.20	Картометрический метод	0.2	-
2323	530810.70	4191657.95	Картометрический метод	0.2	-
2324	530842.45	4191658.35	Картометрический метод	0.2	-
2325	530873.05	4191672.20	Картометрический метод	0.2	-
2326	530916.30	4191678.55	Картометрический метод	0.2	-
2327	530967.30	4191676.30	Картометрический метод	0.2	-
2328	531002.10	4191663.30	Картометрический метод	0.2	-
2329	531019.70	4191644.25	Картометрический метод	0.2	-
2330	531016.35	4191604.75	Картометрический метод	0.2	-
2331	530989.75	4191577.45	Картометрический метод	0.2	-
2332	530954.60	4191542.35	Картометрический метод	0.2	-
2333	530924.30	4191506.35	Картометрический метод	0.2	-
2334	530905.65	4191459.90	Картометрический метод	0.2	-
2335	530890.05	4191401.95	Картометрический метод	0.2	-
2336	530868.80	4191335.25	Картометрический метод	0.2	-
2337	530852.10	4191289.80	Картометрический метод	0.2	-
2338	530827.60	4191248.10	Картометрический метод	0.2	-
2339	530806.75	4191225.65	Картометрический метод	0.2	-
2340	530783.80	4191214.80	Картометрический метод	0.2	-
2341	530755.05	4191204.80	Картометрический метод	0.2	-
2342	530714.65	4191206.20	Картометрический метод	0.2	-
2343	530664.50	4191213.25	Картометрический метод	0.2	-

2. Сведения о характерных точках границ объекта					
Обозначение характерных точек части границы	Координаты, м		Метод определения координат характерной точки	Средняя квадратическая погрешность положения характерной точки (Mt), м	Описание обозначения точки на местности (при наличии)
	X	Y			
1	2	3	4	5	6
2344	530628.75	4191227.25	Картометрический метод	0.2	-
2345	530594.75	4191250.85	Картометрический метод	0.2	-
2346	530547.05	4191292.60	Картометрический метод	0.2	-
2347	530510.25	4191313.30	Картометрический метод	0.2	-
2348	530478.40	4191321.55	Картометрический метод	0.2	-
2349	530447.70	4191314.45	Картометрический метод	0.2	-
2350	530422.80	4191302.55	Картометрический метод	0.2	-
2351	530395.30	4191274.30	Картометрический метод	0.2	-
2352	530386.10	4191240.50	Картометрический метод	0.2	-
2353	530382.60	4191214.45	Картометрический метод	0.2	-
2354	530389.75	4191182.75	Картометрический метод	0.2	-
2355	530403.45	4191164.65	Картометрический метод	0.2	-
2356	530424.75	4191153.40	Картометрический метод	0.2	-
2357	530468.50	4191120.25	Картометрический метод	0.2	-
2358	530500.85	4191074.45	Картометрический метод	0.2	-
2359	530507.05	4191042.75	Картометрический метод	0.2	-
2360	530494.85	4191019.50	Картометрический метод	0.2	-
2361	530480.55	4191009.70	Картометрический метод	0.2	-
2362	530455.45	4191016.10	Картометрический метод	0.2	-
2363	530409.25	4191015.50	Картометрический метод	0.2	-
2364	530368.90	4191013.10	Картометрический метод	0.2	-
2365	530344.00	4191003.15	Картометрический метод	0.2	-
2366	530298.10	4190979.45	Картометрический метод	0.2	-
2367	530277.20	4190959.90	Картометрический метод	0.2	-
2368	530266.05	4190930.90	Картометрический метод	0.2	-
2369	530253.85	4190906.65	Картометрический метод	0.2	-

2. Сведения о характерных точках границ объекта					
Обозначение характерных точек части границы	Координаты, м		Метод определения координат характерной точки	Средняя квадратическая погрешность положения характерной точки (M <sub>t</sub> ), м	Описание обозначения точки на местности (при наличии)
	X	Y			
1	2	3	4	5	6
2370	530231.95	4190890.05	Картометрический метод	0.2	-
2371	530209.85	4190885.90	Картометрический метод	0.2	-
2372	530174.50	4190869.05	Картометрический метод	0.2	-
2373	530131.60	4190836.75	Картометрический метод	0.2	-
2374	530110.80	4190811.45	Картометрический метод	0.2	-
2375	530099.65	4190781.45	Картометрический метод	0.2	-
2376	530103.10	4190738.20	Картометрический метод	0.2	-
2377	530118.80	4190714.35	Картометрический метод	0.2	-
2378	530141.20	4190690.55	Картометрический метод	0.2	-
2379	530163.85	4190654.25	Картометрический метод	0.2	-
2380	530178.70	4190619.80	Картометрический метод	0.2	-
2381	530184.90	4190589.10	Картометрический метод	0.2	-
2382	530183.70	4190533.25	Картометрический метод	0.2	-
2383	530173.45	4190506.15	Картометрический метод	0.2	-
2384	530154.60	4190477.05	Картометрический метод	0.2	-
2385	530134.50	4190467.15	Картометрический метод	0.2	-
2386	530088.20	4190476.20	Картометрический метод	0.2	-
2387	530026.65	4190475.40	Картометрический метод	0.2	-
2388	529974.60	4190482.40	Картометрический метод	0.2	-
2389	529942.55	4190507.05	Картометрический метод	0.2	-
2390	529936.40	4190533.90	Картометрический метод	0.2	-
2391	529936.80	4190579.15	Картометрический метод	0.2	-
2392	529945.10	4190607.20	Картометрический метод	0.2	-
2393	529949.40	4190642.85	Картометрический метод	0.2	-
2394	529958.50	4190683.40	Картометрический метод	0.2	-
2395	529984.05	4190716.45	Картометрический метод	0.2	-

2. Сведения о характерных точках границ объекта					
Обозначение характерных точек части границы	Координаты, м		Метод определения координат характерной точки	Средняя квадратическая погрешность положения характерной точки (Mt), м	Описание обозначения точки на местности (при наличии)
	X	Y			
1	2	3	4	5	6
2396	530008.60	4190751.40	Картометрический метод	0.2	-
2397	530036.15	4190780.65	Картометрический метод	0.2	-
2398	530040.55	4190809.60	Картометрический метод	0.2	-
2399	530040.30	4190830.75	Картометрический метод	0.2	-
2400	530028.35	4190861.40	Картометрический метод	0.2	-
2401	530021.10	4190899.85	Картометрический метод	0.2	-
2402	530009.10	4190937.20	Картометрический метод	0.2	-
2403	529995.15	4190973.60	Картометрический метод	0.2	-
2404	529964.15	4190989.60	Картометрический метод	0.2	-
2405	529929.35	4190999.70	Картометрический метод	0.2	-
2406	529902.60	4190985.90	Картометрический метод	0.2	-
2407	529883.70	4190961.60	Картометрический метод	0.2	-
2408	529882.20	4190926.90	Картометрический метод	0.2	-
2409	529883.65	4190891.30	Картометрический метод	0.2	-
2410	529884.10	4190856.65	Картометрический метод	0.2	-
2411	529884.40	4190831.65	Картометрический метод	0.2	-
2412	529877.95	4190812.30	Картометрический метод	0.2	-
2413	529857.95	4190795.70	Картометрический метод	0.2	-
2414	529833.00	4190790.55	Картометрический метод	0.2	-
2415	529808.80	4190801.80	Картометрический метод	0.2	-
2416	529777.65	4190831.25	Картометрический метод	0.2	-
2417	529735.85	4190860.55	Картометрический метод	0.2	-
2418	529688.80	4190887.40	Картометрический метод	0.2	-
2419	529641.05	4190908.35	Картометрический метод	0.2	-
2420	529642.60	4190910.95	Картометрический метод	0.2	-
2421	529596.45	4190929.00	Картометрический метод	0.2	-



2. Сведения о характерных точках границ объекта					
Обозначение характерных точек части границы	Координаты, м		Метод определения координат характерной точки	Средняя квадратическая погрешность положения характерной точки (M <sub>t</sub> ), м	Описание обозначения точки на местности (при наличии)
	X	Y			
1	2	3	4	5	6
2422	529532.85	4190934.95	Картометрический метод	0.2	-
2423	529502.10	4190930.70	Картометрический метод	0.2	-
2424	529427.80	4190875.85	Картометрический метод	0.2	-
2425	529400.45	4190835.05	Картометрический метод	0.2	-
2426	529395.40	4190777.20	Картометрический метод	0.2	-
2427	529408.45	4190736.95	Картометрический метод	0.2	-
2428	529433.75	4190713.20	Картометрический метод	0.2	-
2429	529462.75	4190703.95	Картометрический метод	0.2	-
2430	529512.00	4190691.15	Картометрический метод	0.2	-
2431	529570.80	4190683.20	Картометрический метод	0.2	-
2432	529628.85	4190658.00	Картометрический метод	0.2	-
2433	529653.35	4190624.60	Картометрический метод	0.2	-
2434	529666.25	4190593.95	Картометрический метод	0.2	-
2435	529674.55	4190547.85	Картометрический метод	0.2	-
2436	529665.20	4190527.55	Картометрический метод	0.2	-
2437	529651.05	4190505.20	Картометрический метод	0.2	-
2438	529625.15	4190499.10	Картометрический метод	0.2	-
2439	529597.10	4190510.30	Картометрический метод	0.2	-
2440	529571.70	4190539.80	Картометрический метод	0.2	-
2441	529546.25	4190573.15	Картометрический метод	0.2	-
2442	529506.55	4190593.85	Картометрический метод	0.2	-
2443	529472.80	4190597.25	Картометрический метод	0.2	-
2444	529419.15	4190580.20	Картометрический метод	0.2	-
2445	529337.00	4190533.90	Картометрический метод	0.2	-
2446	529236.55	4190490.25	Картометрический метод	0.2	-
2447	529180.95	4190474.15	Картометрический метод	0.2	-

2. Сведения о характерных точках границ объекта					
Обозначение характерных точек части границы	Координаты, м		Метод определения координат характерной точки	Средняя квадратическая погрешность положения характерной точки (Mt), м	Описание обозначения точки на местности (при наличии)
	X	Y			
1	2	3	4	5	6
2448	529084.00	4190459.40	Картометрический метод	0.2	-
2449	529035.80	4190464.55	Картометрический метод	0.2	-
2450	529005.60	4190495.95	Картометрический метод	0.2	-
2451	528991.65	4190532.35	Картометрический метод	0.2	-
2452	528989.30	4190565.05	Картометрический метод	0.2	-
2453	529001.30	4190602.75	Картометрический метод	0.2	-
2454	529025.90	4190633.85	Картометрический метод	0.2	-
2455	529035.20	4190658.05	Картометрический метод	0.2	-
2456	529027.25	4190678.15	Картометрический метод	0.2	-
2457	528995.35	4190690.25	Картометрический метод	0.2	-
2458	528953.80	4190703.20	Картометрический метод	0.2	-
2459	528922.95	4190707.60	Картометрический метод	0.2	-
2460	528895.25	4190694.75	Картометрический метод	0.2	-
2461	528864.50	4190690.50	Картометрический метод	0.2	-
2462	528839.60	4190681.50	Картометрический метод	0.2	-
2463	528822.30	4190678.40	Картометрический метод	0.2	-
2464	528784.30	4190688.65	Картометрический метод	0.2	-
2465	528780.00	4190670.10	Картометрический метод	0.2	-
2466	528835.85	4190656.50	Картометрический метод	0.2	-
2467	528880.45	4190675.95	Картометрический метод	0.2	-
2468	528895.75	4190662.05	Картометрический метод	0.2	-
2469	528911.10	4190662.05	Картометрический метод	0.2	-
2470	528911.10	4190677.35	Картометрический метод	0.2	-
2471	528925.05	4190691.30	Картометрический метод	0.2	-
2472	528943.15	4190691.30	Картометрический метод	0.2	-
2473	529010.05	4190666.20	Картометрический метод	0.2	-

2. Сведения о характерных точках границ объекта					
Обозначение характерных точек части границы	Координаты, м		Метод определения координат характерной точки	Средняя квадратическая погрешность положения характерной точки (Mt), м	Описание обозначения точки на местности (при наличии)
	X	Y			
1	2	3	4	5	6
2474	529012.80	4190631.40	Картометрический метод	0.2	-
2475	528976.60	4190599.40	Картометрический метод	0.2	-
2476	528968.25	4190545.05	Картометрический метод	0.2	-
2477	528989.15	4190475.45	Картометрический метод	0.2	-
2478	529050.45	4190430.90	Картометрический метод	0.2	-
2479	529149.40	4190443.40	Картометрический метод	0.2	-
2480	529212.10	4190449.00	Картометрический метод	0.2	-
2481	529326.35	4190503.30	Картометрический метод	0.2	-
2482	529411.35	4190553.45	Картометрический метод	0.2	-
2483	529488.00	4190574.30	Картометрический метод	0.2	-
2484	529533.95	4190550.65	Картометрический метод	0.2	-
2485	529566.00	4190513.05	Картометрический метод	0.2	-
2486	529603.65	4190469.90	Картометрический метод	0.2	-
2487	529649.60	4190475.45	Картометрический метод	0.2	-
2488	529687.25	4190503.30	Картометрический метод	0.2	-
2489	529693.00	4190534.65	Картометрический метод	0.2	-
2490	529694.65	4190553.90	Картометрический метод	0.2	-
2491	529701.70	4190558.15	Картометрический метод	0.2	-
2492	529688.65	4190609.15	Картометрический метод	0.2	-
2493	529662.15	4190660.65	Картометрический метод	0.2	-
2494	529623.15	4190689.90	Картометрический метод	0.2	-
2495	529524.20	4190709.40	Картометрический метод	0.2	-
2496	529447.55	4190730.30	Картометрический метод	0.2	-
2497	529430.85	4190767.90	Картометрический метод	0.2	-
2498	529437.80	4190825.00	Картометрический метод	0.2	-
2499	529474.05	4190879.30	Картометрический метод	0.2	-

2. Сведения о характерных точках границ объекта					
Обозначение характерных точек части границы	Координаты, м		Метод определения координат характерной точки	Средняя квадратическая погрешность положения характерной точки (Mt), м	Описание обозначения точки на местности (при наличии)
	X	Y			
1	2	3	4	5	6
2500	529521.40	4190905.75	Картометрический метод	0.2	-
2501	529591.10	4190911.30	Картометрический метод	0.2	-
2502	529646.85	4190894.60	Картометрический метод	0.2	-
2503	529747.15	4190834.75	Картометрический метод	0.2	-
2504	529782.00	4190797.10	Картометрический метод	0.2	-
2505	529814.05	4190776.25	Картометрический метод	0.2	-
2506	529861.40	4190770.70	Картометрический метод	0.2	-
2507	529892.05	4190792.95	Картометрический метод	0.2	-
2508	529908.80	4190819.40	Картометрический метод	0.2	-
2509	529910.20	4190857.00	Картометрический метод	0.2	-
2510	529908.80	4190939.15	Картометрический метод	0.2	-
2511	529924.10	4190965.65	Картометрический метод	0.2	-
2512	529943.65	4190974.00	Картометрический метод	0.2	-
2513	529979.85	4190958.65	Картометрический метод	0.2	-
2514	529999.35	4190928.05	Картометрический метод	0.2	-
2515	530009.10	4190880.70	Картометрический метод	0.2	-
2516	530027.25	4190830.55	Картометрический метод	0.2	-
2517	530025.85	4190797.10	Картометрический метод	0.2	-
2518	529978.45	4190730.30	Картометрический метод	0.2	-
2519	529942.25	4190682.95	Картометрический метод	0.2	-
2520	529935.25	4190624.45	Картометрический метод	0.2	-
2521	529922.75	4190596.60	Картометрический метод	0.2	-
2522	529911.60	4190535.35	Картометрический метод	0.2	-
2523	529936.65	4190481.05	Картометрический метод	0.2	-
2524	529972.90	4190457.35	Картометрический метод	0.2	-
2525	530031.40	4190454.60	Картометрический метод	0.2	-

2. Сведения о характерных точках границ объекта					
Обозначение характерных точек части границы	Координаты, м		Метод определения координат характерной точки	Средняя квадратическая погрешность положения характерной точки (M <sub>t</sub> ), м	Описание обозначения точки на местности (при наличии)
	X	Y			
1	2	3	4	5	6
2526	530078.80	4190454.60	Картометрический метод	0.2	-
2527	530135.95	4190446.20	Картометрический метод	0.2	-
2528	530161.00	4190444.85	Картометрический метод	0.2	-
2529	530186.10	4190469.90	Картометрический метод	0.2	-
2530	530205.60	4190543.70	Картометрический метод	0.2	-
2531	530209.80	4190623.05	Картометрический метод	0.2	-
2532	530179.10	4190681.55	Картометрический метод	0.2	-
2533	530152.55	4190706.10	Картометрический метод	0.2	-
2534	530127.05	4190746.20	Картометрический метод	0.2	-
2535	530124.70	4190775.05	Картометрический метод	0.2	-
2536	530130.15	4190800.15	Картометрический метод	0.2	-
2537	530151.10	4190817.75	Картометрический метод	0.2	-
2538	530175.80	4190841.15	Картометрический метод	0.2	-
2539	530217.90	4190859.05	Картометрический метод	0.2	-
2540	530248.60	4190867.15	Картометрический метод	0.2	-
2541	530273.25	4190896.35	Картометрический метод	0.2	-
2542	530284.45	4190921.50	Картометрический метод	0.2	-
2543	530299.45	4190952.50	Картометрический метод	0.2	-
2544	530324.20	4190972.05	Картометрический метод	0.2	-
2545	530370.10	4190993.85	Картометрический метод	0.2	-
2546	530427.80	4190996.50	Картометрический метод	0.2	-
2547	530462.50	4190991.20	Картометрический метод	0.2	-
2548	530491.35	4190989.65	Картометрический метод	0.2	-
2549	530510.45	4191001.40	Картометрический метод	0.2	-
2550	530523.70	4191018.90	Картометрический метод	0.2	-
2551	530527.15	4191047.85	Картометрический метод	0.2	-

2. Сведения о характерных точках границ объекта					
Обозначение характерных точек части границы	Координаты, м		Метод определения координат характерной точки	Средняя квадратическая погрешность положения характерной точки (M <sub>t</sub> ), м	Описание обозначения точки на местности (при наличии)
	X	Y			
1	2	3	4	5	6
2552	530517.00	4191090.05	Картометрический метод	0.2	-
2553	530495.45	4191118.65	Картометрический метод	0.2	-
2554	530472.05	4191143.40	Картометрический метод	0.2	-
2555	530446.85	4191158.45	Картометрический метод	0.2	-
2556	530421.60	4191175.50	Картометрический метод	0.2	-
2557	530407.85	4191196.50	Картометрический метод	0.2	-
2558	530407.30	4191238.80	Картометрический метод	0.2	-
2559	530416.55	4191265.90	Картометрический метод	0.2	-
2560	530437.50	4191285.40	Картометрический метод	0.2	-
2561	530470.05	4191295.45	Картометрический метод	0.2	-
2562	530498.95	4191293.90	Картометрический метод	0.2	-
2563	530539.60	4191275.20	Картометрический метод	0.2	-
2564	530574.65	4191242.90	Картометрический метод	0.2	-
2565	530603.80	4191220.20	Картометрический метод	0.2	-
2566	530638.65	4191203.30	Картометрический метод	0.2	-
2567	530688.80	4191194.30	Картометрический метод	0.2	-
2568	530748.55	4191187.40	Картометрический метод	0.2	-
2569	530796.50	4191201.50	Картометрический метод	0.2	-
2570	530830.80	4191225.00	Картометрический метод	0.2	-
2571	530859.10	4191269.65	Картометрический метод	0.2	-
2572	530877.80	4191312.25	Картометрический метод	0.2	-
2573	530898.20	4191368.35	Картометрический метод	0.2	-
2574	530909.20	4191410.85	Картометрический метод	0.2	-
2575	530925.95	4191455.35	Картометрический метод	0.2	-
2576	530942.75	4191492.15	Картометрический метод	0.2	-
2577	530965.50	4191519.40	Картометрический метод	0.2	-

2. Сведения о характерных точках границ объекта					
Обозначение характерных точек части границы	Координаты, м		Метод определения координат характерной точки	Средняя квадратическая погрешность положения характерной точки (M <sub>t</sub> ), м	Описание обозначения точки на местности (при наличии)
	X	Y			
1	2	3	4	5	6
2578	530990.15	4191548.60	Картометрический метод	0.2	-
2579	531022.55	4191572.10	Картометрический метод	0.2	-
2580	531045.40	4191589.75	Картометрический метод	0.2	-
2581	531064.55	4191595.75	Картометрический метод	0.2	-
2582	531073.90	4191618.95	Картометрический метод	0.2	-
2583	531077.45	4191642.10	Картометрический метод	0.2	-
2584	531052.25	4191653.35	Картометрический метод	0.2	-
2585	531034.75	4191668.50	Картометрический метод	0.2	-
2586	530978.70	4191687.05	Картометрический метод	0.2	-
2587	530893.90	4191699.45	Картометрический метод	0.2	-
2588	530865.10	4191691.35	Картометрический метод	0.2	-
2589	530823.00	4191675.40	Картометрический метод	0.2	-
2590	530782.55	4191678.75	Картометрический метод	0.2	-
2591	530709.25	4191693.20	Картометрический метод	0.2	-
2592	530653.25	4191705.95	Картометрический метод	0.2	-
2593	530641.55	4191719.30	Картометрический метод	0.2	-
2594	530639.30	4191742.35	Картометрический метод	0.2	-
2595	530659.90	4191786.90	Картометрический метод	0.2	-
2596	530716.75	4191853.10	Картометрический метод	0.2	-
2597	530813.90	4191931.35	Картометрический метод	0.2	-
2598	530924.45	4192011.70	Картометрический метод	0.2	-
2599	530974.00	4192047.00	Картометрический метод	0.2	-
2600	531042.85	4192078.70	Картометрический метод	0.2	-
2601	531109.80	4192110.35	Картометрический метод	0.2	-
2602	531170.95	4192141.95	Картометрический метод	0.2	-
2603	531203.35	4192167.40	Картометрический метод	0.2	-

2. Сведения о характерных точках границ объекта					
Обозначение характерных точек части границы	Координаты, м		Метод определения координат характерной точки	Средняя квадратическая погрешность положения характерной точки (M <sub>t</sub> ), м	Описание обозначения точки на местности (при наличии)
	X	Y			
1	2	3	4	5	6
2604	531252.85	4192206.55	Картометрический метод	0.2	-
2605	531300.75	4192224.50	Картометрический метод	0.2	-
2606	531323.90	4192217.10	Картометрический метод	0.2	-
2607	531341.55	4192192.30	Картометрический метод	0.2	-
2608	531338.25	4192149.90	Картометрический метод	0.2	-
2609	531321.65	4192095.75	Картометрический метод	0.2	-
2610	531303.40	4192020.45	Картометрический метод	0.2	-
2611	531269.75	4191944.95	Картометрический метод	0.2	-
2612	531266.45	4191902.55	Картометрический метод	0.2	-
2613	531290.05	4191862.40	Картометрический метод	0.2	-
2614	531301.85	4191843.30	Картометрический метод	0.2	-
2615	531321.10	4191845.50	Картометрический метод	0.2	-
2616	531346.50	4191813.10	Картометрический метод	0.2	-
2617	531366.40	4191765.20	Картометрический метод	0.2	-
2618	531374.50	4191734.50	Картометрический метод	0.2	-
2619	531401.65	4191717.50	Картометрический метод	0.2	-
2620	531449.75	4191718.15	Картометрический метод	0.2	-
2621	531485.95	4191745.55	Картометрический метод	0.2	-
2622	531504.75	4191780.45	Картометрический метод	0.2	-
2623	531528.85	4191850.10	Картометрический метод	0.2	-
2624	531535.75	4191911.75	Картометрический метод	0.2	-
2625	531523.55	4191959.75	Картометрический метод	0.2	-
2626	531507.40	4192017.30	Картометрический метод	0.2	-
2627	531501.00	4192065.35	Картометрический метод	0.2	-
2628	531488.55	4192134.50	Картометрический метод	0.2	-
2629	531476.25	4192194.00	Картометрический метод	0.2	-



2. Сведения о характерных точках границ объекта					
Обозначение характерных точек части границы	Координаты, м		Метод определения координат характерной точки	Средняя квадратическая погрешность положения характерной точки (M <sub>t</sub> ), м	Описание обозначения точки на местности (при наличии)
	X	Y			
1	2	3	4	5	6
2630	531471.60	4192253.65	Картометрический метод	0.2	-
2631	531476.75	4192303.75	Картометрический метод	0.2	-
2632	531476.35	4192332.65	Картометрический метод	0.2	-
2633	531475.90	4192365.35	Картометрический метод	0.2	-
2634	531488.60	4192427.15	Картометрический метод	0.2	-
2635	531503.55	4192460.05	Картометрический метод	0.2	-
2636	531537.85	4192485.50	Картометрический метод	0.2	-
2637	531570.45	4192493.65	Картометрический метод	0.2	-
2638	531616.70	4192490.40	Картометрический метод	0.2	-
2639	531653.40	4192477.40	Картометрический метод	0.2	-
2640	531696.00	4192458.65	Картометрический метод	0.2	-
2641	531734.65	4192450.00	Картометрический метод	0.2	-
2642	531754.85	4192445.45	Картометрический метод	0.2	-
2643	531786.45	4192445.85	Картометрический метод	0.2	-
2644	531817.20	4192435.65	Картометрический метод	0.2	-
2645	531842.10	4192437.90	Картометрический метод	0.2	-
2646	531884.85	4192473.05	Картометрический метод	0.2	-
2647	531893.25	4192493.40	Картометрический метод	0.2	-
2648	531893.85	4192524.20	Картометрический метод	0.2	-
2649	531879.30	4192540.40	Картометрический метод	0.2	-
2650	531857.95	4192562.25	Картометрический метод	0.2	-
2651	531838.45	4192590.90	Картометрический метод	0.2	-
2652	531827.60	4192621.55	Картометрический метод	0.2	-
2653	531835.95	4192645.70	Картометрический метод	0.2	-
2654	531860.20	4192669.05	Картометрический метод	0.2	-
2655	531853.35	4192678.85	Картометрический метод	0.2	-

2. Сведения о характерных точках границ объекта					
Обозначение характерных точек части границы	Координаты, м		Метод определения координат характерной точки	Средняя квадратическая погрешность положения характерной точки (M <sub>t</sub> ), м	Описание обозначения точки на местности (при наличии)
	X	Y			
1	2	3	4	5	6
2247	531847.25	4192679.75	Картометрический метод	0.2	-
B-0100					
2656	534332.50	4190715.70	Картометрический метод	0.2	-
2657	534327.45	4190734.55	Картометрический метод	0.2	-
2658	534336.67	4190746.70	Картометрический метод	0.2	-
2659	534273.65	4190742.50	Картометрический метод	0.2	-
2660	534303.50	4190726.95	Картометрический метод	0.2	-
2656	534332.50	4190715.70	Картометрический метод	0.2	-
B-0101					
2661	535866.80	4190608.45	Картометрический метод	0.2	-
2662	535903.10	4190621.70	Картометрический метод	0.2	-
2663	535922.55	4190653.80	Картометрический метод	0.2	-
2664	535998.71	4190686.68	Картометрический метод	0.2	-
2665	536028.08	4190715.49	Картометрический метод	0.2	-
2666	536191.06	4190833.76	Картометрический метод	0.2	-
2667	536256.40	4190906.70	Картометрический метод	0.2	-
2668	536353.05	4190941.75	Картометрический метод	0.2	-
2669	536376.77	4190952.30	Картометрический метод	0.2	-
2670	536417.23	4190977.70	Картометрический метод	0.2	-
2671	536422.34	4190977.02	Картометрический метод	0.2	-
2672	536467.52	4190970.96	Картометрический метод	0.2	-
2673	536510.78	4190914.20	Картометрический метод	0.2	-
2674	536505.75	4190925.75	Картометрический метод	0.2	-
2675	536487.55	4190961.35	Картометрический метод	0.2	-
2676	536453.40	4191002.70	Картометрический метод	0.2	-
2677	536397.90	4191006.00	Картометрический метод	0.2	-

2. Сведения о характерных точках границ объекта					
Обозначение характерных точек части границы	Координаты, м		Метод определения координат характерной точки	Средняя квадратическая погрешность положения характерной точки (M <sub>t</sub> ), м	Описание обозначения точки на местности (при наличии)
	X	Y			
1	2	3	4	5	6
2678	536348.45	4190999.40	Картометрический метод	0.2	-
2679	536279.50	4190966.70	Картометрический метод	0.2	-
2680	536196.60	4190939.80	Картометрический метод	0.2	-
2681	536118.10	4190877.10	Картометрический метод	0.2	-
2682	536052.90	4190860.40	Картометрический метод	0.2	-
2683	535982.05	4190821.70	Картометрический метод	0.2	-
2684	535879.55	4190778.60	Картометрический метод	0.2	-
2685	535757.30	4190727.35	Картометрический метод	0.2	-
2686	535731.55	4190731.00	Картометрический метод	0.2	-
2687	535703.40	4190768.45	Картометрический метод	0.2	-
2688	535691.00	4190814.05	Картометрический метод	0.2	-
2689	535678.45	4190871.60	Картометрический метод	0.2	-
2690	535634.30	4190924.75	Картометрический метод	0.2	-
2691	535580.50	4190949.95	Картометрический метод	0.2	-
2692	535516.90	4190973.05	Картометрический метод	0.2	-
2693	535490.00	4190994.05	Картометрический метод	0.2	-
2694	535484.20	4191003.20	Картометрический метод	0.2	-
2695	535483.85	4191027.70	Картометрический метод	0.2	-
2696	535478.60	4191042.20	Картометрический метод	0.2	-
2697	535487.25	4191088.35	Картометрический метод	0.2	-
2698	535484.20	4191100.65	Картометрический метод	0.2	-
2699	535479.75	4191103.60	Картометрический метод	0.2	-
2700	535455.00	4191100.10	Картометрический метод	0.2	-
2701	535311.60	4191041.05	Картометрический метод	0.2	-
2702	535271.75	4191031.50	Картометрический метод	0.2	-
2703	535154.20	4190990.75	Картометрический метод	0.2	-

2. Сведения о характерных точках границ объекта					
Обозначение характерных точек части границы	Координаты, м		Метод определения координат характерной точки	Средняя квадратическая погрешность положения характерной точки (M <sub>t</sub> ), м	Описание обозначения точки на местности (при наличии)
	X	Y			
1	2	3	4	5	6
2704	535096.45	4190973.35	Картометрический метод	0.2	-
2705	535041.35	4190966.45	Картометрический метод	0.2	-
2706	535006.35	4190974.80	Картометрический метод	0.2	-
2707	534971.50	4190989.55	Картометрический метод	0.2	-
2708	534921.30	4191017.30	Картометрический метод	0.2	-
2709	534889.60	4191021.55	Картометрический метод	0.2	-
2710	534830.50	4191007.50	Картометрический метод	0.2	-
2711	534786.95	4190988.20	Картометрический метод	0.2	-
2712	534770.55	4190975.35	Картометрический метод	0.2	-
2713	534749.50	4190973.30	Картометрический метод	0.2	-
2714	534718.95	4190989.50	Картометрический метод	0.2	-
2715	534697.45	4191007.90	Картометрический метод	0.2	-
2716	534685.60	4191031.65	Картометрический метод	0.2	-
2717	534674.60	4191038.10	Картометрический метод	0.2	-
2718	534616.20	4191060.35	Картометрический метод	0.2	-
2719	534564.20	4191075.40	Картометрический метод	0.2	-
2720	534551.45	4191080.80	Картометрический метод	0.2	-
2721	534549.35	4191060.35	Картометрический метод	0.2	-
2722	534613.05	4191029.35	Картометрический метод	0.2	-
2723	534646.90	4191013.85	Картометрический метод	0.2	-
2724	534673.05	4190976.35	Картометрический метод	0.2	-
2725	534712.95	4190951.00	Картометрический метод	0.2	-
2726	534766.45	4190949.70	Картометрический метод	0.2	-
2727	534813.80	4190966.20	Картометрический метод	0.2	-
2728	534865.00	4190992.70	Картометрический метод	0.2	-
2729	534942.45	4190977.75	Картометрический метод	0.2	-

2. Сведения о характерных точках границ объекта					
Обозначение характерных точек части границы	Координаты, м		Метод определения координат характерной точки	Средняя квадратическая погрешность положения характерной точки (M <sub>t</sub> ), м	Описание обозначения точки на местности (при наличии)
	X	Y			
1	2	3	4	5	6
2730	534976.65	4190930.45	Картометрический метод	0.2	-
2731	534939.40	4190894.15	Картометрический метод	0.2	-
2732	534894.25	4190859.75	Картометрический метод	0.2	-
2733	534819.05	4190850.85	Картометрический метод	0.2	-
2734	534771.75	4190832.35	Картометрический метод	0.2	-
2735	534716.50	4190813.75	Картометрический метод	0.2	-
2736	534689.10	4190785.55	Картометрический метод	0.2	-
2737	534681.40	4190765.55	Картометрический метод	0.2	-
2738	534666.49	4190757.82	Картометрический метод	0.2	-
2739	534694.35	4190741.50	Картометрический метод	0.2	-
2740	534718.85	4190779.95	Картометрический метод	0.2	-
2741	534750.35	4190796.25	Картометрический метод	0.2	-
2742	534810.23	4190797.00	Картометрический метод	0.2	-
2743	534870.46	4190814.67	Картометрический метод	0.2	-
2744	534902.44	4190807.70	Картометрический метод	0.2	-
2745	535046.37	4190833.92	Картометрический метод	0.2	-
2746	535058.59	4190819.88	Картометрический метод	0.2	-
2747	535113.10	4190825.05	Картометрический метод	0.2	-
2748	535181.65	4190841.45	Картометрический метод	0.2	-
2749	535258.80	4190848.40	Картометрический метод	0.2	-
2750	535355.35	4190893.40	Картометрический метод	0.2	-
2751	535454.83	4190917.52	Картометрический метод	0.2	-
2752	535466.84	4190922.82	Картометрический метод	0.2	-
2753	535536.14	4190933.32	Картометрический метод	0.2	-
2754	535545.92	4190934.80	Картометрический метод	0.2	-
2755	535619.01	4190895.88	Картометрический метод	0.2	-

2. Сведения о характерных точках границ объекта					
Обозначение характерных точек части границы	Координаты, м		Метод определения координат характерной точки	Средняя квадратическая погрешность положения характерной точки (M <sub>t</sub> ), м	Описание обозначения точки на местности (при наличии)
	X	Y			
1	2	3	4	5	6
2756	535640.00	4190834.40	Картометрический метод	0.2	-
2757	535696.41	4190780.75	Картометрический метод	0.2	-
2758	535683.45	4190749.24	Картометрический метод	0.2	-
2759	535593.25	4190716.75	Картометрический метод	0.2	-
2760	535555.95	4190721.20	Картометрический метод	0.2	-
2761	535553.11	4190721.55	Картометрический метод	0.2	-
2762	535542.23	4190715.29	Картометрический метод	0.2	-
2763	535532.54	4190709.71	Картометрический метод	0.2	-
2764	535518.47	4190701.61	Картометрический метод	0.2	-
2765	535524.74	4190691.81	Картометрический метод	0.2	-
2766	535561.55	4190699.00	Картометрический метод	0.2	-
2767	535597.35	4190685.50	Картометрический метод	0.2	-
2768	535646.70	4190700.05	Картометрический метод	0.2	-
2769	535682.15	4190718.40	Картометрический метод	0.2	-
2770	535685.30	4190713.50	Картометрический метод	0.2	-
2771	535704.61	4190716.20	Картометрический метод	0.2	-
2772	535719.08	4190700.52	Картометрический метод	0.2	-
2773	535720.19	4190699.31	Картометрический метод	0.2	-
2774	535680.79	4190664.29	Картометрический метод	0.2	-
2775	535721.93	4190641.96	Картометрический метод	0.2	-
2776	535766.60	4190645.10	Картометрический метод	0.2	-
2777	535795.80	4190652.20	Картометрический метод	0.2	-
2778	535819.80	4190632.35	Картометрический метод	0.2	-
2661	535866.80	4190608.45	Картометрический метод	0.2	-
В-0102					
2779	536895.85	4190895.02	Картометрический метод	0.2	-

2. Сведения о характерных точках границ объекта					
Обозначение характерных точек части границы	Координаты, м		Метод определения координат характерной точки	Средняя квадратическая погрешность положения характерной точки (M <sub>t</sub> ), м	Описание обозначения точки на местности (при наличии)
	X	Y			
1	2	3	4	5	6
2780	536901.37	4190898.23	Картометрический метод	0.2	-
2781	536905.25	4190900.50	Картометрический метод	0.2	-
2782	536904.05	4190908.90	Картометрический метод	0.2	-
2783	536895.60	4190945.20	Картометрический метод	0.2	-
2784	536914.00	4190958.35	Картометрический метод	0.2	-
2785	536913.60	4190960.10	Картометрический метод	0.2	-
2786	536930.65	4190971.76	Картометрический метод	0.2	-
2787	536923.15	4191000.60	Картометрический метод	0.2	-
2788	536931.95	4191011.50	Картометрический метод	0.2	-
2789	536931.90	4191013.30	Картометрический метод	0.2	-
2790	536971.60	4191060.05	Картометрический метод	0.2	-
2791	536999.50	4191061.45	Картометрический метод	0.2	-
2792	537001.20	4191080.95	Картометрический метод	0.2	-
2793	536963.00	4191129.50	Картометрический метод	0.2	-
2794	536975.15	4191138.95	Картометрический метод	0.2	-
2795	536976.41	4191144.22	Картометрический метод	0.2	-
2796	537046.24	4191156.13	Картометрический метод	0.2	-
2797	537030.50	4191189.87	Картометрический метод	0.2	-
2798	537028.25	4191191.88	Картометрический метод	0.2	-
2799	537011.05	4191201.90	Картометрический метод	0.2	-
2800	536992.00	4191220.55	Картометрический метод	0.2	-
2801	536999.25	4191243.30	Картометрический метод	0.2	-
2802	537028.24	4191249.00	Картометрический метод	0.2	-
2803	537058.76	4191261.38	Картометрический метод	0.2	-
2804	537068.83	4191235.96	Картометрический метод	0.2	-
2805	537104.25	4191218.70	Картометрический метод	0.2	-

2. Сведения о характерных точках границ объекта					
Обозначение характерных точек части границы	Координаты, м		Метод определения координат характерной точки	Средняя квадратическая погрешность положения характерной точки (M <sub>t</sub> ), м	Описание обозначения точки на местности (при наличии)
	X	Y			
1	2	3	4	5	6
2806	537142.05	4191264.10	Картометрический метод	0.2	-
2807	537161.41	4191270.84	Картометрический метод	0.2	-
2808	537165.02	4191274.87	Картометрический метод	0.2	-
2809	537205.45	4191305.33	Картометрический метод	0.2	-
2810	537221.90	4191302.16	Картометрический метод	0.2	-
2811	537167.73	4191203.16	Картометрический метод	0.2	-
2812	537201.45	4191223.60	Картометрический метод	0.2	-
2813	537224.95	4191253.85	Картометрический метод	0.2	-
2814	537243.10	4191310.75	Картометрический метод	0.2	-
2815	537246.96	4191314.71	Картометрический метод	0.2	-
2816	537251.44	4191328.96	Картометрический метод	0.2	-
2817	537328.15	4191403.30	Картометрический метод	0.2	-
2818	537316.74	4191419.86	Картометрический метод	0.2	-
2819	537307.32	4191433.50	Картометрический метод	0.2	-
2820	537301.85	4191432.40	Картометрический метод	0.2	-
2821	537219.70	4191378.45	Картометрический метод	0.2	-
2822	537190.05	4191340.25	Картометрический метод	0.2	-
2823	537111.35	4191312.80	Картометрический метод	0.2	-
2824	537073.95	4191293.40	Картометрический метод	0.2	-
2825	537039.80	4191315.60	Картометрический метод	0.2	-
2826	537084.50	4191353.95	Картометрический метод	0.2	-
2827	537114.70	4191346.80	Картометрический метод	0.2	-
2828	537144.35	4191384.95	Картометрический метод	0.2	-
2829	537197.00	4191389.45	Картометрический метод	0.2	-
2830	537234.10	4191435.25	Картометрический метод	0.2	-
2831	537252.95	4191431.75	Картометрический метод	0.2	-



2. Сведения о характерных точках границ объекта					
Обозначение характерных точек части границы	Координаты, м		Метод определения координат характерной точки	Средняя квадратическая погрешность положения характерной точки (M <sub>t</sub> ), м	Описание обозначения точки на местности (при наличии)
	X	Y			
1	2	3	4	5	6
2832	537290.23	4191458.24	Картометрический метод	0.2	-
2833	537288.89	4191460.18	Картометрический метод	0.2	-
2834	537406.75	4191571.75	Картометрический метод	0.2	-
2835	537727.45	4191735.55	Картометрический метод	0.2	-
2836	537757.22	4191772.49	Картометрический метод	0.2	-
2837	537760.65	4191778.40	Картометрический метод	0.2	-
2838	537759.60	4191869.05	Картометрический метод	0.2	-
2839	537807.60	4191945.20	Картометрический метод	0.2	-
2840	537788.10	4192001.60	Картометрический метод	0.2	-
2841	537780.00	4192050.60	Картометрический метод	0.2	-
2842	537786.20	4192068.20	Картометрический метод	0.2	-
2843	537797.85	4192069.45	Картометрический метод	0.2	-
2844	537803.00	4192083.25	Картометрический метод	0.2	-
2845	537797.30	4192087.70	Картометрический метод	0.2	-
2846	537794.90	4192092.80	Картометрический метод	0.2	-
2847	537873.30	4192153.05	Картометрический метод	0.2	-
2848	537973.90	4192218.10	Картометрический метод	0.2	-
2849	538002.00	4192244.35	Картометрический метод	0.2	-
2850	538062.35	4192323.00	Картометрический метод	0.2	-
2851	538130.15	4192438.70	Картометрический метод	0.2	-
2852	538152.15	4192489.80	Картометрический метод	0.2	-
2853	538208.25	4192543.55	Картометрический метод	0.2	-
2854	538270.10	4192612.60	Картометрический метод	0.2	-
2855	538270.75	4192621.35	Картометрический метод	0.2	-
2856	538258.90	4192621.70	Картометрический метод	0.2	-
2857	538213.45	4192594.30	Картометрический метод	0.2	-

2. Сведения о характерных точках границ объекта					
Обозначение характерных точек части границы	Координаты, м		Метод определения координат характерной точки	Средняя квадратическая погрешность положения характерной точки (Mt), м	Описание обозначения точки на местности (при наличии)
	X	Y			
1	2	3	4	5	6
2858	538161.75	4192533.45	Картометрический метод	0.2	-
2859	538125.00	4192495.45	Картометрический метод	0.2	-
2860	538075.00	4192430.65	Картометрический метод	0.2	-
2861	537972.55	4192331.55	Картометрический метод	0.2	-
2862	537928.40	4192298.90	Картометрический метод	0.2	-
2863	537869.80	4192262.00	Картометрический метод	0.2	-
2864	537818.05	4192217.00	Картометрический метод	0.2	-
2865	537731.95	4192153.70	Картометрический метод	0.2	-
2866	537697.75	4192120.50	Картометрический метод	0.2	-
2867	537655.80	4192070.75	Картометрический метод	0.2	-
2868	537615.95	4191992.30	Картометрический метод	0.2	-
2869	537597.05	4191978.45	Картометрический метод	0.2	-
2870	537551.05	4191957.60	Картометрический метод	0.2	-
2871	537544.95	4191952.60	Картометрический метод	0.2	-
2872	537537.90	4191936.70	Картометрический метод	0.2	-
2873	537527.50	4191923.20	Картометрический метод	0.2	-
2874	537513.30	4191910.00	Картометрический метод	0.2	-
2875	537445.90	4191876.75	Картометрический метод	0.2	-
2876	537427.75	4191859.40	Картометрический метод	0.2	-
2877	537396.75	4191810.20	Картометрический метод	0.2	-
2878	537387.75	4191800.60	Картометрический метод	0.2	-
2879	537245.50	4191674.15	Картометрический метод	0.2	-
2880	537185.90	4191632.10	Картометрический метод	0.2	-
2881	537100.65	4191579.60	Картометрический метод	0.2	-
2882	537098.20	4191571.90	Картометрический метод	0.2	-
2883	537054.55	4191534.95	Картометрический метод	0.2	-

2. Сведения о характерных точках границ объекта					
Обозначение характерных точек части границы	Координаты, м		Метод определения координат характерной точки	Средняя квадратическая погрешность положения характерной точки (Mt), м	Описание обозначения точки на местности (при наличии)
	X	Y			
1	2	3	4	5	6
2884	537014.30	4191509.90	Картометрический метод	0.2	-
2885	536992.35	4191506.10	Картометрический метод	0.2	-
2886	536966.45	4191491.15	Картометрический метод	0.2	-
2887	536958.45	4191475.45	Картометрический метод	0.2	-
2888	536964.50	4191461.30	Картометрический метод	0.2	-
2889	536917.95	4191387.10	Картометрический метод	0.2	-
2890	536877.05	4191359.60	Картометрический метод	0.2	-
2891	536839.40	4191346.65	Картометрический метод	0.2	-
2892	536813.10	4191346.85	Картометрический метод	0.2	-
2893	536730.20	4191371.20	Картометрический метод	0.2	-
2894	536700.10	4191373.00	Картометрический метод	0.2	-
2895	536690.40	4191377.65	Картометрический метод	0.2	-
2896	536666.75	4191404.00	Картометрический метод	0.2	-
2897	536666.50	4191413.05	Картометрический метод	0.2	-
2898	536682.80	4191425.55	Картометрический метод	0.2	-
2899	536724.05	4191443.10	Картометрический метод	0.2	-
2900	536741.30	4191454.60	Картометрический метод	0.2	-
2901	536748.45	4191466.80	Картометрический метод	0.2	-
2902	536743.55	4191471.90	Картометрический метод	0.2	-
2903	536736.00	4191472.70	Картометрический метод	0.2	-
2904	536665.75	4191446.70	Картометрический метод	0.2	-
2905	536628.70	4191437.50	Картометрический метод	0.2	-
2906	536576.60	4191408.95	Картометрический метод	0.2	-
2907	536469.85	4191369.60	Картометрический метод	0.2	-
2908	536405.85	4191341.05	Картометрический метод	0.2	-
2909	536352.55	4191322.40	Картометрический метод	0.2	-

2. Сведения о характерных точках границ объекта					
Обозначение характерных точек части границы	Координаты, м		Метод определения координат характерной точки	Средняя квадратическая погрешность положения характерной точки (M <sub>t</sub> ), м	Описание обозначения точки на местности (при наличии)
	X	Y			
1	2	3	4	5	6
2910	536301.25	4191309.30	Картометрический метод	0.2	-
2911	536193.90	4191271.95	Картометрический метод	0.2	-
2912	536141.90	4191258.50	Картометрический метод	0.2	-
2913	536091.20	4191250.60	Картометрический метод	0.2	-
2914	536004.70	4191230.60	Картометрический метод	0.2	-
2915	535934.55	4191224.15	Картометрический метод	0.2	-
2916	535783.10	4191202.25	Картометрический метод	0.2	-
2917	535736.45	4191200.35	Картометрический метод	0.2	-
2918	535699.50	4191190.25	Картометрический метод	0.2	-
2919	535619.50	4191181.35	Картометрический метод	0.2	-
2920	535607.55	4191172.85	Картометрический метод	0.2	-
2921	535607.60	4191169.10	Картометрический метод	0.2	-
2922	535646.90	4191157.10	Картометрический метод	0.2	-
2923	535658.85	4191143.45	Картометрический метод	0.2	-
2924	535663.15	4191127.30	Картометрический метод	0.2	-
2925	535667.00	4191123.95	Картометрический метод	0.2	-
2926	535672.00	4191123.75	Картометрический метод	0.2	-
2927	535678.80	4191131.15	Картометрический метод	0.2	-
2928	535691.70	4191162.35	Картометрический метод	0.2	-
2929	535714.35	4191178.65	Картометрический метод	0.2	-
2930	535731.70	4191179.10	Картометрический метод	0.2	-
2931	535739.85	4191175.05	Картометрический метод	0.2	-
2932	535748.10	4191166.35	Картометрический метод	0.2	-
2933	535751.15	4191152.70	Картометрический метод	0.2	-
2934	535742.25	4191134.50	Картометрический метод	0.2	-
2935	535717.10	4191116.40	Картометрический метод	0.2	-

2. Сведения о характерных точках границ объекта					
Обозначение характерных точек части границы	Координаты, м		Метод определения координат характерной точки	Средняя квадратическая погрешность положения характерной точки (M <sub>t</sub> ), м	Описание обозначения точки на местности (при наличии)
	X	Y			
1	2	3	4	5	6
2936	535691.10	4191075.40	Картометрический метод	0.2	-
2937	535670.45	4191076.40	Картометрический метод	0.2	-
2938	535658.55	4191069.20	Картометрический метод	0.2	-
2939	535636.90	4191047.10	Картометрический метод	0.2	-
2940	535648.75	4191046.35	Картометрический метод	0.2	-
2941	535674.35	4191058.60	Картометрический метод	0.2	-
2942	535698.15	4191056.90	Картометрический метод	0.2	-
2943	535737.50	4191079.30	Картометрический метод	0.2	-
2944	535767.00	4191101.55	Картометрический метод	0.2	-
2945	535770.50	4191139.40	Картометрический метод	0.2	-
2946	535815.95	4191151.90	Картометрический метод	0.2	-
2947	535849.75	4191136.40	Картометрический метод	0.2	-
2948	535891.25	4191146.90	Картометрический метод	0.2	-
2949	535905.30	4191129.15	Картометрический метод	0.2	-
2950	535907.50	4191109.25	Картометрический метод	0.2	-
2951	535917.60	4191091.50	Картометрический метод	0.2	-
2952	535945.15	4191107.75	Картометрический метод	0.2	-
2953	535978.40	4191147.95	Картометрический метод	0.2	-
2954	535992.00	4191170.05	Картометрический метод	0.2	-
2955	536013.75	4191174.30	Картометрический метод	0.2	-
2956	536035.55	4191172.55	Картометрический метод	0.2	-
2957	536049.70	4191148.85	Картометрический метод	0.2	-
2958	536059.60	4191136.35	Картометрический метод	0.2	-
2959	536123.55	4191141.00	Картометрический метод	0.2	-
2960	536172.85	4191107.65	Картометрический метод	0.2	-
2961	536244.15	4191127.50	Картометрический метод	0.2	-

2. Сведения о характерных точках границ объекта					
Обозначение характерных точек части границы	Координаты, м		Метод определения координат характерной точки	Средняя квадратическая погрешность положения характерной точки (M <sub>t</sub> ), м	Описание обозначения точки на местности (при наличии)
	X	Y			
1	2	3	4	5	6
2962	536262.50	4191165.50	Картометрический метод	0.2	-
2963	536292.45	4191177.25	Картометрический метод	0.2	-
2964	536315.10	4191173.75	Картометрический метод	0.2	-
2965	536367.25	4191219.80	Картометрический метод	0.2	-
2966	536430.50	4191281.05	Картометрический метод	0.2	-
2967	536561.45	4191343.20	Картометрический метод	0.2	-
2968	536655.05	4191386.00	Картометрический метод	0.2	-
2969	536689.30	4191356.25	Картометрический метод	0.2	-
2970	536761.10	4191330.75	Картометрический метод	0.2	-
2971	536795.20	4191312.35	Картометрический метод	0.2	-
2972	536833.40	4191263.75	Картометрический метод	0.2	-
2973	536871.15	4191256.70	Картометрический метод	0.2	-
2974	536916.05	4191276.20	Картометрический метод	0.2	-
2975	536946.15	4191276.60	Картометрический метод	0.2	-
2976	536961.40	4191261.70	Картометрический метод	0.2	-
2977	536950.45	4191235.10	Картометрический метод	0.2	-
2978	536901.95	4191196.70	Картометрический метод	0.2	-
2979	536812.20	4191150.15	Картометрический метод	0.2	-
2980	536759.80	4191123.05	Картометрический метод	0.2	-
2981	536707.35	4191103.45	Картометрический метод	0.2	-
2982	536643.40	4191102.60	Картометрический метод	0.2	-
2983	536590.65	4191105.70	Картометрический метод	0.2	-
2984	536571.55	4191131.85	Картометрический метод	0.2	-
2985	536559.70	4191177.00	Картометрический метод	0.2	-
2986	536525.90	4191169.00	Картометрический метод	0.2	-
2987	536454.65	4191149.20	Картометрический метод	0.2	-

2. Сведения о характерных точках границ объекта					
Обозначение характерных точек части границы	Координаты, м		Метод определения координат характерной точки	Средняя квадратическая погрешность положения характерной точки (Mt), м	Описание обозначения точки на местности (при наличии)
	X	Y			
1	2	3	4	5	6
2988	536387.35	4191110.50	Картометрический метод	0.2	-
2989	536335.10	4191075.85	Картометрический метод	0.2	-
2990	536316.55	4191052.95	Картометрический метод	0.2	-
2991	536350.40	4191053.40	Картометрический метод	0.2	-
2992	536399.10	4191072.90	Картометрический метод	0.2	-
2993	536451.40	4191107.60	Картометрический метод	0.2	-
2994	536503.80	4191130.95	Картометрический метод	0.2	-
2995	536548.70	4191150.45	Картометрический метод	0.2	-
2996	536548.70	4191154.20	Картометрический метод	0.2	-
2997	536564.25	4191112.90	Картометрический метод	0.2	-
2998	536606.05	4191075.65	Картометрический метод	0.2	-
2999	536666.35	4191072.70	Картометрический метод	0.2	-
3000	536745.45	4191066.20	Картометрический метод	0.2	-
3001	536798.15	4191066.90	Картометрический метод	0.2	-
3002	536846.65	4191101.55	Картометрический метод	0.2	-
3003	536899.40	4191098.45	Картометрический метод	0.2	-
3004	536907.15	4191079.70	Картометрический метод	0.2	-
3005	536925.95	4191079.95	Картометрический метод	0.2	-
3006	536944.60	4191095.30	Картометрический метод	0.2	-
3007	536941.15	4191068.80	Картометрический метод	0.2	-
3008	536922.60	4191045.90	Картометрический метод	0.2	-
3009	536907.75	4191026.80	Картометрический метод	0.2	-
3010	536866.75	4190996.05	Картометрический метод	0.2	-
3011	536885.75	4190977.45	Картометрический метод	0.2	-
3012	536852.20	4190950.55	Картометрический метод	0.2	-
3013	536830.00	4190920.05	Картометрический метод	0.2	-

2. Сведения о характерных точках границ объекта					
Обозначение характерных точек части границы	Координаты, м		Метод определения координат характерной точки	Средняя квадратическая погрешность положения характерной точки (Mt), м	Описание обозначения точки на местности (при наличии)
	X	Y			
1	2	3	4	5	6
3014	536822.45	4190919.95	Картометрический метод	0.2	-
3015	536822.85	4190889.70	Картометрический метод	0.2	-
3016	536882.50	4190935.85	Картометрический метод	0.2	-
3017	536894.20	4190906.75	Картометрический метод	0.2	-
2779	536895.85	4190895.02	Картометрический метод	0.2	-
В-0103					
3018	537876.77	4192026.24	Картометрический метод	0.2	-
3019	537961.61	4192054.36	Картометрический метод	0.2	-
3020	538029.59	4192054.75	Картометрический метод	0.2	-
3021	538065.39	4192054.95	Картометрический метод	0.2	-
3022	538072.07	4192054.98	Картометрический метод	0.2	-
3023	538209.54	4192104.56	Картометрический метод	0.2	-
3024	538275.26	4192175.58	Картометрический метод	0.2	-
3025	538335.64	4192240.84	Картометрический метод	0.2	-
3026	538379.32	4192233.20	Картометрический метод	0.2	-
3027	538418.10	4192180.74	Картометрический метод	0.2	-
3028	538509.89	4192172.35	Картометрический метод	0.2	-
3029	538594.22	4192218.00	Картометрический метод	0.2	-
3030	538684.57	4192361.50	Картометрический метод	0.2	-
3031	538687.66	4192378.56	Картометрический метод	0.2	-
3032	538689.98	4192391.39	Картометрический метод	0.2	-
3033	538693.92	4192413.20	Картометрический метод	0.2	-
3034	538703.64	4192420.39	Картометрический метод	0.2	-
3035	538719.07	4192431.82	Картометрический метод	0.2	-
3036	538719.53	4192435.32	Картометрический метод	0.2	-
3037	538720.67	4192443.95	Картометрический метод	0.2	-



2. Сведения о характерных точках границ объекта					
Обозначение характерных точек части границы	Координаты, м		Метод определения координат характерной точки	Средняя квадратическая погрешность положения характерной точки (Mt), м	Описание обозначения точки на местности (при наличии)
	X	Y			
1	2	3	4	5	6
3038	538716.22	4192444.50	Картометрический метод	0.2	-
3039	538658.17	4192417.30	Картометрический метод	0.2	-
3040	538621.08	4192373.35	Картометрический метод	0.2	-
3041	538587.73	4192329.50	Картометрический метод	0.2	-
3042	538572.93	4192306.65	Картометрический метод	0.2	-
3043	538559.58	4192321.55	Картометрический метод	0.2	-
3044	538544.08	4192361.00	Картометрический метод	0.2	-
3045	538539.93	4192393.05	Картометрический метод	0.2	-
3046	538556.73	4192402.70	Картометрический метод	0.2	-
3047	538585.08	4192393.65	Картометрический метод	0.2	-
3048	538622.48	4192413.05	Картометрический метод	0.2	-
3049	538654.03	4192451.20	Картометрический метод	0.2	-
3050	538687.52	4192483.75	Картометрический метод	0.2	-
3051	538711.92	4192486.00	Картометрический метод	0.2	-
3052	538736.07	4192514.65	Картометрический метод	0.2	-
3053	538760.52	4192514.95	Картометрический метод	0.2	-
3054	538764.96	4192513.55	Картометрический метод	0.2	-
3055	538775.91	4192518.92	Картометрический метод	0.2	-
3056	538866.67	4192523.16	Картометрический метод	0.2	-
3057	538895.57	4192499.90	Картометрический метод	0.2	-
3058	538918.67	4192509.50	Картометрический метод	0.2	-
3059	538966.92	4192534.55	Картометрический метод	0.2	-
3060	538983.66	4192549.35	Картометрический метод	0.2	-
3061	539037.86	4192614.95	Картометрический метод	0.2	-
3062	539067.16	4192681.45	Картометрический метод	0.2	-
3063	539106.51	4192709.00	Картометрический метод	0.2	-

2. Сведения о характерных точках границ объекта					
Обозначение характерных точек части границы	Координаты, м		Метод определения координат характерной точки	Средняя квадратическая погрешность положения характерной точки (M <sub>t</sub> ), м	Описание обозначения точки на местности (при наличии)
	X	Y			
1	2	3	4	5	6
3064	539118.01	4192719.93	Картометрический метод	0.2	-
3065	539119.78	4192721.62	Картометрический метод	0.2	-
3066	539122.76	4192750.15	Картометрический метод	0.2	-
3067	539127.91	4192791.75	Картометрический метод	0.2	-
3068	539147.80	4192828.00	Картометрический метод	0.2	-
3069	539135.56	4192846.38	Картометрический метод	0.2	-
3070	539085.98	4192860.11	Картометрический метод	0.2	-
3071	539088.40	4192864.10	Картометрический метод	0.2	-
3072	539083.75	4192870.50	Картометрический метод	0.2	-
3073	539087.20	4192895.10	Картометрический метод	0.2	-
3074	539107.20	4192900.00	Картометрический метод	0.2	-
3075	539105.95	4192912.05	Картометрический метод	0.2	-
3076	539101.95	4192919.85	Картометрический метод	0.2	-
3077	539098.00	4192938.65	Картометрический метод	0.2	-
3078	539100.90	4192964.65	Картометрический метод	0.2	-
3079	539097.70	4193023.50	Картометрический метод	0.2	-
3080	539091.10	4193040.55	Картометрический метод	0.2	-
3081	539102.26	4193056.60	Картометрический метод	0.2	-
3082	539122.99	4193106.60	Картометрический метод	0.2	-
3083	539160.97	4193131.95	Картометрический метод	0.2	-
3084	539183.50	4193152.40	Картометрический метод	0.2	-
3085	539192.01	4193170.15	Картометрический метод	0.2	-
3086	539171.76	4193198.55	Картометрический метод	0.2	-
3087	539162.46	4193207.65	Картометрический метод	0.2	-
3088	539173.26	4193251.25	Картометрический метод	0.2	-
3089	539201.16	4193276.15	Картометрический метод	0.2	-

2. Сведения о характерных точках границ объекта					
Обозначение характерных точек части границы	Координаты, м		Метод определения координат характерной точки	Средняя квадратическая погрешность положения характерной точки (M <sub>t</sub> ), м	Описание обозначения точки на местности (при наличии)
	X	Y			
1	2	3	4	5	6
3090	539230.45	4193289.55	Картометрический метод	0.2	-
3091	539232.70	4193291.02	Картометрический метод	0.2	-
3092	539243.67	4193298.21	Картометрический метод	0.2	-
3093	539278.68	4193345.71	Картометрический метод	0.2	-
3094	539320.61	4193402.60	Картометрический метод	0.2	-
3095	539334.60	4193449.80	Картометрический метод	0.2	-
3096	539326.80	4193472.35	Картометрический метод	0.2	-
3097	539313.41	4193489.15	Картометрический метод	0.2	-
3098	539316.80	4193492.47	Картометрический метод	0.2	-
3099	539354.85	4193563.48	Картометрический метод	0.2	-
3100	539352.54	4193600.27	Картометрический метод	0.2	-
3101	539341.90	4193625.50	Картометрический метод	0.2	-
3102	539339.65	4193653.80	Картометрический метод	0.2	-
3103	539378.65	4193697.75	Картометрический метод	0.2	-
3104	539427.00	4193745.60	Картометрический метод	0.2	-
3105	539483.20	4193769.00	Картометрический метод	0.2	-
3106	539508.85	4193774.22	Картометрический метод	0.2	-
3107	539512.52	4193775.61	Картометрический метод	0.2	-
3108	539513.75	4193775.25	Картометрический метод	0.2	-
3109	539522.60	4193777.05	Картометрический метод	0.2	-
3110	539551.00	4193766.10	Картометрический метод	0.2	-
3111	539551.00	4193764.35	Картометрический метод	0.2	-
3112	539571.30	4193758.41	Картометрический метод	0.2	-
3113	539485.27	4193643.00	Картометрический метод	0.2	-
3114	539490.72	4193637.17	Картометрический метод	0.2	-
3115	539516.50	4193658.05	Картометрический метод	0.2	-

2. Сведения о характерных точках границ объекта					
Обозначение характерных точек части границы	Координаты, м		Метод определения координат характерной точки	Средняя квадратическая погрешность положения характерной точки (M <sub>t</sub> ), м	Описание обозначения точки на местности (при наличии)
	X	Y			
1	2	3	4	5	6
3116	539572.55	4193694.65	Картометрический метод	0.2	-
3117	539594.85	4193717.60	Картометрический метод	0.2	-
3118	539603.49	4193717.20	Картометрический метод	0.2	-
3119	539609.11	4193721.61	Картометрический метод	0.2	-
3120	539668.29	4193717.40	Картометрический метод	0.2	-
3121	539694.14	4193752.90	Картометрический метод	0.2	-
3122	539736.74	4193812.05	Картометрический метод	0.2	-
3123	539770.24	4193842.70	Картометрический метод	0.2	-
3124	539796.79	4193861.55	Картометрический метод	0.2	-
3125	539816.30	4193967.18	Картометрический метод	0.2	-
3126	539826.38	4194021.77	Картометрический метод	0.2	-
3127	539830.00	4194041.04	Картометрический метод	0.2	-
3128	539829.45	4194088.95	Картометрический метод	0.2	-
3129	539855.35	4194127.05	Картометрический метод	0.2	-
3130	539871.55	4194185.85	Картометрический метод	0.2	-
3131	539873.24	4194196.23	Картометрический метод	0.2	-
3132	539831.54	4194227.18	Картометрический метод	0.2	-
3133	539812.14	4194210.43	Картометрический метод	0.2	-
3134	539757.99	4194135.47	Картометрический метод	0.2	-
3135	539751.25	4194126.14	Картометрический метод	0.2	-
3136	539743.44	4194140.70	Картометрический метод	0.2	-
3137	539730.89	4194140.50	Картометрический метод	0.2	-
3138	539709.59	4194191.20	Картометрический метод	0.2	-
3139	539658.05	4194254.75	Картометрический метод	0.2	-
3140	539625.65	4194286.40	Картометрический метод	0.2	-
3141	539606.60	4194308.80	Картометрический метод	0.2	-

2. Сведения о характерных точках границ объекта					
Обозначение характерных точек части границы	Координаты, м		Метод определения координат характерной точки	Средняя квадратическая погрешность положения характерной точки (M <sub>t</sub> ), м	Описание обозначения точки на местности (при наличии)
	X	Y			
1	2	3	4	5	6
3142	539606.15	4194342.80	Картометрический метод	0.2	-
3143	539622.95	4194358.15	Картометрический метод	0.2	-
3144	539620.65	4194390.20	Картометрический метод	0.2	-
3145	539626.20	4194397.85	Картометрический метод	0.2	-
3146	539631.55	4194424.35	Картометрический метод	0.2	-
3147	539649.95	4194460.45	Картометрический метод	0.2	-
3148	539687.57	4194490.43	Картометрический метод	0.2	-
3149	539656.55	4194499.38	Картометрический метод	0.2	-
3150	539627.05	4194526.88	Картометрический метод	0.2	-
3151	539629.14	4194558.17	Картометрический метод	0.2	-
3152	539618.15	4194601.65	Картометрический метод	0.2	-
3153	539640.40	4194628.40	Картометрический метод	0.2	-
3154	539679.44	4194666.70	Картометрический метод	0.2	-
3155	539728.09	4194690.00	Картометрический метод	0.2	-
3156	539755.74	4194739.45	Картометрический метод	0.2	-
3157	539785.64	4194754.95	Картометрический метод	0.2	-
3158	539827.04	4194757.40	Картометрический метод	0.2	-
3159	539828.64	4194781.95	Картометрический метод	0.2	-
3160	539881.09	4194799.65	Картометрический метод	0.2	-
3161	539923.99	4194830.45	Картометрический метод	0.2	-
3162	539964.89	4194876.30	Картометрический метод	0.2	-
3163	539975.94	4194895.35	Картометрический метод	0.2	-
3164	539990.64	4194923.85	Картометрический метод	0.2	-
3165	540016.68	4194950.65	Картометрический метод	0.2	-
3166	540043.63	4194943.45	Картометрический метод	0.2	-
3167	540060.68	4194948.75	Картометрический метод	0.2	-

2. Сведения о характерных точках границ объекта					
Обозначение характерных точек части границы	Координаты, м		Метод определения координат характерной точки	Средняя квадратическая погрешность положения характерной точки (Mt), м	Описание обозначения точки на местности (при наличии)
	X	Y			
1	2	3	4	5	6
3168	540097.73	4194908.08	Картометрический метод	0.2	-
3169	540097.35	4194901.99	Картометрический метод	0.2	-
3170	540109.58	4194893.35	Картометрический метод	0.2	-
3171	540129.98	4194916.30	Картометрический метод	0.2	-
3172	540123.53	4194984.15	Картометрический метод	0.2	-
3173	540126.68	4195037.10	Картометрический метод	0.2	-
3174	540097.93	4195080.16	Картометрический метод	0.2	-
3175	540070.98	4195128.86	Картометрический метод	0.2	-
3176	540064.43	4195206.21	Картометрический метод	0.2	-
3177	540063.83	4195253.41	Картометрический метод	0.2	-
3178	540050.38	4195277.81	Картометрический метод	0.2	-
3179	540049.78	4195326.86	Картометрический метод	0.2	-
3180	540030.38	4195377.61	Картометрический метод	0.2	-
3181	540031.73	4195422.96	Картометрический метод	0.2	-
3182	540047.96	4195452.27	Картометрический метод	0.2	-
3183	540038.42	4195482.79	Картометрический метод	0.2	-
3184	540039.23	4195508.46	Картометрический метод	0.2	-
3185	540038.18	4195511.76	Картометрический метод	0.2	-
3186	540017.00	4195556.80	Картометрический метод	0.2	-
3187	540050.23	4195606.36	Картометрический метод	0.2	-
3188	540097.08	4195620.21	Картометрический метод	0.2	-
3189	540119.78	4195612.96	Картометрический метод	0.2	-
3190	540142.03	4195637.81	Картометрический метод	0.2	-
3191	540166.65	4195632.45	Картометрический метод	0.2	-
3192	540157.05	4195649.30	Картометрический метод	0.2	-
3193	540057.53	4195667.32	Картометрический метод	0.2	-

2. Сведения о характерных точках границ объекта					
Обозначение характерных точек части границы	Координаты, м		Метод определения координат характерной точки	Средняя квадратическая погрешность положения характерной точки (Mt), м	Описание обозначения точки на местности (при наличии)
	X	Y			
1	2	3	4	5	6
3194	540053.33	4195688.51	Картометрический метод	0.2	-
3195	540037.88	4195693.06	Картометрический метод	0.2	-
3196	540033.88	4195713.76	Картометрический метод	0.2	-
3197	540039.08	4195751.61	Картометрический метод	0.2	-
3198	540050.13	4195768.76	Картометрический метод	0.2	-
3199	540068.98	4195767.11	Картометрический метод	0.2	-
3200	540072.68	4195774.71	Картометрический метод	0.2	-
3201	540051.68	4195797.11	Картометрический метод	0.2	-
3202	540039.53	4195809.86	Картометрический метод	0.2	-
3203	540038.35	4195810.11	Картометрический метод	0.2	-
3204	540022.39	4195792.60	Картометрический метод	0.2	-
3205	539966.63	4195778.84	Картометрический метод	0.2	-
3206	539935.29	4195787.69	Картометрический метод	0.2	-
3207	539857.87	4195809.56	Картометрический метод	0.2	-
3208	539848.14	4195816.81	Картометрический метод	0.2	-
3209	539836.89	4195818.76	Картометрический метод	0.2	-
3210	539825.44	4195831.86	Картометрический метод	0.2	-
3211	539829.32	4195838.73	Картометрический метод	0.2	-
3212	539806.84	4195825.44	Картометрический метод	0.2	-
3213	539711.39	4195806.24	Картометрический метод	0.2	-
3214	539587.40	4195809.54	Картометрический метод	0.2	-
3215	539576.20	4195819.66	Картометрический метод	0.2	-
3216	539562.10	4195822.66	Картометрический метод	0.2	-
3217	539525.70	4195876.96	Картометрический метод	0.2	-
3218	539528.95	4195918.56	Картометрический метод	0.2	-
3219	539539.75	4195960.21	Картометрический метод	0.2	-

2. Сведения о характерных точках границ объекта					
Обозначение характерных точек части границы	Координаты, м		Метод определения координат характерной точки	Средняя квадратическая погрешность положения характерной точки (M <sub>t</sub> ), м	Описание обозначения точки на местности (при наличии)
	X	Y			
1	2	3	4	5	6
3220	539546.90	4195994.31	Картометрический метод	0.2	-
3221	539532.05	4195977.11	Картометрический метод	0.2	-
3222	539515.30	4195961.81	Картометрический метод	0.2	-
3223	539500.05	4195976.71	Картометрический метод	0.2	-
3224	539494.05	4196006.81	Картометрический метод	0.2	-
3225	539501.40	4196020.16	Картометрический метод	0.2	-
3226	539501.10	4196044.71	Картометрический метод	0.2	-
3227	539514.30	4196044.86	Картометрический метод	0.2	-
3228	539535.25	4196024.36	Картометрический метод	0.2	-
3229	539538.95	4196028.21	Картометрический метод	0.2	-
3230	539521.80	4196046.86	Картометрический метод	0.2	-
3231	539525.15	4196080.91	Картометрический метод	0.2	-
3232	539522.95	4196107.31	Картометрический метод	0.2	-
3233	539496.50	4196116.36	Картометрический метод	0.2	-
3234	539479.60	4196114.26	Картометрический метод	0.2	-
3235	539477.30	4196146.36	Картометрический метод	0.2	-
3236	539457.80	4196202.71	Картометрический метод	0.2	-
3237	539457.30	4196248.06	Картометрический метод	0.2	-
3238	539470.15	4196274.66	Картометрический метод	0.2	-
3239	539432.25	4196296.81	Картометрический метод	0.2	-
3240	539430.00	4196327.01	Картометрический метод	0.2	-
3241	539418.20	4196368.36	Картометрический метод	0.2	-
3242	539410.00	4196423.01	Картометрический метод	0.2	-
3243	539386.70	4196485.01	Картометрический метод	0.2	-
3244	539371.25	4196516.91	Картометрический метод	0.2	-
3245	539369.10	4196539.56	Картометрический метод	0.2	-



2. Сведения о характерных точках границ объекта					
Обозначение характерных точек части границы	Координаты, м		Метод определения координат характерной точки	Средняя квадратическая погрешность положения характерной точки (Mt), м	Описание обозначения точки на местности (при наличии)
	X	Y			
1	2	3	4	5	6
3246	539355.95	4196539.41	Картометрический метод	0.2	-
3247	539327.05	4196595.66	Картометрический метод	0.2	-
3248	539313.51	4196627.56	Картометрический метод	0.2	-
3249	539290.06	4196699.01	Картометрический метод	0.2	-
3250	539264.31	4196804.41	Картометрический метод	0.2	-
3251	539240.86	4196879.66	Картометрический метод	0.2	-
3252	539238.06	4196953.26	Картометрический метод	0.2	-
3253	539263.91	4196995.16	Картометрический метод	0.2	-
3254	539249.62	4197001.46	Картометрический метод	0.2	-
3255	539239.30	4196992.98	Картометрический метод	0.2	-
3256	539236.19	4197000.94	Картометрический метод	0.2	-
3257	539233.21	4197008.66	Картометрический метод	0.2	-
3258	539222.31	4197013.46	Картометрический метод	0.2	-
3259	539214.91	4197003.91	Картометрический метод	0.2	-
3260	539214.70	4197024.70	Картометрический метод	0.2	-
3261	539212.36	4197058.66	Картометрический метод	0.2	-
3262	539217.61	4197092.71	Картометрический метод	0.2	-
3263	539194.66	4197122.61	Картометрический метод	0.2	-
3264	539199.76	4197166.11	Картометрический метод	0.2	-
3265	539189.91	4197203.76	Картометрический метод	0.2	-
3266	539170.50	4197258.25	Картометрический метод	0.2	-
3267	539162.36	4197305.36	Картометрический метод	0.2	-
3268	539144.01	4197424.06	Картометрический метод	0.2	-
3269	539141.11	4197509.01	Картометрический метод	0.2	-
3270	539134.46	4197592.01	Картометрический метод	0.2	-
3271	539133.71	4197652.41	Картометрический метод	0.2	-

2. Сведения о характерных точках границ объекта					
Обозначение характерных точек части границы	Координаты, м		Метод определения координат характерной точки	Средняя квадратическая погрешность положения характерной точки (Mt), м	Описание обозначения точки на местности (при наличии)
	X	Y			
1	2	3	4	5	6
3272	539101.01	4197714.31	Картометрический метод	0.2	-
3273	539097.91	4197816.26	Картометрический метод	0.2	-
3274	539099.11	4197872.91	Картометрический метод	0.2	-
3275	539103.96	4197939.06	Картометрический метод	0.2	-
3276	539082.71	4197986.01	Картометрический метод	0.2	-
3277	539044.51	4198030.81	Картометрический метод	0.2	-
3278	539012.46	4198037.91	Картометрический метод	0.2	-
3279	538969.32	4198024.11	Картометрический метод	0.2	-
3280	538926.52	4197983.91	Картометрический метод	0.2	-
3281	538900.77	4197932.56	Картометрический метод	0.2	-
3282	538859.87	4197890.51	Картометрический метод	0.2	-
3283	538813.22	4197859.66	Картометрический метод	0.2	-
3284	538773.87	4197844.01	Картометрический метод	0.2	-
3285	538707.92	4197850.71	Картометрический метод	0.2	-
3286	538688.77	4197878.76	Картометрический метод	0.2	-
3287	538701.32	4197931.81	Картометрический метод	0.2	-
3288	538726.87	4197998.26	Картометрический метод	0.2	-
3289	538732.12	4198032.31	Картометрический метод	0.2	-
3290	538709.07	4198069.76	Картометрический метод	0.2	-
3291	538680.67	4198084.51	Картометрический метод	0.2	-
3292	538642.78	4198104.76	Картометрический метод	0.2	-
3293	538633.78	4198106.36	Картометрический метод	0.2	-
3294	538618.08	4198084.81	Картометрический метод	0.2	-
3295	538678.72	4198065.21	Картометрический метод	0.2	-
3296	538691.67	4198058.21	Картометрический метод	0.2	-
3297	538712.82	4198037.71	Картометрический метод	0.2	-

2. Сведения о характерных точках границ объекта					
Обозначение характерных точек части границы	Координаты, м		Метод определения координат характерной точки	Средняя квадратическая погрешность положения характерной точки (Mt), м	Описание обозначения точки на местности (при наличии)
	X	Y			
1	2	3	4	5	6
3298	538719.12	4198014.66	Картометрический метод	0.2	-
3299	538717.07	4198000.21	Картометрический метод	0.2	-
3300	538707.17	4197969.96	Картометрический метод	0.2	-
3301	538689.97	4197936.36	Картометрический метод	0.2	-
3302	538673.72	4197879.11	Картометрический метод	0.2	-
3303	538675.82	4197866.21	Картометрический метод	0.2	-
3304	538686.32	4197848.96	Картометрический метод	0.2	-
3305	538700.42	4197838.21	Картометрический метод	0.2	-
3306	538741.87	4197817.31	Картометрический метод	0.2	-
3307	538771.47	4197815.81	Картометрический метод	0.2	-
3308	538836.12	4197823.11	Картометрический метод	0.2	-
3309	538863.37	4197829.61	Картометрический метод	0.2	-
3310	538900.17	4197846.11	Картометрический метод	0.2	-
3311	538923.92	4197868.11	Картометрический метод	0.2	-
3312	538942.97	4197895.06	Картометрический метод	0.2	-
3313	538950.82	4197914.56	Картометрический метод	0.2	-
3314	538943.77	4197935.41	Картометрический метод	0.2	-
3315	538943.77	4197945.71	Картометрический метод	0.2	-
3316	538955.57	4197965.91	Картометрический метод	0.2	-
3317	538980.72	4197985.21	Картометрический метод	0.2	-
3318	539012.36	4198002.91	Картометрический метод	0.2	-
3319	539036.46	4198005.21	Картометрический метод	0.2	-
3320	539046.81	4198002.31	Картометрический метод	0.2	-
3321	539060.16	4197990.51	Картометрический метод	0.2	-
3322	539071.91	4197967.06	Картометрический метод	0.2	-
3323	539078.96	4197927.71	Картометрический метод	0.2	-

2. Сведения о характерных точках границ объекта					
Обозначение характерных точек части границы	Координаты, м		Метод определения координат характерной точки	Средняя квадратическая погрешность положения характерной точки (Mt), м	Описание обозначения точки на местности (при наличии)
	X	Y			
1	2	3	4	5	6
3324	539072.31	4197847.01	Картометрический метод	0.2	-
3325	539119.16	4197572.46	Картометрический метод	0.2	-
3326	539125.86	4197500.31	Картометрический метод	0.2	-
3327	539129.46	4197353.26	Картометрический метод	0.2	-
3328	539162.61	4197138.91	Картометрический метод	0.2	-
3329	539159.86	4197074.26	Картометрический метод	0.2	-
3330	539224.61	4196821.76	Картометрический метод	0.2	-
3331	539253.26	4196675.41	Картометрический метод	0.2	-
3332	539262.16	4196645.61	Картометрический метод	0.2	-
3333	539299.81	4196540.31	Картометрический метод	0.2	-
3334	539310.76	4196516.76	Картометрический метод	0.2	-
3335	539340.95	4196476.51	Картометрический метод	0.2	-
3336	539361.50	4196430.11	Картометрический метод	0.2	-
3337	539382.90	4196361.71	Картометрический метод	0.2	-
3338	539407.35	4196182.61	Картометрический метод	0.2	-
3339	539442.60	4196044.61	Картометрический метод	0.2	-
3340	539448.25	4195982.91	Картометрический метод	0.2	-
3341	539462.80	4195912.16	Картометрический метод	0.2	-
3342	539462.10	4195899.91	Картометрический метод	0.2	-
3343	539438.00	4195883.46	Картометрический метод	0.2	-
3344	539438.35	4195875.26	Картометрический метод	0.2	-
3345	539447.20	4195874.01	Картометрический метод	0.2	-
3346	539462.65	4195883.11	Картометрический метод	0.2	-
3347	539473.05	4195880.21	Картометрический метод	0.2	-
3348	539490.85	4195843.31	Картометрический метод	0.2	-
3349	539508.45	4195820.56	Картометрический метод	0.2	-

2. Сведения о характерных точках границ объекта					
Обозначение характерных точек части границы	Координаты, м		Метод определения координат характерной точки	Средняя квадратическая погрешность положения характерной точки (M <sub>t</sub> ), м	Описание обозначения точки на местности (при наличии)
	X	Y			
1	2	3	4	5	6
3350	539564.50	4195778.66	Картометрический метод	0.2	-
3351	539578.40	4195771.76	Картометрический метод	0.2	-
3352	539602.80	4195761.76	Картометрический метод	0.2	-
3353	539640.15	4195767.01	Картометрический метод	0.2	-
3354	539659.10	4195765.86	Картометрический метод	0.2	-
3355	539725.29	4195752.16	Картометрический метод	0.2	-
3356	539756.69	4195731.81	Картометрический метод	0.2	-
3357	539767.64	4195715.61	Картометрический метод	0.2	-
3358	539775.14	4195709.86	Картометрический метод	0.2	-
3359	539788.84	4195705.81	Картометрический метод	0.2	-
3360	539805.19	4195709.36	Картометрический метод	0.2	-
3361	539824.04	4195742.21	Картометрический метод	0.2	-
3362	539821.14	4195749.21	Картометрический метод	0.2	-
3363	539809.49	4195754.56	Картометрический метод	0.2	-
3364	539782.14	4195737.96	Картометрический метод	0.2	-
3365	539766.04	4195737.46	Картометрический метод	0.2	-
3366	539749.44	4195752.71	Картометрический метод	0.2	-
3367	539749.84	4195767.71	Картометрический метод	0.2	-
3368	539815.64	4195795.06	Картометрический метод	0.2	-
3369	539856.84	4195787.56	Картометрический метод	0.2	-
3370	539874.44	4195777.91	Картометрический метод	0.2	-
3371	539888.44	4195774.91	Картометрический метод	0.2	-
3372	539918.39	4195781.86	Картометрический метод	0.2	-
3373	539929.54	4195780.91	Картометрический метод	0.2	-
3374	539942.94	4195776.16	Картометрический метод	0.2	-
3375	539947.39	4195770.26	Картометрический метод	0.2	-

2. Сведения о характерных точках границ объекта					
Обозначение характерных точек части границы	Координаты, м		Метод определения координат характерной точки	Средняя квадратическая погрешность положения характерной точки (M <sub>t</sub> ), м	Описание обозначения точки на местности (при наличии)
	X	Y			
1	2	3	4	5	6
3376	539974.74	4195754.86	Картометрический метод	0.2	-
3377	540006.23	4195749.41	Картометрический метод	0.2	-
3378	540013.73	4195745.26	Картометрический метод	0.2	-
3379	540020.58	4195735.76	Картометрический метод	0.2	-
3380	540020.58	4195722.76	Картометрический метод	0.2	-
3381	540009.63	4195696.11	Картометрический метод	0.2	-
3382	539982.24	4195647.46	Картометрический метод	0.2	-
3383	539905.29	4195581.21	Картометрический метод	0.2	-
3384	539841.19	4195508.66	Картометрический метод	0.2	-
3385	539787.84	4195431.11	Картометрический метод	0.2	-
3386	539769.29	4195377.31	Картометрический метод	0.2	-
3387	539771.39	4195354.81	Картометрический метод	0.2	-
3388	539783.79	4195345.61	Картометрический метод	0.2	-
3389	539810.84	4195337.16	Картометрический метод	0.2	-
3390	539818.09	4195325.26	Картометрический метод	0.2	-
3391	539812.29	4195312.21	Картометрический метод	0.2	-
3392	539802.04	4195300.61	Картометрический метод	0.2	-
3393	539763.99	4195285.91	Картометрический метод	0.2	-
3394	539747.09	4195270.51	Картометрический метод	0.2	-
3395	539694.09	4195188.26	Картометрический метод	0.2	-
3396	539691.64	4195177.46	Картометрический метод	0.2	-
3397	539694.59	4195173.06	Картометрический метод	0.2	-
3398	539714.74	4195175.06	Картометрический метод	0.2	-
3399	539721.09	4195163.01	Картометрический метод	0.2	-
3400	539716.49	4195138.76	Картометрический метод	0.2	-
3401	539702.44	4195111.06	Картометрический метод	0.2	-

2. Сведения о характерных точках границ объекта					
Обозначение характерных точек части границы	Координаты, м		Метод определения координат характерной точки	Средняя квадратическая погрешность положения характерной точки (M <sub>t</sub> ), м	Описание обозначения точки на местности (при наличии)
	X	Y			
1	2	3	4	5	6
3402	539694.79	4195038.90	Картометрический метод	0.2	-
3403	539673.49	4194991.85	Картометрический метод	0.2	-
3404	539654.85	4194935.05	Картометрический метод	0.2	-
3405	539629.40	4194878.10	Картометрический метод	0.2	-
3406	539621.70	4194864.30	Картометрический метод	0.2	-
3407	539606.25	4194847.70	Картометрический метод	0.2	-
3408	539606.45	4194843.30	Картометрический метод	0.2	-
3409	539617.90	4194829.55	Картометрический метод	0.2	-
3410	539619.30	4194820.70	Картометрический метод	0.2	-
3411	539608.95	4194768.25	Картометрический метод	0.2	-
3412	539582.05	4194689.35	Картометрический метод	0.2	-
3413	539577.05	4194665.90	Картометрический метод	0.2	-
3414	539592.80	4194624.45	Картометрический метод	0.2	-
3415	539593.85	4194609.35	Картометрический метод	0.2	-
3416	539588.00	4194561.70	Картометрический метод	0.2	-
3417	539598.05	4194509.35	Картометрический метод	0.2	-
3418	539591.30	4194483.05	Картометрический метод	0.2	-
3419	539589.15	4194457.90	Картометрический метод	0.2	-
3420	539596.60	4194429.85	Картометрический метод	0.2	-
3421	539575.85	4194346.25	Картометрический метод	0.2	-
3422	539595.35	4194300.40	Картометрический метод	0.2	-
3423	539620.10	4194258.55	Картометрический метод	0.2	-
3424	539703.99	4194169.30	Картометрический метод	0.2	-
3425	539713.89	4194153.80	Картометрический метод	0.2	-
3426	539724.64	4194127.20	Картометрический метод	0.2	-
3427	539726.54	4194094.75	Картометрический метод	0.2	-

2. Сведения о характерных точках границ объекта					
Обозначение характерных точек части границы	Координаты, м		Метод определения координат характерной точки	Средняя квадратическая погрешность положения характерной точки (Mt), м	Описание обозначения точки на местности (при наличии)
	X	Y			
1	2	3	4	5	6
3428	539714.24	4194040.00	Картометрический метод	0.2	-
3429	539702.14	4194007.50	Картометрический метод	0.2	-
3430	539700.74	4193961.20	Картометрический метод	0.2	-
3431	539687.14	4193925.30	Картометрический метод	0.2	-
3432	539661.55	4193884.15	Картометрический метод	0.2	-
3433	539629.60	4193844.95	Картометрический метод	0.2	-
3434	539607.30	4193823.30	Картометрический метод	0.2	-
3435	539582.70	4193805.50	Картометрический метод	0.2	-
3436	539574.45	4193800.70	Картометрический метод	0.2	-
3437	539545.95	4193793.45	Картометрический метод	0.2	-
3438	539519.85	4193795.20	Картометрический метод	0.2	-
3439	539492.00	4193791.10	Картометрический метод	0.2	-
3440	539405.85	4193765.40	Картометрический метод	0.2	-
3441	539379.35	4193752.75	Картометрический метод	0.2	-
3442	539309.21	4193709.90	Картометрический метод	0.2	-
3443	539287.41	4193691.90	Картометрический метод	0.2	-
3444	539234.81	4193637.50	Картометрический метод	0.2	-
3445	539189.86	4193581.80	Картометрический метод	0.2	-
3446	539174.61	4193552.55	Картометрический метод	0.2	-
3447	539174.46	4193548.65	Картометрический метод	0.2	-
3448	539178.46	4193546.20	Картометрический метод	0.2	-
3449	539206.41	4193552.55	Картометрический метод	0.2	-
3450	539253.96	4193579.20	Картометрический метод	0.2	-
3451	539309.76	4193617.35	Картометрический метод	0.2	-
3452	539324.96	4193619.65	Картометрический метод	0.2	-
3453	539332.25	4193616.55	Картометрический метод	0.2	-



2. Сведения о характерных точках границ объекта					
Обозначение характерных точек части границы	Координаты, м		Метод определения координат характерной точки	Средняя квадратическая погрешность положения характерной точки (Mt), м	Описание обозначения точки на местности (при наличии)
	X	Y			
1	2	3	4	5	6
3454	539339.50	4193605.40	Картометрический метод	0.2	-
3455	539343.70	4193564.55	Картометрический метод	0.2	-
3456	539336.55	4193541.15	Картометрический метод	0.2	-
3457	539306.96	4193499.55	Картометрический метод	0.2	-
3458	539300.31	4193480.60	Картометрический метод	0.2	-
3459	539300.91	4193463.00	Картометрический метод	0.2	-
3460	539308.01	4193440.45	Картометрический метод	0.2	-
3461	539307.16	4193429.05	Картометрический метод	0.2	-
3462	539302.56	4193418.35	Картометрический метод	0.2	-
3463	539292.26	4193407.15	Картометрический метод	0.2	-
3464	539282.41	4193398.50	Картометрический метод	0.2	-
3465	539251.26	4193381.80	Картометрический метод	0.2	-
3466	539228.36	4193371.65	Картометрический метод	0.2	-
3467	539188.81	4193361.20	Картометрический метод	0.2	-
3468	539151.76	4193341.95	Картометрический метод	0.2	-
3469	539079.71	4193278.90	Картометрический метод	0.2	-
3470	539051.96	4193247.85	Картометрический метод	0.2	-
3471	539024.66	4193238.50	Картометрический метод	0.2	-
3472	538996.46	4193220.40	Картометрический метод	0.2	-
3473	538955.62	4193213.35	Картометрический метод	0.2	-
3474	538943.12	4193208.05	Картометрический метод	0.2	-
3475	538942.22	4193201.90	Картометрический метод	0.2	-
3476	538949.57	4193193.20	Картометрический метод	0.2	-
3477	538995.46	4193191.80	Картометрический метод	0.2	-
3478	539014.56	4193184.40	Картометрический метод	0.2	-
3479	539052.31	4193183.15	Картометрический метод	0.2	-

2. Сведения о характерных точках границ объекта					
Обозначение характерных точек части границы	Координаты, м		Метод определения координат характерной точки	Средняя квадратическая погрешность положения характерной точки (M <sub>t</sub> ), м	Описание обозначения точки на местности (при наличии)
	X	Y			
1	2	3	4	5	6
3480	539059.21	4193178.85	Картометрический метод	0.2	-
3481	539064.56	4193170.15	Картометрический метод	0.2	-
3482	539060.71	4193147.75	Картометрический метод	0.2	-
3483	539064.46	4193141.10	Картометрический метод	0.2	-
3484	539077.66	4193132.50	Картометрический метод	0.2	-
3485	539083.36	4193119.75	Картометрический метод	0.2	-
3486	539075.76	4193083.60	Картометрический метод	0.2	-
3487	539080.91	4193074.70	Картометрический метод	0.2	-
3488	539077.51	4193054.85	Картометрический метод	0.2	-
3489	539080.65	4193039.35	Картометрический метод	0.2	-
3490	539071.91	4193012.00	Картометрический метод	0.2	-
3491	539079.76	4192992.30	Картометрический метод	0.2	-
3492	539080.01	4192977.80	Картометрический метод	0.2	-
3493	539071.56	4192943.95	Картометрический метод	0.2	-
3494	538998.71	4192839.30	Картометрический метод	0.2	-
3495	538933.87	4192758.15	Картометрический метод	0.2	-
3496	538931.32	4192746.40	Картометрический метод	0.2	-
3497	538904.42	4192722.80	Картометрический метод	0.2	-
3498	538894.17	4192704.50	Картометрический метод	0.2	-
3499	538899.27	4192701.60	Картометрический метод	0.2	-
3500	538909.92	4192705.75	Картометрический метод	0.2	-
3501	538950.82	4192727.25	Картометрический метод	0.2	-
3502	538961.72	4192726.50	Картометрический метод	0.2	-
3503	538964.82	4192723.50	Картометрический метод	0.2	-
3504	538965.82	4192711.00	Картометрический метод	0.2	-
3505	538888.02	4192622.10	Картометрический метод	0.2	-

2. Сведения о характерных точках границ объекта					
Обозначение характерных точек части границы	Координаты, м		Метод определения координат характерной точки	Средняя квадратическая погрешность положения характерной точки (Mt), м	Описание обозначения точки на местности (при наличии)
	X	Y			
1	2	3	4	5	6
3506	538843.02	4192590.05	Картометрический метод	0.2	-
3507	538836.72	4192577.90	Картометрический метод	0.2	-
3508	538831.77	4192555.75	Картометрический метод	0.2	-
3509	538826.62	4192549.35	Картометрический метод	0.2	-
3510	538821.02	4192543.55	Картометрический метод	0.2	-
3511	538804.07	4192537.85	Картометрический метод	0.2	-
3512	538739.22	4192537.50	Картометрический метод	0.2	-
3513	538720.47	4192530.45	Картометрический метод	0.2	-
3514	538686.07	4192507.60	Картометрический метод	0.2	-
3515	538672.02	4192507.75	Картометрический метод	0.2	-
3516	538661.42	4192516.35	Картометрический метод	0.2	-
3517	538654.87	4192528.95	Картометрический метод	0.2	-
3518	538656.32	4192584.70	Картометрический метод	0.2	-
3519	538647.58	4192595.85	Картометрический метод	0.2	-
3520	538612.73	4192603.50	Картометрический метод	0.2	-
3521	538605.13	4192606.35	Картометрический метод	0.2	-
3522	538600.08	4192612.80	Картометрический метод	0.2	-
3523	538585.98	4192609.60	Картометрический метод	0.2	-
3524	538566.13	4192592.75	Картометрический метод	0.2	-
3525	538558.48	4192584.35	Картометрический метод	0.2	-
3526	538552.98	4192563.70	Картометрический метод	0.2	-
3527	538512.78	4192468.50	Картометрический метод	0.2	-
3528	538504.53	4192401.20	Картометрический метод	0.2	-
3529	538508.78	4192374.60	Картометрический метод	0.2	-
3530	538537.08	4192339.75	Картометрический метод	0.2	-
3531	538544.93	4192305.10	Картометрический метод	0.2	-

2. Сведения о характерных точках границ объекта					
Обозначение характерных точек части границы	Координаты, м		Метод определения координат характерной точки	Средняя квадратическая погрешность положения характерной точки (Mt), м	Описание обозначения точки на местности (при наличии)
	X	Y			
1	2	3	4	5	6
3532	538561.43	4192275.00	Картометрический метод	0.2	-
3533	538551.83	4192262.55	Картометрический метод	0.2	-
3534	538533.43	4192246.85	Картометрический метод	0.2	-
3535	538504.43	4192233.90	Картометрический метод	0.2	-
3536	538458.58	4192228.05	Картометрический метод	0.2	-
3537	538435.18	4192238.40	Картометрический метод	0.2	-
3538	538390.08	4192277.65	Картометрический метод	0.2	-
3539	538373.23	4192286.75	Картометрический метод	0.2	-
3540	538343.08	4192295.95	Картометрический метод	0.2	-
3541	538319.48	4192295.25	Картометрический метод	0.2	-
3542	538299.99	4192289.80	Картометрический метод	0.2	-
3543	538272.64	4192273.00	Картометрический метод	0.2	-
3544	538249.14	4192251.45	Картометрический метод	0.2	-
3545	538210.04	4192205.30	Картометрический метод	0.2	-
3546	538186.94	4192185.00	Картометрический метод	0.2	-
3547	538155.54	4192160.85	Картометрический метод	0.2	-
3548	538099.49	4192126.90	Картометрический метод	0.2	-
3549	538070.94	4192119.45	Картометрический метод	0.2	-
3550	538001.79	4192114.15	Картометрический метод	0.2	-
3551	537944.30	4192105.50	Картометрический метод	0.2	-
3552	537894.85	4192091.35	Картометрический метод	0.2	-
3553	537835.30	4192083.80	Картометрический метод	0.2	-
3554	537814.32	4192073.99	Картометрический метод	0.2	-
3555	537834.18	4192047.45	Картометрический метод	0.2	-
3556	537868.55	4192049.70	Картометрический метод	0.2	-
3018	537876.77	4192026.24	Картометрический метод	0.2	-

2. Сведения о характерных точках границ объекта					
Обозначение характерных точек части границы	Координаты, м		Метод определения координат характерной точки	Средняя квадратическая погрешность положения характерной точки (Mt), м	Описание обозначения точки на местности (при наличии)
	X	Y			
1	2	3	4	5	6
3557	539961.44	4195318.16	Картометрический метод	0.2	-
3558	539920.14	4195310.06	Картометрический метод	0.2	-
3559	539890.34	4195287.01	Картометрический метод	0.2	-
3560	539828.39	4195271.06	Картометрический метод	0.2	-
3561	539781.54	4195255.31	Картометрический метод	0.2	-
3562	539744.59	4195198.16	Картометрический метод	0.2	-
3563	539735.69	4195156.51	Картометрический метод	0.2	-
3564	539734.39	4195107.41	Картометрический метод	0.2	-
3565	539714.29	4195058.05	Картометрический метод	0.2	-
3566	539701.69	4195010.65	Картометрический метод	0.2	-
3567	539681.54	4194963.20	Картометрический метод	0.2	-
3568	539668.84	4194925.25	Картометрический метод	0.2	-
3569	539659.85	4194889.25	Картометрический метод	0.2	-
3570	539635.65	4194868.15	Картометрический метод	0.2	-
3571	539636.10	4194830.40	Картометрический метод	0.2	-
3572	539643.85	4194811.60	Картометрический метод	0.2	-
3573	539656.90	4194821.20	Картометрический метод	0.2	-
3574	539685.29	4194808.40	Картометрический метод	0.2	-
3575	539753.04	4194805.50	Картометрический метод	0.2	-
3576	539801.99	4194804.25	Картометрический метод	0.2	-
3577	539863.79	4194829.65	Картометрический метод	0.2	-
3578	539908.69	4194852.90	Картометрический метод	0.2	-
3579	539938.19	4194902.40	Картометрический метод	0.2	-
3580	539937.64	4194951.50	Картометрический метод	0.2	-
3581	539976.34	4195018.10	Картометрический метод	0.2	-
3582	539987.14	4195057.90	Картометрический метод	0.2	-

2. Сведения о характерных точках границ объекта					
Обозначение характерных точек части границы	Координаты, м		Метод определения координат характерной точки	Средняя квадратическая погрешность положения характерной точки (Mt), м	Описание обозначения точки на местности (при наличии)
	X	Y			
1	2	3	4	5	6
3583	540001.68	4195101.51	Картометрический метод	0.2	-
3584	540030.18	4195077.36	Картометрический метод	0.2	-
3585	540046.93	4195096.46	Картометрический метод	0.2	-
3586	540044.43	4195147.41	Картометрический метод	0.2	-
3587	540034.18	4195215.26	Картометрический метод	0.2	-
3588	540003.43	4195271.51	Картометрический метод	0.2	-
3557	539961.44	4195318.16	Картометрический метод	0.2	-
3589	533519.16	4189765.36	Картометрический метод	0.2	-
3590	533531.02	4189770.85	Картометрический метод	0.2	-
3591	533530.15	4189782.05	Картометрический метод	0.2	-
3592	533534.10	4189801.50	Картометрический метод	0.2	-
3593	533537.55	4189816.50	Картометрический метод	0.2	-
3594	533537.50	4189822.95	Картометрический метод	0.2	-
3595	533533.55	4189829.85	Картометрический метод	0.2	-
3596	533497.40	4189843.30	Картометрический метод	0.2	-
3597	533497.20	4189861.20	Картометрический метод	0.2	-
3598	533510.85	4189883.25	Картометрический метод	0.2	-
3599	533536.40	4189897.50	Картометрический метод	0.2	-
3600	533560.00	4189915.70	Картометрический метод	0.2	-
3601	533585.55	4189931.95	Картометрический метод	0.2	-
3602	533585.30	4189953.85	Картометрический метод	0.2	-
3603	533571.20	4189975.55	Картометрический метод	0.2	-
3604	533523.45	4189992.85	Картометрический метод	0.2	-
3605	533479.55	4190024.15	Картометрический метод	0.2	-
3606	533475.20	4190055.95	Картометрический метод	0.2	-
3607	533516.50	4190082.30	Картометрический метод	0.2	-

2. Сведения о характерных точках границ объекта					
Обозначение характерных точек части границы	Координаты, м		Метод определения координат характерной точки	Средняя квадратическая погрешность положения характерной точки (M <sub>t</sub> ), м	Описание обозначения точки на местности (при наличии)
	X	Y			
1	2	3	4	5	6
3608	533571.40	4190130.75	Картометрический метод	0.2	-
3609	533592.75	4190172.80	Картометрический метод	0.2	-
3610	533596.05	4190232.55	Картометрический метод	0.2	-
3611	533566.25	4190240.15	Картометрический метод	0.2	-
3612	533540.35	4190251.75	Картометрический метод	0.2	-
3613	533541.90	4190289.60	Картометрический метод	0.2	-
3614	533547.30	4190339.40	Картометрический метод	0.2	-
3615	533544.70	4190395.10	Картометрический метод	0.2	-
3616	533540.20	4190440.80	Картометрический метод	0.2	-
3617	533551.40	4190502.60	Картометрический метод	0.2	-
3618	533586.45	4190554.80	Картометрический метод	0.2	-
3619	533613.20	4190644.65	Картометрический метод	0.2	-
3620	533618.25	4190722.35	Картометрический метод	0.2	-
3621	533608.30	4190726.20	Картометрический метод	0.2	-
3622	533599.30	4190646.50	Картометрический метод	0.2	-
3623	533580.40	4190566.65	Картометрический метод	0.2	-
3624	533549.10	4190530.45	Картометрический метод	0.2	-
3625	533529.85	4190480.45	Картометрический метод	0.2	-
3626	533530.85	4190392.90	Картометрический метод	0.2	-
3627	533531.40	4190343.20	Картометрический метод	0.2	-
3628	533532.05	4190287.45	Картометрический метод	0.2	-
3629	533528.50	4190249.60	Картометрический метод	0.2	-
3630	533536.55	4190237.80	Картометрический метод	0.2	-
3631	533584.30	4190220.45	Картометрический метод	0.2	-
3632	533582.70	4190184.65	Картометрический метод	0.2	-
3633	533559.45	4190138.60	Картометрический метод	0.2	-

2. Сведения о характерных точках границ объекта					
Обозначение характерных точек части границы	Координаты, м		Метод определения координат характерной точки	Средняя квадратическая погрешность положения характерной точки (M <sub>t</sub> ), м	Описание обозначения точки на местности (при наличии)
	X	Y			
1	2	3	4	5	6
3634	533514.35	4190100.20	Картометрический метод	0.2	-
3635	533467.10	4190073.75	Картометрический метод	0.2	-
3636	533455.40	4190057.70	Картометрический метод	0.2	-
3637	533469.75	4190012.10	Картометрический метод	0.2	-
3638	533507.70	4189986.70	Картометрический метод	0.2	-
3639	533537.60	4189969.15	Картометрический метод	0.2	-
3640	533567.40	4189961.60	Картометрический метод	0.2	-
3641	533573.50	4189945.75	Картометрический метод	0.2	-
3642	533561.80	4189931.65	Картометрический метод	0.2	-
3643	533502.70	4189901.05	Картометрический метод	0.2	-
3644	533485.10	4189880.95	Картометрический метод	0.2	-
3645	533479.55	4189845.05	Картометрический метод	0.2	-
3646	533493.65	4189827.35	Картометрический метод	0.2	-
3647	533521.75	4189819.70	Картометрический метод	0.2	-
3648	533525.20	4189812.80	Картометрический метод	0.2	-
3649	533527.20	4189808.85	Картометрический метод	0.2	-
3650	533526.70	4189799.40	Картометрический метод	0.2	-
3651	533522.30	4189785.40	Картометрический метод	0.2	-
3652	533518.35	4189777.85	Картометрический метод	0.2	-
3653	533517.85	4189770.85	Картометрический метод	0.2	-
3589	533519.16	4189765.36	Картометрический метод	0.2	-
В-0105					
3654	533678.38	4197364.72	Картометрический метод	0.2	-
3655	533655.22	4197358.32	Картометрический метод	0.2	-
3656	533665.83	4197384.62	Картометрический метод	0.2	-
3657	533687.89	4197430.44	Картометрический метод	0.2	-



2. Сведения о характерных точках границ объекта					
Обозначение характерных точек части границы	Координаты, м		Метод определения координат характерной точки	Средняя квадратическая погрешность положения характерной точки (Мт), м	Описание обозначения точки на местности (при наличии)
	X	Y			
1	2	3	4	5	6
3658	533699.21	4197453.07	Картометрический метод	0.2	-
3659	533707.13	4197479.10	Картометрический метод	0.2	-
3660	533711.66	4197496.64	Картометрический метод	0.2	-
3661	533727.50	4197533.42	Картометрический метод	0.2	-
3662	533752.96	4197574.15	Картометрический метод	0.2	-
3663	533765.40	4197609.79	Картометрический метод	0.2	-
3664	533785.21	4197639.22	Картометрический метод	0.2	-
3665	533857.28	4197752.53	Картометрический метод	0.2	-
3666	533885.42	4197799.04	Картометрический метод	0.2	-
3667	533914.69	4197842.51	Картометрический метод	0.2	-
3668	533917.47	4197852.82	Картометрический метод	0.2	-
3669	533930.05	4197874.60	Картометрический метод	0.2	-
3670	533945.34	4197900.19	Картометрический метод	0.2	-
3671	533951.47	4197914.95	Картометрический метод	0.2	-
3672	533990.09	4197964.14	Картометрический метод	0.2	-
3673	533991.82	4197966.57	Картометрический метод	0.2	-
3674	534079.07	4198089.65	Картометрический метод	0.2	-
3675	534090.77	4198111.37	Картометрический метод	0.2	-
3676	534109.99	4198146.48	Картометрический метод	0.2	-
3677	534123.39	4198176.17	Картометрический метод	0.2	-
3678	534138.56	4198211.17	Картометрический метод	0.2	-
3679	534148.83	4198237.13	Картометрический метод	0.2	-
3680	534156.05	4198277.65	Картометрический метод	0.2	-
3681	534171.65	4198313.75	Картометрический метод	0.2	-
3682	534175.25	4198349.60	Картометрический метод	0.2	-
3683	534173.75	4198388.40	Картометрический метод	0.2	-

2. Сведения о характерных точках границ объекта					
Обозначение характерных точек части границы	Координаты, м		Метод определения координат характерной точки	Средняя квадратическая погрешность положения характерной точки (M <sub>t</sub> ), м	Описание обозначения точки на местности (при наличии)
	X	Y			
1	2	3	4	5	6
3684	534205.55	4198469.85	Картометрический метод	0.2	-
3685	534250.05	4198633.40	Картометрический метод	0.2	-
3686	534353.15	4198940.75	Картометрический метод	0.2	-
3687	534365.35	4198992.75	Картометрический метод	0.2	-
3688	534370.60	4199097.00	Картометрический метод	0.2	-
3689	534378.45	4199146.20	Картометрический метод	0.2	-
3690	534452.35	4199433.30	Картометрический метод	0.2	-
3691	534559.20	4199648.10	Картометрический метод	0.2	-
3692	534601.65	4199763.30	Картометрический метод	0.2	-
3693	534667.70	4199887.95	Картометрический метод	0.2	-
3694	534713.80	4199994.80	Картометрический метод	0.2	-
3695	534726.40	4200036.20	Картометрический метод	0.2	-
3696	534728.59	4200039.39	Картометрический метод	0.2	-
3697	534747.90	4200089.40	Картометрический метод	0.2	-
3698	534778.60	4200160.45	Картометрический метод	0.2	-
3699	534802.15	4200209.25	Картометрический метод	0.2	-
3700	534816.60	4200255.65	Картометрический метод	0.2	-
3701	534833.45	4200274.85	Картометрический метод	0.2	-
3702	534835.20	4200284.70	Картометрический метод	0.2	-
3703	534843.30	4200303.00	Картометрический метод	0.2	-
3704	534865.15	4200348.05	Картометрический метод	0.2	-
3705	534910.05	4200457.05	Картометрический метод	0.2	-
3706	534913.80	4200469.85	Картометрический метод	0.2	-
3707	534891.45	4200476.30	Картометрический метод	0.2	-
3708	534879.75	4200449.00	Картометрический метод	0.2	-
3709	533776.25	4199677.90	Картометрический метод	0.2	-

2. Сведения о характерных точках границ объекта					
Обозначение характерных точек части границы	Координаты, м		Метод определения координат характерной точки	Средняя квадратическая погрешность положения характерной точки (M <sub>t</sub> ), м	Описание обозначения точки на местности (при наличии)
	X	Y			
1	2	3	4	5	6
3710	533742.80	4199558.35	Картометрический метод	0.2	-
3711	533631.50	4199401.05	Картометрический метод	0.2	-
3712	533539.30	4199251.65	Картометрический метод	0.2	-
3713	533520.70	4199199.40	Картометрический метод	0.2	-
3714	533484.90	4199145.05	Картометрический метод	0.2	-
3715	533439.35	4198938.50	Картометрический метод	0.2	-
3716	533402.60	4198797.50	Картометрический метод	0.2	-
3717	533359.95	4198671.80	Картометрический метод	0.2	-
3718	533314.00	4198494.15	Картометрический метод	0.2	-
3719	533304.80	4198480.55	Картометрический метод	0.2	-
3720	533302.55	4198464.55	Картометрический метод	0.2	-
3721	533264.55	4198327.45	Картометрический метод	0.2	-
3722	533160.00	4198098.05	Картометрический метод	0.2	-
3723	533096.20	4197951.40	Картометрический метод	0.2	-
3724	533048.70	4197812.95	Картометрический метод	0.2	-
3725	532933.35	4197538.75	Картометрический метод	0.2	-
3726	532817.95	4197327.00	Картометрический метод	0.2	-
3727	532777.25	4197249.60	Картометрический метод	0.2	-
3728	532558.70	4197024.30	Картометрический метод	0.2	-
3729	532466.40	4196941.50	Картометрический метод	0.2	-
3730	532381.60	4196891.25	Картометрический метод	0.2	-
3731	532252.55	4196853.25	Картометрический метод	0.2	-
3732	532153.35	4196836.95	Картометрический метод	0.2	-
3733	532118.05	4196817.95	Картометрический метод	0.2	-
3734	532106.90	4196804.20	Картометрический метод	0.2	-
3735	532104.70	4196802.05	Картометрический метод	0.2	-

2. Сведения о характерных точках границ объекта					
Обозначение характерных точек части границы	Координаты, м		Метод определения координат характерной точки	Средняя квадратическая погрешность положения характерной точки (M <sub>t</sub> ), м	Описание обозначения точки на местности (при наличии)
	X	Y			
1	2	3	4	5	6
3736	532089.50	4196784.00	Картометрический метод	0.2	-
3737	532041.50	4196702.05	Картометрический метод	0.2	-
3738	531971.35	4196560.00	Картометрический метод	0.2	-
3739	531978.15	4196547.80	Картометрический метод	0.2	-
3740	532005.30	4196547.80	Картометрический метод	0.2	-
3741	532008.00	4196538.30	Картометрический метод	0.2	-
3742	531994.45	4196524.75	Картометрический метод	0.2	-
3743	531877.10	4196458.20	Картометрический метод	0.2	-
3744	531803.75	4196408.00	Картометрический метод	0.2	-
3745	531720.95	4196337.40	Картометрический метод	0.2	-
3746	531684.30	4196296.65	Картометрический метод	0.2	-
3747	531658.50	4196242.40	Картометрический метод	0.2	-
3748	531651.70	4196186.70	Картометрический метод	0.2	-
3749	531661.20	4196136.50	Картометрический метод	0.2	-
3750	531685.65	4196106.65	Картометрический метод	0.2	-
3751	531688.35	4196082.20	Картометрический метод	0.2	-
3752	531681.55	4196053.70	Картометрический метод	0.2	-
3753	531648.95	4195984.50	Картометрический метод	0.2	-
3754	531574.30	4195867.70	Картометрический метод	0.2	-
3755	531524.10	4195805.30	Картометрический метод	0.2	-
3756	531442.60	4195717.05	Картометрический метод	0.2	-
3757	531397.80	4195649.20	Картометрический метод	0.2	-
3758	531247.10	4195430.60	Картометрический метод	0.2	-
3759	531207.75	4195350.50	Картометрический метод	0.2	-
3760	531150.70	4195263.65	Картометрический метод	0.2	-
3761	531051.60	4195163.20	Картометрический метод	0.2	-

2. Сведения о характерных точках границ объекта					
Обозначение характерных точек части границы	Координаты, м		Метод определения координат характерной точки	Средняя квадратическая погрешность положения характерной точки (Mt), м	Описание обозначения точки на местности (при наличии)
	X	Y			
1	2	3	4	5	6
3762	530881.90	4195023.40	Картометрический метод	0.2	-
3763	530750.20	4194931.10	Картометрический метод	0.2	-
3764	530456.95	4194711.15	Картометрический метод	0.2	-
3765	530253.90	4194574.80	Картометрический метод	0.2	-
3766	529815.10	4194145.10	Картометрический метод	0.2	-
3767	529690.20	4194060.95	Картометрический метод	0.2	-
3768	529638.60	4194036.50	Картометрический метод	0.2	-
3769	529528.60	4194006.65	Картометрический метод	0.2	-
3770	529348.05	4193940.15	Картометрический метод	0.2	-
3771	529191.95	4193856.00	Картометрический метод	0.2	-
3772	528882.40	4193695.80	Картометрический метод	0.2	-
3773	528817.20	4193676.80	Картометрический метод	0.2	-
3774	528761.55	4193664.55	Картометрический метод	0.2	-
3775	528707.25	4193640.15	Картометрический метод	0.2	-
3776	528614.90	4193576.35	Картометрический метод	0.2	-
3777	528513.05	4193522.25	Картометрический метод	0.2	-
3778	528301.30	4193456.85	Картометрический метод	0.2	-
3779	528073.20	4193406.65	Картометрический метод	0.2	-
3780	527929.30	4193402.55	Картометрический метод	0.2	-
3781	527891.30	4193412.10	Картометрический метод	0.2	-
3782	527837.00	4193450.10	Картометрический метод	0.2	-
3783	527784.40	4193470.45	Картометрический метод	0.2	-
3784	527743.65	4193489.45	Картометрический метод	0.2	-
3785	527576.65	4193641.50	Картометрический метод	0.2	-
3786	527550.85	4193699.85	Картометрический метод	0.2	-
3787	527535.95	4193748.70	Картометрический метод	0.2	-

2. Сведения о характерных точках границ объекта					
Обозначение характерных точек части границы	Координаты, м		Метод определения координат характерной точки	Средняя квадратическая погрешность положения характерной точки (M <sub>t</sub> ), м	Описание обозначения точки на местности (при наличии)
	X	Y			
1	2	3	4	5	6
3788	527510.15	4193784.00	Картометрический метод	0.2	-
3789	527450.40	4193823.40	Картометрический метод	0.2	-
3790	527286.10	4193921.15	Картометрический метод	0.2	-
3791	527131.35	4193953.70	Картометрический метод	0.2	-
3792	526975.20	4193976.80	Картометрический метод	0.2	-
3793	526711.85	4193956.40	Картометрический метод	0.2	-
3794	526607.30	4193950.95	Картометрический метод	0.2	-
3795	526554.35	4193952.35	Картометрический метод	0.2	-
3796	526456.60	4193972.70	Картометрический метод	0.2	-
3797	526381.90	4193982.20	Картометрический метод	0.2	-
3798	526190.85	4193964.55	Картометрический метод	0.2	-
3799	526008.90	4193927.90	Картометрический метод	0.2	-
3800	525620.60	4193798.95	Картометрический метод	0.2	-
3801	525531.00	4193790.60	Картометрический метод	0.2	-
3802	525531.30	4193788.45	Картометрический метод	0.2	-
3803	525527.05	4193787.45	Картометрический метод	0.2	-
3804	525526.30	4193791.15	Картометрический метод	0.2	-
3805	525503.55	4193786.75	Картометрический метод	0.2	-
3806	525483.35	4193785.10	Картометрический метод	0.2	-
3807	525475.40	4193786.10	Картометрический метод	0.2	-
3808	525473.75	4193789.70	Картометрический метод	0.2	-
3809	525473.00	4193796.25	Картометрический метод	0.2	-
3810	525458.90	4193798.70	Картометрический метод	0.2	-
3811	525459.35	4193801.80	Картометрический метод	0.2	-
3812	525458.55	4193802.25	Картометрический метод	0.2	-
3813	525455.40	4193793.75	Картометрический метод	0.2	-

2. Сведения о характерных точках границ объекта					
Обозначение характерных точек части границы	Координаты, м		Метод определения координат характерной точки	Средняя квадратическая погрешность положения характерной точки (Mt), м	Описание обозначения точки на местности (при наличии)
	X	Y			
1	2	3	4	5	6
3814	525442.25	4193799.95	Картометрический метод	0.2	-
3815	525440.30	4193796.50	Картометрический метод	0.2	-
3816	525430.05	4193801.70	Картометрический метод	0.2	-
3817	525424.95	4193804.25	Картометрический метод	0.2	-
3818	525429.45	4193812.35	Картометрический метод	0.2	-
3819	525408.60	4193823.30	Картометрический метод	0.2	-
3820	525410.95	4193825.75	Картометрический метод	0.2	-
3821	525407.15	4193832.30	Картометрический метод	0.2	-
3822	525403.70	4193816.40	Картометрический метод	0.2	-
3823	525406.10	4193805.75	Картометрический метод	0.2	-
3824	525399.10	4193724.90	Картометрический метод	0.2	-
3825	525308.35	4193727.65	Картометрический метод	0.2	-
3826	525250.95	4193784.65	Картометрический метод	0.2	-
3827	525215.10	4193850.20	Картометрический метод	0.2	-
3828	525146.65	4193921.50	Картометрический метод	0.2	-
3829	525145.05	4193923.20	Картометрический метод	0.2	-
3830	525025.90	4193927.90	Картометрический метод	0.2	-
3831	524945.10	4193945.55	Картометрический метод	0.2	-
3832	524752.30	4193948.25	Картометрический метод	0.2	-
3833	524550.00	4193938.75	Картометрический метод	0.2	-
3834	524304.25	4193898.05	Картометрический метод	0.2	-
3835	524199.70	4193891.25	Картометрический метод	0.2	-
3836	523974.30	4193842.40	Картометрический метод	0.2	-
3837	523784.10	4193810.65	Картометрический метод	0.2	-
3838	523751.70	4193801.30	Картометрический метод	0.2	-
3839	523561.55	4193729.70	Картометрический метод	0.2	-

2. Сведения о характерных точках границ объекта					
Обозначение характерных точек части границы	Координаты, м		Метод определения координат характерной точки	Средняя квадратическая погрешность положения характерной точки (M <sub>t</sub> ), м	Описание обозначения точки на местности (при наличии)
	X	Y			
1	2	3	4	5	6
3840	523454.30	4193674.05	Картометрический метод	0.2	-
3841	523389.70	4193653.45	Картометрический метод	0.2	-
3842	523333.85	4192896.00	Картометрический метод	0.2	-
3843	523384.70	4192896.65	Картометрический метод	0.2	-
3844	523532.05	4192905.30	Картометрический метод	0.2	-
3845	523688.00	4192896.95	Картометрический метод	0.2	-
3846	523755.65	4192913.20	Картометрический метод	0.2	-
3847	523799.40	4192947.95	Картометрический метод	0.2	-
3848	523871.80	4193001.95	Картометрический метод	0.2	-
3849	523920.65	4193035.05	Картометрический метод	0.2	-
3850	523961.30	4193037.25	Картометрический метод	0.2	-
3851	524032.65	4193014.20	Картометрический метод	0.2	-
3852	524142.90	4193001.85	Картометрический метод	0.2	-
3853	524354.65	4193007.85	Картометрический метод	0.2	-
3854	524750.65	4193062.40	Картометрический метод	0.2	-
3855	524701.85	4193024.10	Картометрический метод	0.2	-
3856	524609.10	4192969.90	Картометрический метод	0.2	-
3857	524491.05	4192908.55	Картометрический метод	0.2	-
3858	524425.05	4192900.85	Картометрический метод	0.2	-
3859	524382.65	4192905.50	Картометрический метод	0.2	-
3860	524360.75	4192886.40	Картометрический метод	0.2	-
3861	524333.85	4192865.50	Картометрический метод	0.2	-
3862	524240.80	4192845.50	Картометрический метод	0.2	-
3863	524124.40	4192785.90	Картометрический метод	0.2	-
3864	524004.55	4192736.45	Картометрический метод	0.2	-
3865	523991.15	4192715.75	Картометрический метод	0.2	-



2. Сведения о характерных точках границ объекта					
Обозначение характерных точек части границы	Координаты, м		Метод определения координат характерной точки	Средняя квадратическая погрешность положения характерной точки (Mt), м	Описание обозначения точки на местности (при наличии)
	X	Y			
1	2	3	4	5	6
3866	524060.80	4192694.35	Картометрический метод	0.2	-
3867	524131.85	4192710.65	Картометрический метод	0.2	-
3868	524153.90	4192709.20	Картометрический метод	0.2	-
3869	524135.35	4192693.55	Картометрический метод	0.2	-
3870	524067.85	4192667.05	Картометрический метод	0.2	-
3871	523984.90	4192654.05	Картометрический метод	0.2	-
3872	523922.40	4192632.70	Картометрический метод	0.2	-
3873	523859.65	4192638.80	Картометрический метод	0.2	-
3874	523763.10	4192634.20	Картометрический метод	0.2	-
3875	523629.15	4192647.95	Картометрический метод	0.2	-
3876	523603.65	4192656.20	Картометрический метод	0.2	-
3877	523544.10	4192684.55	Картометрический метод	0.2	-
3878	523466.15	4192685.35	Картометрический метод	0.2	-
3879	523410.40	4192667.50	Картометрический метод	0.2	-
3880	523343.05	4192620.45	Картометрический метод	0.2	-
3881	523312.30	4192604.05	Картометрический метод	0.2	-
3882	523306.23	4192521.87	Картометрический метод	0.2	-
3883	523423.40	4192595.55	Картометрический метод	0.2	-
3884	523477.06	4192627.25	Картометрический метод	0.2	-
3885	523513.41	4192627.25	Картометрический метод	0.2	-
3886	523640.40	4192601.50	Картометрический метод	0.2	-
3887	523695.15	4192587.28	Картометрический метод	0.2	-
3888	523828.90	4192582.05	Картометрический метод	0.2	-
3889	523920.90	4192579.55	Картометрический метод	0.2	-
3890	523975.02	4192576.38	Картометрический метод	0.2	-
3891	524109.50	4192609.09	Картометрический метод	0.2	-

2. Сведения о характерных точках границ объекта					
Обозначение характерных точек части границы	Координаты, м		Метод определения координат характерной точки	Средняя квадратическая погрешность положения характерной точки (Mt), м	Описание обозначения точки на местности (при наличии)
	X	Y			
1	2	3	4	5	6
3892	524191.20	4192641.25	Картометрический метод	0.2	-
3893	524212.14	4192649.06	Картометрический метод	0.2	-
3894	524337.52	4192692.67	Картометрический метод	0.2	-
3895	524445.75	4192757.80	Картометрический метод	0.2	-
3896	524448.15	4192755.50	Картометрический метод	0.2	-
3897	524484.70	4192776.25	Картометрический метод	0.2	-
3898	524566.50	4192818.05	Картометрический метод	0.2	-
3899	524711.85	4192934.30	Картометрический метод	0.2	-
3900	524750.50	4192956.40	Картометрический метод	0.2	-
3901	524860.90	4193019.70	Картометрический метод	0.2	-
3902	524980.80	4193076.05	Картометрический метод	0.2	-
3903	525313.35	4193214.10	Картометрический метод	0.2	-
3904	525506.00	4193274.10	Картометрический метод	0.2	-
3905	525625.90	4193281.35	Картометрический метод	0.2	-
3906	525818.55	4193270.45	Картометрический метод	0.2	-
3907	525940.30	4193268.65	Картометрический метод	0.2	-
3908	526143.80	4193252.30	Картометрический метод	0.2	-
3909	526321.90	4193228.65	Картометрический метод	0.2	-
3910	526445.50	4193195.95	Картометрический метод	0.2	-
3911	526673.60	4193180.05	Картометрический метод	0.2	-
3912	526679.90	4193179.60	Картометрический метод	0.2	-
3913	526685.65	4193180.40	Картометрический метод	0.2	-
3914	527041.50	4193228.65	Картометрический метод	0.2	-
3915	527274.10	4193225.05	Картометрический метод	0.2	-
3916	527544.88	4193168.71	Картометрический метод	0.2	-
3917	527775.65	4193076.05	Картометрический метод	0.2	-

2. Сведения о характерных точках границ объекта					
Обозначение характерных точек части границы	Координаты, м		Метод определения координат характерной точки	Средняя квадратическая погрешность положения характерной точки (M <sub>t</sub> ), м	Описание обозначения точки на местности (при наличии)
	X	Y			
1	2	3	4	5	6
3918	527953.75	4193003.35	Картометрический метод	0.2	-
3919	528328.10	4192888.90	Картометрический метод	0.2	-
3920	528591.60	4192821.67	Картометрический метод	0.2	-
3921	528652.05	4192805.50	Картометрический метод	0.2	-
3922	528754.63	4192783.51	Картометрический метод	0.2	-
3923	529078.11	4192685.40	Картометрический метод	0.2	-
3924	529227.15	4192667.25	Картометрический метод	0.2	-
3925	529230.75	4192652.70	Картометрический метод	0.2	-
3926	529139.90	4192598.20	Картометрический метод	0.2	-
3927	529005.40	4192492.80	Картометрический метод	0.2	-
3928	528943.65	4192398.30	Картометрический метод	0.2	-
3929	528845.50	4192311.10	Картометрический метод	0.2	-
3930	528540.20	4192002.20	Картометрический метод	0.2	-
3931	528380.25	4191802.35	Картометрический метод	0.2	-
3932	528365.70	4191791.45	Картометрический метод	0.2	-
3933	528376.60	4191744.20	Картометрический метод	0.2	-
3934	528256.65	4191606.10	Картометрический метод	0.2	-
3935	528049.50	4191464.40	Картометрический метод	0.2	-
3936	527988.80	4191434.50	Картометрический метод	0.2	-
3937	527960.35	4191419.95	Картометрический метод	0.2	-
3938	527791.45	4191337.20	Картометрический метод	0.2	-
3939	527744.18	4191319.05	Картометрический метод	0.2	-
3940	527711.45	4191282.70	Картометрический метод	0.2	-
3941	527686.50	4191279.35	Картометрический метод	0.2	-
3942	527583.35	4191263.40	Картометрический метод	0.2	-
3943	527516.60	4191258.60	Картометрический метод	0.2	-

2. Сведения о характерных точках границ объекта					
Обозначение характерных точек части границы	Координаты, м		Метод определения координат характерной точки	Средняя квадратическая погрешность положения характерной точки (Mt), м	Описание обозначения точки на местности (при наличии)
	X	Y			
1	2	3	4	5	6
3944	527462.65	4191260.50	Картометрический метод	0.2	-
3945	527435.25	4191264.55	Картометрический метод	0.2	-
3946	527342.14	4191287.80	Картометрический метод	0.2	-
3947	527333.45	4191289.95	Картометрический метод	0.2	-
3948	527289.85	4191289.95	Картометрический метод	0.2	-
3949	527187.25	4191328.78	Картометрический метод	0.2	-
3950	527155.35	4191340.85	Картометрический метод	0.2	-
3951	527082.65	4191286.35	Картометрический метод	0.2	-
3952	526875.49	4191348.11	Картометрический метод	0.2	-
3953	526777.35	4191322.70	Картометрический метод	0.2	-
3954	526710.70	4191306.50	Картометрический метод	0.2	-
3955	526670.70	4191294.85	Картометрический метод	0.2	-
3956	526522.95	4191260.90	Картометрический метод	0.2	-
3957	526425.90	4191247.45	Картометрический метод	0.2	-
3958	526203.10	4191220.90	Картометрический метод	0.2	-
3959	526116.15	4191227.35	Картометрический метод	0.2	-
3960	526050.15	4191234.85	Картометрический метод	0.2	-
3961	526008.65	4191235.35	Картометрический метод	0.2	-
3962	525872.60	4191217.35	Картометрический метод	0.2	-
3963	525834.60	4191214.55	Картометрический метод	0.2	-
3964	525694.20	4191170.05	Картометрический метод	0.2	-
3965	525130.85	4191151.90	Картометрический метод	0.2	-
3966	525145.40	4191119.15	Картометрический метод	0.2	-
3967	524872.80	4191101.00	Картометрический метод	0.2	-
3968	524549.30	4191115.55	Картометрический метод	0.2	-
3969	524283.95	4191166.40	Картометрический метод	0.2	-

2. Сведения о характерных точках границ объекта					
Обозначение характерных точек части границы	Координаты, м		Метод определения координат характерной точки	Средняя квадратическая погрешность положения характерной точки (Mt), м	Описание обозначения точки на местности (при наличии)
	X	Y			
1	2	3	4	5	6
3970	524022.25	4191282.70	Картометрический метод	0.2	-
3971	523847.80	4191406.25	Картометрический метод	0.2	-
3972	523637.00	4191627.90	Картометрический метод	0.2	-
3973	523538.85	4191816.90	Картометрический метод	0.2	-
3974	523560.65	4191860.50	Картометрический метод	0.2	-
3975	523462.40	4192047.25	Картометрический метод	0.2	-
3976	523408.90	4192137.70	Картометрический метод	0.2	-
3977	523277.16	4192394.68	Картометрический метод	0.2	-
3978	523277.77	4192426.06	Картометрический метод	0.2	-
3979	523082.60	4192391.50	Картометрический метод	0.2	-
3980	523164.60	4192246.60	Картометрический метод	0.2	-
3981	523195.50	4192174.80	Картометрический метод	0.2	-
3982	523217.30	4192134.85	Картометрический метод	0.2	-
3983	523240.95	4192071.25	Картометрический метод	0.2	-
3984	523270.95	4192004.05	Картометрический метод	0.2	-
3985	523278.20	4192001.30	Картометрический метод	0.2	-
3986	523281.85	4192011.30	Картометрический метод	0.2	-
3987	523271.85	4192039.45	Картометрический метод	0.2	-
3988	523244.60	4192095.80	Картометрический метод	0.2	-
3989	523240.95	4192113.05	Картометрический метод	0.2	-
3990	523244.60	4192121.20	Картометрический метод	0.2	-
3991	523251.85	4192121.20	Картометрический метод	0.2	-
3992	523262.75	4192104.85	Картометрический метод	0.2	-
3993	523286.40	4192053.10	Картометрический метод	0.2	-
3994	523320.05	4191964.05	Картометрический метод	0.2	-
3995	523357.30	4191871.40	Картометрический метод	0.2	-

2. Сведения о характерных точках границ объекта					
Обозначение характерных точек части границы	Координаты, м		Метод определения координат характерной точки	Средняя квадратическая погрешность положения характерной точки (M <sub>t</sub> ), м	Описание обозначения точки на местности (при наличии)
	X	Y			
1	2	3	4	5	6
3996	523395.45	4191768.70	Картометрический метод	0.2	-
3997	523428.20	4191709.65	Картометрический метод	0.2	-
3998	523432.75	4191690.60	Картометрический метод	0.2	-
3999	523426.35	4191692.40	Картометрический метод	0.2	-
4000	523389.10	4191756.90	Картометрический метод	0.2	-
4001	523340.95	4191845.05	Картометрический метод	0.2	-
4002	523337.30	4191845.05	Картометрический метод	0.2	-
4003	523381.85	4191740.55	Картометрический метод	0.2	-
4004	523458.20	4191603.40	Картометрический метод	0.2	-
4005	523527.25	4191485.30	Картометрический метод	0.2	-
4006	523530.00	4191457.10	Картометрический метод	0.2	-
4007	523513.60	4191441.65	Картометрический метод	0.2	-
4008	523625.40	4191334.50	Картометрический метод	0.2	-
4009	523694.50	4191288.15	Картометрический метод	0.2	-
4010	523806.30	4191230.90	Картометрический метод	0.2	-
4011	523887.20	4191195.50	Картометрический метод	0.2	-
4012	523967.15	4191147.35	Картометрический метод	0.2	-
4013	524153.50	4191074.65	Картометрический метод	0.2	-
4014	524220.75	4191050.10	Картометрический метод	0.2	-
4015	524250.75	4191044.65	Картометрический метод	0.2	-
4016	524300.75	4191038.35	Картометрический метод	0.2	-
4017	524364.35	4191030.15	Картометрический метод	0.2	-
4018	524419.80	4191012.90	Картометрический метод	0.2	-
4019	524467.95	4190999.25	Картометрический метод	0.2	-
4020	524500.70	4190993.80	Картометрический метод	0.2	-
4021	524625.20	4190970.20	Картометрический метод	0.2	-

2. Сведения о характерных точках границ объекта					
Обозначение характерных точек части границы	Координаты, м		Метод определения координат характерной точки	Средняя квадратическая погрешность положения характерной точки (M <sub>t</sub> ), м	Описание обозначения точки на местности (при наличии)
	X	Y			
1	2	3	4	5	6
4022	524805.15	4190949.30	Картометрический метод	0.2	-
4023	524870.60	4190943.85	Картометрический метод	0.2	-
4024	524934.25	4190937.50	Картометрический метод	0.2	-
4025	525020.55	4190933.85	Картометрический метод	0.2	-
4026	525077.85	4190932.00	Картометрический метод	0.2	-
4027	525127.81	4190937.90	Картометрический метод	0.2	-
4028	525155.09	4190941.11	Картометрический метод	0.2	-
4029	525258.70	4190948.40	Картометрический метод	0.2	-
4030	525289.61	4190942.92	Картометрический метод	0.2	-
4031	525327.33	4190941.28	Картометрический метод	0.2	-
4032	525334.86	4190940.94	Картометрический метод	0.2	-
4033	525435.05	4190936.55	Картометрический метод	0.2	-
4034	525491.40	4190930.20	Картометрический метод	0.2	-
4035	525580.45	4190928.40	Картометрический метод	0.2	-
4036	525605.90	4190932.00	Картометрический метод	0.2	-
4037	525619.55	4190934.75	Картометрический метод	0.2	-
4038	525650.60	4190933.85	Картометрический метод	0.2	-
4039	525726.95	4190962.90	Картометрический метод	0.2	-
4040	525799.65	4191024.70	Картометрический метод	0.2	-
4041	525908.65	4191079.20	Картометрический метод	0.2	-
4042	526010.45	4191071.95	Картометрический метод	0.2	-
4043	526199.45	4191101.00	Картометрический метод	0.2	-
4044	526617.45	4191155.50	Картометрический метод	0.2	-
4045	526698.62	4191162.06	Картометрический метод	0.2	-
4046	526842.80	4191173.70	Картометрический метод	0.2	-
4047	526982.12	4191161.02	Картометрический метод	0.2	-

2. Сведения о характерных точках границ объекта					
Обозначение характерных точек части границы	Координаты, м		Метод определения координат характерной точки	Средняя квадратическая погрешность положения характерной точки (M <sub>t</sub> ), м	Описание обозначения точки на местности (при наличии)
	X	Y			
1	2	3	4	5	6
4048	527042.70	4191155.50	Картометрический метод	0.2	-
4049	527249.85	4191075.55	Картометрический метод	0.2	-
4050	527268.94	4191077.68	Картометрический метод	0.2	-
4051	527315.30	4191082.85	Картометрический метод	0.2	-
4052	527369.10	4191063.75	Картометрический метод	0.2	-
4053	527453.00	4191086.25	Картометрический метод	0.2	-
4054	527602.65	4191118.95	Картометрический метод	0.2	-
4055	527717.60	4191157.00	Картометрический метод	0.2	-
4056	527884.10	4191228.45	Картометрический метод	0.2	-
4057	527908.80	4191251.90	Картометрический метод	0.2	-
4058	528012.20	4191291.75	Картометрический метод	0.2	-
4059	528111.60	4191343.05	Картометрический метод	0.2	-
4060	528127.20	4191324.00	Картометрический метод	0.2	-
4061	528192.30	4191201.65	Картометрический метод	0.2	-
4062	528266.35	4191133.30	Картометрический метод	0.2	-
4063	528313.30	4191072.30	Картометрический метод	0.2	-
4064	528337.20	4191012.90	Картометрический метод	0.2	-
4065	528405.80	4190913.70	Картометрический метод	0.2	-
4066	528439.70	4190825.55	Картометрический метод	0.2	-
4067	528429.15	4190750.35	Картометрический метод	0.2	-
4068	528422.80	4190644.35	Картометрический метод	0.2	-
4069	528391.45	4190541.90	Картометрический метод	0.2	-
4070	528333.15	4190437.20	Картометрический метод	0.2	-
4071	528255.45	4190345.75	Картометрический метод	0.2	-
4072	528088.00	4190201.10	Картометрический метод	0.2	-
4073	527920.25	4190081.50	Картометрический метод	0.2	-



2. Сведения о характерных точках границ объекта					
Обозначение характерных точек части границы	Координаты, м		Метод определения координат характерной точки	Средняя квадратическая погрешность положения характерной точки (Mt), м	Описание обозначения точки на местности (при наличии)
	X	Y			
1	2	3	4	5	6
4074	527763.75	4189983.25	Картометрический метод	0.2	-
4075	527601.25	4189905.70	Картометрический метод	0.2	-
4076	527575.20	4189896.39	Картометрический метод	0.2	-
4077	527545.85	4189888.30	Картометрический метод	0.2	-
4078	527504.15	4189875.00	Картометрический метод	0.2	-
4079	527467.00	4189869.00	Картометрический метод	0.2	-
4080	527455.75	4189868.50	Картометрический метод	0.2	-
4081	527424.30	4189871.60	Картометрический метод	0.2	-
4082	527367.00	4189880.70	Картометрический метод	0.2	-
4083	527258.95	4189892.05	Картометрический метод	0.2	-
4084	527202.25	4189896.05	Картометрический метод	0.2	-
4085	527142.10	4189895.25	Картометрический метод	0.2	-
4086	527141.75	4189899.60	Картометрический метод	0.2	-
4087	527120.65	4189903.95	Картометрический метод	0.2	-
4088	527081.10	4189907.95	Картометрический метод	0.2	-
4089	527049.65	4189908.95	Картометрический метод	0.2	-
4090	527031.20	4189905.30	Картометрический метод	0.2	-
4091	526983.30	4189904.95	Картометрический метод	0.2	-
4092	526935.05	4189902.25	Картометрический метод	0.2	-
4093	526874.75	4189897.60	Картометрический метод	0.2	-
4094	526812.05	4189895.90	Картометрический метод	0.2	-
4095	526752.75	4189892.90	Картометрический метод	0.2	-
4096	526702.85	4189895.90	Картометрический метод	0.2	-
4097	526633.80	4189906.95	Картометрический метод	0.2	-
4098	526589.25	4189920.70	Картометрический метод	0.2	-
4099	526542.00	4189940.10	Картометрический метод	0.2	-

2. Сведения о характерных точках границ объекта					
Обозначение характерных точек части границы	Координаты, м		Метод определения координат характерной точки	Средняя квадратическая погрешность положения характерной точки (Mt), м	Описание обозначения точки на местности (при наличии)
	X	Y			
1	2	3	4	5	6
4100	526490.40	4189968.90	Картометрический метод	0.2	-
4101	526440.50	4190004.05	Картометрический метод	0.2	-
4102	526377.95	4190071.25	Картометрический метод	0.2	-
4103	526391.55	4190035.00	Картометрический метод	0.2	-
4104	526302.05	4190108.80	Картометрический метод	0.2	-
4105	526289.20	4190117.80	Картометрический метод	0.2	-
4106	526280.85	4190143.20	Картометрический метод	0.2	-
4107	526275.55	4190147.55	Картометрический метод	0.2	-
4108	526275.05	4190166.50	Картометрический метод	0.2	-
4109	526269.85	4190193.85	Картометрический метод	0.2	-
4110	526269.60	4190228.95	Картометрический метод	0.2	-
4111	526265.75	4190247.45	Картометрический метод	0.2	-
4112	526255.70	4190273.00	Картометрический метод	0.2	-
4113	526240.85	4190288.35	Картометрический метод	0.2	-
4114	526226.30	4190296.80	Картометрический метод	0.2	-
4115	526197.30	4190304.05	Картометрический метод	0.2	-
4116	526131.80	4190304.85	Картометрический метод	0.2	-
4117	526106.90	4190298.90	Картометрический метод	0.2	-
4118	526097.50	4190293.35	Картометрический метод	0.2	-
4119	526091.65	4190284.90	Картометрический метод	0.2	-
4120	526091.40	4190278.15	Картометрический метод	0.2	-
4121	526100.15	4190270.60	Картометрический метод	0.2	-
4122	526107.30	4190268.35	Картометрический метод	0.2	-
4123	526156.40	4190268.35	Картометрический метод	0.2	-
4124	526162.90	4190264.90	Картометрический метод	0.2	-
4125	526163.15	4190252.50	Картометрический метод	0.2	-

2. Сведения о характерных точках границ объекта					
Обозначение характерных точек части границы	Координаты, м		Метод определения координат характерной точки	Средняя квадратическая погрешность положения характерной точки (M <sub>t</sub> ), м	Описание обозначения точки на местности (при наличии)
	X	Y			
1	2	3	4	5	6
4126	526147.15	4190239.90	Картометрический метод	0.2	-
4127	526129.55	4190224.95	Картометрический метод	0.2	-
4128	526116.55	4190205.50	Картометрический метод	0.2	-
4129	526108.50	4190182.90	Картометрический метод	0.2	-
4130	526102.40	4190167.70	Картометрический метод	0.2	-
4131	526085.60	4190143.45	Картометрический метод	0.2	-
4132	526071.30	4190121.65	Картометрический метод	0.2	-
4133	526070.35	4190115.95	Картометрический метод	0.2	-
4134	526081.20	4190112.25	Картометрический метод	0.2	-
4135	526099.20	4190103.65	Картометрический метод	0.2	-
4136	526111.80	4190092.15	Картометрический метод	0.2	-
4137	526118.55	4190087.10	Картометрический метод	0.2	-
4138	526121.60	4190078.65	Картометрический метод	0.2	-
4139	526118.70	4190072.55	Картометрический метод	0.2	-
4140	526112.45	4190068.45	Картометрический метод	0.2	-
4141	526098.05	4190066.60	Картометрический метод	0.2	-
4142	526087.45	4190069.10	Картометрический метод	0.2	-
4143	526069.70	4190079.85	Картометрический метод	0.2	-
4144	526052.20	4190098.35	Картометрический метод	0.2	-
4145	526025.50	4190119.80	Картометрический метод	0.2	-
4146	526011.20	4190145.75	Картометрический метод	0.2	-
4147	526004.05	4190167.40	Картометрический метод	0.2	-
4148	526004.05	4190251.55	Картометрический метод	0.2	-
4149	526000.35	4190279.10	Картометрический метод	0.2	-
4150	525990.90	4190309.20	Картометрический метод	0.2	-
4151	525983.50	4190322.85	Картометрический метод	0.2	-

2. Сведения о характерных точках границ объекта					
Обозначение характерных точек части границы	Координаты, м		Метод определения координат характерной точки	Средняя квадратическая погрешность положения характерной точки (M <sub>t</sub> ), м	Описание обозначения точки на местности (при наличии)
	X	Y			
1	2	3	4	5	6
4152	525969.50	4190338.60	Картометрический метод	0.2	-
4153	525947.65	4190357.65	Картометрический метод	0.2	-
4154	525924.35	4190369.15	Картометрический метод	0.2	-
4155	525900.50	4190375.50	Картометрический метод	0.2	-
4156	525870.20	4190377.10	Картометрический метод	0.2	-
4157	525838.15	4190375.95	Картометрический метод	0.2	-
4158	525811.50	4190372.05	Картометрический метод	0.2	-
4159	525751.65	4190347.50	Картометрический метод	0.2	-
4160	525746.70	4190332.25	Картометрический метод	0.2	-
4161	525755.45	4190328.55	Картометрический метод	0.2	-
4162	525766.80	4190319.55	Картометрический метод	0.2	-
4163	525766.55	4190302.35	Картометрический метод	0.2	-
4164	525756.75	4190285.15	Картометрический метод	0.2	-
4165	525733.75	4190256.60	Картометрический метод	0.2	-
4166	525721.80	4190230.90	Картометрический метод	0.2	-
4167	525704.90	4190193.35	Картометрический метод	0.2	-
4168	525692.70	4190153.90	Картометрический метод	0.2	-
4169	525668.60	4190129.85	Картометрический метод	0.2	-
4170	525652.75	4190106.05	Картометрический метод	0.2	-
4171	525618.60	4190071.65	Картометрический метод	0.2	-
4172	525576.50	4190044.10	Картометрический метод	0.2	-
4173	525525.40	4190033.25	Картометрический метод	0.2	-
4174	525466.35	4190024.00	Картометрический метод	0.2	-
4175	525443.85	4190016.90	Картометрический метод	0.2	-
4176	525388.55	4189984.05	Картометрический метод	0.2	-
4177	525345.15	4189988.30	Картометрический метод	0.2	-

2. Сведения о характерных точках границ объекта					
Обозначение характерных точек части границы	Координаты, м		Метод определения координат характерной точки	Средняя квадратическая погрешность положения характерной точки (M <sub>t</sub> ), м	Описание обозначения точки на местности (при наличии)
	X	Y			
1	2	3	4	5	6
4178	525260.95	4189982.45	Картометрический метод	0.2	-
4179	525216.60	4189973.75	Картометрический метод	0.2	-
4180	525224.20	4189859.00	Картометрический метод	0.2	-
4181	525382.90	4189876.65	Картометрический метод	0.2	-
4182	525465.10	4189893.35	Картометрический метод	0.2	-
4183	525537.60	4189900.30	Картометрический метод	0.2	-
4184	525568.25	4189891.95	Картометрический метод	0.2	-
4185	525582.15	4189846.00	Картометрический метод	0.2	-
4186	525614.20	4189836.25	Картометрический метод	0.2	-
4187	525830.20	4189840.45	Картометрический метод	0.2	-
4188	526069.90	4189851.60	Картометрический метод	0.2	-
4189	526175.80	4189865.50	Картометрический метод	0.2	-
4190	526249.65	4189890.55	Картометрический метод	0.2	-
4191	526281.70	4189880.80	Картометрический метод	0.2	-
4192	526379.20	4189869.70	Картометрический метод	0.2	-
4193	526405.70	4189847.40	Картометрический метод	0.2	-
4194	526472.60	4189814.00	Картометрический метод	0.2	-
4195	526526.95	4189809.80	Картометрический метод	0.2	-
4196	526586.85	4189841.85	Картометрический метод	0.2	-
4197	526600.80	4189843.25	Картометрический метод	0.2	-
4198	526616.10	4189829.30	Картометрический метод	0.2	-
4199	526627.85	4189796.15	Картометрический метод	0.2	-
4200	526649.43	4189788.54	Картометрический метод	0.2	-
4201	526682.92	4189776.74	Картометрический метод	0.2	-
4202	526733.35	4189759.56	Картометрический метод	0.2	-
4203	526798.29	4189743.68	Картометрический метод	0.2	-

2. Сведения о характерных точках границ объекта					
Обозначение характерных точек части границы	Координаты, м		Метод определения координат характерной точки	Средняя квадратическая погрешность положения характерной точки (Mt), м	Описание обозначения точки на местности (при наличии)
	X	Y			
1	2	3	4	5	6
4204	526843.41	4189743.66	Картометрический метод	0.2	-
4205	526857.98	4189743.66	Картометрический метод	0.2	-
4206	526871.92	4189745.33	Картометрический метод	0.2	-
4207	526892.53	4189747.82	Картометрический метод	0.2	-
4208	526905.94	4189749.44	Картометрический метод	0.2	-
4209	526918.69	4189752.81	Картометрический метод	0.2	-
4210	526926.81	4189754.95	Картометрический метод	0.2	-
4211	526948.71	4189760.74	Картометрический метод	0.2	-
4212	526982.68	4189762.37	Картометрический метод	0.2	-
4213	526983.55	4189762.06	Картометрический метод	0.2	-
4214	527012.35	4189751.13	Картометрический метод	0.2	-
4215	527060.47	4189742.53	Картометрический метод	0.2	-
4216	527098.39	4189741.19	Картометрический метод	0.2	-
4217	527171.63	4189749.39	Картометрический метод	0.2	-
4218	527198.99	4189741.79	Картометрический метод	0.2	-
4219	527324.65	4189747.34	Картометрический метод	0.2	-
4220	527332.90	4189750.62	Картометрический метод	0.2	-
4221	527370.50	4189749.60	Картометрический метод	0.2	-
4222	527479.63	4189734.37	Картометрический метод	0.2	-
4223	527500.95	4189740.20	Картометрический метод	0.2	-
4224	527569.25	4189774.75	Картометрический метод	0.2	-
4225	527700.95	4189855.35	Картометрический метод	0.2	-
4226	527863.60	4189926.75	Картометрический метод	0.2	-
4227	527978.10	4189999.45	Картометрический метод	0.2	-
4228	528140.25	4190105.50	Картометрический метод	0.2	-
4229	528220.40	4190158.55	Картометрический метод	0.2	-

2. Сведения о характерных точках границ объекта					
Обозначение характерных точек части границы	Координаты, м		Метод определения координат характерной точки	Средняя квадратическая погрешность положения характерной точки (Mt), м	Описание обозначения точки на местности (при наличии)
	X	Y			
1	2	3	4	5	6
4230	528311.80	4190230.95	Картометрический метод	0.2	-
4231	528403.85	4190300.60	Картометрический метод	0.2	-
4232	528425.35	4190324.35	Картометрический метод	0.2	-
4233	528449.25	4190360.90	Картометрический метод	0.2	-
4234	528461.65	4190394.45	Картометрический метод	0.2	-
4235	528472.60	4190455.65	Картометрический метод	0.2	-
4236	528514.85	4190544.55	Картометрический метод	0.2	-
4237	528514.85	4190594.85	Картометрический метод	0.2	-
4238	528509.75	4190667.00	Картометрический метод	0.2	-
4239	528522.90	4190703.40	Картометрический метод	0.2	-
4240	528536.73	4190763.19	Картометрический метод	0.2	-
4241	528533.08	4190820.03	Картометрический метод	0.2	-
4242	528544.75	4190826.59	Картометрический метод	0.2	-
4243	528568.80	4190825.85	Картометрический метод	0.2	-
4244	528585.55	4190816.40	Картометрический метод	0.2	-
4245	528607.45	4190777.75	Картометрический метод	0.2	-
4246	528625.65	4190755.90	Картометрический метод	0.2	-
4247	528708.05	4190709.25	Картометрический метод	0.2	-
4248	528731.55	4190686.10	Картометрический метод	0.2	-
4249	528746.45	4190681.95	Картометрический метод	0.2	-
4250	528753.95	4190699.80	Картометрический метод	0.2	-
4251	528743.35	4190702.05	Картометрический метод	0.2	-
4252	528718.60	4190718.75	Картометрический метод	0.2	-
4253	528699.20	4190738.60	Картометрический метод	0.2	-
4254	528677.90	4190752.30	Картометрический метод	0.2	-
4255	528655.85	4190768.75	Картометрический метод	0.2	-

2. Сведения о характерных точках границ объекта					
Обозначение характерных точек части границы	Координаты, м		Метод определения координат характерной точки	Средняя квадратическая погрешность положения характерной точки (M <sub>t</sub> ), м	Описание обозначения точки на местности (при наличии)
	X	Y			
1	2	3	4	5	6
4256	528631.50	4190775.90	Картометрический метод	0.2	-
4257	528620.10	4190787.70	Картометрический метод	0.2	-
4258	528604.85	4190808.30	Картометрический метод	0.2	-
4259	528596.80	4190821.85	Картометрический метод	0.2	-
4260	528580.60	4190836.65	Картометрический метод	0.2	-
4261	528566.90	4190840.55	Картометрический метод	0.2	-
4262	528549.50	4190837.20	Картометрический метод	0.2	-
4263	528538.50	4190843.20	Картометрический метод	0.2	-
4264	528532.10	4190849.65	Картометрический метод	0.2	-
4265	528532.55	4190879.60	Картометрический метод	0.2	-
4266	528521.10	4190903.45	Картометрический метод	0.2	-
4267	528491.55	4190928.15	Картометрический метод	0.2	-
4268	528491.05	4190938.70	Картометрический метод	0.2	-
4269	528483.10	4190966.65	Картометрический метод	0.2	-
4270	528467.00	4190991.00	Картометрический метод	0.2	-
4271	528448.45	4191025.25	Картометрический метод	0.2	-
4272	528423.50	4191058.25	Картометрический метод	0.2	-
4273	528395.37	4191097.70	Картометрический метод	0.2	-
4274	528363.55	4191130.55	Картометрический метод	0.2	-
4275	528342.98	4191150.91	Картометрический метод	0.2	-
4276	528230.40	4191257.14	Картометрический метод	0.2	-
4277	528210.15	4191280.75	Картометрический метод	0.2	-
4278	528195.80	4191316.60	Картометрический метод	0.2	-
4279	528194.14	4191334.29	Картометрический метод	0.2	-
4280	528194.55	4191372.65	Картометрический метод	0.2	-
4281	528202.15	4191402.15	Картометрический метод	0.2	-



2. Сведения о характерных точках границ объекта					
Обозначение характерных точек части границы	Координаты, м		Метод определения координат характерной точки	Средняя квадратическая погрешность положения характерной точки (M <sub>t</sub> ), м	Описание обозначения точки на местности (при наличии)
	X	Y			
1	2	3	4	5	6
4282	528203.35	4191406.75	Картометрический метод	0.2	-
4283	528230.04	4191428.97	Картометрический метод	0.2	-
4284	528286.61	4191473.85	Картометрический метод	0.2	-
4285	528307.90	4191483.10	Картометрический метод	0.2	-
4286	528342.75	4191508.15	Картометрический метод	0.2	-
4287	528375.20	4191534.35	Картометрический метод	0.2	-
4288	528399.50	4191555.80	Картометрический метод	0.2	-
4289	528430.20	4191582.55	Картометрический метод	0.2	-
4290	528495.60	4191640.25	Картометрический метод	0.2	-
4291	528524.58	4191665.45	Картометрический метод	0.2	-
4292	528639.05	4191786.70	Картометрический метод	0.2	-
4293	528678.85	4191825.65	Картометрический метод	0.2	-
4294	528756.50	4191898.30	Картометрический метод	0.2	-
4295	528812.31	4191972.66	Картометрический метод	0.2	-
4296	528840.60	4192002.05	Картометрический метод	0.2	-
4297	528884.10	4192037.80	Картометрический метод	0.2	-
4298	528935.10	4192075.40	Картометрический метод	0.2	-
4299	528970.45	4192103.95	Картометрический метод	0.2	-
4300	529031.30	4192153.40	Картометрический метод	0.2	-
4301	529108.95	4192220.05	Картометрический метод	0.2	-
4302	529167.35	4192277.05	Картометрический метод	0.2	-
4303	529215.95	4192323.35	Картометрический метод	0.2	-
4304	529268.10	4192366.25	Картометрический метод	0.2	-
4305	529316.25	4192399.70	Картометрический метод	0.2	-
4306	529353.75	4192423.00	Картометрический метод	0.2	-
4307	529380.30	4192461.25	Картометрический метод	0.2	-

2. Сведения о характерных точках границ объекта					
Обозначение характерных точек части границы	Координаты, м		Метод определения координат характерной точки	Средняя квадратическая погрешность положения характерной точки (M <sub>t</sub> ), м	Описание обозначения точки на местности (при наличии)
	X	Y			
1	2	3	4	5	6
4308	529410.40	4192477.45	Картометрический метод	0.2	-
4309	529473.00	4192493.10	Картометрический метод	0.2	-
4310	529488.30	4192508.00	Картометрический метод	0.2	-
4311	529515.95	4192505.35	Картометрический метод	0.2	-
4312	529528.45	4192507.45	Картометрический метод	0.2	-
4313	529588.25	4192532.20	Картометрический метод	0.2	-
4314	529608.45	4192546.00	Картометрический метод	0.2	-
4315	529655.00	4192569.40	Картометрический метод	0.2	-
4316	529807.55	4192606.35	Картометрический метод	0.2	-
4317	530030.90	4192673.85	Картометрический метод	0.2	-
4318	530096.00	4192689.80	Картометрический метод	0.2	-
4319	530139.90	4192710.50	Картометрический метод	0.2	-
4320	530222.00	4192738.40	Картометрический метод	0.2	-
4321	530249.95	4192744.75	Картометрический метод	0.2	-
4322	530264.10	4192709.35	Картометрический метод	0.2	-
4323	530272.28	4192710.79	Картометрический метод	0.2	-
4324	530463.36	4192769.46	Картометрический метод	0.2	-
4325	530600.37	4192823.51	Картометрический метод	0.2	-
4326	530653.20	4192854.30	Картометрический метод	0.2	-
4327	530684.80	4192883.85	Картометрический метод	0.2	-
4328	530703.45	4192892.30	Картометрический метод	0.2	-
4329	530753.20	4192939.80	Картометрический метод	0.2	-
4330	530801.85	4192982.65	Картометрический метод	0.2	-
4331	530844.75	4193013.65	Картометрический метод	0.2	-
4332	530897.00	4193049.50	Картометрический метод	0.2	-
4333	530917.85	4193068.55	Картометрический метод	0.2	-

2. Сведения о характерных точках границ объекта					
Обозначение характерных точек части границы	Координаты, м		Метод определения координат характерной точки	Средняя квадратическая погрешность положения характерной точки (Mt), м	Описание обозначения точки на местности (при наличии)
	X	Y			
1	2	3	4	5	6
4334	530923.20	4193076.95	Картометрический метод	0.2	-
4335	530947.60	4193088.35	Картометрический метод	0.2	-
4336	530983.25	4193115.20	Картометрический метод	0.2	-
4337	531015.85	4193130.20	Картометрический метод	0.2	-
4338	531175.45	4193226.40	Картометрический метод	0.2	-
4339	531237.95	4193275.90	Картометрический метод	0.2	-
4340	531301.40	4193333.60	Картометрический метод	0.2	-
4341	531372.15	4193406.60	Картометрический метод	0.2	-
4342	531402.70	4193444.75	Картометрический метод	0.2	-
4343	531442.40	4193502.00	Картометрический метод	0.2	-
4344	531475.45	4193552.85	Картометрический метод	0.2	-
4345	531521.00	4193611.70	Картометрический метод	0.2	-
4346	531583.85	4193679.30	Картометрический метод	0.2	-
4347	531592.05	4193690.05	Картометрический метод	0.2	-
4348	531675.80	4193810.55	Картометрический метод	0.2	-
4349	531683.70	4193825.25	Картометрический метод	0.2	-
4350	531763.50	4194032.05	Картометрический метод	0.2	-
4351	531766.80	4194047.20	Картометрический метод	0.2	-
4352	531778.95	4194082.25	Картометрический метод	0.2	-
4353	531789.85	4194100.80	Картометрический метод	0.2	-
4354	531807.95	4194154.70	Картометрический метод	0.2	-
4355	531809.25	4194165.15	Картометрический метод	0.2	-
4356	531823.35	4194194.45	Картометрический метод	0.2	-
4357	531876.78	4194267.20	Картометрический метод	0.2	-
4358	531882.35	4194290.50	Картометрический метод	0.2	-
4359	532050.98	4194562.47	Картометрический метод	0.2	-

2. Сведения о характерных точках границ объекта					
Обозначение характерных точек части границы	Координаты, м		Метод определения координат характерной точки	Средняя квадратическая погрешность положения характерной точки (Mt), м	Описание обозначения точки на местности (при наличии)
	X	Y			
1	2	3	4	5	6
4360	532054.65	4194608.00	Картометрический метод	0.2	-
4361	532175.25	4194785.40	Картометрический метод	0.2	-
4362	532244.90	4194899.85	Картометрический метод	0.2	-
4363	532282.65	4194948.45	Картометрический метод	0.2	-
4364	532291.65	4194963.05	Картометрический метод	0.2	-
4365	532248.30	4194949.30	Картометрический метод	0.2	-
4366	532237.40	4194974.75	Картометрический метод	0.2	-
4367	532236.49	4194977.93	Картометрический метод	0.2	-
4368	532230.15	4195000.20	Картометрический метод	0.2	-
4369	532306.50	4195123.75	Картометрический метод	0.2	-
4370	532345.76	4195182.61	Картометрический метод	0.2	-
4371	532437.40	4195320.00	Картометрический метод	0.2	-
4372	532622.85	4195454.45	Картометрический метод	0.2	-
4373	532704.03	4195513.02	Картометрический метод	0.2	-
4374	532819.25	4195596.15	Картометрический метод	0.2	-
4375	532833.78	4195603.43	Картометрический метод	0.2	-
4376	532848.30	4195610.70	Картометрический метод	0.2	-
4377	532734.30	4195386.75	Картометрический метод	0.2	-
4378	532819.10	4195465.20	Картометрический метод	0.2	-
4379	532864.45	4195527.20	Картометрический метод	0.2	-
4380	532901.20	4195611.15	Картометрический метод	0.2	-
4381	532937.05	4195656.20	Картометрический метод	0.2	-
4382	532996.55	4195709.95	Картометрический метод	0.2	-
4383	533063.25	4195748.50	Картометрический метод	0.2	-
4384	533132.25	4195826.05	Картометрический метод	0.2	-
4385	533216.80	4195889.90	Картометрический метод	0.2	-

2. Сведения о характерных точках границ объекта					
Обозначение характерных точек части границы	Координаты, м		Метод определения координат характерной точки	Средняя квадратическая погрешность положения характерной точки (Mt), м	Описание обозначения точки на местности (при наличии)
	X	Y			
1	2	3	4	5	6
4386	533269.30	4195946.30	Картометрический метод	0.2	-
4387	533335.50	4196025.20	Картометрический метод	0.2	-
4388	533376.80	4196081.40	Картометрический метод	0.2	-
4389	533417.80	4196161.25	Картометрический метод	0.2	-
4390	533463.95	4196284.25	Картометрический метод	0.2	-
4391	533492.45	4196356.95	Картометрический метод	0.2	-
4392	533514.25	4196404.55	Картометрический метод	0.2	-
4393	533531.35	4196497.90	Картометрический метод	0.2	-
4394	533546.85	4196606.55	Картометрический метод	0.2	-
4395	533557.30	4196670.60	Картометрический метод	0.2	-
4396	533583.95	4196984.35	Картометрический метод	0.2	-
4397	533592.35	4197090.30	Картометрический метод	0.2	-
4398	533617.65	4197223.45	Картометрический метод	0.2	-
3654	533678.38	4197364.72	Картометрический метод	0.2	-
4399	529877.00	4193964.55	Картометрический метод	0.2	-
4400	529437.25	4193771.95	Картометрический метод	0.2	-
4401	529153.75	4193601.15	Картометрический метод	0.2	-
4402	528993.80	4193452.15	Картометрический метод	0.2	-
4403	528870.25	4193339.50	Картометрический метод	0.2	-
4404	528852.10	4193288.65	Картометрический метод	0.2	-
4405	528895.70	4193245.00	Картометрический метод	0.2	-
4406	529364.55	4193157.80	Картометрический метод	0.2	-
4407	529571.70	4193146.90	Картометрический метод	0.2	-
4408	529753.45	4193179.60	Картометрический метод	0.2	-
4409	529877.00	4193190.50	Картометрический метод	0.2	-
4410	530229.55	4193270.45	Картометрический метод	0.2	-

2. Сведения о характерных точках границ объекта					
Обозначение характерных точек части границы	Координаты, м		Метод определения координат характерной точки	Средняя квадратическая погрешность положения характерной точки (Mt), м	Описание обозначения точки на местности (при наличии)
	X	Y			
1	2	3	4	5	6
4411	530444.00	4193354.05	Картометрический метод	0.2	-
4412	530683.85	4193506.65	Картометрический метод	0.2	-
4413	530905.55	4193710.15	Картометрический метод	0.2	-
4414	531080.00	4193975.45	Картометрический метод	0.2	-
4415	531127.25	4194084.45	Картометрический метод	0.2	-
4416	531130.90	4194164.40	Картометрический метод	0.2	-
4417	531170.90	4194338.85	Картометрический метод	0.2	-
4418	531174.50	4194480.55	Картометрический метод	0.2	-
4419	531236.30	4194680.40	Картометрический метод	0.2	-
4420	531276.30	4194760.35	Картометрический метод	0.2	-
4421	531283.55	4194854.85	Картометрический метод	0.2	-
4422	531316.25	4194989.30	Картометрический метод	0.2	-
4423	531319.90	4195040.15	Картометрический метод	0.2	-
4424	531258.10	4195003.80	Картометрический метод	0.2	-
4425	530971.00	4194803.95	Картометрический метод	0.2	-
4426	530665.70	4194545.95	Картометрический метод	0.2	-
4427	530567.55	4194429.70	Картометрический метод	0.2	-
4428	530393.10	4194346.10	Картометрический метод	0.2	-
4429	530171.40	4194200.75	Картометрический метод	0.2	-
4399	529877.00	4193964.55	Картометрический метод	0.2	-
4430	533382.20	4197267.75	Картометрический метод	0.2	-
4431	533258.55	4197158.75	Картометрический метод	0.2	-
4432	533022.20	4196864.40	Картометрический метод	0.2	-
4433	532913.05	4196675.45	Картометрический метод	0.2	-
4434	532931.25	4196660.90	Картометрический метод	0.2	-
4435	532993.10	4196733.55	Картометрический метод	0.2	-

2. Сведения о характерных точках границ объекта					
Обозначение характерных точек части границы	Координаты, м		Метод определения координат характерной точки	Средняя квадратическая погрешность положения характерной точки (M <sub>t</sub> ), м	Описание обозначения точки на местности (при наличии)
	X	Y			
1	2	3	4	5	6
4436	533004.00	4196726.30	Картометрический метод	0.2	-
4437	532942.55	4196622.45	Картометрический метод	0.2	-
4438	532900.80	4196568.75	Картометрический метод	0.2	-
4439	532709.85	4196389.90	Картометрический метод	0.2	-
4440	532628.75	4196323.20	Картометрический метод	0.2	-
4441	532573.95	4196286.00	Картометрический метод	0.2	-
4442	532420.25	4196145.95	Картометрический метод	0.2	-
4443	532338.46	4196079.47	Картометрический метод	0.2	-
4444	532250.05	4195974.85	Картометрический метод	0.2	-
4445	532198.95	4195921.15	Картометрический метод	0.2	-
4446	532174.75	4195888.45	Картометрический метод	0.2	-
4447	532110.65	4195778.70	Картометрический метод	0.2	-
4448	532092.60	4195736.70	Картометрический метод	0.2	-
4449	532077.60	4195692.20	Картометрический метод	0.2	-
4450	532054.79	4195603.42	Картометрический метод	0.2	-
4451	532049.50	4195576.50	Картометрический метод	0.2	-
4452	532047.50	4195443.55	Картометрический метод	0.2	-
4453	532072.95	4195356.30	Картометрический метод	0.2	-
4454	532078.75	4195338.90	Картометрический метод	0.2	-
4455	532092.85	4195288.15	Картометрический метод	0.2	-
4456	532116.61	4195229.13	Картометрический метод	0.2	-
4457	532156.60	4195192.80	Картометрический метод	0.2	-
4458	532237.35	4195231.70	Картометрический метод	0.2	-
4459	532262.10	4195243.65	Картометрический метод	0.2	-
4460	532305.70	4195298.20	Картометрический метод	0.2	-
4461	532353.00	4195389.02	Картометрический метод	0.2	-

2. Сведения о характерных точках границ объекта					
Обозначение характерных точек части границы	Координаты, м		Метод определения координат характерной точки	Средняя квадратическая погрешность положения характерной точки (M <sub>t</sub> ), м	Описание обозначения точки на местности (при наличии)
	X	Y			
1	2	3	4	5	6
4462	532523.70	4195545.90	Картометрический метод	0.2	-
4463	532618.49	4195639.78	Картометрический метод	0.2	-
4464	532649.20	4195677.45	Картометрический метод	0.2	-
4465	532772.90	4195836.65	Картометрический метод	0.2	-
4466	532823.75	4195917.70	Картометрический метод	0.2	-
4467	532894.90	4196014.05	Картометрический метод	0.2	-
4468	533004.00	4196061.30	Картометрический метод	0.2	-
4469	533105.80	4196144.90	Картометрический метод	0.2	-
4470	533175.98	4196233.24	Картометрический метод	0.2	-
4471	533372.54	4196219.20	Картометрический метод	0.2	-
4472	533541.31	4197168.39	Картометрический метод	0.2	-
4473	533404.78	4197187.22	Картометрический метод	0.2	-
4474	533393.15	4197260.50	Картометрический метод	0.2	-
4430	533382.20	4197267.75	Картометрический метод	0.2	-
4475	524658.35	4193670.20	Картометрический метод	0.2	-
4476	524378.45	4193670.20	Картометрический метод	0.2	-
4477	524174.95	4193648.40	Картометрический метод	0.2	-
4478	524024.70	4193596.21	Картометрический метод	0.2	-
4479	523829.65	4193528.45	Картометрический метод	0.2	-
4480	523662.45	4193426.70	Картометрический метод	0.2	-
4481	523637.00	4193364.90	Картометрический метод	0.2	-
4482	523676.95	4193339.50	Картометрический метод	0.2	-
4483	523716.97	4193329.06	Картометрический метод	0.2	-
4484	523760.55	4193317.70	Картометрический метод	0.2	-
4485	523855.05	4193255.90	Картометрический метод	0.2	-
4486	523903.59	4193245.44	Картометрический метод	0.2	-



2. Сведения о характерных точках границ объекта					
Обозначение характерных точек части границы	Координаты, м		Метод определения координат характерной точки	Средняя квадратическая погрешность положения характерной точки (M <sub>t</sub> ), м	Описание обозначения точки на местности (при наличии)
	X	Y			
1	2	3	4	5	6
4487	524040.45	4193215.95	Картометрический метод	0.2	-
4488	524265.80	4193205.05	Картометрический метод	0.2	-
4489	524353.57	4193238.60	Картометрический метод	0.2	-
4490	524501.50	4193295.15	Картометрический метод	0.2	-
4491	524638.30	4193321.25	Картометрический метод	0.2	-
4492	524820.80	4193378.30	Картометрический метод	0.2	-
4493	524992.95	4193455.75	Картометрический метод	0.2	-
4494	525073.95	4193497.85	Картометрический метод	0.2	-
4495	525104.25	4193518.75	Картометрический метод	0.2	-
4496	525029.25	4193572.60	Картометрический метод	0.2	-
4497	524963.65	4193597.50	Картометрический метод	0.2	-
4498	524905.94	4193618.87	Картометрический метод	0.2	-
4499	524865.50	4193633.85	Картометрический метод	0.2	-
4475	524658.35	4193670.20	Картометрический метод	0.2	-
4500	525860.20	4190286.60	Картометрический метод	0.2	-
4501	525840.80	4190281.85	Картометрический метод	0.2	-
4502	525815.05	4190261.95	Картометрический метод	0.2	-
4503	525791.95	4190228.35	Картометрический метод	0.2	-
4504	525760.45	4190178.50	Картометрический метод	0.2	-
4505	525756.80	4190168.55	Картометрический метод	0.2	-
4506	525759.95	4190150.15	Картометрический метод	0.2	-
4507	525747.35	4190139.65	Картометрический метод	0.2	-
4508	525742.60	4190131.30	Картометрический метод	0.2	-
4509	525737.90	4190111.35	Картометрический метод	0.2	-
4510	525722.65	4190089.30	Картометрический метод	0.2	-
4511	525701.65	4190068.85	Картометрический метод	0.2	-

2. Сведения о характерных точках границ объекта					
Обозначение характерных точек части границы	Координаты, м		Метод определения координат характерной точки	Средняя квадратическая погрешность положения характерной точки (M <sub>t</sub> ), м	Описание обозначения точки на местности (при наличии)
	X	Y			
1	2	3	4	5	6
4512	525667.50	4190019.50	Картометрический метод	0.2	-
4513	525666.75	4189994.35	Картометрический метод	0.2	-
4514	525651.50	4189975.95	Картометрический метод	0.2	-
4515	525631.55	4189961.30	Картометрический метод	0.2	-
4516	525633.65	4189948.15	Картометрический метод	0.2	-
4517	525638.90	4189940.80	Картометрический метод	0.2	-
4518	525669.05	4189928.15	Картометрический метод	0.2	-
4519	525694.10	4189920.55	Картометрический метод	0.2	-
4520	525713.85	4189919.80	Картометрический метод	0.2	-
4521	525726.75	4189928.15	Картометрический метод	0.2	-
4522	525744.95	4189935.75	Картометрический метод	0.2	-
4523	525798.85	4189928.90	Картометрический метод	0.2	-
4524	525821.65	4189931.20	Картометрический метод	0.2	-
4525	525891.50	4189924.35	Картометрический метод	0.2	-
4526	525914.25	4189929.65	Картометрический метод	0.2	-
4527	525959.05	4189928.90	Картометрический метод	0.2	-
4528	526011.45	4189934.20	Картометрический метод	0.2	-
4529	526061.55	4189934.20	Картометрический метод	0.2	-
4530	526123.80	4189941.05	Картометрический метод	0.2	-
4531	526170.85	4189950.15	Картометрический метод	0.2	-
4532	526178.45	4189954.70	Картометрический метод	0.2	-
4533	526180.75	4189968.35	Картометрический метод	0.2	-
4534	526194.40	4189969.10	Картометрический метод	0.2	-
4535	526212.60	4189969.90	Картометрический метод	0.2	-
4536	526221.00	4189977.45	Картометрический метод	0.2	-
4537	526222.50	4189994.15	Картометрический метод	0.2	-

2. Сведения о характерных точках границ объекта					
Обозначение характерных точек части границы	Координаты, м		Метод определения координат характерной точки	Средняя квадратическая погрешность положения характерной точки (M <sub>t</sub> ), м	Описание обозначения точки на местности (при наличии)
	X	Y			
1	2	3	4	5	6
4538	526218.70	4190012.35	Картометрический метод	0.2	-
4539	526183.85	4190015.90	Картометрический метод	0.2	-
4540	526143.10	4190014.55	Картометрический метод	0.2	-
4541	526115.25	4190019.30	Картометрический метод	0.2	-
4542	526098.95	4190019.30	Картометрический метод	0.2	-
4543	526060.25	4190014.80	Картометрический метод	0.2	-
4544	526057.65	4190011.10	Картометрический метод	0.2	-
4545	526023.00	4190015.30	Картометрический метод	0.2	-
4546	526009.35	4190015.85	Картометрический метод	0.2	-
4547	525997.25	4190004.85	Картометрический метод	0.2	-
4548	525984.65	4189992.25	Картометрический метод	0.2	-
4549	525966.80	4190010.05	Картометрический метод	0.2	-
4550	525949.50	4190022.65	Картометрический метод	0.2	-
4551	525923.75	4190027.40	Картометрический метод	0.2	-
4552	525893.30	4190025.30	Картометрический метод	0.2	-
4553	525870.20	4190050.45	Картометрический метод	0.2	-
4554	525836.60	4190075.15	Картометрический метод	0.2	-
4555	525821.90	4190092.95	Картометрический метод	0.2	-
4556	525818.75	4190106.60	Картометрический метод	0.2	-
4557	525826.60	4190118.15	Картометрический метод	0.2	-
4558	525851.30	4190137.05	Картометрический метод	0.2	-
4559	525875.95	4190152.80	Картометрический метод	0.2	-
4560	525880.70	4190161.70	Картометрический метод	0.2	-
4561	525877.00	4190174.30	Картометрический метод	0.2	-
4562	525862.85	4190192.15	Картометрический метод	0.2	-
4563	525865.45	4190200.00	Картометрический метод	0.2	-

2. Сведения о характерных точках границ объекта					
Обозначение характерных точек части границы	Координаты, м		Метод определения координат характерной точки	Средняя квадратическая погрешность положения характерной точки (M <sub>t</sub> ), м	Описание обозначения точки на местности (при наличии)
	X	Y			
1	2	3	4	5	6
4564	525874.90	4190202.10	Картометрический метод	0.2	-
4565	525885.95	4190192.65	Картометрический метод	0.2	-
4566	525895.90	4190198.95	Картометрический метод	0.2	-
4567	525902.75	4190213.15	Картометрический метод	0.2	-
4568	525894.85	4190250.90	Картометрический метод	0.2	-
4569	525875.95	4190281.35	Картометрический метод	0.2	-
4500	525860.20	4190286.60	Картометрический метод	0.2	-
4570	526096.80	4190011.70	Картометрический метод	0.2	-
4571	526066.55	4190008.55	Картометрический метод	0.2	-
4572	526067.25	4190005.60	Картометрический метод	0.2	-
4573	526096.60	4190008.70	Картометрический метод	0.2	-
4574	526124.80	4190005.20	Картометрический метод	0.2	-
4575	526166.95	4190005.80	Картометрический метод	0.2	-
4576	526203.05	4190001.05	Картометрический метод	0.2	-
4577	526203.70	4190004.00	Картометрический метод	0.2	-
4578	526167.25	4190008.75	Картометрический метод	0.2	-
4579	526124.85	4190008.20	Картометрический метод	0.2	-
4570	526096.80	4190011.70	Картометрический метод	0.2	-
B-0107					
4580	532477.73	4192632.94	Картометрический метод	0.2	-
4581	532510.25	4192667.65	Картометрический метод	0.2	-
4582	532569.10	4192715.55	Картометрический метод	0.2	-
4583	532622.30	4192755.70	Картометрический метод	0.2	-
4584	532689.90	4192793.15	Картометрический метод	0.2	-
4585	532765.30	4192820.05	Картометрический метод	0.2	-
4586	532828.50	4192821.85	Картометрический метод	0.2	-

2. Сведения о характерных точках границ объекта					
Обозначение характерных точек части границы	Координаты, м		Метод определения координат характерной точки	Средняя квадратическая погрешность положения характерной точки (M <sub>t</sub> ), м	Описание обозначения точки на местности (при наличии)
	X	Y			
1	2	3	4	5	6
4587	532887.00	4192817.75	Картометрический метод	0.2	-
4588	532926.20	4192825.95	Картометрический метод	0.2	-
4589	532972.90	4192848.65	Картометрический метод	0.2	-
4590	533020.25	4192900.30	Картометрический метод	0.2	-
4591	533072.10	4192975.05	Картометрический метод	0.2	-
4592	533105.80	4193042.85	Картометрический метод	0.2	-
4593	533139.40	4193122.20	Картометрический метод	0.2	-
4594	533156.90	4193185.95	Картометрический метод	0.2	-
4595	533173.35	4193256.45	Картометрический метод	0.2	-
4596	533194.60	4193329.85	Картометрический метод	0.2	-
4597	533207.60	4193366.60	Картометрический метод	0.2	-
4598	533240.40	4193429.60	Картометрический метод	0.2	-
4599	533269.70	4193466.55	Картометрический метод	0.2	-
4600	533320.95	4193507.60	Картометрический метод	0.2	-
4601	533382.85	4193544.95	Картометрический метод	0.2	-
4602	533481.90	4193596.25	Картометрический метод	0.2	-
4603	533586.60	4193657.25	Картометрический метод	0.2	-
4604	533649.55	4193683.10	Картометрический метод	0.2	-
4605	533674.50	4193681.45	Картометрический метод	0.2	-
4606	533694.75	4193668.25	Картометрический метод	0.2	-
4607	533709.35	4193647.25	Картометрический метод	0.2	-
4608	533718.40	4193612.70	Картометрический метод	0.2	-
4609	533717.85	4193573.25	Картометрический метод	0.2	-
4610	533713.40	4193543.35	Картометрический метод	0.2	-
4611	533699.35	4193516.20	Картометрический метод	0.2	-
4612	533673.85	4193482.20	Картометрический метод	0.2	-

2. Сведения о характерных точках границ объекта					
Обозначение характерных точек части границы	Координаты, м		Метод определения координат характерной точки	Средняя квадратическая погрешность положения характерной точки (M <sub>t</sub> ), м	Описание обозначения точки на местности (при наличии)
	X	Y			
1	2	3	4	5	6
4613	533631.00	4193458.55	Картометрический метод	0.2	-
4614	533563.40	4193425.85	Картометрический метод	0.2	-
4615	533542.05	4193413.00	Картометрический метод	0.2	-
4616	533536.15	4193384.70	Картометрический метод	0.2	-
4617	533547.20	4193363.35	Картометрический метод	0.2	-
4618	533575.15	4193347.20	Картометрический метод	0.2	-
4619	533592.40	4193344.90	Картометрический метод	0.2	-
4620	533614.15	4193339.00	Картометрический метод	0.2	-
4621	533668.65	4193350.25	Картометрический метод	0.2	-
4622	533714.45	4193368.15	Картометрический метод	0.2	-
4623	533744.70	4193400.30	Картометрический метод	0.2	-
4624	533772.95	4193446.85	Картометрический метод	0.2	-
4625	533779.30	4193478.70	Картометрический метод	0.2	-
4626	533783.45	4193533.65	Картометрический метод	0.2	-
4627	533782.50	4193556.35	Картометрический метод	0.2	-
4628	533772.80	4193550.65	Картометрический метод	0.2	-
4629	533769.25	4193520.00	Картометрический метод	0.2	-
4630	533767.80	4193479.55	Картометрический метод	0.2	-
4631	533756.70	4193442.80	Картометрический метод	0.2	-
4632	533725.50	4193405.85	Картометрический метод	0.2	-
4633	533713.90	4193395.90	Картометрический метод	0.2	-
4634	533714.85	4193394.05	Картометрический метод	0.2	-
4635	533708.05	4193388.10	Картометрический метод	0.2	-
4636	533706.50	4193389.55	Картометрический метод	0.2	-
4637	533691.35	4193376.55	Картометрический метод	0.2	-
4638	533645.55	4193359.60	Картометрический метод	0.2	-

2. Сведения о характерных точках границ объекта					
Обозначение характерных точек части границы	Координаты, м		Метод определения координат характерной точки	Средняя квадратическая погрешность положения характерной точки (Mt), м	Описание обозначения точки на местности (при наличии)
	X	Y			
1	2	3	4	5	6
4639	533603.45	4193354.25	Картометрический метод	0.2	-
4640	533584.20	4193359.80	Картометрический метод	0.2	-
4641	533583.70	4193364.75	Картометрический метод	0.2	-
4642	533575.45	4193373.65	Картометрический метод	0.2	-
4643	533571.40	4193398.40	Картометрический метод	0.2	-
4644	533585.40	4193409.75	Картометрический метод	0.2	-
4645	533682.05	4193459.35	Картометрический метод	0.2	-
4646	533715.25	4193494.55	Картометрический метод	0.2	-
4647	533729.00	4193554.30	Картометрический метод	0.2	-
4648	533731.85	4193610.80	Картометрический метод	0.2	-
4649	533722.20	4193651.50	Картометрический метод	0.2	-
4650	533707.35	4193680.65	Картометрический метод	0.2	-
4651	533683.00	4193700.65	Картометрический метод	0.2	-
4652	533657.40	4193701.50	Картометрический метод	0.2	-
4653	533618.85	4193683.40	Картометрический метод	0.2	-
4654	533442.80	4193590.05	Картометрический метод	0.2	-
4655	533365.10	4193548.80	Картометрический метод	0.2	-
4656	533311.60	4193515.90	Картометрический метод	0.2	-
4657	533304.90	4193516.10	Картометрический метод	0.2	-
4658	533321.45	4193527.60	Картометрический метод	0.2	-
4659	533362.55	4193552.50	Картометрический метод	0.2	-
4660	533399.20	4193573.85	Картометрический метод	0.2	-
4661	533438.95	4193594.15	Картометрический метод	0.2	-
4662	533480.55	4193617.75	Картометрический метод	0.2	-
4663	533521.30	4193637.05	Картометрический метод	0.2	-
4664	533600.20	4193678.20	Картометрический метод	0.2	-

2. Сведения о характерных точках границ объекта					
Обозначение характерных точек части границы	Координаты, м		Метод определения координат характерной точки	Средняя квадратическая погрешность положения характерной точки (M <sub>t</sub> ), м	Описание обозначения точки на местности (при наличии)
	X	Y			
1	2	3	4	5	6
4665	533640.05	4193698.35	Картометрический метод	0.2	-
4666	533665.90	4193706.55	Картометрический метод	0.2	-
4667	533665.40	4193708.10	Картометрический метод	0.2	-
4668	533644.55	4193703.25	Картометрический метод	0.2	-
4669	533399.80	4193580.90	Картометрический метод	0.2	-
4670	533396.40	4193579.20	Картометрический метод	0.2	-
4671	533359.45	4193557.60	Картометрический метод	0.2	-
4672	533318.20	4193532.65	Картометрический метод	0.2	-
4673	533296.55	4193517.60	Картометрический метод	0.2	-
4674	533294.80	4193518.30	Картометрический метод	0.2	-
4675	533233.30	4193465.10	Картометрический метод	0.2	-
4676	533200.45	4193405.00	Картометрический метод	0.2	-
4677	533176.20	4193345.05	Картометрический метод	0.2	-
4678	533154.15	4193260.05	Картометрический метод	0.2	-
4679	533134.10	4193170.30	Картометрический метод	0.2	-
4680	533111.05	4193090.10	Картометрический метод	0.2	-
4681	533067.05	4192996.15	Картометрический метод	0.2	-
4682	533024.70	4192930.20	Картометрический метод	0.2	-
4683	532977.40	4192872.80	Картометрический метод	0.2	-
4684	532941.30	4192845.40	Картометрический метод	0.2	-
4685	532890.75	4192828.40	Картометрический метод	0.2	-
4686	532827.40	4192836.25	Картометрический метод	0.2	-
4687	532770.90	4192834.60	Картометрический метод	0.2	-
4688	532722.20	4192819.55	Картометрический метод	0.2	-
4689	532644.95	4192785.85	Картометрический метод	0.2	-
4690	532570.80	4192734.85	Картометрический метод	0.2	-



## 2. Сведения о характерных точках границ объекта

Обозначение характерных точек части границы	Координаты, м		Метод определения координат характерной точки	Средняя квадратическая погрешность положения характерной точки (Mt), м	Описание обозначения точки на местности (при наличии)
	X	Y			
1	2	3	4	5	6
4691	532490.10	4192667.40	Картометрический метод	0.2	-
4692	532468.61	4192642.69	Картометрический метод	0.2	-
4580	532477.73	4192632.94	Картометрический метод	0.2	-

### Раздел 3

#### Сведения о местоположении измененных (уточненных) границ объекта

1. Система координат -

2. Сведения о характерных точках границ объекта

Обозначение характерных точек границ	Существующие координаты, м		Измененные (уточненные) координаты, м		Метод определения координат характерной точки	Средняя квадратическая погрешность положения характерной точки (Mt), м	Описание обозначения точки на местности (при наличии)
	X	Y	X	Y			
1	2	3	4	5	6	7	8
-	-	-	-	-	-	-	

2. Сведения о характерных точках границ объекта

Обозначение характерных точек части границы	Существующие координаты, м		Измененные (уточненные) координаты, м		Метод определения координат характерной точки	Средняя квадратическая погрешность положения характерной точки (Mt), м	Описание обозначения точки на местности (при наличии)
	X	Y	X	Y			
1	2	3	4	5	6	7	8
-	-	-	-	-	-	-	

**Текстовое описание местоположения границ  
населенных пунктов, территориальных зон, особо охраняемых природных  
территорий, зон с особыми условиями использования территорий**

Прохождение границы		Описание прохождения границы
от точки	до точки	
1	2	3
1	2	-
2	3	-
3	4	-
4	5	-
5	6	-
6	7	-
7	8	-
8	9	-
9	10	-
10	11	-
11	12	-
12	13	-
13	14	-
14	1	-
15	16	-
16	17	-

**Текстовое описание местоположения границ  
населенных пунктов, территориальных зон, особо охраняемых природных  
территорий, зон с особыми условиями использования территорий**

Прохождение границы		Описание прохождения границы
от точки	до точки	
1	2	3
17	18	-
18	19	-
19	20	-
20	21	-
21	15	-
22	23	-
23	24	-
24	25	-
25	26	-
26	27	-
27	28	-
28	29	-
29	30	-
30	31	-
31	32	-
32	33	-

**Текстовое описание местоположения границ  
населенных пунктов, территориальных зон, особо охраняемых природных  
территорий, зон с особыми условиями использования территорий**

Прохождение границы		Описание прохождения границы
от точки	до точки	
1	2	3
33	34	-
34	35	-
35	36	-
36	37	-
37	38	-
38	39	-
39	40	-
40	41	-
41	42	-
42	43	-
43	44	-
44	45	-
45	46	-
46	47	-
47	22	-
48	49	-

**Текстовое описание местоположения границ  
населенных пунктов, территориальных зон, особо охраняемых природных  
территорий, зон с особыми условиями использования территорий**

Прохождение границы		Описание прохождения границы
от точки	до точки	
1	2	3
49	50	-
50	51	-
51	52	-
52	53	-
53	54	-
54	55	-
55	56	-
56	57	-
57	58	-
58	59	-
59	60	-
60	61	-
61	62	-
62	63	-
63	64	-
64	65	-

**Текстовое описание местоположения границ  
населенных пунктов, территориальных зон, особо охраняемых природных  
территорий, зон с особыми условиями использования территорий**

Прохождение границы		Описание прохождения границы
от точки	до точки	
1	2	3
65	66	-
66	67	-
67	68	-
68	69	-
69	70	-
70	71	-
71	72	-
72	73	-
73	74	-
74	75	-
75	76	-
76	77	-
77	78	-
78	79	-
79	80	-
80	81	-

**Текстовое описание местоположения границ  
населенных пунктов, территориальных зон, особо охраняемых природных  
территорий, зон с особыми условиями использования территорий**

Прохождение границы		Описание прохождения границы
от точки	до точки	
1	2	3
81	82	-
82	83	-
83	84	-
84	85	-
85	86	-
86	87	-
87	88	-
88	89	-
89	90	-
90	91	-
91	92	-
92	93	-
93	94	-
94	95	-
95	96	-
96	97	-



**Текстовое описание местоположения границ  
населенных пунктов, территориальных зон, особо охраняемых природных  
территорий, зон с особыми условиями использования территорий**

Прохождение границы		Описание прохождения границы
от точки	до точки	
1	2	3
97	98	-
98	99	-
99	100	-
100	101	-
101	102	-
102	103	-
103	104	-
104	105	-
105	106	-
106	107	-
107	108	-
108	109	-
109	110	-
110	111	-
111	112	-
112	113	-

**Текстовое описание местоположения границ  
населенных пунктов, территориальных зон, особо охраняемых природных  
территорий, зон с особыми условиями использования территорий**

Прохождение границы		Описание прохождения границы
от точки	до точки	
1	2	3
113	114	-
114	115	-
115	116	-
116	117	-
117	118	-
118	119	-
119	120	-
120	121	-
121	122	-
122	123	-
123	124	-
124	125	-
125	126	-
126	127	-
127	128	-
128	129	-

**Текстовое описание местоположения границ  
населенных пунктов, территориальных зон, особо охраняемых природных  
территорий, зон с особыми условиями использования территорий**

Прохождение границы		Описание прохождения границы
от точки	до точки	
1	2	3
129	130	-
130	131	-
131	132	-
132	133	-
133	134	-
134	135	-
135	136	-
136	137	-
137	138	-
138	139	-
139	140	-
140	141	-
141	142	-
142	143	-
143	144	-
144	145	-

**Текстовое описание местоположения границ  
населенных пунктов, территориальных зон, особо охраняемых природных  
территорий, зон с особыми условиями использования территорий**

Прохождение границы		Описание прохождения границы
от точки	до точки	
1	2	3
145	146	-
146	147	-
147	148	-
148	149	-
149	150	-
150	151	-
151	152	-
152	153	-
153	154	-
154	155	-
155	156	-
156	157	-
157	158	-
158	48	-
159	160	-
160	161	-

**Текстовое описание местоположения границ  
населенных пунктов, территориальных зон, особо охраняемых природных  
территорий, зон с особыми условиями использования территорий**

Прохождение границы		Описание прохождения границы
от точки	до точки	
1	2	3
161	162	-
162	163	-
163	164	-
164	165	-
165	166	-
166	167	-
167	168	-
168	169	-
169	170	-
170	171	-
171	172	-
172	173	-
173	174	-
174	175	-
175	176	-
176	177	-

**Текстовое описание местоположения границ  
населенных пунктов, территориальных зон, особо охраняемых природных  
территорий, зон с особыми условиями использования территорий**

Прохождение границы		Описание прохождения границы
от точки	до точки	
1	2	3
177	178	-
178	179	-
179	180	-
180	181	-
181	182	-
182	183	-
183	184	-
184	185	-
185	186	-
186	187	-
187	188	-
188	189	-
189	190	-
190	191	-
191	192	-
192	193	-

**Текстовое описание местоположения границ  
населенных пунктов, территориальных зон, особо охраняемых природных  
территорий, зон с особыми условиями использования территорий**

Прохождение границы		Описание прохождения границы
от точки	до точки	
1	2	3
193	194	-
194	195	-
195	196	-
196	197	-
197	198	-
198	199	-
199	200	-
200	201	-
201	202	-
202	203	-
203	204	-
204	205	-
205	206	-
206	207	-
207	208	-
208	209	-

**Текстовое описание местоположения границ  
населенных пунктов, территориальных зон, особо охраняемых природных  
территорий, зон с особыми условиями использования территорий**

Прохождение границы		Описание прохождения границы
от точки	до точки	
1	2	3
209	210	-
210	211	-
211	212	-
212	213	-
213	214	-
214	215	-
215	216	-
216	217	-
217	218	-
218	219	-
219	220	-
220	221	-
221	222	-
222	223	-
223	224	-
224	225	-



**Текстовое описание местоположения границ  
населенных пунктов, территориальных зон, особо охраняемых природных  
территорий, зон с особыми условиями использования территорий**

Прохождение границы		Описание прохождения границы
от точки	до точки	
1	2	3
225	226	-
226	227	-
227	228	-
228	229	-
229	230	-
230	231	-
231	232	-
232	233	-
233	234	-
234	235	-
235	236	-
236	237	-
237	238	-
238	239	-
239	240	-
240	241	-

**Текстовое описание местоположения границ  
населенных пунктов, территориальных зон, особо охраняемых природных  
территорий, зон с особыми условиями использования территорий**

Прохождение границы		Описание прохождения границы
от точки	до точки	
1	2	3
241	242	-
242	243	-
243	244	-
244	245	-
245	246	-
246	247	-
247	248	-
248	249	-
249	250	-
250	251	-
251	252	-
252	253	-
253	254	-
254	255	-
255	256	-
256	257	-

**Текстовое описание местоположения границ  
населенных пунктов, территориальных зон, особо охраняемых природных  
территорий, зон с особыми условиями использования территорий**

Прохождение границы		Описание прохождения границы
от точки	до точки	
1	2	3
257	258	-
258	259	-
259	260	-
260	261	-
261	262	-
262	263	-
263	264	-
264	265	-
265	159	-
266	267	-
267	268	-
268	269	-
269	270	-
270	271	-
271	272	-
272	273	-

**Текстовое описание местоположения границ  
населенных пунктов, территориальных зон, особо охраняемых природных  
территорий, зон с особыми условиями использования территорий**

Прохождение границы		Описание прохождения границы
от точки	до точки	
1	2	3
273	274	-
274	275	-
275	276	-
276	277	-
277	278	-
278	279	-
279	280	-
280	281	-
281	282	-
282	283	-
283	284	-
284	285	-
285	286	-
286	287	-
287	288	-
288	289	-

**Текстовое описание местоположения границ  
населенных пунктов, территориальных зон, особо охраняемых природных  
территорий, зон с особыми условиями использования территорий**

Прохождение границы		Описание прохождения границы
от точки	до точки	
1	2	3
289	290	-
290	291	-
291	292	-
292	293	-
293	294	-
294	295	-
295	296	-
296	297	-
297	298	-
298	299	-
299	300	-
300	301	-
301	302	-
302	303	-
303	304	-
304	305	-

**Текстовое описание местоположения границ  
населенных пунктов, территориальных зон, особо охраняемых природных  
территорий, зон с особыми условиями использования территорий**

Прохождение границы		Описание прохождения границы
от точки	до точки	
1	2	3
305	306	-
306	307	-
307	308	-
308	309	-
309	310	-
310	311	-
311	312	-
312	313	-
313	314	-
314	315	-
315	316	-
316	317	-
317	318	-
318	319	-
319	320	-
320	321	-

**Текстовое описание местоположения границ  
населенных пунктов, территориальных зон, особо охраняемых природных  
территорий, зон с особыми условиями использования территорий**

Прохождение границы		Описание прохождения границы
от точки	до точки	
1	2	3
321	322	-
322	323	-
323	324	-
324	325	-
325	326	-
326	327	-
327	328	-
328	329	-
329	330	-
330	331	-
331	332	-
332	333	-
333	334	-
334	335	-
335	336	-
336	337	-

**Текстовое описание местоположения границ  
населенных пунктов, территориальных зон, особо охраняемых природных  
территорий, зон с особыми условиями использования территорий**

Прохождение границы		Описание прохождения границы
от точки	до точки	
1	2	3
337	338	-
338	339	-
339	266	-
340	341	-
341	342	-
342	343	-
343	344	-
344	345	-
345	346	-
346	347	-
347	348	-
348	349	-
349	350	-
350	351	-
351	352	-
352	353	-



**Текстовое описание местоположения границ  
населенных пунктов, территориальных зон, особо охраняемых природных  
территорий, зон с особыми условиями использования территорий**

Прохождение границы		Описание прохождения границы
от точки	до точки	
1	2	3
353	354	-
354	355	-
355	356	-
356	357	-
357	358	-
358	359	-
359	340	-
360	361	-
361	362	-
362	363	-
363	364	-
364	365	-
365	366	-
366	367	-
367	368	-
368	369	-

**Текстовое описание местоположения границ  
населенных пунктов, территориальных зон, особо охраняемых природных  
территорий, зон с особыми условиями использования территорий**

Прохождение границы		Описание прохождения границы
от точки	до точки	
1	2	3
369	370	-
370	371	-
371	372	-
372	373	-
373	374	-
374	375	-
375	376	-
376	377	-
377	378	-
378	379	-
379	380	-
380	381	-
381	382	-
382	383	-
383	384	-
384	385	-

**Текстовое описание местоположения границ  
населенных пунктов, территориальных зон, особо охраняемых природных  
территорий, зон с особыми условиями использования территорий**

Прохождение границы		Описание прохождения границы
от точки	до точки	
1	2	3
385	386	-
386	387	-
387	388	-
388	389	-
389	390	-
390	391	-
391	392	-
392	393	-
393	394	-
394	395	-
395	396	-
396	397	-
397	398	-
398	399	-
399	400	-
400	401	-

**Текстовое описание местоположения границ  
населенных пунктов, территориальных зон, особо охраняемых природных  
территорий, зон с особыми условиями использования территорий**

Прохождение границы		Описание прохождения границы
от точки	до точки	
1	2	3
401	402	-
402	403	-
403	404	-
404	405	-
405	406	-
406	407	-
407	408	-
408	409	-
409	410	-
410	411	-
411	412	-
412	413	-
413	414	-
414	415	-
415	416	-
416	417	-

**Текстовое описание местоположения границ  
населенных пунктов, территориальных зон, особо охраняемых природных  
территорий, зон с особыми условиями использования территорий**

Прохождение границы		Описание прохождения границы
от точки	до точки	
1	2	3
417	418	-
418	419	-
419	360	-
420	421	-
421	422	-
422	423	-
423	424	-
424	425	-
425	426	-
426	427	-
427	428	-
428	429	-
429	430	-
430	431	-
431	432	-
432	433	-

**Текстовое описание местоположения границ  
населенных пунктов, территориальных зон, особо охраняемых природных  
территорий, зон с особыми условиями использования территорий**

Прохождение границы		Описание прохождения границы
от точки	до точки	
1	2	3
433	434	-
434	435	-
435	436	-
436	437	-
437	438	-
438	439	-
439	440	-
440	441	-
441	442	-
442	443	-
443	444	-
444	420	-
445	446	-
446	447	-
447	448	-
448	449	-

**Текстовое описание местоположения границ  
населенных пунктов, территориальных зон, особо охраняемых природных  
территорий, зон с особыми условиями использования территорий**

Прохождение границы		Описание прохождения границы
от точки	до точки	
1	2	3
449	450	-
450	451	-
451	452	-
452	453	-
453	454	-
454	455	-
455	456	-
456	457	-
457	458	-
458	459	-
459	460	-
460	461	-
461	462	-
462	463	-
463	464	-
464	465	-

**Текстовое описание местоположения границ  
населенных пунктов, территориальных зон, особо охраняемых природных  
территорий, зон с особыми условиями использования территорий**

Прохождение границы		Описание прохождения границы
от точки	до точки	
1	2	3
465	466	-
466	467	-
467	468	-
468	469	-
469	470	-
470	471	-
471	472	-
472	473	-
473	474	-
474	475	-
475	476	-
476	477	-
477	478	-
478	479	-
479	445	-
480	481	-



**Текстовое описание местоположения границ  
населенных пунктов, территориальных зон, особо охраняемых природных  
территорий, зон с особыми условиями использования территорий**

Прохождение границы		Описание прохождения границы
от точки	до точки	
1	2	3
481	482	-
482	483	-
483	484	-
484	485	-
485	486	-
486	487	-
487	488	-
488	489	-
489	490	-
490	491	-
491	492	-
492	493	-
493	494	-
494	495	-
495	496	-
496	497	-

**Текстовое описание местоположения границ  
населенных пунктов, территориальных зон, особо охраняемых природных  
территорий, зон с особыми условиями использования территорий**

Прохождение границы		Описание прохождения границы
от точки	до точки	
1	2	3
497	498	-
498	499	-
499	500	-
500	501	-
501	480	-
502	503	-
503	504	-
504	505	-
505	506	-
506	507	-
507	508	-
508	509	-
509	510	-
510	511	-
511	512	-
512	513	-

**Текстовое описание местоположения границ  
населенных пунктов, территориальных зон, особо охраняемых природных  
территорий, зон с особыми условиями использования территорий**

Прохождение границы		Описание прохождения границы
от точки	до точки	
1	2	3
513	514	-
514	515	-
515	516	-
516	517	-
517	518	-
518	502	-
519	520	-
520	521	-
521	522	-
522	523	-
523	524	-
524	525	-
525	526	-
526	519	-
527	528	-
528	529	-

**Текстовое описание местоположения границ  
населенных пунктов, территориальных зон, особо охраняемых природных  
территорий, зон с особыми условиями использования территорий**

Прохождение границы		Описание прохождения границы
от точки	до точки	
1	2	3
529	530	-
530	531	-
531	532	-
532	527	-
533	534	-
534	535	-
535	536	-
536	537	-
537	538	-
538	539	-
539	540	-
540	541	-
541	542	-
542	543	-
543	544	-
544	545	-

**Текстовое описание местоположения границ  
населенных пунктов, территориальных зон, особо охраняемых природных  
территорий, зон с особыми условиями использования территорий**

Прохождение границы		Описание прохождения границы
от точки	до точки	
1	2	3
545	546	-
546	547	-
547	548	-
548	549	-
549	550	-
550	551	-
551	552	-
552	553	-
553	554	-
554	555	-
555	556	-
556	557	-
557	558	-
558	559	-
559	560	-
560	533	-

**Текстовое описание местоположения границ  
населенных пунктов, территориальных зон, особо охраняемых природных  
территорий, зон с особыми условиями использования территорий**

Прохождение границы		Описание прохождения границы
от точки	до точки	
1	2	3
561	562	-
562	563	-
563	564	-
564	565	-
565	566	-
566	567	-
567	568	-
568	569	-
569	570	-
570	571	-
571	572	-
572	573	-
573	574	-
574	575	-
575	576	-
576	577	-

**Текстовое описание местоположения границ  
населенных пунктов, территориальных зон, особо охраняемых природных  
территорий, зон с особыми условиями использования территорий**

Прохождение границы		Описание прохождения границы
от точки	до точки	
1	2	3
577	578	-
578	579	-
579	580	-
580	581	-
581	582	-
582	583	-
583	584	-
584	585	-
585	586	-
586	587	-
587	588	-
588	589	-
589	590	-
590	591	-
591	592	-
592	593	-

**Текстовое описание местоположения границ  
населенных пунктов, территориальных зон, особо охраняемых природных  
территорий, зон с особыми условиями использования территорий**

Прохождение границы		Описание прохождения границы
от точки	до точки	
1	2	3
593	594	-
594	595	-
595	596	-
596	597	-
597	598	-
598	599	-
599	600	-
600	601	-
601	602	-
602	603	-
603	604	-
604	605	-
605	606	-
606	607	-
607	608	-
608	609	-



**Текстовое описание местоположения границ  
населенных пунктов, территориальных зон, особо охраняемых природных  
территорий, зон с особыми условиями использования территорий**

Прохождение границы		Описание прохождения границы
от точки	до точки	
1	2	3
609	610	-
610	611	-
611	612	-
612	613	-
613	614	-
614	615	-
615	616	-
616	617	-
617	618	-
618	619	-
619	620	-
620	621	-
621	622	-
622	623	-
623	624	-
624	625	-

**Текстовое описание местоположения границ  
населенных пунктов, территориальных зон, особо охраняемых природных  
территорий, зон с особыми условиями использования территорий**

Прохождение границы		Описание прохождения границы
от точки	до точки	
1	2	3
625	626	-
626	627	-
627	628	-
628	629	-
629	630	-
630	631	-
631	632	-
632	633	-
633	634	-
634	561	-
635	636	-
636	637	-
637	638	-
638	639	-
639	640	-
640	641	-

**Текстовое описание местоположения границ  
населенных пунктов, территориальных зон, особо охраняемых природных  
территорий, зон с особыми условиями использования территорий**

Прохождение границы		Описание прохождения границы
от точки	до точки	
1	2	3
641	642	-
642	643	-
643	644	-
644	645	-
645	646	-
646	647	-
647	648	-
648	649	-
649	650	-
650	651	-
651	652	-
652	653	-
653	654	-
654	655	-
655	656	-
656	657	-

**Текстовое описание местоположения границ  
населенных пунктов, территориальных зон, особо охраняемых природных  
территорий, зон с особыми условиями использования территорий**

Прохождение границы		Описание прохождения границы
от точки	до точки	
1	2	3
657	658	-
658	659	-
659	660	-
660	661	-
661	662	-
662	663	-
663	664	-
664	665	-
665	666	-
666	667	-
667	668	-
668	669	-
669	670	-
670	671	-
671	672	-
672	673	-

**Текстовое описание местоположения границ  
населенных пунктов, территориальных зон, особо охраняемых природных  
территорий, зон с особыми условиями использования территорий**

Прохождение границы		Описание прохождения границы
от точки	до точки	
1	2	3
673	674	-
674	675	-
675	676	-
676	677	-
677	678	-
678	679	-
679	680	-
680	681	-
681	682	-
682	683	-
683	684	-
684	685	-
685	686	-
686	687	-
687	688	-
688	689	-

**Текстовое описание местоположения границ  
населенных пунктов, территориальных зон, особо охраняемых природных  
территорий, зон с особыми условиями использования территорий**

Прохождение границы		Описание прохождения границы
от точки	до точки	
1	2	3
689	690	-
690	691	-
691	635	-
692	693	-
693	694	-
694	695	-
695	696	-
696	697	-
697	698	-
698	699	-
699	700	-
700	701	-
701	702	-
702	703	-
703	704	-
704	705	-

**Текстовое описание местоположения границ  
населенных пунктов, территориальных зон, особо охраняемых природных  
территорий, зон с особыми условиями использования территорий**

Прохождение границы		Описание прохождения границы
от точки	до точки	
1	2	3
705	706	-
706	707	-
707	708	-
708	709	-
709	710	-
710	711	-
711	712	-
712	713	-
713	714	-
714	715	-
715	716	-
716	717	-
717	718	-
718	719	-
719	720	-
720	721	-

**Текстовое описание местоположения границ  
населенных пунктов, территориальных зон, особо охраняемых природных  
территорий, зон с особыми условиями использования территорий**

Прохождение границы		Описание прохождения границы
от точки	до точки	
1	2	3
721	722	-
722	723	-
723	724	-
724	725	-
725	726	-
726	727	-
727	728	-
728	729	-
729	730	-
730	731	-
731	732	-
732	733	-
733	734	-
734	735	-
735	736	-
736	737	-



**Текстовое описание местоположения границ  
населенных пунктов, территориальных зон, особо охраняемых природных  
территорий, зон с особыми условиями использования территорий**

Прохождение границы		Описание прохождения границы
от точки	до точки	
1	2	3
737	738	-
738	739	-
739	740	-
740	741	-
741	742	-
742	743	-
743	744	-
744	745	-
745	746	-
746	747	-
747	748	-
748	749	-
749	750	-
750	751	-
751	752	-
752	753	-

**Текстовое описание местоположения границ  
населенных пунктов, территориальных зон, особо охраняемых природных  
территорий, зон с особыми условиями использования территорий**

Прохождение границы		Описание прохождения границы
от точки	до точки	
1	2	3
753	754	-
754	755	-
755	756	-
756	757	-
757	758	-
758	759	-
759	760	-
760	761	-
761	762	-
762	763	-
763	764	-
764	765	-
765	766	-
766	767	-
767	768	-
768	769	-

**Текстовое описание местоположения границ  
населенных пунктов, территориальных зон, особо охраняемых природных  
территорий, зон с особыми условиями использования территорий**

Прохождение границы		Описание прохождения границы
от точки	до точки	
1	2	3
769	770	-
770	771	-
771	772	-
772	773	-
773	774	-
774	775	-
775	776	-
776	777	-
777	778	-
778	779	-
779	780	-
780	781	-
781	782	-
782	783	-
783	784	-
784	785	-

**Текстовое описание местоположения границ  
населенных пунктов, территориальных зон, особо охраняемых природных  
территорий, зон с особыми условиями использования территорий**

Прохождение границы		Описание прохождения границы
от точки	до точки	
1	2	3
785	786	-
786	787	-
787	788	-
788	789	-
789	790	-
790	791	-
791	792	-
792	793	-
793	794	-
794	795	-
795	796	-
796	797	-
797	798	-
798	799	-
799	800	-
800	801	-

**Текстовое описание местоположения границ  
населенных пунктов, территориальных зон, особо охраняемых природных  
территорий, зон с особыми условиями использования территорий**

Прохождение границы		Описание прохождения границы
от точки	до точки	
1	2	3
801	802	-
802	803	-
803	804	-
804	805	-
805	806	-
806	807	-
807	808	-
808	809	-
809	810	-
810	811	-
811	812	-
812	813	-
813	814	-
814	815	-
815	816	-
816	817	-

**Текстовое описание местоположения границ  
населенных пунктов, территориальных зон, особо охраняемых природных  
территорий, зон с особыми условиями использования территорий**

Прохождение границы		Описание прохождения границы
от точки	до точки	
1	2	3
817	818	-
818	819	-
819	820	-
820	821	-
821	822	-
822	823	-
823	824	-
824	825	-
825	826	-
826	827	-
827	828	-
828	829	-
829	830	-
830	831	-
831	832	-
832	833	-

**Текстовое описание местоположения границ  
населенных пунктов, территориальных зон, особо охраняемых природных  
территорий, зон с особыми условиями использования территорий**

Прохождение границы		Описание прохождения границы
от точки	до точки	
1	2	3
833	834	-
834	835	-
835	836	-
836	837	-
837	838	-
838	839	-
839	840	-
840	841	-
841	842	-
842	843	-
843	844	-
844	845	-
845	846	-
846	847	-
847	848	-
848	849	-

**Текстовое описание местоположения границ  
населенных пунктов, территориальных зон, особо охраняемых природных  
территорий, зон с особыми условиями использования территорий**

Прохождение границы		Описание прохождения границы
от точки	до точки	
1	2	3
849	850	-
850	851	-
851	852	-
852	853	-
853	854	-
854	855	-
855	856	-
856	857	-
857	858	-
858	859	-
859	860	-
860	861	-
861	862	-
862	863	-
863	864	-
864	865	-



**Текстовое описание местоположения границ  
населенных пунктов, территориальных зон, особо охраняемых природных  
территорий, зон с особыми условиями использования территорий**

Прохождение границы		Описание прохождения границы
от точки	до точки	
1	2	3
865	866	-
866	867	-
867	868	-
868	869	-
869	870	-
870	871	-
871	872	-
872	873	-
873	874	-
874	875	-
875	876	-
876	877	-
877	878	-
878	879	-
879	880	-
880	881	-

**Текстовое описание местоположения границ  
населенных пунктов, территориальных зон, особо охраняемых природных  
территорий, зон с особыми условиями использования территорий**

Прохождение границы		Описание прохождения границы
от точки	до точки	
1	2	3
881	882	-
882	883	-
883	884	-
884	885	-
885	886	-
886	887	-
887	888	-
888	889	-
889	890	-
890	891	-
891	892	-
892	893	-
893	894	-
894	895	-
895	896	-
896	897	-

**Текстовое описание местоположения границ  
населенных пунктов, территориальных зон, особо охраняемых природных  
территорий, зон с особыми условиями использования территорий**

Прохождение границы		Описание прохождения границы
от точки	до точки	
1	2	3
897	898	-
898	899	-
899	900	-
900	901	-
901	902	-
902	903	-
903	904	-
904	905	-
905	906	-
906	907	-
907	908	-
908	909	-
909	910	-
910	911	-
911	912	-
912	913	-

**Текстовое описание местоположения границ  
населенных пунктов, территориальных зон, особо охраняемых природных  
территорий, зон с особыми условиями использования территорий**

Прохождение границы		Описание прохождения границы
от точки	до точки	
1	2	3
913	914	-
914	915	-
915	916	-
916	692	-
917	918	-
918	919	-
919	920	-
920	921	-
921	922	-
922	923	-
923	924	-
924	925	-
925	926	-
926	927	-
927	928	-
928	929	-

**Текстовое описание местоположения границ  
населенных пунктов, территориальных зон, особо охраняемых природных  
территорий, зон с особыми условиями использования территорий**

Прохождение границы		Описание прохождения границы
от точки	до точки	
1	2	3
929	930	-
930	931	-
931	932	-
932	933	-
933	934	-
934	935	-
935	936	-
936	937	-
937	938	-
938	939	-
939	940	-
940	941	-
941	942	-
942	943	-
943	944	-
944	945	-

**Текстовое описание местоположения границ  
населенных пунктов, территориальных зон, особо охраняемых природных  
территорий, зон с особыми условиями использования территорий**

Прохождение границы		Описание прохождения границы
от точки	до точки	
1	2	3
945	946	-
946	947	-
947	948	-
948	949	-
949	950	-
950	951	-
951	952	-
952	953	-
953	954	-
954	955	-
955	956	-
956	957	-
957	958	-
958	959	-
959	960	-
960	961	-

**Текстовое описание местоположения границ  
населенных пунктов, территориальных зон, особо охраняемых природных  
территорий, зон с особыми условиями использования территорий**

Прохождение границы		Описание прохождения границы
от точки	до точки	
1	2	3
961	962	-
962	963	-
963	964	-
964	965	-
965	966	-
966	967	-
967	968	-
968	969	-
969	970	-
970	971	-
971	972	-
972	973	-
973	974	-
974	975	-
975	976	-
976	977	-

**Текстовое описание местоположения границ  
населенных пунктов, территориальных зон, особо охраняемых природных  
территорий, зон с особыми условиями использования территорий**

Прохождение границы		Описание прохождения границы
от точки	до точки	
1	2	3
977	978	-
978	979	-
979	980	-
980	981	-
981	982	-
982	983	-
983	984	-
984	985	-
985	986	-
986	987	-
987	988	-
988	989	-
989	990	-
990	991	-
991	992	-
992	993	-



**Текстовое описание местоположения границ  
населенных пунктов, территориальных зон, особо охраняемых природных  
территорий, зон с особыми условиями использования территорий**

Прохождение границы		Описание прохождения границы
от точки	до точки	
1	2	3
993	994	-
994	995	-
995	996	-
996	997	-
997	998	-
998	999	-
999	1000	-
1000	1001	-
1001	1002	-
1002	1003	-
1003	1004	-
1004	1005	-
1005	1006	-
1006	1007	-
1007	1008	-
1008	1009	-

**Текстовое описание местоположения границ  
населенных пунктов, территориальных зон, особо охраняемых природных  
территорий, зон с особыми условиями использования территорий**

Прохождение границы		Описание прохождения границы
от точки	до точки	
1	2	3
1009	1010	-
1010	1011	-
1011	1012	-
1012	1013	-
1013	1014	-
1014	1015	-
1015	1016	-
1016	917	-
1017	1018	-
1018	1019	-
1019	1020	-
1020	1021	-
1021	1022	-
1022	1023	-
1023	1024	-
1024	1025	-

**Текстовое описание местоположения границ  
населенных пунктов, территориальных зон, особо охраняемых природных  
территорий, зон с особыми условиями использования территорий**

Прохождение границы		Описание прохождения границы
от точки	до точки	
1	2	3
1025	1026	-
1026	1027	-
1027	1028	-
1028	1029	-
1029	1030	-
1030	1031	-
1031	1032	-
1032	1033	-
1033	1034	-
1034	1035	-
1035	1036	-
1036	1037	-
1037	1038	-
1038	1039	-
1039	1040	-
1040	1041	-

**Текстовое описание местоположения границ  
населенных пунктов, территориальных зон, особо охраняемых природных  
территорий, зон с особыми условиями использования территорий**

Прохождение границы		Описание прохождения границы
от точки	до точки	
1	2	3
1041	1042	-
1042	1043	-
1043	1044	-
1044	1045	-
1045	1046	-
1046	1047	-
1047	1048	-
1048	1049	-
1049	1050	-
1050	1051	-
1051	1052	-
1052	1053	-
1053	1054	-
1054	1055	-
1055	1056	-
1056	1017	-

**Текстовое описание местоположения границ  
населенных пунктов, территориальных зон, особо охраняемых природных  
территорий, зон с особыми условиями использования территорий**

Прохождение границы		Описание прохождения границы
от точки	до точки	
1	2	3
1057	1058	-
1058	1059	-
1059	1060	-
1060	1061	-
1061	1062	-
1062	1063	-
1063	1064	-
1064	1065	-
1065	1066	-
1066	1067	-
1067	1068	-
1068	1069	-
1069	1070	-
1070	1071	-
1071	1072	-
1072	1073	-

**Текстовое описание местоположения границ  
населенных пунктов, территориальных зон, особо охраняемых природных  
территорий, зон с особыми условиями использования территорий**

Прохождение границы		Описание прохождения границы
от точки	до точки	
1	2	3
1073	1074	-
1074	1075	-
1075	1076	-
1076	1077	-
1077	1078	-
1078	1079	-
1079	1080	-
1080	1081	-
1081	1082	-
1082	1083	-
1083	1084	-
1084	1085	-
1085	1086	-
1086	1087	-
1087	1088	-
1088	1089	-

**Текстовое описание местоположения границ  
населенных пунктов, территориальных зон, особо охраняемых природных  
территорий, зон с особыми условиями использования территорий**

Прохождение границы		Описание прохождения границы
от точки	до точки	
1	2	3
1089	1090	-
1090	1091	-
1091	1092	-
1092	1093	-
1093	1094	-
1094	1095	-
1095	1096	-
1096	1097	-
1097	1098	-
1098	1099	-
1099	1100	-
1100	1057	-
1101	1102	-
1102	1103	-
1103	1104	-
1104	1105	-

**Текстовое описание местоположения границ  
населенных пунктов, территориальных зон, особо охраняемых природных  
территорий, зон с особыми условиями использования территорий**

Прохождение границы		Описание прохождения границы
от точки	до точки	
1	2	3
1105	1106	-
1106	1107	-
1107	1108	-
1108	1109	-
1109	1110	-
1110	1111	-
1111	1112	-
1112	1113	-
1113	1114	-
1114	1115	-
1115	1116	-
1116	1117	-
1117	1118	-
1118	1119	-
1119	1120	-
1120	1121	-



**Текстовое описание местоположения границ  
населенных пунктов, территориальных зон, особо охраняемых природных  
территорий, зон с особыми условиями использования территорий**

Прохождение границы		Описание прохождения границы
от точки	до точки	
1	2	3
1121	1122	-
1122	1123	-
1123	1124	-
1124	1125	-
1125	1126	-
1126	1127	-
1127	1128	-
1128	1129	-
1129	1130	-
1130	1131	-
1131	1132	-
1132	1133	-
1133	1134	-
1134	1135	-
1135	1136	-
1136	1137	-

**Текстовое описание местоположения границ  
населенных пунктов, территориальных зон, особо охраняемых природных  
территорий, зон с особыми условиями использования территорий**

Прохождение границы		Описание прохождения границы
от точки	до точки	
1	2	3
1137	1138	-
1138	1139	-
1139	1140	-
1140	1141	-
1141	1142	-
1142	1143	-
1143	1144	-
1144	1145	-
1145	1146	-
1146	1147	-
1147	1148	-
1148	1149	-
1149	1150	-
1150	1151	-
1151	1152	-
1152	1153	-

**Текстовое описание местоположения границ  
населенных пунктов, территориальных зон, особо охраняемых природных  
территорий, зон с особыми условиями использования территорий**

Прохождение границы		Описание прохождения границы
от точки	до точки	
1	2	3
1153	1154	-
1154	1155	-
1155	1156	-
1156	1157	-
1157	1158	-
1158	1159	-
1159	1160	-
1160	1161	-
1161	1162	-
1162	1163	-
1163	1164	-
1164	1165	-
1165	1166	-
1166	1167	-
1167	1168	-
1168	1169	-

**Текстовое описание местоположения границ  
населенных пунктов, территориальных зон, особо охраняемых природных  
территорий, зон с особыми условиями использования территорий**

Прохождение границы		Описание прохождения границы
от точки	до точки	
1	2	3
1169	1170	-
1170	1171	-
1171	1172	-
1172	1173	-
1173	1174	-
1174	1175	-
1175	1176	-
1176	1177	-
1177	1178	-
1178	1179	-
1179	1180	-
1180	1181	-
1181	1182	-
1182	1183	-
1183	1184	-
1184	1185	-

**Текстовое описание местоположения границ  
населенных пунктов, территориальных зон, особо охраняемых природных  
территорий, зон с особыми условиями использования территорий**

Прохождение границы		Описание прохождения границы
от точки	до точки	
1	2	3
1185	1186	-
1186	1187	-
1187	1188	-
1188	1189	-
1189	1190	-
1190	1191	-
1191	1192	-
1192	1193	-
1193	1194	-
1194	1195	-
1195	1196	-
1196	1197	-
1197	1198	-
1198	1199	-
1199	1200	-
1200	1201	-

**Текстовое описание местоположения границ  
населенных пунктов, территориальных зон, особо охраняемых природных  
территорий, зон с особыми условиями использования территорий**

Прохождение границы		Описание прохождения границы
от точки	до точки	
1	2	3
1201	1202	-
1202	1203	-
1203	1204	-
1204	1101	-
1205	1206	-
1206	1207	-
1207	1208	-
1208	1209	-
1209	1210	-
1210	1211	-
1211	1212	-
1212	1213	-
1213	1214	-
1214	1215	-
1215	1216	-
1216	1217	-

**Текстовое описание местоположения границ  
населенных пунктов, территориальных зон, особо охраняемых природных  
территорий, зон с особыми условиями использования территорий**

Прохождение границы		Описание прохождения границы
от точки	до точки	
1	2	3
1217	1218	-
1218	1219	-
1219	1220	-
1220	1221	-
1221	1222	-
1222	1223	-
1223	1224	-
1224	1225	-
1225	1226	-
1226	1227	-
1227	1228	-
1228	1229	-
1229	1230	-
1230	1231	-
1231	1232	-
1232	1233	-

**Текстовое описание местоположения границ  
населенных пунктов, территориальных зон, особо охраняемых природных  
территорий, зон с особыми условиями использования территорий**

Прохождение границы		Описание прохождения границы
от точки	до точки	
1	2	3
1233	1234	-
1234	1235	-
1235	1205	-
1236	1237	-
1237	1238	-
1238	1239	-
1239	1240	-
1240	1241	-
1241	1242	-
1242	1243	-
1243	1244	-
1244	1245	-
1245	1246	-
1246	1247	-
1247	1248	-
1248	1249	-



**Текстовое описание местоположения границ  
населенных пунктов, территориальных зон, особо охраняемых природных  
территорий, зон с особыми условиями использования территорий**

Прохождение границы		Описание прохождения границы
от точки	до точки	
1	2	3
1249	1250	-
1250	1251	-
1251	1252	-
1252	1253	-
1253	1254	-
1254	1255	-
1255	1256	-
1256	1257	-
1257	1258	-
1258	1259	-
1259	1260	-
1260	1261	-
1261	1262	-
1262	1263	-
1263	1264	-
1264	1265	-

**Текстовое описание местоположения границ  
населенных пунктов, территориальных зон, особо охраняемых природных  
территорий, зон с особыми условиями использования территорий**

Прохождение границы		Описание прохождения границы
от точки	до точки	
1	2	3
1265	1266	-
1266	1267	-
1267	1268	-
1268	1269	-
1269	1270	-
1270	1271	-
1271	1236	-
1272	1273	-
1273	1274	-
1274	1275	-
1275	1276	-
1276	1277	-
1277	1278	-
1278	1279	-
1279	1280	-
1280	1281	-

**Текстовое описание местоположения границ  
населенных пунктов, территориальных зон, особо охраняемых природных  
территорий, зон с особыми условиями использования территорий**

Прохождение границы		Описание прохождения границы
от точки	до точки	
1	2	3
1281	1282	-
1282	1283	-
1283	1284	-
1284	1285	-
1285	1286	-
1286	1272	-
1287	1288	-
1288	1289	-
1289	1290	-
1290	1291	-
1291	1292	-
1292	1293	-
1293	1294	-
1294	1295	-
1295	1296	-
1296	1297	-

**Текстовое описание местоположения границ  
населенных пунктов, территориальных зон, особо охраняемых природных  
территорий, зон с особыми условиями использования территорий**

Прохождение границы		Описание прохождения границы
от точки	до точки	
1	2	3
1297	1298	-
1298	1299	-
1299	1300	-
1300	1301	-
1301	1302	-
1302	1303	-
1303	1304	-
1304	1305	-
1305	1306	-
1306	1307	-
1307	1308	-
1308	1309	-
1309	1310	-
1310	1311	-
1311	1287	-
1312	1313	-

**Текстовое описание местоположения границ  
населенных пунктов, территориальных зон, особо охраняемых природных  
территорий, зон с особыми условиями использования территорий**

Прохождение границы		Описание прохождения границы
от точки	до точки	
1	2	3
1313	1314	-
1314	1315	-
1315	1316	-
1316	1317	-
1317	1318	-
1318	1319	-
1319	1320	-
1320	1321	-
1321	1322	-
1322	1323	-
1323	1324	-
1324	1325	-
1325	1326	-
1326	1327	-
1327	1328	-
1328	1312	-

**Текстовое описание местоположения границ  
населенных пунктов, территориальных зон, особо охраняемых природных  
территорий, зон с особыми условиями использования территорий**

Прохождение границы		Описание прохождения границы
от точки	до точки	
1	2	3
1329	1330	-
1330	1331	-
1331	1332	-
1332	1333	-
1333	1334	-
1334	1335	-
1335	1336	-
1336	1337	-
1337	1338	-
1338	1339	-
1339	1340	-
1340	1341	-
1341	1342	-
1342	1329	-
1343	1344	-
1344	1345	-

**Текстовое описание местоположения границ  
населенных пунктов, территориальных зон, особо охраняемых природных  
территорий, зон с особыми условиями использования территорий**

Прохождение границы		Описание прохождения границы
от точки	до точки	
1	2	3
1345	1346	-
1346	1347	-
1347	1348	-
1348	1349	-
1349	1350	-
1350	1351	-
1351	1352	-
1352	1353	-
1353	1354	-
1354	1355	-
1355	1356	-
1356	1357	-
1357	1358	-
1358	1359	-
1359	1360	-
1360	1361	-

**Текстовое описание местоположения границ  
населенных пунктов, территориальных зон, особо охраняемых природных  
территорий, зон с особыми условиями использования территорий**

Прохождение границы		Описание прохождения границы
от точки	до точки	
1	2	3
1361	1362	-
1362	1363	-
1363	1364	-
1364	1365	-
1365	1366	-
1366	1343	-
1367	1368	-
1368	1369	-
1369	1370	-
1370	1371	-
1371	1372	-
1372	1373	-
1373	1374	-
1374	1375	-
1375	1376	-
1376	1377	-



**Текстовое описание местоположения границ  
населенных пунктов, территориальных зон, особо охраняемых природных  
территорий, зон с особыми условиями использования территорий**

Прохождение границы		Описание прохождения границы
от точки	до точки	
1	2	3
1377	1378	-
1378	1379	-
1379	1380	-
1380	1381	-
1381	1382	-
1382	1383	-
1383	1384	-
1384	1385	-
1385	1386	-
1386	1387	-
1387	1388	-
1388	1389	-
1389	1390	-
1390	1391	-
1391	1392	-
1392	1393	-

**Текстовое описание местоположения границ  
населенных пунктов, территориальных зон, особо охраняемых природных  
территорий, зон с особыми условиями использования территорий**

Прохождение границы		Описание прохождения границы
от точки	до точки	
1	2	3
1393	1367	-
1394	1395	-
1395	1396	-
1396	1397	-
1397	1398	-
1398	1399	-
1399	1400	-
1400	1401	-
1401	1402	-
1402	1403	-
1403	1404	-
1404	1405	-
1405	1406	-
1406	1407	-
1407	1408	-
1408	1409	-

**Текстовое описание местоположения границ  
населенных пунктов, территориальных зон, особо охраняемых природных  
территорий, зон с особыми условиями использования территорий**

Прохождение границы		Описание прохождения границы
от точки	до точки	
1	2	3
1409	1410	-
1410	1411	-
1411	1412	-
1412	1413	-
1413	1414	-
1414	1415	-
1415	1416	-
1416	1417	-
1417	1418	-
1418	1419	-
1419	1420	-
1420	1394	-
1421	1422	-
1422	1423	-
1423	1424	-
1424	1425	-

**Текстовое описание местоположения границ  
населенных пунктов, территориальных зон, особо охраняемых природных  
территорий, зон с особыми условиями использования территорий**

Прохождение границы		Описание прохождения границы
от точки	до точки	
1	2	3
1425	1426	-
1426	1427	-
1427	1428	-
1428	1429	-
1429	1430	-
1430	1431	-
1431	1432	-
1432	1433	-
1433	1434	-
1434	1435	-
1435	1436	-
1436	1437	-
1437	1438	-
1438	1439	-
1439	1421	-
1440	1441	-

**Текстовое описание местоположения границ  
населенных пунктов, территориальных зон, особо охраняемых природных  
территорий, зон с особыми условиями использования территорий**

Прохождение границы		Описание прохождения границы
от точки	до точки	
1	2	3
1441	1442	-
1442	1443	-
1443	1444	-
1444	1445	-
1445	1446	-
1446	1447	-
1447	1448	-
1448	1449	-
1449	1450	-
1450	1451	-
1451	1452	-
1452	1453	-
1453	1454	-
1454	1455	-
1455	1440	-
1456	1457	-

**Текстовое описание местоположения границ  
населенных пунктов, территориальных зон, особо охраняемых природных  
территорий, зон с особыми условиями использования территорий**

Прохождение границы		Описание прохождения границы
от точки	до точки	
1	2	3
1457	1458	-
1458	1459	-
1459	1460	-
1460	1461	-
1461	1462	-
1462	1463	-
1463	1464	-
1464	1465	-
1465	1466	-
1466	1467	-
1467	1468	-
1468	1469	-
1469	1470	-
1470	1471	-
1471	1472	-
1472	1473	-

**Текстовое описание местоположения границ  
населенных пунктов, территориальных зон, особо охраняемых природных  
территорий, зон с особыми условиями использования территорий**

Прохождение границы		Описание прохождения границы
от точки	до точки	
1	2	3
1473	1474	-
1474	1475	-
1475	1476	-
1476	1477	-
1477	1478	-
1478	1479	-
1479	1480	-
1480	1481	-
1481	1482	-
1482	1483	-
1483	1484	-
1484	1485	-
1485	1456	-
1486	1487	-
1487	1488	-
1488	1489	-

**Текстовое описание местоположения границ  
населенных пунктов, территориальных зон, особо охраняемых природных  
территорий, зон с особыми условиями использования территорий**

Прохождение границы		Описание прохождения границы
от точки	до точки	
1	2	3
1489	1490	-
1490	1491	-
1491	1492	-
1492	1493	-
1493	1494	-
1494	1495	-
1495	1496	-
1496	1497	-
1497	1498	-
1498	1499	-
1499	1486	-
1500	1501	-
1501	1502	-
1502	1503	-
1503	1504	-
1504	1505	-



**Текстовое описание местоположения границ  
населенных пунктов, территориальных зон, особо охраняемых природных  
территорий, зон с особыми условиями использования территорий**

Прохождение границы		Описание прохождения границы
от точки	до точки	
1	2	3
1505	1506	-
1506	1507	-
1507	1508	-
1508	1509	-
1509	1510	-
1510	1511	-
1511	1512	-
1512	1513	-
1513	1514	-
1514	1515	-
1515	1516	-
1516	1517	-
1517	1518	-
1518	1519	-
1519	1520	-
1520	1521	-

**Текстовое описание местоположения границ  
населенных пунктов, территориальных зон, особо охраняемых природных  
территорий, зон с особыми условиями использования территорий**

Прохождение границы		Описание прохождения границы
от точки	до точки	
1	2	3
1521	1522	-
1522	1523	-
1523	1524	-
1524	1525	-
1525	1526	-
1526	1527	-
1527	1528	-
1528	1529	-
1529	1530	-
1530	1531	-
1531	1532	-
1532	1533	-
1533	1534	-
1534	1535	-
1535	1536	-
1536	1537	-

**Текстовое описание местоположения границ  
населенных пунктов, территориальных зон, особо охраняемых природных  
территорий, зон с особыми условиями использования территорий**

Прохождение границы		Описание прохождения границы
от точки	до точки	
1	2	3
1537	1538	-
1538	1539	-
1539	1540	-
1540	1541	-
1541	1542	-
1542	1500	-
1543	1544	-
1544	1545	-
1545	1546	-
1546	1547	-
1547	1548	-
1548	1549	-
1549	1550	-
1550	1551	-
1551	1552	-
1552	1553	-

**Текстовое описание местоположения границ  
населенных пунктов, территориальных зон, особо охраняемых природных  
территорий, зон с особыми условиями использования территорий**

Прохождение границы		Описание прохождения границы
от точки	до точки	
1	2	3
1553	1554	-
1554	1543	-
1555	1556	-
1556	1557	-
1557	1558	-
1558	1559	-
1559	1560	-
1560	1561	-
1561	1562	-
1562	1563	-
1563	1564	-
1564	1565	-
1565	1566	-
1566	1567	-
1567	1568	-
1568	1569	-

**Текстовое описание местоположения границ  
населенных пунктов, территориальных зон, особо охраняемых природных  
территорий, зон с особыми условиями использования территорий**

Прохождение границы		Описание прохождения границы
от точки	до точки	
1	2	3
1569	1570	-
1570	1571	-
1571	1572	-
1572	1573	-
1573	1555	-
1574	1575	-
1575	1576	-
1576	1577	-
1577	1578	-
1578	1579	-
1579	1580	-
1580	1581	-
1581	1582	-
1582	1583	-
1583	1584	-
1584	1585	-

**Текстовое описание местоположения границ  
населенных пунктов, территориальных зон, особо охраняемых природных  
территорий, зон с особыми условиями использования территорий**

Прохождение границы		Описание прохождения границы
от точки	до точки	
1	2	3
1585	1586	-
1586	1587	-
1587	1588	-
1588	1589	-
1589	1574	-
1590	1591	-
1591	1592	-
1592	1593	-
1593	1594	-
1594	1595	-
1595	1596	-
1596	1597	-
1597	1598	-
1598	1599	-
1599	1600	-
1600	1601	-

**Текстовое описание местоположения границ  
населенных пунктов, территориальных зон, особо охраняемых природных  
территорий, зон с особыми условиями использования территорий**

Прохождение границы		Описание прохождения границы
от точки	до точки	
1	2	3
1601	1602	-
1602	1603	-
1603	1604	-
1604	1605	-
1605	1606	-
1606	1607	-
1607	1608	-
1608	1609	-
1609	1610	-
1610	1611	-
1611	1612	-
1612	1613	-
1613	1614	-
1614	1615	-
1615	1616	-
1616	1617	-

**Текстовое описание местоположения границ  
населенных пунктов, территориальных зон, особо охраняемых природных  
территорий, зон с особыми условиями использования территорий**

Прохождение границы		Описание прохождения границы
от точки	до точки	
1	2	3
1617	1618	-
1618	1619	-
1619	1620	-
1620	1621	-
1621	1622	-
1622	1623	-
1623	1624	-
1624	1625	-
1625	1626	-
1626	1627	-
1627	1628	-
1628	1629	-
1629	1630	-
1630	1631	-
1631	1632	-
1632	1633	-



**Текстовое описание местоположения границ  
населенных пунктов, территориальных зон, особо охраняемых природных  
территорий, зон с особыми условиями использования территорий**

Прохождение границы		Описание прохождения границы
от точки	до точки	
1	2	3
1633	1634	-
1634	1635	-
1635	1636	-
1636	1637	-
1637	1590	-
1638	1639	-
1639	1640	-
1640	1641	-
1641	1642	-
1642	1643	-
1643	1644	-
1644	1645	-
1645	1646	-
1646	1647	-
1647	1648	-
1648	1649	-

**Текстовое описание местоположения границ  
населенных пунктов, территориальных зон, особо охраняемых природных  
территорий, зон с особыми условиями использования территорий**

Прохождение границы		Описание прохождения границы
от точки	до точки	
1	2	3
1649	1650	-
1650	1651	-
1651	1652	-
1652	1653	-
1653	1654	-
1654	1655	-
1655	1656	-
1656	1657	-
1657	1638	-
1658	1659	-
1659	1660	-
1660	1661	-
1661	1662	-
1662	1663	-
1663	1664	-
1664	1665	-

**Текстовое описание местоположения границ  
населенных пунктов, территориальных зон, особо охраняемых природных  
территорий, зон с особыми условиями использования территорий**

Прохождение границы		Описание прохождения границы
от точки	до точки	
1	2	3
1665	1666	-
1666	1667	-
1667	1668	-
1668	1669	-
1669	1670	-
1670	1671	-
1671	1672	-
1672	1673	-
1673	1674	-
1674	1675	-
1675	1658	-
1676	1677	-
1677	1678	-
1678	1679	-
1679	1680	-
1680	1681	-

**Текстовое описание местоположения границ  
населенных пунктов, территориальных зон, особо охраняемых природных  
территорий, зон с особыми условиями использования территорий**

Прохождение границы		Описание прохождения границы
от точки	до точки	
1	2	3
1681	1682	-
1682	1683	-
1683	1684	-
1684	1685	-
1685	1686	-
1686	1687	-
1687	1688	-
1688	1689	-
1689	1690	-
1690	1691	-
1691	1692	-
1692	1693	-
1693	1694	-
1694	1695	-
1695	1696	-
1696	1676	-

**Текстовое описание местоположения границ  
населенных пунктов, территориальных зон, особо охраняемых природных  
территорий, зон с особыми условиями использования территорий**

Прохождение границы		Описание прохождения границы
от точки	до точки	
1	2	3
1697	1698	-
1698	1699	-
1699	1700	-
1700	1701	-
1701	1702	-
1702	1703	-
1703	1704	-
1704	1705	-
1705	1706	-
1706	1707	-
1707	1697	-
1708	1709	-
1709	1710	-
1710	1711	-
1711	1712	-
1712	1713	-

**Текстовое описание местоположения границ  
населенных пунктов, территориальных зон, особо охраняемых природных  
территорий, зон с особыми условиями использования территорий**

Прохождение границы		Описание прохождения границы
от точки	до точки	
1	2	3
1713	1714	-
1714	1708	-
1715	1716	-
1716	1717	-
1717	1718	-
1718	1719	-
1719	1720	-
1720	1721	-
1721	1722	-
1722	1715	-
1723	1724	-
1724	1725	-
1725	1726	-
1726	1727	-
1727	1728	-
1728	1729	-

**Текстовое описание местоположения границ  
населенных пунктов, территориальных зон, особо охраняемых природных  
территорий, зон с особыми условиями использования территорий**

Прохождение границы		Описание прохождения границы
от точки	до точки	
1	2	3
1729	1730	-
1730	1731	-
1731	1732	-
1732	1733	-
1733	1734	-
1734	1723	-
1735	1736	-
1736	1737	-
1737	1738	-
1738	1739	-
1739	1740	-
1740	1741	-
1741	1742	-
1742	1743	-
1743	1744	-
1744	1745	-

**Текстовое описание местоположения границ  
населенных пунктов, территориальных зон, особо охраняемых природных  
территорий, зон с особыми условиями использования территорий**

Прохождение границы		Описание прохождения границы
от точки	до точки	
1	2	3
1745	1735	-
1746	1747	-
1747	1748	-
1748	1749	-
1749	1750	-
1750	1751	-
1751	1752	-
1752	1753	-
1753	1746	-
1754	1755	-
1755	1756	-
1756	1757	-
1757	1758	-
1758	1759	-
1759	1760	-
1760	1761	-



**Текстовое описание местоположения границ  
населенных пунктов, территориальных зон, особо охраняемых природных  
территорий, зон с особыми условиями использования территорий**

Прохождение границы		Описание прохождения границы
от точки	до точки	
1	2	3
1761	1762	-
1762	1763	-
1763	1764	-
1764	1765	-
1765	1766	-
1766	1767	-
1767	1768	-
1768	1769	-
1769	1770	-
1770	1771	-
1771	1754	-
1772	1773	-
1773	1774	-
1774	1775	-
1775	1776	-
1776	1777	-

**Текстовое описание местоположения границ  
населенных пунктов, территориальных зон, особо охраняемых природных  
территорий, зон с особыми условиями использования территорий**

Прохождение границы		Описание прохождения границы
от точки	до точки	
1	2	3
1777	1778	-
1778	1772	-
1779	1780	-
1780	1781	-
1781	1782	-
1782	1783	-
1783	1784	-
1784	1785	-
1785	1786	-
1786	1787	-
1787	1788	-
1788	1779	-
1789	1790	-
1790	1791	-
1791	1792	-
1792	1793	-

**Текстовое описание местоположения границ  
населенных пунктов, территориальных зон, особо охраняемых природных  
территорий, зон с особыми условиями использования территорий**

Прохождение границы		Описание прохождения границы
от точки	до точки	
1	2	3
1793	1794	-
1794	1795	-
1795	1796	-
1796	1797	-
1797	1798	-
1798	1799	-
1799	1800	-
1800	1801	-
1801	1789	-
1802	1803	-
1803	1804	-
1804	1805	-
1805	1806	-
1806	1807	-
1807	1808	-
1808	1809	-

**Текстовое описание местоположения границ  
населенных пунктов, территориальных зон, особо охраняемых природных  
территорий, зон с особыми условиями использования территорий**

Прохождение границы		Описание прохождения границы
от точки	до точки	
1	2	3
1809	1810	-
1810	1802	-
1811	1812	-
1812	1813	-
1813	1814	-
1814	1815	-
1815	1816	-
1816	1817	-
1817	1818	-
1818	1819	-
1819	1820	-
1820	1821	-
1821	1822	-
1822	1823	-
1823	1824	-
1824	1825	-

**Текстовое описание местоположения границ  
населенных пунктов, территориальных зон, особо охраняемых природных  
территорий, зон с особыми условиями использования территорий**

Прохождение границы		Описание прохождения границы
от точки	до точки	
1	2	3
1825	1826	-
1826	1811	-
1827	1828	-
1828	1829	-
1829	1830	-
1830	1831	-
1831	1832	-
1832	1833	-
1833	1834	-
1834	1835	-
1835	1836	-
1836	1837	-
1837	1838	-
1838	1839	-
1839	1840	-
1840	1841	-

**Текстовое описание местоположения границ  
населенных пунктов, территориальных зон, особо охраняемых природных  
территорий, зон с особыми условиями использования территорий**

Прохождение границы		Описание прохождения границы
от точки	до точки	
1	2	3
1841	1842	-
1842	1843	-
1843	1844	-
1844	1845	-
1845	1846	-
1846	1847	-
1847	1848	-
1848	1849	-
1849	1827	-
1850	1851	-
1851	1852	-
1852	1853	-
1853	1854	-
1854	1855	-
1855	1856	-
1856	1850	-

**Текстовое описание местоположения границ  
населенных пунктов, территориальных зон, особо охраняемых природных  
территорий, зон с особыми условиями использования территорий**

Прохождение границы		Описание прохождения границы
от точки	до точки	
1	2	3
1857	1858	-
1858	1859	-
1859	1860	-
1860	1861	-
1861	1862	-
1862	1863	-
1863	1864	-
1864	1865	-
1865	1866	-
1866	1867	-
1867	1868	-
1868	1869	-
1869	1870	-
1870	1871	-
1871	1872	-
1872	1873	-

**Текстовое описание местоположения границ  
населенных пунктов, территориальных зон, особо охраняемых природных  
территорий, зон с особыми условиями использования территорий**

Прохождение границы		Описание прохождения границы
от точки	до точки	
1	2	3
1873	1874	-
1874	1875	-
1875	1876	-
1876	1877	-
1877	1857	-
1878	1879	-
1879	1880	-
1880	1881	-
1881	1882	-
1882	1883	-
1883	1884	-
1884	1885	-
1885	1886	-
1886	1887	-
1887	1888	-
1888	1889	-



**Текстовое описание местоположения границ  
населенных пунктов, территориальных зон, особо охраняемых природных  
территорий, зон с особыми условиями использования территорий**

Прохождение границы		Описание прохождения границы
от точки	до точки	
1	2	3
1889	1878	-
1890	1891	-
1891	1892	-
1892	1893	-
1893	1894	-
1894	1895	-
1895	1896	-
1896	1890	-
1897	1898	-
1898	1899	-
1899	1900	-
1900	1901	-
1901	1902	-
1902	1903	-
1903	1904	-
1904	1905	-

**Текстовое описание местоположения границ  
населенных пунктов, территориальных зон, особо охраняемых природных  
территорий, зон с особыми условиями использования территорий**

Прохождение границы		Описание прохождения границы
от точки	до точки	
1	2	3
1905	1906	-
1906	1897	-
1907	1908	-
1908	1909	-
1909	1910	-
1910	1911	-
1911	1912	-
1912	1913	-
1913	1914	-
1914	1915	-
1915	1916	-
1916	1917	-
1917	1918	-
1918	1919	-
1919	1920	-
1920	1921	-

**Текстовое описание местоположения границ  
населенных пунктов, территориальных зон, особо охраняемых природных  
территорий, зон с особыми условиями использования территорий**

Прохождение границы		Описание прохождения границы
от точки	до точки	
1	2	3
1921	1907	-
1922	1923	-
1923	1924	-
1924	1925	-
1925	1926	-
1926	1927	-
1927	1922	-
1928	1929	-
1929	1930	-
1930	1931	-
1931	1932	-
1932	1933	-
1933	1934	-
1934	1935	-
1935	1936	-
1936	1937	-

**Текстовое описание местоположения границ  
населенных пунктов, территориальных зон, особо охраняемых природных  
территорий, зон с особыми условиями использования территорий**

Прохождение границы		Описание прохождения границы
от точки	до точки	
1	2	3
1937	1938	-
1938	1939	-
1939	1940	-
1940	1928	-
1941	1942	-
1942	1943	-
1943	1944	-
1944	1945	-
1945	1946	-
1946	1947	-
1947	1948	-
1948	1949	-
1949	1950	-
1950	1951	-
1951	1941	-
1952	1953	-

**Текстовое описание местоположения границ  
населенных пунктов, территориальных зон, особо охраняемых природных  
территорий, зон с особыми условиями использования территорий**

Прохождение границы		Описание прохождения границы
от точки	до точки	
1	2	3
1953	1954	-
1954	1955	-
1955	1956	-
1956	1957	-
1957	1958	-
1958	1959	-
1959	1960	-
1960	1961	-
1961	1962	-
1962	1952	-
1963	1964	-
1964	1965	-
1965	1966	-
1966	1967	-
1967	1968	-
1968	1969	-

**Текстовое описание местоположения границ  
населенных пунктов, территориальных зон, особо охраняемых природных  
территорий, зон с особыми условиями использования территорий**

Прохождение границы		Описание прохождения границы
от точки	до точки	
1	2	3
1969	1970	-
1970	1971	-
1971	1972	-
1972	1963	-
1973	1974	-
1974	1975	-
1975	1976	-
1976	1977	-
1977	1978	-
1978	1979	-
1979	1980	-
1980	1973	-
1981	1982	-
1982	1983	-
1983	1984	-
1984	1985	-

**Текстовое описание местоположения границ  
населенных пунктов, территориальных зон, особо охраняемых природных  
территорий, зон с особыми условиями использования территорий**

Прохождение границы		Описание прохождения границы
от точки	до точки	
1	2	3
1985	1986	-
1986	1987	-
1987	1988	-
1988	1981	-
1989	1990	-
1990	1991	-
1991	1992	-
1992	1993	-
1993	1994	-
1994	1995	-
1995	1996	-
1996	1997	-
1997	1998	-
1998	1999	-
1999	1989	-
2000	2001	-

**Текстовое описание местоположения границ  
населенных пунктов, территориальных зон, особо охраняемых природных  
территорий, зон с особыми условиями использования территорий**

Прохождение границы		Описание прохождения границы
от точки	до точки	
1	2	3
2001	2002	-
2002	2003	-
2003	2004	-
2004	2005	-
2005	2006	-
2006	2007	-
2007	2000	-
2008	2009	-
2009	2010	-
2010	2011	-
2011	2012	-
2012	2013	-
2013	2014	-
2014	2015	-
2015	2016	-
2016	2017	-



**Текстовое описание местоположения границ  
населенных пунктов, территориальных зон, особо охраняемых природных  
территорий, зон с особыми условиями использования территорий**

Прохождение границы		Описание прохождения границы
от точки	до точки	
1	2	3
2017	2018	-
2018	2019	-
2019	2020	-
2020	2021	-
2021	2022	-
2022	2008	-
2023	2024	-
2024	2025	-
2025	2026	-
2026	2027	-
2027	2028	-
2028	2029	-
2029	2030	-
2030	2031	-
2031	2032	-
2032	2033	-

**Текстовое описание местоположения границ  
населенных пунктов, территориальных зон, особо охраняемых природных  
территорий, зон с особыми условиями использования территорий**

Прохождение границы		Описание прохождения границы
от точки	до точки	
1	2	3
2033	2033	-
2034	2035	-
2035	2036	-
2036	2037	-
2037	2038	-
2038	2039	-
2039	2040	-
2040	2041	-
2041	2042	-
2042	2043	-
2043	2034	-
2044	2045	-
2045	2046	-
2046	2047	-
2047	2048	-
2048	2049	-

**Текстовое описание местоположения границ  
населенных пунктов, территориальных зон, особо охраняемых природных  
территорий, зон с особыми условиями использования территорий**

Прохождение границы		Описание прохождения границы
от точки	до точки	
1	2	3
2049	2050	-
2050	2051	-
2051	2044	-
2052	2053	-
2053	2054	-
2054	2055	-
2055	2056	-
2056	2057	-
2057	2058	-
2058	2059	-
2059	2060	-
2060	2061	-
2061	2062	-
2062	2052	-
2063	2064	-
2064	2065	-

**Текстовое описание местоположения границ  
населенных пунктов, территориальных зон, особо охраняемых природных  
территорий, зон с особыми условиями использования территорий**

Прохождение границы		Описание прохождения границы
от точки	до точки	
1	2	3
2065	2066	-
2066	2067	-
2067	2068	-
2068	2063	-
2069	2070	-
2070	2071	-
2071	2072	-
2072	2073	-
2073	2074	-
2074	2069	-
2075	2076	-
2076	2077	-
2077	2078	-
2078	2079	-
2079	2080	-
2080	2081	-

**Текстовое описание местоположения границ  
населенных пунктов, территориальных зон, особо охраняемых природных  
территорий, зон с особыми условиями использования территорий**

Прохождение границы		Описание прохождения границы
от точки	до точки	
1	2	3
2081	2082	-
2082	2083	-
2083	2084	-
2084	2075	-
2085	2086	-
2086	2087	-
2087	2088	-
2088	2089	-
2089	2090	-
2090	2091	-
2091	2085	-
2092	2093	-
2093	2094	-
2094	2095	-
2095	2096	-
2096	2097	-

**Текстовое описание местоположения границ  
населенных пунктов, территориальных зон, особо охраняемых природных  
территорий, зон с особыми условиями использования территорий**

Прохождение границы		Описание прохождения границы
от точки	до точки	
1	2	3
2097	2098	-
2098	2099	-
2099	2092	-
2100	2101	-
2101	2102	-
2102	2103	-
2103	2104	-
2104	2105	-
2105	2106	-
2106	2107	-
2107	2100	-
2108	2109	-
2109	2110	-
2110	2111	-
2111	2112	-
2112	2113	-

**Текстовое описание местоположения границ  
населенных пунктов, территориальных зон, особо охраняемых природных  
территорий, зон с особыми условиями использования территорий**

Прохождение границы		Описание прохождения границы
от точки	до точки	
1	2	3
2113	2114	-
2114	2115	-
2115	2108	-
2116	2117	-
2117	2118	-
2118	2119	-
2119	2120	-
2120	2121	-
2121	2122	-
2122	2123	-
2123	2124	-
2124	2125	-
2125	2126	-
2126	2127	-
2127	2128	-
2128	2116	-

**Текстовое описание местоположения границ  
населенных пунктов, территориальных зон, особо охраняемых природных  
территорий, зон с особыми условиями использования территорий**

Прохождение границы		Описание прохождения границы
от точки	до точки	
1	2	3
2129	2130	-
2130	2131	-
2131	2132	-
2132	2133	-
2133	2134	-
2134	2135	-
2135	2136	-
2136	2137	-
2137	2138	-
2138	2129	-
2139	2140	-
2140	2141	-
2141	2142	-
2142	2143	-
2143	2144	-
2144	2145	-



**Текстовое описание местоположения границ  
населенных пунктов, территориальных зон, особо охраняемых природных  
территорий, зон с особыми условиями использования территорий**

Прохождение границы		Описание прохождения границы
от точки	до точки	
1	2	3
2145	2139	-
2146	2147	-
2147	2148	-
2148	2149	-
2149	2150	-
2150	2151	-
2151	2152	-
2152	2153	-
2153	2154	-
2154	2155	-
2155	2146	-
2156	2157	-
2157	2158	-
2158	2159	-
2159	2160	-
2160	2161	-

**Текстовое описание местоположения границ  
населенных пунктов, территориальных зон, особо охраняемых природных  
территорий, зон с особыми условиями использования территорий**

Прохождение границы		Описание прохождения границы
от точки	до точки	
1	2	3
2161	2156	-
2162	2163	-
2163	2164	-
2164	2165	-
2165	2166	-
2166	2167	-
2167	2168	-
2168	2169	-
2169	2170	-
2170	2171	-
2171	2162	-
2172	2173	-
2173	2174	-
2174	2175	-
2175	2176	-
2176	2177	-

**Текстовое описание местоположения границ  
населенных пунктов, территориальных зон, особо охраняемых природных  
территорий, зон с особыми условиями использования территорий**

Прохождение границы		Описание прохождения границы
от точки	до точки	
1	2	3
2177	2178	-
2178	2172	-
2179	2180	-
2180	2181	-
2181	2182	-
2182	2183	-
2183	2184	-
2184	2185	-
2185	2179	-
2186	2187	-
2187	2188	-
2188	2189	-
2189	2190	-
2190	2191	-
2191	2192	-
2192	2193	-

**Текстовое описание местоположения границ  
населенных пунктов, территориальных зон, особо охраняемых природных  
территорий, зон с особыми условиями использования территорий**

Прохождение границы		Описание прохождения границы
от точки	до точки	
1	2	3
2193	2194	-
2194	2195	-
2195	2196	-
2196	2197	-
2197	2198	-
2198	2199	-
2199	2200	-
2200	2186	-
2201	2202	-
2202	2203	-
2203	2204	-
2204	2205	-
2205	2201	-
2206	2207	-
2207	2208	-
2208	2209	-

**Текстовое описание местоположения границ  
населенных пунктов, территориальных зон, особо охраняемых природных  
территорий, зон с особыми условиями использования территорий**

Прохождение границы		Описание прохождения границы
от точки	до точки	
1	2	3
2209	2210	-
2210	2211	-
2211	2212	-
2212	2213	-
2213	2214	-
2214	2215	-
2215	2206	-
2216	2217	-
2217	2218	-
2218	2219	-
2219	2220	-
2220	2221	-
2221	2222	-
2222	2223	-
2223	2224	-
2224	2225	-

**Текстовое описание местоположения границ  
населенных пунктов, территориальных зон, особо охраняемых природных  
территорий, зон с особыми условиями использования территорий**

Прохождение границы		Описание прохождения границы
от точки	до точки	
1	2	3
2225	2226	-
2226	2227	-
2227	2228	-
2228	2229	-
2229	2216	-
2230	2231	-
2231	2232	-
2232	2233	-
2233	2234	-
2234	2235	-
2235	2230	-
2236	2237	-
2237	2238	-
2238	2239	-
2239	2240	-
2240	2236	-

**Текстовое описание местоположения границ  
населенных пунктов, территориальных зон, особо охраняемых природных  
территорий, зон с особыми условиями использования территорий**

Прохождение границы		Описание прохождения границы
от точки	до точки	
1	2	3
2241	2242	-
2242	2243	-
2243	2244	-
2244	2245	-
2245	2246	-
2246	2241	-
2247	2248	-
2248	2249	-
2249	2250	-
2250	2251	-
2251	2252	-
2252	2253	-
2253	2254	-
2254	2255	-
2255	2256	-
2256	2257	-

**Текстовое описание местоположения границ  
населенных пунктов, территориальных зон, особо охраняемых природных  
территорий, зон с особыми условиями использования территорий**

Прохождение границы		Описание прохождения границы
от точки	до точки	
1	2	3
2257	2258	-
2258	2259	-
2259	2260	-
2260	2261	-
2261	2262	-
2262	2263	-
2263	2264	-
2264	2265	-
2265	2266	-
2266	2267	-
2267	2268	-
2268	2269	-
2269	2270	-
2270	2271	-
2271	2272	-
2272	2273	-



**Текстовое описание местоположения границ  
населенных пунктов, территориальных зон, особо охраняемых природных  
территорий, зон с особыми условиями использования территорий**

Прохождение границы		Описание прохождения границы
от точки	до точки	
1	2	3
2273	2274	-
2274	2275	-
2275	2276	-
2276	2277	-
2277	2278	-
2278	2279	-
2279	2280	-
2280	2281	-
2281	2282	-
2282	2283	-
2283	2284	-
2284	2285	-
2285	2286	-
2286	2287	-
2287	2288	-
2288	2289	-

**Текстовое описание местоположения границ  
населенных пунктов, территориальных зон, особо охраняемых природных  
территорий, зон с особыми условиями использования территорий**

Прохождение границы		Описание прохождения границы
от точки	до точки	
1	2	3
2289	2290	-
2290	2291	-
2291	2292	-
2292	2293	-
2293	2294	-
2294	2295	-
2295	2296	-
2296	2297	-
2297	2298	-
2298	2299	-
2299	2300	-
2300	2301	-
2301	2302	-
2302	2303	-
2303	2304	-
2304	2305	-

**Текстовое описание местоположения границ  
населенных пунктов, территориальных зон, особо охраняемых природных  
территорий, зон с особыми условиями использования территорий**

Прохождение границы		Описание прохождения границы
от точки	до точки	
1	2	3
2305	2306	-
2306	2307	-
2307	2308	-
2308	2309	-
2309	2310	-
2310	2311	-
2311	2312	-
2312	2313	-
2313	2314	-
2314	2315	-
2315	2316	-
2316	2317	-
2317	2318	-
2318	2319	-
2319	2320	-
2320	2321	-

**Текстовое описание местоположения границ  
населенных пунктов, территориальных зон, особо охраняемых природных  
территорий, зон с особыми условиями использования территорий**

Прохождение границы		Описание прохождения границы
от точки	до точки	
1	2	3
2321	2322	-
2322	2323	-
2323	2324	-
2324	2325	-
2325	2326	-
2326	2327	-
2327	2328	-
2328	2329	-
2329	2330	-
2330	2331	-
2331	2332	-
2332	2333	-
2333	2334	-
2334	2335	-
2335	2336	-
2336	2337	-

**Текстовое описание местоположения границ  
населенных пунктов, территориальных зон, особо охраняемых природных  
территорий, зон с особыми условиями использования территорий**

Прохождение границы		Описание прохождения границы
от точки	до точки	
1	2	3
2337	2338	-
2338	2339	-
2339	2340	-
2340	2341	-
2341	2342	-
2342	2343	-
2343	2344	-
2344	2345	-
2345	2346	-
2346	2347	-
2347	2348	-
2348	2349	-
2349	2350	-
2350	2351	-
2351	2352	-
2352	2353	-

**Текстовое описание местоположения границ  
населенных пунктов, территориальных зон, особо охраняемых природных  
территорий, зон с особыми условиями использования территорий**

Прохождение границы		Описание прохождения границы
от точки	до точки	
1	2	3
2353	2354	-
2354	2355	-
2355	2356	-
2356	2357	-
2357	2358	-
2358	2359	-
2359	2360	-
2360	2361	-
2361	2362	-
2362	2363	-
2363	2364	-
2364	2365	-
2365	2366	-
2366	2367	-
2367	2368	-
2368	2369	-

**Текстовое описание местоположения границ  
населенных пунктов, территориальных зон, особо охраняемых природных  
территорий, зон с особыми условиями использования территорий**

Прохождение границы		Описание прохождения границы
от точки	до точки	
1	2	3
2369	2370	-
2370	2371	-
2371	2372	-
2372	2373	-
2373	2374	-
2374	2375	-
2375	2376	-
2376	2377	-
2377	2378	-
2378	2379	-
2379	2380	-
2380	2381	-
2381	2382	-
2382	2383	-
2383	2384	-
2384	2385	-

**Текстовое описание местоположения границ  
населенных пунктов, территориальных зон, особо охраняемых природных  
территорий, зон с особыми условиями использования территорий**

Прохождение границы		Описание прохождения границы
от точки	до точки	
1	2	3
2385	2386	-
2386	2387	-
2387	2388	-
2388	2389	-
2389	2390	-
2390	2391	-
2391	2392	-
2392	2393	-
2393	2394	-
2394	2395	-
2395	2396	-
2396	2397	-
2397	2398	-
2398	2399	-
2399	2400	-
2400	2401	-



**Текстовое описание местоположения границ  
населенных пунктов, территориальных зон, особо охраняемых природных  
территорий, зон с особыми условиями использования территорий**

Прохождение границы		Описание прохождения границы
от точки	до точки	
1	2	3
2401	2402	-
2402	2403	-
2403	2404	-
2404	2405	-
2405	2406	-
2406	2407	-
2407	2408	-
2408	2409	-
2409	2410	-
2410	2411	-
2411	2412	-
2412	2413	-
2413	2414	-
2414	2415	-
2415	2416	-
2416	2417	-

**Текстовое описание местоположения границ  
населенных пунктов, территориальных зон, особо охраняемых природных  
территорий, зон с особыми условиями использования территорий**

Прохождение границы		Описание прохождения границы
от точки	до точки	
1	2	3
2417	2418	-
2418	2419	-
2419	2420	-
2420	2421	-
2421	2422	-
2422	2423	-
2423	2424	-
2424	2425	-
2425	2426	-
2426	2427	-
2427	2428	-
2428	2429	-
2429	2430	-
2430	2431	-
2431	2432	-
2432	2433	-

**Текстовое описание местоположения границ  
населенных пунктов, территориальных зон, особо охраняемых природных  
территорий, зон с особыми условиями использования территорий**

Прохождение границы		Описание прохождения границы
от точки	до точки	
1	2	3
2433	2434	-
2434	2435	-
2435	2436	-
2436	2437	-
2437	2438	-
2438	2439	-
2439	2440	-
2440	2441	-
2441	2442	-
2442	2443	-
2443	2444	-
2444	2445	-
2445	2446	-
2446	2447	-
2447	2448	-
2448	2449	-

**Текстовое описание местоположения границ  
населенных пунктов, территориальных зон, особо охраняемых природных  
территорий, зон с особыми условиями использования территорий**

Прохождение границы		Описание прохождения границы
от точки	до точки	
1	2	3
2449	2450	-
2450	2451	-
2451	2452	-
2452	2453	-
2453	2454	-
2454	2455	-
2455	2456	-
2456	2457	-
2457	2458	-
2458	2459	-
2459	2460	-
2460	2461	-
2461	2462	-
2462	2463	-
2463	2464	-
2464	2465	-

**Текстовое описание местоположения границ  
населенных пунктов, территориальных зон, особо охраняемых природных  
территорий, зон с особыми условиями использования территорий**

Прохождение границы		Описание прохождения границы
от точки	до точки	
1	2	3
2465	2466	-
2466	2467	-
2467	2468	-
2468	2469	-
2469	2470	-
2470	2471	-
2471	2472	-
2472	2473	-
2473	2474	-
2474	2475	-
2475	2476	-
2476	2477	-
2477	2478	-
2478	2479	-
2479	2480	-
2480	2481	-

**Текстовое описание местоположения границ  
населенных пунктов, территориальных зон, особо охраняемых природных  
территорий, зон с особыми условиями использования территорий**

Прохождение границы		Описание прохождения границы
от точки	до точки	
1	2	3
2481	2482	-
2482	2483	-
2483	2484	-
2484	2485	-
2485	2486	-
2486	2487	-
2487	2488	-
2488	2489	-
2489	2490	-
2490	2491	-
2491	2492	-
2492	2493	-
2493	2494	-
2494	2495	-
2495	2496	-
2496	2497	-

**Текстовое описание местоположения границ  
населенных пунктов, территориальных зон, особо охраняемых природных  
территорий, зон с особыми условиями использования территорий**

Прохождение границы		Описание прохождения границы
от точки	до точки	
1	2	3
2497	2498	-
2498	2499	-
2499	2500	-
2500	2501	-
2501	2502	-
2502	2503	-
2503	2504	-
2504	2505	-
2505	2506	-
2506	2507	-
2507	2508	-
2508	2509	-
2509	2510	-
2510	2511	-
2511	2512	-
2512	2513	-

**Текстовое описание местоположения границ  
населенных пунктов, территориальных зон, особо охраняемых природных  
территорий, зон с особыми условиями использования территорий**

Прохождение границы		Описание прохождения границы
от точки	до точки	
1	2	3
2513	2514	-
2514	2515	-
2515	2516	-
2516	2517	-
2517	2518	-
2518	2519	-
2519	2520	-
2520	2521	-
2521	2522	-
2522	2523	-
2523	2524	-
2524	2525	-
2525	2526	-
2526	2527	-
2527	2528	-
2528	2529	-



**Текстовое описание местоположения границ  
населенных пунктов, территориальных зон, особо охраняемых природных  
территорий, зон с особыми условиями использования территорий**

Прохождение границы		Описание прохождения границы
от точки	до точки	
1	2	3
2529	2530	-
2530	2531	-
2531	2532	-
2532	2533	-
2533	2534	-
2534	2535	-
2535	2536	-
2536	2537	-
2537	2538	-
2538	2539	-
2539	2540	-
2540	2541	-
2541	2542	-
2542	2543	-
2543	2544	-
2544	2545	-

**Текстовое описание местоположения границ  
населенных пунктов, территориальных зон, особо охраняемых природных  
территорий, зон с особыми условиями использования территорий**

Прохождение границы		Описание прохождения границы
от точки	до точки	
1	2	3
2545	2546	-
2546	2547	-
2547	2548	-
2548	2549	-
2549	2550	-
2550	2551	-
2551	2552	-
2552	2553	-
2553	2554	-
2554	2555	-
2555	2556	-
2556	2557	-
2557	2558	-
2558	2559	-
2559	2560	-
2560	2561	-

**Текстовое описание местоположения границ  
населенных пунктов, территориальных зон, особо охраняемых природных  
территорий, зон с особыми условиями использования территорий**

Прохождение границы		Описание прохождения границы
от точки	до точки	
1	2	3
2561	2562	-
2562	2563	-
2563	2564	-
2564	2565	-
2565	2566	-
2566	2567	-
2567	2568	-
2568	2569	-
2569	2570	-
2570	2571	-
2571	2572	-
2572	2573	-
2573	2574	-
2574	2575	-
2575	2576	-
2576	2577	-

**Текстовое описание местоположения границ  
населенных пунктов, территориальных зон, особо охраняемых природных  
территорий, зон с особыми условиями использования территорий**

Прохождение границы		Описание прохождения границы
от точки	до точки	
1	2	3
2577	2578	-
2578	2579	-
2579	2580	-
2580	2581	-
2581	2582	-
2582	2583	-
2583	2584	-
2584	2585	-
2585	2586	-
2586	2587	-
2587	2588	-
2588	2589	-
2589	2590	-
2590	2591	-
2591	2592	-
2592	2593	-

**Текстовое описание местоположения границ  
населенных пунктов, территориальных зон, особо охраняемых природных  
территорий, зон с особыми условиями использования территорий**

Прохождение границы		Описание прохождения границы
от точки	до точки	
1	2	3
2593	2594	-
2594	2595	-
2595	2596	-
2596	2597	-
2597	2598	-
2598	2599	-
2599	2600	-
2600	2601	-
2601	2602	-
2602	2603	-
2603	2604	-
2604	2605	-
2605	2606	-
2606	2607	-
2607	2608	-
2608	2609	-

**Текстовое описание местоположения границ  
населенных пунктов, территориальных зон, особо охраняемых природных  
территорий, зон с особыми условиями использования территорий**

Прохождение границы		Описание прохождения границы
от точки	до точки	
1	2	3
2609	2610	-
2610	2611	-
2611	2612	-
2612	2613	-
2613	2614	-
2614	2615	-
2615	2616	-
2616	2617	-
2617	2618	-
2618	2619	-
2619	2620	-
2620	2621	-
2621	2622	-
2622	2623	-
2623	2624	-
2624	2625	-

**Текстовое описание местоположения границ  
населенных пунктов, территориальных зон, особо охраняемых природных  
территорий, зон с особыми условиями использования территорий**

Прохождение границы		Описание прохождения границы
от точки	до точки	
1	2	3
2625	2626	-
2626	2627	-
2627	2628	-
2628	2629	-
2629	2630	-
2630	2631	-
2631	2632	-
2632	2633	-
2633	2634	-
2634	2635	-
2635	2636	-
2636	2637	-
2637	2638	-
2638	2639	-
2639	2640	-
2640	2641	-

**Текстовое описание местоположения границ  
населенных пунктов, территориальных зон, особо охраняемых природных  
территорий, зон с особыми условиями использования территорий**

Прохождение границы		Описание прохождения границы
от точки	до точки	
1	2	3
2641	2642	-
2642	2643	-
2643	2644	-
2644	2645	-
2645	2646	-
2646	2647	-
2647	2648	-
2648	2649	-
2649	2650	-
2650	2651	-
2651	2652	-
2652	2653	-
2653	2654	-
2654	2655	-
2655	2247	-
2656	2657	-



**Текстовое описание местоположения границ  
населенных пунктов, территориальных зон, особо охраняемых природных  
территорий, зон с особыми условиями использования территорий**

Прохождение границы		Описание прохождения границы
от точки	до точки	
1	2	3
2657	2658	-
2658	2659	-
2659	2660	-
2660	2656	-
2661	2662	-
2662	2663	-
2663	2664	-
2664	2665	-
2665	2666	-
2666	2667	-
2667	2668	-
2668	2669	-
2669	2670	-
2670	2671	-
2671	2672	-
2672	2673	-

**Текстовое описание местоположения границ  
населенных пунктов, территориальных зон, особо охраняемых природных  
территорий, зон с особыми условиями использования территорий**

Прохождение границы		Описание прохождения границы
от точки	до точки	
1	2	3
2673	2674	-
2674	2675	-
2675	2676	-
2676	2677	-
2677	2678	-
2678	2679	-
2679	2680	-
2680	2681	-
2681	2682	-
2682	2683	-
2683	2684	-
2684	2685	-
2685	2686	-
2686	2687	-
2687	2688	-
2688	2689	-

**Текстовое описание местоположения границ  
населенных пунктов, территориальных зон, особо охраняемых природных  
территорий, зон с особыми условиями использования территорий**

Прохождение границы		Описание прохождения границы
от точки	до точки	
1	2	3
2689	2690	-
2690	2691	-
2691	2692	-
2692	2693	-
2693	2694	-
2694	2695	-
2695	2696	-
2696	2697	-
2697	2698	-
2698	2699	-
2699	2700	-
2700	2701	-
2701	2702	-
2702	2703	-
2703	2704	-
2704	2705	-

**Текстовое описание местоположения границ  
населенных пунктов, территориальных зон, особо охраняемых природных  
территорий, зон с особыми условиями использования территорий**

Прохождение границы		Описание прохождения границы
от точки	до точки	
1	2	3
2705	2706	-
2706	2707	-
2707	2708	-
2708	2709	-
2709	2710	-
2710	2711	-
2711	2712	-
2712	2713	-
2713	2714	-
2714	2715	-
2715	2716	-
2716	2717	-
2717	2718	-
2718	2719	-
2719	2720	-
2720	2721	-

**Текстовое описание местоположения границ  
населенных пунктов, территориальных зон, особо охраняемых природных  
территорий, зон с особыми условиями использования территорий**

Прохождение границы		Описание прохождения границы
от точки	до точки	
1	2	3
2721	2722	-
2722	2723	-
2723	2724	-
2724	2725	-
2725	2726	-
2726	2727	-
2727	2728	-
2728	2729	-
2729	2730	-
2730	2731	-
2731	2732	-
2732	2733	-
2733	2734	-
2734	2735	-
2735	2736	-
2736	2737	-

**Текстовое описание местоположения границ  
населенных пунктов, территориальных зон, особо охраняемых природных  
территорий, зон с особыми условиями использования территорий**

Прохождение границы		Описание прохождения границы
от точки	до точки	
1	2	3
2737	2738	-
2738	2739	-
2739	2740	-
2740	2741	-
2741	2742	-
2742	2743	-
2743	2744	-
2744	2745	-
2745	2746	-
2746	2747	-
2747	2748	-
2748	2749	-
2749	2750	-
2750	2751	-
2751	2752	-
2752	2753	-

**Текстовое описание местоположения границ  
населенных пунктов, территориальных зон, особо охраняемых природных  
территорий, зон с особыми условиями использования территорий**

Прохождение границы		Описание прохождения границы
от точки	до точки	
1	2	3
2753	2754	-
2754	2755	-
2755	2756	-
2756	2757	-
2757	2758	-
2758	2759	-
2759	2760	-
2760	2761	-
2761	2762	-
2762	2763	-
2763	2764	-
2764	2765	-
2765	2766	-
2766	2767	-
2767	2768	-
2768	2769	-

**Текстовое описание местоположения границ  
населенных пунктов, территориальных зон, особо охраняемых природных  
территорий, зон с особыми условиями использования территорий**

Прохождение границы		Описание прохождения границы
от точки	до точки	
1	2	3
2769	2770	-
2770	2771	-
2771	2772	-
2772	2773	-
2773	2774	-
2774	2775	-
2775	2776	-
2776	2777	-
2777	2778	-
2778	2661	-
2779	2780	-
2780	2781	-
2781	2782	-
2782	2783	-
2783	2784	-
2784	2785	-



**Текстовое описание местоположения границ  
населенных пунктов, территориальных зон, особо охраняемых природных  
территорий, зон с особыми условиями использования территорий**

Прохождение границы		Описание прохождения границы
от точки	до точки	
1	2	3
2785	2786	-
2786	2787	-
2787	2788	-
2788	2789	-
2789	2790	-
2790	2791	-
2791	2792	-
2792	2793	-
2793	2794	-
2794	2795	-
2795	2796	-
2796	2797	-
2797	2798	-
2798	2799	-
2799	2800	-
2800	2801	-

**Текстовое описание местоположения границ  
населенных пунктов, территориальных зон, особо охраняемых природных  
территорий, зон с особыми условиями использования территорий**

Прохождение границы		Описание прохождения границы
от точки	до точки	
1	2	3
2801	2802	-
2802	2803	-
2803	2804	-
2804	2805	-
2805	2806	-
2806	2807	-
2807	2808	-
2808	2809	-
2809	2810	-
2810	2811	-
2811	2812	-
2812	2813	-
2813	2814	-
2814	2815	-
2815	2816	-
2816	2817	-

**Текстовое описание местоположения границ  
населенных пунктов, территориальных зон, особо охраняемых природных  
территорий, зон с особыми условиями использования территорий**

Прохождение границы		Описание прохождения границы
от точки	до точки	
1	2	3
2817	2818	-
2818	2819	-
2819	2820	-
2820	2821	-
2821	2822	-
2822	2823	-
2823	2824	-
2824	2825	-
2825	2826	-
2826	2827	-
2827	2828	-
2828	2829	-
2829	2830	-
2830	2831	-
2831	2832	-
2832	2833	-

**Текстовое описание местоположения границ  
населенных пунктов, территориальных зон, особо охраняемых природных  
территорий, зон с особыми условиями использования территорий**

Прохождение границы		Описание прохождения границы
от точки	до точки	
1	2	3
2833	2834	-
2834	2835	-
2835	2836	-
2836	2837	-
2837	2838	-
2838	2839	-
2839	2840	-
2840	2841	-
2841	2842	-
2842	2843	-
2843	2844	-
2844	2845	-
2845	2846	-
2846	2847	-
2847	2848	-
2848	2849	-

**Текстовое описание местоположения границ  
населенных пунктов, территориальных зон, особо охраняемых природных  
территорий, зон с особыми условиями использования территорий**

Прохождение границы		Описание прохождения границы
от точки	до точки	
1	2	3
2849	2850	-
2850	2851	-
2851	2852	-
2852	2853	-
2853	2854	-
2854	2855	-
2855	2856	-
2856	2857	-
2857	2858	-
2858	2859	-
2859	2860	-
2860	2861	-
2861	2862	-
2862	2863	-
2863	2864	-
2864	2865	-

**Текстовое описание местоположения границ  
населенных пунктов, территориальных зон, особо охраняемых природных  
территорий, зон с особыми условиями использования территорий**

Прохождение границы		Описание прохождения границы
от точки	до точки	
1	2	3
2865	2866	-
2866	2867	-
2867	2868	-
2868	2869	-
2869	2870	-
2870	2871	-
2871	2872	-
2872	2873	-
2873	2874	-
2874	2875	-
2875	2876	-
2876	2877	-
2877	2878	-
2878	2879	-
2879	2880	-
2880	2881	-

**Текстовое описание местоположения границ  
населенных пунктов, территориальных зон, особо охраняемых природных  
территорий, зон с особыми условиями использования территорий**

Прохождение границы		Описание прохождения границы
от точки	до точки	
1	2	3
2881	2882	-
2882	2883	-
2883	2884	-
2884	2885	-
2885	2886	-
2886	2887	-
2887	2888	-
2888	2889	-
2889	2890	-
2890	2891	-
2891	2892	-
2892	2893	-
2893	2894	-
2894	2895	-
2895	2896	-
2896	2897	-

**Текстовое описание местоположения границ  
населенных пунктов, территориальных зон, особо охраняемых природных  
территорий, зон с особыми условиями использования территорий**

Прохождение границы		Описание прохождения границы
от точки	до точки	
1	2	3
2897	2898	-
2898	2899	-
2899	2900	-
2900	2901	-
2901	2902	-
2902	2903	-
2903	2904	-
2904	2905	-
2905	2906	-
2906	2907	-
2907	2908	-
2908	2909	-
2909	2910	-
2910	2911	-
2911	2912	-
2912	2913	-



**Текстовое описание местоположения границ  
населенных пунктов, территориальных зон, особо охраняемых природных  
территорий, зон с особыми условиями использования территорий**

Прохождение границы		Описание прохождения границы
от точки	до точки	
1	2	3
2913	2914	-
2914	2915	-
2915	2916	-
2916	2917	-
2917	2918	-
2918	2919	-
2919	2920	-
2920	2921	-
2921	2922	-
2922	2923	-
2923	2924	-
2924	2925	-
2925	2926	-
2926	2927	-
2927	2928	-
2928	2929	-

**Текстовое описание местоположения границ  
населенных пунктов, территориальных зон, особо охраняемых природных  
территорий, зон с особыми условиями использования территорий**

Прохождение границы		Описание прохождения границы
от точки	до точки	
1	2	3
2929	2930	-
2930	2931	-
2931	2932	-
2932	2933	-
2933	2934	-
2934	2935	-
2935	2936	-
2936	2937	-
2937	2938	-
2938	2939	-
2939	2940	-
2940	2941	-
2941	2942	-
2942	2943	-
2943	2944	-
2944	2945	-

**Текстовое описание местоположения границ  
населенных пунктов, территориальных зон, особо охраняемых природных  
территорий, зон с особыми условиями использования территорий**

Прохождение границы		Описание прохождения границы
от точки	до точки	
1	2	3
2945	2946	-
2946	2947	-
2947	2948	-
2948	2949	-
2949	2950	-
2950	2951	-
2951	2952	-
2952	2953	-
2953	2954	-
2954	2955	-
2955	2956	-
2956	2957	-
2957	2958	-
2958	2959	-
2959	2960	-
2960	2961	-

**Текстовое описание местоположения границ  
населенных пунктов, территориальных зон, особо охраняемых природных  
территорий, зон с особыми условиями использования территорий**

Прохождение границы		Описание прохождения границы
от точки	до точки	
1	2	3
2961	2962	-
2962	2963	-
2963	2964	-
2964	2965	-
2965	2966	-
2966	2967	-
2967	2968	-
2968	2969	-
2969	2970	-
2970	2971	-
2971	2972	-
2972	2973	-
2973	2974	-
2974	2975	-
2975	2976	-
2976	2977	-

**Текстовое описание местоположения границ  
населенных пунктов, территориальных зон, особо охраняемых природных  
территорий, зон с особыми условиями использования территорий**

Прохождение границы		Описание прохождения границы
от точки	до точки	
1	2	3
2977	2978	-
2978	2979	-
2979	2980	-
2980	2981	-
2981	2982	-
2982	2983	-
2983	2984	-
2984	2985	-
2985	2986	-
2986	2987	-
2987	2988	-
2988	2989	-
2989	2990	-
2990	2991	-
2991	2992	-
2992	2993	-

**Текстовое описание местоположения границ  
населенных пунктов, территориальных зон, особо охраняемых природных  
территорий, зон с особыми условиями использования территорий**

Прохождение границы		Описание прохождения границы
от точки	до точки	
1	2	3
2993	2994	-
2994	2995	-
2995	2996	-
2996	2997	-
2997	2998	-
2998	2999	-
2999	3000	-
3000	3001	-
3001	3002	-
3002	3003	-
3003	3004	-
3004	3005	-
3005	3006	-
3006	3007	-
3007	3008	-
3008	3009	-

**Текстовое описание местоположения границ  
населенных пунктов, территориальных зон, особо охраняемых природных  
территорий, зон с особыми условиями использования территорий**

Прохождение границы		Описание прохождения границы
от точки	до точки	
1	2	3
3009	3010	-
3010	3011	-
3011	3012	-
3012	3013	-
3013	3014	-
3014	3015	-
3015	3016	-
3016	3017	-
3017	2779	-
3018	3019	-
3019	3020	-
3020	3021	-
3021	3022	-
3022	3023	-
3023	3024	-
3024	3025	-

**Текстовое описание местоположения границ  
населенных пунктов, территориальных зон, особо охраняемых природных  
территорий, зон с особыми условиями использования территорий**

Прохождение границы		Описание прохождения границы
от точки	до точки	
1	2	3
3025	3026	-
3026	3027	-
3027	3028	-
3028	3029	-
3029	3030	-
3030	3031	-
3031	3032	-
3032	3033	-
3033	3034	-
3034	3035	-
3035	3036	-
3036	3037	-
3037	3038	-
3038	3039	-
3039	3040	-
3040	3041	-



**Текстовое описание местоположения границ  
населенных пунктов, территориальных зон, особо охраняемых природных  
территорий, зон с особыми условиями использования территорий**

Прохождение границы		Описание прохождения границы
от точки	до точки	
1	2	3
3041	3042	-
3042	3043	-
3043	3044	-
3044	3045	-
3045	3046	-
3046	3047	-
3047	3048	-
3048	3049	-
3049	3050	-
3050	3051	-
3051	3052	-
3052	3053	-
3053	3054	-
3054	3055	-
3055	3056	-
3056	3057	-

**Текстовое описание местоположения границ  
населенных пунктов, территориальных зон, особо охраняемых природных  
территорий, зон с особыми условиями использования территорий**

Прохождение границы		Описание прохождения границы
от точки	до точки	
1	2	3
3057	3058	-
3058	3059	-
3059	3060	-
3060	3061	-
3061	3062	-
3062	3063	-
3063	3064	-
3064	3065	-
3065	3066	-
3066	3067	-
3067	3068	-
3068	3069	-
3069	3070	-
3070	3071	-
3071	3072	-
3072	3073	-

**Текстовое описание местоположения границ  
населенных пунктов, территориальных зон, особо охраняемых природных  
территорий, зон с особыми условиями использования территорий**

Прохождение границы		Описание прохождения границы
от точки	до точки	
1	2	3
3073	3074	-
3074	3075	-
3075	3076	-
3076	3077	-
3077	3078	-
3078	3079	-
3079	3080	-
3080	3081	-
3081	3082	-
3082	3083	-
3083	3084	-
3084	3085	-
3085	3086	-
3086	3087	-
3087	3088	-
3088	3089	-

**Текстовое описание местоположения границ  
населенных пунктов, территориальных зон, особо охраняемых природных  
территорий, зон с особыми условиями использования территорий**

Прохождение границы		Описание прохождения границы
от точки	до точки	
1	2	3
3089	3090	-
3090	3091	-
3091	3092	-
3092	3093	-
3093	3094	-
3094	3095	-
3095	3096	-
3096	3097	-
3097	3098	-
3098	3099	-
3099	3100	-
3100	3101	-
3101	3102	-
3102	3103	-
3103	3104	-
3104	3105	-

**Текстовое описание местоположения границ  
населенных пунктов, территориальных зон, особо охраняемых природных  
территорий, зон с особыми условиями использования территорий**

Прохождение границы		Описание прохождения границы
от точки	до точки	
1	2	3
3105	3106	-
3106	3107	-
3107	3108	-
3108	3109	-
3109	3110	-
3110	3111	-
3111	3112	-
3112	3113	-
3113	3114	-
3114	3115	-
3115	3116	-
3116	3117	-
3117	3118	-
3118	3119	-
3119	3120	-
3120	3121	-

**Текстовое описание местоположения границ  
населенных пунктов, территориальных зон, особо охраняемых природных  
территорий, зон с особыми условиями использования территорий**

Прохождение границы		Описание прохождения границы
от точки	до точки	
1	2	3
3121	3122	-
3122	3123	-
3123	3124	-
3124	3125	-
3125	3126	-
3126	3127	-
3127	3128	-
3128	3129	-
3129	3130	-
3130	3131	-
3131	3132	-
3132	3133	-
3133	3134	-
3134	3135	-
3135	3136	-
3136	3137	-

**Текстовое описание местоположения границ  
населенных пунктов, территориальных зон, особо охраняемых природных  
территорий, зон с особыми условиями использования территорий**

Прохождение границы		Описание прохождения границы
от точки	до точки	
1	2	3
3137	3138	-
3138	3139	-
3139	3140	-
3140	3141	-
3141	3142	-
3142	3143	-
3143	3144	-
3144	3145	-
3145	3146	-
3146	3147	-
3147	3148	-
3148	3149	-
3149	3150	-
3150	3151	-
3151	3152	-
3152	3153	-

**Текстовое описание местоположения границ  
населенных пунктов, территориальных зон, особо охраняемых природных  
территорий, зон с особыми условиями использования территорий**

Прохождение границы		Описание прохождения границы
от точки	до точки	
1	2	3
3153	3154	-
3154	3155	-
3155	3156	-
3156	3157	-
3157	3158	-
3158	3159	-
3159	3160	-
3160	3161	-
3161	3162	-
3162	3163	-
3163	3164	-
3164	3165	-
3165	3166	-
3166	3167	-
3167	3168	-
3168	3169	-



**Текстовое описание местоположения границ  
населенных пунктов, территориальных зон, особо охраняемых природных  
территорий, зон с особыми условиями использования территорий**

Прохождение границы		Описание прохождения границы
от точки	до точки	
1	2	3
3169	3170	-
3170	3171	-
3171	3172	-
3172	3173	-
3173	3174	-
3174	3175	-
3175	3176	-
3176	3177	-
3177	3178	-
3178	3179	-
3179	3180	-
3180	3181	-
3181	3182	-
3182	3183	-
3183	3184	-
3184	3185	-

**Текстовое описание местоположения границ  
населенных пунктов, территориальных зон, особо охраняемых природных  
территорий, зон с особыми условиями использования территорий**

Прохождение границы		Описание прохождения границы
от точки	до точки	
1	2	3
3185	3186	-
3186	3187	-
3187	3188	-
3188	3189	-
3189	3190	-
3190	3191	-
3191	3192	-
3192	3193	-
3193	3194	-
3194	3195	-
3195	3196	-
3196	3197	-
3197	3198	-
3198	3199	-
3199	3200	-
3200	3201	-

**Текстовое описание местоположения границ  
населенных пунктов, территориальных зон, особо охраняемых природных  
территорий, зон с особыми условиями использования территорий**

Прохождение границы		Описание прохождения границы
от точки	до точки	
1	2	3
3201	3202	-
3202	3203	-
3203	3204	-
3204	3205	-
3205	3206	-
3206	3207	-
3207	3208	-
3208	3209	-
3209	3210	-
3210	3211	-
3211	3212	-
3212	3213	-
3213	3214	-
3214	3215	-
3215	3216	-
3216	3217	-

**Текстовое описание местоположения границ  
населенных пунктов, территориальных зон, особо охраняемых природных  
территорий, зон с особыми условиями использования территорий**

Прохождение границы		Описание прохождения границы
от точки	до точки	
1	2	3
3217	3218	-
3218	3219	-
3219	3220	-
3220	3221	-
3221	3222	-
3222	3223	-
3223	3224	-
3224	3225	-
3225	3226	-
3226	3227	-
3227	3228	-
3228	3229	-
3229	3230	-
3230	3231	-
3231	3232	-
3232	3233	-

**Текстовое описание местоположения границ  
населенных пунктов, территориальных зон, особо охраняемых природных  
территорий, зон с особыми условиями использования территорий**

Прохождение границы		Описание прохождения границы
от точки	до точки	
1	2	3
3233	3234	-
3234	3235	-
3235	3236	-
3236	3237	-
3237	3238	-
3238	3239	-
3239	3240	-
3240	3241	-
3241	3242	-
3242	3243	-
3243	3244	-
3244	3245	-
3245	3246	-
3246	3247	-
3247	3248	-
3248	3249	-

**Текстовое описание местоположения границ  
населенных пунктов, территориальных зон, особо охраняемых природных  
территорий, зон с особыми условиями использования территорий**

Прохождение границы		Описание прохождения границы
от точки	до точки	
1	2	3
3249	3250	-
3250	3251	-
3251	3252	-
3252	3253	-
3253	3254	-
3254	3255	-
3255	3256	-
3256	3257	-
3257	3258	-
3258	3259	-
3259	3260	-
3260	3261	-
3261	3262	-
3262	3263	-
3263	3264	-
3264	3265	-

**Текстовое описание местоположения границ  
населенных пунктов, территориальных зон, особо охраняемых природных  
территорий, зон с особыми условиями использования территорий**

Прохождение границы		Описание прохождения границы
от точки	до точки	
1	2	3
3265	3266	-
3266	3267	-
3267	3268	-
3268	3269	-
3269	3270	-
3270	3271	-
3271	3272	-
3272	3273	-
3273	3274	-
3274	3275	-
3275	3276	-
3276	3277	-
3277	3278	-
3278	3279	-
3279	3280	-
3280	3281	-

**Текстовое описание местоположения границ  
населенных пунктов, территориальных зон, особо охраняемых природных  
территорий, зон с особыми условиями использования территорий**

Прохождение границы		Описание прохождения границы
от точки	до точки	
1	2	3
3281	3282	-
3282	3283	-
3283	3284	-
3284	3285	-
3285	3286	-
3286	3287	-
3287	3288	-
3288	3289	-
3289	3290	-
3290	3291	-
3291	3292	-
3292	3293	-
3293	3294	-
3294	3295	-
3295	3296	-
3296	3297	-



**Текстовое описание местоположения границ  
населенных пунктов, территориальных зон, особо охраняемых природных  
территорий, зон с особыми условиями использования территорий**

Прохождение границы		Описание прохождения границы
от точки	до точки	
1	2	3
3297	3298	-
3298	3299	-
3299	3300	-
3300	3301	-
3301	3302	-
3302	3303	-
3303	3304	-
3304	3305	-
3305	3306	-
3306	3307	-
3307	3308	-
3308	3309	-
3309	3310	-
3310	3311	-
3311	3312	-
3312	3313	-

**Текстовое описание местоположения границ  
населенных пунктов, территориальных зон, особо охраняемых природных  
территорий, зон с особыми условиями использования территорий**

Прохождение границы		Описание прохождения границы
от точки	до точки	
1	2	3
3313	3314	-
3314	3315	-
3315	3316	-
3316	3317	-
3317	3318	-
3318	3319	-
3319	3320	-
3320	3321	-
3321	3322	-
3322	3323	-
3323	3324	-
3324	3325	-
3325	3326	-
3326	3327	-
3327	3328	-
3328	3329	-

**Текстовое описание местоположения границ  
населенных пунктов, территориальных зон, особо охраняемых природных  
территорий, зон с особыми условиями использования территорий**

Прохождение границы		Описание прохождения границы
от точки	до точки	
1	2	3
3329	3330	-
3330	3331	-
3331	3332	-
3332	3333	-
3333	3334	-
3334	3335	-
3335	3336	-
3336	3337	-
3337	3338	-
3338	3339	-
3339	3340	-
3340	3341	-
3341	3342	-
3342	3343	-
3343	3344	-
3344	3345	-

**Текстовое описание местоположения границ  
населенных пунктов, территориальных зон, особо охраняемых природных  
территорий, зон с особыми условиями использования территорий**

Прохождение границы		Описание прохождения границы
от точки	до точки	
1	2	3
3345	3346	-
3346	3347	-
3347	3348	-
3348	3349	-
3349	3350	-
3350	3351	-
3351	3352	-
3352	3353	-
3353	3354	-
3354	3355	-
3355	3356	-
3356	3357	-
3357	3358	-
3358	3359	-
3359	3360	-
3360	3361	-

**Текстовое описание местоположения границ  
населенных пунктов, территориальных зон, особо охраняемых природных  
территорий, зон с особыми условиями использования территорий**

Прохождение границы		Описание прохождения границы
от точки	до точки	
1	2	3
3361	3362	-
3362	3363	-
3363	3364	-
3364	3365	-
3365	3366	-
3366	3367	-
3367	3368	-
3368	3369	-
3369	3370	-
3370	3371	-
3371	3372	-
3372	3373	-
3373	3374	-
3374	3375	-
3375	3376	-
3376	3377	-

**Текстовое описание местоположения границ  
населенных пунктов, территориальных зон, особо охраняемых природных  
территорий, зон с особыми условиями использования территорий**

Прохождение границы		Описание прохождения границы
от точки	до точки	
1	2	3
3377	3378	-
3378	3379	-
3379	3380	-
3380	3381	-
3381	3382	-
3382	3383	-
3383	3384	-
3384	3385	-
3385	3386	-
3386	3387	-
3387	3388	-
3388	3389	-
3389	3390	-
3390	3391	-
3391	3392	-
3392	3393	-

**Текстовое описание местоположения границ  
населенных пунктов, территориальных зон, особо охраняемых природных  
территорий, зон с особыми условиями использования территорий**

Прохождение границы		Описание прохождения границы
от точки	до точки	
1	2	3
3393	3394	-
3394	3395	-
3395	3396	-
3396	3397	-
3397	3398	-
3398	3399	-
3399	3400	-
3400	3401	-
3401	3402	-
3402	3403	-
3403	3404	-
3404	3405	-
3405	3406	-
3406	3407	-
3407	3408	-
3408	3409	-

**Текстовое описание местоположения границ  
населенных пунктов, территориальных зон, особо охраняемых природных  
территорий, зон с особыми условиями использования территорий**

Прохождение границы		Описание прохождения границы
от точки	до точки	
1	2	3
3409	3410	-
3410	3411	-
3411	3412	-
3412	3413	-
3413	3414	-
3414	3415	-
3415	3416	-
3416	3417	-
3417	3418	-
3418	3419	-
3419	3420	-
3420	3421	-
3421	3422	-
3422	3423	-
3423	3424	-
3424	3425	-



**Текстовое описание местоположения границ  
населенных пунктов, территориальных зон, особо охраняемых природных  
территорий, зон с особыми условиями использования территорий**

Прохождение границы		Описание прохождения границы
от точки	до точки	
1	2	3
3425	3426	-
3426	3427	-
3427	3428	-
3428	3429	-
3429	3430	-
3430	3431	-
3431	3432	-
3432	3433	-
3433	3434	-
3434	3435	-
3435	3436	-
3436	3437	-
3437	3438	-
3438	3439	-
3439	3440	-
3440	3441	-

**Текстовое описание местоположения границ  
населенных пунктов, территориальных зон, особо охраняемых природных  
территорий, зон с особыми условиями использования территорий**

Прохождение границы		Описание прохождения границы
от точки	до точки	
1	2	3
3441	3442	-
3442	3443	-
3443	3444	-
3444	3445	-
3445	3446	-
3446	3447	-
3447	3448	-
3448	3449	-
3449	3450	-
3450	3451	-
3451	3452	-
3452	3453	-
3453	3454	-
3454	3455	-
3455	3456	-
3456	3457	-

**Текстовое описание местоположения границ  
населенных пунктов, территориальных зон, особо охраняемых природных  
территорий, зон с особыми условиями использования территорий**

Прохождение границы		Описание прохождения границы
от точки	до точки	
1	2	3
3457	3458	-
3458	3459	-
3459	3460	-
3460	3461	-
3461	3462	-
3462	3463	-
3463	3464	-
3464	3465	-
3465	3466	-
3466	3467	-
3467	3468	-
3468	3469	-
3469	3470	-
3470	3471	-
3471	3472	-
3472	3473	-

**Текстовое описание местоположения границ  
населенных пунктов, территориальных зон, особо охраняемых природных  
территорий, зон с особыми условиями использования территорий**

Прохождение границы		Описание прохождения границы
от точки	до точки	
1	2	3
3473	3474	-
3474	3475	-
3475	3476	-
3476	3477	-
3477	3478	-
3478	3479	-
3479	3480	-
3480	3481	-
3481	3482	-
3482	3483	-
3483	3484	-
3484	3485	-
3485	3486	-
3486	3487	-
3487	3488	-
3488	3489	-

**Текстовое описание местоположения границ  
населенных пунктов, территориальных зон, особо охраняемых природных  
территорий, зон с особыми условиями использования территорий**

Прохождение границы		Описание прохождения границы
от точки	до точки	
1	2	3
3489	3490	-
3490	3491	-
3491	3492	-
3492	3493	-
3493	3494	-
3494	3495	-
3495	3496	-
3496	3497	-
3497	3498	-
3498	3499	-
3499	3500	-
3500	3501	-
3501	3502	-
3502	3503	-
3503	3504	-
3504	3505	-

**Текстовое описание местоположения границ  
населенных пунктов, территориальных зон, особо охраняемых природных  
территорий, зон с особыми условиями использования территорий**

Прохождение границы		Описание прохождения границы
от точки	до точки	
1	2	3
3505	3506	-
3506	3507	-
3507	3508	-
3508	3509	-
3509	3510	-
3510	3511	-
3511	3512	-
3512	3513	-
3513	3514	-
3514	3515	-
3515	3516	-
3516	3517	-
3517	3518	-
3518	3519	-
3519	3520	-
3520	3521	-

**Текстовое описание местоположения границ  
населенных пунктов, территориальных зон, особо охраняемых природных  
территорий, зон с особыми условиями использования территорий**

Прохождение границы		Описание прохождения границы
от точки	до точки	
1	2	3
3521	3522	-
3522	3523	-
3523	3524	-
3524	3525	-
3525	3526	-
3526	3527	-
3527	3528	-
3528	3529	-
3529	3530	-
3530	3531	-
3531	3532	-
3532	3533	-
3533	3534	-
3534	3535	-
3535	3536	-
3536	3537	-

**Текстовое описание местоположения границ  
населенных пунктов, территориальных зон, особо охраняемых природных  
территорий, зон с особыми условиями использования территорий**

Прохождение границы		Описание прохождения границы
от точки	до точки	
1	2	3
3537	3538	-
3538	3539	-
3539	3540	-
3540	3541	-
3541	3542	-
3542	3543	-
3543	3544	-
3544	3545	-
3545	3546	-
3546	3547	-
3547	3548	-
3548	3549	-
3549	3550	-
3550	3551	-
3551	3552	-
3552	3553	-



**Текстовое описание местоположения границ  
населенных пунктов, территориальных зон, особо охраняемых природных  
территорий, зон с особыми условиями использования территорий**

Прохождение границы		Описание прохождения границы
от точки	до точки	
1	2	3
3553	3554	-
3554	3555	-
3555	3556	-
3556	3018	-
3557	3558	-
3558	3559	-
3559	3560	-
3560	3561	-
3561	3562	-
3562	3563	-
3563	3564	-
3564	3565	-
3565	3566	-
3566	3567	-
3567	3568	-
3568	3569	-

**Текстовое описание местоположения границ  
населенных пунктов, территориальных зон, особо охраняемых природных  
территорий, зон с особыми условиями использования территорий**

Прохождение границы		Описание прохождения границы
от точки	до точки	
1	2	3
3569	3570	-
3570	3571	-
3571	3572	-
3572	3573	-
3573	3574	-
3574	3575	-
3575	3576	-
3576	3577	-
3577	3578	-
3578	3579	-
3579	3580	-
3580	3581	-
3581	3582	-
3582	3583	-
3583	3584	-
3584	3585	-

**Текстовое описание местоположения границ  
населенных пунктов, территориальных зон, особо охраняемых природных  
территорий, зон с особыми условиями использования территорий**

Прохождение границы		Описание прохождения границы
от точки	до точки	
1	2	3
3585	3586	-
3586	3587	-
3587	3588	-
3588	3557	-
3589	3590	-
3590	3591	-
3591	3592	-
3592	3593	-
3593	3594	-
3594	3595	-
3595	3596	-
3596	3597	-
3597	3598	-
3598	3599	-
3599	3600	-
3600	3601	-

**Текстовое описание местоположения границ  
населенных пунктов, территориальных зон, особо охраняемых природных  
территорий, зон с особыми условиями использования территорий**

Прохождение границы		Описание прохождения границы
от точки	до точки	
1	2	3
3601	3602	-
3602	3603	-
3603	3604	-
3604	3605	-
3605	3606	-
3606	3607	-
3607	3608	-
3608	3609	-
3609	3610	-
3610	3611	-
3611	3612	-
3612	3613	-
3613	3614	-
3614	3615	-
3615	3616	-
3616	3617	-

**Текстовое описание местоположения границ  
населенных пунктов, территориальных зон, особо охраняемых природных  
территорий, зон с особыми условиями использования территорий**

Прохождение границы		Описание прохождения границы
от точки	до точки	
1	2	3
3617	3618	-
3618	3619	-
3619	3620	-
3620	3621	-
3621	3622	-
3622	3623	-
3623	3624	-
3624	3625	-
3625	3626	-
3626	3627	-
3627	3628	-
3628	3629	-
3629	3630	-
3630	3631	-
3631	3632	-
3632	3633	-

**Текстовое описание местоположения границ  
населенных пунктов, территориальных зон, особо охраняемых природных  
территорий, зон с особыми условиями использования территорий**

Прохождение границы		Описание прохождения границы
от точки	до точки	
1	2	3
3633	3634	-
3634	3635	-
3635	3636	-
3636	3637	-
3637	3638	-
3638	3639	-
3639	3640	-
3640	3641	-
3641	3642	-
3642	3643	-
3643	3644	-
3644	3645	-
3645	3646	-
3646	3647	-
3647	3648	-
3648	3649	-

**Текстовое описание местоположения границ  
населенных пунктов, территориальных зон, особо охраняемых природных  
территорий, зон с особыми условиями использования территорий**

Прохождение границы		Описание прохождения границы
от точки	до точки	
1	2	3
3649	3650	-
3650	3651	-
3651	3652	-
3652	3653	-
3653	3589	-
3654	3655	-
3655	3656	-
3656	3657	-
3657	3658	-
3658	3659	-
3659	3660	-
3660	3661	-
3661	3662	-
3662	3663	-
3663	3664	-
3664	3665	-

**Текстовое описание местоположения границ  
населенных пунктов, территориальных зон, особо охраняемых природных  
территорий, зон с особыми условиями использования территорий**

Прохождение границы		Описание прохождения границы
от точки	до точки	
1	2	3
3665	3666	-
3666	3667	-
3667	3668	-
3668	3669	-
3669	3670	-
3670	3671	-
3671	3672	-
3672	3673	-
3673	3674	-
3674	3675	-
3675	3676	-
3676	3677	-
3677	3678	-
3678	3679	-
3679	3680	-
3680	3681	-



**Текстовое описание местоположения границ  
населенных пунктов, территориальных зон, особо охраняемых природных  
территорий, зон с особыми условиями использования территорий**

Прохождение границы		Описание прохождения границы
от точки	до точки	
1	2	3
3681	3682	-
3682	3683	-
3683	3684	-
3684	3685	-
3685	3686	-
3686	3687	-
3687	3688	-
3688	3689	-
3689	3690	-
3690	3691	-
3691	3692	-
3692	3693	-
3693	3694	-
3694	3695	-
3695	3696	-
3696	3697	-

**Текстовое описание местоположения границ  
населенных пунктов, территориальных зон, особо охраняемых природных  
территорий, зон с особыми условиями использования территорий**

Прохождение границы		Описание прохождения границы
от точки	до точки	
1	2	3
3697	3698	-
3698	3699	-
3699	3700	-
3700	3701	-
3701	3702	-
3702	3703	-
3703	3704	-
3704	3705	-
3705	3706	-
3706	3707	-
3707	3708	-
3708	3709	-
3709	3710	-
3710	3711	-
3711	3712	-
3712	3713	-

**Текстовое описание местоположения границ  
населенных пунктов, территориальных зон, особо охраняемых природных  
территорий, зон с особыми условиями использования территорий**

Прохождение границы		Описание прохождения границы
от точки	до точки	
1	2	3
3713	3714	-
3714	3715	-
3715	3716	-
3716	3717	-
3717	3718	-
3718	3719	-
3719	3720	-
3720	3721	-
3721	3722	-
3722	3723	-
3723	3724	-
3724	3725	-
3725	3726	-
3726	3727	-
3727	3728	-
3728	3729	-

**Текстовое описание местоположения границ  
населенных пунктов, территориальных зон, особо охраняемых природных  
территорий, зон с особыми условиями использования территорий**

Прохождение границы		Описание прохождения границы
от точки	до точки	
1	2	3
3729	3730	-
3730	3731	-
3731	3732	-
3732	3733	-
3733	3734	-
3734	3735	-
3735	3736	-
3736	3737	-
3737	3738	-
3738	3739	-
3739	3740	-
3740	3741	-
3741	3742	-
3742	3743	-
3743	3744	-
3744	3745	-

**Текстовое описание местоположения границ  
населенных пунктов, территориальных зон, особо охраняемых природных  
территорий, зон с особыми условиями использования территорий**

Прохождение границы		Описание прохождения границы
от точки	до точки	
1	2	3
3745	3746	-
3746	3747	-
3747	3748	-
3748	3749	-
3749	3750	-
3750	3751	-
3751	3752	-
3752	3753	-
3753	3754	-
3754	3755	-
3755	3756	-
3756	3757	-
3757	3758	-
3758	3759	-
3759	3760	-
3760	3761	-

**Текстовое описание местоположения границ  
населенных пунктов, территориальных зон, особо охраняемых природных  
территорий, зон с особыми условиями использования территорий**

Прохождение границы		Описание прохождения границы
от точки	до точки	
1	2	3
3761	3762	-
3762	3763	-
3763	3764	-
3764	3765	-
3765	3766	-
3766	3767	-
3767	3768	-
3768	3769	-
3769	3770	-
3770	3771	-
3771	3772	-
3772	3773	-
3773	3774	-
3774	3775	-
3775	3776	-
3776	3777	-

**Текстовое описание местоположения границ  
населенных пунктов, территориальных зон, особо охраняемых природных  
территорий, зон с особыми условиями использования территорий**

Прохождение границы		Описание прохождения границы
от точки	до точки	
1	2	3
3777	3778	-
3778	3779	-
3779	3780	-
3780	3781	-
3781	3782	-
3782	3783	-
3783	3784	-
3784	3785	-
3785	3786	-
3786	3787	-
3787	3788	-
3788	3789	-
3789	3790	-
3790	3791	-
3791	3792	-
3792	3793	-

**Текстовое описание местоположения границ  
населенных пунктов, территориальных зон, особо охраняемых природных  
территорий, зон с особыми условиями использования территорий**

Прохождение границы		Описание прохождения границы
от точки	до точки	
1	2	3
3793	3794	-
3794	3795	-
3795	3796	-
3796	3797	-
3797	3798	-
3798	3799	-
3799	3800	-
3800	3801	-
3801	3802	-
3802	3803	-
3803	3804	-
3804	3805	-
3805	3806	-
3806	3807	-
3807	3808	-
3808	3809	-



**Текстовое описание местоположения границ  
населенных пунктов, территориальных зон, особо охраняемых природных  
территорий, зон с особыми условиями использования территорий**

Прохождение границы		Описание прохождения границы
от точки	до точки	
1	2	3
3809	3810	-
3810	3811	-
3811	3812	-
3812	3813	-
3813	3814	-
3814	3815	-
3815	3816	-
3816	3817	-
3817	3818	-
3818	3819	-
3819	3820	-
3820	3821	-
3821	3822	-
3822	3823	-
3823	3824	-
3824	3825	-

**Текстовое описание местоположения границ  
населенных пунктов, территориальных зон, особо охраняемых природных  
территорий, зон с особыми условиями использования территорий**

Прохождение границы		Описание прохождения границы
от точки	до точки	
1	2	3
3825	3826	-
3826	3827	-
3827	3828	-
3828	3829	-
3829	3830	-
3830	3831	-
3831	3832	-
3832	3833	-
3833	3834	-
3834	3835	-
3835	3836	-
3836	3837	-
3837	3838	-
3838	3839	-
3839	3840	-
3840	3841	-

**Текстовое описание местоположения границ  
населенных пунктов, территориальных зон, особо охраняемых природных  
территорий, зон с особыми условиями использования территорий**

Прохождение границы		Описание прохождения границы
от точки	до точки	
1	2	3
3841	3842	-
3842	3843	-
3843	3844	-
3844	3845	-
3845	3846	-
3846	3847	-
3847	3848	-
3848	3849	-
3849	3850	-
3850	3851	-
3851	3852	-
3852	3853	-
3853	3854	-
3854	3855	-
3855	3856	-
3856	3857	-

**Текстовое описание местоположения границ  
населенных пунктов, территориальных зон, особо охраняемых природных  
территорий, зон с особыми условиями использования территорий**

Прохождение границы		Описание прохождения границы
от точки	до точки	
1	2	3
3857	3858	-
3858	3859	-
3859	3860	-
3860	3861	-
3861	3862	-
3862	3863	-
3863	3864	-
3864	3865	-
3865	3866	-
3866	3867	-
3867	3868	-
3868	3869	-
3869	3870	-
3870	3871	-
3871	3872	-
3872	3873	-

**Текстовое описание местоположения границ  
населенных пунктов, территориальных зон, особо охраняемых природных  
территорий, зон с особыми условиями использования территорий**

Прохождение границы		Описание прохождения границы
от точки	до точки	
1	2	3
3873	3874	-
3874	3875	-
3875	3876	-
3876	3877	-
3877	3878	-
3878	3879	-
3879	3880	-
3880	3881	-
3881	3882	-
3882	3883	-
3883	3884	-
3884	3885	-
3885	3886	-
3886	3887	-
3887	3888	-
3888	3889	-

**Текстовое описание местоположения границ  
населенных пунктов, территориальных зон, особо охраняемых природных  
территорий, зон с особыми условиями использования территорий**

Прохождение границы		Описание прохождения границы
от точки	до точки	
1	2	3
3889	3890	-
3890	3891	-
3891	3892	-
3892	3893	-
3893	3894	-
3894	3895	-
3895	3896	-
3896	3897	-
3897	3898	-
3898	3899	-
3899	3900	-
3900	3901	-
3901	3902	-
3902	3903	-
3903	3904	-
3904	3905	-

**Текстовое описание местоположения границ  
населенных пунктов, территориальных зон, особо охраняемых природных  
территорий, зон с особыми условиями использования территорий**

Прохождение границы		Описание прохождения границы
от точки	до точки	
1	2	3
3905	3906	-
3906	3907	-
3907	3908	-
3908	3909	-
3909	3910	-
3910	3911	-
3911	3912	-
3912	3913	-
3913	3914	-
3914	3915	-
3915	3916	-
3916	3917	-
3917	3918	-
3918	3919	-
3919	3920	-
3920	3921	-

**Текстовое описание местоположения границ  
населенных пунктов, территориальных зон, особо охраняемых природных  
территорий, зон с особыми условиями использования территорий**

Прохождение границы		Описание прохождения границы
от точки	до точки	
1	2	3
3921	3922	-
3922	3923	-
3923	3924	-
3924	3925	-
3925	3926	-
3926	3927	-
3927	3928	-
3928	3929	-
3929	3930	-
3930	3931	-
3931	3932	-
3932	3933	-
3933	3934	-
3934	3935	-
3935	3936	-
3936	3937	-



**Текстовое описание местоположения границ  
населенных пунктов, территориальных зон, особо охраняемых природных  
территорий, зон с особыми условиями использования территорий**

Прохождение границы		Описание прохождения границы
от точки	до точки	
1	2	3
3937	3938	-
3938	3939	-
3939	3940	-
3940	3941	-
3941	3942	-
3942	3943	-
3943	3944	-
3944	3945	-
3945	3946	-
3946	3947	-
3947	3948	-
3948	3949	-
3949	3950	-
3950	3951	-
3951	3952	-
3952	3953	-

**Текстовое описание местоположения границ  
населенных пунктов, территориальных зон, особо охраняемых природных  
территорий, зон с особыми условиями использования территорий**

Прохождение границы		Описание прохождения границы
от точки	до точки	
1	2	3
3953	3954	-
3954	3955	-
3955	3956	-
3956	3957	-
3957	3958	-
3958	3959	-
3959	3960	-
3960	3961	-
3961	3962	-
3962	3963	-
3963	3964	-
3964	3965	-
3965	3966	-
3966	3967	-
3967	3968	-
3968	3969	-

**Текстовое описание местоположения границ  
населенных пунктов, территориальных зон, особо охраняемых природных  
территорий, зон с особыми условиями использования территорий**

Прохождение границы		Описание прохождения границы
от точки	до точки	
1	2	3
3969	3970	-
3970	3971	-
3971	3972	-
3972	3973	-
3973	3974	-
3974	3975	-
3975	3976	-
3976	3977	-
3977	3978	-
3978	3979	-
3979	3980	-
3980	3981	-
3981	3982	-
3982	3983	-
3983	3984	-
3984	3985	-

**Текстовое описание местоположения границ  
населенных пунктов, территориальных зон, особо охраняемых природных  
территорий, зон с особыми условиями использования территорий**

Прохождение границы		Описание прохождения границы
от точки	до точки	
1	2	3
3985	3986	-
3986	3987	-
3987	3988	-
3988	3989	-
3989	3990	-
3990	3991	-
3991	3992	-
3992	3993	-
3993	3994	-
3994	3995	-
3995	3996	-
3996	3997	-
3997	3998	-
3998	3999	-
3999	4000	-
4000	4001	-

**Текстовое описание местоположения границ  
населенных пунктов, территориальных зон, особо охраняемых природных  
территорий, зон с особыми условиями использования территорий**

Прохождение границы		Описание прохождения границы
от точки	до точки	
1	2	3
4001	4002	-
4002	4003	-
4003	4004	-
4004	4005	-
4005	4006	-
4006	4007	-
4007	4008	-
4008	4009	-
4009	4010	-
4010	4011	-
4011	4012	-
4012	4013	-
4013	4014	-
4014	4015	-
4015	4016	-
4016	4017	-

**Текстовое описание местоположения границ  
населенных пунктов, территориальных зон, особо охраняемых природных  
территорий, зон с особыми условиями использования территорий**

Прохождение границы		Описание прохождения границы
от точки	до точки	
1	2	3
4017	4018	-
4018	4019	-
4019	4020	-
4020	4021	-
4021	4022	-
4022	4023	-
4023	4024	-
4024	4025	-
4025	4026	-
4026	4027	-
4027	4028	-
4028	4029	-
4029	4030	-
4030	4031	-
4031	4032	-
4032	4033	-

**Текстовое описание местоположения границ  
населенных пунктов, территориальных зон, особо охраняемых природных  
территорий, зон с особыми условиями использования территорий**

Прохождение границы		Описание прохождения границы
от точки	до точки	
1	2	3
4033	4034	-
4034	4035	-
4035	4036	-
4036	4037	-
4037	4038	-
4038	4039	-
4039	4040	-
4040	4041	-
4041	4042	-
4042	4043	-
4043	4044	-
4044	4045	-
4045	4046	-
4046	4047	-
4047	4048	-
4048	4049	-

**Текстовое описание местоположения границ  
населенных пунктов, территориальных зон, особо охраняемых природных  
территорий, зон с особыми условиями использования территорий**

Прохождение границы		Описание прохождения границы
от точки	до точки	
1	2	3
4049	4050	-
4050	4051	-
4051	4052	-
4052	4053	-
4053	4054	-
4054	4055	-
4055	4056	-
4056	4057	-
4057	4058	-
4058	4059	-
4059	4060	-
4060	4061	-
4061	4062	-
4062	4063	-
4063	4064	-
4064	4065	-



**Текстовое описание местоположения границ  
населенных пунктов, территориальных зон, особо охраняемых природных  
территорий, зон с особыми условиями использования территорий**

Прохождение границы		Описание прохождения границы
от точки	до точки	
1	2	3
4065	4066	-
4066	4067	-
4067	4068	-
4068	4069	-
4069	4070	-
4070	4071	-
4071	4072	-
4072	4073	-
4073	4074	-
4074	4075	-
4075	4076	-
4076	4077	-
4077	4078	-
4078	4079	-
4079	4080	-
4080	4081	-

**Текстовое описание местоположения границ  
населенных пунктов, территориальных зон, особо охраняемых природных  
территорий, зон с особыми условиями использования территорий**

Прохождение границы		Описание прохождения границы
от точки	до точки	
1	2	3
4081	4082	-
4082	4083	-
4083	4084	-
4084	4085	-
4085	4086	-
4086	4087	-
4087	4088	-
4088	4089	-
4089	4090	-
4090	4091	-
4091	4092	-
4092	4093	-
4093	4094	-
4094	4095	-
4095	4096	-
4096	4097	-

**Текстовое описание местоположения границ  
населенных пунктов, территориальных зон, особо охраняемых природных  
территорий, зон с особыми условиями использования территорий**

Прохождение границы		Описание прохождения границы
от точки	до точки	
1	2	3
4097	4098	-
4098	4099	-
4099	4100	-
4100	4101	-
4101	4102	-
4102	4103	-
4103	4104	-
4104	4105	-
4105	4106	-
4106	4107	-
4107	4108	-
4108	4109	-
4109	4110	-
4110	4111	-
4111	4112	-
4112	4113	-

**Текстовое описание местоположения границ  
населенных пунктов, территориальных зон, особо охраняемых природных  
территорий, зон с особыми условиями использования территорий**

Прохождение границы		Описание прохождения границы
от точки	до точки	
1	2	3
4113	4114	-
4114	4115	-
4115	4116	-
4116	4117	-
4117	4118	-
4118	4119	-
4119	4120	-
4120	4121	-
4121	4122	-
4122	4123	-
4123	4124	-
4124	4125	-
4125	4126	-
4126	4127	-
4127	4128	-
4128	4129	-

**Текстовое описание местоположения границ  
населенных пунктов, территориальных зон, особо охраняемых природных  
территорий, зон с особыми условиями использования территорий**

Прохождение границы		Описание прохождения границы
от точки	до точки	
1	2	3
4129	4130	-
4130	4131	-
4131	4132	-
4132	4133	-
4133	4134	-
4134	4135	-
4135	4136	-
4136	4137	-
4137	4138	-
4138	4139	-
4139	4140	-
4140	4141	-
4141	4142	-
4142	4143	-
4143	4144	-
4144	4145	-

**Текстовое описание местоположения границ  
населенных пунктов, территориальных зон, особо охраняемых природных  
территорий, зон с особыми условиями использования территорий**

Прохождение границы		Описание прохождения границы
от точки	до точки	
1	2	3
4145	4146	-
4146	4147	-
4147	4148	-
4148	4149	-
4149	4150	-
4150	4151	-
4151	4152	-
4152	4153	-
4153	4154	-
4154	4155	-
4155	4156	-
4156	4157	-
4157	4158	-
4158	4159	-
4159	4160	-
4160	4161	-

**Текстовое описание местоположения границ  
населенных пунктов, территориальных зон, особо охраняемых природных  
территорий, зон с особыми условиями использования территорий**

Прохождение границы		Описание прохождения границы
от точки	до точки	
1	2	3
4161	4162	-
4162	4163	-
4163	4164	-
4164	4165	-
4165	4166	-
4166	4167	-
4167	4168	-
4168	4169	-
4169	4170	-
4170	4171	-
4171	4172	-
4172	4173	-
4173	4174	-
4174	4175	-
4175	4176	-
4176	4177	-

**Текстовое описание местоположения границ  
населенных пунктов, территориальных зон, особо охраняемых природных  
территорий, зон с особыми условиями использования территорий**

Прохождение границы		Описание прохождения границы
от точки	до точки	
1	2	3
4177	4178	-
4178	4179	-
4179	4180	-
4180	4181	-
4181	4182	-
4182	4183	-
4183	4184	-
4184	4185	-
4185	4186	-
4186	4187	-
4187	4188	-
4188	4189	-
4189	4190	-
4190	4191	-
4191	4192	-
4192	4193	-



**Текстовое описание местоположения границ  
населенных пунктов, территориальных зон, особо охраняемых природных  
территорий, зон с особыми условиями использования территорий**

Прохождение границы		Описание прохождения границы
от точки	до точки	
1	2	3
4193	4194	-
4194	4195	-
4195	4196	-
4196	4197	-
4197	4198	-
4198	4199	-
4199	4200	-
4200	4201	-
4201	4202	-
4202	4203	-
4203	4204	-
4204	4205	-
4205	4206	-
4206	4207	-
4207	4208	-
4208	4209	-

**Текстовое описание местоположения границ  
населенных пунктов, территориальных зон, особо охраняемых природных  
территорий, зон с особыми условиями использования территорий**

Прохождение границы		Описание прохождения границы
от точки	до точки	
1	2	3
4209	4210	-
4210	4211	-
4211	4212	-
4212	4213	-
4213	4214	-
4214	4215	-
4215	4216	-
4216	4217	-
4217	4218	-
4218	4219	-
4219	4220	-
4220	4221	-
4221	4222	-
4222	4223	-
4223	4224	-
4224	4225	-

**Текстовое описание местоположения границ  
населенных пунктов, территориальных зон, особо охраняемых природных  
территорий, зон с особыми условиями использования территорий**

Прохождение границы		Описание прохождения границы
от точки	до точки	
1	2	3
4225	4226	-
4226	4227	-
4227	4228	-
4228	4229	-
4229	4230	-
4230	4231	-
4231	4232	-
4232	4233	-
4233	4234	-
4234	4235	-
4235	4236	-
4236	4237	-
4237	4238	-
4238	4239	-
4239	4240	-
4240	4241	-

**Текстовое описание местоположения границ  
населенных пунктов, территориальных зон, особо охраняемых природных  
территорий, зон с особыми условиями использования территорий**

Прохождение границы		Описание прохождения границы
от точки	до точки	
1	2	3
4241	4242	-
4242	4243	-
4243	4244	-
4244	4245	-
4245	4246	-
4246	4247	-
4247	4248	-
4248	4249	-
4249	4250	-
4250	4251	-
4251	4252	-
4252	4253	-
4253	4254	-
4254	4255	-
4255	4256	-
4256	4257	-

**Текстовое описание местоположения границ  
населенных пунктов, территориальных зон, особо охраняемых природных  
территорий, зон с особыми условиями использования территорий**

Прохождение границы		Описание прохождения границы
от точки	до точки	
1	2	3
4257	4258	-
4258	4259	-
4259	4260	-
4260	4261	-
4261	4262	-
4262	4263	-
4263	4264	-
4264	4265	-
4265	4266	-
4266	4267	-
4267	4268	-
4268	4269	-
4269	4270	-
4270	4271	-
4271	4272	-
4272	4273	-

**Текстовое описание местоположения границ  
населенных пунктов, территориальных зон, особо охраняемых природных  
территорий, зон с особыми условиями использования территорий**

Прохождение границы		Описание прохождения границы
от точки	до точки	
1	2	3
4273	4274	-
4274	4275	-
4275	4276	-
4276	4277	-
4277	4278	-
4278	4279	-
4279	4280	-
4280	4281	-
4281	4282	-
4282	4283	-
4283	4284	-
4284	4285	-
4285	4286	-
4286	4287	-
4287	4288	-
4288	4289	-

**Текстовое описание местоположения границ  
населенных пунктов, территориальных зон, особо охраняемых природных  
территорий, зон с особыми условиями использования территорий**

Прохождение границы		Описание прохождения границы
от точки	до точки	
1	2	3
4289	4290	-
4290	4291	-
4291	4292	-
4292	4293	-
4293	4294	-
4294	4295	-
4295	4296	-
4296	4297	-
4297	4298	-
4298	4299	-
4299	4300	-
4300	4301	-
4301	4302	-
4302	4303	-
4303	4304	-
4304	4305	-

**Текстовое описание местоположения границ  
населенных пунктов, территориальных зон, особо охраняемых природных  
территорий, зон с особыми условиями использования территорий**

Прохождение границы		Описание прохождения границы
от точки	до точки	
1	2	3
4305	4306	-
4306	4307	-
4307	4308	-
4308	4309	-
4309	4310	-
4310	4311	-
4311	4312	-
4312	4313	-
4313	4314	-
4314	4315	-
4315	4316	-
4316	4317	-
4317	4318	-
4318	4319	-
4319	4320	-
4320	4321	-



**Текстовое описание местоположения границ  
населенных пунктов, территориальных зон, особо охраняемых природных  
территорий, зон с особыми условиями использования территорий**

Прохождение границы		Описание прохождения границы
от точки	до точки	
1	2	3
4321	4322	-
4322	4323	-
4323	4324	-
4324	4325	-
4325	4326	-
4326	4327	-
4327	4328	-
4328	4329	-
4329	4330	-
4330	4331	-
4331	4332	-
4332	4333	-
4333	4334	-
4334	4335	-
4335	4336	-
4336	4337	-

**Текстовое описание местоположения границ  
населенных пунктов, территориальных зон, особо охраняемых природных  
территорий, зон с особыми условиями использования территорий**

Прохождение границы		Описание прохождения границы
от точки	до точки	
1	2	3
4337	4338	-
4338	4339	-
4339	4340	-
4340	4341	-
4341	4342	-
4342	4343	-
4343	4344	-
4344	4345	-
4345	4346	-
4346	4347	-
4347	4348	-
4348	4349	-
4349	4350	-
4350	4351	-
4351	4352	-
4352	4353	-

**Текстовое описание местоположения границ  
населенных пунктов, территориальных зон, особо охраняемых природных  
территорий, зон с особыми условиями использования территорий**

Прохождение границы		Описание прохождения границы
от точки	до точки	
1	2	3
4353	4354	-
4354	4355	-
4355	4356	-
4356	4357	-
4357	4358	-
4358	4359	-
4359	4360	-
4360	4361	-
4361	4362	-
4362	4363	-
4363	4364	-
4364	4365	-
4365	4366	-
4366	4367	-
4367	4368	-
4368	4369	-

**Текстовое описание местоположения границ  
населенных пунктов, территориальных зон, особо охраняемых природных  
территорий, зон с особыми условиями использования территорий**

Прохождение границы		Описание прохождения границы
от точки	до точки	
1	2	3
4369	4370	-
4370	4371	-
4371	4372	-
4372	4373	-
4373	4374	-
4374	4375	-
4375	4376	-
4376	4377	-
4377	4378	-
4378	4379	-
4379	4380	-
4380	4381	-
4381	4382	-
4382	4383	-
4383	4384	-
4384	4385	-

**Текстовое описание местоположения границ  
населенных пунктов, территориальных зон, особо охраняемых природных  
территорий, зон с особыми условиями использования территорий**

Прохождение границы		Описание прохождения границы
от точки	до точки	
1	2	3
4385	4386	-
4386	4387	-
4387	4388	-
4388	4389	-
4389	4390	-
4390	4391	-
4391	4392	-
4392	4393	-
4393	4394	-
4394	4395	-
4395	4396	-
4396	4397	-
4397	4398	-
4398	3654	-
4399	4400	-
4400	4401	-

**Текстовое описание местоположения границ  
населенных пунктов, территориальных зон, особо охраняемых природных  
территорий, зон с особыми условиями использования территорий**

Прохождение границы		Описание прохождения границы
от точки	до точки	
1	2	3
4401	4402	-
4402	4403	-
4403	4404	-
4404	4405	-
4405	4406	-
4406	4407	-
4407	4408	-
4408	4409	-
4409	4410	-
4410	4411	-
4411	4412	-
4412	4413	-
4413	4414	-
4414	4415	-
4415	4416	-
4416	4417	-

**Текстовое описание местоположения границ  
населенных пунктов, территориальных зон, особо охраняемых природных  
территорий, зон с особыми условиями использования территорий**

Прохождение границы		Описание прохождения границы
от точки	до точки	
1	2	3
4417	4418	-
4418	4419	-
4419	4420	-
4420	4421	-
4421	4422	-
4422	4423	-
4423	4424	-
4424	4425	-
4425	4426	-
4426	4427	-
4427	4428	-
4428	4429	-
4429	4399	-
4430	4431	-
4431	4432	-
4432	4433	-

**Текстовое описание местоположения границ  
населенных пунктов, территориальных зон, особо охраняемых природных  
территорий, зон с особыми условиями использования территорий**

Прохождение границы		Описание прохождения границы
от точки	до точки	
1	2	3
4433	4434	-
4434	4435	-
4435	4436	-
4436	4437	-
4437	4438	-
4438	4439	-
4439	4440	-
4440	4441	-
4441	4442	-
4442	4443	-
4443	4444	-
4444	4445	-
4445	4446	-
4446	4447	-
4447	4448	-
4448	4449	-



**Текстовое описание местоположения границ  
населенных пунктов, территориальных зон, особо охраняемых природных  
территорий, зон с особыми условиями использования территорий**

Прохождение границы		Описание прохождения границы
от точки	до точки	
1	2	3
4449	4450	-
4450	4451	-
4451	4452	-
4452	4453	-
4453	4454	-
4454	4455	-
4455	4456	-
4456	4457	-
4457	4458	-
4458	4459	-
4459	4460	-
4460	4461	-
4461	4462	-
4462	4463	-
4463	4464	-
4464	4465	-

**Текстовое описание местоположения границ  
населенных пунктов, территориальных зон, особо охраняемых природных  
территорий, зон с особыми условиями использования территорий**

Прохождение границы		Описание прохождения границы
от точки	до точки	
1	2	3
4465	4466	-
4466	4467	-
4467	4468	-
4468	4469	-
4469	4470	-
4470	4471	-
4471	4472	-
4472	4473	-
4473	4474	-
4474	4430	-
4475	4476	-
4476	4477	-
4477	4478	-
4478	4479	-
4479	4480	-
4480	4481	-

**Текстовое описание местоположения границ  
населенных пунктов, территориальных зон, особо охраняемых природных  
территорий, зон с особыми условиями использования территорий**

Прохождение границы		Описание прохождения границы
от точки	до точки	
1	2	3
4481	4482	-
4482	4483	-
4483	4484	-
4484	4485	-
4485	4486	-
4486	4487	-
4487	4488	-
4488	4489	-
4489	4490	-
4490	4491	-
4491	4492	-
4492	4493	-
4493	4494	-
4494	4495	-
4495	4496	-
4496	4497	-

**Текстовое описание местоположения границ  
населенных пунктов, территориальных зон, особо охраняемых природных  
территорий, зон с особыми условиями использования территорий**

Прохождение границы		Описание прохождения границы
от точки	до точки	
1	2	3
4497	4498	-
4498	4499	-
4499	4475	-
4500	4501	-
4501	4502	-
4502	4503	-
4503	4504	-
4504	4505	-
4505	4506	-
4506	4507	-
4507	4508	-
4508	4509	-
4509	4510	-
4510	4511	-
4511	4512	-
4512	4513	-

**Текстовое описание местоположения границ  
населенных пунктов, территориальных зон, особо охраняемых природных  
территорий, зон с особыми условиями использования территорий**

Прохождение границы		Описание прохождения границы
от точки	до точки	
1	2	3
4513	4514	-
4514	4515	-
4515	4516	-
4516	4517	-
4517	4518	-
4518	4519	-
4519	4520	-
4520	4521	-
4521	4522	-
4522	4523	-
4523	4524	-
4524	4525	-
4525	4526	-
4526	4527	-
4527	4528	-
4528	4529	-

**Текстовое описание местоположения границ  
населенных пунктов, территориальных зон, особо охраняемых природных  
территорий, зон с особыми условиями использования территорий**

Прохождение границы		Описание прохождения границы
от точки	до точки	
1	2	3
4529	4530	-
4530	4531	-
4531	4532	-
4532	4533	-
4533	4534	-
4534	4535	-
4535	4536	-
4536	4537	-
4537	4538	-
4538	4539	-
4539	4540	-
4540	4541	-
4541	4542	-
4542	4543	-
4543	4544	-
4544	4545	-

**Текстовое описание местоположения границ  
населенных пунктов, территориальных зон, особо охраняемых природных  
территорий, зон с особыми условиями использования территорий**

Прохождение границы		Описание прохождения границы
от точки	до точки	
1	2	3
4545	4546	-
4546	4547	-
4547	4548	-
4548	4549	-
4549	4550	-
4550	4551	-
4551	4552	-
4552	4553	-
4553	4554	-
4554	4555	-
4555	4556	-
4556	4557	-
4557	4558	-
4558	4559	-
4559	4560	-
4560	4561	-

**Текстовое описание местоположения границ  
населенных пунктов, территориальных зон, особо охраняемых природных  
территорий, зон с особыми условиями использования территорий**

Прохождение границы		Описание прохождения границы
от точки	до точки	
1	2	3
4561	4562	-
4562	4563	-
4563	4564	-
4564	4565	-
4565	4566	-
4566	4567	-
4567	4568	-
4568	4569	-
4569	4500	-
4570	4571	-
4571	4572	-
4572	4573	-
4573	4574	-
4574	4575	-
4575	4576	-
4576	4577	-



**Текстовое описание местоположения границ  
населенных пунктов, территориальных зон, особо охраняемых природных  
территорий, зон с особыми условиями использования территорий**

Прохождение границы		Описание прохождения границы
от точки	до точки	
1	2	3
4577	4578	-
4578	4579	-
4579	4570	-
4580	4581	-
4581	4582	-
4582	4583	-
4583	4584	-
4584	4585	-
4585	4586	-
4586	4587	-
4587	4588	-
4588	4589	-
4589	4590	-
4590	4591	-
4591	4592	-
4592	4593	-

**Текстовое описание местоположения границ  
населенных пунктов, территориальных зон, особо охраняемых природных  
территорий, зон с особыми условиями использования территорий**

Прохождение границы		Описание прохождения границы
от точки	до точки	
1	2	3
4593	4594	-
4594	4595	-
4595	4596	-
4596	4597	-
4597	4598	-
4598	4599	-
4599	4600	-
4600	4601	-
4601	4602	-
4602	4603	-
4603	4604	-
4604	4605	-
4605	4606	-
4606	4607	-
4607	4608	-
4608	4609	-

**Текстовое описание местоположения границ  
населенных пунктов, территориальных зон, особо охраняемых природных  
территорий, зон с особыми условиями использования территорий**

Прохождение границы		Описание прохождения границы
от точки	до точки	
1	2	3
4609	4610	-
4610	4611	-
4611	4612	-
4612	4613	-
4613	4614	-
4614	4615	-
4615	4616	-
4616	4617	-
4617	4618	-
4618	4619	-
4619	4620	-
4620	4621	-
4621	4622	-
4622	4623	-
4623	4624	-
4624	4625	-

**Текстовое описание местоположения границ  
населенных пунктов, территориальных зон, особо охраняемых природных  
территорий, зон с особыми условиями использования территорий**

Прохождение границы		Описание прохождения границы
от точки	до точки	
1	2	3
4625	4626	-
4626	4627	-
4627	4628	-
4628	4629	-
4629	4630	-
4630	4631	-
4631	4632	-
4632	4633	-
4633	4634	-
4634	4635	-
4635	4636	-
4636	4637	-
4637	4638	-
4638	4639	-
4639	4640	-
4640	4641	-

**Текстовое описание местоположения границ  
населенных пунктов, территориальных зон, особо охраняемых природных  
территорий, зон с особыми условиями использования территорий**

Прохождение границы		Описание прохождения границы
от точки	до точки	
1	2	3
4641	4642	-
4642	4643	-
4643	4644	-
4644	4645	-
4645	4646	-
4646	4647	-
4647	4648	-
4648	4649	-
4649	4650	-
4650	4651	-
4651	4652	-
4652	4653	-
4653	4654	-
4654	4655	-
4655	4656	-
4656	4657	-

**Текстовое описание местоположения границ  
населенных пунктов, территориальных зон, особо охраняемых природных  
территорий, зон с особыми условиями использования территорий**

Прохождение границы		Описание прохождения границы
от точки	до точки	
1	2	3
4657	4658	-
4658	4659	-
4659	4660	-
4660	4661	-
4661	4662	-
4662	4663	-
4663	4664	-
4664	4665	-
4665	4666	-
4666	4667	-
4667	4668	-
4668	4669	-
4669	4670	-
4670	4671	-
4671	4672	-
4672	4673	-

**Текстовое описание местоположения границ  
населенных пунктов, территориальных зон, особо охраняемых природных  
территорий, зон с особыми условиями использования территорий**

Прохождение границы		Описание прохождения границы
от точки	до точки	
1	2	3
4673	4674	-
4674	4675	-
4675	4676	-
4676	4677	-
4677	4678	-
4678	4679	-
4679	4680	-
4680	4681	-
4681	4682	-
4682	4683	-
4683	4684	-
4684	4685	-
4685	4686	-
4686	4687	-
4687	4688	-
4688	4689	-

**Текстовое описание местоположения границ  
населенных пунктов, территориальных зон, особо охраняемых природных  
территорий, зон с особыми условиями использования территорий**

Прохождение границы		Описание прохождения границы
от точки	до точки	
1	2	3
4689	4690	-
4690	4691	-
4691	4692	-
4692	4580	-







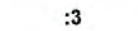




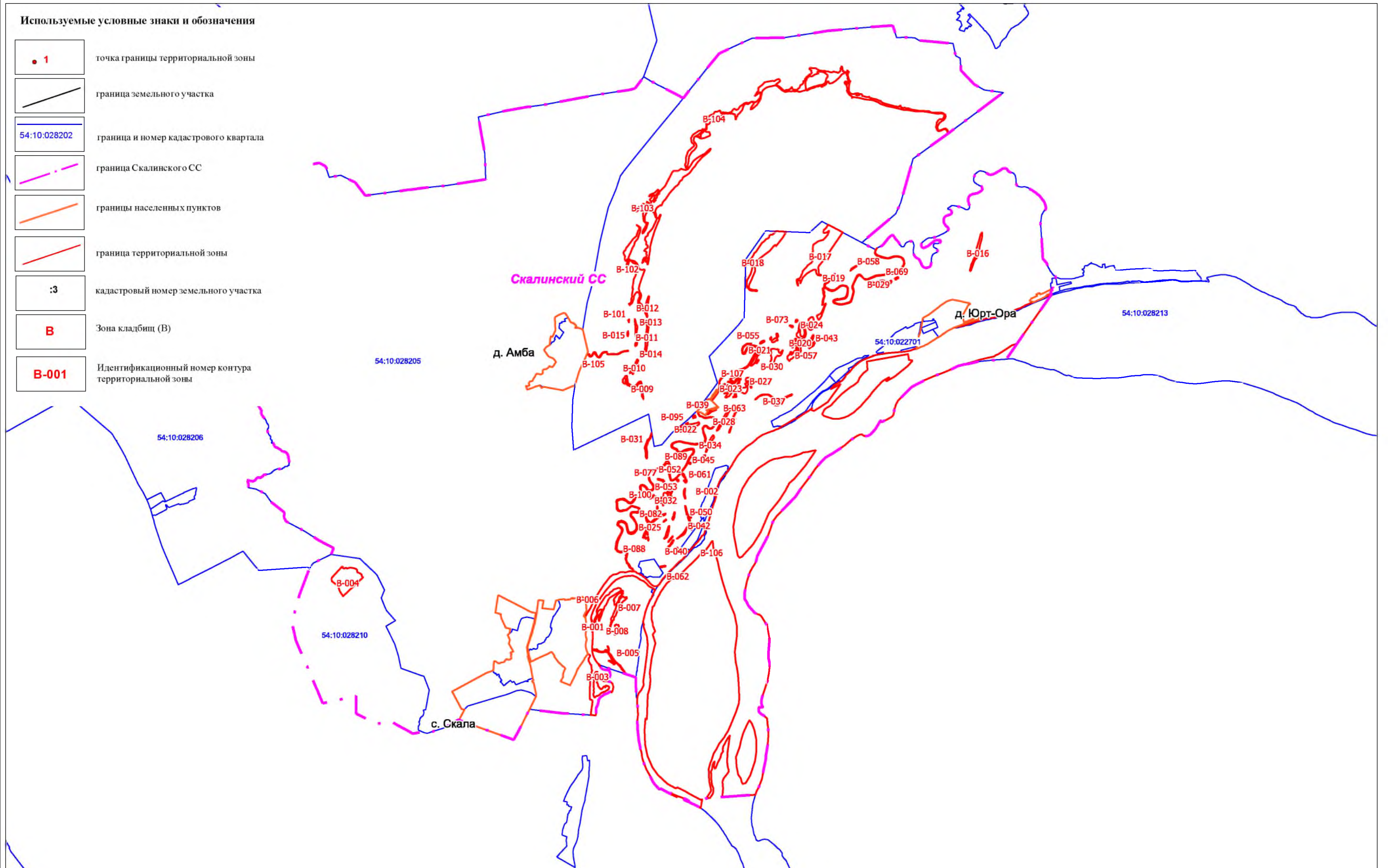
# Описание местоположения границ

Зона акватории (В)

План границ объекта землеустройства

## Используемые условные знаки и обозначения

	точка границы территориальной зоны
	граница земельного участка
	граница и номер кадастрового квартала
	граница Скалинского СС
	границы населенных пунктов
	граница территориальной зоны
	кадастровый номер земельного участка
	Зона кладбищ (В)
	Идентификационный номер контура территориальной зоны



Масштаб 1:80000

# ОПИСАНИЕ МЕСТОПОЛОЖЕНИЯ ГРАНИЦ

## Зона акваторий в границах земель населенных пунктов (нВ)

(наименование объекта, местоположение границ которого описано (далее - объект))

### Раздел 1

#### Сведения об объекте

№ п/п	Характеристики объекта	Описание характеристик
1	2	3
1.	Местоположение объекта	Новосибирская область, район Колыванский, сельсовет Скалинский
2.	Площадь объекта +/- величина погрешности определения площади (Р +/- Дельта Р)	59811 +/- 171 м <sup>2</sup>
3.	Иные характеристики объекта	<u>Основные виды РИ (код вида РИ):</u> - Водные объекты (11.0)  <u>Условно разрешенные виды разрешенного использования (код вида РИ):</u> Не устанавливается  <u>Вспомогательные виды РИ (код вида РИ):</u> Не устанавливается  S min – не устанавливается, S max – не устанавливается; Отступ min – не устанавливается; Этаж min - не устанавливается, Этаж max - не устанавливается; Процент застройки min – не устанавливается,  Процент застройки max – не устанавливается.

**Раздел 2****Сведения о местоположении границ объекта**

1. Система координат МСК НСО, зона 4

2. Сведения о характерных точках границ объекта

Обозначение характерных точек границ	Координаты, м		Метод определения координат характерной точки	Средняя квадратическая погрешность положения характерной точки (Mt), м	Описание обозначения точки на местности (при наличии)
	X	Y			
1	2	3	4	5	6
нВ-001					
1	526251.55	4188062.45	Картометрический метод	0.2	-
2	526250.45	4188066.10	Картометрический метод	0.2	-
3	526242.65	4188072.85	Картометрический метод	0.2	-
4	526228.75	4188086.95	Картометрический метод	0.2	-
5	526218.35	4188097.75	Картометрический метод	0.2	-
6	526208.05	4188099.10	Картометрический метод	0.2	-
7	526202.15	4188103.65	Картометрический метод	0.2	-
8	526198.40	4188090.85	Картометрический метод	0.2	-
9	526196.35	4188072.45	Картометрический метод	0.2	-
10	526202.85	4188071.20	Картометрический метод	0.2	-
11	526206.80	4188061.85	Картометрический метод	0.2	-
12	526221.20	4188058.20	Картометрический метод	0.2	-
13	526234.60	4188050.00	Картометрический метод	0.2	-
14	526238.10	4188044.30	Картометрический метод	0.2	-
15	526244.70	4188045.05	Картометрический метод	0.2	-
16	526245.30	4188050.40	Картометрический метод	0.2	-

2. Сведения о характерных точках границ объекта					
Обозначение характерных точек части границы	Координаты, м		Метод определения координат характерной точки	Средняя квадратическая погрешность положения характерной точки (M <sub>t</sub> ), м	Описание обозначения точки на местности (при наличии)
	X	Y			
1	2	3	4	5	6
17	526246.35	4188053.40	Картометрический метод	0.2	-
18	526249.75	4188054.30	Картометрический метод	0.2	-
1	526251.55	4188062.45	Картометрический метод	0.2	-
нВ-002					
19	533560.95	4189568.70	Картометрический метод	0.2	-
20	533557.00	4189580.60	Картометрический метод	0.2	-
21	533556.90	4189582.65	Картометрический метод	0.2	-
22	533537.10	4189589.55	Картометрический метод	0.2	-
23	533533.85	4189581.65	Картометрический метод	0.2	-
24	533535.30	4189569.25	Картометрический метод	0.2	-
25	533539.75	4189554.90	Картометрический метод	0.2	-
26	533536.85	4189533.95	Картометрический метод	0.2	-
27	533532.40	4189520.45	Картометрический метод	0.2	-
28	533521.60	4189496.85	Картометрический метод	0.2	-
29	533511.25	4189483.25	Картометрический метод	0.2	-
30	533492.55	4189467.00	Картометрический метод	0.2	-
31	533486.15	4189451.45	Картометрический метод	0.2	-
32	533479.75	4189431.40	Картометрический метод	0.2	-
33	533478.30	4189413.00	Картометрический метод	0.2	-
34	533490.65	4189399.30	Картометрический метод	0.2	-
35	533504.45	4189390.60	Картометрический метод	0.2	-
36	533520.25	4189386.90	Картометрический метод	0.2	-
37	533533.05	4189385.15	Картометрический метод	0.2	-
38	533540.45	4189376.35	Картометрический метод	0.2	-
39	533540.45	4189360.40	Картометрический метод	0.2	-
40	533529.15	4189351.75	Картометрический метод	0.2	-

2. Сведения о характерных точках границ объекта					
Обозначение характерных точек части границы	Координаты, м		Метод определения координат характерной точки	Средняя квадратическая погрешность положения характерной точки (Mt), м	Описание обозначения точки на местности (при наличии)
	X	Y			
1	2	3	4	5	6
41	533518.80	4189338.60	Картометрический метод	0.2	-
42	533507.95	4189328.00	Картометрический метод	0.2	-
43	533495.65	4189322.30	Картометрический метод	0.2	-
44	533478.90	4189323.95	Картометрический метод	0.2	-
45	533462.15	4189317.70	Картометрический метод	0.2	-
46	533444.90	4189306.45	Картометрический метод	0.2	-
47	533437.05	4189294.35	Картометрический метод	0.2	-
48	533431.65	4189283.30	Картометрический метод	0.2	-
49	533429.20	4189265.85	Картометрический метод	0.2	-
50	533436.10	4189246.10	Картометрический метод	0.2	-
51	533451.90	4189236.90	Картометрический метод	0.2	-
52	533470.65	4189223.35	Картометрический метод	0.2	-
53	533480.50	4189209.10	Картометрический метод	0.2	-
54	533482.50	4189192.70	Картометрический метод	0.2	-
55	533481.00	4189177.75	Картометрический метод	0.2	-
56	533473.65	4189163.70	Картометрический метод	0.2	-
57	533461.35	4189153.00	Картометрический метод	0.2	-
58	533437.70	4189139.65	Картометрический метод	0.2	-
59	533422.40	4189129.45	Картометрический метод	0.2	-
60	533412.60	4189115.80	Картометрический метод	0.2	-
61	533397.80	4189103.10	Картометрический метод	0.2	-
62	533380.10	4189093.35	Картометрический метод	0.2	-
63	533360.85	4189087.50	Картометрический метод	0.2	-
64	533354.95	4189079.45	Картометрический метод	0.2	-
65	533351.70	4189076.35	Картометрический метод	0.2	-
66	533355.40	4189070.60	Картометрический метод	0.2	-

2. Сведения о характерных точках границ объекта					
Обозначение характерных точек части границы	Координаты, м		Метод определения координат характерной точки	Средняя квадратическая погрешность положения характерной точки (Mt), м	Описание обозначения точки на местности (при наличии)
	X	Y			
1	2	3	4	5	6
67	533359.85	4189067.25	Картометрический метод	0.2	-
68	533362.85	4189068.15	Картометрический метод	0.2	-
69	533374.70	4189070.85	Картометрический метод	0.2	-
70	533391.90	4189086.10	Картометрический метод	0.2	-
71	533408.15	4189100.80	Картометрический метод	0.2	-
72	533421.45	4189121.45	Картометрический метод	0.2	-
73	533441.65	4189135.25	Картометрический метод	0.2	-
74	533466.25	4189145.15	Картометрический метод	0.2	-
75	533477.60	4189153.80	Картометрический метод	0.2	-
76	533485.00	4189166.40	Картометрический метод	0.2	-
77	533487.45	4189179.35	Картометрический метод	0.2	-
78	533489.40	4189194.80	Картометрический метод	0.2	-
79	533486.90	4189206.70	Картометрический метод	0.2	-
80	533481.95	4189224.05	Картометрический метод	0.2	-
81	533470.60	4189231.30	Картометрический метод	0.2	-
82	533455.80	4189241.95	Картометрический метод	0.2	-
83	533444.50	4189249.70	Картометрический метод	0.2	-
84	533436.55	4189268.95	Картометрический метод	0.2	-
85	533440.00	4189281.95	Картометрический метод	0.2	-
86	533451.35	4189299.10	Картометрический метод	0.2	-
87	533464.15	4189308.75	Картометрический метод	0.2	-
88	533485.30	4189312.65	Картометрический метод	0.2	-
89	533503.05	4189312.95	Картометрический метод	0.2	-
90	533515.85	4189321.15	Картометрический метод	0.2	-
91	533526.20	4189333.80	Картометрический метод	0.2	-
92	533537.05	4189343.45	Картометрический метод	0.2	-

2. Сведения о характерных точках границ объекта					
Обозначение характерных точек части границы	Координаты, м		Метод определения координат характерной точки	Средняя квадратическая погрешность положения характерной точки (M <sub>t</sub> ), м	Описание обозначения точки на местности (при наличии)
	X	Y			
1	2	3	4	5	6
93	533549.35	4189359.10	Картометрический метод	0.2	-
94	533550.30	4189370.55	Картометрический метод	0.2	-
95	533547.35	4189383.90	Картометрический метод	0.2	-
96	533538.95	4189393.70	Картометрический метод	0.2	-
97	533525.15	4189399.90	Картометрический метод	0.2	-
98	533507.90	4189405.10	Картометрический метод	0.2	-
99	533498.50	4189410.40	Картометрический метод	0.2	-
100	533494.55	4189421.75	Картометрический метод	0.2	-
101	533496.50	4189437.20	Картометрический метод	0.2	-
102	533502.45	4189448.75	Картометрический метод	0.2	-
103	533511.30	4189463.85	Картометрический метод	0.2	-
104	533521.15	4189476.45	Картометрический метод	0.2	-
105	533529.00	4189489.05	Картометрический метод	0.2	-
106	533538.85	4189507.60	Картометрический метод	0.2	-
107	533547.20	4189525.20	Картометрический метод	0.2	-
108	533556.05	4189539.75	Картометрический метод	0.2	-
109	533560.95	4189559.25	Картометрический метод	0.2	-
19	533560.95	4189568.70	Картометрический метод	0.2	-
нВ-003					
110	533349.55	4189060.95	Картометрический метод	0.2	-
111	533338.70	4189071.20	Картометрический метод	0.2	-
112	533336.00	4189068.75	Картометрический метод	0.2	-
113	533322.45	4189056.45	Картометрический метод	0.2	-
114	533313.60	4189048.35	Картометрический метод	0.2	-
115	533309.15	4189037.80	Картометрический метод	0.2	-
116	533300.80	4189024.70	Картометрический метод	0.2	-

2. Сведения о характерных точках границ объекта					
Обозначение характерных точек части границы	Координаты, м		Метод определения координат характерной точки	Средняя квадратическая погрешность положения характерной точки (Мт), м	Описание обозначения точки на местности (при наличии)
	X	Y			
1	2	3	4	5	6
117	533263.85	4189002.15	Картометрический метод	0.2	-
118	533245.60	4188997.85	Картометрический метод	0.2	-
119	533231.85	4188992.60	Картометрический метод	0.2	-
120	533186.55	4188941.55	Картометрический метод	0.2	-
121	533181.15	4188926.00	Картометрический метод	0.2	-
122	533180.65	4188917.55	Картометрический метод	0.2	-
123	533187.55	4188904.25	Картометрический метод	0.2	-
124	533193.50	4188891.95	Картометрический метод	0.2	-
125	533193.50	4188886.45	Картометрический метод	0.2	-
126	533184.65	4188868.40	Картометрический метод	0.2	-
127	533180.20	4188854.85	Картометрический метод	0.2	-
128	533177.75	4188842.40	Картометрический метод	0.2	-
129	533182.75	4188817.60	Картометрический метод	0.2	-
130	533185.20	4188800.25	Картометрический метод	0.2	-
131	533177.85	4188781.70	Картометрический метод	0.2	-
132	533170.45	4188770.65	Картометрический метод	0.2	-
133	533159.60	4188762.45	Картометрический метод	0.2	-
134	533145.80	4188760.25	Картометрический метод	0.2	-
135	533127.60	4188763.85	Картометрический метод	0.2	-
136	533116.25	4188766.15	Картометрический метод	0.2	-
137	533103.95	4188762.45	Картометрический метод	0.2	-
138	533086.70	4188757.15	Картометрический метод	0.2	-
139	533080.30	4188748.60	Картометрический метод	0.2	-
140	533072.40	4188730.50	Картометрический метод	0.2	-
141	533072.79	4188717.10	Картометрический метод	0.2	-
142	533077.00	4188726.58	Картометрический метод	0.2	-



2. Сведения о характерных точках границ объекта					
Обозначение характерных точек части границы	Координаты, м		Метод определения координат характерной точки	Средняя квадратическая погрешность положения характерной точки (M <sub>t</sub> ), м	Описание обозначения точки на местности (при наличии)
	X	Y			
1	2	3	4	5	6
143	533078.30	4188736.10	Картометрический метод	0.2	-
144	533087.20	4188751.20	Картометрический метод	0.2	-
145	533099.95	4188757.06	Картометрический метод	0.2	-
146	533115.25	4188761.15	Картометрический метод	0.2	-
147	533131.05	4188757.45	Картометрический метод	0.2	-
148	533145.35	4188755.25	Картометрический метод	0.2	-
149	533160.10	4188756.50	Картометрический метод	0.2	-
150	533172.45	4188765.70	Картометрический метод	0.2	-
151	533182.30	4188777.30	Картометрический метод	0.2	-
152	533189.15	4188797.85	Картометрический метод	0.2	-
153	533188.15	4188814.25	Картометрический метод	0.2	-
154	533184.70	4188829.60	Картометрический метод	0.2	-
155	533183.70	4188843.00	Картометрический метод	0.2	-
156	533188.60	4188861.00	Картометрический метод	0.2	-
157	533195.50	4188877.05	Картометрический метод	0.2	-
158	533199.40	4188889.55	Картометрический метод	0.2	-
159	533194.95	4188901.40	Картометрический метод	0.2	-
160	533185.10	4188918.15	Картометрический метод	0.2	-
161	533190.00	4188936.15	Картометрический метод	0.2	-
162	533201.30	4188948.30	Картометрический метод	0.2	-
163	533218.05	4188968.50	Картометрический метод	0.2	-
164	533222.00	4188974.05	Картометрический метод	0.2	-
165	533234.80	4188988.20	Картометрический метод	0.2	-
166	533246.60	4188992.90	Картометрический метод	0.2	-
167	533256.65	4188994.20	Картометрический метод	0.2	-
168	533260.24	4188997.77	Картометрический метод	0.2	-

2. Сведения о характерных точках границ объекта					
Обозначение характерных точек части границы	Координаты, м		Метод определения координат характерной точки	Средняя квадратическая погрешность положения характерной точки (M <sub>t</sub> ), м	Описание обозначения точки на местности (при наличии)
	X	Y			
1	2	3	4	5	6
169	533307.26	4189024.73	Картометрический метод	0.2	-
170	533308.85	4189025.90	Картометрический метод	0.2	-
171	533316.55	4189040.45	Картометрический метод	0.2	-
172	533326.90	4189047.10	Картометрический метод	0.2	-
173	533339.20	4189052.80	Картометрический метод	0.2	-
174	533345.25	4189057.55	Картометрический метод	0.2	-
110	533349.55	4189060.95	Картометрический метод	0.2	-
нВ-004					
175	532355.85	4192599.35	Картометрический метод	0.2	-
176	532353.60	4192610.65	Картометрический метод	0.2	-
177	532319.35	4192595.85	Картометрический метод	0.2	-
178	532311.55	4192575.60	Картометрический метод	0.2	-
179	532319.35	4192573.25	Картометрический метод	0.2	-
180	532342.70	4192584.15	Картометрический метод	0.2	-
175	532355.85	4192599.35	Картометрический метод	0.2	-
нВ-005					
181	533570.75	4189614.65	Картометрический метод	0.2	-
182	533567.80	4189626.05	Картометрический метод	0.2	-
183	533559.90	4189633.85	Картометрический метод	0.2	-
184	533550.05	4189636.15	Картометрический метод	0.2	-
185	533544.60	4189657.95	Картометрический метод	0.2	-
186	533535.70	4189662.25	Картометрический метод	0.2	-
187	533526.85	4189674.55	Картометрический метод	0.2	-
188	533517.45	4189686.30	Картометрический метод	0.2	-
189	533511.50	4189703.60	Картометрический метод	0.2	-
190	533514.95	4189718.10	Картометрический метод	0.2	-

2. Сведения о характерных точках границ объекта					
Обозначение характерных точек части границы	Координаты, м		Метод определения координат характерной точки	Средняя квадратическая погрешность положения характерной точки (M <sub>t</sub> ), м	Описание обозначения точки на местности (при наличии)
	X	Y			
1	2	3	4	5	6
191	533525.30	4189723.75	Картометрический метод	0.2	-
192	533536.65	4189728.95	Картометрический метод	0.2	-
193	533542.55	4189739.00	Картометрический метод	0.2	-
194	533540.55	4189748.40	Картометрический метод	0.2	-
195	533537.60	4189757.80	Картометрический метод	0.2	-
196	533531.15	4189769.15	Картометрический метод	0.2	-
197	533531.02	4189770.85	Картометрический метод	0.2	-
198	533519.16	4189765.36	Картометрический метод	0.2	-
199	533519.85	4189762.45	Картометрический метод	0.2	-
200	533526.25	4189755.60	Картометрический метод	0.2	-
201	533530.70	4189745.75	Картометрический метод	0.2	-
202	533530.70	4189736.80	Картометрический метод	0.2	-
203	533523.80	4189730.20	Картометрический метод	0.2	-
204	533504.10	4189725.35	Картометрический метод	0.2	-
205	533497.70	4189717.30	Картометрический метод	0.2	-
206	533494.75	4189705.30	Картометрический метод	0.2	-
207	533498.25	4189687.95	Картометрический метод	0.2	-
208	533501.20	4189677.05	Картометрический метод	0.2	-
209	533501.70	4189663.65	Картометрический метод	0.2	-
210	533507.15	4189652.80	Картометрический метод	0.2	-
211	533507.65	4189638.35	Картометрический метод	0.2	-
212	533503.70	4189626.85	Картометрический метод	0.2	-
213	533511.60	4189625.50	Картометрический метод	0.2	-
214	533516.50	4189635.05	Картометрический метод	0.2	-
215	533517.00	4189644.50	Картометрический метод	0.2	-
216	533514.05	4189661.35	Картометрический метод	0.2	-

2. Сведения о характерных точках границ объекта					
Обозначение характерных точек части границы	Координаты, м		Метод определения координат характерной точки	Средняя квадратическая погрешность положения характерной точки (M <sub>t</sub> ), м	Описание обозначения точки на местности (при наличии)
	X	Y			
1	2	3	4	5	6
217	533517.00	4189670.85	Картометрический метод	0.2	-
218	533525.35	4189667.05	Картометрический метод	0.2	-
219	533531.80	4189659.20	Картометрический метод	0.2	-
220	533537.20	4189649.85	Картометрический метод	0.2	-
221	533539.70	4189641.95	Картометрический метод	0.2	-
222	533539.70	4189634.50	Картометрический метод	0.2	-
223	533541.65	4189631.05	Картометрический метод	0.2	-
224	533537.25	4189621.00	Картометрический метод	0.2	-
225	533536.75	4189614.05	Картометрический метод	0.2	-
226	533539.70	4189605.65	Картометрический метод	0.2	-
227	533557.95	4189598.50	Картометрический метод	0.2	-
228	533569.80	4189605.20	Картометрический метод	0.2	-
181	533570.75	4189614.65	Картометрический метод	0.2	-
нВ-006					
229	527479.63	4189734.37	Картометрический метод	0.2	-
230	527370.50	4189749.60	Картометрический метод	0.2	-
231	527332.90	4189750.62	Картометрический метод	0.2	-
232	527324.65	4189747.34	Картометрический метод	0.2	-
233	527198.99	4189741.79	Картометрический метод	0.2	-
234	527171.63	4189749.39	Картометрический метод	0.2	-
235	527098.39	4189741.19	Картометрический метод	0.2	-
236	527060.47	4189742.53	Картометрический метод	0.2	-
237	527012.35	4189751.13	Картометрический метод	0.2	-
238	526983.55	4189762.06	Картометрический метод	0.2	-
239	526982.68	4189762.37	Картометрический метод	0.2	-
240	526948.71	4189760.74	Картометрический метод	0.2	-

2. Сведения о характерных точках границ объекта					
Обозначение характерных точек части границы	Координаты, м		Метод определения координат характерной точки	Средняя квадратическая погрешность положения характерной точки (M <sub>t</sub> ), м	Описание обозначения точки на местности (при наличии)
	X	Y			
1	2	3	4	5	6
241	526926.81	4189754.95	Картометрический метод	0.2	-
242	526918.69	4189752.81	Картометрический метод	0.2	-
243	526905.94	4189749.44	Картометрический метод	0.2	-
244	526892.53	4189747.82	Картометрический метод	0.2	-
245	526871.92	4189745.33	Картометрический метод	0.2	-
246	526857.98	4189743.66	Картометрический метод	0.2	-
247	526843.41	4189743.66	Картометрический метод	0.2	-
248	526798.29	4189743.68	Картометрический метод	0.2	-
249	526733.35	4189759.56	Картометрический метод	0.2	-
250	526682.92	4189776.74	Картометрический метод	0.2	-
251	526649.43	4189788.54	Картометрический метод	0.2	-
252	526627.85	4189796.15	Картометрический метод	0.2	-
253	526617.53	4189783.81	Картометрический метод	0.2	-
254	526615.42	4189781.28	Картометрический метод	0.2	-
255	526612.70	4189778.00	Картометрический метод	0.2	-
256	526591.65	4189757.95	Картометрический метод	0.2	-
257	526603.00	4189768.75	Картометрический метод	0.2	-
258	526611.25	4189765.25	Картометрический метод	0.2	-
259	526640.85	4189731.60	Картометрический метод	0.2	-
260	526691.75	4189721.30	Картометрический метод	0.2	-
261	526732.65	4189720.45	Картометрический метод	0.2	-
262	526776.95	4189727.85	Картометрический метод	0.2	-
263	526844.10	4189729.50	Картометрический метод	0.2	-
264	526927.20	4189731.75	Картометрический метод	0.2	-
265	527009.65	4189731.15	Картометрический метод	0.2	-
266	527043.85	4189724.55	Картометрический метод	0.2	-

2. Сведения о характерных точках границ объекта					
Обозначение характерных точек части границы	Координаты, м		Метод определения координат характерной точки	Средняя квадратическая погрешность положения характерной точки (Mt), м	Описание обозначения точки на местности (при наличии)
	X	Y			
1	2	3	4	5	6
267	527095.05	4189722.40	Картометрический метод	0.2	-
268	527141.50	4189728.05	Картометрический метод	0.2	-
269	527160.70	4189726.20	Картометрический метод	0.2	-
270	527197.05	4189717.85	Картометрический метод	0.2	-
271	527278.75	4189722.55	Картометрический метод	0.2	-
272	527322.80	4189722.10	Картометрический метод	0.2	-
273	527335.65	4189718.05	Картометрический метод	0.2	-
274	527342.10	4189714.60	Картометрический метод	0.2	-
275	527356.20	4189720.45	Картометрический метод	0.2	-
276	527397.05	4189721.40	Картометрический метод	0.2	-
277	527432.90	4189726.50	Картометрический метод	0.2	-
229	527479.63	4189734.37	Картометрический метод	0.2	-
нВ-007					
278	532477.73	4192632.94	Картометрический метод	0.2	-
279	532468.61	4192642.69	Картометрический метод	0.2	-
280	532409.70	4192574.95	Картометрический метод	0.2	-
281	532326.55	4192471.90	Картометрический метод	0.2	-
282	532260.40	4192390.20	Картометрический метод	0.2	-
283	532235.80	4192361.95	Картометрический метод	0.2	-
284	532205.35	4192342.35	Картометрический метод	0.2	-
285	532209.35	4192327.00	Картометрический метод	0.2	-
286	532228.40	4192339.75	Картометрический метод	0.2	-
287	532264.40	4192375.80	Картометрический метод	0.2	-
288	532294.60	4192416.60	Картометрический метод	0.2	-
289	532380.60	4192522.60	Картометрический метод	0.2	-
290	532434.50	4192586.80	Картометрический метод	0.2	-

2. Сведения о характерных точках границ объекта					
Обозначение характерных точек части границы	Координаты, м		Метод определения координат характерной точки	Средняя квадратическая погрешность положения характерной точки (Mt), м	Описание обозначения точки на местности (при наличии)
	X	Y			
1	2	3	4	5	6
278	532477.73	4192632.94	Картометрический метод	0.2	-
нВ-008					
291	533990.09	4197964.14	Картометрический метод	0.2	-
292	533951.47	4197914.95	Картометрический метод	0.2	-
293	533945.34	4197900.19	Картометрический метод	0.2	-
294	533930.05	4197874.60	Картометрический метод	0.2	-
295	533917.47	4197852.82	Картометрический метод	0.2	-
296	533914.69	4197842.51	Картометрический метод	0.2	-
297	533885.42	4197799.04	Картометрический метод	0.2	-
298	533857.28	4197752.53	Картометрический метод	0.2	-
299	533785.21	4197639.22	Картометрический метод	0.2	-
300	533765.40	4197609.79	Картометрический метод	0.2	-
301	533752.96	4197574.15	Картометрический метод	0.2	-
302	533727.50	4197533.42	Картометрический метод	0.2	-
303	533711.66	4197496.64	Картометрический метод	0.2	-
304	533707.13	4197479.10	Картометрический метод	0.2	-
305	533699.21	4197453.07	Картометрический метод	0.2	-
306	533687.89	4197430.44	Картометрический метод	0.2	-
307	533665.83	4197384.62	Картометрический метод	0.2	-
308	533655.22	4197358.32	Картометрический метод	0.2	-
309	533678.38	4197364.72	Картометрический метод	0.2	-
310	533714.10	4197447.80	Картометрический метод	0.2	-
311	533785.60	4197586.25	Картометрический метод	0.2	-
312	533884.70	4197758.95	Картометрический метод	0.2	-
313	533953.45	4197874.50	Картометрический метод	0.2	-
291	533990.09	4197964.14	Картометрический метод	0.2	-

## 2. Сведения о характерных точках границ объекта

Обозначение характерных точек части границы	Координаты, м		Метод определения координат характерной точки	Средняя квадратическая погрешность положения характерной точки (Mt), м	Описание обозначения точки на местности (при наличии)
	X	Y			
1	2	3	4	5	6
нВ-009					
314	534148.83	4198237.13	Картометрический метод	0.2	-
315	534138.56	4198211.17	Картометрический метод	0.2	-
316	534123.39	4198176.17	Картометрический метод	0.2	-
317	534109.99	4198146.48	Картометрический метод	0.2	-
318	534090.77	4198111.37	Картометрический метод	0.2	-
319	534079.07	4198089.65	Картометрический метод	0.2	-
320	533991.82	4197966.57	Картометрический метод	0.2	-
321	534023.15	4197995.00	Картометрический метод	0.2	-
322	534081.25	4198079.50	Картометрический метод	0.2	-
323	534125.45	4198152.80	Картометрический метод	0.2	-
324	534140.05	4198187.85	Картометрический метод	0.2	-
314	534148.83	4198237.13	Картометрический метод	0.2	-



### Раздел 3

#### Сведения о местоположении измененных (уточненных) границ объекта

1. Система координат -

2. Сведения о характерных точках границ объекта

Обозначение характерных точек границ	Существующие координаты, м		Измененные (уточненные) координаты, м		Метод определения координат характерной точки	Средняя квадратическая погрешность положения характерной точки (Mt), м	Описание обозначения точки на местности (при наличии)
	X	Y	X	Y			
1	2	3	4	5	6	7	8
-	-	-	-	-	-	-	

**Текстовое описание местоположения границ  
населенных пунктов, территориальных зон, особо охраняемых природных  
территорий, зон с особыми условиями использования территорий**

Прохождение границы		Описание прохождения границы
от точки	до точки	
1	2	3
1	2	-
2	3	-
3	4	-
4	5	-
5	6	-
6	7	-
7	8	-
8	9	-
9	10	-
10	11	-
11	12	-
12	13	-
13	14	-
14	15	-
15	16	-
16	17	-

**Текстовое описание местоположения границ  
населенных пунктов, территориальных зон, особо охраняемых природных  
территорий, зон с особыми условиями использования территорий**

Прохождение границы		Описание прохождения границы
от точки	до точки	
1	2	3
17	18	-
18	1	-
19	20	-
20	21	-
21	22	-
22	23	-
23	24	-
24	25	-
25	26	-
26	27	-
27	28	-
28	29	-
29	30	-
30	31	-
31	32	-
32	33	-

**Текстовое описание местоположения границ  
населенных пунктов, территориальных зон, особо охраняемых природных  
территорий, зон с особыми условиями использования территорий**

Прохождение границы		Описание прохождения границы
от точки	до точки	
1	2	3
33	34	-
34	35	-
35	36	-
36	37	-
37	38	-
38	39	-
39	40	-
40	41	-
41	42	-
42	43	-
43	44	-
44	45	-
45	46	-
46	47	-
47	48	-
48	49	-

**Текстовое описание местоположения границ  
населенных пунктов, территориальных зон, особо охраняемых природных  
территорий, зон с особыми условиями использования территорий**

Прохождение границы		Описание прохождения границы
от точки	до точки	
1	2	3
49	50	-
50	51	-
51	52	-
52	53	-
53	54	-
54	55	-
55	56	-
56	57	-
57	58	-
58	59	-
59	60	-
60	61	-
61	62	-
62	63	-
63	64	-
64	65	-

**Текстовое описание местоположения границ  
населенных пунктов, территориальных зон, особо охраняемых природных  
территорий, зон с особыми условиями использования территорий**

Прохождение границы		Описание прохождения границы
от точки	до точки	
1	2	3
65	66	-
66	67	-
67	68	-
68	69	-
69	70	-
70	71	-
71	72	-
72	73	-
73	74	-
74	75	-
75	76	-
76	77	-
77	78	-
78	79	-
79	80	-
80	81	-

**Текстовое описание местоположения границ  
населенных пунктов, территориальных зон, особо охраняемых природных  
территорий, зон с особыми условиями использования территорий**

Прохождение границы		Описание прохождения границы
от точки	до точки	
1	2	3
81	82	-
82	83	-
83	84	-
84	85	-
85	86	-
86	87	-
87	88	-
88	89	-
89	90	-
90	91	-
91	92	-
92	93	-
93	94	-
94	95	-
95	96	-
96	97	-

**Текстовое описание местоположения границ  
населенных пунктов, территориальных зон, особо охраняемых природных  
территорий, зон с особыми условиями использования территорий**

Прохождение границы		Описание прохождения границы
от точки	до точки	
1	2	3
97	98	-
98	99	-
99	100	-
100	101	-
101	102	-
102	103	-
103	104	-
104	105	-
105	106	-
106	107	-
107	108	-
108	109	-
109	19	-
110	111	-
111	112	-
112	113	-



**Текстовое описание местоположения границ  
населенных пунктов, территориальных зон, особо охраняемых природных  
территорий, зон с особыми условиями использования территорий**

Прохождение границы		Описание прохождения границы
от точки	до точки	
1	2	3
113	114	-
114	115	-
115	116	-
116	117	-
117	118	-
118	119	-
119	120	-
120	121	-
121	122	-
122	123	-
123	124	-
124	125	-
125	126	-
126	127	-
127	128	-
128	129	-

**Текстовое описание местоположения границ  
населенных пунктов, территориальных зон, особо охраняемых природных  
территорий, зон с особыми условиями использования территорий**

Прохождение границы		Описание прохождения границы
от точки	до точки	
1	2	3
129	130	-
130	131	-
131	132	-
132	133	-
133	134	-
134	135	-
135	136	-
136	137	-
137	138	-
138	139	-
139	140	-
140	141	-
141	142	-
142	143	-
143	144	-
144	145	-

**Текстовое описание местоположения границ  
населенных пунктов, территориальных зон, особо охраняемых природных  
территорий, зон с особыми условиями использования территорий**

Прохождение границы		Описание прохождения границы
от точки	до точки	
1	2	3
145	146	-
146	147	-
147	148	-
148	149	-
149	150	-
150	151	-
151	152	-
152	153	-
153	154	-
154	155	-
155	156	-
156	157	-
157	158	-
158	159	-
159	160	-
160	161	-

**Текстовое описание местоположения границ  
населенных пунктов, территориальных зон, особо охраняемых природных  
территорий, зон с особыми условиями использования территорий**

Прохождение границы		Описание прохождения границы
от точки	до точки	
1	2	3
161	162	-
162	163	-
163	164	-
164	165	-
165	166	-
166	167	-
167	168	-
168	169	-
169	170	-
170	171	-
171	172	-
172	173	-
173	174	-
174	110	-
175	176	-
176	177	-

**Текстовое описание местоположения границ  
населенных пунктов, территориальных зон, особо охраняемых природных  
территорий, зон с особыми условиями использования территорий**

Прохождение границы		Описание прохождения границы
от точки	до точки	
1	2	3
177	178	-
178	179	-
179	180	-
180	175	-
181	182	-
182	183	-
183	184	-
184	185	-
185	186	-
186	187	-
187	188	-
188	189	-
189	190	-
190	191	-
191	192	-
192	193	-

**Текстовое описание местоположения границ  
населенных пунктов, территориальных зон, особо охраняемых природных  
территорий, зон с особыми условиями использования территорий**

Прохождение границы		Описание прохождения границы
от точки	до точки	
1	2	3
193	194	-
194	195	-
195	196	-
196	197	-
197	198	-
198	199	-
199	200	-
200	201	-
201	202	-
202	203	-
203	204	-
204	205	-
205	206	-
206	207	-
207	208	-
208	209	-

**Текстовое описание местоположения границ  
населенных пунктов, территориальных зон, особо охраняемых природных  
территорий, зон с особыми условиями использования территорий**

Прохождение границы		Описание прохождения границы
от точки	до точки	
1	2	3
209	210	-
210	211	-
211	212	-
212	213	-
213	214	-
214	215	-
215	216	-
216	217	-
217	218	-
218	219	-
219	220	-
220	221	-
221	222	-
222	223	-
223	224	-
224	225	-

**Текстовое описание местоположения границ  
населенных пунктов, территориальных зон, особо охраняемых природных  
территорий, зон с особыми условиями использования территорий**

Прохождение границы		Описание прохождения границы
от точки	до точки	
1	2	3
225	226	-
226	227	-
227	228	-
228	181	-
229	230	-
230	231	-
231	232	-
232	233	-
233	234	-
234	235	-
235	236	-
236	237	-
237	238	-
238	239	-
239	240	-
240	241	-



**Текстовое описание местоположения границ  
населенных пунктов, территориальных зон, особо охраняемых природных  
территорий, зон с особыми условиями использования территорий**

Прохождение границы		Описание прохождения границы
от точки	до точки	
1	2	3
241	242	-
242	243	-
243	244	-
244	245	-
245	246	-
246	247	-
247	248	-
248	249	-
249	250	-
250	251	-
251	252	-
252	253	-
253	254	-
254	255	-
255	256	-
256	257	-

**Текстовое описание местоположения границ  
населенных пунктов, территориальных зон, особо охраняемых природных  
территорий, зон с особыми условиями использования территорий**

Прохождение границы		Описание прохождения границы
от точки	до точки	
1	2	3
257	258	-
258	259	-
259	260	-
260	261	-
261	262	-
262	263	-
263	264	-
264	265	-
265	266	-
266	267	-
267	268	-
268	269	-
269	270	-
270	271	-
271	272	-
272	273	-

**Текстовое описание местоположения границ  
населенных пунктов, территориальных зон, особо охраняемых природных  
территорий, зон с особыми условиями использования территорий**

Прохождение границы		Описание прохождения границы
от точки	до точки	
1	2	3
273	274	-
274	275	-
275	276	-
276	277	-
277	229	-
278	279	-
279	280	-
280	281	-
281	282	-
282	283	-
283	284	-
284	285	-
285	286	-
286	287	-
287	288	-
288	289	-

**Текстовое описание местоположения границ  
населенных пунктов, территориальных зон, особо охраняемых природных  
территорий, зон с особыми условиями использования территорий**

Прохождение границы		Описание прохождения границы
от точки	до точки	
1	2	3
289	290	-
290	278	-
291	292	-
292	293	-
293	294	-
294	295	-
295	296	-
296	297	-
297	298	-
298	299	-
299	300	-
300	301	-
301	302	-
302	303	-
303	304	-
304	305	-

**Текстовое описание местоположения границ  
населенных пунктов, территориальных зон, особо охраняемых природных  
территорий, зон с особыми условиями использования территорий**

Прохождение границы		Описание прохождения границы
от точки	до точки	
1	2	3
305	306	-
306	307	-
307	308	-
308	309	-
309	310	-
310	311	-
311	312	-
312	313	-
313	291	-
314	315	-
315	316	-
316	317	-
317	318	-
318	319	-
319	320	-
320	321	-

**Текстовое описание местоположения границ  
населенных пунктов, территориальных зон, особо охраняемых природных  
территорий, зон с особыми условиями использования территорий**









Прохождение границы		Описание прохождения границы
от точки	до точки	
1	2	3
321	322	-
322	323	-
323	324	-
324	314	-

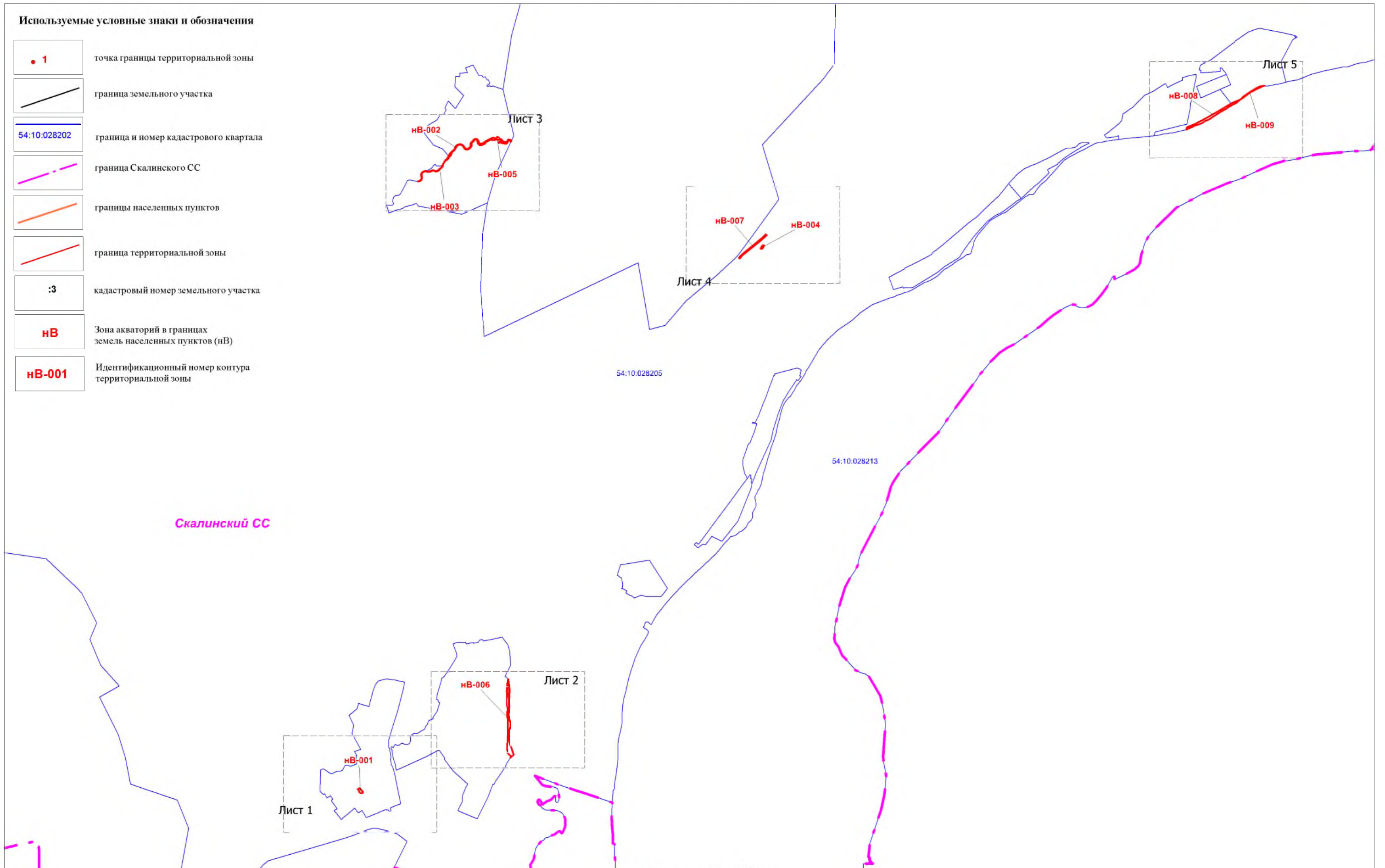
# Описание местоположения границ

Зона акваторий в границах земель населенных пунктов (нВ)

План границ объекта землеустройства

## Используемые условные знаки и обозначения

	точка границы территориальной зоны
	граница земельного участка
	граница и номер кадастрового квартала
	граница Скалинского СС
	границы населенных пунктов
	граница территориальной зоны
	кадастровый номер земельного участка
	Зона акваторий в границах земель населенных пунктов (нВ)
	Идентификационный номер контура территориальной зоны



Масштаб 1:39000



# Описание местоположения границ

Зона акваторий в границах земель населенных пунктов (нв)

План границ объекта землеустройства

Лист 1



Масштаб 1:4500



Описание местоположения границ

Зона акваторий в границах земель населенных пунктов (нп)

План границ объекта землеустройства



Масштаб 1:4500



Описание местоположения границ

Зона акваторий в границах земель населенных пунктов (нв)

План границ объекта землеустройства



Масштаб 1:4500



Описание местоположения границ

Зона акваторий в границах земель населенных пунктов (нв)

План границ объекта землеустройства

Лист 4



Масштаб 1:4500



Описание местоположения границ

Зона акваторий в границах земель населенных пунктов (нВ)

План границ объекта землеустройства

Лист 5



Масштаб 1:4500

# ОПИСАНИЕ МЕСТОПОЛОЖЕНИЯ ГРАНИЦ

## Зона общего пользования водными объектами (Воп)

(наименование объекта, местоположение границ которого описано (далее - объект))

### Раздел 1

#### Сведения об объекте

№ п/п	Характеристики объекта	Описание характеристик
1	2	3
1.	Местоположение объекта	Новосибирская область, район Кольванский, сельсовет Скалинский
2.	Площадь объекта +/- величина погрешности определения площади (P +/- Дельта P)	181.68 +/- 0.09 га
3.	Иные характеристики объекта	<p><u>Основные виды РИ (код вида РИ):</u> - Общее пользование водными объектами (11.1)</p> <p><u>Условно разрешенные виды разрешенного использования (код вида РИ):</u> - Размещение автомобильных дорог (7.2.1)</p> <p><u>Вспомогательные виды РИ (код вида РИ):</u> - Не устанавливается</p> <p>S min – не устанавливается, S max – не устанавливается; Отступ min – не устанавливается, Этаж min - не устанавливается, Этаж max - не устанавливается; Процент застройки min – не устанавливается, Процент застройки max – не устанавливается.</p>



**Раздел 2****Сведения о местоположении границ объекта**

1. Система координат МСК НСО, зона 4

2. Сведения о характерных точках границ объекта

Обозначение характерных точек границ	Координаты, м		Метод определения координат характерной точки	Средняя квадратическая погрешность положения характерной точки (Mt), м	Описание обозначения точки на местности (при наличии)
	X	Y			
1	2	3	4	5	6
Воп-001					
1	533039.40	4193231.40	Картометрический метод	0.2	-
2	533039.20	4193234.05	Картометрический метод	0.2	-
3	533033.95	4193273.45	Картометрический метод	0.2	-
4	533031.45	4193280.80	Картометрический метод	0.2	-
5	533030.10	4193282.85	Картометрический метод	0.2	-
6	533013.55	4193304.80	Картометрический метод	0.2	-
7	533013.20	4193305.25	Картометрический метод	0.2	-
8	532991.85	4193331.90	Картометрический метод	0.2	-
9	532986.25	4193336.70	Картометрический метод	0.2	-
10	532976.25	4193339.40	Картометрический метод	0.2	-
11	532970.75	4193338.65	Картометрический метод	0.2	-
12	532950.65	4193332.90	Картометрический метод	0.2	-
13	532932.50	4193306.10	Картометрический метод	0.2	-
14	532869.70	4193284.40	Картометрический метод	0.2	-
15	532850.70	4193290.85	Картометрический метод	0.2	-
16	532839.15	4193284.70	Картометрический метод	0.2	-

2. Сведения о характерных точках границ объекта					
Обозначение характерных точек части границы	Координаты, м		Метод определения координат характерной точки	Средняя квадратическая погрешность положения характерной точки (M <sub>t</sub> ), м	Описание обозначения точки на местности (при наличии)
	X	Y			
1	2	3	4	5	6
17	532834.95	4193268.65	Картометрический метод	0.2	-
18	532746.00	4193238.25	Картометрический метод	0.2	-
19	532676.00	4193241.20	Картометрический метод	0.2	-
20	532672.15	4193240.65	Картометрический метод	0.2	-
21	532646.35	4193233.55	Картометрический метод	0.2	-
22	532642.05	4193231.80	Картометрический метод	0.2	-
23	532631.15	4193225.85	Картометрический метод	0.2	-
24	532618.60	4193226.90	Картометрический метод	0.2	-
25	532605.80	4193230.15	Картометрический метод	0.2	-
26	532600.90	4193230.75	Картометрический метод	0.2	-
27	532594.05	4193229.55	Картометрический метод	0.2	-
28	532581.00	4193224.80	Картометрический метод	0.2	-
29	532579.35	4193228.00	Картометрический метод	0.2	-
30	532578.85	4193228.90	Картометрический метод	0.2	-
31	532571.55	4193236.20	Картометрический метод	0.2	-
32	532561.55	4193238.90	Картометрический метод	0.2	-
33	532552.35	4193236.65	Картометрический метод	0.2	-
34	532539.00	4193229.75	Картометрический метод	0.2	-
35	532538.20	4193229.30	Картометрический метод	0.2	-
36	532530.90	4193222.00	Картометрический метод	0.2	-
37	532528.35	4193214.55	Картометрический метод	0.2	-
38	532526.60	4193201.05	Картометрический метод	0.2	-
39	532526.45	4193198.50	Картометрический метод	0.2	-
40	532526.45	4193198.30	Картометрический метод	0.2	-
41	532526.70	4193175.30	Картометрический метод	0.2	-
42	532519.80	4193139.65	Картометрический метод	0.2	-

2. Сведения о характерных точках границ объекта					
Обозначение характерных точек части границы	Координаты, м		Метод определения координат характерной точки	Средняя квадратическая погрешность положения характерной точки (M <sub>t</sub> ), м	Описание обозначения точки на местности (при наличии)
	X	Y			
1	2	3	4	5	6
43	532519.45	4193135.85	Картометрический метод	0.2	-
44	532522.15	4193125.85	Картометрический метод	0.2	-
45	532529.45	4193118.55	Картометрический метод	0.2	-
46	532538.45	4193115.85	Картометрический метод	0.2	-
47	532553.80	4193115.10	Картометрический метод	0.2	-
48	532554.80	4193115.10	Картометрический метод	0.2	-
49	532564.80	4193117.80	Картометрический метод	0.2	-
50	532572.10	4193125.10	Картометрический метод	0.2	-
51	532572.25	4193125.30	Картометрический метод	0.2	-
52	532584.80	4193147.60	Картометрический метод	0.2	-
53	532602.90	4193151.75	Картометрический метод	0.2	-
54	532629.70	4193157.85	Картометрический метод	0.2	-
55	532630.20	4193158.00	Картометрический метод	0.2	-
56	532655.60	4193164.50	Картометрический метод	0.2	-
57	532657.80	4193164.50	Картометрический метод	0.2	-
58	532657.35	4193161.35	Картометрический метод	0.2	-
59	532657.20	4193158.75	Картометрический метод	0.2	-
60	532659.90	4193148.75	Картометрический метод	0.2	-
61	532664.65	4193144.00	Картометрический метод	0.2	-
62	532663.60	4193142.60	Картометрический метод	0.2	-
63	532552.80	4193058.55	Картометрический метод	0.2	-
64	532547.60	4193052.60	Картометрический метод	0.2	-
65	532545.70	4193048.25	Картометрический метод	0.2	-
66	532537.00	4193018.55	Картометрический метод	0.2	-
67	532521.60	4192998.05	Картометрический метод	0.2	-
68	532520.30	4192996.05	Картометрический метод	0.2	-



2. Сведения о характерных точках границ объекта					
Обозначение характерных точек части границы	Координаты, м		Метод определения координат характерной точки	Средняя квадратическая погрешность положения характерной точки (Mt), м	Описание обозначения точки на местности (при наличии)
	X	Y			
1	2	3	4	5	6
69	532517.60	4192986.05	Картометрический метод	0.2	-
70	532517.80	4192983.20	Картометрический метод	0.2	-
71	532521.70	4192955.90	Картометрический метод	0.2	-
72	532524.20	4192948.75	Картометрический метод	0.2	-
73	532531.50	4192941.45	Картометрический метод	0.2	-
74	532541.50	4192938.75	Картометрический метод	0.2	-
75	532544.00	4192938.90	Картометрический метод	0.2	-
76	532559.60	4192940.85	Картометрический метод	0.2	-
77	532567.10	4192943.40	Картометрический метод	0.2	-
78	532568.90	4192944.55	Картометрический метод	0.2	-
79	532607.30	4192972.65	Картометрический метод	0.2	-
80	532609.95	4192971.70	Картометрический метод	0.2	-
81	532616.80	4192970.50	Картометрический метод	0.2	-
82	532626.50	4192973.05	Картометрический метод	0.2	-
83	532623.80	4192970.60	Картометрический метод	0.2	-
84	532616.25	4192959.90	Картометрический метод	0.2	-
85	532615.30	4192958.35	Картометрический метод	0.2	-
86	532612.60	4192948.35	Картометрический метод	0.2	-
87	532612.60	4192948.15	Картометрический метод	0.2	-
88	532612.70	4192937.55	Картометрический метод	0.2	-
89	532615.40	4192927.75	Картометрический метод	0.2	-
90	532622.70	4192920.45	Картометрический метод	0.2	-
91	532630.35	4192917.90	Картометрический метод	0.2	-
92	532644.75	4192916.20	Картометрический метод	0.2	-
93	532647.10	4192916.05	Картометрический метод	0.2	-
94	532657.10	4192918.75	Картометрический метод	0.2	-

2. Сведения о характерных точках границ объекта					
Обозначение характерных точек части границы	Координаты, м		Метод определения координат характерной точки	Средняя квадратическая погрешность положения характерной точки (Mt), м	Описание обозначения точки на местности (при наличии)
	X	Y			
1	2	3	4	5	6
95	532662.45	4192923.20	Картометрический метод	0.2	-
96	532668.15	4192930.00	Картометрический метод	0.2	-
97	532670.10	4192932.85	Картометрический метод	0.2	-
98	532672.80	4192942.85	Картометрический метод	0.2	-
99	532672.50	4192946.20	Картометрический метод	0.2	-
100	532670.40	4192958.65	Картометрический метод	0.2	-
101	532668.00	4192965.30	Картометрический метод	0.2	-
102	532660.70	4192972.60	Картометрический метод	0.2	-
103	532657.40	4192974.15	Картометрический метод	0.2	-
104	532646.85	4192977.90	Картометрический метод	0.2	-
105	532640.15	4192979.05	Картометрический метод	0.2	-
106	532634.65	4192977.60	Картометрический метод	0.2	-
107	532648.10	4192985.10	Картометрический метод	0.2	-
108	532668.45	4192992.80	Картометрический метод	0.2	-
109	532689.15	4192995.65	Картометрический метод	0.2	-
110	532689.30	4192995.65	Картометрический метод	0.2	-
111	532711.30	4192998.80	Картометрический метод	0.2	-
112	532718.45	4193001.30	Картометрический метод	0.2	-
113	532720.95	4193003.45	Картометрический метод	0.2	-
114	532708.75	4192979.45	Картометрический метод	0.2	-
115	532695.90	4192958.20	Картометрический метод	0.2	-
116	532690.30	4192951.65	Картометрический метод	0.2	-
117	532688.25	4192948.70	Картометрический метод	0.2	-
118	532687.30	4192946.90	Картометрический метод	0.2	-
119	532680.75	4192932.35	Картометрический метод	0.2	-
120	532679.00	4192924.15	Картометрический метод	0.2	-

2. Сведения о характерных точках границ объекта					
Обозначение характерных точек части границы	Координаты, м		Метод определения координат характерной точки	Средняя квадратическая погрешность положения характерной точки (Mt), м	Описание обозначения точки на местности (при наличии)
	X	Y			
1	2	3	4	5	6
121	532681.70	4192914.15	Картометрический метод	0.2	-
122	532689.00	4192906.85	Картометрический метод	0.2	-
123	532696.80	4192904.25	Картометрический метод	0.2	-
124	532704.45	4192903.40	Картометрический метод	0.2	-
125	532706.65	4192903.30	Картометрический метод	0.2	-
126	532716.65	4192906.00	Картометрический метод	0.2	-
127	532722.20	4192910.70	Картометрический метод	0.2	-
128	532736.40	4192928.20	Картометрический метод	0.2	-
129	532736.45	4192928.30	Картометрический метод	0.2	-
130	532754.40	4192950.65	Картометрический метод	0.2	-
131	532756.10	4192953.15	Картометрический метод	0.2	-
132	532756.95	4192954.75	Картометрический метод	0.2	-
133	532768.15	4192978.95	Картометрический метод	0.2	-
134	532768.20	4192979.10	Картометрический метод	0.2	-
135	532777.40	4192999.35	Картометрический метод	0.2	-
136	532777.50	4192999.10	Картометрический метод	0.2	-
137	532784.80	4192991.80	Картометрический метод	0.2	-
138	532789.90	4192989.70	Картометрический метод	0.2	-
139	532804.30	4192986.05	Картометрический метод	0.2	-
140	532809.20	4192985.45	Картометрический метод	0.2	-
141	532819.20	4192988.15	Картометрический метод	0.2	-
142	532820.30	4192988.85	Картометрический метод	0.2	-
143	532839.35	4193001.60	Картометрический метод	0.2	-
144	532845.55	4193008.20	Картометрический метод	0.2	-
145	532848.25	4193018.20	Картометрический метод	0.2	-
146	532845.55	4193028.20	Картометрический метод	0.2	-

2. Сведения о характерных точках границ объекта					
Обозначение характерных точек части границы	Координаты, м		Метод определения координат характерной точки	Средняя квадратическая погрешность положения характерной точки (Mt), м	Описание обозначения точки на местности (при наличии)
	X	Y			
1	2	3	4	5	6
147	532845.40	4193028.45	Картометрический метод	0.2	-
148	532838.55	4193039.90	Картометрический метод	0.2	-
149	532831.40	4193046.95	Картометрический метод	0.2	-
150	532821.40	4193049.65	Картометрический метод	0.2	-
151	532818.30	4193049.40	Картометрический метод	0.2	-
152	532802.15	4193046.90	Картометрический метод	0.2	-
153	532811.80	4193064.85	Картометрический метод	0.2	-
154	532824.60	4193072.15	Картометрический метод	0.2	-
155	532848.50	4193081.60	Картометрический метод	0.2	-
156	532854.65	4193082.30	Картометрический метод	0.2	-
157	532859.55	4193076.75	Картометрический метод	0.2	-
158	532867.70	4193064.80	Картометрический метод	0.2	-
159	532869.30	4193049.60	Картометрический метод	0.2	-
160	532869.65	4193047.40	Картометрический метод	0.2	-
161	532873.65	4193029.15	Картометрический метод	0.2	-
162	532874.00	4193027.90	Картометрический метод	0.2	-
163	532879.00	4193010.65	Картометрический метод	0.2	-
164	532880.90	4193006.20	Картометрический метод	0.2	-
165	532888.20	4192998.90	Картометрический метод	0.2	-
166	532895.55	4192996.40	Картометрический метод	0.2	-
167	532902.25	4192995.50	Картометрический метод	0.2	-
168	532904.90	4192995.30	Картометрический метод	0.2	-
169	532914.90	4192998.00	Картометрический метод	0.2	-
170	532922.20	4193005.30	Картометрический метод	0.2	-
171	532924.75	4193012.90	Картометрический метод	0.2	-
172	532926.50	4193027.35	Картометрический метод	0.2	-

2. Сведения о характерных точках границ объекта					
Обозначение характерных точек части границы	Координаты, м		Метод определения координат характерной точки	Средняя квадратическая погрешность положения характерной точки (Mt), м	Описание обозначения точки на местности (при наличии)
	X	Y			
1	2	3	4	5	6
173	532926.65	4193029.75	Картометрический метод	0.2	-
174	532926.60	4193030.95	Картометрический метод	0.2	-
175	532924.50	4193066.75	Картометрический метод	0.2	-
176	532925.30	4193064.50	Картометрический метод	0.2	-
177	532928.60	4193060.20	Картометрический метод	0.2	-
178	532936.35	4193052.60	Картометрический метод	0.2	-
179	532940.35	4193049.60	Картометрический метод	0.2	-
180	532950.35	4193046.90	Картометрический метод	0.2	-
181	532952.10	4193047.00	Картометрический метод	0.2	-
182	532964.50	4193048.10	Картометрический метод	0.2	-
183	532972.75	4193050.70	Картометрический метод	0.2	-
184	532978.30	4193055.40	Картометрический метод	0.2	-
185	532997.20	4193078.75	Картометрический метод	0.2	-
186	532998.95	4193081.35	Картометрический метод	0.2	-
187	533000.70	4193085.25	Картометрический метод	0.2	-
188	533008.10	4193108.30	Картометрический метод	0.2	-
189	533020.10	4193143.90	Картометрический метод	0.2	-
190	533020.30	4193144.50	Картометрический метод	0.2	-
191	533032.30	4193184.15	Картометрический метод	0.2	-
192	533032.95	4193186.95	Картометрический метод	0.2	-
193	533039.20	4193228.40	Картометрический метод	0.2	-
1	533039.40	4193231.40	Картометрический метод	0.2	-
194	533019.40	4193231.40	Картометрический метод	0.2	-
195	533014.15	4193270.80	Картометрический метод	0.2	-
196	532997.60	4193292.75	Картометрический метод	0.2	-
197	532976.25	4193319.40	Картометрический метод	0.2	-

2. Сведения о характерных точках границ объекта					
Обозначение характерных точек части границы	Координаты, м		Метод определения координат характерной точки	Средняя квадратическая погрешность положения характерной точки (M <sub>t</sub> ), м	Описание обозначения точки на местности (при наличии)
	X	Y			
1	2	3	4	5	6
198	532955.20	4193313.40	Картометрический метод	0.2	-
199	532933.40	4193294.80	Картометрический метод	0.2	-
200	532896.10	4193287.60	Картометрический метод	0.2	-
201	532870.35	4193278.65	Картометрический метод	0.2	-
202	532840.80	4193262.85	Картометрический метод	0.2	-
203	532800.75	4193245.00	Картометрический метод	0.2	-
204	532759.75	4193231.05	Картометрический метод	0.2	-
205	532736.85	4193222.10	Картометрический метод	0.2	-
206	532705.20	4193221.70	Картометрический метод	0.2	-
207	532677.45	4193221.35	Картометрический метод	0.2	-
208	532651.65	4193214.25	Картометрический метод	0.2	-
209	532635.45	4193205.40	Картометрический метод	0.2	-
210	532615.30	4193207.10	Картометрический метод	0.2	-
211	532600.90	4193210.75	Картометрический метод	0.2	-
212	532578.95	4193202.75	Картометрический метод	0.2	-
213	532567.40	4193207.45	Картометрический метод	0.2	-
214	532561.55	4193218.90	Картометрический метод	0.2	-
215	532548.20	4193212.00	Картометрический метод	0.2	-
216	532546.45	4193198.50	Картометрический метод	0.2	-
217	532546.70	4193173.50	Картометрический метод	0.2	-
218	532539.45	4193135.85	Картометрический метод	0.2	-
219	532554.80	4193135.10	Картометрический метод	0.2	-
220	532571.70	4193165.15	Картометрический метод	0.2	-
221	532598.45	4193171.25	Картометрический метод	0.2	-
222	532625.25	4193177.35	Картометрический метод	0.2	-
223	532652.95	4193184.45	Картометрический метод	0.2	-

2. Сведения о характерных точках границ объекта					
Обозначение характерных точек части границы	Координаты, м		Метод определения координат характерной точки	Средняя квадратическая погрешность положения характерной точки (Mt), м	Описание обозначения точки на местности (при наличии)
	X	Y			
1	2	3	4	5	6
224	532675.95	4193184.75	Картометрический метод	0.2	-
225	532679.85	4193179.00	Картометрический метод	0.2	-
226	532677.20	4193158.75	Картометрический метод	0.2	-
227	532692.30	4193176.30	Картометрический метод	0.2	-
228	532711.25	4193196.75	Картометрический метод	0.2	-
229	532737.00	4193206.70	Картометрический метод	0.2	-
230	532768.50	4193215.75	Картометрический метод	0.2	-
231	532814.25	4193237.50	Картометрический метод	0.2	-
232	532871.45	4193266.15	Картометрический метод	0.2	-
233	532902.00	4193277.10	Картометрический метод	0.2	-
234	532934.45	4193288.10	Картометрический метод	0.2	-
235	532964.05	4193294.25	Картометрический метод	0.2	-
236	532980.50	4193281.95	Картометрический метод	0.2	-
237	532986.50	4193257.95	Картометрический метод	0.2	-
238	532979.15	4193229.00	Картометрический метод	0.2	-
239	532949.80	4193199.75	Картометрический метод	0.2	-
240	532913.60	4193180.00	Картометрический метод	0.2	-
241	532865.95	4193157.30	Картометрический метод	0.2	-
242	532829.75	4193139.50	Картометрический метод	0.2	-
243	532783.10	4193113.90	Картометрический метод	0.2	-
244	532749.80	4193091.35	Картометрический метод	0.2	-
245	532727.10	4193066.00	Картометрический метод	0.2	-
246	532691.90	4193043.45	Картометрический метод	0.2	-
247	532673.85	4193029.75	Картометрический метод	0.2	-
248	532634.80	4193006.15	Картометрический метод	0.2	-
249	532609.10	4192993.30	Картометрический метод	0.2	-

2. Сведения о характерных точках границ объекта					
Обозначение характерных точек части границы	Координаты, м		Метод определения координат характерной точки	Средняя квадратическая погрешность положения характерной точки (Mt), м	Описание обозначения точки на местности (при наличии)
	X	Y			
1	2	3	4	5	6
250	532616.80	4192990.50	Картометрический метод	0.2	-
251	532639.65	4193003.30	Картометрический метод	0.2	-
252	532663.50	4193012.30	Картометрический метод	0.2	-
253	532686.45	4193015.45	Картометрический метод	0.2	-
254	532708.45	4193018.60	Картометрический метод	0.2	-
255	532723.55	4193038.05	Картометрический метод	0.2	-
256	532741.45	4193065.25	Картометрический метод	0.2	-
257	532766.30	4193071.30	Картометрический метод	0.2	-
258	532768.40	4193056.90	Картометрический метод	0.2	-
259	532758.15	4193030.80	Картометрический метод	0.2	-
260	532745.95	4193008.50	Картометрический метод	0.2	-
261	532726.25	4192969.75	Картометрический метод	0.2	-
262	532712.15	4192946.45	Картометрический метод	0.2	-
263	532705.55	4192938.70	Картометрический метод	0.2	-
264	532699.00	4192924.15	Картометрический метод	0.2	-
265	532706.65	4192923.30	Картометрический метод	0.2	-
266	532720.85	4192940.80	Картометрический метод	0.2	-
267	532738.80	4192963.15	Картометрический метод	0.2	-
268	532750.00	4192987.35	Картометрический метод	0.2	-
269	532764.95	4193020.30	Картометрический метод	0.2	-
270	532781.85	4193051.30	Картометрический метод	0.2	-
271	532796.90	4193079.40	Картометрический метод	0.2	-
272	532815.95	4193090.25	Картометрический метод	0.2	-
273	532843.60	4193101.15	Картометрический метод	0.2	-
274	532862.75	4193103.35	Картометрический метод	0.2	-
275	532875.35	4193089.05	Картометрический метод	0.2	-



2. Сведения о характерных точках границ объекта					
Обозначение характерных точек части границы	Координаты, м		Метод определения координат характерной точки	Средняя квадратическая погрешность положения характерной точки (M <sub>t</sub> ), м	Описание обозначения точки на местности (при наличии)
	X	Y			
1	2	3	4	5	6
276	532887.05	4193071.90	Картометрический метод	0.2	-
277	532889.20	4193051.70	Картометрический метод	0.2	-
278	532893.20	4193033.45	Картометрический метод	0.2	-
279	532898.20	4193016.20	Картометрический метод	0.2	-
280	532904.90	4193015.30	Картометрический метод	0.2	-
281	532906.65	4193029.75	Картометрический метод	0.2	-
282	532904.30	4193069.20	Картометрический метод	0.2	-
283	532892.60	4193087.35	Картометрический метод	0.2	-
284	532888.55	4193106.55	Картометрический метод	0.2	-
285	532881.75	4193115.15	Картометрический метод	0.2	-
286	532887.35	4193128.70	Картометрический метод	0.2	-
287	532902.60	4193134.65	Картометрический метод	0.2	-
288	532924.75	4193127.20	Картометрический метод	0.2	-
289	532937.35	4193112.95	Картометрический метод	0.2	-
290	532938.45	4193101.40	Картометрический метод	0.2	-
291	532942.60	4193074.50	Картометрический метод	0.2	-
292	532950.35	4193066.90	Картометрический метод	0.2	-
293	532962.75	4193068.00	Картометрический метод	0.2	-
294	532981.65	4193091.35	Картометрический метод	0.2	-
295	532989.10	4193114.55	Картометрический метод	0.2	-
296	533001.15	4193150.30	Картометрический метод	0.2	-
297	533013.15	4193189.95	Картометрический метод	0.2	-
194	533019.40	4193231.40	Картометрический метод	0.2	-
298	532948.95	4193259.10	Картометрический метод	0.2	-
299	532943.10	4193278.60	Картометрический метод	0.2	-
300	532859.25	4193249.35	Картометрический метод	0.2	-

2. Сведения о характерных точках границ объекта					
Обозначение характерных точек части границы	Координаты, м		Метод определения координат характерной точки	Средняя квадратическая погрешность положения характерной точки (Mt), м	Описание обозначения точки на местности (при наличии)
	X	Y			
1	2	3	4	5	6
301	532796.90	4193214.25	Картометрический метод	0.2	-
302	532716.95	4193181.10	Картометрический метод	0.2	-
303	532677.95	4193128.40	Картометрический метод	0.2	-
304	532564.90	4193042.60	Картометрический метод	0.2	-
305	532555.15	4193009.45	Картометрический метод	0.2	-
306	532537.60	4192986.05	Картометрический метод	0.2	-
307	532541.50	4192958.75	Картометрический метод	0.2	-
308	532557.10	4192960.70	Картометрический метод	0.2	-
309	532591.15	4192985.65	Картометрический метод	0.2	-
310	532666.25	4193040.65	Картометрический метод	0.2	-
311	532783.25	4193128.45	Картометрический метод	0.2	-
312	532869.00	4193173.30	Картометрический метод	0.2	-
313	532935.30	4193235.70	Картометрический метод	0.2	-
298	532948.95	4193259.10	Картометрический метод	0.2	-
314	532828.25	4193018.20	Картометрический метод	0.2	-
315	532821.40	4193029.65	Картометрический метод	0.2	-
316	532801.30	4193026.50	Картометрический метод	0.2	-
317	532794.80	4193009.10	Картометрический метод	0.2	-
318	532809.20	4193005.45	Картометрический метод	0.2	-
314	532828.25	4193018.20	Картометрический метод	0.2	-
319	532652.80	4192942.85	Картометрический метод	0.2	-
320	532650.70	4192955.30	Картометрический метод	0.2	-
321	532640.15	4192959.05	Картометрический метод	0.2	-
322	532632.60	4192948.35	Картометрический метод	0.2	-
323	532632.70	4192937.75	Картометрический метод	0.2	-
324	532647.10	4192936.05	Картометрический метод	0.2	-

2. Сведения о характерных точках границ объекта					
Обозначение характерных точек части границы	Координаты, м		Метод определения координат характерной точки	Средняя квадратическая погрешность положения характерной точки (M <sub>t</sub> ), м	Описание обозначения точки на местности (при наличии)
	X	Y			
1	2	3	4	5	6
319	532652.80	4192942.85	Картометрический метод	0.2	-
325	532921.65	4193079.10	Картометрический метод	0.2	-
326	532918.70	4193098.35	Картометрический метод	0.2	-
327	532918.55	4193099.50	Картометрический метод	0.2	-
328	532918.05	4193104.60	Картометрический метод	0.2	-
329	532913.30	4193109.95	Картометрический метод	0.2	-
330	532907.65	4193111.85	Картометрический метод	0.2	-
331	532908.10	4193110.70	Картометрический метод	0.2	-
332	532911.40	4193095.10	Картометрический метод	0.2	-
333	532921.10	4193080.05	Картометрический метод	0.2	-
325	532921.65	4193079.10	Картометрический метод	0.2	-
334	540047.00	4195096.45	Картометрический метод	0.2	-
335	540044.50	4195147.40	Картометрический метод	0.2	-
336	540034.25	4195215.25	Картометрический метод	0.2	-
337	540003.50	4195271.50	Картометрический метод	0.2	-
338	539961.50	4195318.15	Картометрический метод	0.2	-
339	539920.20	4195310.05	Картометрический метод	0.2	-
340	539890.40	4195287.00	Картометрический метод	0.2	-
341	539828.45	4195271.05	Картометрический метод	0.2	-
342	539781.60	4195255.30	Картометрический метод	0.2	-
343	539744.65	4195198.15	Картометрический метод	0.2	-
344	539735.75	4195156.50	Картометрический метод	0.2	-
345	539734.45	4195107.40	Картометрический метод	0.2	-
346	539714.35	4195058.05	Картометрический метод	0.2	-
347	539701.75	4195010.65	Картометрический метод	0.2	-
348	539681.60	4194963.20	Картометрический метод	0.2	-

2. Сведения о характерных точках границ объекта					
Обозначение характерных точек части границы	Координаты, м		Метод определения координат характерной точки	Средняя квадратическая погрешность положения характерной точки (Mt), м	Описание обозначения точки на местности (при наличии)
	X	Y			
1	2	3	4	5	6
349	539668.90	4194925.25	Картометрический метод	0.2	-
350	539659.90	4194889.25	Картометрический метод	0.2	-
351	539635.70	4194868.15	Картометрический метод	0.2	-
352	539636.15	4194830.40	Картометрический метод	0.2	-
353	539643.90	4194811.60	Картометрический метод	0.2	-
354	539656.95	4194821.20	Картометрический метод	0.2	-
355	539685.35	4194808.40	Картометрический метод	0.2	-
356	539753.10	4194805.50	Картометрический метод	0.2	-
357	539802.05	4194804.25	Картометрический метод	0.2	-
358	539863.85	4194829.65	Картометрический метод	0.2	-
359	539908.75	4194852.90	Картометрический метод	0.2	-
360	539938.25	4194902.40	Картометрический метод	0.2	-
361	539937.70	4194951.50	Картометрический метод	0.2	-
362	539976.40	4195018.10	Картометрический метод	0.2	-
363	539987.20	4195057.90	Картометрический метод	0.2	-
364	540001.75	4195101.50	Картометрический метод	0.2	-
365	540030.25	4195077.35	Картометрический метод	0.2	-
334	540047.00	4195096.45	Картометрический метод	0.2	-
366	540026.45	4195106.75	Картометрический метод	0.2	-
367	540024.55	4195145.40	Картометрический метод	0.2	-
368	540015.00	4195208.75	Картометрический метод	0.2	-
369	539987.05	4195259.85	Картометрический метод	0.2	-
370	539954.20	4195296.35	Картометрический метод	0.2	-
371	539928.70	4195291.35	Картометрический метод	0.2	-
372	539902.65	4195271.20	Картометрический метод	0.2	-
373	539900.40	4195269.70	Картометрический метод	0.2	-

2. Сведения о характерных точках границ объекта					
Обозначение характерных точек части границы	Координаты, м		Метод определения координат характерной точки	Средняя квадратическая погрешность положения характерной точки (Mt), м	Описание обозначения точки на местности (при наличии)
	X	Y			
1	2	3	4	5	6
374	539895.40	4195267.65	Картометрический метод	0.2	-
375	539834.15	4195251.85	Картометрический метод	0.2	-
376	539794.60	4195238.55	Картометрический метод	0.2	-
377	539763.45	4195190.40	Картометрический метод	0.2	-
378	539755.70	4195154.15	Картометрический метод	0.2	-
379	539754.45	4195106.85	Картометрический метод	0.2	-
380	539752.95	4195099.85	Картометрический метод	0.2	-
381	539733.35	4195051.70	Картометрический метод	0.2	-
382	539721.10	4195005.50	Картометрический метод	0.2	-
383	539720.15	4195002.85	Картометрический метод	0.2	-
384	539700.30	4194956.10	Картометрический метод	0.2	-
385	539688.10	4194919.65	Картометрический метод	0.2	-
386	539679.30	4194884.40	Картометрический метод	0.2	-
387	539677.20	4194879.25	Картометрический метод	0.2	-
388	539673.05	4194874.20	Картометрический метод	0.2	-
389	539655.80	4194859.15	Картометрический метод	0.2	-
390	539656.05	4194840.95	Картометрический метод	0.2	-
391	539656.95	4194841.20	Картометрический метод	0.2	-
392	539665.15	4194839.45	Картометрический метод	0.2	-
393	539690.05	4194828.20	Картометрический метод	0.2	-
394	539753.80	4194825.50	Картометрический метод	0.2	-
395	539798.35	4194824.35	Картометрический метод	0.2	-
396	539855.45	4194847.80	Картометрический метод	0.2	-
397	539894.50	4194868.05	Картометрический метод	0.2	-
398	539918.20	4194907.80	Картометрический метод	0.2	-
399	539917.70	4194951.30	Картометрический метод	0.2	-

2. Сведения о характерных точках границ объекта					
Обозначение характерных точек части границы	Координаты, м		Метод определения координат характерной точки	Средняя квадратическая погрешность положения характерной точки (M <sub>t</sub> ), м	Описание обозначения точки на местности (при наличии)
	X	Y			
1	2	3	4	5	6
400	539917.70	4194951.50	Картометрический метод	0.2	-
401	539920.40	4194961.50	Картометрический метод	0.2	-
402	539920.40	4194961.55	Картометрический метод	0.2	-
403	539957.80	4195025.90	Картометрический метод	0.2	-
404	539967.90	4195063.15	Картометрический метод	0.2	-
405	539968.25	4195064.25	Картометрический метод	0.2	-
406	539982.80	4195107.85	Картометрический метод	0.2	-
407	539984.45	4195111.50	Картометрический метод	0.2	-
408	539991.75	4195118.80	Картометрический метод	0.2	-
409	540001.75	4195121.50	Картометрический метод	0.2	-
410	540011.75	4195118.80	Картометрический метод	0.2	-
411	540014.70	4195116.75	Картометрический метод	0.2	-
366	540026.45	4195106.75	Картометрический метод	0.2	-
412	536529.70	4195306.80	Картометрический метод	0.2	-
413	536520.40	4195324.50	Картометрический метод	0.2	-
414	536436.35	4195281.60	Картометрический метод	0.2	-
415	536418.80	4195250.40	Картометрический метод	0.2	-
416	536389.50	4195225.05	Картометрический метод	0.2	-
417	536346.60	4195215.30	Картометрический метод	0.2	-
418	536330.95	4195230.90	Картометрический метод	0.2	-
419	536329.00	4195250.40	Картометрический метод	0.2	-
420	536346.60	4195308.90	Картометрический метод	0.2	-
421	536368.05	4195330.40	Картометрический метод	0.2	-
422	536375.85	4195346.00	Картометрический метод	0.2	-
423	536362.20	4195349.90	Картометрический метод	0.2	-
424	536286.10	4195316.70	Картометрический метод	0.2	-

2. Сведения о характерных точках границ объекта					
Обозначение характерных точек части границы	Координаты, м		Метод определения координат характерной точки	Средняя квадратическая погрешность положения характерной точки (M <sub>t</sub> ), м	Описание обозначения точки на местности (при наличии)
	X	Y			
1	2	3	4	5	6
425	536231.45	4195273.80	Картометрический метод	0.2	-
426	536167.05	4195213.35	Картометрический метод	0.2	-
427	536137.80	4195106.10	Картометрический метод	0.2	-
428	536061.70	4194989.05	Картометрический метод	0.2	-
429	535989.50	4194973.45	Картометрический метод	0.2	-
430	535950.45	4194977.35	Картометрический метод	0.2	-
431	535913.35	4194983.20	Картометрический метод	0.2	-
432	535872.40	4194959.80	Картометрический метод	0.2	-
433	535841.20	4194955.90	Картометрический метод	0.2	-
434	535819.70	4194940.30	Картометрический метод	0.2	-
435	535819.70	4194979.30	Картометрический метод	0.2	-
436	535788.50	4195004.65	Картометрический метод	0.2	-
437	535747.50	4194998.80	Картометрический метод	0.2	-
438	535712.40	4194971.50	Картометрический метод	0.2	-
439	535651.90	4194955.90	Картометрический метод	0.2	-
440	535577.75	4194852.55	Картометрический метод	0.2	-
441	535542.60	4194833.05	Картометрический метод	0.2	-
442	535491.90	4194774.50	Картометрический метод	0.2	-
443	535445.05	4194739.40	Картометрический метод	0.2	-
444	535409.90	4194737.45	Картометрический метод	0.2	-
445	535296.75	4194682.85	Картометрический метод	0.2	-
446	535271.35	4194651.65	Картометрический метод	0.2	-
447	535267.45	4194620.45	Картометрический метод	0.2	-
448	535251.85	4194604.85	Картометрический метод	0.2	-
449	535228.45	4194600.95	Картометрический метод	0.2	-
450	535128.90	4194624.35	Картометрический метод	0.2	-

2. Сведения о характерных точках границ объекта					
Обозначение характерных точек части границы	Координаты, м		Метод определения координат характерной точки	Средняя квадратическая погрешность положения характерной точки (M <sub>t</sub> ), м	Описание обозначения точки на местности (при наличии)
	X	Y			
1	2	3	4	5	6
451	535119.15	4194632.15	Картометрический метод	0.2	-
452	535136.75	4194638.00	Картометрический метод	0.2	-
453	535201.10	4194628.25	Картометрический метод	0.2	-
454	535232.35	4194636.05	Картометрический метод	0.2	-
455	535230.40	4194655.55	Картометрический метод	0.2	-
456	535240.15	4194680.90	Картометрический метод	0.2	-
457	535230.40	4194692.60	Картометрический метод	0.2	-
458	535207.00	4194692.60	Картометрический метод	0.2	-
459	535175.75	4194682.85	Картометрический метод	0.2	-
460	535171.85	4194692.60	Картометрический метод	0.2	-
461	535220.65	4194710.15	Картометрический метод	0.2	-
462	535300.65	4194745.25	Картометрический метод	0.2	-
463	535392.35	4194838.90	Картометрический метод	0.2	-
464	535448.95	4194926.65	Картометрический метод	0.2	-
465	535482.15	4194992.95	Картометрический метод	0.2	-
466	535486.05	4195030.00	Картометрический метод	0.2	-
467	535470.40	4195053.40	Картометрический метод	0.2	-
468	535433.35	4195045.60	Картометрический метод	0.2	-
469	535388.45	4195059.25	Картометрический метод	0.2	-
470	535357.25	4195098.30	Картометрический метод	0.2	-
471	535347.50	4195149.00	Картометрический метод	0.2	-
472	535351.40	4195168.50	Картометрический метод	0.2	-
473	535359.20	4195170.45	Картометрический метод	0.2	-
474	535372.85	4195115.85	Картометрический метод	0.2	-
475	535528.95	4195100.25	Картометрический метод	0.2	-
476	535564.10	4195111.95	Картометрический метод	0.2	-



2. Сведения о характерных точках границ объекта					
Обозначение характерных точек части границы	Координаты, м		Метод определения координат характерной точки	Средняя квадратическая погрешность положения характерной точки (Mt), м	Описание обозначения точки на местности (при наличии)
	X	Y			
1	2	3	4	5	6
477	535688.95	4195213.35	Картометрический метод	0.2	-
478	535696.80	4195227.00	Картометрический метод	0.2	-
479	535696.80	4195256.25	Картометрический метод	0.2	-
480	535704.60	4195260.15	Картометрический метод	0.2	-
481	535743.60	4195248.45	Картометрический метод	0.2	-
482	535813.85	4195281.60	Картометрический метод	0.2	-
483	535872.40	4195342.10	Картометрический метод	0.2	-
484	536130.00	4195515.65	Картометрический метод	0.2	-
485	536340.70	4195666.35	Картометрический метод	0.2	-
486	536331.50	4195683.85	Картометрический метод	0.2	-
487	536329.05	4195682.60	Картометрический метод	0.2	-
488	536118.60	4195532.10	Картометрический метод	0.2	-
489	535861.25	4195358.70	Картометрический метод	0.2	-
490	535858.05	4195356.00	Картометрический метод	0.2	-
491	535802.00	4195298.15	Картометрический метод	0.2	-
492	535742.00	4195269.80	Картометрический метод	0.2	-
493	535710.35	4195279.30	Картометрический метод	0.2	-
494	535704.60	4195280.15	Картометрический метод	0.2	-
495	535695.65	4195278.05	Картометрический метод	0.2	-
496	535687.85	4195274.15	Картометрический метод	0.2	-
497	535686.80	4195273.55	Картометрический метод	0.2	-
498	535679.50	4195266.25	Картометрический метод	0.2	-
499	535676.80	4195256.25	Картометрический метод	0.2	-
500	535676.80	4195232.35	Картометрический метод	0.2	-
501	535673.45	4195226.55	Картометрический метод	0.2	-
502	535554.30	4195129.75	Картометрический метод	0.2	-

2. Сведения о характерных точках границ объекта					
Обозначение характерных точек части границы	Координаты, м		Метод определения координат характерной точки	Средняя квадратическая погрешность положения характерной точки (M <sub>t</sub> ), м	Описание обозначения точки на местности (при наличии)
	X	Y			
1	2	3	4	5	6
503	535526.70	4195120.60	Картометрический метод	0.2	-
504	535388.85	4195134.35	Картометрический метод	0.2	-
505	535378.60	4195175.30	Картометрический метод	0.2	-
506	535376.50	4195180.45	Картометрический метод	0.2	-
507	535369.20	4195187.75	Картометрический метод	0.2	-
508	535359.20	4195190.45	Картометрический метод	0.2	-
509	535354.35	4195189.85	Картометрический метод	0.2	-
510	535346.55	4195187.90	Картометрический метод	0.2	-
511	535341.40	4195185.80	Картометрический метод	0.2	-
512	535334.10	4195178.50	Картометрический метод	0.2	-
513	535331.80	4195172.40	Картометрический метод	0.2	-
514	535327.90	4195152.90	Картометрический метод	0.2	-
515	535327.50	4195149.00	Картометрический метод	0.2	-
516	535327.85	4195145.20	Картометрический метод	0.2	-
517	535337.60	4195094.50	Картометрический метод	0.2	-
518	535339.95	4195088.30	Картометрический метод	0.2	-
519	535341.60	4195085.80	Картометрический метод	0.2	-
520	535372.80	4195046.75	Картометрический метод	0.2	-
521	535378.45	4195041.95	Картометрический метод	0.2	-
522	535382.65	4195040.10	Картометрический метод	0.2	-
523	535427.55	4195026.45	Картометрический метод	0.2	-
524	535433.35	4195025.60	Картометрический метод	0.2	-
525	535437.45	4195026.05	Картометрический метод	0.2	-
526	535461.30	4195031.05	Картометрический метод	0.2	-
527	535465.40	4195024.90	Картометрический метод	0.2	-
528	535462.65	4194998.65	Картометрический метод	0.2	-

2. Сведения о характерных точках границ объекта					
Обозначение характерных точек части границы	Координаты, м		Метод определения координат характерной точки	Средняя квадратическая погрешность положения характерной точки (M <sub>t</sub> ), м	Описание обозначения точки на местности (при наличии)
	X	Y			
1	2	3	4	5	6
529	535431.55	4194936.60	Картометрический метод	0.2	-
530	535376.65	4194851.45	Картометрический метод	0.2	-
531	535289.05	4194762.00	Картометрический метод	0.2	-
532	535213.25	4194728.75	Картометрический метод	0.2	-
533	535165.10	4194711.40	Картометрический метод	0.2	-
534	535161.85	4194709.90	Картометрический метод	0.2	-
535	535154.55	4194702.60	Картометрический метод	0.2	-
536	535151.85	4194692.60	Картометрический метод	0.2	-
537	535153.30	4194685.15	Картометрический метод	0.2	-
538	535157.20	4194675.40	Картометрический метод	0.2	-
539	535158.45	4194672.85	Картометрический метод	0.2	-
540	535165.75	4194665.55	Картометрический метод	0.2	-
541	535175.75	4194662.85	Картометрический метод	0.2	-
542	535181.70	4194663.75	Картометрический метод	0.2	-
543	535210.05	4194672.60	Картометрический метод	0.2	-
544	535215.55	4194672.60	Картометрический метод	0.2	-
545	535211.75	4194662.75	Картометрический метод	0.2	-
546	535210.40	4194655.55	Картометрический метод	0.2	-
547	535210.50	4194653.55	Картометрический метод	0.2	-
548	535210.75	4194651.25	Картометрический метод	0.2	-
549	535200.15	4194648.60	Картометрический метод	0.2	-
550	535139.75	4194657.75	Картометрический метод	0.2	-
551	535136.75	4194658.00	Картометрический метод	0.2	-
552	535130.45	4194657.00	Картометрический метод	0.2	-
553	535112.85	4194651.15	Картометрический метод	0.2	-
554	535109.15	4194649.45	Картометрический метод	0.2	-

2. Сведения о характерных точках границ объекта					
Обозначение характерных точек части границы	Координаты, м		Метод определения координат характерной точки	Средняя квадратическая погрешность положения характерной точки (Mt), м	Описание обозначения точки на местности (при наличии)
	X	Y			
1	2	3	4	5	6
555	535101.85	4194642.15	Картометрический метод	0.2	-
556	535099.15	4194632.15	Картометрический метод	0.2	-
557	535101.85	4194622.15	Картометрический метод	0.2	-
558	535106.65	4194616.55	Картометрический метод	0.2	-
559	535116.40	4194608.75	Картометрический метод	0.2	-
560	535118.90	4194607.05	Картометрический метод	0.2	-
561	535124.30	4194604.90	Картометрический метод	0.2	-
562	535223.85	4194581.50	Картометрический метод	0.2	-
563	535228.45	4194580.95	Картометрический метод	0.2	-
564	535231.75	4194581.20	Картометрический метод	0.2	-
565	535255.15	4194585.10	Картометрический метод	0.2	-
566	535261.85	4194587.55	Картометрический метод	0.2	-
567	535266.00	4194590.70	Картометрический метод	0.2	-
568	535281.60	4194606.30	Картометрический метод	0.2	-
569	535284.75	4194610.45	Картометрический метод	0.2	-
570	535287.30	4194617.95	Картометрический метод	0.2	-
571	535290.50	4194643.45	Картометрический метод	0.2	-
572	535309.45	4194666.75	Картометрический метод	0.2	-
573	535415.00	4194717.70	Картометрический метод	0.2	-
574	535446.15	4194719.45	Картометрический метод	0.2	-
575	535455.05	4194722.10	Картометрический метод	0.2	-
576	535457.05	4194723.40	Картометрический метод	0.2	-
577	535503.90	4194758.50	Картометрический метод	0.2	-
578	535507.00	4194761.40	Картометрический метод	0.2	-
579	535555.40	4194817.30	Картометрический метод	0.2	-
580	535587.45	4194835.05	Картометрический метод	0.2	-

2. Сведения о характерных точках границ объекта					
Обозначение характерных точек части границы	Координаты, м		Метод определения координат характерной точки	Средняя квадратическая погрешность положения характерной точки (Mt), м	Описание обозначения точки на местности (при наличии)
	X	Y			
1	2	3	4	5	6
581	535587.75	4194835.25	Картометрический метод	0.2	-
582	535594.00	4194840.90	Картометрический метод	0.2	-
583	535663.90	4194938.35	Картометрический метод	0.2	-
584	535717.40	4194952.15	Картометрический метод	0.2	-
585	535722.40	4194954.20	Картометрический метод	0.2	-
586	535724.70	4194955.70	Картометрический метод	0.2	-
587	535755.60	4194979.75	Картометрический метод	0.2	-
588	535782.65	4194983.60	Картометрический метод	0.2	-
589	535799.70	4194969.80	Картометрический метод	0.2	-
590	535799.70	4194940.30	Картометрический метод	0.2	-
591	535802.40	4194930.30	Картометрический метод	0.2	-
592	535809.70	4194923.00	Картометрический метод	0.2	-
593	535819.70	4194920.30	Картометрический метод	0.2	-
594	535829.70	4194923.00	Картометрический метод	0.2	-
595	535831.45	4194924.10	Картометрический метод	0.2	-
596	535848.80	4194936.70	Картометрический метод	0.2	-
597	535874.90	4194939.95	Картометрический метод	0.2	-
598	535882.30	4194942.45	Картометрический метод	0.2	-
599	535917.15	4194962.35	Картометрический метод	0.2	-
600	535947.35	4194957.60	Картометрический метод	0.2	-
601	535948.45	4194957.45	Картометрический метод	0.2	-
602	535987.50	4194953.55	Картометрический метод	0.2	-
603	535989.50	4194953.45	Картометрический метод	0.2	-
604	535993.70	4194953.90	Картометрический метод	0.2	-
605	536065.90	4194969.50	Картометрический метод	0.2	-
606	536071.70	4194971.75	Картометрический метод	0.2	-

2. Сведения о характерных точках границ объекта					
Обозначение характерных точек части границы	Координаты, м		Метод определения координат характерной точки	Средняя квадратическая погрешность положения характерной точки (M <sub>t</sub> ), м	Описание обозначения точки на местности (при наличии)
	X	Y			
1	2	3	4	5	6
607	536078.45	4194978.15	Картометрический метод	0.2	-
608	536154.55	4195095.20	Картометрический метод	0.2	-
609	536155.10	4195096.10	Картометрический метод	0.2	-
610	536157.10	4195100.85	Картометрический метод	0.2	-
611	536184.85	4195202.65	Картометрический метод	0.2	-
612	536244.50	4195258.60	Картометрический метод	0.2	-
613	536296.45	4195299.40	Картометрический метод	0.2	-
614	536326.85	4195312.65	Картометрический метод	0.2	-
615	536309.85	4195256.15	Картометрический метод	0.2	-
616	536309.00	4195250.40	Картометрический метод	0.2	-
617	536309.10	4195248.40	Картометрический метод	0.2	-
618	536311.05	4195228.90	Картометрический метод	0.2	-
619	536313.65	4195220.90	Картометрический метод	0.2	-
620	536316.85	4195216.75	Картометрический метод	0.2	-
621	536332.50	4195201.15	Картометрический метод	0.2	-
622	536336.60	4195198.00	Картометрический метод	0.2	-
623	536346.60	4195195.30	Картометрический метод	0.2	-
624	536351.05	4195195.80	Картометрический метод	0.2	-
625	536393.95	4195205.55	Картометрический метод	0.2	-
626	536399.50	4195207.75	Картометрический метод	0.2	-
627	536402.60	4195209.95	Картометрический метод	0.2	-
628	536431.90	4195235.30	Картометрический метод	0.2	-
629	536436.10	4195240.40	Картометрический метод	0.2	-
630	536436.25	4195240.60	Картометрический метод	0.2	-
631	536450.80	4195266.55	Картометрический метод	0.2	-
412	536529.70	4195306.80	Картометрический метод	0.2	-

2. Сведения о характерных точках границ объекта					
Обозначение характерных точек части границы	Координаты, м		Метод определения координат характерной точки	Средняя квадратическая погрешность положения характерной точки (M <sub>t</sub> ), м	Описание обозначения точки на местности (при наличии)
	X	Y			
1	2	3	4	5	6
Воп-04					
632	529886.15	4191583.20	Картометрический метод	0.2	-
633	529885.25	4191586.50	Картометрический метод	0.2	-
634	529880.90	4191591.70	Картометрический метод	0.2	-
635	529865.35	4191604.95	Картометрический метод	0.2	-
636	529862.40	4191607.05	Картометрический метод	0.2	-
637	529856.05	4191608.75	Картометрический метод	0.2	-
638	529839.90	4191586.75	Картометрический метод	0.2	-
639	529808.85	4191560.80	Картометрический метод	0.2	-
640	529792.45	4191519.65	Картометрический метод	0.2	-
641	529792.25	4191519.10	Картометрический метод	0.2	-
642	529763.70	4191441.00	Картометрический метод	0.2	-
643	529688.50	4191348.65	Картометрический метод	0.2	-
644	529648.50	4191303.85	Картометрический метод	0.2	-
645	529588.70	4191261.00	Картометрический метод	0.2	-
646	529534.70	4191234.05	Картометрический метод	0.2	-
647	529533.60	4191233.45	Картометрический метод	0.2	-
648	529531.70	4191232.20	Картометрический метод	0.2	-
649	529500.00	4191208.70	Картометрический метод	0.2	-
650	529447.55	4191191.65	Картометрический метод	0.2	-
651	529443.75	4191189.95	Картометрический метод	0.2	-
652	529442.40	4191189.15	Картометрический метод	0.2	-
653	529425.25	4191177.35	Картометрический метод	0.2	-
654	529422.50	4191174.85	Картометрический метод	0.2	-
655	529421.05	4191180.10	Картометрический метод	0.2	-
656	529413.75	4191187.40	Картометрический метод	0.2	-

2. Сведения о характерных точках границ объекта					
Обозначение характерных точек части границы	Координаты, м		Метод определения координат характерной точки	Средняя квадратическая погрешность положения характерной точки (Mt), м	Описание обозначения точки на местности (при наличии)
	X	Y			
1	2	3	4	5	6
657	529412.45	4191188.10	Картометрический метод	0.2	-
658	529396.95	4191195.60	Картометрический метод	0.2	-
659	529388.25	4191197.60	Картометрический метод	0.2	-
660	529382.45	4191196.75	Картометрический метод	0.2	-
661	529369.05	4191192.70	Картометрический метод	0.2	-
662	529364.85	4191190.85	Картометрический метод	0.2	-
663	529357.55	4191183.55	Картометрический метод	0.2	-
664	529354.85	4191173.55	Картометрический метод	0.2	-
665	529357.55	4191163.55	Картометрический метод	0.2	-
666	529362.05	4191158.20	Картометрический метод	0.2	-
667	529375.65	4191146.85	Картометрический метод	0.2	-
668	529378.45	4191144.90	Картометрический метод	0.2	-
669	529380.75	4191144.30	Картометрический метод	0.2	-
670	529371.80	4191139.25	Картометрический метод	0.2	-
671	529338.55	4191122.10	Картометрический метод	0.2	-
672	529338.75	4191122.80	Картометрический метод	0.2	-
673	529337.20	4191130.55	Картометрический метод	0.2	-
674	529333.20	4191140.10	Картометрический метод	0.2	-
675	529332.05	4191142.35	Картометрический метод	0.2	-
676	529326.20	4191148.75	Картометрический метод	0.2	-
677	529319.40	4191153.50	Картометрический метод	0.2	-
678	529317.95	4191154.40	Картометрический метод	0.2	-
679	529313.55	4191156.30	Картометрический метод	0.2	-
680	529306.55	4191158.35	Картометрический метод	0.2	-
681	529320.80	4191156.85	Картометрический метод	0.2	-
682	529322.85	4191156.75	Картометрический метод	0.2	-



2. Сведения о характерных точках границ объекта					
Обозначение характерных точек части границы	Координаты, м		Метод определения координат характерной точки	Средняя квадратическая погрешность положения характерной точки (Mt), м	Описание обозначения точки на местности (при наличии)
	X	Y			
1	2	3	4	5	6
683	529332.85	4191159.45	Картометрический метод	0.2	-
684	529340.15	4191166.75	Картометрический метод	0.2	-
685	529340.85	4191168.05	Картометрический метод	0.2	-
686	529344.60	4191175.80	Картометрический метод	0.2	-
687	529346.60	4191184.50	Картометрический метод	0.2	-
688	529343.90	4191194.50	Картометрический метод	0.2	-
689	529340.75	4191197.65	Картометрический метод	0.2	-
690	529325.25	4191189.90	Картометрический метод	0.2	-
691	529303.65	4191199.70	Картометрический метод	0.2	-
692	529258.35	4191202.25	Картометрический метод	0.2	-
693	529233.30	4191202.25	Картометрический метод	0.2	-
694	529228.45	4191197.30	Картометрический метод	0.2	-
695	529225.75	4191187.30	Картометрический метод	0.2	-
696	529227.70	4191180.10	Картометрический метод	0.2	-
697	529248.60	4191172.95	Картометрический метод	0.2	-
698	529299.55	4191164.20	Картометрический метод	0.2	-
699	529297.95	4191159.20	Картометрический метод	0.2	-
700	529286.40	4191149.00	Картометрический метод	0.2	-
701	529273.90	4191129.55	Картометрический метод	0.2	-
702	529273.90	4191119.85	Картометрический метод	0.2	-
703	529278.40	4191105.35	Картометрический метод	0.2	-
704	529279.50	4191104.80	Картометрический метод	0.2	-
705	529293.90	4191099.00	Картометрический метод	0.2	-
706	529291.85	4191097.95	Картометрический метод	0.2	-
707	529291.00	4191097.50	Картометрический метод	0.2	-
708	529283.70	4191090.20	Картометрический метод	0.2	-

2. Сведения о характерных точках границ объекта					
Обозначение характерных точек части границы	Координаты, м		Метод определения координат характерной точки	Средняя квадратическая погрешность положения характерной точки (Mt), м	Описание обозначения точки на местности (при наличии)
	X	Y			
1	2	3	4	5	6
709	529281.00	4191080.20	Картометрический метод	0.2	-
710	529282.45	4191072.80	Картометрический метод	0.2	-
711	529292.40	4191047.90	Картометрический метод	0.2	-
712	529293.65	4191045.30	Картометрический метод	0.2	-
713	529300.95	4191038.00	Картометрический метод	0.2	-
714	529310.95	4191035.30	Картометрический метод	0.2	-
715	529318.15	4191036.65	Картометрический метод	0.2	-
716	529382.80	4191061.55	Картометрический метод	0.2	-
717	529387.40	4191065.55	Картометрический метод	0.2	-
718	529417.90	4191083.70	Картометрический метод	0.2	-
719	529420.30	4191076.00	Картометрический метод	0.2	-
720	529421.55	4191076.50	Картометрический метод	0.2	-
721	529424.35	4191077.85	Картометрический метод	0.2	-
722	529485.50	4191113.25	Картометрический метод	0.2	-
723	529485.80	4191113.45	Картометрический метод	0.2	-
724	529573.10	4191166.25	Картометрический метод	0.2	-
725	529607.00	4191183.80	Картометрический метод	0.2	-
726	529624.20	4191185.00	Картометрический метод	0.2	-
727	529625.55	4191183.00	Картометрический метод	0.2	-
728	529626.90	4191181.20	Картометрический метод	0.2	-
729	529658.15	4191145.05	Картометрический метод	0.2	-
730	529663.30	4191140.85	Картометрический метод	0.2	-
731	529664.25	4191140.30	Картометрический метод	0.2	-
732	529680.75	4191131.90	Картометрический метод	0.2	-
733	529683.80	4191131.90	Картометрический метод	0.2	-
734	529728.25	4191116.10	Картометрический метод	0.2	-

2. Сведения о характерных точках границ объекта					
Обозначение характерных точек части границы	Координаты, м		Метод определения координат характерной точки	Средняя квадратическая погрешность положения характерной точки (Mt), м	Описание обозначения точки на местности (при наличии)
	X	Y			
1	2	3	4	5	6
735	529730.20	4191114.85	Картометрический метод	0.2	-
736	529782.35	4191107.05	Картометрический метод	0.2	-
737	529785.30	4191106.85	Картометрический метод	0.2	-
738	529795.30	4191109.55	Картометрический метод	0.2	-
739	529802.60	4191116.85	Картометрический метод	0.2	-
740	529804.60	4191121.60	Картометрический метод	0.2	-
741	529808.30	4191135.15	Картометрический метод	0.2	-
742	529809.00	4191140.40	Картометрический метод	0.2	-
743	529806.30	4191150.40	Картометрический метод	0.2	-
744	529799.00	4191157.70	Картометрический метод	0.2	-
745	529793.15	4191159.95	Картометрический метод	0.2	-
746	529754.10	4191168.30	Картометрический метод	0.2	-
747	529722.80	4191187.50	Картометрический метод	0.2	-
748	529695.55	4191219.35	Картометрический метод	0.2	-
749	529694.30	4191220.65	Картометрический метод	0.2	-
750	529679.95	4191234.70	Картометрический метод	0.2	-
751	529698.55	4191251.10	Картометрический метод	0.2	-
752	529701.40	4191254.15	Картометрический метод	0.2	-
753	529745.75	4191313.80	Картометрический метод	0.2	-
754	529742.80	4191320.05	Картометрический метод	0.2	-
755	529754.55	4191338.05	Картометрический метод	0.2	-
756	529807.80	4191410.05	Картометрический метод	0.2	-
757	529832.85	4191460.15	Картометрический метод	0.2	-
758	529854.75	4191518.10	Картометрический метод	0.2	-
632	529886.15	4191583.20	Картометрический метод	0.2	-
759	529867.95	4191576.50	Картометрический метод	0.2	-

2. Сведения о характерных точках границ объекта					
Обозначение характерных точек части границы	Координаты, м		Метод определения координат характерной точки	Средняя квадратическая погрешность положения характерной точки (Mt), м	Описание обозначения точки на местности (при наличии)
	X	Y			
1	2	3	4	5	6
760	529852.40	4191589.75	Картометрический метод	0.2	-
761	529833.40	4191568.35	Картометрический метод	0.2	-
762	529811.05	4191512.25	Картометрический метод	0.2	-
763	529781.35	4191431.00	Картометрический метод	0.2	-
764	529703.70	4191335.65	Картометрический метод	0.2	-
765	529661.95	4191288.90	Картометрический метод	0.2	-
766	529599.05	4191243.80	Картометрический метод	0.2	-
767	529543.60	4191216.15	Картометрический метод	0.2	-
768	529509.30	4191190.70	Картометрический метод	0.2	-
769	529453.75	4191172.65	Картометрический метод	0.2	-
770	529436.60	4191160.85	Картометрический метод	0.2	-
771	529423.30	4191145.30	Картометрический метод	0.2	-
772	529381.30	4191121.65	Картометрический метод	0.2	-
773	529301.00	4191080.20	Картометрический метод	0.2	-
774	529310.95	4191055.30	Картометрический метод	0.2	-
775	529414.35	4191095.15	Картометрический метод	0.2	-
776	529475.45	4191130.55	Картометрический метод	0.2	-
777	529563.30	4191183.70	Картометрический метод	0.2	-
778	529601.50	4191203.45	Картометрический метод	0.2	-
779	529634.20	4191205.75	Картометрический метод	0.2	-
780	529642.05	4191194.30	Картометрический метод	0.2	-
781	529673.30	4191158.15	Картометрический метод	0.2	-
782	529713.95	4191137.50	Картометрический метод	0.2	-
783	529785.30	4191126.85	Картометрический метод	0.2	-
784	529789.00	4191140.40	Картометрический метод	0.2	-
785	529746.55	4191149.45	Картометрический метод	0.2	-

2. Сведения о характерных точках границ объекта					
Обозначение характерных точек части границы	Координаты, м		Метод определения координат характерной точки	Средняя квадратическая погрешность положения характерной точки (Mt), м	Описание обозначения точки на местности (при наличии)
	X	Y			
1	2	3	4	5	6
786	529709.65	4191172.10	Картометрический метод	0.2	-
787	529680.35	4191206.35	Картометрический метод	0.2	-
788	529660.85	4191225.35	Картометрический метод	0.2	-
789	529658.70	4191242.65	Картометрический метод	0.2	-
790	529685.35	4191266.10	Картометрический метод	0.2	-
791	529734.50	4191332.20	Картометрический метод	0.2	-
792	529791.40	4191398.40	Картометрический метод	0.2	-
793	529821.35	4191460.40	Картометрический метод	0.2	-
794	529853.05	4191537.80	Картометрический метод	0.2	-
759	529867.95	4191576.50	Картометрический метод	0.2	-
795	529326.60	4191184.50	Картометрический метод	0.2	-
796	529316.90	4191189.20	Картометрический метод	0.2	-
797	529301.50	4191189.00	Картометрический метод	0.2	-
798	529267.80	4191193.35	Картометрический метод	0.2	-
799	529257.20	4191194.20	Картометрический метод	0.2	-
800	529245.75	4191187.30	Картометрический метод	0.2	-
801	529250.65	4191180.60	Картометрический метод	0.2	-
802	529269.90	4191178.95	Картометрический метод	0.2	-
803	529290.10	4191180.15	Картометрический метод	0.2	-
804	529322.85	4191176.75	Картометрический метод	0.2	-
795	529326.60	4191184.50	Картометрический метод	0.2	-
805	529318.75	4191122.80	Картометрический метод	0.2	-
806	529314.75	4191132.35	Картометрический метод	0.2	-
807	529307.95	4191137.10	Картометрический метод	0.2	-
808	529295.40	4191140.75	Картометрический метод	0.2	-
809	529284.95	4191132.95	Картометрический метод	0.2	-

2. Сведения о характерных точках границ объекта					
Обозначение характерных точек части границы	Координаты, м		Метод определения координат характерной точки	Средняя квадратическая погрешность положения характерной точки (Mt), м	Описание обозначения точки на местности (при наличии)
	X	Y			
1	2	3	4	5	6
810	529287.00	4191123.35	Картометрический метод	0.2	-
811	529310.20	4191114.00	Картометрический метод	0.2	-
805	529318.75	4191122.80	Картометрический метод	0.2	-
812	529403.80	4191164.30	Картометрический метод	0.2	-
813	529403.75	4191170.10	Картометрический метод	0.2	-
814	529388.25	4191177.60	Картометрический метод	0.2	-
815	529374.85	4191173.55	Картометрический метод	0.2	-
816	529388.45	4191162.20	Картометрический метод	0.2	-
812	529403.80	4191164.30	Картометрический метод	0.2	-
817	531990.25	4192340.50	Картометрический метод	0.2	-
818	531988.80	4192347.95	Картометрический метод	0.2	-
819	531981.00	4192367.45	Картометрический метод	0.2	-
820	531979.75	4192370.00	Картометрический метод	0.2	-
821	531972.45	4192377.30	Картометрический метод	0.2	-
822	531963.00	4192380.00	Картометрический метод	0.2	-
823	531927.85	4192381.00	Картометрический метод	0.2	-
824	531927.30	4192381.00	Картометрический метод	0.2	-
825	531917.30	4192378.30	Картометрический метод	0.2	-
826	531911.35	4192373.05	Картометрический метод	0.2	-
827	531884.90	4192338.05	Картометрический метод	0.2	-
828	531883.70	4192336.30	Картометрический метод	0.2	-
829	531865.00	4192305.10	Картометрический метод	0.2	-
830	531862.80	4192305.10	Картометрический метод	0.2	-
831	531853.80	4192302.85	Картометрический метод	0.2	-
832	531834.75	4192292.95	Картометрический метод	0.2	-
833	531833.95	4192292.50	Картометрический метод	0.2	-

2. Сведения о характерных точках границ объекта					
Обозначение характерных точек части границы	Координаты, м		Метод определения координат характерной точки	Средняя квадратическая погрешность положения характерной точки (Mt), м	Описание обозначения точки на местности (при наличии)
	X	Y			
1	2	3	4	5	6
834	531833.25	4192292.10	Картометрический метод	0.2	-
835	531811.40	4192278.25	Картометрический метод	0.2	-
836	531788.00	4192272.90	Картометрический метод	0.2	-
837	531782.45	4192270.70	Картометрический метод	0.2	-
838	531776.80	4192265.85	Картометрический метод	0.2	-
839	531742.80	4192223.05	Картометрический метод	0.2	-
840	531741.15	4192220.60	Картометрический метод	0.2	-
841	531740.90	4192220.20	Картометрический метод	0.2	-
842	531699.55	4192144.60	Картометрический метод	0.2	-
843	531697.10	4192135.00	Картометрический метод	0.2	-
844	531699.80	4192125.00	Картометрический метод	0.2	-
845	531701.90	4192122.00	Картометрический метод	0.2	-
846	531711.65	4192110.60	Картометрический метод	0.2	-
847	531716.85	4192106.30	Картометрический метод	0.2	-
848	531726.85	4192103.60	Картометрический метод	0.2	-
849	531736.85	4192106.30	Картометрический метод	0.2	-
850	531743.55	4192112.60	Картометрический метод	0.2	-
851	531775.55	4192161.10	Картометрический метод	0.2	-
852	531776.15	4192162.10	Картометрический метод	0.2	-
853	531776.30	4192162.35	Картометрический метод	0.2	-
854	531799.55	4192203.95	Картометрический метод	0.2	-
855	531806.65	4192204.80	Картометрический метод	0.2	-
856	531814.25	4192207.35	Картометрический метод	0.2	-
857	531816.70	4192209.00	Картометрический метод	0.2	-
858	531850.40	4192235.80	Картометрический метод	0.2	-
859	531847.80	4192230.75	Картометрический метод	0.2	-

2. Сведения о характерных точках границ объекта					
Обозначение характерных точек части границы	Координаты, м		Метод определения координат характерной точки	Средняя квадратическая погрешность положения характерной точки (Mt), м	Описание обозначения точки на местности (при наличии)
	X	Y			
1	2	3	4	5	6
860	531846.55	4192227.70	Картометрический метод	0.2	-
861	531835.85	4192194.10	Картометрический метод	0.2	-
862	531813.55	4192180.30	Картометрический метод	0.2	-
863	531806.80	4192173.30	Картометрический метод	0.2	-
864	531804.10	4192163.30	Картометрический метод	0.2	-
865	531804.75	4192158.25	Картометрический метод	0.2	-
866	531808.75	4192142.90	Картометрический метод	0.2	-
867	531810.80	4192137.95	Картометрический метод	0.2	-
868	531818.10	4192130.65	Картометрический метод	0.2	-
869	531828.10	4192127.95	Картометрический метод	0.2	-
870	531831.95	4192128.35	Картометрический метод	0.2	-
871	531836.95	4192129.30	Картометрический метод	0.2	-
872	531836.05	4192121.20	Картометрический метод	0.2	-
873	531819.75	4192107.55	Картометрический метод	0.2	-
874	531815.30	4192102.20	Картометрический метод	0.2	-
875	531814.75	4192101.25	Картометрический метод	0.2	-
876	531796.20	4192064.80	Картометрический метод	0.2	-
877	531762.55	4192005.05	Картометрический метод	0.2	-
878	531762.00	4192003.95	Картометрический метод	0.2	-
879	531730.20	4191938.10	Картометрический метод	0.2	-
880	531728.20	4191929.40	Картометрический метод	0.2	-
881	531728.40	4191926.75	Картометрический метод	0.2	-
882	531732.55	4191896.00	Картометрический метод	0.2	-
883	531735.05	4191888.65	Картометрический метод	0.2	-
884	531741.95	4191881.55	Картометрический метод	0.2	-
885	531757.40	4191872.15	Картометрический метод	0.2	-



2. Сведения о характерных точках границ объекта					
Обозначение характерных точек части границы	Координаты, м		Метод определения координат характерной точки	Средняя квадратическая погрешность положения характерной точки (M <sub>t</sub> ), м	Описание обозначения точки на местности (при наличии)
	X	Y			
1	2	3	4	5	6
886	531757.80	4191871.95	Картометрический метод	0.2	-
887	531767.80	4191869.25	Картометрический метод	0.2	-
888	531771.30	4191869.55	Картометрический метод	0.2	-
889	531772.90	4191869.85	Картометрический метод	0.2	-
890	531754.90	4191848.10	Картометрический метод	0.2	-
891	531753.00	4191845.35	Картометрический метод	0.2	-
892	531750.30	4191835.35	Картометрический метод	0.2	-
893	531753.00	4191825.35	Картометрический метод	0.2	-
894	531754.85	4191822.65	Картометрический метод	0.2	-
895	531762.65	4191813.15	Картометрический метод	0.2	-
896	531768.10	4191808.55	Картометрический метод	0.2	-
897	531771.90	4191806.85	Картометрический метод	0.2	-
898	531773.50	4191806.30	Картометрический метод	0.2	-
899	531787.15	4191822.90	Картометрический метод	0.2	-
900	531778.10	4191825.85	Картометрический метод	0.2	-
901	531770.30	4191835.35	Картометрический метод	0.2	-
902	531813.80	4191887.90	Картометрический метод	0.2	-
903	531815.55	4191903.30	Картометрический метод	0.2	-
904	531875.90	4191988.75	Картометрический метод	0.2	-
905	531885.30	4192006.20	Картометрический метод	0.2	-
906	531898.80	4191996.75	Картометрический метод	0.2	-
907	531899.00	4191979.45	Картометрический метод	0.2	-
908	531901.50	4191975.05	Картометрический метод	0.2	-
909	531918.80	4191995.60	Картометрический метод	0.2	-
910	531918.80	4191997.00	Картометрический метод	0.2	-
911	531916.10	4192006.75	Картометрический метод	0.2	-

2. Сведения о характерных точках границ объекта					
Обозначение характерных точек части границы	Координаты, м		Метод определения координат характерной точки	Средняя квадратическая погрешность положения характерной точки (Mt), м	Описание обозначения точки на местности (при наличии)
	X	Y			
1	2	3	4	5	6
912	531910.25	4192013.15	Картометрический метод	0.2	-
913	531900.40	4192020.05	Картометрический метод	0.2	-
914	531901.25	4192023.50	Картометрический метод	0.2	-
915	531901.25	4192023.70	Картометрический метод	0.2	-
916	531901.15	4192031.80	Картометрический метод	0.2	-
917	531903.65	4192035.40	Картометрический метод	0.2	-
918	531908.25	4192030.70	Картометрический метод	0.2	-
919	531913.05	4192027.90	Картометрический метод	0.2	-
920	531913.15	4192027.90	Картометрический метод	0.2	-
921	531923.15	4192025.20	Картометрический метод	0.2	-
922	531926.25	4192025.45	Картометрический метод	0.2	-
923	531932.95	4192026.50	Картометрический метод	0.2	-
924	531939.85	4192028.95	Картометрический метод	0.2	-
925	531947.15	4192036.25	Картометрический метод	0.2	-
926	531947.85	4192037.55	Картометрический метод	0.2	-
927	531949.95	4192041.80	Картометрический метод	0.2	-
928	531953.50	4192045.05	Картометрический метод	0.2	-
929	531969.65	4192096.90	Картометрический метод	0.2	-
930	531973.70	4192101.80	Картометрический метод	0.2	-
931	531982.95	4192100.55	Картометрический метод	0.2	-
932	531981.05	4192107.10	Картометрический метод	0.2	-
933	531979.15	4192111.50	Картометрический метод	0.2	-
934	531971.85	4192118.80	Картометрический метод	0.2	-
935	531961.85	4192121.50	Картометрический метод	0.2	-
936	531961.65	4192121.50	Картометрический метод	0.2	-
937	531943.40	4192121.30	Картометрический метод	0.2	-

2. Сведения о характерных точках границ объекта					
Обозначение характерных точек части границы	Координаты, м		Метод определения координат характерной точки	Средняя квадратическая погрешность положения характерной точки (M <sub>t</sub> ), м	Описание обозначения точки на местности (при наличии)
	X	Y			
1	2	3	4	5	6
938	531940.10	4192120.40	Картометрический метод	0.2	-
939	531945.25	4192185.45	Картометрический метод	0.2	-
940	531956.50	4192238.00	Картометрический метод	0.2	-
941	531980.75	4192320.25	Картометрический метод	0.2	-
942	531986.90	4192329.40	Картометрический метод	0.2	-
943	531987.55	4192330.50	Картометрический метод	0.2	-
817	531990.25	4192340.50	Картометрический метод	0.2	-
944	531970.25	4192340.50	Картометрический метод	0.2	-
945	531962.45	4192360.00	Картометрический метод	0.2	-
946	531927.30	4192361.00	Картометрический метод	0.2	-
947	531900.85	4192326.00	Картометрический метод	0.2	-
948	531876.40	4192285.25	Картометрический метод	0.2	-
949	531863.00	4192285.10	Картометрический метод	0.2	-
950	531843.95	4192275.20	Картометрический метод	0.2	-
951	531819.20	4192259.50	Картометрический метод	0.2	-
952	531792.45	4192253.40	Картометрический метод	0.2	-
953	531758.45	4192210.60	Картометрический метод	0.2	-
954	531717.10	4192135.00	Картометрический метод	0.2	-
955	531726.85	4192123.60	Картометрический метод	0.2	-
956	531758.85	4192172.10	Картометрический метод	0.2	-
957	531787.05	4192222.55	Картометрический метод	0.2	-
958	531804.25	4192224.65	Картометрический метод	0.2	-
959	531846.05	4192257.90	Картометрический метод	0.2	-
960	531872.85	4192262.10	Картометрический метод	0.2	-
961	531882.50	4192254.55	Картометрический метод	0.2	-
962	531865.60	4192221.60	Картометрический метод	0.2	-

2. Сведения о характерных точках границ объекта					
Обозначение характерных точек части границы	Координаты, м		Метод определения координат характерной точки	Средняя квадратическая погрешность положения характерной точки (Mt), м	Описание обозначения точки на местности (при наличии)
	X	Y			
1	2	3	4	5	6
963	531852.65	4192181.00	Картометрический метод	0.2	-
964	531824.10	4192163.30	Картометрический метод	0.2	-
965	531828.10	4192147.95	Картометрический метод	0.2	-
966	531849.15	4192152.10	Картометрический метод	0.2	-
967	531864.60	4192141.60	Картометрический метод	0.2	-
968	531857.15	4192129.85	Картометрический метод	0.2	-
969	531855.05	4192111.00	Картометрический метод	0.2	-
970	531832.60	4192092.20	Картометрический метод	0.2	-
971	531813.85	4192055.35	Картометрический метод	0.2	-
972	531780.00	4191995.25	Картометрический метод	0.2	-
973	531748.20	4191929.40	Картометрический метод	0.2	-
974	531752.35	4191898.65	Картометрический метод	0.2	-
975	531767.80	4191889.25	Картометрический метод	0.2	-
976	531779.25	4191891.30	Картометрический метод	0.2	-
977	531798.30	4191903.10	Картометрический метод	0.2	-
978	531830.35	4191949.70	Картометрический метод	0.2	-
979	531860.65	4191982.80	Картометрический метод	0.2	-
980	531881.25	4192023.50	Картометрический метод	0.2	-
981	531881.10	4192036.95	Картометрический метод	0.2	-
982	531881.55	4192038.65	Картометрический метод	0.2	-
983	531896.15	4192059.65	Картометрический метод	0.2	-
984	531919.55	4192114.25	Картометрический метод	0.2	-
985	531925.40	4192188.35	Картометрический метод	0.2	-
986	531937.10	4192242.95	Картометрический метод	0.2	-
987	531962.45	4192328.80	Картометрический метод	0.2	-
944	531970.25	4192340.50	Картометрический метод	0.2	-

2. Сведения о характерных точках границ объекта					
Обозначение характерных точек части границы	Координаты, м		Метод определения координат характерной точки	Средняя квадратическая погрешность положения характерной точки (Mt), м	Описание обозначения точки на местности (при наличии)
	X	Y			
1	2	3	4	5	6
988	531943.95	4192074.35	Картометрический метод	0.2	-
989	531935.25	4192079.05	Картометрический метод	0.2	-
990	531929.55	4192074.15	Картометрический метод	0.2	-
991	531925.80	4192067.35	Картометрический метод	0.2	-
992	531921.10	4192057.70	Картометрический метод	0.2	-
993	531918.35	4192048.00	Картометрический метод	0.2	-
994	531923.15	4192045.20	Картометрический метод	0.2	-
995	531929.85	4192046.25	Картометрический метод	0.2	-
996	531933.60	4192054.00	Картометрический метод	0.2	-
997	531942.15	4192061.80	Картометрический метод	0.2	-
988	531943.95	4192074.35	Картометрический метод	0.2	-
998	531963.80	4192094.80	Картометрический метод	0.2	-
999	531961.85	4192101.50	Картометрический метод	0.2	-
1000	531943.60	4192101.30	Картометрический метод	0.2	-
1001	531940.80	4192095.45	Картометрический метод	0.2	-
1002	531943.75	4192089.75	Картометрический метод	0.2	-
1003	531957.15	4192090.85	Картометрический метод	0.2	-
998	531963.80	4192094.80	Картометрический метод	0.2	-
1004	531019.70	4191644.25	Картометрический метод	0.2	-
1005	531002.10	4191663.30	Картометрический метод	0.2	-
1006	530967.30	4191676.30	Картометрический метод	0.2	-
1007	530916.30	4191678.55	Картометрический метод	0.2	-
1008	530873.05	4191672.20	Картометрический метод	0.2	-
1009	530842.45	4191658.35	Картометрический метод	0.2	-
1010	530810.70	4191657.95	Картометрический метод	0.2	-
1011	530768.35	4191662.20	Картометрический метод	0.2	-

2. Сведения о характерных точках границ объекта					
Обозначение характерных точек части границы	Координаты, м		Метод определения координат характерной точки	Средняя квадратическая погрешность положения характерной точки (M <sub>t</sub> ), м	Описание обозначения точки на местности (при наличии)
	X	Y			
1	2	3	4	5	6
1012	530727.75	4191674.20	Картометрический метод	0.2	-
1013	530685.30	4191684.25	Картометрический метод	0.2	-
1014	530653.45	4191691.55	Картометрический метод	0.2	-
1015	530630.80	4191701.60	Картометрический метод	0.2	-
1016	530614.70	4191690.40	Картометрический метод	0.2	-
1017	530620.80	4191684.30	Картометрический метод	0.2	-
1018	530622.70	4191683.30	Картометрический метод	0.2	-
1019	530645.35	4191673.25	Картометрический метод	0.2	-
1020	530649.00	4191672.05	Картометрический метод	0.2	-
1021	530680.75	4191664.75	Картометрический метод	0.2	-
1022	530722.60	4191654.85	Картометрический метод	0.2	-
1023	530762.70	4191643.00	Картометрический метод	0.2	-
1024	530766.35	4191642.30	Картометрический метод	0.2	-
1025	530808.70	4191638.05	Картометрический метод	0.2	-
1026	530810.70	4191637.95	Картометрический метод	0.2	-
1027	530810.95	4191637.95	Картометрический метод	0.2	-
1028	530842.70	4191638.35	Картометрический метод	0.2	-
1029	530850.70	4191640.15	Картометрический метод	0.2	-
1030	530878.75	4191652.80	Картометрический метод	0.2	-
1031	530917.30	4191658.50	Картометрический метод	0.2	-
1032	530963.25	4191656.45	Картометрический метод	0.2	-
1033	530990.65	4191646.25	Картометрический метод	0.2	-
1034	530999.05	4191637.15	Картометрический метод	0.2	-
1035	530997.05	4191613.60	Картометрический метод	0.2	-
1036	530975.50	4191591.50	Картометрический метод	0.2	-
1037	530940.45	4191556.50	Картометрический метод	0.2	-

2. Сведения о характерных точках границ объекта					
Обозначение характерных точек части границы	Координаты, м		Метод определения координат характерной точки	Средняя квадратическая погрешность положения характерной точки (Mt), м	Описание обозначения точки на местности (при наличии)
	X	Y			
1	2	3	4	5	6
1038	530939.30	4191555.25	Картометрический метод	0.2	-
1039	530909.00	4191519.25	Картометрический метод	0.2	-
1040	530907.00	4191516.35	Картометрический метод	0.2	-
1041	530905.75	4191513.80	Картометрический метод	0.2	-
1042	530887.10	4191467.35	Картометрический метод	0.2	-
1043	530886.35	4191465.10	Картометрический метод	0.2	-
1044	530870.85	4191407.60	Картометрический метод	0.2	-
1045	530849.90	4191341.75	Картометрический метод	0.2	-
1046	530833.95	4191298.40	Картометрический метод	0.2	-
1047	530811.45	4191260.10	Картометрический метод	0.2	-
1048	530794.70	4191242.10	Картометрический метод	0.2	-
1049	530776.20	4191233.35	Картометрический метод	0.2	-
1050	530752.00	4191224.90	Картометрический метод	0.2	-
1051	530716.40	4191226.15	Картометрический метод	0.2	-
1052	530669.60	4191232.75	Картометрический метод	0.2	-
1053	530638.25	4191245.00	Картометрический метод	0.2	-
1054	530607.10	4191266.65	Картометрический метод	0.2	-
1055	530560.20	4191307.65	Картометрический метод	0.2	-
1056	530557.05	4191309.90	Картометрический метод	0.2	-
1057	530556.85	4191310.05	Картометрический метод	0.2	-
1058	530520.05	4191330.75	Картометрический метод	0.2	-
1059	530515.25	4191332.65	Картометрический метод	0.2	-
1060	530483.40	4191340.90	Картометрический метод	0.2	-
1061	530478.40	4191341.55	Картометрический метод	0.2	-
1062	530473.90	4191341.05	Картометрический метод	0.2	-
1063	530443.20	4191333.95	Картометрический метод	0.2	-

2. Сведения о характерных точках границ объекта					
Обозначение характерных точек части границы	Координаты, м		Метод определения координат характерной точки	Средняя квадратическая погрешность положения характерной точки (Mt), м	Описание обозначения точки на местности (при наличии)
	X	Y			
1	2	3	4	5	6
1064	530439.10	4191332.50	Картометрический метод	0.2	-
1065	530414.20	4191320.60	Картометрический метод	0.2	-
1066	530412.80	4191319.85	Картометрический метод	0.2	-
1067	530408.45	4191316.50	Картометрический метод	0.2	-
1068	530380.95	4191288.25	Картометрический метод	0.2	-
1069	530378.00	4191284.30	Картометрический метод	0.2	-
1070	530376.00	4191279.55	Картометрический метод	0.2	-
1071	530366.80	4191245.75	Картометрический метод	0.2	-
1072	530366.30	4191243.15	Картометрический метод	0.2	-
1073	530362.80	4191217.10	Картометрический метод	0.2	-
1074	530362.60	4191214.45	Картометрический метод	0.2	-
1075	530363.10	4191210.05	Картометрический метод	0.2	-
1076	530370.25	4191178.35	Картометрический метод	0.2	-
1077	530372.45	4191172.75	Картометрический метод	0.2	-
1078	530373.80	4191170.70	Картометрический метод	0.2	-
1079	530387.50	4191152.60	Картометрический метод	0.2	-
1080	530393.45	4191147.35	Картометрический метод	0.2	-
1081	530394.10	4191146.95	Картометрический метод	0.2	-
1082	530413.95	4191136.50	Картометрический метод	0.2	-
1083	530453.95	4191106.20	Картометрический метод	0.2	-
1084	530482.05	4191066.40	Картометрический метод	0.2	-
1085	530486.05	4191045.80	Картометрический метод	0.2	-
1086	530479.45	4191033.20	Картометрический метод	0.2	-
1087	530476.70	4191031.30	Картометрический метод	0.2	-
1088	530460.40	4191035.50	Картометрический метод	0.2	-
1089	530455.45	4191036.10	Картометрический метод	0.2	-



2. Сведения о характерных точках границ объекта					
Обозначение характерных точек части границы	Координаты, м		Метод определения координат характерной точки	Средняя квадратическая погрешность положения характерной точки (Mt), м	Описание обозначения точки на местности (при наличии)
	X	Y			
1	2	3	4	5	6
1090	530455.20	4191036.10	Картометрический метод	0.2	-
1091	530409.00	4191035.50	Картометрический метод	0.2	-
1092	530408.05	4191035.45	Картометрический метод	0.2	-
1093	530367.70	4191033.05	Картометрический метод	0.2	-
1094	530361.50	4191031.65	Картометрический метод	0.2	-
1095	530336.60	4191021.70	Картометрический метод	0.2	-
1096	530334.80	4191020.90	Картометрический метод	0.2	-
1097	530288.90	4190997.20	Картометрический метод	0.2	-
1098	530288.10	4190996.75	Картометрический метод	0.2	-
1099	530284.45	4190994.05	Картометрический метод	0.2	-
1100	530263.55	4190974.50	Картометрический метод	0.2	-
1101	530259.90	4190969.90	Картометрический метод	0.2	-
1102	530258.55	4190967.10	Картометрический метод	0.2	-
1103	530247.75	4190939.00	Картометрический метод	0.2	-
1104	530238.05	4190919.80	Картометрический метод	0.2	-
1105	530223.65	4190908.85	Картометрический метод	0.2	-
1106	530206.15	4190905.55	Картометрический метод	0.2	-
1107	530201.25	4190903.95	Картометрический метод	0.2	-
1108	530165.90	4190887.10	Картометрический метод	0.2	-
1109	530164.50	4190886.35	Картометрический метод	0.2	-
1110	530162.45	4190885.05	Картометрический метод	0.2	-
1111	530119.55	4190852.75	Картометрический метод	0.2	-
1112	530116.15	4190849.45	Картометрический метод	0.2	-
1113	530095.35	4190824.15	Картометрический метод	0.2	-
1114	530093.50	4190821.45	Картометрический метод	0.2	-
1115	530092.05	4190818.40	Картометрический метод	0.2	-

2. Сведения о характерных точках границ объекта					
Обозначение характерных точек части границы	Координаты, м		Метод определения координат характерной точки	Средняя квадратическая погрешность положения характерной точки (M <sub>t</sub> ), м	Описание обозначения точки на местности (при наличии)
	X	Y			
1	2	3	4	5	6
1116	530080.90	4190788.40	Картометрический метод	0.2	-
1117	530079.65	4190781.45	Картометрический метод	0.2	-
1118	530079.70	4190779.85	Картометрический метод	0.2	-
1119	530083.15	4190736.60	Картометрический метод	0.2	-
1120	530085.80	4190728.20	Картометрический метод	0.2	-
1121	530086.40	4190727.20	Картометрический метод	0.2	-
1122	530102.10	4190703.35	Картометрический метод	0.2	-
1123	530104.25	4190700.65	Картометрический метод	0.2	-
1124	530125.30	4190678.30	Картометрический метод	0.2	-
1125	530146.10	4190644.95	Картометрический метод	0.2	-
1126	530159.50	4190613.80	Картометрический метод	0.2	-
1127	530164.85	4190587.30	Картометрический метод	0.2	-
1128	530163.80	4190537.10	Картометрический метод	0.2	-
1129	530155.50	4190515.25	Картометрический метод	0.2	-
1130	530140.80	4190492.55	Картометрический метод	0.2	-
1131	530131.70	4190488.05	Картометрический метод	0.2	-
1132	530092.05	4190495.85	Картометрический метод	0.2	-
1133	530088.20	4190496.20	Картометрический метод	0.2	-
1134	530087.95	4190496.20	Картометрический метод	0.2	-
1135	530027.85	4190495.40	Картометрический метод	0.2	-
1136	529982.55	4190501.50	Картометрический метод	0.2	-
1137	529960.45	4190518.50	Картометрический метод	0.2	-
1138	529956.40	4190536.05	Картометрический метод	0.2	-
1139	529956.75	4190576.15	Картометрический метод	0.2	-
1140	529964.30	4190601.55	Картометрический метод	0.2	-
1141	529964.95	4190604.80	Картометрический метод	0.2	-

2. Сведения о характерных точках границ объекта					
Обозначение характерных точек части границы	Координаты, м		Метод определения координат характерной точки	Средняя квадратическая погрешность положения характерной точки (M <sub>t</sub> ), м	Описание обозначения точки на местности (при наличии)
	X	Y			
1	2	3	4	5	6
1142	529969.15	4190639.45	Картометрический метод	0.2	-
1143	529977.05	4190674.70	Картометрический метод	0.2	-
1144	529999.85	4190704.20	Картометрический метод	0.2	-
1145	530000.40	4190704.95	Картометрический метод	0.2	-
1146	530024.15	4190738.75	Картометрический метод	0.2	-
1147	530050.70	4190766.95	Картометрический метод	0.2	-
1148	530053.45	4190770.65	Картометрический метод	0.2	-
1149	530055.90	4190777.65	Картометрический метод	0.2	-
1150	530060.30	4190806.60	Картометрический метод	0.2	-
1151	530060.55	4190809.60	Картометрический метод	0.2	-
1152	530060.30	4190831.00	Картометрический метод	0.2	-
1153	530058.95	4190838.00	Картометрический метод	0.2	-
1154	530047.65	4190866.95	Картометрический метод	0.2	-
1155	530040.75	4190903.55	Картометрический метод	0.2	-
1156	530040.15	4190905.95	Картометрический метод	0.2	-
1157	530028.15	4190943.30	Картометрический метод	0.2	-
1158	530027.80	4190944.35	Картометрический метод	0.2	-
1159	530013.85	4190980.75	Картометрический метод	0.2	-
1160	530012.45	4190983.60	Картометрический метод	0.2	-
1161	530005.15	4190990.90	Картометрический метод	0.2	-
1162	530004.30	4190991.35	Картометрический метод	0.2	-
1163	529973.30	4191007.35	Картометрический метод	0.2	-
1164	529969.70	4191008.80	Картометрический метод	0.2	-
1165	529934.90	4191018.90	Картометрический метод	0.2	-
1166	529929.35	4191019.70	Картометрический метод	0.2	-
1167	529920.20	4191017.45	Картометрический метод	0.2	-

2. Сведения о характерных точках границ объекта					
Обозначение характерных точек части границы	Координаты, м		Метод определения координат характерной точки	Средняя квадратическая погрешность положения характерной точки (M <sub>t</sub> ), м	Описание обозначения точки на местности (при наличии)
	X	Y			
1	2	3	4	5	6
1168	529892.60	4191003.20	Картометрический метод	0.2	-
1169	529886.80	4190998.20	Картометрический метод	0.2	-
1170	529874.20	4190982.00	Картометрический метод	0.2	-
1171	529881.65	4190975.90	Картометрический метод	0.2	-
1172	529862.25	4190929.15	Картометрический метод	0.2	-
1173	529863.65	4190890.75	Картометрический метод	0.2	-
1174	529864.10	4190856.40	Картометрический метод	0.2	-
1175	529864.35	4190834.80	Картометрический метод	0.2	-
1176	529860.80	4190824.05	Картометрический метод	0.2	-
1177	529849.00	4190814.30	Картометрический метод	0.2	-
1178	529835.45	4190811.45	Картометрический метод	0.2	-
1179	529820.20	4190818.55	Картометрический метод	0.2	-
1180	529818.45	4190820.20	Картометрический метод	0.2	-
1181	529812.70	4190816.45	Картометрический метод	0.2	-
1182	529765.95	4190851.85	Картометрический метод	0.2	-
1183	529697.50	4190883.60	Картометрический метод	0.2	-
1184	529688.80	4190887.40	Картометрический метод	0.2	-
1185	529735.85	4190860.55	Картометрический метод	0.2	-
1186	529777.65	4190831.25	Картометрический метод	0.2	-
1187	529808.80	4190801.80	Картометрический метод	0.2	-
1188	529833.00	4190790.55	Картометрический метод	0.2	-
1189	529857.95	4190795.70	Картометрический метод	0.2	-
1190	529877.95	4190812.30	Картометрический метод	0.2	-
1191	529884.40	4190831.65	Картометрический метод	0.2	-
1192	529884.10	4190856.65	Картометрический метод	0.2	-
1193	529883.65	4190891.30	Картометрический метод	0.2	-

2. Сведения о характерных точках границ объекта					
Обозначение характерных точек части границы	Координаты, м		Метод определения координат характерной точки	Средняя квадратическая погрешность положения характерной точки (M <sub>t</sub> ), м	Описание обозначения точки на местности (при наличии)
	X	Y			
1	2	3	4	5	6
1194	529882.20	4190926.90	Картометрический метод	0.2	-
1195	529883.70	4190961.60	Картометрический метод	0.2	-
1196	529902.60	4190985.90	Картометрический метод	0.2	-
1197	529929.35	4190999.70	Картометрический метод	0.2	-
1198	529964.15	4190989.60	Картометрический метод	0.2	-
1199	529995.15	4190973.60	Картометрический метод	0.2	-
1200	530009.10	4190937.20	Картометрический метод	0.2	-
1201	530021.10	4190899.85	Картометрический метод	0.2	-
1202	530028.35	4190861.40	Картометрический метод	0.2	-
1203	530040.30	4190830.75	Картометрический метод	0.2	-
1204	530040.55	4190809.60	Картометрический метод	0.2	-
1205	530036.15	4190780.65	Картометрический метод	0.2	-
1206	530008.60	4190751.40	Картометрический метод	0.2	-
1207	529984.05	4190716.45	Картометрический метод	0.2	-
1208	529958.50	4190683.40	Картометрический метод	0.2	-
1209	529949.40	4190642.85	Картометрический метод	0.2	-
1210	529945.10	4190607.20	Картометрический метод	0.2	-
1211	529936.80	4190579.15	Картометрический метод	0.2	-
1212	529936.40	4190533.90	Картометрический метод	0.2	-
1213	529942.55	4190507.05	Картометрический метод	0.2	-
1214	529974.60	4190482.40	Картометрический метод	0.2	-
1215	530026.65	4190475.40	Картометрический метод	0.2	-
1216	530088.20	4190476.20	Картометрический метод	0.2	-
1217	530134.50	4190467.15	Картометрический метод	0.2	-
1218	530154.60	4190477.05	Картометрический метод	0.2	-
1219	530173.45	4190506.15	Картометрический метод	0.2	-

2. Сведения о характерных точках границ объекта					
Обозначение характерных точек части границы	Координаты, м		Метод определения координат характерной точки	Средняя квадратическая погрешность положения характерной точки (M <sub>t</sub> ), м	Описание обозначения точки на местности (при наличии)
	X	Y			
1	2	3	4	5	6
1220	530183.70	4190533.25	Картометрический метод	0.2	-
1221	530184.90	4190589.10	Картометрический метод	0.2	-
1222	530178.70	4190619.80	Картометрический метод	0.2	-
1223	530163.85	4190654.25	Картометрический метод	0.2	-
1224	530141.20	4190690.55	Картометрический метод	0.2	-
1225	530118.80	4190714.35	Картометрический метод	0.2	-
1226	530103.10	4190738.20	Картометрический метод	0.2	-
1227	530099.65	4190781.45	Картометрический метод	0.2	-
1228	530110.80	4190811.45	Картометрический метод	0.2	-
1229	530131.60	4190836.75	Картометрический метод	0.2	-
1230	530174.50	4190869.05	Картометрический метод	0.2	-
1231	530209.85	4190885.90	Картометрический метод	0.2	-
1232	530231.95	4190890.05	Картометрический метод	0.2	-
1233	530253.85	4190906.65	Картометрический метод	0.2	-
1234	530266.05	4190930.90	Картометрический метод	0.2	-
1235	530277.20	4190959.90	Картометрический метод	0.2	-
1236	530298.10	4190979.45	Картометрический метод	0.2	-
1237	530344.00	4191003.15	Картометрический метод	0.2	-
1238	530368.90	4191013.10	Картометрический метод	0.2	-
1239	530409.25	4191015.50	Картометрический метод	0.2	-
1240	530455.45	4191016.10	Картометрический метод	0.2	-
1241	530480.55	4191009.70	Картометрический метод	0.2	-
1242	530494.85	4191019.50	Картометрический метод	0.2	-
1243	530507.05	4191042.75	Картометрический метод	0.2	-
1244	530500.85	4191074.45	Картометрический метод	0.2	-
1245	530468.50	4191120.25	Картометрический метод	0.2	-

2. Сведения о характерных точках границ объекта					
Обозначение характерных точек части границы	Координаты, м		Метод определения координат характерной точки	Средняя квадратическая погрешность положения характерной точки (Mt), м	Описание обозначения точки на местности (при наличии)
	X	Y			
1	2	3	4	5	6
1246	530424.75	4191153.40	Картометрический метод	0.2	-
1247	530403.45	4191164.65	Картометрический метод	0.2	-
1248	530389.75	4191182.75	Картометрический метод	0.2	-
1249	530382.60	4191214.45	Картометрический метод	0.2	-
1250	530386.10	4191240.50	Картометрический метод	0.2	-
1251	530395.30	4191274.30	Картометрический метод	0.2	-
1252	530422.80	4191302.55	Картометрический метод	0.2	-
1253	530447.70	4191314.45	Картометрический метод	0.2	-
1254	530478.40	4191321.55	Картометрический метод	0.2	-
1255	530510.25	4191313.30	Картометрический метод	0.2	-
1256	530547.05	4191292.60	Картометрический метод	0.2	-
1257	530594.75	4191250.85	Картометрический метод	0.2	-
1258	530628.75	4191227.25	Картометрический метод	0.2	-
1259	530664.50	4191213.25	Картометрический метод	0.2	-
1260	530714.65	4191206.20	Картометрический метод	0.2	-
1261	530755.05	4191204.80	Картометрический метод	0.2	-
1262	530783.80	4191214.80	Картометрический метод	0.2	-
1263	530806.75	4191225.65	Картометрический метод	0.2	-
1264	530827.60	4191248.10	Картометрический метод	0.2	-
1265	530852.10	4191289.80	Картометрический метод	0.2	-
1266	530868.80	4191335.25	Картометрический метод	0.2	-
1267	530890.05	4191401.95	Картометрический метод	0.2	-
1268	530905.65	4191459.90	Картометрический метод	0.2	-
1269	530924.30	4191506.35	Картометрический метод	0.2	-
1270	530954.60	4191542.35	Картометрический метод	0.2	-
1271	530989.75	4191577.45	Картометрический метод	0.2	-

2. Сведения о характерных точках границ объекта					
Обозначение характерных точек части границы	Координаты, м		Метод определения координат характерной точки	Средняя квадратическая погрешность положения характерной точки (Mt), м	Описание обозначения точки на местности (при наличии)
	X	Y			
1	2	3	4	5	6
1272	531016.35	4191604.75	Картометрический метод	0.2	-
1004	531019.70	4191644.25	Картометрический метод	0.2	-
Воп-07					
1273	524750.65	4193062.40	Картометрический метод	0.2	-
1274	524354.65	4193007.85	Картометрический метод	0.2	-
1275	524142.90	4193001.85	Картометрический метод	0.2	-
1276	524032.65	4193014.20	Картометрический метод	0.2	-
1277	523961.30	4193037.25	Картометрический метод	0.2	-
1278	523920.65	4193035.05	Картометрический метод	0.2	-
1279	523871.80	4193001.95	Картометрический метод	0.2	-
1280	523799.40	4192947.95	Картометрический метод	0.2	-
1281	523755.65	4192913.20	Картометрический метод	0.2	-
1282	523688.00	4192896.95	Картометрический метод	0.2	-
1283	523532.05	4192905.30	Картометрический метод	0.2	-
1284	523384.70	4192896.65	Картометрический метод	0.2	-
1285	523333.85	4192896.00	Картометрический метод	0.2	-
1286	523332.40	4192876.40	Картометрический метод	0.2	-
1287	523384.95	4192876.65	Картометрический метод	0.2	-
1288	523532.10	4192885.25	Картометрический метод	0.2	-
1289	523688.00	4192876.95	Картометрический метод	0.2	-
1290	523692.65	4192877.50	Картометрический метод	0.2	-
1291	523760.30	4192893.75	Картометрический метод	0.2	-
1292	523765.65	4192895.90	Картометрический метод	0.2	-
1293	523811.60	4192932.10	Картометрический метод	0.2	-
1294	523883.40	4192985.65	Картометрический метод	0.2	-
1295	523927.25	4193015.40	Картометрический метод	0.2	-



2. Сведения о характерных точках границ объекта					
Обозначение характерных точек части границы	Координаты, м		Метод определения координат характерной точки	Средняя квадратическая погрешность положения характерной точки (Mt), м	Описание обозначения точки на местности (при наличии)
	X	Y			
1	2	3	4	5	6
1296	523958.70	4193017.10	Картометрический метод	0.2	-
1297	524026.50	4192995.15	Картометрический метод	0.2	-
1298	524030.40	4192994.30	Картометрический метод	0.2	-
1299	524140.65	4192981.95	Картометрический метод	0.2	-
1300	524142.90	4192981.85	Картометрический метод	0.2	-
1301	524355.20	4192987.85	Картометрический метод	0.2	-
1302	524357.40	4192988.05	Картометрический метод	0.2	-
1303	524675.50	4193031.85	Картометрический метод	0.2	-
1304	524599.45	4192987.40	Картометрический метод	0.2	-
1305	524485.10	4192928.00	Картометрический метод	0.2	-
1306	524425.00	4192921.00	Картометрический метод	0.2	-
1307	524384.85	4192925.40	Картометрический метод	0.2	-
1308	524382.65	4192925.50	Картометрический метод	0.2	-
1309	524372.65	4192922.80	Картометрический метод	0.2	-
1310	524369.50	4192920.55	Картометрический метод	0.2	-
1311	524348.05	4192901.85	Картометрический метод	0.2	-
1312	524325.20	4192884.10	Картометрический метод	0.2	-
1313	524236.60	4192865.05	Картометрический метод	0.2	-
1314	524231.70	4192863.30	Картометрический метод	0.2	-
1315	524116.00	4192804.10	Картометрический метод	0.2	-
1316	523996.90	4192754.95	Картометрический метод	0.2	-
1317	523994.55	4192753.75	Картометрический метод	0.2	-
1318	523987.75	4192747.30	Картометрический метод	0.2	-
1319	523973.85	4192725.75	Картометрический метод	0.2	-
1320	523971.15	4192715.75	Картометрический метод	0.2	-
1321	523973.85	4192705.75	Картометрический метод	0.2	-

2. Сведения о характерных точках границ объекта					
Обозначение характерных точек части границы	Координаты, м		Метод определения координат характерной точки	Средняя квадратическая погрешность положения характерной точки (Mt), м	Описание обозначения точки на местности (при наличии)
	X	Y			
1	2	3	4	5	6
1322	523981.15	4192698.45	Картометрический метод	0.2	-
1323	523985.30	4192696.65	Картометрический метод	0.2	-
1324	524033.30	4192681.90	Картометрический метод	0.2	-
1325	523981.80	4192673.80	Картометрический метод	0.2	-
1326	523978.45	4192673.00	Картометрический метод	0.2	-
1327	523920.05	4192653.00	Картометрический метод	0.2	-
1328	523859.65	4192658.80	Картометрический метод	0.2	-
1329	523763.65	4192654.25	Картометрический метод	0.2	-
1330	523633.30	4192667.65	Картометрический метод	0.2	-
1331	523611.05	4192674.80	Картометрический метод	0.2	-
1332	523552.70	4192702.60	Картометрический метод	0.2	-
1333	523544.30	4192704.55	Картометрический метод	0.2	-
1334	523466.35	4192705.35	Картометрический метод	0.2	-
1335	523460.05	4192704.40	Картометрический метод	0.2	-
1336	523404.30	4192686.55	Картометрический метод	0.2	-
1337	523400.40	4192684.80	Картометрический метод	0.2	-
1338	523332.60	4192637.55	Картометрический метод	0.2	-
1339	523314.05	4192627.65	Картометрический метод	0.2	-
1340	523312.30	4192604.05	Картометрический метод	0.2	-
1341	523343.05	4192620.45	Картометрический метод	0.2	-
1342	523410.40	4192667.50	Картометрический метод	0.2	-
1343	523466.15	4192685.35	Картометрический метод	0.2	-
1344	523544.10	4192684.55	Картометрический метод	0.2	-
1345	523603.65	4192656.20	Картометрический метод	0.2	-
1346	523629.15	4192647.95	Картометрический метод	0.2	-
1347	523763.10	4192634.20	Картометрический метод	0.2	-

2. Сведения о характерных точках границ объекта					
Обозначение характерных точек части границы	Координаты, м		Метод определения координат характерной точки	Средняя квадратическая погрешность положения характерной точки (Mt), м	Описание обозначения точки на местности (при наличии)
	X	Y			
1	2	3	4	5	6
1348	523859.65	4192638.80	Картометрический метод	0.2	-
1349	523922.40	4192632.70	Картометрический метод	0.2	-
1350	523984.90	4192654.05	Картометрический метод	0.2	-
1351	524067.85	4192667.05	Картометрический метод	0.2	-
1352	524135.35	4192693.55	Картометрический метод	0.2	-
1353	524153.90	4192709.20	Картометрический метод	0.2	-
1354	524131.85	4192710.65	Картометрический метод	0.2	-
1355	524060.80	4192694.35	Картометрический метод	0.2	-
1356	523991.15	4192715.75	Картометрический метод	0.2	-
1357	524004.55	4192736.45	Картометрический метод	0.2	-
1358	524124.40	4192785.90	Картометрический метод	0.2	-
1359	524240.80	4192845.50	Картометрический метод	0.2	-
1360	524333.85	4192865.50	Картометрический метод	0.2	-
1361	524360.75	4192886.40	Картометрический метод	0.2	-
1362	524382.65	4192905.50	Картометрический метод	0.2	-
1363	524425.05	4192900.85	Картометрический метод	0.2	-
1364	524491.05	4192908.55	Картометрический метод	0.2	-
1365	524609.10	4192969.90	Картометрический метод	0.2	-
1366	524701.85	4193024.10	Картометрический метод	0.2	-
1273	524750.65	4193062.40	Картометрический метод	0.2	-
Воп-08					
1367	530422.60	4191745.10	Картометрический метод	0.2	-
1368	530421.50	4191751.65	Картометрический метод	0.2	-
1369	530419.50	4191757.40	Картометрический метод	0.2	-
1370	530417.90	4191760.85	Картометрический метод	0.2	-
1371	530410.60	4191768.15	Картометрический метод	0.2	-

2. Сведения о характерных точках границ объекта					
Обозначение характерных точек части границы	Координаты, м		Метод определения координат характерной точки	Средняя квадратическая погрешность положения характерной точки (M <sub>t</sub> ), м	Описание обозначения точки на местности (при наличии)
	X	Y			
1	2	3	4	5	6
1372	530400.60	4191770.85	Картометрический метод	0.2	-
1373	530391.40	4191768.60	Картометрический метод	0.2	-
1374	530361.80	4191753.30	Картометрический метод	0.2	-
1375	530302.05	4191730.00	Картометрический метод	0.2	-
1376	530282.85	4191723.85	Картометрический метод	0.2	-
1377	530278.55	4191724.75	Картометрический метод	0.2	-
1378	530278.50	4191730.00	Картометрический метод	0.2	-
1379	530275.80	4191739.75	Картометрический метод	0.2	-
1380	530275.50	4191740.25	Картометрический метод	0.2	-
1381	530257.80	4191768.90	Картометрический метод	0.2	-
1382	530250.80	4191775.70	Картометрический метод	0.2	-
1383	530240.80	4191778.40	Картометрический метод	0.2	-
1384	530230.80	4191775.70	Картометрический метод	0.2	-
1385	530230.65	4191775.65	Картометрический метод	0.2	-
1386	530217.30	4191767.80	Картометрический метод	0.2	-
1387	530210.15	4191760.55	Картометрический метод	0.2	-
1388	530207.45	4191750.55	Картометрический метод	0.2	-
1389	530209.95	4191740.85	Картометрический метод	0.2	-
1390	530223.70	4191716.00	Картометрический метод	0.2	-
1391	530223.90	4191715.70	Картометрический метод	0.2	-
1392	530224.10	4191715.30	Картометрический метод	0.2	-
1393	530221.75	4191710.80	Картометрический метод	0.2	-
1394	530216.35	4191710.70	Картометрический метод	0.2	-
1395	530206.65	4191708.00	Картометрический метод	0.2	-
1396	530205.35	4191707.20	Картометрический метод	0.2	-
1397	530182.50	4191691.55	Картометрический метод	0.2	-

2. Сведения о характерных точках границ объекта					
Обозначение характерных точек части границы	Координаты, м		Метод определения координат характерной точки	Средняя квадратическая погрешность положения характерной точки (M <sub>t</sub> ), м	Описание обозначения точки на местности (при наличии)
	X	Y			
1	2	3	4	5	6
1398	530176.50	4191685.05	Картометрический метод	0.2	-
1399	530173.80	4191675.05	Картометрический метод	0.2	-
1400	530176.50	4191665.05	Картометрический метод	0.2	-
1401	530183.80	4191657.75	Картометрический метод	0.2	-
1402	530191.95	4191655.15	Картометрический метод	0.2	-
1403	530228.55	4191651.75	Картометрический метод	0.2	-
1404	530230.40	4191651.65	Картометрический метод	0.2	-
1405	530238.05	4191653.20	Картометрический метод	0.2	-
1406	530263.85	4191663.85	Картометрический метод	0.2	-
1407	530289.55	4191665.90	Картометрический метод	0.2	-
1408	530295.75	4191667.45	Картометрический метод	0.2	-
1409	530311.75	4191674.20	Картометрический метод	0.2	-
1410	530309.45	4191671.35	Картометрический метод	0.2	-
1411	530306.75	4191661.35	Картометрический метод	0.2	-
1412	530308.65	4191654.20	Картометрический метод	0.2	-
1413	530304.45	4191656.10	Картометрический метод	0.2	-
1414	530296.25	4191657.85	Картометрический метод	0.2	-
1415	530294.20	4191657.75	Картометрический метод	0.2	-
1416	530273.05	4191655.55	Картометрический метод	0.2	-
1417	530270.60	4191655.15	Картометрический метод	0.2	-
1418	530226.50	4191644.95	Картометрический метод	0.2	-
1419	530221.00	4191642.75	Картометрический метод	0.2	-
1420	530220.85	4191642.70	Картометрический метод	0.2	-
1421	530194.10	4191626.95	Картометрический метод	0.2	-
1422	530186.95	4191619.70	Картометрический метод	0.2	-
1423	530184.80	4191614.30	Картометрический метод	0.2	-

2. Сведения о характерных точках границ объекта					
Обозначение характерных точек части границы	Координаты, м		Метод определения координат характерной точки	Средняя квадратическая погрешность положения характерной точки (M <sub>t</sub> ), м	Описание обозначения точки на местности (при наличии)
	X	Y			
1	2	3	4	5	6
1424	530180.35	4191595.40	Картометрический метод	0.2	-
1425	530173.75	4191586.95	Картометрический метод	0.2	-
1426	530163.65	4191586.80	Картометрический метод	0.2	-
1427	530138.05	4191590.15	Картометрический метод	0.2	-
1428	530135.50	4191590.30	Картометрический метод	0.2	-
1429	530125.50	4191587.60	Картометрический метод	0.2	-
1430	530123.65	4191586.40	Картометрический метод	0.2	-
1431	530111.90	4191577.75	Картометрический метод	0.2	-
1432	530094.40	4191569.55	Картометрический метод	0.2	-
1433	530072.80	4191564.30	Картометрический метод	0.2	-
1434	530069.25	4191561.90	Картометрический метод	0.2	-
1435	530046.55	4191540.80	Картометрический метод	0.2	-
1436	530042.65	4191518.10	Картометрический метод	0.2	-
1437	530046.90	4191503.25	Картометрический метод	0.2	-
1438	530060.95	4191497.20	Картометрический метод	0.2	-
1439	530067.10	4191495.90	Картометрический метод	0.2	-
1440	530079.65	4191498.40	Картометрический метод	0.2	-
1441	530094.80	4191504.65	Картометрический метод	0.2	-
1442	530126.50	4191514.45	Картометрический метод	0.2	-
1443	530129.75	4191515.75	Картометрический метод	0.2	-
1444	530137.85	4191519.95	Картометрический метод	0.2	-
1445	530147.45	4191520.95	Картометрический метод	0.2	-
1446	530120.70	4191512.20	Картометрический метод	0.2	-
1447	530117.70	4191510.95	Картометрический метод	0.2	-
1448	530110.05	4191507.00	Картометрический метод	0.2	-
1449	530109.25	4191506.55	Картометрический метод	0.2	-

2. Сведения о характерных точках границ объекта					
Обозначение характерных точек части границы	Координаты, м		Метод определения координат характерной точки	Средняя квадратическая погрешность положения характерной точки (M <sub>t</sub> ), м	Описание обозначения точки на местности (при наличии)
	X	Y			
1	2	3	4	5	6
1450	530101.95	4191499.25	Картометрический метод	0.2	-
1451	530101.60	4191498.50	Картометрический метод	0.2	-
1452	530102.15	4191498.50	Картометрический метод	0.2	-
1453	530107.85	4191490.90	Картометрический метод	0.2	-
1454	530103.70	4191480.50	Картометрический метод	0.2	-
1455	530094.60	4191468.45	Картометрический метод	0.2	-
1456	530096.40	4191461.85	Картометрический метод	0.2	-
1457	530103.70	4191454.55	Картометрический метод	0.2	-
1458	530113.70	4191451.85	Картометрический метод	0.2	-
1459	530118.05	4191452.35	Картометрический метод	0.2	-
1460	530154.50	4191460.50	Картометрический метод	0.2	-
1461	530158.10	4191461.65	Картометрический метод	0.2	-
1462	530175.85	4191469.35	Картометрический метод	0.2	-
1463	530206.90	4191464.85	Картометрический метод	0.2	-
1464	530209.75	4191464.65	Картометрический метод	0.2	-
1465	530210.00	4191464.65	Картометрический метод	0.2	-
1466	530236.90	4191465.00	Картометрический метод	0.2	-
1467	530246.65	4191467.70	Картометрический метод	0.2	-
1468	530253.95	4191475.00	Картометрический метод	0.2	-
1469	530256.65	4191485.00	Картометрический метод	0.2	-
1470	530253.95	4191495.00	Картометрический метод	0.2	-
1471	530252.10	4191497.65	Картометрический метод	0.2	-
1472	530238.60	4191514.15	Картометрический метод	0.2	-
1473	530251.65	4191510.35	Картометрический метод	0.2	-
1474	530257.25	4191509.55	Картометрический метод	0.2	-
1475	530257.50	4191509.55	Картометрический метод	0.2	-

2. Сведения о характерных точках границ объекта					
Обозначение характерных точек части границы	Координаты, м		Метод определения координат характерной точки	Средняя квадратическая погрешность положения характерной точки (Mt), м	Описание обозначения точки на местности (при наличии)
	X	Y			
1	2	3	4	5	6
1476	530303.70	4191510.10	Картометрический метод	0.2	-
1477	530308.55	4191510.75	Картометрический метод	0.2	-
1478	530346.90	4191520.90	Картометрический метод	0.2	-
1479	530351.80	4191522.95	Картометрический метод	0.2	-
1480	530359.10	4191530.25	Картометрический метод	0.2	-
1481	530361.25	4191535.65	Картометрический метод	0.2	-
1482	530368.55	4191566.55	Картометрический метод	0.2	-
1483	530369.10	4191571.15	Картометрический метод	0.2	-
1484	530367.40	4191579.25	Картометрический метод	0.2	-
1485	530357.25	4191602.05	Картометрический метод	0.2	-
1486	530359.95	4191601.35	Картометрический метод	0.2	-
1487	530369.95	4191604.05	Картометрический метод	0.2	-
1488	530373.70	4191606.80	Картометрический метод	0.2	-
1489	530398.45	4191630.20	Картометрический метод	0.2	-
1490	530402.00	4191634.75	Картометрический метод	0.2	-
1491	530404.35	4191641.15	Картометрический метод	0.2	-
1492	530407.90	4191660.45	Картометрический метод	0.2	-
1493	530408.25	4191664.05	Картометрический метод	0.2	-
1494	530405.55	4191674.05	Картометрический метод	0.2	-
1495	530398.25	4191681.35	Картометрический метод	0.2	-
1496	530397.75	4191681.65	Картометрический метод	0.2	-
1497	530380.35	4191691.05	Картометрический метод	0.2	-
1498	530370.85	4191693.45	Картометрический метод	0.2	-
1499	530370.60	4191693.45	Картометрический метод	0.2	-
1500	530356.90	4191693.25	Картометрический метод	0.2	-
1501	530356.95	4191693.30	Картометрический метод	0.2	-



2. Сведения о характерных точках границ объекта					
Обозначение характерных точек части границы	Координаты, м		Метод определения координат характерной точки	Средняя квадратическая погрешность положения характерной точки (Mt), м	Описание обозначения точки на местности (при наличии)
	X	Y			
1	2	3	4	5	6
1502	530359.15	4191694.40	Картометрический метод	0.2	-
1503	530359.75	4191694.75	Картометрический метод	0.2	-
1504	530413.20	4191728.15	Картометрический метод	0.2	-
1505	530419.90	4191735.10	Картометрический метод	0.2	-
1367	530422.60	4191745.10	Картометрический метод	0.2	-
1506	530349.10	4191571.15	Картометрический метод	0.2	-
1507	530337.20	4191597.95	Картометрический метод	0.2	-
1508	530325.30	4191624.75	Картометрический метод	0.2	-
1509	530296.25	4191637.85	Картометрический метод	0.2	-
1510	530275.10	4191635.65	Картометрический метод	0.2	-
1511	530231.00	4191625.45	Картометрический метод	0.2	-
1512	530204.25	4191609.70	Картометрический метод	0.2	-
1513	530198.80	4191586.55	Картометрический метод	0.2	-
1514	530183.65	4191567.10	Картометрический метод	0.2	-
1515	530162.50	4191566.80	Картометрический метод	0.2	-
1516	530135.50	4191570.30	Картометрический метод	0.2	-
1517	530122.15	4191560.50	Картометрический метод	0.2	-
1518	530101.10	4191550.60	Картометрический метод	0.2	-
1519	530076.20	4191544.50	Картометрический метод	0.2	-
1520	530051.45	4191523.05	Картометрический метод	0.2	-
1521	530068.85	4191515.55	Картометрический метод	0.2	-
1522	530088.00	4191523.50	Картометрический метод	0.2	-
1523	530120.60	4191533.55	Картометрический метод	0.2	-
1524	530132.05	4191539.45	Картометрический метод	0.2	-
1525	530153.20	4191541.65	Картометрический метод	0.2	-
1526	530168.50	4191549.55	Картометрический метод	0.2	-

2. Сведения о характерных точках границ объекта					
Обозначение характерных точек части границы	Координаты, м		Метод определения координат характерной точки	Средняя квадратическая погрешность положения характерной точки (M <sub>t</sub> ), м	Описание обозначения точки на местности (при наличии)
	X	Y			
1	2	3	4	5	6
1527	530199.20	4191555.75	Картометрический метод	0.2	-
1528	530216.60	4191550.20	Картометрический метод	0.2	-
1529	530232.15	4191536.90	Картометрический метод	0.2	-
1530	530257.25	4191529.55	Картометрический метод	0.2	-
1531	530303.45	4191530.10	Картометрический метод	0.2	-
1532	530341.80	4191540.25	Картометрический метод	0.2	-
1506	530349.10	4191571.15	Картометрический метод	0.2	-
1533	530402.60	4191745.10	Картометрический метод	0.2	-
1534	530400.60	4191750.85	Картометрический метод	0.2	-
1535	530370.05	4191735.05	Картометрический метод	0.2	-
1536	530308.75	4191711.15	Картометрический метод	0.2	-
1537	530283.85	4191703.15	Картометрический метод	0.2	-
1538	530258.75	4191708.60	Картометрический метод	0.2	-
1539	530258.50	4191729.75	Картометрический метод	0.2	-
1540	530240.80	4191758.40	Картометрический метод	0.2	-
1541	530227.45	4191750.55	Картометрический метод	0.2	-
1542	530241.20	4191725.70	Картометрический метод	0.2	-
1543	530247.10	4191716.15	Картометрический метод	0.2	-
1544	530234.00	4191690.95	Картометрический метод	0.2	-
1545	530216.65	4191690.70	Картометрический метод	0.2	-
1546	530193.80	4191675.05	Картометрический метод	0.2	-
1547	530230.40	4191671.65	Картометрический метод	0.2	-
1548	530259.10	4191683.55	Картометрический метод	0.2	-
1549	530287.95	4191685.85	Картометрический метод	0.2	-
1550	530349.15	4191711.70	Картометрический метод	0.2	-
1533	530402.60	4191745.10	Картометрический метод	0.2	-

2. Сведения о характерных точках границ объекта					
Обозначение характерных точек части границы	Координаты, м		Метод определения координат характерной точки	Средняя квадратическая погрешность положения характерной точки (M <sub>t</sub> ), м	Описание обозначения точки на местности (при наличии)
	X	Y			
1	2	3	4	5	6
1551	530388.25	4191664.05	Картометрический метод	0.2	-
1552	530370.85	4191673.45	Картометрический метод	0.2	-
1553	530340.05	4191673.05	Картометрический метод	0.2	-
1554	530326.75	4191661.35	Картометрический метод	0.2	-
1555	530338.50	4191646.10	Картометрический метод	0.2	-
1556	530344.40	4191632.70	Картометрический метод	0.2	-
1557	530359.95	4191621.35	Картометрический метод	0.2	-
1558	530384.70	4191644.75	Картометрический метод	0.2	-
1551	530388.25	4191664.05	Картометрический метод	0.2	-
1559	530236.65	4191485.00	Картометрический метод	0.2	-
1560	530221.05	4191504.05	Картометрический метод	0.2	-
1561	530186.40	4191503.60	Картометрический метод	0.2	-
1562	530157.55	4191503.20	Картометрический метод	0.2	-
1563	530126.90	4191493.20	Картометрический метод	0.2	-
1564	530119.25	4191489.25	Картометрический метод	0.2	-
1565	530113.70	4191471.85	Картометрический метод	0.2	-
1566	530150.15	4191480.00	Картометрический метод	0.2	-
1567	530173.10	4191489.95	Картометрический метод	0.2	-
1568	530209.75	4191484.65	Картометрический метод	0.2	-
1559	530236.65	4191485.00	Картометрический метод	0.2	-
1569	530216.45	4191524.00	Картометрический метод	0.2	-
1570	530206.65	4191532.35	Картометрический метод	0.2	-
1571	530198.05	4191535.10	Картометрический метод	0.2	-
1572	530175.20	4191530.50	Картометрический метод	0.2	-
1573	530162.40	4191523.90	Картометрический метод	0.2	-
1574	530160.25	4191523.25	Картометрический метод	0.2	-

2. Сведения о характерных точках границ объекта					
Обозначение характерных точек части границы	Координаты, м		Метод определения координат характерной точки	Средняя квадратическая погрешность положения характерной точки (Mt), м	Описание обозначения точки на местности (при наличии)
	X	Y			
1	2	3	4	5	6
1575	530186.10	4191523.60	Картометрический метод	0.2	-
1569	530216.45	4191524.00	Картометрический метод	0.2	-
1576	536356.65	4194363.15	Картометрический метод	0.2	-
1577	536355.70	4194382.90	Картометрический метод	0.2	-
1578	536346.65	4194380.45	Картометрический метод	0.2	-
1579	536346.55	4194380.40	Картометрический метод	0.2	-
1580	536209.65	4194300.30	Картометрический метод	0.2	-
1581	536207.30	4194298.70	Картометрический метод	0.2	-
1582	536014.10	4194144.60	Картометрический метод	0.2	-
1583	536009.25	4194138.95	Картометрический метод	0.2	-
1584	536006.55	4194128.95	Картометрический метод	0.2	-
1585	536009.25	4194118.95	Картометрический метод	0.2	-
1586	536014.35	4194113.10	Картометрический метод	0.2	-
1587	536025.15	4194104.80	Картометрический метод	0.2	-
1588	536019.25	4194095.60	Картометрический метод	0.2	-
1589	535902.65	4194000.10	Картометрический метод	0.2	-
1590	535899.10	4193996.35	Картометрический метод	0.2	-
1591	535788.25	4193842.80	Картометрический метод	0.2	-
1592	535679.05	4193710.65	Картометрический метод	0.2	-
1593	535619.00	4193667.00	Картометрический метод	0.2	-
1594	535598.20	4193659.60	Картометрический метод	0.2	-
1595	535448.95	4193667.20	Картометрический метод	0.2	-
1596	535441.20	4193665.65	Картометрический метод	0.2	-
1597	535218.70	4193572.05	Картометрический метод	0.2	-
1598	535217.00	4193571.25	Картометрический метод	0.2	-
1599	535140.55	4193530.25	Картометрический метод	0.2	-

2. Сведения о характерных точках границ объекта					
Обозначение характерных точек части границы	Координаты, м		Метод определения координат характерной точки	Средняя квадратическая погрешность положения характерной точки (Mt), м	Описание обозначения точки на местности (при наличии)
	X	Y			
1	2	3	4	5	6
1600	535086.95	4193525.20	Картометрический метод	0.2	-
1601	535061.05	4193535.60	Картометрический метод	0.2	-
1602	535037.45	4193606.15	Картометрический метод	0.2	-
1603	535033.70	4193671.75	Картометрический метод	0.2	-
1604	535031.35	4193680.10	Картометрический метод	0.2	-
1605	535017.70	4193705.45	Картометрический метод	0.2	-
1606	535017.40	4193705.95	Картометрический метод	0.2	-
1607	535010.10	4193713.25	Картометрический метод	0.2	-
1608	535000.10	4193715.95	Картометрический метод	0.2	-
1609	534990.10	4193713.25	Картометрический метод	0.2	-
1610	534989.80	4193713.10	Картометрический метод	0.2	-
1611	534980.05	4193707.25	Картометрический метод	0.2	-
1612	534973.05	4193700.10	Картометрический метод	0.2	-
1613	534970.35	4193690.10	Картометрический метод	0.2	-
1614	534970.35	4193689.55	Картометрический метод	0.2	-
1615	534972.30	4193619.35	Картометрический метод	0.2	-
1616	534972.35	4193618.35	Картометрический метод	0.2	-
1617	534976.25	4193567.65	Картометрический метод	0.2	-
1618	534977.45	4193562.25	Картометрический метод	0.2	-
1619	534996.95	4193509.60	Картометрический метод	0.2	-
1620	534998.40	4193506.55	Картометрический метод	0.2	-
1621	535003.30	4193500.85	Картометрический метод	0.2	-
1622	535050.15	4193463.80	Картометрический метод	0.2	-
1623	535052.55	4193462.20	Картометрический метод	0.2	-
1624	535055.00	4193461.00	Картометрический метод	0.2	-
1625	535107.70	4193439.55	Картометрический метод	0.2	-

2. Сведения о характерных точках границ объекта					
Обозначение характерных точек части границы	Координаты, м		Метод определения координат характерной точки	Средняя квадратическая погрешность положения характерной точки (Mt), м	Описание обозначения точки на местности (при наличии)
	X	Y			
1	2	3	4	5	6
1626	535115.25	4193438.05	Картометрический метод	0.2	-
1627	535187.45	4193438.05	Картометрический метод	0.2	-
1628	535190.30	4193438.25	Картометрический метод	0.2	-
1629	535244.95	4193446.05	Картометрический метод	0.2	-
1630	535251.30	4193448.10	Картометрический метод	0.2	-
1631	535395.90	4193523.20	Картометрический метод	0.2	-
1632	535488.15	4193549.60	Картометрический метод	0.2	-
1633	535527.90	4193555.00	Картометрический метод	0.2	-
1634	535652.45	4193549.50	Картометрический метод	0.2	-
1635	535657.25	4193545.75	Картометрический метод	0.2	-
1636	535657.25	4193534.90	Картометрический метод	0.2	-
1637	535648.10	4193516.60	Картометрический метод	0.2	-
1638	535630.55	4193504.90	Картометрический метод	0.2	-
1639	535600.95	4193491.95	Картометрический метод	0.2	-
1640	535598.95	4193490.95	Картометрический метод	0.2	-
1641	535596.50	4193489.30	Картометрический метод	0.2	-
1642	535576.95	4193473.70	Картометрический метод	0.2	-
1643	535572.10	4193468.05	Картометрический метод	0.2	-
1644	535571.00	4193465.95	Картометрический метод	0.2	-
1645	535565.15	4193452.30	Картометрический метод	0.2	-
1646	535563.55	4193444.40	Картометрический метод	0.2	-
1647	535563.55	4193431.10	Картометрический метод	0.2	-
1648	535563.70	4193430.60	Картометрический метод	0.2	-
1649	535583.55	4193431.10	Картометрический метод	0.2	-
1650	535583.55	4193444.40	Картометрический метод	0.2	-
1651	535589.40	4193458.05	Картометрический метод	0.2	-

2. Сведения о характерных точках границ объекта					
Обозначение характерных точек части границы	Координаты, м		Метод определения координат характерной точки	Средняя квадратическая погрешность положения характерной точки (Mt), м	Описание обозначения точки на местности (при наличии)
	X	Y			
1	2	3	4	5	6
1652	535608.95	4193473.65	Картометрический метод	0.2	-
1653	535640.15	4193487.30	Картометрический метод	0.2	-
1654	535663.60	4193502.90	Картометрический метод	0.2	-
1655	535677.25	4193530.20	Картометрический метод	0.2	-
1656	535677.25	4193555.55	Картометрический метод	0.2	-
1657	535659.70	4193569.20	Картометрический метод	0.2	-
1658	535527.00	4193575.05	Картометрический метод	0.2	-
1659	535484.05	4193569.20	Картометрический метод	0.2	-
1660	535388.45	4193541.90	Картометрический метод	0.2	-
1661	535242.10	4193465.85	Картометрический метод	0.2	-
1662	535187.45	4193458.05	Картометрический метод	0.2	-
1663	535115.25	4193458.05	Картометрический метод	0.2	-
1664	535062.55	4193479.50	Картометрический метод	0.2	-
1665	535015.70	4193516.55	Картометрический метод	0.2	-
1666	534996.20	4193569.20	Картометрический метод	0.2	-
1667	534992.30	4193619.90	Картометрический метод	0.2	-
1668	534990.35	4193690.10	Картометрический метод	0.2	-
1669	535000.10	4193695.95	Картометрический метод	0.2	-
1670	535013.75	4193670.60	Картометрический метод	0.2	-
1671	535017.65	4193602.35	Картометрический метод	0.2	-
1672	535045.00	4193520.45	Картометрический метод	0.2	-
1673	535084.00	4193504.85	Картометрический метод	0.2	-
1674	535146.45	4193510.70	Картометрический метод	0.2	-
1675	535226.45	4193553.60	Картометрический метод	0.2	-
1676	535448.95	4193647.20	Картометрический метод	0.2	-
1677	535601.15	4193639.40	Картометрический метод	0.2	-

2. Сведения о характерных точках границ объекта					
Обозначение характерных точек части границы	Координаты, м		Метод определения координат характерной точки	Средняя квадратическая погрешность положения характерной точки (M <sub>t</sub> ), м	Описание обозначения точки на местности (при наличии)
	X	Y			
1	2	3	4	5	6
1678	535628.45	4193649.15	Картометрический метод	0.2	-
1679	535692.85	4193695.95	Картометрический метод	0.2	-
1680	535804.10	4193830.55	Картометрический метод	0.2	-
1681	535915.30	4193984.65	Картометрический метод	0.2	-
1682	536034.35	4194082.15	Картометрический метод	0.2	-
1683	536051.90	4194109.45	Картометрический метод	0.2	-
1684	536026.55	4194128.95	Картометрический метод	0.2	-
1685	536219.75	4194283.05	Картометрический метод	0.2	-
1576	536356.65	4194363.15	Картометрический метод	0.2	-
Воп-010					
1686	529674.55	4190547.85	Картометрический метод	0.2	-
1687	529666.25	4190593.95	Картометрический метод	0.2	-
1688	529653.35	4190624.60	Картометрический метод	0.2	-
1689	529628.85	4190658.00	Картометрический метод	0.2	-
1690	529570.80	4190683.20	Картометрический метод	0.2	-
1691	529512.00	4190691.15	Картометрический метод	0.2	-
1692	529462.75	4190703.95	Картометрический метод	0.2	-
1693	529433.75	4190713.20	Картометрический метод	0.2	-
1694	529408.45	4190736.95	Картометрический метод	0.2	-
1695	529395.40	4190777.20	Картометрический метод	0.2	-
1696	529400.45	4190835.05	Картометрический метод	0.2	-
1697	529427.80	4190875.85	Картометрический метод	0.2	-
1698	529502.10	4190930.70	Картометрический метод	0.2	-
1699	529532.85	4190934.95	Картометрический метод	0.2	-
1700	529596.45	4190929.00	Картометрический метод	0.2	-
1701	529642.60	4190910.95	Картометрический метод	0.2	-



2. Сведения о характерных точках границ объекта					
Обозначение характерных точек части границы	Координаты, м		Метод определения координат характерной точки	Средняя квадратическая погрешность положения характерной точки (Mt), м	Описание обозначения точки на местности (при наличии)
	X	Y			
1	2	3	4	5	6
1702	529653.00	4190928.40	Картометрический метод	0.2	-
1703	529603.75	4190947.65	Картометрический метод	0.2	-
1704	529598.30	4190948.90	Картометрический метод	0.2	-
1705	529532.85	4190954.95	Картометрический метод	0.2	-
1706	529499.35	4190950.50	Картометрический метод	0.2	-
1707	529492.10	4190948.00	Картометрический метод	0.2	-
1708	529415.90	4190891.95	Картометрический метод	0.2	-
1709	529411.20	4190887.00	Картометрический метод	0.2	-
1710	529383.85	4190846.20	Картометрический метод	0.2	-
1711	529383.15	4190845.05	Картометрический метод	0.2	-
1712	529380.55	4190836.80	Картометрический метод	0.2	-
1713	529375.50	4190778.95	Картометрический метод	0.2	-
1714	529375.40	4190777.20	Картометрический метод	0.2	-
1715	529376.35	4190771.05	Картометрический метод	0.2	-
1716	529384.25	4190746.65	Картометрический метод	0.2	-
1717	529394.30	4190757.35	Картометрический метод	0.2	-
1718	529404.40	4190725.10	Картометрический метод	0.2	-
1719	529425.45	4190695.15	Картометрический метод	0.2	-
1720	529427.65	4190694.15	Картометрический метод	0.2	-
1721	529456.65	4190684.90	Картометрический метод	0.2	-
1722	529457.70	4190684.60	Картометрический метод	0.2	-
1723	529506.95	4190671.80	Картометрический метод	0.2	-
1724	529509.30	4190671.35	Картометрический метод	0.2	-
1725	529565.40	4190663.75	Картометрический метод	0.2	-
1726	529615.90	4190641.80	Картометрический метод	0.2	-
1727	529635.85	4190614.65	Картометрический метод	0.2	-

2. Сведения о характерных точках границ объекта					
Обозначение характерных точек части границы	Координаты, м		Метод определения координат характерной точки	Средняя квадратическая погрешность положения характерной точки (Mt), м	Описание обозначения точки на местности (при наличии)
	X	Y			
1	2	3	4	5	6
1728	529646.95	4190588.25	Картометрический метод	0.2	-
1729	529653.75	4190550.50	Картометрический метод	0.2	-
1730	529647.60	4190537.10	Картометрический метод	0.2	-
1731	529638.50	4190522.80	Картометрический метод	0.2	-
1732	529626.70	4190520.00	Картометрический метод	0.2	-
1733	529609.05	4190527.05	Картометрический метод	0.2	-
1734	529587.25	4190552.40	Картометрический метод	0.2	-
1735	529562.15	4190585.30	Картометрический метод	0.2	-
1736	529556.25	4190590.45	Картометрический метод	0.2	-
1737	529555.50	4190590.90	Картометрический метод	0.2	-
1738	529515.80	4190611.60	Картометрический метод	0.2	-
1739	529508.55	4190613.75	Картометрический метод	0.2	-
1740	529474.80	4190617.15	Картометрический метод	0.2	-
1741	529472.80	4190617.25	Картометрический метод	0.2	-
1742	529466.75	4190616.30	Картометрический метод	0.2	-
1743	529413.10	4190599.25	Картометрический метод	0.2	-
1744	529409.35	4190597.60	Картометрический метод	0.2	-
1745	529367.00	4190573.75	Картометрический метод	0.2	-
1746	529366.85	4190559.65	Картометрический метод	0.2	-
1747	529352.70	4190555.30	Картометрический метод	0.2	-
1748	529292.15	4190533.20	Картометрический метод	0.2	-
1749	529276.35	4190529.35	Картометрический метод	0.2	-
1750	529229.75	4190509.10	Картометрический метод	0.2	-
1751	529176.65	4190493.75	Картометрический метод	0.2	-
1752	529083.55	4190479.55	Картометрический метод	0.2	-
1753	529045.15	4190483.65	Картометрический метод	0.2	-

2. Сведения о характерных точках границ объекта					
Обозначение характерных точек части границы	Координаты, м		Метод определения координат характерной точки	Средняя квадратическая погрешность положения характерной точки (M <sub>t</sub> ), м	Описание обозначения точки на местности (при наличии)
	X	Y			
1	2	3	4	5	6
1754	529022.80	4190506.90	Картометрический метод	0.2	-
1755	529011.40	4190536.75	Картометрический метод	0.2	-
1756	529009.50	4190562.65	Картометрический метод	0.2	-
1757	529019.25	4190593.20	Картометрический метод	0.2	-
1758	529041.60	4190621.45	Картометрический метод	0.2	-
1759	529043.20	4190623.85	Картометрический метод	0.2	-
1760	529044.55	4190626.70	Картометрический метод	0.2	-
1761	529053.85	4190650.90	Картометрический метод	0.2	-
1762	529055.20	4190658.05	Картометрический метод	0.2	-
1763	529053.80	4190665.40	Картометрический метод	0.2	-
1764	529045.85	4190685.50	Картометрический метод	0.2	-
1765	529044.55	4190688.15	Картометрический метод	0.2	-
1766	529037.25	4190695.45	Картометрический метод	0.2	-
1767	529034.35	4190696.85	Картометрический метод	0.2	-
1768	529002.45	4190708.95	Картометрический метод	0.2	-
1769	529001.30	4190709.35	Картометрический метод	0.2	-
1770	528959.75	4190722.30	Картометрический метод	0.2	-
1771	528956.60	4190723.00	Картометрический метод	0.2	-
1772	528952.95	4190723.50	Картометрический метод	0.2	-
1773	528951.25	4190723.14	Картометрический метод	0.2	-
1774	528937.67	4190718.20	Картометрический метод	0.2	-
1775	528931.09	4190719.85	Картометрический метод	0.2	-
1776	528929.52	4190726.85	Картометрический метод	0.2	-
1777	528925.75	4190727.40	Картометрический метод	0.2	-
1778	528922.95	4190727.60	Картометрический метод	0.2	-
1779	528914.55	4190725.75	Картометрический метод	0.2	-

2. Сведения о характерных точках границ объекта					
Обозначение характерных точек части границы	Координаты, м		Метод определения координат характерной точки	Средняя квадратическая погрешность положения характерной точки (Mt), м	Описание обозначения точки на местности (при наличии)
	X	Y			
1	2	3	4	5	6
1780	528889.55	4190714.15	Картометрический метод	0.2	-
1781	528861.75	4190710.30	Картометрический метод	0.2	-
1782	528858.10	4190709.40	Картометрический метод	0.2	-
1783	528849.20	4190700.50	Картометрический метод	0.2	-
1784	528835.62	4190697.63	Картометрический метод	0.2	-
1785	528815.45	4190699.25	Картометрический метод	0.2	-
1786	528800.65	4190700.10	Картометрический метод	0.2	-
1787	528787.15	4190700.95	Картометрический метод	0.2	-
1788	528784.30	4190688.65	Картометрический метод	0.2	-
1789	528822.30	4190678.40	Картометрический метод	0.2	-
1790	528839.60	4190681.50	Картометрический метод	0.2	-
1791	528864.50	4190690.50	Картометрический метод	0.2	-
1792	528895.25	4190694.75	Картометрический метод	0.2	-
1793	528922.95	4190707.60	Картометрический метод	0.2	-
1794	528953.80	4190703.20	Картометрический метод	0.2	-
1795	528995.35	4190690.25	Картометрический метод	0.2	-
1796	529027.25	4190678.15	Картометрический метод	0.2	-
1797	529035.20	4190658.05	Картометрический метод	0.2	-
1798	529025.90	4190633.85	Картометрический метод	0.2	-
1799	529001.30	4190602.75	Картометрический метод	0.2	-
1800	528989.30	4190565.05	Картометрический метод	0.2	-
1801	528991.65	4190532.35	Картометрический метод	0.2	-
1802	529005.60	4190495.95	Картометрический метод	0.2	-
1803	529035.80	4190464.55	Картометрический метод	0.2	-
1804	529084.00	4190459.40	Картометрический метод	0.2	-
1805	529180.95	4190474.15	Картометрический метод	0.2	-

2. Сведения о характерных точках границ объекта					
Обозначение характерных точек части границы	Координаты, м		Метод определения координат характерной точки	Средняя квадратическая погрешность положения характерной точки (Mt), м	Описание обозначения точки на местности (при наличии)
	X	Y			
1	2	3	4	5	6
1806	529236.55	4190490.25	Картометрический метод	0.2	-
1807	529337.00	4190533.90	Картометрический метод	0.2	-
1808	529419.15	4190580.20	Картометрический метод	0.2	-
1809	529472.80	4190597.25	Картометрический метод	0.2	-
1810	529506.55	4190593.85	Картометрический метод	0.2	-
1811	529546.25	4190573.15	Картометрический метод	0.2	-
1812	529571.70	4190539.80	Картометрический метод	0.2	-
1813	529597.10	4190510.30	Картометрический метод	0.2	-
1814	529625.15	4190499.10	Картометрический метод	0.2	-
1815	529651.05	4190505.20	Картометрический метод	0.2	-
1816	529665.20	4190527.55	Картометрический метод	0.2	-
1686	529674.55	4190547.85	Картометрический метод	0.2	-
Воп-011					
1817	534363.45	4190872.75	Картометрический метод	0.2	-
1818	534360.75	4190882.75	Картометрический метод	0.2	-
1819	534354.35	4190889.50	Картометрический метод	0.2	-
1820	534330.40	4190905.10	Картометрический метод	0.2	-
1821	534329.50	4190905.65	Картометрический метод	0.2	-
1822	534322.25	4190908.15	Картометрический метод	0.2	-
1823	534246.30	4190918.65	Картометрический метод	0.2	-
1824	534181.60	4190952.00	Картометрический метод	0.2	-
1825	534172.45	4190954.25	Картометрический метод	0.2	-
1826	534171.60	4190954.25	Картометрический метод	0.2	-
1827	534106.25	4190951.45	Картометрический метод	0.2	-
1828	534101.25	4190950.60	Картометрический метод	0.2	-
1829	534043.15	4190932.85	Картометрический метод	0.2	-

2. Сведения о характерных точках границ объекта					
Обозначение характерных точек части границы	Координаты, м		Метод определения координат характерной точки	Средняя квадратическая погрешность положения характерной точки (M <sub>t</sub> ), м	Описание обозначения точки на местности (при наличии)
	X	Y			
1	2	3	4	5	6
1830	533995.60	4190934.10	Картометрический метод	0.2	-
1831	533940.80	4190939.30	Картометрический метод	0.2	-
1832	533938.90	4190939.40	Картометрический метод	0.2	-
1833	533935.60	4190939.15	Картометрический метод	0.2	-
1834	533884.20	4190930.55	Картометрический метод	0.2	-
1835	533877.50	4190928.10	Картометрический метод	0.2	-
1836	533870.20	4190920.80	Картометрический метод	0.2	-
1837	533867.50	4190910.80	Картометрический метод	0.2	-
1838	533870.20	4190900.80	Картометрический метод	0.2	-
1839	533877.50	4190893.50	Картометрический метод	0.2	-
1840	533881.40	4190891.75	Картометрический метод	0.2	-
1841	533917.15	4190880.25	Картометрический метод	0.2	-
1842	533922.40	4190879.30	Картометрический метод	0.2	-
1843	533956.35	4190877.85	Картометрический метод	0.2	-
1844	534006.25	4190866.90	Картометрический метод	0.2	-
1845	534010.55	4190866.45	Картометрический метод	0.2	-
1846	534068.25	4190867.20	Картометрический метод	0.2	-
1847	534069.65	4190867.25	Картометрический метод	0.2	-
1848	534125.60	4190871.85	Картометрический метод	0.2	-
1849	534177.50	4190868.60	Картометрический метод	0.2	-
1850	534220.90	4190865.20	Картометрический метод	0.2	-
1851	534305.40	4190858.35	Картометрический метод	0.2	-
1852	534340.40	4190853.00	Картометрический метод	0.2	-
1853	534343.45	4190852.75	Картометрический метод	0.2	-
1854	534353.45	4190855.45	Картометрический метод	0.2	-
1855	534360.75	4190862.75	Картометрический метод	0.2	-

2. Сведения о характерных точках границ объекта					
Обозначение характерных точек части границы	Координаты, м		Метод определения координат характерной точки	Средняя квадратическая погрешность положения характерной точки (Mt), м	Описание обозначения точки на местности (при наличии)
	X	Y			
1	2	3	4	5	6
1817	534363.45	4190872.75	Картометрический метод	0.2	-
1856	534343.45	4190872.75	Картометрический метод	0.2	-
1857	534319.50	4190888.35	Картометрический метод	0.2	-
1858	534240.15	4190899.30	Картометрический метод	0.2	-
1859	534172.45	4190934.25	Картометрический метод	0.2	-
1860	534107.10	4190931.45	Картометрический метод	0.2	-
1861	534045.90	4190912.75	Картометрический метод	0.2	-
1862	533994.40	4190914.10	Картометрический метод	0.2	-
1863	533938.90	4190919.40	Картометрический метод	0.2	-
1864	533887.50	4190910.80	Картометрический метод	0.2	-
1865	533923.25	4190899.30	Картометрический метод	0.2	-
1866	533958.95	4190897.75	Картометрический метод	0.2	-
1867	534010.55	4190886.45	Картометрический метод	0.2	-
1868	534068.00	4190887.20	Картометрический метод	0.2	-
1869	534125.40	4190891.90	Картометрический метод	0.2	-
1870	534178.90	4190888.55	Картометрический метод	0.2	-
1871	534222.50	4190885.15	Картометрический метод	0.2	-
1872	534307.75	4190878.25	Картометрический метод	0.2	-
1856	534343.45	4190872.75	Картометрический метод	0.2	-
1873	530692.45	4191417.45	Картометрический метод	0.2	-
1874	530689.75	4191427.45	Картометрический метод	0.2	-
1875	530687.85	4191430.20	Картометрический метод	0.2	-
1876	530684.15	4191434.70	Картометрический метод	0.2	-
1877	530685.50	4191436.25	Картометрический метод	0.2	-
1878	530688.20	4191446.25	Картометрический метод	0.2	-
1879	530685.50	4191456.25	Картометрический метод	0.2	-

2. Сведения о характерных точках границ объекта					
Обозначение характерных точек части границы	Координаты, м		Метод определения координат характерной точки	Средняя квадратическая погрешность положения характерной точки (Mt), м	Описание обозначения точки на местности (при наличии)
	X	Y			
1	2	3	4	5	6
1880	530685.45	4191456.35	Картометрический метод	0.2	-
1881	530677.60	4191469.75	Картометрический метод	0.2	-
1882	530677.35	4191470.15	Картометрический метод	0.2	-
1883	530660.15	4191498.05	Картометрический метод	0.2	-
1884	530663.50	4191501.45	Картометрический метод	0.2	-
1885	530666.20	4191511.45	Картометрический метод	0.2	-
1886	530666.20	4191511.70	Картометрический метод	0.2	-
1887	530666.05	4191523.25	Картометрический метод	0.2	-
1888	530663.35	4191533.00	Картометрический метод	0.2	-
1889	530660.00	4191537.30	Картометрический метод	0.2	-
1890	530650.25	4191546.80	Картометрический метод	0.2	-
1891	530648.35	4191548.45	Картометрический метод	0.2	-
1892	530630.85	4191561.70	Картометрический метод	0.2	-
1893	530630.60	4191561.90	Картометрический метод	0.2	-
1894	530615.05	4191573.25	Картометрический метод	0.2	-
1895	530613.25	4191574.40	Картометрический метод	0.2	-
1896	530603.25	4191577.10	Картометрический метод	0.2	-
1897	530593.25	4191574.40	Картометрический метод	0.2	-
1898	530586.15	4191567.35	Картометрический метод	0.2	-
1899	530582.80	4191574.60	Картометрический метод	0.2	-
1900	530581.95	4191576.20	Картометрический метод	0.2	-
1901	530574.65	4191583.50	Картометрический метод	0.2	-
1902	530574.35	4191583.70	Картометрический метод	0.2	-
1903	530547.20	4191598.75	Картометрический метод	0.2	-
1904	530544.10	4191600.10	Картометрический метод	0.2	-
1905	530530.00	4191605.10	Картометрический метод	0.2	-



2. Сведения о характерных точках границ объекта					
Обозначение характерных точек части границы	Координаты, м		Метод определения координат характерной точки	Средняя квадратическая погрешность положения характерной точки (M <sub>t</sub> ), м	Описание обозначения точки на местности (при наличии)
	X	Y			
1	2	3	4	5	6
1906	530521.90	4191619.50	Картометрический метод	0.2	-
1907	530521.75	4191619.70	Картометрический метод	0.2	-
1908	530520.30	4191621.90	Картометрический метод	0.2	-
1909	530502.65	4191644.80	Картометрический метод	0.2	-
1910	530496.80	4191649.90	Картометрический метод	0.2	-
1911	530488.20	4191652.20	Картометрический метод	0.2	-
1912	530487.10	4191656.90	Картометрический метод	0.2	-
1913	530481.20	4191668.40	Картометрический метод	0.2	-
1914	530480.70	4191669.25	Картометрический метод	0.2	-
1915	530479.90	4191670.60	Картометрический метод	0.2	-
1916	530468.10	4191687.75	Картометрический метод	0.2	-
1917	530461.60	4191693.70	Картометрический метод	0.2	-
1918	530456.85	4191695.70	Картометрический метод	0.2	-
1919	530429.80	4191703.05	Картометрический метод	0.2	-
1920	530424.55	4191703.75	Картометрический метод	0.2	-
1921	530414.55	4191701.05	Картометрический метод	0.2	-
1922	530407.25	4191693.75	Картометрический метод	0.2	-
1923	530404.55	4191683.75	Картометрический метод	0.2	-
1924	530407.25	4191673.75	Картометрический метод	0.2	-
1925	530408.45	4191671.90	Картометрический метод	0.2	-
1926	530416.80	4191660.50	Картометрический метод	0.2	-
1927	530418.75	4191655.75	Картометрический метод	0.2	-
1928	530407.10	4191643.80	Картометрический метод	0.2	-
1929	530404.15	4191639.85	Картометрический метод	0.2	-
1930	530401.45	4191629.85	Картометрический метод	0.2	-
1931	530404.15	4191619.85	Картометрический метод	0.2	-

2. Сведения о характерных точках границ объекта					
Обозначение характерных точек части границы	Координаты, м		Метод определения координат характерной точки	Средняя квадратическая погрешность положения характерной точки (M <sub>t</sub> ), м	Описание обозначения точки на местности (при наличии)
	X	Y			
1	2	3	4	5	6
1932	530411.45	4191612.55	Картометрический метод	0.2	-
1933	530421.45	4191609.85	Картометрический метод	0.2	-
1934	530427.15	4191610.70	Картометрический метод	0.2	-
1935	530449.50	4191617.35	Картометрический метод	0.2	-
1936	530447.85	4191611.15	Картометрический метод	0.2	-
1937	530448.95	4191604.60	Картометрический метод	0.2	-
1938	530458.95	4191575.85	Картометрический метод	0.2	-
1939	530460.55	4191572.40	Картометрический метод	0.2	-
1940	530462.30	4191569.85	Картометрический метод	0.2	-
1941	530483.80	4191543.20	Картометрический метод	0.2	-
1942	530489.35	4191538.45	Картометрический метод	0.2	-
1943	530494.25	4191536.40	Картометрический метод	0.2	-
1944	530550.25	4191521.70	Картометрический метод	0.2	-
1945	530555.35	4191521.05	Картометрический метод	0.2	-
1946	530563.70	4191522.90	Картометрический метод	0.2	-
1947	530575.45	4191528.30	Картометрический метод	0.2	-
1948	530576.65	4191523.85	Картометрический метод	0.2	-
1949	530580.65	4191518.95	Картометрический метод	0.2	-
1950	530604.00	4191498.10	Картометрический метод	0.2	-
1951	530607.30	4191495.70	Картометрический метод	0.2	-
1952	530616.25	4191493.05	Картометрический метод	0.2	-
1953	530617.90	4191492.95	Картометрический метод	0.2	-
1954	530614.05	4191489.45	Картометрический метод	0.2	-
1955	530610.15	4191484.60	Картометрический метод	0.2	-
1956	530607.45	4191474.60	Картометрический метод	0.2	-
1957	530610.15	4191464.60	Картометрический метод	0.2	-

2. Сведения о характерных точках границ объекта					
Обозначение характерных точек части границы	Координаты, м		Метод определения координат характерной точки	Средняя квадратическая погрешность положения характерной точки (M <sub>t</sub> ), м	Описание обозначения точки на местности (при наличии)
	X	Y			
1	2	3	4	5	6
1958	530613.45	4191460.30	Картометрический метод	0.2	-
1959	530621.80	4191452.15	Картометрический метод	0.2	-
1960	530623.05	4191437.95	Картометрический метод	0.2	-
1961	530618.50	4191420.00	Картометрический метод	0.2	-
1962	530617.85	4191415.05	Картометрический метод	0.2	-
1963	530620.55	4191405.05	Картометрический метод	0.2	-
1964	530624.65	4191400.00	Картометрический метод	0.2	-
1965	530644.10	4191382.95	Картометрический метод	0.2	-
1966	530647.30	4191380.70	Картометрический метод	0.2	-
1967	530657.30	4191378.00	Картометрический метод	0.2	-
1968	530667.30	4191380.70	Картометрический метод	0.2	-
1969	530673.10	4191385.70	Картометрический метод	0.2	-
1970	530688.25	4191405.15	Картометрический метод	0.2	-
1971	530689.75	4191407.45	Картометрический метод	0.2	-
1873	530692.45	4191417.45	Картометрический метод	0.2	-
1972	530572.60	4191549.00	Картометрический метод	0.2	-
1973	530564.65	4191566.20	Картометрический метод	0.2	-
1974	530537.50	4191581.25	Картометрический метод	0.2	-
1975	530516.25	4191588.70	Картометрический метод	0.2	-
1976	530504.45	4191609.70	Картометрический метод	0.2	-
1977	530486.80	4191632.60	Картометрический метод	0.2	-
1978	530467.85	4191611.15	Картометрический метод	0.2	-
1979	530477.85	4191582.40	Картометрический метод	0.2	-
1980	530499.35	4191555.75	Картометрический метод	0.2	-
1981	530555.35	4191541.05	Картометрический метод	0.2	-
1972	530572.60	4191549.00	Картометрический метод	0.2	-

2. Сведения о характерных точках границ объекта					
Обозначение характерных точек части границы	Координаты, м		Метод определения координат характерной точки	Средняя квадратическая погрешность положения характерной точки (Mt), м	Описание обозначения точки на местности (при наличии)
	X	Y			
1	2	3	4	5	6
1982	530672.45	4191417.45	Картометрический метод	0.2	-
1983	530664.60	4191426.95	Картометрический метод	0.2	-
1984	530654.85	4191436.45	Картометрический метод	0.2	-
1985	530668.20	4191446.25	Картометрический метод	0.2	-
1986	530660.35	4191459.65	Картометрический метод	0.2	-
1987	530642.65	4191488.30	Картометрический метод	0.2	-
1988	530627.45	4191474.60	Картометрический метод	0.2	-
1989	530641.05	4191461.30	Картометрический метод	0.2	-
1990	530643.30	4191436.30	Картометрический метод	0.2	-
1991	530637.85	4191415.05	Картометрический метод	0.2	-
1992	530657.30	4191398.00	Картометрический метод	0.2	-
1982	530672.45	4191417.45	Картометрический метод	0.2	-
1993	530646.20	4191511.45	Картометрический метод	0.2	-
1994	530646.05	4191523.00	Картометрический метод	0.2	-
1995	530636.30	4191532.50	Картометрический метод	0.2	-
1996	530618.80	4191545.75	Картометрический метод	0.2	-
1997	530603.25	4191557.10	Картометрический метод	0.2	-
1998	530593.95	4191533.85	Картометрический метод	0.2	-
1999	530617.30	4191513.00	Картометрический метод	0.2	-
1993	530646.20	4191511.45	Картометрический метод	0.2	-
2000	530469.30	4191647.75	Картометрический метод	0.2	-
2001	530463.40	4191659.25	Картометрический метод	0.2	-
2002	530451.60	4191676.40	Картометрический метод	0.2	-
2003	530424.55	4191683.75	Картометрический метод	0.2	-
2004	530434.35	4191670.40	Картометрический метод	0.2	-
2005	530442.30	4191651.25	Картометрический метод	0.2	-

2. Сведения о характерных точках границ объекта					
Обозначение характерных точек части границы	Координаты, м		Метод определения координат характерной точки	Средняя квадратическая погрешность положения характерной точки (Mt), м	Описание обозначения точки на местности (при наличии)
	X	Y			
1	2	3	4	5	6
2006	530421.45	4191629.85	Картометрический метод	0.2	-
2007	530448.25	4191637.85	Картометрический метод	0.2	-
2000	530469.30	4191647.75	Картометрический метод	0.2	-
2008	536548.35	4190856.95	Картометрический метод	0.2	-
2009	536548.15	4190874.50	Картометрический метод	0.2	-
2010	536546.50	4190882.30	Картометрический метод	0.2	-
2011	536524.10	4190933.75	Картометрический метод	0.2	-
2012	536523.55	4190934.85	Картометрический метод	0.2	-
2013	536505.35	4190970.45	Картометрический метод	0.2	-
2014	536504.85	4190971.35	Картометрический метод	0.2	-
2015	536502.95	4190974.10	Картометрический метод	0.2	-
2016	536468.80	4191015.45	Картометрический метод	0.2	-
2017	536463.40	4191020.00	Картометрический метод	0.2	-
2018	536454.60	4191022.65	Картометрический метод	0.2	-
2019	536399.10	4191025.95	Картометрический метод	0.2	-
2020	536397.90	4191026.00	Картометрический метод	0.2	-
2021	536395.25	4191025.80	Картометрический метод	0.2	-
2022	536345.80	4191019.20	Картометрический метод	0.2	-
2023	536339.90	4191017.45	Картометрический метод	0.2	-
2024	536272.10	4190985.30	Картометрический метод	0.2	-
2025	536190.45	4190958.80	Картометрический метод	0.2	-
2026	536186.60	4190957.10	Картометрический метод	0.2	-
2027	536184.10	4190955.45	Картометрический метод	0.2	-
2028	536109.00	4190895.40	Картометрический метод	0.2	-
2029	536047.95	4190879.75	Картометрический метод	0.2	-
2030	536043.30	4190877.95	Картометрический метод	0.2	-

2. Сведения о характерных точках границ объекта					
Обозначение характерных точек части границы	Координаты, м		Метод определения координат характерной точки	Средняя квадратическая погрешность положения характерной точки (M <sub>t</sub> ), м	Описание обозначения точки на местности (при наличии)
	X	Y			
1	2	3	4	5	6
2031	535973.35	4190839.75	Картометрический метод	0.2	-
2032	535871.80	4190797.05	Картометрический метод	0.2	-
2033	535754.65	4190747.95	Картометрический метод	0.2	-
2034	535742.55	4190749.65	Картометрический метод	0.2	-
2035	535721.70	4190777.40	Картометрический метод	0.2	-
2036	535710.45	4190818.80	Картометрический метод	0.2	-
2037	535698.00	4190875.85	Картометрический метод	0.2	-
2038	535695.75	4190881.60	Картометрический метод	0.2	-
2039	535693.85	4190884.40	Картометрический метод	0.2	-
2040	535649.70	4190937.55	Картометрический метод	0.2	-
2041	535644.30	4190942.05	Картометрический метод	0.2	-
2042	535642.80	4190942.85	Картометрический метод	0.2	-
2043	535589.00	4190968.05	Картометрический метод	0.2	-
2044	535587.35	4190968.75	Картометрический метод	0.2	-
2045	535526.70	4190990.75	Картометрический метод	0.2	-
2046	535509.90	4191003.90	Картометрический метод	0.2	-
2047	535490.00	4190994.05	Картометрический метод	0.2	-
2048	535516.90	4190973.05	Картометрический метод	0.2	-
2049	535580.50	4190949.95	Картометрический метод	0.2	-
2050	535634.30	4190924.75	Картометрический метод	0.2	-
2051	535678.45	4190871.60	Картометрический метод	0.2	-
2052	535691.00	4190814.05	Картометрический метод	0.2	-
2053	535703.40	4190768.45	Картометрический метод	0.2	-
2054	535731.55	4190731.00	Картометрический метод	0.2	-
2055	535757.30	4190727.35	Картометрический метод	0.2	-
2056	535879.55	4190778.60	Картометрический метод	0.2	-

2. Сведения о характерных точках границ объекта					
Обозначение характерных точек части границы	Координаты, м		Метод определения координат характерной точки	Средняя квадратическая погрешность положения характерной точки (M <sub>t</sub> ), м	Описание обозначения точки на местности (при наличии)
	X	Y			
1	2	3	4	5	6
2057	535982.05	4190821.70	Картометрический метод	0.2	-
2058	536052.90	4190860.40	Картометрический метод	0.2	-
2059	536118.10	4190877.10	Картометрический метод	0.2	-
2060	536196.60	4190939.80	Картометрический метод	0.2	-
2061	536279.50	4190966.70	Картометрический метод	0.2	-
2062	536348.45	4190999.40	Картометрический метод	0.2	-
2063	536397.90	4191006.00	Картометрический метод	0.2	-
2064	536453.40	4191002.70	Картометрический метод	0.2	-
2065	536487.55	4190961.35	Картометрический метод	0.2	-
2066	536505.75	4190925.75	Картометрический метод	0.2	-
2067	536510.80	4190914.15	Картометрический метод	0.2	-
2068	536544.20	4190870.35	Картометрический метод	0.2	-
2008	536548.35	4190856.95	Картометрический метод	0.2	-
Воп-014					
2069	534283.45	4194670.80	Картометрический метод	0.2	-
2070	534257.80	4194674.90	Картометрический метод	0.2	-
2071	534253.65	4194680.10	Картометрический метод	0.2	-
2072	534184.05	4194657.50	Картометрический метод	0.2	-
2073	534049.50	4194639.95	Картометрический метод	0.2	-
2074	534031.95	4194624.35	Картометрический метод	0.2	-
2075	533996.90	4194604.85	Картометрический метод	0.2	-
2076	533957.90	4194604.85	Картометрический метод	0.2	-
2077	533936.45	4194624.35	Картометрический метод	0.2	-
2078	533895.50	4194677.00	Картометрический метод	0.2	-
2079	533847.40	4194665.80	Картометрический метод	0.2	-
2080	533845.65	4194651.00	Картометрический метод	0.2	-

2. Сведения о характерных точках границ объекта					
Обозначение характерных точек части границы	Координаты, м		Метод определения координат характерной точки	Средняя квадратическая погрешность положения характерной точки (Mt), м	Описание обозначения точки на местности (при наличии)
	X	Y			
1	2	3	4	5	6
2081	533811.25	4194640.95	Картометрический метод	0.2	-
2082	533783.40	4194646.40	Картометрический метод	0.2	-
2083	533751.85	4194643.10	Картометрический метод	0.2	-
2084	533728.90	4194638.00	Картометрический метод	0.2	-
2085	533683.90	4194635.50	Картометрический метод	0.2	-
2086	533653.20	4194639.95	Картометрический метод	0.2	-
2087	533630.20	4194638.70	Картометрический метод	0.2	-
2088	533612.80	4194647.75	Картометрический метод	0.2	-
2089	533608.40	4194616.30	Картометрический метод	0.2	-
2090	533617.40	4194585.60	Картометрический метод	0.2	-
2091	533616.65	4194567.30	Картометрический метод	0.2	-
2092	533605.35	4194547.90	Картометрический метод	0.2	-
2093	533587.30	4194534.20	Картометрический метод	0.2	-
2094	533562.55	4194517.50	Картометрический метод	0.2	-
2095	533532.15	4194497.90	Картометрический метод	0.2	-
2096	533525.65	4194478.55	Картометрический метод	0.2	-
2097	533533.40	4194469.00	Картометрический метод	0.2	-
2098	533551.60	4194469.25	Картометрический метод	0.2	-
2099	533558.55	4194480.15	Картометрический метод	0.2	-
2100	533554.90	4194490.00	Картометрический метод	0.2	-
2101	533607.90	4194528.20	Картометрический метод	0.2	-
2102	533626.70	4194549.90	Картометрический метод	0.2	-
2103	533633.25	4194562.30	Картометрический метод	0.2	-
2104	533627.30	4194587.95	Картометрический метод	0.2	-
2105	533613.10	4194617.65	Картометрический метод	0.2	-
2106	533617.25	4194631.05	Картометрический метод	0.2	-



2. Сведения о характерных точках границ объекта					
Обозначение характерных точек части границы	Координаты, м		Метод определения координат характерной точки	Средняя квадратическая погрешность положения характерной точки (M <sub>t</sub> ), м	Описание обозначения точки на местности (при наличии)
	X	Y			
1	2	3	4	5	6
2107	533632.75	4194632.10	Картометрический метод	0.2	-
2108	533654.75	4194612.70	Картометрический метод	0.2	-
2109	533639.80	4194588.55	Картометрический метод	0.2	-
2110	533651.75	4194577.60	Картометрический метод	0.2	-
2111	533678.05	4194572.90	Картометрический метод	0.2	-
2112	533708.50	4194580.40	Картометрический метод	0.2	-
2113	533711.45	4194580.70	Картометрический метод	0.2	-
2114	533715.05	4194584.30	Картометрический метод	0.2	-
2115	533717.75	4194594.30	Картометрический метод	0.2	-
2116	533716.50	4194601.30	Картометрический метод	0.2	-
2117	533712.55	4194611.85	Картометрический метод	0.2	-
2118	533711.10	4194614.85	Картометрический метод	0.2	-
2119	533709.15	4194616.85	Картометрический метод	0.2	-
2120	533730.00	4194618.05	Картометрический метод	0.2	-
2121	533733.25	4194618.50	Картометрический метод	0.2	-
2122	533740.35	4194619.95	Картометрический метод	0.2	-
2123	533739.80	4194619.65	Картометрический метод	0.2	-
2124	533730.30	4194613.75	Картометрический метод	0.2	-
2125	533723.55	4194606.75	Картометрический метод	0.2	-
2126	533720.85	4194596.75	Картометрический метод	0.2	-
2127	533721.00	4194581.70	Картометрический метод	0.2	-
2128	533721.70	4194581.75	Картометрический метод	0.2	-
2129	533751.70	4194531.80	Картометрический метод	0.2	-
2130	533753.50	4194531.10	Картометрический метод	0.2	-
2131	533771.65	4194530.00	Картометрический метод	0.2	-
2132	533779.55	4194542.05	Картометрический метод	0.2	-

2. Сведения о характерных точках границ объекта					
Обозначение характерных точек части границы	Координаты, м		Метод определения координат характерной точки	Средняя квадратическая погрешность положения характерной точки (M <sub>t</sub> ), м	Описание обозначения точки на местности (при наличии)
	X	Y			
1	2	3	4	5	6
2133	533794.65	4194550.65	Картометрический метод	0.2	-
2134	533801.85	4194549.80	Картометрический метод	0.2	-
2135	533807.60	4194558.40	Картометрический метод	0.2	-
2136	533808.30	4194559.50	Картометрический метод	0.2	-
2137	533811.00	4194569.50	Картометрический метод	0.2	-
2138	533811.00	4194569.75	Картометрический метод	0.2	-
2139	533810.85	4194582.25	Картометрический метод	0.2	-
2140	533808.15	4194592.00	Картометрический метод	0.2	-
2141	533808.00	4194592.25	Картометрический метод	0.2	-
2142	533801.15	4194603.70	Картометрический метод	0.2	-
2143	533794.00	4194610.75	Картометрический метод	0.2	-
2144	533791.05	4194612.15	Картометрический метод	0.2	-
2145	533773.75	4194618.65	Картометрический метод	0.2	-
2146	533769.95	4194619.70	Картометрический метод	0.2	-
2147	533753.60	4194622.40	Картометрический метод	0.2	-
2148	533751.55	4194622.55	Картометрический метод	0.2	-
2149	533755.05	4194623.35	Картометрический метод	0.2	-
2150	533782.50	4194626.20	Картометрический метод	0.2	-
2151	533807.40	4194621.30	Картометрический метод	0.2	-
2152	533811.25	4194620.95	Картометрический метод	0.2	-
2153	533816.85	4194621.75	Картометрический метод	0.2	-
2154	533851.25	4194631.80	Картометрический метод	0.2	-
2155	533855.65	4194633.70	Картометрический метод	0.2	-
2156	533862.95	4194641.00	Картометрический метод	0.2	-
2157	533865.50	4194648.65	Картометрический метод	0.2	-
2158	533865.60	4194649.50	Картометрический метод	0.2	-

2. Сведения о характерных точках границ объекта					
Обозначение характерных точек части границы	Координаты, м		Метод определения координат характерной точки	Средняя квадратическая погрешность положения характерной точки (Mt), м	Описание обозначения точки на местности (при наличии)
	X	Y			
1	2	3	4	5	6
2159	533887.55	4194654.60	Картометрический метод	0.2	-
2160	533920.65	4194612.05	Картометрический метод	0.2	-
2161	533923.00	4194609.55	Картометрический метод	0.2	-
2162	533944.45	4194590.05	Картометрический метод	0.2	-
2163	533947.90	4194587.55	Картометрический метод	0.2	-
2164	533957.90	4194584.85	Картометрический метод	0.2	-
2165	533996.90	4194584.85	Картометрический метод	0.2	-
2166	534006.60	4194587.35	Картометрический метод	0.2	-
2167	534041.65	4194606.85	Картометрический метод	0.2	-
2168	534041.95	4194607.05	Картометрический метод	0.2	-
2169	534045.25	4194609.40	Картометрический метод	0.2	-
2170	534058.20	4194620.90	Картометрический метод	0.2	-
2171	534186.65	4194637.65	Картометрический метод	0.2	-
2172	534190.25	4194638.50	Картометрический метод	0.2	-
2173	534259.85	4194661.10	Картометрический метод	0.2	-
2174	534261.30	4194661.60	Картометрический метод	0.2	-
2069	534283.45	4194670.80	Картометрический метод	0.2	-
2175	533791.00	4194569.50	Картометрический метод	0.2	-
2176	533790.85	4194582.00	Картометрический метод	0.2	-
2177	533784.00	4194593.45	Картометрический метод	0.2	-
2178	533766.70	4194599.95	Картометрический метод	0.2	-
2179	533750.35	4194602.65	Картометрический метод	0.2	-
2180	533740.85	4194596.75	Картометрический метод	0.2	-
2181	533741.00	4194583.30	Картометрический метод	0.2	-
2182	533741.15	4194570.80	Картометрический метод	0.2	-
2183	533748.05	4194554.50	Картометрический метод	0.2	-

2. Сведения о характерных точках границ объекта					
Обозначение характерных точек части границы	Координаты, м		Метод определения координат характерной точки	Средняя квадратическая погрешность положения характерной точки (Mt), м	Описание обозначения точки на местности (при наличии)
	X	Y			
1	2	3	4	5	6
2184	533765.35	4194548.00	Картометрический метод	0.2	-
2185	533780.60	4194553.95	Картометрический метод	0.2	-
2175	533791.00	4194569.50	Картометрический метод	0.2	-
2186	533697.75	4194594.30	Картометрический метод	0.2	-
2187	533693.80	4194604.85	Картометрический метод	0.2	-
2188	533680.30	4194613.35	Картометрический метод	0.2	-
2189	533670.70	4194614.15	Картометрический метод	0.2	-
2190	533663.10	4194611.20	Картометрический метод	0.2	-
2191	533655.50	4194602.45	Картометрический метод	0.2	-
2192	533655.60	4194594.75	Картометрический метод	0.2	-
2193	533661.40	4194590.00	Картометрический метод	0.2	-
2194	533676.75	4194590.20	Картометрический метод	0.2	-
2195	533691.10	4194591.30	Картометрический метод	0.2	-
2186	533697.75	4194594.30	Картометрический метод	0.2	-
2196	533058.45	4190675.25	Картометрический метод	0.2	-
2197	533057.65	4190680.90	Картометрический метод	0.2	-
2198	533053.55	4190694.80	Картометрический метод	0.2	-
2199	533052.00	4190698.55	Картометрический метод	0.2	-
2200	533051.15	4190700.15	Картометрический метод	0.2	-
2201	533028.30	4190700.55	Картометрический метод	0.2	-
2202	533034.35	4190689.15	Картометрический метод	0.2	-
2203	533038.45	4190675.25	Картометрический метод	0.2	-
2204	533036.65	4190660.30	Картометрический метод	0.2	-
2205	532994.30	4190638.90	Картометрический метод	0.2	-
2206	532975.75	4190615.75	Картометрический метод	0.2	-
2207	532948.20	4190597.50	Картометрический метод	0.2	-

2. Сведения о характерных точках границ объекта					
Обозначение характерных точек части границы	Координаты, м		Метод определения координат характерной точки	Средняя квадратическая погрешность положения характерной точки (M <sub>t</sub> ), м	Описание обозначения точки на местности (при наличии)
	X	Y			
1	2	3	4	5	6
2208	532921.40	4190603.15	Картометрический метод	0.2	-
2209	532896.70	4190598.85	Картометрический метод	0.2	-
2210	532869.75	4190615.45	Картометрический метод	0.2	-
2211	532855.55	4190647.10	Картометрический метод	0.2	-
2212	532878.15	4190664.30	Картометрический метод	0.2	-
2213	532911.85	4190659.75	Картометрический метод	0.2	-
2214	532950.45	4190662.20	Картометрический метод	0.2	-
2215	532977.25	4190658.55	Картометрический метод	0.2	-
2216	532978.10	4190668.55	Картометрический метод	0.2	-
2217	532953.30	4190672.20	Картометрический метод	0.2	-
2218	532933.40	4190679.90	Картометрический метод	0.2	-
2219	532918.65	4190672.75	Картометрический метод	0.2	-
2220	532898.75	4190682.45	Картометрический метод	0.2	-
2221	532875.95	4190682.15	Картометрический метод	0.2	-
2222	532844.25	4190684.75	Картометрический метод	0.2	-
2223	532829.20	4190700.50	Картометрический метод	0.2	-
2224	532806.80	4190753.95	Картометрический метод	0.2	-
2225	532784.60	4190792.45	Картометрический метод	0.2	-
2226	532779.15	4190836.15	Картометрический метод	0.2	-
2227	532776.55	4190892.85	Картометрический метод	0.2	-
2228	532790.10	4190919.85	Картометрический метод	0.2	-
2229	532823.55	4190937.20	Картометрический метод	0.2	-
2230	532852.00	4190961.45	Картометрический метод	0.2	-
2231	532872.55	4190985.60	Картометрический метод	0.2	-
2232	532857.35	4191014.25	Картометрический метод	0.2	-
2233	532811.75	4191019.65	Картометрический метод	0.2	-

2. Сведения о характерных точках границ объекта					
Обозначение характерных точек части границы	Координаты, м		Метод определения координат характерной точки	Средняя квадратическая погрешность положения характерной точки (M <sub>t</sub> ), м	Описание обозначения точки на местности (при наличии)
	X	Y			
1	2	3	4	5	6
2234	532739.40	4191026.70	Картометрический метод	0.2	-
2235	532669.05	4191029.80	Картометрический метод	0.2	-
2236	532597.65	4191036.85	Картометрический метод	0.2	-
2237	532568.90	4191040.45	Картометрический метод	0.2	-
2238	532525.05	4191062.80	Картометрический метод	0.2	-
2239	532501.15	4191073.45	Картометрический метод	0.2	-
2240	532556.60	4191074.15	Картометрический метод	0.2	-
2241	532613.30	4191055.95	Картометрический метод	0.2	-
2242	532665.80	4191051.65	Картометрический метод	0.2	-
2243	532678.00	4191054.55	Картометрический метод	0.2	-
2244	532658.15	4191059.30	Картометрический метод	0.2	-
2245	532604.85	4191063.70	Картометрический метод	0.2	-
2246	532562.10	4191077.45	Картометрический метод	0.2	-
2247	532531.95	4191080.45	Картометрический метод	0.2	-
2248	532506.35	4191077.75	Картометрический метод	0.2	-
2249	532486.55	4191086.15	Картометрический метод	0.2	-
2250	532483.85	4191083.45	Картометрический метод	0.2	-
2251	532481.15	4191073.45	Картометрический метод	0.2	-
2252	532483.85	4191063.45	Картометрический метод	0.2	-
2253	532491.15	4191056.15	Картометрический метод	0.2	-
2254	532493.00	4191055.20	Картометрический метод	0.2	-
2255	532516.45	4191044.75	Картометрический метод	0.2	-
2256	532559.80	4191022.65	Картометрический метод	0.2	-
2257	532566.40	4191020.60	Картометрический метод	0.2	-
2258	532595.15	4191017.00	Картометрический метод	0.2	-
2259	532667.10	4191009.90	Картометрический метод	0.2	-

2. Сведения о характерных точках границ объекта					
Обозначение характерных точек части границы	Координаты, м		Метод определения координат характерной точки	Средняя квадратическая погрешность положения характерной точки (Mt), м	Описание обозначения точки на местности (при наличии)
	X	Y			
1	2	3	4	5	6
2260	532738.00	4191006.75	Картометрический метод	0.2	-
2261	532809.60	4190999.75	Картометрический метод	0.2	-
2262	532844.60	4190995.60	Картометрический метод	0.2	-
2263	532848.50	4190988.20	Картометрический метод	0.2	-
2264	532837.80	4190975.65	Картометрический метод	0.2	-
2265	532812.30	4190953.90	Картометрический метод	0.2	-
2266	532780.90	4190937.60	Картометрический метод	0.2	-
2267	532780.10	4190937.15	Картометрический метод	0.2	-
2268	532772.80	4190929.85	Картометрический метод	0.2	-
2269	532772.20	4190928.80	Картометрический метод	0.2	-
2270	532758.65	4190901.80	Картометрический метод	0.2	-
2271	532756.55	4190892.85	Картометрический метод	0.2	-
2272	532756.55	4190891.95	Картометрический метод	0.2	-
2273	532759.15	4190835.25	Картометрический метод	0.2	-
2274	532759.30	4190833.65	Картометрический метод	0.2	-
2275	532764.75	4190789.95	Картометрический метод	0.2	-
2276	532767.25	4190782.45	Картометрический метод	0.2	-
2277	532788.85	4190745.05	Картометрический метод	0.2	-
2278	532810.75	4190692.75	Картометрический метод	0.2	-
2279	532811.90	4190690.50	Картометрический метод	0.2	-
2280	532814.75	4190686.70	Картометрический метод	0.2	-
2281	532829.80	4190670.95	Картометрический метод	0.2	-
2282	532834.25	4190667.45	Картометрический метод	0.2	-
2283	532842.60	4190664.80	Картометрический метод	0.2	-
2284	532845.50	4190664.60	Картометрический метод	0.2	-
2285	532843.45	4190663.00	Картометрический метод	0.2	-

2. Сведения о характерных точках границ объекта					
Обозначение характерных точек части границы	Координаты, м		Метод определения координат характерной точки	Средняя квадратическая погрешность положения характерной точки (M <sub>t</sub> ), м	Описание обозначения точки на местности (при наличии)
	X	Y			
1	2	3	4	5	6
2286	532838.25	4190657.10	Картометрический метод	0.2	-
2287	532835.55	4190647.10	Картометрический метод	0.2	-
2288	532837.30	4190638.90	Картометрический метод	0.2	-
2289	532851.50	4190607.25	Картометрический метод	0.2	-
2290	532852.45	4190605.45	Картометрический метод	0.2	-
2291	532859.25	4190598.40	Картометрический метод	0.2	-
2292	532886.20	4190581.80	Картометрический метод	0.2	-
2293	532886.70	4190581.55	Картометрический метод	0.2	-
2294	532896.70	4190578.85	Картометрический метод	0.2	-
2295	532900.15	4190579.15	Картометрический метод	0.2	-
2296	532921.05	4190582.80	Картометрический метод	0.2	-
2297	532944.05	4190577.95	Картометрический метод	0.2	-
2298	532948.20	4190577.50	Картометрический метод	0.2	-
2299	532958.20	4190580.20	Картометрический метод	0.2	-
2300	532959.25	4190580.85	Картометрический метод	0.2	-
2301	532986.80	4190599.10	Картометрический метод	0.2	-
2302	532991.35	4190603.25	Картометрический метод	0.2	-
2303	533007.20	4190623.00	Картометрический метод	0.2	-
2304	533045.65	4190642.45	Картометрический метод	0.2	-
2305	533046.65	4190643.00	Картометрический метод	0.2	-
2306	533053.95	4190650.30	Картометрический метод	0.2	-
2307	533056.50	4190657.90	Картометрический метод	0.2	-
2308	533058.30	4190672.85	Картометрический метод	0.2	-
2196	533058.45	4190675.25	Картометрический метод	0.2	-
Воп-016					
2309	533776.25	4199677.90	Картометрический метод	0.2	-



2. Сведения о характерных точках границ объекта					
Обозначение характерных точек части границы	Координаты, м		Метод определения координат характерной точки	Средняя квадратическая погрешность положения характерной точки (Mt), м	Описание обозначения точки на местности (при наличии)
	X	Y			
1	2	3	4	5	6
2310	533750.45	4199659.85	Картометрический метод	0.2	-
2311	533724.45	4199567.05	Картометрический метод	0.2	-
2312	533614.50	4199411.55	Картометрический метод	0.2	-
2313	533522.00	4199261.65	Картометрический метод	0.2	-
2314	533520.45	4199258.35	Картометрический метод	0.2	-
2315	533502.65	4199208.40	Картометрический метод	0.2	-
2316	533467.60	4199155.05	Картометрический метод	0.2	-
2317	533465.35	4199149.35	Картометрический метод	0.2	-
2318	533419.90	4198943.20	Картометрический метод	0.2	-
2319	533383.45	4198803.25	Картометрический метод	0.2	-
2320	533346.20	4198693.50	Картометрический метод	0.2	-
2321	533316.90	4198567.70	Картометрический метод	0.2	-
2322	533304.80	4198480.55	Картометрический метод	0.2	-
2323	533314.00	4198494.15	Картометрический метод	0.2	-
2324	533359.95	4198671.80	Картометрический метод	0.2	-
2325	533402.60	4198797.50	Картометрический метод	0.2	-
2326	533439.35	4198938.50	Картометрический метод	0.2	-
2327	533484.90	4199145.05	Картометрический метод	0.2	-
2328	533520.70	4199199.40	Картометрический метод	0.2	-
2329	533539.30	4199251.65	Картометрический метод	0.2	-
2330	533631.50	4199401.05	Картометрический метод	0.2	-
2331	533742.80	4199558.35	Картометрический метод	0.2	-
2309	533776.25	4199677.90	Картометрический метод	0.2	-
Воп-017					
2332	529603.95	4191665.25	Картометрический метод	0.2	-
2333	529603.50	4191669.45	Картометрический метод	0.2	-

2. Сведения о характерных точках границ объекта					
Обозначение характерных точек части границы	Координаты, м		Метод определения координат характерной точки	Средняя квадратическая погрешность положения характерной точки (M <sub>t</sub> ), м	Описание обозначения точки на местности (при наличии)
	X	Y			
1	2	3	4	5	6
2334	529601.45	4191679.05	Картометрический метод	0.2	-
2335	529599.20	4191684.85	Картометрический метод	0.2	-
2336	529596.00	4191688.05	Картометрический метод	0.2	-
2337	529586.85	4191686.50	Картометрический метод	0.2	-
2338	529534.95	4191680.40	Картометрический метод	0.2	-
2339	529500.25	4191676.30	Картометрический метод	0.2	-
2340	529476.60	4191673.50	Картометрический метод	0.2	-
2341	529436.80	4191662.40	Картометрический метод	0.2	-
2342	529382.60	4191651.30	Картометрический метод	0.2	-
2343	529355.30	4191642.95	Картометрический метод	0.2	-
2344	529318.70	4191633.70	Картометрический метод	0.2	-
2345	529296.50	4191607.80	Картометрический метод	0.2	-
2346	529277.50	4191573.50	Картометрический метод	0.2	-
2347	529264.05	4191541.85	Картометрический метод	0.2	-
2348	529264.10	4191541.60	Картометрический метод	0.2	-
2349	529271.40	4191534.30	Картометрический метод	0.2	-
2350	529275.30	4191532.55	Картометрический метод	0.2	-
2351	529286.90	4191528.85	Картометрический метод	0.2	-
2352	529293.00	4191527.90	Картометрический метод	0.2	-
2353	529303.00	4191530.60	Картометрический метод	0.2	-
2354	529303.85	4191531.10	Картометрический метод	0.2	-
2355	529304.90	4191531.80	Картометрический метод	0.2	-
2356	529311.80	4191539.25	Картометрический метод	0.2	-
2357	529329.85	4191555.00	Картометрический метод	0.2	-
2358	529365.05	4191571.20	Картометрический метод	0.2	-
2359	529426.60	4191590.20	Картометрический метод	0.2	-

2. Сведения о характерных точках границ объекта					
Обозначение характерных точек части границы	Координаты, м		Метод определения координат характерной точки	Средняя квадратическая погрешность положения характерной точки (M <sub>t</sub> ), м	Описание обозначения точки на местности (при наличии)
	X	Y			
1	2	3	4	5	6
2360	529484.95	4191608.70	Картометрический метод	0.2	-
2361	529550.25	4191627.20	Картометрический метод	0.2	-
2362	529578.50	4191637.85	Картометрический метод	0.2	-
2363	529587.65	4191640.40	Картометрический метод	0.2	-
2364	529598.25	4191651.30	Картометрический метод	0.2	-
2365	529601.25	4191655.25	Картометрический метод	0.2	-
2332	529603.95	4191665.25	Картометрический метод	0.2	-
2366	529583.95	4191665.25	Картометрический метод	0.2	-
2367	529581.90	4191674.85	Картометрический метод	0.2	-
2368	529531.95	4191668.45	Картометрический метод	0.2	-
2369	529468.50	4191661.85	Картометрический метод	0.2	-
2370	529393.75	4191641.65	Картометрический метод	0.2	-
2371	529324.75	4191621.50	Картометрический метод	0.2	-
2372	529307.70	4191598.15	Картометрический метод	0.2	-
2373	529281.40	4191551.60	Картометрический метод	0.2	-
2374	529293.00	4191547.90	Картометрический метод	0.2	-
2375	529308.25	4191557.75	Картометрический метод	0.2	-
2376	529344.45	4191583.25	Картометрический метод	0.2	-
2377	529398.20	4191595.50	Картометрический метод	0.2	-
2378	529469.05	4191621.40	Картометрический метод	0.2	-
2379	529564.95	4191645.75	Картометрический метод	0.2	-
2366	529583.95	4191665.25	Картометрический метод	0.2	-
2380	536369.10	4194102.30	Картометрический метод	0.2	-
2381	536368.45	4194127.15	Картометрический метод	0.2	-
2382	536368.40	4194127.90	Картометрический метод	0.2	-
2383	536321.20	4194088.00	Картометрический метод	0.2	-

2. Сведения о характерных точках границ объекта					
Обозначение характерных точек части границы	Координаты, м		Метод определения координат характерной точки	Средняя квадратическая погрешность положения характерной точки (Mt), м	Описание обозначения точки на местности (при наличии)
	X	Y			
1	2	3	4	5	6
2384	536290.00	4194043.15	Картометрический метод	0.2	-
2385	536290.00	4194010.00	Картометрический метод	0.2	-
2386	536268.50	4193972.90	Картометрический метод	0.2	-
2387	536229.50	4193972.90	Картометрический метод	0.2	-
2388	536198.25	4193935.85	Картометрический метод	0.2	-
2389	536186.55	4193896.85	Картометрический метод	0.2	-
2390	536151.45	4193867.60	Картометрический метод	0.2	-
2391	536133.85	4193846.15	Картометрический метод	0.2	-
2392	536106.55	4193809.10	Картометрический метод	0.2	-
2393	535893.85	4193664.80	Картометрический метод	0.2	-
2394	535864.55	4193625.75	Картометрический метод	0.2	-
2395	535813.85	4193608.20	Картометрический метод	0.2	-
2396	535798.20	4193590.65	Картометрический метод	0.2	-
2397	535737.75	4193561.40	Картометрический метод	0.2	-
2398	535688.95	4193499.00	Картометрический метод	0.2	-
2399	535661.60	4193473.65	Картометрический метод	0.2	-
2400	535591.05	4193431.30	Картометрический метод	0.2	-
2401	535631.65	4193432.35	Картометрический метод	0.2	-
2402	535671.90	4193456.50	Картометрический метод	0.2	-
2403	535675.20	4193459.00	Картометрический метод	0.2	-
2404	535702.55	4193484.35	Картометрический метод	0.2	-
2405	535704.70	4193486.70	Картометрический метод	0.2	-
2406	535750.65	4193545.40	Картометрический метод	0.2	-
2407	535806.90	4193572.65	Картометрический метод	0.2	-
2408	535808.20	4193573.35	Картометрический метод	0.2	-
2409	535813.15	4193577.35	Картометрический метод	0.2	-

2. Сведения о характерных точках границ объекта					
Обозначение характерных точек части границы	Координаты, м		Метод определения координат характерной точки	Средняя квадратическая погрешность положения характерной точки (M <sub>t</sub> ), м	Описание обозначения точки на местности (при наличии)
	X	Y			
1	2	3	4	5	6
2410	535825.30	4193591.00	Картометрический метод	0.2	-
2411	535871.10	4193606.85	Картометрический метод	0.2	-
2412	535874.55	4193608.45	Картометрический метод	0.2	-
2413	535880.55	4193613.75	Картометрический метод	0.2	-
2414	535907.85	4193650.10	Картометрический метод	0.2	-
2415	536117.80	4193792.55	Картометрический метод	0.2	-
2416	536122.65	4193797.25	Картометрический метод	0.2	-
2417	536149.65	4193833.85	Картометрический метод	0.2	-
2418	536165.70	4193853.45	Картометрический метод	0.2	-
2419	536199.35	4193881.50	Картометрический метод	0.2	-
2420	536203.85	4193886.85	Картометрический метод	0.2	-
2421	536205.70	4193891.10	Картометрический метод	0.2	-
2422	536216.20	4193926.15	Картометрический метод	0.2	-
2423	536238.80	4193952.90	Картометрический метод	0.2	-
2424	536268.50	4193952.90	Картометрический метод	0.2	-
2425	536278.50	4193955.60	Картометрический метод	0.2	-
2426	536285.80	4193962.85	Картометрический метод	0.2	-
2427	536307.30	4193999.95	Картометрический метод	0.2	-
2428	536310.00	4194010.00	Картометрический метод	0.2	-
2429	536310.00	4194036.90	Картометрический метод	0.2	-
2430	536336.10	4194074.40	Картометрический метод	0.2	-
2380	536369.10	4194102.30	Картометрический метод	0.2	-
Воп-019					
2431	534028.60	4194152.40	Картометрический метод	0.2	-
2432	534020.80	4194168.05	Картометрический метод	0.2	-
2433	533945.40	4194192.75	Картометрический метод	0.2	-

2. Сведения о характерных точках границ объекта					
Обозначение характерных точек части границы	Координаты, м		Метод определения координат характерной точки	Средняя квадратическая погрешность положения характерной точки (M <sub>t</sub> ), м	Описание обозначения точки на местности (при наличии)
	X	Y			
1	2	3	4	5	6
2434	533926.70	4194182.75	Картометрический метод	0.2	-
2435	533902.20	4194160.90	Картометрический метод	0.2	-
2436	533888.30	4194161.20	Картометрический метод	0.2	-
2437	533870.10	4194170.90	Картометрический метод	0.2	-
2438	533860.90	4194187.45	Картометрический метод	0.2	-
2439	533853.95	4194188.85	Картометрический метод	0.2	-
2440	533843.95	4194186.15	Картометрический метод	0.2	-
2441	533836.65	4194178.85	Картометрический метод	0.2	-
2442	533835.40	4194176.30	Картометрический метод	0.2	-
2443	533830.75	4194164.70	Картометрический метод	0.2	-
2444	533829.30	4194157.25	Картометрический метод	0.2	-
2445	533832.00	4194147.25	Картометрический метод	0.2	-
2446	533832.65	4194146.15	Картометрический метод	0.2	-
2447	533829.90	4194139.90	Картометрический метод	0.2	-
2448	533833.40	4194119.55	Картометрический метод	0.2	-
2449	533793.00	4194062.45	Картометрический метод	0.2	-
2450	533794.90	4194042.65	Картометрический метод	0.2	-
2451	533795.55	4194038.35	Картометрический метод	0.2	-
2452	533796.05	4194036.80	Картометрический метод	0.2	-
2453	533831.35	4194009.00	Картометрический метод	0.2	-
2454	533851.75	4194011.70	Картометрический метод	0.2	-
2455	533854.95	4194012.85	Картометрический метод	0.2	-
2456	533857.45	4194014.55	Картометрический метод	0.2	-
2457	533861.85	4194018.10	Картометрический метод	0.2	-
2458	533883.40	4194039.15	Картометрический метод	0.2	-
2459	533895.20	4194055.35	Картометрический метод	0.2	-

2. Сведения о характерных точках границ объекта					
Обозначение характерных точек части границы	Координаты, м		Метод определения координат характерной точки	Средняя квадратическая погрешность положения характерной точки (M <sub>t</sub> ), м	Описание обозначения точки на местности (при наличии)
	X	Y			
1	2	3	4	5	6
2460	533895.75	4194056.15	Картометрический метод	0.2	-
2461	533911.75	4194080.40	Картометрический метод	0.2	-
2462	533912.35	4194081.40	Картометрический метод	0.2	-
2463	533914.00	4194085.05	Картометрический метод	0.2	-
2464	533919.75	4194102.15	Картометрический метод	0.2	-
2465	533924.10	4194109.10	Картометрический метод	0.2	-
2466	533936.30	4194115.40	Картометрический метод	0.2	-
2467	533954.70	4194120.30	Картометрический метод	0.2	-
2468	533968.00	4194120.45	Картометрический метод	0.2	-
2469	533981.05	4194116.00	Картометрический метод	0.2	-
2470	533987.50	4194114.95	Картометрический метод	0.2	-
2471	533988.90	4194115.00	Картометрический метод	0.2	-
2472	533990.15	4194115.10	Картометрический метод	0.2	-
2473	534016.75	4194130.40	Картометрический метод	0.2	-
2431	534028.60	4194152.40	Картометрический метод	0.2	-
2474	534016.00	4194156.45	Картометрический метод	0.2	-
2475	534007.25	4194167.90	Картометрический метод	0.2	-
2476	533999.55	4194170.70	Картометрический метод	0.2	-
2477	533971.70	4194177.10	Картометрический метод	0.2	-
2478	533945.75	4194184.45	Картометрический метод	0.2	-
2479	533934.40	4194169.90	Картометрический метод	0.2	-
2480	533911.55	4194156.10	Картометрический метод	0.2	-
2481	533880.95	4194152.85	Картометрический метод	0.2	-
2482	533869.35	4194162.30	Картометрический метод	0.2	-
2483	533853.95	4194168.85	Картометрический метод	0.2	-
2484	533849.30	4194157.25	Картометрический метод	0.2	-

2. Сведения о характерных точках границ объекта					
Обозначение характерных точек части границы	Координаты, м		Метод определения координат характерной точки	Средняя квадратическая погрешность положения характерной точки (M <sub>t</sub> ), м	Описание обозначения точки на местности (при наличии)
	X	Y			
1	2	3	4	5	6
2485	533855.15	4194147.70	Картометрический метод	0.2	-
2486	533842.05	4194117.70	Картометрический метод	0.2	-
2487	533815.60	4194084.65	Картометрический метод	0.2	-
2488	533813.00	4194062.45	Картометрический метод	0.2	-
2489	533815.15	4194041.30	Картометрический метод	0.2	-
2490	533821.95	4194032.75	Картометрический метод	0.2	-
2491	533832.55	4194028.05	Картометрический метод	0.2	-
2492	533844.95	4194030.15	Картометрический метод	0.2	-
2493	533862.05	4194043.85	Картометрический метод	0.2	-
2494	533879.05	4194067.15	Картометрический метод	0.2	-
2495	533895.05	4194091.40	Картометрический метод	0.2	-
2496	533901.55	4194110.75	Картометрический метод	0.2	-
2497	533910.00	4194124.35	Картометрический метод	0.2	-
2498	533929.05	4194134.20	Картометрический метод	0.2	-
2499	533952.00	4194140.25	Картометрический метод	0.2	-
2500	533971.15	4194140.50	Картометрический метод	0.2	-
2501	533987.50	4194134.95	Картометрический метод	0.2	-
2502	534003.80	4194136.10	Картометрический метод	0.2	-
2503	534012.30	4194143.90	Картометрический метод	0.2	-
2474	534016.00	4194156.45	Картометрический метод	0.2	-
2504	535252.90	4196537.20	Картометрический метод	0.2	-
2505	535244.35	4196574.70	Картометрический метод	0.2	-
2506	535247.05	4196608.95	Картометрический метод	0.2	-
2507	535205.65	4196661.15	Картометрический метод	0.2	-
2508	535169.05	4196663.30	Картометрический метод	0.2	-
2509	535157.00	4196641.45	Картометрический метод	0.2	-



2. Сведения о характерных точках границ объекта					
Обозначение характерных точек части границы	Координаты, м		Метод определения координат характерной точки	Средняя квадратическая погрешность положения характерной точки (Mt), м	Описание обозначения точки на местности (при наличии)
	X	Y			
1	2	3	4	5	6
2510	535155.00	4196636.20	Картометрический метод	0.2	-
2511	535138.00	4196560.40	Картометрический метод	0.2	-
2512	535137.85	4196559.75	Картометрический метод	0.2	-
2513	535137.50	4196557.85	Картометрический метод	0.2	-
2514	535135.25	4196560.60	Картометрический метод	0.2	-
2515	535115.25	4196578.25	Картометрический метод	0.2	-
2516	535112.00	4196580.55	Картометрический метод	0.2	-
2517	535102.00	4196583.25	Картометрический метод	0.2	-
2518	535092.00	4196580.55	Картометрический метод	0.2	-
2519	535090.30	4196579.50	Картометрический метод	0.2	-
2520	535070.65	4196565.35	Картометрический метод	0.2	-
2521	535065.05	4196559.10	Картометрический метод	0.2	-
2522	535062.35	4196549.10	Картометрический метод	0.2	-
2523	535063.80	4196541.70	Картометрический метод	0.2	-
2524	535076.95	4196508.70	Картометрический метод	0.2	-
2525	535078.95	4196487.70	Картометрический метод	0.2	-
2526	535081.55	4196479.60	Картометрический метод	0.2	-
2527	535088.85	4196472.30	Картометрический метод	0.2	-
2528	535098.85	4196469.60	Картометрический метод	0.2	-
2529	535103.95	4196470.25	Картометрический метод	0.2	-
2530	535119.75	4196474.40	Картометрический метод	0.2	-
2531	535121.70	4196475.20	Картометрический метод	0.2	-
2532	535115.30	4196441.55	Картометрический метод	0.2	-
2533	535129.05	4196438.05	Картометрический метод	0.2	-
2534	535130.45	4196414.45	Картометрический метод	0.2	-
2535	535157.50	4196556.00	Картометрический метод	0.2	-

2. Сведения о характерных точках границ объекта					
Обозначение характерных точек части границы	Координаты, м		Метод определения координат характерной точки	Средняя квадратическая погрешность положения характерной точки (Mt), м	Описание обозначения точки на местности (при наличии)
	X	Y			
1	2	3	4	5	6
2536	535174.50	4196631.80	Картометрический метод	0.2	-
2537	535190.00	4196659.85	Картометрический метод	0.2	-
2538	535210.00	4196644.20	Картометрический метод	0.2	-
2539	535234.15	4196612.65	Картометрический метод	0.2	-
2540	535236.50	4196578.85	Картометрический метод	0.2	-
2541	535233.00	4196539.05	Картометрический метод	0.2	-
2542	535186.70	4196425.05	Картометрический метод	0.2	-
2543	535187.25	4196379.25	Картометрический метод	0.2	-
2544	535197.50	4196347.55	Картометрический метод	0.2	-
2545	535176.10	4196313.45	Картометрический метод	0.2	-
2546	535152.45	4196301.25	Картометрический метод	0.2	-
2547	535130.50	4196316.85	Картометрический метод	0.2	-
2548	535116.35	4196340.55	Картометрический метод	0.2	-
2549	535121.45	4196367.35	Картометрический метод	0.2	-
2550	535099.80	4196360.60	Картометрический метод	0.2	-
2551	535096.70	4196344.30	Картометрический метод	0.2	-
2552	535096.35	4196340.55	Картометрический метод	0.2	-
2553	535099.05	4196330.55	Картометрический метод	0.2	-
2554	535099.20	4196330.30	Картометрический метод	0.2	-
2555	535113.35	4196306.60	Картометрический метод	0.2	-
2556	535118.90	4196300.55	Картометрический метод	0.2	-
2557	535140.85	4196284.95	Картометрический метод	0.2	-
2558	535142.45	4196283.95	Картометрический метод	0.2	-
2559	535152.45	4196281.25	Картометрический метод	0.2	-
2560	535161.60	4196283.50	Картометрический метод	0.2	-
2561	535185.25	4196295.70	Картометрический метод	0.2	-

2. Сведения о характерных точках границ объекта					
Обозначение характерных точек части границы	Координаты, м		Метод определения координат характерной точки	Средняя квадратическая погрешность положения характерной точки (M <sub>t</sub> ), м	Описание обозначения точки на местности (при наличии)
	X	Y			
1	2	3	4	5	6
2562	535186.10	4196296.15	Картометрический метод	0.2	-
2563	535193.05	4196302.80	Картометрический метод	0.2	-
2564	535214.45	4196336.90	Картометрический метод	0.2	-
2565	535214.80	4196337.55	Картометрический метод	0.2	-
2566	535217.50	4196347.55	Картометрический метод	0.2	-
2567	535216.55	4196353.70	Картометрический метод	0.2	-
2568	535207.20	4196382.50	Картометрический метод	0.2	-
2569	535206.75	4196421.25	Картометрический метод	0.2	-
2570	535251.55	4196531.50	Картометрический метод	0.2	-
2504	535252.90	4196537.20	Картометрический метод	0.2	-
2571	535122.00	4196545.60	Картометрический метод	0.2	-
2572	535102.00	4196563.25	Картометрический метод	0.2	-
2573	535082.35	4196549.10	Картометрический метод	0.2	-
2574	535096.60	4196513.45	Картометрический метод	0.2	-
2575	535098.85	4196489.60	Картометрический метод	0.2	-
2576	535114.65	4196493.75	Картометрический метод	0.2	-
2571	535122.00	4196545.60	Картометрический метод	0.2	-
2577	530322.50	4191306.80	Картометрический метод	0.2	-
2578	530319.80	4191316.80	Картометрический метод	0.2	-
2579	530314.30	4191322.95	Картометрический метод	0.2	-
2580	530306.55	4191328.60	Картометрический метод	0.2	-
2581	530304.75	4191329.75	Картометрический метод	0.2	-
2582	530296.15	4191332.40	Картометрический метод	0.2	-
2583	530273.00	4191334.05	Картометрический метод	0.2	-
2584	530271.90	4191334.10	Картометрический метод	0.2	-
2585	530278.05	4191343.25	Картометрический метод	0.2	-

2. Сведения о характерных точках границ объекта					
Обозначение характерных точек части границы	Координаты, м		Метод определения координат характерной точки	Средняя квадратическая погрешность положения характерной точки (M <sub>t</sub> ), м	Описание обозначения точки на местности (при наличии)
	X	Y			
1	2	3	4	5	6
2586	530278.75	4191344.40	Картометрический метод	0.2	-
2587	530281.45	4191354.40	Картометрический метод	0.2	-
2588	530278.75	4191364.40	Картометрический метод	0.2	-
2589	530271.45	4191371.70	Картометрический метод	0.2	-
2590	530262.40	4191374.40	Картометрический метод	0.2	-
2591	530231.60	4191375.90	Картометрический метод	0.2	-
2592	530230.65	4191375.90	Картометрический метод	0.2	-
2593	530226.70	4191375.50	Картометрический метод	0.2	-
2594	530202.85	4191370.75	Картометрический метод	0.2	-
2595	530176.15	4191384.45	Картометрический метод	0.2	-
2596	530172.40	4191385.90	Картометрический метод	0.2	-
2597	530139.95	4191395.00	Картометрический метод	0.2	-
2598	530105.50	4191406.00	Картометрический метод	0.2	-
2599	530099.40	4191406.95	Картометрический метод	0.2	-
2600	530089.40	4191404.25	Картометрический метод	0.2	-
2601	530082.10	4191396.95	Картометрический метод	0.2	-
2602	530079.50	4191389.15	Картометрический метод	0.2	-
2603	530078.70	4191381.95	Картометрический метод	0.2	-
2604	530079.45	4191381.90	Картометрический метод	0.2	-
2605	530095.10	4191370.15	Картометрический метод	0.2	-
2606	530107.75	4191347.15	Картометрический метод	0.2	-
2607	530123.10	4191342.00	Картометрический метод	0.2	-
2608	530136.60	4191342.75	Картометрический метод	0.2	-
2609	530142.45	4191335.70	Картометрический метод	0.2	-
2610	530169.50	4191327.55	Картометрический метод	0.2	-
2611	530186.00	4191314.65	Картометрический метод	0.2	-

2. Сведения о характерных точках границ объекта					
Обозначение характерных точек части границы	Координаты, м		Метод определения координат характерной точки	Средняя квадратическая погрешность положения характерной точки (Mt), м	Описание обозначения точки на местности (при наличии)
	X	Y			
1	2	3	4	5	6
2612	530188.30	4191313.15	Картометрический метод	0.2	-
2613	530195.55	4191310.65	Картометрический метод	0.2	-
2614	530220.60	4191307.15	Картометрический метод	0.2	-
2615	530223.35	4191306.95	Картометрический метод	0.2	-
2616	530225.40	4191307.05	Картометрический метод	0.2	-
2617	530240.30	4191308.60	Картометрический метод	0.2	-
2618	530224.30	4191290.25	Картометрический метод	0.2	-
2619	530222.50	4191287.75	Картометрический метод	0.2	-
2620	530198.00	4191248.90	Картометрический метод	0.2	-
2621	530197.60	4191248.25	Картометрический метод	0.2	-
2622	530195.00	4191240.20	Картометрический метод	0.2	-
2623	530193.30	4191222.85	Картометрический метод	0.2	-
2624	530193.20	4191220.90	Картометрический метод	0.2	-
2625	530195.90	4191210.90	Картометрический метод	0.2	-
2626	530203.20	4191203.60	Картометрический метод	0.2	-
2627	530213.20	4191200.90	Картометрический метод	0.2	-
2628	530223.20	4191203.60	Картометрический метод	0.2	-
2629	530228.80	4191208.40	Картометрический метод	0.2	-
2630	530254.15	4191240.05	Картометрический метод	0.2	-
2631	530286.80	4191268.00	Картометрический метод	0.2	-
2632	530315.20	4191291.35	Картометрический метод	0.2	-
2633	530319.80	4191296.80	Картометрический метод	0.2	-
2577	530322.50	4191306.80	Картометрический метод	0.2	-
2634	530261.45	4191354.40	Картометрический метод	0.2	-
2635	530230.65	4191355.90	Картометрический метод	0.2	-
2636	530199.95	4191349.75	Картометрический метод	0.2	-

2. Сведения о характерных точках границ объекта					
Обозначение характерных точек части границы	Координаты, м		Метод определения координат характерной точки	Средняя квадратическая погрешность положения характерной точки (M <sub>t</sub> ), м	Описание обозначения точки на местности (при наличии)
	X	Y			
1	2	3	4	5	6
2637	530167.00	4191366.65	Картометрический метод	0.2	-
2638	530134.20	4191375.85	Картометрический метод	0.2	-
2639	530099.40	4191386.95	Картометрический метод	0.2	-
2640	530097.70	4191371.55	Картометрический метод	0.2	-
2641	530142.15	4191356.70	Картометрический метод	0.2	-
2642	530178.85	4191345.60	Картометрический метод	0.2	-
2643	530198.30	4191330.45	Картометрический метод	0.2	-
2644	530223.35	4191326.95	Картометрический метод	0.2	-
2645	530244.50	4191329.15	Картометрический метод	0.2	-
2634	530261.45	4191354.40	Картометрический метод	0.2	-
2646	530302.50	4191306.80	Картометрический метод	0.2	-
2647	530294.75	4191312.45	Картометрический метод	0.2	-
2648	530271.60	4191314.10	Картометрический метод	0.2	-
2649	530239.40	4191277.10	Картометрический метод	0.2	-
2650	530214.90	4191238.25	Картометрический метод	0.2	-
2651	530213.20	4191220.90	Картометрический метод	0.2	-
2652	530239.70	4191254.00	Картометрический метод	0.2	-
2653	530273.95	4191283.30	Картометрический метод	0.2	-
2646	530302.50	4191306.80	Картометрический метод	0.2	-
2654	532621.52	4193867.65	Картометрический метод	0.2	-
2655	532616.30	4193922.55	Картометрический метод	0.2	-
2656	532604.95	4193966.10	Картометрический метод	0.2	-
2657	532610.05	4193925.90	Картометрический метод	0.2	-
2658	532612.60	4193879.75	Картометрический метод	0.2	-
2659	532607.50	4193827.70	Картометрический метод	0.2	-
2660	532595.65	4193779.40	Картометрический метод	0.2	-

2. Сведения о характерных точках границ объекта					
Обозначение характерных точек части границы	Координаты, м		Метод определения координат характерной точки	Средняя квадратическая погрешность положения характерной точки (M <sub>t</sub> ), м	Описание обозначения точки на местности (при наличии)
	X	Y			
1	2	3	4	5	6
2661	532556.05	4193716.30	Картометрический метод	0.2	-
2662	532494.40	4193647.20	Картометрический метод	0.2	-
2663	532493.30	4193656.80	Картометрический метод	0.2	-
2664	532519.80	4193690.85	Картометрический метод	0.2	-
2665	532546.35	4193722.00	Картометрический метод	0.2	-
2666	532567.05	4193757.85	Картометрический метод	0.2	-
2667	532587.55	4193808.20	Картометрический метод	0.2	-
2668	532597.65	4193843.95	Картометрический метод	0.2	-
2669	532602.55	4193911.35	Картометрический метод	0.2	-
2670	532596.30	4193947.85	Картометрический метод	0.2	-
2671	532577.55	4193985.15	Картометрический метод	0.2	-
2672	532549.15	4194023.30	Картометрический метод	0.2	-
2673	532518.95	4194049.85	Картометрический метод	0.2	-
2674	532487.00	4194067.75	Картометрический метод	0.2	-
2675	532450.35	4194073.05	Картометрический метод	0.2	-
2676	532413.76	4194074.00	Картометрический метод	0.2	-
2677	532421.75	4194053.80	Картометрический метод	0.2	-
2678	532448.65	4194053.10	Картометрический метод	0.2	-
2679	532480.45	4194048.50	Картометрический метод	0.2	-
2680	532507.35	4194033.45	Картометрический метод	0.2	-
2681	532534.35	4194009.65	Картометрический метод	0.2	-
2682	532560.45	4193974.60	Картометрический метод	0.2	-
2683	532577.10	4193941.55	Картометрический метод	0.2	-
2684	532582.45	4193910.35	Картометрический метод	0.2	-
2685	532577.85	4193847.45	Картометрический метод	0.2	-
2686	532568.60	4193814.70	Картометрический метод	0.2	-

2. Сведения о характерных точках границ объекта					
Обозначение характерных точек части границы	Координаты, м		Метод определения координат характерной точки	Средняя квадратическая погрешность положения характерной точки (M <sub>t</sub> ), м	Описание обозначения точки на местности (при наличии)
	X	Y			
1	2	3	4	5	6
2687	532549.05	4193766.65	Картометрический метод	0.2	-
2688	532529.95	4193733.60	Картометрический метод	0.2	-
2689	532504.60	4193703.80	Картометрический метод	0.2	-
2690	532504.00	4193703.15	Картометрический метод	0.2	-
2691	532493.60	4193689.80	Картометрический метод	0.2	-
2692	532481.85	4193671.55	Картометрический метод	0.2	-
2693	532473.40	4193655.30	Картометрический метод	0.2	-
2694	532473.45	4193654.50	Картометрический метод	0.2	-
2695	532474.55	4193644.90	Картометрический метод	0.2	-
2696	532477.10	4193637.20	Картометрический метод	0.2	-
2697	532484.40	4193629.90	Картометрический метод	0.2	-
2698	532494.40	4193627.20	Картометрический метод	0.2	-
2699	532504.40	4193629.90	Картометрический метод	0.2	-
2700	532509.30	4193633.90	Картометрический метод	0.2	-
2701	532544.60	4193673.50	Картометрический метод	0.2	-
2702	532564.25	4193700.10	Картометрический метод	0.2	-
2703	532591.71	4193746.50	Картометрический метод	0.2	-
2704	532612.53	4193788.62	Картометрический метод	0.2	-
2705	532620.11	4193829.79	Картометрический метод	0.2	-
2654	532621.52	4193867.65	Картометрический метод	0.2	-
Воп-023					
2706	533707.85	4193822.75	Картометрический метод	0.2	-
2707	533707.70	4193825.25	Картометрический метод	0.2	-
2708	533705.75	4193840.85	Картометрический метод	0.2	-
2709	533703.20	4193848.35	Картометрический метод	0.2	-
2710	533695.90	4193855.65	Картометрический метод	0.2	-



2. Сведения о характерных точках границ объекта					
Обозначение характерных точек части границы	Координаты, м		Метод определения координат характерной точки	Средняя квадратическая погрешность положения характерной точки (M <sub>t</sub> ), м	Описание обозначения точки на местности (при наличии)
	X	Y			
1	2	3	4	5	6
2711	533692.75	4193857.15	Картометрический метод	0.2	-
2712	533671.30	4193864.95	Картометрический метод	0.2	-
2713	533664.45	4193866.15	Картометрический метод	0.2	-
2714	533656.10	4193864.35	Картометрический метод	0.2	-
2715	533649.05	4193861.10	Картометрический метод	0.2	-
2716	533596.40	4193827.95	Картометрический метод	0.2	-
2717	533578.90	4193815.95	Картометрический метод	0.2	-
2718	533547.50	4193786.70	Картометрический метод	0.2	-
2719	533546.15	4193785.25	Картометрический метод	0.2	-
2720	533504.55	4193738.00	Картометрический метод	0.2	-
2721	533475.10	4193715.45	Картометрический метод	0.2	-
2722	533441.90	4193702.15	Картометрический метод	0.2	-
2723	533438.60	4193695.15	Картометрический метод	0.2	-
2724	533428.35	4193688.50	Картометрический метод	0.2	-
2725	533427.35	4193696.35	Картометрический метод	0.2	-
2726	533415.75	4193691.70	Картометрический метод	0.2	-
2727	533425.50	4193706.70	Картометрический метод	0.2	-
2728	533425.95	4193707.50	Картометрический метод	0.2	-
2729	533425.80	4193708.50	Картометрический метод	0.2	-
2730	533428.20	4193715.80	Картометрический метод	0.2	-
2731	533428.70	4193717.60	Картометрический метод	0.2	-
2732	533428.10	4193722.50	Картометрический метод	0.2	-
2733	533421.75	4193747.75	Картометрический метод	0.2	-
2734	533420.75	4193750.25	Картометрический метод	0.2	-
2735	533408.10	4193752.05	Картометрический метод	0.2	-
2736	533347.00	4193723.80	Картометрический метод	0.2	-

2. Сведения о характерных точках границ объекта					
Обозначение характерных точек части границы	Координаты, м		Метод определения координат характерной точки	Средняя квадратическая погрешность положения характерной точки (Mt), м	Описание обозначения точки на местности (при наличии)
	X	Y			
1	2	3	4	5	6
2737	533327.90	4193700.10	Картометрический метод	0.2	-
2738	533307.40	4193661.75	Картометрический метод	0.2	-
2739	533309.30	4193656.50	Картометрический метод	0.2	-
2740	533310.80	4193653.30	Картометрический метод	0.2	-
2741	533313.20	4193650.90	Картометрический метод	0.2	-
2742	533315.20	4193654.50	Картометрический метод	0.2	-
2743	533334.60	4193698.05	Картометрический метод	0.2	-
2744	533350.20	4193718.70	Картометрический метод	0.2	-
2745	533402.35	4193742.85	Картометрический метод	0.2	-
2746	533408.70	4193717.60	Картометрический метод	0.2	-
2747	533393.60	4193694.30	Картометрический метод	0.2	-
2748	533365.05	4193678.55	Картометрический метод	0.2	-
2749	533337.65	4193658.00	Картометрический метод	0.2	-
2750	533336.05	4193634.30	Картометрический метод	0.2	-
2751	533368.10	4193651.10	Картометрический метод	0.2	-
2752	533485.10	4193697.90	Картометрический метод	0.2	-
2753	533518.25	4193723.30	Картометрический метод	0.2	-
2754	533561.15	4193772.05	Картометрический метод	0.2	-
2755	533617.65	4193824.70	Картометрический метод	0.2	-
2756	533664.45	4193846.15	Картометрический метод	0.2	-
2757	533685.90	4193838.35	Картометрический метод	0.2	-
2758	533687.85	4193822.75	Картометрический метод	0.2	-
2759	533652.75	4193791.55	Картометрический метод	0.2	-
2760	533555.30	4193731.10	Картометрический метод	0.2	-
2761	533546.90	4193724.00	Картометрический метод	0.2	-
2762	533554.45	4193717.55	Картометрический метод	0.2	-

2. Сведения о характерных точках границ объекта					
Обозначение характерных точек части границы	Координаты, м		Метод определения координат характерной точки	Средняя квадратическая погрешность положения характерной точки (M <sub>t</sub> ), м	Описание обозначения точки на местности (при наличии)
	X	Y			
1	2	3	4	5	6
2763	533555.25	4193689.30	Картометрический метод	0.2	-
2764	533558.70	4193685.75	Картометрический метод	0.2	-
2765	533557.75	4193705.10	Картометрический метод	0.2	-
2766	533561.55	4193710.20	Картометрический метод	0.2	-
2767	533567.10	4193714.90	Картометрический метод	0.2	-
2768	533663.30	4193774.55	Картометрический метод	0.2	-
2769	533666.05	4193776.60	Картометрический метод	0.2	-
2770	533701.15	4193807.80	Картометрический метод	0.2	-
2771	533705.15	4193812.75	Картометрический метод	0.2	-
2706	533707.85	4193822.75	Картометрический метод	0.2	-
Воп-024					
2772	534332.60	4191152.90	Картометрический метод	0.2	-
2773	534329.90	4191162.90	Картометрический метод	0.2	-
2774	534325.40	4191168.30	Картометрический метод	0.2	-
2775	534320.10	4191172.70	Картометрический метод	0.2	-
2776	534309.30	4191174.55	Картометрический метод	0.2	-
2777	534298.05	4191171.10	Картометрический метод	0.2	-
2778	534288.10	4191173.25	Картометрический метод	0.2	-
2779	534312.60	4191152.90	Картометрический метод	0.2	-
2780	534294.95	4191134.80	Картометрический метод	0.2	-
2781	534263.30	4191132.40	Картометрический метод	0.2	-
2782	534231.45	4191145.90	Картометрический метод	0.2	-
2783	534193.75	4191153.40	Картометрический метод	0.2	-
2784	534148.20	4191152.85	Картометрический метод	0.2	-
2785	534082.90	4191148.05	Картометрический метод	0.2	-
2786	534013.70	4191135.25	Картометрический метод	0.2	-

2. Сведения о характерных точках границ объекта					
Обозначение характерных точек части границы	Координаты, м		Метод определения координат характерной точки	Средняя квадратическая погрешность положения характерной точки (Mt), м	Описание обозначения точки на местности (при наличии)
	X	Y			
1	2	3	4	5	6
2787	533934.50	4191132.25	Картометрический метод	0.2	-
2788	533863.25	4191129.35	Картометрический метод	0.2	-
2789	533796.00	4191118.55	Картометрический метод	0.2	-
2790	533744.55	4191117.90	Картометрический метод	0.2	-
2791	533700.95	4191117.35	Картометрический метод	0.2	-
2792	533661.45	4191106.90	Картометрический метод	0.2	-
2793	533641.95	4191104.05	Картометрический метод	0.2	-
2794	533627.30	4191091.40	Картометрический метод	0.2	-
2795	533631.95	4191086.75	Картометрический метод	0.2	-
2796	533641.95	4191084.05	Картометрический метод	0.2	-
2797	533644.85	4191084.25	Картометрический метод	0.2	-
2798	533664.35	4191087.10	Картометрический метод	0.2	-
2799	533666.55	4191087.55	Картометрический метод	0.2	-
2800	533703.65	4191097.40	Картометрический метод	0.2	-
2801	533744.80	4191097.90	Картометрический метод	0.2	-
2802	533796.25	4191098.55	Картометрический метод	0.2	-
2803	533799.15	4191098.80	Картометрический метод	0.2	-
2804	533865.25	4191109.40	Картометрический метод	0.2	-
2805	533935.30	4191112.25	Картометрический метод	0.2	-
2806	534014.45	4191115.25	Картометрический метод	0.2	-
2807	534017.35	4191115.60	Картометрический метод	0.2	-
2808	534085.45	4191128.20	Картометрический метод	0.2	-
2809	534149.05	4191132.85	Картометрический метод	0.2	-
2810	534191.90	4191133.40	Картометрический метод	0.2	-
2811	534225.55	4191126.70	Картометрический метод	0.2	-
2812	534255.50	4191114.00	Картометрический метод	0.2	-

2. Сведения о характерных точках границ объекта					
Обозначение характерных точек части границы	Координаты, м		Метод определения координат характерной точки	Средняя квадратическая погрешность положения характерной точки (M <sub>t</sub> ), м	Описание обозначения точки на местности (при наличии)
	X	Y			
1	2	3	4	5	6
2813	534263.30	4191112.40	Картометрический метод	0.2	-
2814	534264.80	4191112.45	Картометрический метод	0.2	-
2815	534296.45	4191114.85	Картометрический метод	0.2	-
2816	534304.95	4191117.50	Картометрический метод	0.2	-
2817	534309.25	4191120.85	Картометрический метод	0.2	-
2818	534326.90	4191138.95	Картометрический метод	0.2	-
2819	534329.90	4191142.90	Картометрический метод	0.2	-
2772	534332.60	4191152.90	Картометрический метод	0.2	-
Воп-025					
2820	529921.70	4191790.65	Картометрический метод	0.2	-
2821	529919.00	4191800.65	Картометрический метод	0.2	-
2822	529911.70	4191807.95	Картометрический метод	0.2	-
2823	529910.40	4191808.65	Картометрический метод	0.2	-
2824	529887.15	4191819.90	Картометрический метод	0.2	-
2825	529878.45	4191821.90	Картометрический метод	0.2	-
2826	529873.50	4191821.30	Картометрический метод	0.2	-
2827	529828.35	4191809.80	Картометрический метод	0.2	-
2828	529788.80	4191811.10	Картометрический метод	0.2	-
2829	529788.15	4191811.10	Картометрический метод	0.2	-
2830	529779.35	4191809.05	Картометрический метод	0.2	-
2831	529706.70	4191773.45	Картометрический метод	0.2	-
2832	529705.50	4191772.80	Картометрический метод	0.2	-
2833	529698.20	4191765.50	Картометрический метод	0.2	-
2834	529695.50	4191755.50	Картометрический метод	0.2	-
2835	529698.20	4191745.50	Картометрический метод	0.2	-
2836	529705.50	4191738.20	Картометрический метод	0.2	-

2. Сведения о характерных точках границ объекта					
Обозначение характерных точек части границы	Координаты, м		Метод определения координат характерной точки	Средняя квадратическая погрешность положения характерной точки (M <sub>t</sub> ), м	Описание обозначения точки на местности (при наличии)
	X	Y			
1	2	3	4	5	6
2837	529705.95	4191737.95	Картометрический метод	0.2	-
2838	529737.00	4191721.05	Картометрический метод	0.2	-
2839	529741.00	4191720.00	Картометрический метод	0.2	-
2840	529746.20	4191719.80	Картометрический метод	0.2	-
2841	529751.05	4191719.25	Картометрический метод	0.2	-
2842	529751.90	4191719.35	Картометрический метод	0.2	-
2843	529788.30	4191729.45	Картометрический метод	0.2	-
2844	529792.50	4191731.10	Картометрический метод	0.2	-
2845	529825.35	4191748.95	Картометрический метод	0.2	-
2846	529840.70	4191750.65	Картометрический метод	0.2	-
2847	529843.85	4191751.30	Картометрический метод	0.2	-
2848	529866.25	4191757.60	Картометрический метод	0.2	-
2849	529869.65	4191756.25	Картометрический метод	0.2	-
2850	529876.90	4191754.90	Картометрический метод	0.2	-
2851	529886.90	4191757.60	Картометрический метод	0.2	-
2852	529887.60	4191758.00	Картометрический метод	0.2	-
2853	529912.40	4191773.75	Картометрический метод	0.2	-
2854	529919.00	4191780.65	Картометрический метод	0.2	-
2820	529921.70	4191790.65	Картометрический метод	0.2	-
2855	529901.70	4191790.65	Картометрический метод	0.2	-
2856	529878.45	4191801.90	Картометрический метод	0.2	-
2857	529830.55	4191789.70	Картометрический метод	0.2	-
2858	529788.15	4191791.10	Картометрический метод	0.2	-
2859	529715.50	4191755.50	Картометрический метод	0.2	-
2860	529746.55	4191738.60	Картометрический метод	0.2	-
2861	529782.95	4191748.70	Картометрический метод	0.2	-

2. Сведения о характерных точках границ объекта					
Обозначение характерных точек части границы	Координаты, м		Метод определения координат характерной точки	Средняя квадратическая погрешность положения характерной точки (M <sub>t</sub> ), м	Описание обозначения точки на местности (при наличии)
	X	Y			
1	2	3	4	5	6
2862	529819.25	4191768.40	Картометрический метод	0.2	-
2863	529838.45	4191770.55	Картометрический метод	0.2	-
2864	529867.25	4191778.65	Картометрический метод	0.2	-
2865	529876.90	4191774.90	Картометрический метод	0.2	-
2855	529901.70	4191790.65	Картометрический метод	0.2	-
2866	533702.75	4194720.45	Картометрический метод	0.2	-
2867	533701.30	4194720.40	Картометрический метод	0.2	-
2868	533698.80	4194720.20	Картометрический метод	0.2	-
2869	533684.45	4194718.10	Картометрический метод	0.2	-
2870	533671.10	4194717.90	Картометрический метод	0.2	-
2871	533639.40	4194719.40	Картометрический метод	0.2	-
2872	533620.80	4194720.90	Картометрический метод	0.2	-
2873	533612.70	4194719.65	Картометрический метод	0.2	-
2874	533597.00	4194715.95	Картометрический метод	0.2	-
2875	533589.65	4194711.75	Картометрический метод	0.2	-
2876	533588.40	4194711.20	Картометрический метод	0.2	-
2877	533587.55	4194710.80	Картометрический метод	0.2	-
2878	533574.80	4194700.25	Картометрический метод	0.2	-
2879	533543.85	4194662.70	Картометрический метод	0.2	-
2880	533532.10	4194653.55	Картометрический метод	0.2	-
2881	533531.95	4194653.65	Картометрический метод	0.2	-
2882	533531.05	4194652.50	Картометрический метод	0.2	-
2883	533515.80	4194629.35	Картометрический метод	0.2	-
2884	533500.95	4194620.85	Картометрический метод	0.2	-
2885	533500.85	4194620.80	Картометрический метод	0.2	-
2886	533494.60	4194615.15	Картометрический метод	0.2	-

2. Сведения о характерных точках границ объекта					
Обозначение характерных точек части границы	Координаты, м		Метод определения координат характерной точки	Средняя квадратическая погрешность положения характерной точки (M <sub>t</sub> ), м	Описание обозначения точки на местности (при наличии)
	X	Y			
1	2	3	4	5	6
2887	533478.55	4194592.80	Картометрический метод	0.2	-
2888	533477.65	4194591.40	Картометрический метод	0.2	-
2889	533462.60	4194566.20	Картометрический метод	0.2	-
2890	533462.45	4194565.95	Картометрический метод	0.2	-
2891	533462.10	4194565.35	Картометрический метод	0.2	-
2892	533448.55	4194540.00	Картометрический метод	0.2	-
2893	533430.80	4194522.65	Картометрический метод	0.2	-
2894	533427.50	4194518.35	Картометрический метод	0.2	-
2895	533427.40	4194518.20	Картометрический метод	0.2	-
2896	533414.35	4194495.05	Картометрический метод	0.2	-
2897	533406.05	4194481.00	Картометрический метод	0.2	-
2898	533385.25	4194464.75	Картометрический метод	0.2	-
2899	533365.30	4194449.10	Картометрический метод	0.2	-
2900	533360.60	4194443.65	Картометрический метод	0.2	-
2901	533372.10	4194443.25	Картометрический метод	0.2	-
2902	533359.65	4194434.20	Картометрический метод	0.2	-
2903	533358.00	4194432.00	Картометрический метод	0.2	-
2904	533360.35	4194423.35	Картометрический метод	0.2	-
2905	533367.65	4194416.05	Картометрический метод	0.2	-
2906	533370.85	4194414.55	Картометрический метод	0.2	-
2907	533379.65	4194411.35	Картометрический метод	0.2	-
2908	533384.70	4194403.05	Картометрический метод	0.2	-
2909	533391.15	4194396.50	Картометрический метод	0.2	-
2910	533421.10	4194377.65	Картометрический метод	0.2	-
2911	533421.75	4194377.30	Картометрический метод	0.2	-
2912	533427.70	4194375.00	Картометрический метод	0.2	-



2. Сведения о характерных точках границ объекта					
Обозначение характерных точек части границы	Координаты, м		Метод определения координат характерной точки	Средняя квадратическая погрешность положения характерной точки (M <sub>t</sub> ), м	Описание обозначения точки на местности (при наличии)
	X	Y			
1	2	3	4	5	6
2913	533449.75	4194370.45	Картометрический метод	0.2	-
2914	533452.95	4194370.05	Картометрический метод	0.2	-
2915	533453.05	4194370.05	Картометрический метод	0.2	-
2916	533481.80	4194379.20	Картометрический метод	0.2	-
2917	533517.30	4194403.20	Картометрический метод	0.2	-
2918	533550.30	4194438.75	Картометрический метод	0.2	-
2919	533582.95	4194446.30	Картометрический метод	0.2	-
2920	533603.10	4194455.55	Картометрический метод	0.2	-
2921	533603.60	4194456.70	Картометрический метод	0.2	-
2922	533609.10	4194477.00	Картометрический метод	0.2	-
2923	533609.75	4194481.85	Картометрический метод	0.2	-
2924	533584.40	4194486.35	Картометрический метод	0.2	-
2925	533584.15	4194486.25	Картометрический метод	0.2	-
2926	533589.80	4194482.25	Картометрический метод	0.2	-
2927	533584.30	4194461.95	Картометрический метод	0.2	-
2928	533569.95	4194456.00	Картометрический метод	0.2	-
2929	533550.90	4194449.00	Картометрический метод	0.2	-
2930	533523.30	4194433.30	Картометрический метод	0.2	-
2931	533503.45	4194408.95	Картометрический метод	0.2	-
2932	533488.35	4194388.55	Картометрический метод	0.2	-
2933	533453.80	4194390.05	Картометрический метод	0.2	-
2934	533431.75	4194394.60	Картометрический метод	0.2	-
2935	533401.80	4194413.45	Картометрический метод	0.2	-
2936	533393.05	4194427.80	Картометрический метод	0.2	-
2937	533377.65	4194433.35	Картометрический метод	0.2	-
2938	533397.60	4194449.00	Картометрический метод	0.2	-

2. Сведения о характерных точках границ объекта					
Обозначение характерных точек части границы	Координаты, м		Метод определения координат характерной точки	Средняя квадратическая погрешность положения характерной точки (M <sub>t</sub> ), м	Описание обозначения точки на местности (при наличии)
	X	Y			
1	2	3	4	5	6
2939	533421.35	4194467.60	Картометрический метод	0.2	-
2940	533431.65	4194485.05	Картометрический метод	0.2	-
2941	533444.80	4194508.35	Картометрический метод	0.2	-
2942	533464.75	4194527.85	Картометрический метод	0.2	-
2943	533479.75	4194555.95	Картометрический метод	0.2	-
2944	533494.80	4194581.15	Картометрический метод	0.2	-
2945	533510.85	4194603.50	Картометрический метод	0.2	-
2946	533529.85	4194614.35	Картометрический метод	0.2	-
2947	533547.75	4194641.50	Картометрический метод	0.2	-
2948	533562.90	4194660.00	Картометрический метод	0.2	-
2949	533574.15	4194682.25	Картометрический метод	0.2	-
2950	533597.00	4194693.15	Картометрический метод	0.2	-
2951	533617.05	4194701.10	Картометрический метод	0.2	-
2952	533638.15	4194699.45	Картометрический метод	0.2	-
2953	533670.75	4194697.90	Картометрический метод	0.2	-
2954	533686.05	4194698.10	Картометрический метод	0.2	-
2955	533701.70	4194700.40	Картометрический метод	0.2	-
2956	533693.05	4194708.40	Картометрический метод	0.2	-
2957	533696.50	4194715.30	Картометрический метод	0.2	-
2958	533702.50	4194719.05	Картометрический метод	0.2	-
2866	533702.75	4194720.45	Картометрический метод	0.2	-
Воп-027					
2959	535332.80	4195604.80	Картометрический метод	0.2	-
2960	535330.10	4195614.80	Картометрический метод	0.2	-
2961	535322.80	4195622.10	Картометрический метод	0.2	-
2962	535312.80	4195624.80	Картометрический метод	0.2	-

2. Сведения о характерных точках границ объекта					
Обозначение характерных точек части границы	Координаты, м		Метод определения координат характерной точки	Средняя квадратическая погрешность положения характерной точки (Mt), м	Описание обозначения точки на местности (при наличии)
	X	Y			
1	2	3	4	5	6
2963	535309.25	4195624.50	Картометрический метод	0.2	-
2964	535285.55	4195620.25	Картометрический метод	0.2	-
2965	535279.10	4195617.85	Картометрический метод	0.2	-
2966	535271.75	4195610.50	Картометрический метод	0.2	-
2967	535248.25	4195569.45	Картометрический метод	0.2	-
2968	535196.00	4195525.25	Картометрический метод	0.2	-
2969	535191.60	4195520.00	Картометрический метод	0.2	-
2970	535188.90	4195510.00	Картометрический метод	0.2	-
2971	535189.50	4195505.20	Картометрический метод	0.2	-
2972	535197.80	4195471.45	Картометрический метод	0.2	-
2973	535199.90	4195466.25	Картометрический метод	0.2	-
2974	535207.20	4195458.95	Картометрический метод	0.2	-
2975	535217.20	4195456.25	Картометрический метод	0.2	-
2976	535224.60	4195457.65	Картометрический метод	0.2	-
2977	535266.00	4195474.10	Картометрический метод	0.2	-
2978	535268.60	4195475.40	Картометрический метод	0.2	-
2979	535273.35	4195479.20	Картометрический метод	0.2	-
2980	535304.65	4195513.40	Картометрический метод	0.2	-
2981	535307.20	4195516.90	Картометрический метод	0.2	-
2982	535309.20	4195521.65	Картометрический метод	0.2	-
2983	535320.50	4195563.20	Картометрический метод	0.2	-
2984	535331.85	4195598.70	Картометрический метод	0.2	-
2959	535332.80	4195604.80	Картометрический метод	0.2	-
2985	535312.80	4195604.80	Картометрический метод	0.2	-
2986	535289.10	4195600.55	Картометрический метод	0.2	-
2987	535263.85	4195556.45	Картометрический метод	0.2	-

2. Сведения о характерных точках границ объекта					
Обозначение характерных точек части границы	Координаты, м		Метод определения координат характерной точки	Средняя квадратическая погрешность положения характерной точки (Mt), м	Описание обозначения точки на местности (при наличии)
	X	Y			
1	2	3	4	5	6
2988	535208.90	4195510.00	Картометрический метод	0.2	-
2989	535217.20	4195476.25	Картометрический метод	0.2	-
2990	535258.60	4195492.70	Картометрический метод	0.2	-
2991	535289.90	4195526.90	Картометрический метод	0.2	-
2992	535301.30	4195568.85	Картометрический метод	0.2	-
2985	535312.80	4195604.80	Картометрический метод	0.2	-
2993	532288.05	4193075.65	Картометрический метод	0.2	-
2994	532285.35	4193085.65	Картометрический метод	0.2	-
2995	532278.05	4193092.95	Картометрический метод	0.2	-
2996	532273.45	4193094.20	Картометрический метод	0.2	-
2997	532250.00	4193073.75	Картометрический метод	0.2	-
2998	532268.05	4193075.65	Картометрический метод	0.2	-
2999	532256.85	4193046.65	Картометрический метод	0.2	-
3000	532209.50	4192996.00	Картометрический метод	0.2	-
3001	532108.65	4192933.10	Картометрический метод	0.2	-
3002	532019.10	4192889.65	Картометрический метод	0.2	-
3003	531948.55	4192856.00	Картометрический метод	0.2	-
3004	531872.45	4192806.95	Картометрический метод	0.2	-
3005	531790.50	4192767.40	Картометрический метод	0.2	-
3006	531771.35	4192767.15	Картометрический метод	0.2	-
3007	531811.90	4192812.55	Картометрический метод	0.2	-
3008	531793.80	4192800.20	Картометрический метод	0.2	-
3009	531756.80	4192769.40	Картометрический метод	0.2	-
3010	531752.20	4192770.35	Картометрический метод	0.2	-
3011	531751.35	4192767.15	Картометрический метод	0.2	-
3012	531754.05	4192757.15	Картометрический метод	0.2	-

2. Сведения о характерных точках границ объекта					
Обозначение характерных точек части границы	Координаты, м		Метод определения координат характерной точки	Средняя квадратическая погрешность положения характерной точки (M <sub>t</sub> ), м	Описание обозначения точки на местности (при наличии)
	X	Y			
1	2	3	4	5	6
3013	531755.80	4192755.40	Картометрический метод	0.2	-
3014	531787.00	4192748.25	Картометрический метод	0.2	-
3015	531792.95	4192747.95	Картометрический метод	0.2	-
3016	531799.20	4192749.40	Картометрический метод	0.2	-
3017	531881.15	4192788.95	Картометрический метод	0.2	-
3018	531882.45	4192789.65	Картометрический метод	0.2	-
3019	531958.30	4192838.50	Картометрический метод	0.2	-
3020	532027.70	4192871.60	Картометрический метод	0.2	-
3021	532118.65	4192915.80	Картометрический метод	0.2	-
3022	532220.10	4192979.05	Картометрический метод	0.2	-
3023	532224.10	4192982.35	Картометрический метод	0.2	-
3024	532271.45	4193033.00	Картометрический метод	0.2	-
3025	532274.15	4193036.65	Картометрический метод	0.2	-
3026	532275.50	4193039.45	Картометрический метод	0.2	-
3027	532286.70	4193068.45	Картометрический метод	0.2	-
2993	532288.05	4193075.65	Картометрический метод	0.2	-
Воп-029					
3028	535599.90	4195982.25	Картометрический метод	0.2	-
3029	535597.20	4195992.25	Картометрический метод	0.2	-
3030	535590.35	4195999.30	Картометрический метод	0.2	-
3031	535574.40	4196009.05	Картометрический метод	0.2	-
3032	535573.95	4196009.30	Картометрический метод	0.2	-
3033	535563.95	4196012.00	Картометрический метод	0.2	-
3034	535553.95	4196009.30	Картометрический метод	0.2	-
3035	535547.15	4196002.85	Картометрический метод	0.2	-
3036	535531.70	4195978.90	Картометрический метод	0.2	-

2. Сведения о характерных точках границ объекта					
Обозначение характерных точек части границы	Координаты, м		Метод определения координат характерной точки	Средняя квадратическая погрешность положения характерной точки (Mt), м	Описание обозначения точки на местности (при наличии)
	X	Y			
1	2	3	4	5	6
3037	535485.45	4195909.45	Картометрический метод	0.2	-
3038	535443.00	4195855.85	Картометрический метод	0.2	-
3039	535441.35	4195853.45	Картометрический метод	0.2	-
3040	535438.65	4195843.45	Картометрический метод	0.2	-
3041	535441.35	4195833.45	Картометрический метод	0.2	-
3042	535448.65	4195826.15	Картометрический метод	0.2	-
3043	535458.65	4195823.45	Картометрический метод	0.2	-
3044	535466.45	4195825.05	Картометрический метод	0.2	-
3045	535509.85	4195843.50	Картометрический метод	0.2	-
3046	535512.05	4195844.60	Картометрический метод	0.2	-
3047	535518.55	4195850.55	Картометрический метод	0.2	-
3048	535551.65	4195898.70	Картометрический метод	0.2	-
3049	535552.15	4195899.50	Картометрический метод	0.2	-
3050	535596.90	4195971.70	Картометрический метод	0.2	-
3051	535597.20	4195972.25	Картометрический метод	0.2	-
3028	535599.90	4195982.25	Картометрический метод	0.2	-
3052	535579.90	4195982.25	Картометрический метод	0.2	-
3053	535563.95	4195992.00	Картометрический метод	0.2	-
3054	535548.40	4195967.95	Картометрический метод	0.2	-
3055	535501.65	4195897.70	Картометрический метод	0.2	-
3056	535458.65	4195843.45	Картометрический метод	0.2	-
3057	535502.05	4195861.90	Картометрический метод	0.2	-
3058	535535.15	4195910.05	Картометрический метод	0.2	-
3052	535579.90	4195982.25	Картометрический метод	0.2	-
3059	535109.65	4195656.45	Картометрический метод	0.2	-
3060	535109.25	4195694.00	Картометрический метод	0.2	-

2. Сведения о характерных точках границ объекта					
Обозначение характерных точек части границы	Координаты, м		Метод определения координат характерной точки	Средняя квадратическая погрешность положения характерной точки (Mt), м	Описание обозначения точки на местности (при наличии)
	X	Y			
1	2	3	4	5	6
3061	535098.20	4195737.15	Картометрический метод	0.2	-
3062	535080.70	4195758.10	Картометрический метод	0.2	-
3063	535041.25	4195775.90	Картометрический метод	0.2	-
3064	534989.55	4195772.35	Картометрический метод	0.2	-
3065	534921.65	4195759.95	Картометрический метод	0.2	-
3066	534870.05	4195745.85	Картометрический метод	0.2	-
3067	534843.55	4195717.60	Картометрический метод	0.2	-
3068	534828.75	4195670.25	Картометрический метод	0.2	-
3069	534815.00	4195617.15	Картометрический метод	0.2	-
3070	534807.85	4195567.95	Картометрический метод	0.2	-
3071	534809.20	4195535.25	Картометрический метод	0.2	-
3072	534801.00	4195497.60	Картометрический метод	0.2	-
3073	534788.60	4195465.10	Картометрический метод	0.2	-
3074	534800.00	4195460.20	Картометрический метод	0.2	-
3075	534809.80	4195464.55	Картометрический метод	0.2	-
3076	534819.70	4195490.45	Картометрический метод	0.2	-
3077	534820.55	4195493.35	Картометрический метод	0.2	-
3078	534828.75	4195531.00	Картометрический метод	0.2	-
3079	534829.20	4195535.25	Картометрический метод	0.2	-
3080	534829.20	4195536.05	Картометрический метод	0.2	-
3081	534828.80	4195544.95	Картометрический метод	0.2	-
3082	534820.80	4195542.40	Картометрический метод	0.2	-
3083	534815.45	4195551.45	Картометрический метод	0.2	-
3084	534820.65	4195579.45	Картометрический метод	0.2	-
3085	534833.45	4195607.75	Картометрический метод	0.2	-
3086	534833.90	4195608.15	Картометрический метод	0.2	-

2. Сведения о характерных точках границ объекта					
Обозначение характерных точек части границы	Координаты, м		Метод определения координат характерной точки	Средняя квадратическая погрешность положения характерной точки (M <sub>t</sub> ), м	Описание обозначения точки на местности (при наличии)
	X	Y			
1	2	3	4	5	6
3087	534834.65	4195613.20	Картометрический метод	0.2	-
3088	534846.15	4195657.60	Картометрический метод	0.2	-
3089	534847.45	4195668.65	Картометрический метод	0.2	-
3090	534850.95	4195674.20	Картометрический метод	0.2	-
3091	534861.25	4195707.25	Картометрический метод	0.2	-
3092	534880.75	4195728.05	Картометрический метод	0.2	-
3093	534926.10	4195740.45	Картометрический метод	0.2	-
3094	534992.05	4195752.45	Картометрический метод	0.2	-
3095	535037.60	4195755.60	Картометрический метод	0.2	-
3096	535046.10	4195751.75	Картометрический метод	0.2	-
3097	535046.90	4195751.80	Картометрический метод	0.2	-
3098	535047.35	4195751.20	Картометрический метод	0.2	-
3099	535068.30	4195741.75	Картометрический метод	0.2	-
3100	535079.95	4195727.80	Картометрический метод	0.2	-
3101	535089.30	4195691.40	Картометрический метод	0.2	-
3102	535089.60	4195658.75	Картометрический метод	0.2	-
3103	535084.10	4195636.10	Картометрический метод	0.2	-
3104	535101.20	4195621.80	Картометрический метод	0.2	-
3059	535109.65	4195656.45	Картометрический метод	0.2	-
Воп-031					
3105	529353.75	4192423.00	Картометрический метод	0.2	-
3106	529316.25	4192399.70	Картометрический метод	0.2	-
3107	529268.10	4192366.25	Картометрический метод	0.2	-
3108	529215.95	4192323.35	Картометрический метод	0.2	-
3109	529167.35	4192277.05	Картометрический метод	0.2	-
3110	529108.95	4192220.05	Картометрический метод	0.2	-



2. Сведения о характерных точках границ объекта					
Обозначение характерных точек части границы	Координаты, м		Метод определения координат характерной точки	Средняя квадратическая погрешность положения характерной точки (M <sub>t</sub> ), м	Описание обозначения точки на местности (при наличии)
	X	Y			
1	2	3	4	5	6
3111	529031.30	4192153.40	Картометрический метод	0.2	-
3112	528970.45	4192103.95	Картометрический метод	0.2	-
3113	528935.10	4192075.40	Картометрический метод	0.2	-
3114	528884.10	4192037.80	Картометрический метод	0.2	-
3115	528840.60	4192002.05	Картометрический метод	0.2	-
3116	528812.31	4191972.66	Картометрический метод	0.2	-
3117	528892.97	4192031.89	Картометрический метод	0.2	-
3118	528898.96	4192023.86	Картометрический метод	0.2	-
3119	528947.65	4192059.85	Картометрический метод	0.2	-
3120	528981.75	4192087.40	Картометрический метод	0.2	-
3121	529031.25	4192132.00	Картометрический метод	0.2	-
3122	529051.50	4192148.05	Картометрический метод	0.2	-
3123	529097.30	4192185.00	Картометрический метод	0.2	-
3124	529099.75	4192185.75	Картометрический метод	0.2	-
3125	529122.00	4192204.85	Картометрический метод	0.2	-
3126	529181.25	4192262.65	Картометрический метод	0.2	-
3127	529229.20	4192308.35	Картометрический метод	0.2	-
3128	529268.30	4192340.50	Картометрический метод	0.2	-
3129	529282.40	4192358.10	Картометрический метод	0.2	-
3130	529332.80	4192392.80	Картометрический метод	0.2	-
3105	529353.75	4192423.00	Картометрический метод	0.2	-
Воп-032					
3131	533677.80	4194068.60	Картометрический метод	0.2	-
3132	533674.90	4194080.90	Картометрический метод	0.2	-
3133	533675.70	4194100.55	Картометрический метод	0.2	-
3134	533670.25	4194144.00	Картометрический метод	0.2	-

2. Сведения о характерных точках границ объекта					
Обозначение характерных точек части границы	Координаты, м		Метод определения координат характерной точки	Средняя квадратическая погрешность положения характерной точки (Mt), м	Описание обозначения точки на местности (при наличии)
	X	Y			
1	2	3	4	5	6
3135	533672.50	4194160.15	Картометрический метод	0.2	-
3136	533671.45	4194163.95	Картометрический метод	0.2	-
3137	533653.40	4194168.05	Картометрический метод	0.2	-
3138	533650.05	4194144.15	Картометрический метод	0.2	-
3139	533657.80	4194082.50	Картометрический метод	0.2	-
3140	533657.80	4194049.80	Картометрический метод	0.2	-
3141	533655.85	4194013.20	Картометрический метод	0.2	-
3142	533601.85	4194013.25	Картометрический метод	0.2	-
3143	533576.80	4194020.95	Картометрический метод	0.2	-
3144	533532.40	4194007.45	Картометрический метод	0.2	-
3145	533503.50	4194015.15	Картометрический метод	0.2	-
3146	533459.75	4194023.65	Картометрический метод	0.2	-
3147	533430.50	4194017.80	Картометрический метод	0.2	-
3148	533418.80	4194029.50	Картометрический метод	0.2	-
3149	533366.15	4193990.50	Картометрический метод	0.2	-
3150	533338.90	4194010.00	Картометрический метод	0.2	-
3151	533309.65	4194010.00	Картометрический метод	0.2	-
3152	533282.60	4194013.55	Картометрический метод	0.2	-
3153	533279.45	4194002.00	Картометрический метод	0.2	-
3154	533305.40	4193990.35	Картометрический метод	0.2	-
3155	533309.65	4193990.00	Картометрический метод	0.2	-
3156	533332.50	4193990.00	Картометрический метод	0.2	-
3157	533354.50	4193974.25	Картометрический метод	0.2	-
3158	533356.15	4193973.20	Картометрический метод	0.2	-
3159	533366.15	4193970.50	Картометрический метод	0.2	-
3160	533376.15	4193973.20	Картометрический метод	0.2	-

2. Сведения о характерных точках границ объекта					
Обозначение характерных точек части границы	Координаты, м		Метод определения координат характерной точки	Средняя квадратическая погрешность положения характерной точки (M <sub>t</sub> ), м	Описание обозначения точки на местности (при наличии)
	X	Y			
1	2	3	4	5	6
3161	533378.05	4193974.45	Картометрический метод	0.2	-
3162	533416.95	4194003.20	Картометрический метод	0.2	-
3163	533420.50	4194000.50	Картометрический метод	0.2	-
3164	533430.50	4193997.80	Картометрический метод	0.2	-
3165	533434.40	4193998.20	Картометрический метод	0.2	-
3166	533459.80	4194003.25	Картометрический метод	0.2	-
3167	533499.00	4193995.65	Картометрический метод	0.2	-
3168	533527.25	4193988.10	Картометрический метод	0.2	-
3169	533532.40	4193987.45	Картометрический метод	0.2	-
3170	533538.20	4193988.30	Картометрический метод	0.2	-
3171	533576.75	4194000.05	Картометрический метод	0.2	-
3172	533595.95	4193994.15	Картометрический метод	0.2	-
3173	533601.85	4193993.25	Картометрический метод	0.2	-
3174	533655.85	4193993.20	Картометрический метод	0.2	-
3175	533665.85	4193995.90	Картометрический метод	0.2	-
3176	533673.15	4194003.20	Картометрический метод	0.2	-
3177	533675.80	4194012.15	Картометрический метод	0.2	-
3178	533677.75	4194048.75	Картометрический метод	0.2	-
3179	533677.80	4194049.80	Картометрический метод	0.2	-
3131	533677.80	4194068.60	Картометрический метод	0.2	-
Воп-033					
3180	532132.70	4192393.55	Картометрический метод	0.2	-
3181	532131.95	4192394.85	Картометрический метод	0.2	-
3182	532128.40	4192412.45	Картометрический метод	0.2	-
3183	532127.65	4192415.25	Картометрический метод	0.2	-
3184	532119.75	4192437.30	Картометрический метод	0.2	-

2. Сведения о характерных точках границ объекта					
Обозначение характерных точек части границы	Координаты, м		Метод определения координат характерной точки	Средняя квадратическая погрешность положения характерной точки (M <sub>t</sub> ), м	Описание обозначения точки на местности (при наличии)
	X	Y			
1	2	3	4	5	6
3185	532118.20	4192440.55	Картометрический метод	0.2	-
3186	532116.40	4192443.20	Картометрический метод	0.2	-
3187	532107.10	4192454.60	Картометрический метод	0.2	-
3188	532097.95	4192482.60	Картометрический метод	0.2	-
3189	532095.20	4192509.20	Картометрический метод	0.2	-
3190	532100.05	4192558.00	Картометрический метод	0.2	-
3191	532111.65	4192608.85	Картометрический метод	0.2	-
3192	532112.15	4192613.30	Картометрический метод	0.2	-
3193	532111.75	4192647.25	Картометрический метод	0.2	-
3194	532111.30	4192651.25	Картометрический метод	0.2	-
3195	532105.25	4192679.10	Картометрический метод	0.2	-
3196	532103.00	4192684.85	Картометрический метод	0.2	-
3197	532101.40	4192687.25	Картометрический метод	0.2	-
3198	532084.85	4192708.20	Картометрический метод	0.2	-
3199	532082.45	4192710.30	Картометрический метод	0.2	-
3200	532062.55	4192721.00	Картометрический метод	0.2	-
3201	532052.35	4192723.20	Картометрический метод	0.2	-
3202	532027.65	4192720.30	Картометрический метод	0.2	-
3203	532017.05	4192722.30	Картометрический метод	0.2	-
3204	531980.30	4192732.50	Картометрический метод	0.2	-
3205	531953.65	4192734.05	Картометрический метод	0.2	-
3206	531910.75	4192732.00	Картометрический метод	0.2	-
3207	531882.15	4192723.25	Картометрический метод	0.2	-
3208	531878.60	4192721.80	Картометрический метод	0.2	-
3209	531853.10	4192708.25	Картометрический метод	0.2	-
3210	531862.55	4192690.60	Картометрический метод	0.2	-

2. Сведения о характерных точках границ объекта					
Обозначение характерных точек части границы	Координаты, м		Метод определения координат характерной точки	Средняя квадратическая погрешность положения характерной точки (M <sub>t</sub> ), м	Описание обозначения точки на местности (при наличии)
	X	Y			
1	2	3	4	5	6
3211	531888.00	4192704.15	Картометрический метод	0.2	-
3212	531927.15	4192716.15	Картометрический метод	0.2	-
3213	531969.30	4192714.80	Картометрический метод	0.2	-
3214	532012.55	4192702.80	Картометрический метод	0.2	-
3215	532026.95	4192700.10	Картометрический метод	0.2	-
3216	532054.70	4192703.35	Картометрический метод	0.2	-
3217	532069.15	4192695.80	Картометрический метод	0.2	-
3218	532085.70	4192674.85	Картометрический метод	0.2	-
3219	532091.75	4192647.00	Картометрический метод	0.2	-
3220	532092.15	4192613.30	Картометрический метод	0.2	-
3221	532080.25	4192561.20	Картометрический метод	0.2	-
3222	532075.10	4192509.15	Картометрический метод	0.2	-
3223	532078.30	4192478.40	Картометрический метод	0.2	-
3224	532089.25	4192444.85	Картометрический метод	0.2	-
3225	532100.90	4192430.55	Картометрический метод	0.2	-
3226	532108.80	4192408.50	Картометрический метод	0.2	-
3227	532112.96	4192387.87	Картометрический метод	0.2	-
3180	532132.70	4192393.55	Картометрический метод	0.2	-
Воп-034					
3228	534724.60	4195273.80	Картометрический метод	0.2	-
3229	534721.90	4195283.80	Картометрический метод	0.2	-
3230	534714.60	4195291.10	Картометрический метод	0.2	-
3231	534710.10	4195293.05	Картометрический метод	0.2	-
3232	534696.45	4195296.95	Картометрический метод	0.2	-
3233	534690.95	4195297.70	Картометрический метод	0.2	-
3234	534682.85	4195296.00	Картометрический метод	0.2	-

2. Сведения о характерных точках границ объекта					
Обозначение характерных точек части границы	Координаты, м		Метод определения координат характерной точки	Средняя квадратическая погрешность положения характерной точки (M <sub>t</sub> ), м	Описание обозначения точки на местности (при наличии)
	X	Y			
1	2	3	4	5	6
3235	534613.25	4195265.05	Картометрический метод	0.2	-
3236	534603.55	4195261.50	Картометрический метод	0.2	-
3237	534576.00	4195244.20	Картометрический метод	0.2	-
3238	534555.80	4195227.35	Картометрический метод	0.2	-
3239	534557.30	4195223.35	Картометрический метод	0.2	-
3240	534620.75	4195246.50	Картометрический метод	0.2	-
3241	534690.95	4195277.70	Картометрический метод	0.2	-
3242	534704.60	4195273.80	Картометрический метод	0.2	-
3243	534690.95	4195254.30	Картометрический метод	0.2	-
3244	534622.70	4195228.95	Картометрический метод	0.2	-
3245	534517.40	4195182.15	Картометрический метод	0.2	-
3246	534476.50	4195158.75	Картометрический метод	0.2	-
3247	534453.10	4195119.75	Картометрический метод	0.2	-
3248	534432.50	4195078.10	Картометрический метод	0.2	-
3249	534443.25	4195063.95	Картометрический метод	0.2	-
3250	534443.70	4195062.00	Картометрический метод	0.2	-
3251	534449.80	4195068.10	Картометрический метод	0.2	-
3252	534450.45	4195069.25	Картометрический метод	0.2	-
3253	534470.65	4195110.15	Картометрический метод	0.2	-
3254	534490.95	4195144.00	Картометрический метод	0.2	-
3255	534526.45	4195164.30	Картометрический метод	0.2	-
3256	534630.25	4195210.40	Картометрический метод	0.2	-
3257	534697.90	4195235.55	Картометрический метод	0.2	-
3258	534700.95	4195237.00	Картометрический метод	0.2	-
3259	534707.35	4195242.85	Картометрический метод	0.2	-
3260	534721.00	4195262.35	Картометрический метод	0.2	-

2. Сведения о характерных точках границ объекта					
Обозначение характерных точек части границы	Координаты, м		Метод определения координат характерной точки	Средняя квадратическая погрешность положения характерной точки (M <sub>t</sub> ), м	Описание обозначения точки на местности (при наличии)
	X	Y			
1	2	3	4	5	6
3261	534721.90	4195263.80	Картометрический метод	0.2	-
3228	534724.60	4195273.80	Картометрический метод	0.2	-
Воп-035					
3262	531521.30	4191911.60	Картометрический метод	0.2	-
3263	531511.05	4191960.55	Картометрический метод	0.2	-
3264	531501.95	4191994.10	Картометрический метод	0.2	-
3265	531493.95	4192016.15	Картометрический метод	0.2	-
3266	531488.50	4192065.20	Картометрический метод	0.2	-
3267	531479.15	4192119.95	Картометрический метод	0.2	-
3268	531468.05	4192157.35	Картометрический метод	0.2	-
3269	531460.45	4192224.60	Картометрический метод	0.2	-
3270	531454.95	4192260.95	Картометрический метод	0.2	-
3271	531456.80	4192157.55	Картометрический метод	0.2	-
3272	531466.40	4192111.95	Картометрический метод	0.2	-
3273	531461.95	4192101.80	Картометрический метод	0.2	-
3274	531468.70	4192062.40	Картометрический метод	0.2	-
3275	531474.05	4192013.95	Картометрический метод	0.2	-
3276	531475.15	4192009.35	Картометрический метод	0.2	-
3277	531482.85	4191988.05	Картометрический метод	0.2	-
3278	531491.60	4191955.90	Картометрический метод	0.2	-
3279	531501.15	4191910.20	Картометрический метод	0.2	-
3280	531499.00	4191877.15	Картометрический метод	0.2	-
3281	531494.15	4191844.50	Картометрический метод	0.2	-
3282	531480.50	4191809.85	Картометрический метод	0.2	-
3283	531462.20	4191774.75	Картометрический метод	0.2	-
3284	531449.80	4191764.70	Картометрический метод	0.2	-

2. Сведения о характерных точках границ объекта					
Обозначение характерных точек части границы	Координаты, м		Метод определения координат характерной точки	Средняя квадратическая погрешность положения характерной точки (Mt), м	Описание обозначения точки на местности (при наличии)
	X	Y			
1	2	3	4	5	6
3285	531432.70	4191758.10	Картометрический метод	0.2	-
3286	531419.85	4191761.10	Картометрический метод	0.2	-
3287	531406.10	4191772.00	Картометрический метод	0.2	-
3288	531404.85	4191774.45	Картометрический метод	0.2	-
3289	531390.30	4191759.00	Картометрический метод	0.2	-
3290	531410.95	4191742.65	Картометрический метод	0.2	-
3291	531434.10	4191737.20	Картометрический метод	0.2	-
3292	531459.95	4191747.15	Картометрический метод	0.2	-
3293	531478.05	4191761.85	Картометрический метод	0.2	-
3294	531498.70	4191801.55	Картометрический метод	0.2	-
3295	531513.60	4191839.30	Картометрический метод	0.2	-
3296	531518.90	4191875.00	Картометрический метод	0.2	-
3262	531521.30	4191911.60	Картометрический метод	0.2	-
Воп-036					
3297	532298.95	4192738.00	Картометрический метод	0.2	-
3298	532297.51	4192737.58	Картометрический метод	0.2	-
3299	532285.80	4192719.65	Картометрический метод	0.2	-
3300	532265.55	4192660.48	Картометрический метод	0.2	-
3301	532251.55	4192660.50	Картометрический метод	0.2	-
3302	532247.15	4192631.65	Картометрический метод	0.2	-
3303	532241.65	4192609.45	Картометрический метод	0.2	-
3304	532226.55	4192589.00	Картометрический метод	0.2	-
3305	532212.25	4192584.05	Картометрический метод	0.2	-
3306	532206.65	4192568.55	Картометрический метод	0.2	-
3307	532181.10	4192540.30	Картометрический метод	0.2	-
3308	532169.70	4192529.60	Картометрический метод	0.2	-



2. Сведения о характерных точках границ объекта					
Обозначение характерных точек части границы	Координаты, м		Метод определения координат характерной точки	Средняя квадратическая погрешность положения характерной точки (Mt), м	Описание обозначения точки на местности (при наличии)
	X	Y			
1	2	3	4	5	6
3309	532156.30	4192528.45	Картометрический метод	0.2	-
3310	532147.55	4192541.85	Картометрический метод	0.2	-
3311	532147.30	4192563.95	Картометрический метод	0.2	-
3312	532157.70	4192578.55	Картометрический метод	0.2	-
3313	532203.10	4192629.15	Картометрический метод	0.2	-
3314	532219.05	4192657.25	Картометрический метод	0.2	-
3315	532235.70	4192711.40	Картометрический метод	0.2	-
3316	532254.50	4192742.45	Картометрический метод	0.2	-
3317	532263.05	4192752.15	Картометрический метод	0.2	-
3318	532280.00	4192743.55	Картометрический метод	0.2	-
3319	532287.35	4192762.25	Картометрический метод	0.2	-
3320	532272.10	4192770.00	Картометрический метод	0.2	-
3321	532263.05	4192772.15	Картометрический метод	0.2	-
3322	532253.05	4192769.45	Картометрический метод	0.2	-
3323	532248.05	4192765.35	Картометрический метод	0.2	-
3324	532239.50	4192755.65	Картометрический метод	0.2	-
3325	532237.40	4192752.80	Картометрический метод	0.2	-
3326	532218.60	4192721.75	Картометрический метод	0.2	-
3327	532218.40	4192721.40	Картометрический метод	0.2	-
3328	532216.60	4192717.30	Картометрический метод	0.2	-
3329	532200.60	4192665.20	Картометрический метод	0.2	-
3330	532186.75	4192640.90	Картометрический метод	0.2	-
3331	532142.80	4192591.90	Картометрический метод	0.2	-
3332	532141.40	4192590.15	Картометрический метод	0.2	-
3333	532131.00	4192575.55	Картометрический метод	0.2	-
3334	532130.00	4192573.95	Картометрический метод	0.2	-

2. Сведения о характерных точках границ объекта					
Обозначение характерных точек части границы	Координаты, м		Метод определения координат характерной точки	Средняя квадратическая погрешность положения характерной точки (Mt), м	Описание обозначения точки на местности (при наличии)
	X	Y			
1	2	3	4	5	6
3335	532127.30	4192563.95	Картометрический метод	0.2	-
3336	532127.55	4192541.60	Картометрический метод	0.2	-
3337	532130.25	4192531.85	Картометрический метод	0.2	-
3338	532130.80	4192530.90	Картометрический метод	0.2	-
3339	532139.55	4192517.50	Картометрический метод	0.2	-
3340	532146.30	4192511.15	Картометрический метод	0.2	-
3341	532155.25	4192508.75	Картометрический метод	0.2	-
3342	532221.90	4192561.60	Картометрический метод	0.2	-
3343	532224.10	4192558.85	Картометрический метод	0.2	-
3344	532225.45	4192561.75	Картометрический метод	0.2	-
3345	532227.80	4192568.25	Картометрический метод	0.2	-
3346	532233.10	4192570.10	Картометрический метод	0.2	-
3347	532236.55	4192571.70	Картометрический метод	0.2	-
3348	532242.65	4192577.10	Картометрический метод	0.2	-
3349	532257.75	4192597.55	Картометрический метод	0.2	-
3350	532258.95	4192599.45	Картометрический метод	0.2	-
3351	532261.05	4192604.65	Картометрический метод	0.2	-
3352	532266.55	4192626.85	Картометрический метод	0.2	-
3353	532266.90	4192628.65	Картометрический метод	0.2	-
3354	532271.05	4192655.80	Картометрический метод	0.2	-
3355	532293.70	4192723.75	Картометрический метод	0.2	-
3356	532298.60	4192736.25	Картометрический метод	0.2	-
3297	532298.95	4192738.00	Картометрический метод	0.2	-
Воп-037					
3357	538764.99	4192513.55	Картометрический метод	0.2	-
3358	538760.55	4192514.95	Картометрический метод	0.2	-

2. Сведения о характерных точках границ объекта					
Обозначение характерных точек части границы	Координаты, м		Метод определения координат характерной точки	Средняя квадратическая погрешность положения характерной точки (M <sub>t</sub> ), м	Описание обозначения точки на местности (при наличии)
	X	Y			
1	2	3	4	5	6
3359	538736.10	4192514.65	Картометрический метод	0.2	-
3360	538711.95	4192486.00	Картометрический метод	0.2	-
3361	538687.55	4192483.75	Картометрический метод	0.2	-
3362	538654.05	4192451.20	Картометрический метод	0.2	-
3363	538622.50	4192413.05	Картометрический метод	0.2	-
3364	538585.10	4192393.65	Картометрический метод	0.2	-
3365	538556.75	4192402.70	Картометрический метод	0.2	-
3366	538539.95	4192393.05	Картометрический метод	0.2	-
3367	538544.10	4192361.00	Картометрический метод	0.2	-
3368	538559.60	4192321.55	Картометрический метод	0.2	-
3369	538572.95	4192306.65	Картометрический метод	0.2	-
3370	538587.75	4192329.50	Картометрический метод	0.2	-
3371	538621.10	4192373.35	Картометрический метод	0.2	-
3372	538658.20	4192417.30	Картометрический метод	0.2	-
3373	538716.25	4192444.50	Картометрический метод	0.2	-
3374	538720.70	4192443.95	Картометрический метод	0.2	-
3375	538723.35	4192463.80	Картометрический метод	0.2	-
3376	538718.60	4192464.35	Картометрический метод	0.2	-
3377	538716.25	4192464.50	Картометрический метод	0.2	-
3378	538707.75	4192462.60	Картометрический метод	0.2	-
3379	538682.15	4192450.60	Картометрический метод	0.2	-
3380	538696.40	4192464.50	Картометрический метод	0.2	-
3381	538713.80	4192466.10	Картометрический метод	0.2	-
3382	538721.95	4192468.70	Картометрический метод	0.2	-
3383	538724.25	4192470.60	Картометрический метод	0.2	-
3384	538727.50	4192495.15	Картометрический метод	0.2	-

2. Сведения о характерных точках границ объекта					
Обозначение характерных точек части границы	Координаты, м		Метод определения координат характерной точки	Средняя квадратическая погрешность положения характерной точки (Mt), м	Описание обозначения точки на местности (при наличии)
	X	Y			
1	2	3	4	5	6
3357	538764.99	4192513.55	Картометрический метод	0.2	-
3385	538600.25	4192379.00	Картометрический метод	0.2	-
3386	538594.30	4192375.90	Картометрический метод	0.2	-
3387	538585.10	4192373.65	Картометрический метод	0.2	-
3388	538579.00	4192374.60	Картометрический метод	0.2	-
3389	538561.80	4192380.10	Картометрический метод	0.2	-
3390	538563.60	4192366.00	Картометрический метод	0.2	-
3391	538572.75	4192342.80	Картометрический метод	0.2	-
3385	538600.25	4192379.00	Картометрический метод	0.2	-
3392	528682.20	4191534.35	Картометрический метод	0.2	-
3393	528675.40	4191542.90	Картометрический метод	0.2	-
3394	528682.10	4191576.80	Картометрический метод	0.2	-
3395	528674.80	4191594.00	Картометрический метод	0.2	-
3396	528667.65	4191601.25	Картометрический метод	0.2	-
3397	528657.95	4191606.95	Картометрический метод	0.2	-
3398	528647.80	4191609.70	Картометрический метод	0.2	-
3399	528637.80	4191607.00	Картометрический метод	0.2	-
3400	528630.50	4191599.70	Картометрический метод	0.2	-
3401	528628.90	4191596.25	Картометрический метод	0.2	-
3402	528621.50	4191574.95	Картометрический метод	0.2	-
3403	528620.40	4191569.30	Картометрический метод	0.2	-
3404	528619.05	4191539.80	Картометрический метод	0.2	-
3405	528605.35	4191504.15	Картометрический метод	0.2	-
3406	528604.00	4191496.95	Картометрический метод	0.2	-
3407	528604.15	4191494.50	Картометрический метод	0.2	-
3408	528608.45	4191459.90	Картометрический метод	0.2	-

2. Сведения о характерных точках границ объекта					
Обозначение характерных точек части границы	Координаты, м		Метод определения координат характерной точки	Средняя квадратическая погрешность положения характерной точки (M <sub>t</sub> ), м	Описание обозначения точки на местности (при наличии)
	X	Y			
1	2	3	4	5	6
3409	528610.95	4191452.50	Картометрический метод	0.2	-
3410	528626.80	4191442.35	Картометрический метод	0.2	-
3411	528641.55	4191440.75	Картометрический метод	0.2	-
3412	528643.75	4191440.65	Картометрический метод	0.2	-
3413	528653.75	4191443.35	Картометрический метод	0.2	-
3414	528661.05	4191450.65	Картометрический метод	0.2	-
3415	528663.00	4191455.30	Картометрический метод	0.2	-
3416	528672.15	4191488.15	Картометрический метод	0.2	-
3417	528681.50	4191529.65	Картометрический метод	0.2	-
3392	528682.20	4191534.35	Картометрический метод	0.2	-
3418	528665.45	4191564.85	Картометрический метод	0.2	-
3419	528657.50	4191584.00	Картометрический метод	0.2	-
3420	528647.80	4191589.70	Картометрический метод	0.2	-
3421	528640.40	4191568.40	Картометрический метод	0.2	-
3422	528638.90	4191535.65	Картометрический метод	0.2	-
3423	528624.00	4191496.95	Картометрический метод	0.2	-
3424	528628.30	4191462.35	Картометрический метод	0.2	-
3425	528643.75	4191460.65	Картометрический метод	0.2	-
3426	528652.90	4191493.50	Картометрический метод	0.2	-
3427	528662.00	4191534.05	Картометрический метод	0.2	-
3418	528665.45	4191564.85	Картометрический метод	0.2	-
3428	529366.25	4191741.35	Картометрический метод	0.2	-
3429	529366.10	4191754.80	Картометрический метод	0.2	-
3430	529363.40	4191764.60	Картометрический метод	0.2	-
3431	529358.30	4191769.70	Картометрический метод	0.2	-
3432	529320.25	4191751.75	Картометрический метод	0.2	-

2. Сведения о характерных точках границ объекта					
Обозначение характерных точек части границы	Координаты, м		Метод определения координат характерной точки	Средняя квадратическая погрешность положения характерной точки (M <sub>t</sub> ), м	Описание обозначения точки на местности (при наличии)
	X	Y			
1	2	3	4	5	6
3433	529271.65	4191714.70	Картометрический метод	0.2	-
3434	529226.25	4191679.55	Картометрический метод	0.2	-
3435	529192.00	4191650.35	Картометрический метод	0.2	-
3436	529191.35	4191649.45	Картометрический метод	0.2	-
3437	529189.60	4191641.95	Картометрический метод	0.2	-
3438	529189.05	4191637.35	Картометрический метод	0.2	-
3439	529191.75	4191627.35	Картометрический метод	0.2	-
3440	529199.05	4191620.05	Картометрический метод	0.2	-
3441	529209.05	4191617.35	Картометрический метод	0.2	-
3442	529219.05	4191620.05	Картометрический метод	0.2	-
3443	529219.55	4191620.35	Картометрический метод	0.2	-
3444	529267.30	4191649.80	Картометрический метод	0.2	-
3445	529269.45	4191651.30	Картометрический метод	0.2	-
3446	529324.65	4191696.30	Картометрический метод	0.2	-
3447	529325.00	4191696.60	Картометрический метод	0.2	-
3448	529359.25	4191725.95	Картометрический метод	0.2	-
3449	529363.55	4191731.15	Картометрический метод	0.2	-
3450	529366.25	4191741.15	Картометрический метод	0.2	-
3428	529366.25	4191741.35	Картометрический метод	0.2	-
3451	529346.25	4191741.15	Картометрический метод	0.2	-
3452	529346.10	4191754.60	Картометрический метод	0.2	-
3453	529286.95	4191713.40	Картометрический метод	0.2	-
3454	529258.45	4191686.10	Картометрический метод	0.2	-
3455	529212.70	4191652.80	Картометрический метод	0.2	-
3456	529209.05	4191637.35	Картометрический метод	0.2	-
3457	529256.80	4191666.80	Картометрический метод	0.2	-

2. Сведения о характерных точках границ объекта					
Обозначение характерных точек части границы	Координаты, м		Метод определения координат характерной точки	Средняя квадратическая погрешность положения характерной точки (M <sub>t</sub> ), м	Описание обозначения точки на местности (при наличии)
	X	Y			
1	2	3	4	5	6
3458	529312.00	4191711.80	Картометрический метод	0.2	-
3451	529346.25	4191741.15	Картометрический метод	0.2	-
3459	533834.00	4190927.95	Картометрический метод	0.2	-
3460	533831.30	4190937.75	Картометрический метод	0.2	-
3461	533824.00	4190945.05	Картометрический метод	0.2	-
3462	533815.60	4190947.70	Картометрический метод	0.2	-
3463	533792.20	4190949.50	Картометрический метод	0.2	-
3464	533790.10	4190949.40	Картометрический метод	0.2	-
3465	533746.60	4190944.85	Картометрический метод	0.2	-
3466	533738.70	4190942.25	Картометрический метод	0.2	-
3467	533733.85	4190938.35	Картометрический метод	0.2	-
3468	533708.40	4190910.15	Картометрический метод	0.2	-
3469	533705.95	4190906.75	Картометрический метод	0.2	-
3470	533703.25	4190896.75	Картометрический метод	0.2	-
3471	533705.95	4190886.75	Картометрический метод	0.2	-
3472	533706.75	4190885.50	Картометрический метод	0.2	-
3473	533714.80	4190873.70	Картометрический метод	0.2	-
3474	533721.30	4190867.65	Картометрический метод	0.2	-
3475	533727.30	4190865.35	Картометрический метод	0.2	-
3476	533755.10	4190859.70	Картометрический метод	0.2	-
3477	533759.10	4190859.30	Картометрический метод	0.2	-
3478	533766.10	4190860.55	Картометрический метод	0.2	-
3479	533793.70	4190870.85	Картометрический метод	0.2	-
3480	533796.70	4190872.30	Картометрический метод	0.2	-
3481	533799.95	4190874.60	Картометрический метод	0.2	-
3482	533827.40	4190898.85	Картометрический метод	0.2	-

2. Сведения о характерных точках границ объекта					
Обозначение характерных точек части границы	Координаты, м		Метод определения координат характерной точки	Средняя квадратическая погрешность положения характерной точки (M <sub>t</sub> ), м	Описание обозначения точки на местности (при наличии)
	X	Y			
1	2	3	4	5	6
3483	533831.45	4190903.85	Картометрический метод	0.2	-
3484	533834.15	4190913.85	Картометрический метод	0.2	-
3459	533834.00	4190927.95	Картометрический метод	0.2	-
3485	533814.15	4190913.85	Картометрический метод	0.2	-
3486	533814.00	4190927.75	Картометрический метод	0.2	-
3487	533792.20	4190929.50	Картометрический метод	0.2	-
3488	533748.70	4190924.95	Картометрический метод	0.2	-
3489	533723.25	4190896.75	Картометрический метод	0.2	-
3490	533731.30	4190884.95	Картометрический метод	0.2	-
3491	533759.10	4190879.30	Картометрический метод	0.2	-
3492	533786.70	4190889.60	Картометрический метод	0.2	-
3485	533814.15	4190913.85	Картометрический метод	0.2	-
3493	533848.05	4195022.35	Картометрический метод	0.2	-
3494	533845.35	4195032.35	Картометрический метод	0.2	-
3495	533838.05	4195039.65	Картометрический метод	0.2	-
3496	533828.05	4195042.35	Картометрический метод	0.2	-
3497	533827.80	4195042.35	Картометрический метод	0.2	-
3498	533795.25	4195041.95	Картометрический метод	0.2	-
3499	533786.55	4195039.85	Картометрический метод	0.2	-
3500	533757.00	4195025.05	Картометрический метод	0.2	-
3501	533756.50	4195024.80	Картометрический метод	0.2	-
3502	533726.95	4195009.00	Картометрический метод	0.2	-
3503	533726.40	4195008.65	Картометрический метод	0.2	-
3504	533720.55	4195003.55	Картометрический метод	0.2	-
3505	533691.30	4194965.65	Картометрический метод	0.2	-
3506	533690.15	4194964.00	Картометрический метод	0.2	-



2. Сведения о характерных точках границ объекта					
Обозначение характерных точек части границы	Координаты, м		Метод определения координат характерной точки	Средняя квадратическая погрешность положения характерной точки (M <sub>t</sub> ), м	Описание обозначения точки на местности (при наличии)
	X	Y			
1	2	3	4	5	6
3507	533675.15	4194939.85	Картометрический метод	0.2	-
3508	533653.60	4194906.00	Картометрический метод	0.2	-
3509	533653.15	4194905.25	Картометрический метод	0.2	-
3510	533650.45	4194895.25	Картометрический метод	0.2	-
3511	533653.15	4194885.25	Картометрический метод	0.2	-
3512	533658.10	4194879.50	Картометрический метод	0.2	-
3513	533669.25	4194870.75	Картометрический метод	0.2	-
3514	533671.60	4194869.20	Картометрический метод	0.2	-
3515	533672.00	4194869.10	Картометрический метод	0.2	-
3516	533676.75	4194884.50	Картометрический метод	0.2	-
3517	533681.60	4194886.50	Картометрический метод	0.2	-
3518	533670.45	4194895.25	Картометрический метод	0.2	-
3519	533692.10	4194929.20	Картометрический метод	0.2	-
3520	533707.15	4194953.45	Картометрический метод	0.2	-
3521	533736.40	4194991.35	Картометрический метод	0.2	-
3522	533765.95	4195007.15	Картометрический метод	0.2	-
3523	533795.50	4195021.95	Картометрический метод	0.2	-
3524	533828.05	4195022.35	Картометрический метод	0.2	-
3525	533815.80	4195003.90	Картометрический метод	0.2	-
3526	533788.35	4194976.60	Картометрический метод	0.2	-
3527	533756.05	4194950.20	Картометрический метод	0.2	-
3528	533736.05	4194938.40	Картометрический метод	0.2	-
3529	533709.45	4194920.75	Картометрический метод	0.2	-
3530	533715.20	4194917.00	Картометрический метод	0.2	-
3531	533730.60	4194912.35	Картометрический метод	0.2	-
3532	533731.05	4194907.15	Картометрический метод	0.2	-

2. Сведения о характерных точках границ объекта					
Обозначение характерных точек части границы	Координаты, м		Метод определения координат характерной точки	Средняя квадратическая погрешность положения характерной точки (Mt), м	Описание обозначения точки на местности (при наличии)
	X	Y			
1	2	3	4	5	6
3533	533750.20	4194915.15	Картометрический метод	0.2	-
3534	533747.95	4194922.20	Картометрический метод	0.2	-
3535	533764.35	4194931.85	Картометрический метод	0.2	-
3536	533770.25	4194939.85	Картометрический метод	0.2	-
3537	533777.45	4194941.85	Картометрический метод	0.2	-
3538	533801.00	4194961.10	Картометрический метод	0.2	-
3539	533802.45	4194962.40	Картометрический метод	0.2	-
3540	533829.90	4194989.70	Картометрический метод	0.2	-
3541	533832.45	4194992.85	Картометрический метод	0.2	-
3542	533844.70	4195011.30	Картометрический метод	0.2	-
3543	533845.35	4195012.35	Картометрический метод	0.2	-
3493	533848.05	4195022.35	Картометрический метод	0.2	-
Воп-042					
3544	533435.90	4190926.75	Картометрический метод	0.2	-
3545	533435.40	4190931.30	Картометрический метод	0.2	-
3546	533431.25	4190949.15	Картометрический метод	0.2	-
3547	533429.05	4190954.60	Картометрический метод	0.2	-
3548	533425.20	4190958.45	Картометрический метод	0.2	-
3549	533417.05	4190960.15	Картометрический метод	0.2	-
3550	533386.30	4190956.05	Картометрический метод	0.2	-
3551	533411.75	4190944.60	Картометрический метод	0.2	-
3552	533415.90	4190926.75	Картометрический метод	0.2	-
3553	533398.20	4190917.55	Картометрический метод	0.2	-
3554	533361.75	4190901.20	Картометрический метод	0.2	-
3555	533305.55	4190876.60	Картометрический метод	0.2	-
3556	533262.15	4190861.15	Картометрический метод	0.2	-

2. Сведения о характерных точках границ объекта					
Обозначение характерных точек части границы	Координаты, м		Метод определения координат характерной точки	Средняя квадратическая погрешность положения характерной точки (M <sub>t</sub> ), м	Описание обозначения точки на местности (при наличии)
	X	Y			
1	2	3	4	5	6
3557	533230.70	4190838.85	Картометрический метод	0.2	-
3558	533175.65	4190803.35	Картометрический метод	0.2	-
3559	533122.55	4190769.85	Картометрический метод	0.2	-
3560	533106.85	4190756.70	Картометрический метод	0.2	-
3561	533099.55	4190757.85	Картометрический метод	0.2	-
3562	533091.40	4190741.65	Картометрический метод	0.2	-
3563	533092.00	4190739.70	Картометрический метод	0.2	-
3564	533096.45	4190738.10	Картометрический метод	0.2	-
3565	533103.75	4190736.95	Картометрический метод	0.2	-
3566	533106.85	4190736.70	Картометрический метод	0.2	-
3567	533116.85	4190739.40	Картометрический метод	0.2	-
3568	533119.70	4190741.35	Картометрический метод	0.2	-
3569	533134.35	4190753.65	Картометрический метод	0.2	-
3570	533186.30	4190786.45	Картометрический метод	0.2	-
3571	533241.55	4190822.05	Картометрический метод	0.2	-
3572	533242.25	4190822.55	Картометрический метод	0.2	-
3573	533271.45	4190843.25	Картометрический метод	0.2	-
3574	533312.25	4190857.75	Картометрический метод	0.2	-
3575	533313.55	4190858.30	Картометрический метод	0.2	-
3576	533369.75	4190882.90	Картометрический метод	0.2	-
3577	533369.95	4190882.95	Картометрический метод	0.2	-
3578	533406.40	4190899.30	Картометрический метод	0.2	-
3579	533407.40	4190899.80	Картометрический метод	0.2	-
3580	533425.10	4190909.00	Картометрический метод	0.2	-
3581	533425.90	4190909.45	Картометрический метод	0.2	-
3582	533433.20	4190916.75	Картометрический метод	0.2	-

2. Сведения о характерных точках границ объекта					
Обозначение характерных точек части границы	Координаты, м		Метод определения координат характерной точки	Средняя квадратическая погрешность положения характерной точки (Mt), м	Описание обозначения точки на местности (при наличии)
	X	Y			
1	2	3	4	5	6
3544	533435.90	4190926.75	Картометрический метод	0.2	-
Воп-043					
3583	534083.95	4190720.00	Картометрический метод	0.2	-
3584	534081.25	4190730.00	Картометрический метод	0.2	-
3585	534073.95	4190737.30	Картометрический метод	0.2	-
3586	534067.35	4190739.70	Картометрический метод	0.2	-
3587	534013.75	4190748.95	Картометрический метод	0.2	-
3588	534010.35	4190749.25	Картометрический метод	0.2	-
3589	534005.90	4190748.75	Картометрический метод	0.2	-
3590	533950.60	4190736.10	Картометрический метод	0.2	-
3591	533945.05	4190733.90	Картометрический метод	0.2	-
3592	533937.75	4190726.60	Картометрический метод	0.2	-
3593	533935.05	4190716.60	Картометрический метод	0.2	-
3594	533936.55	4190708.95	Картометрический метод	0.2	-
3595	533944.70	4190689.20	Картометрический метод	0.2	-
3596	533945.90	4190686.85	Картометрический метод	0.2	-
3597	533953.20	4190679.55	Картометрический метод	0.2	-
3598	533963.20	4190676.85	Картометрический метод	0.2	-
3599	533965.65	4190677.00	Картометрический метод	0.2	-
3600	534001.25	4190681.40	Картометрический метод	0.2	-
3601	534002.00	4190681.50	Картометрический метод	0.2	-
3602	534041.50	4190687.95	Картометрический метод	0.2	-
3603	534046.95	4190689.65	Картометрический метод	0.2	-
3604	534072.60	4190701.95	Картометрический метод	0.2	-
3605	534073.95	4190702.70	Картометрический метод	0.2	-
3606	534081.25	4190710.00	Картометрический метод	0.2	-

2. Сведения о характерных точках границ объекта					
Обозначение характерных точек части границы	Координаты, м		Метод определения координат характерной точки	Средняя квадратическая погрешность положения характерной точки (Mt), м	Описание обозначения точки на местности (при наличии)
	X	Y			
1	2	3	4	5	6
3583	534083.95	4190720.00	Картометрический метод	0.2	-
3607	534063.95	4190720.00	Картометрический метод	0.2	-
3608	534010.35	4190729.25	Картометрический метод	0.2	-
3609	533955.05	4190716.60	Картометрический метод	0.2	-
3610	533963.20	4190696.85	Картометрический метод	0.2	-
3611	533998.80	4190701.25	Картометрический метод	0.2	-
3612	534038.30	4190707.70	Картометрический метод	0.2	-
3607	534063.95	4190720.00	Картометрический метод	0.2	-
3613	533802.50	4193557.20	Картометрический метод	0.2	-
3614	533799.80	4193566.35	Картометрический метод	0.2	-
3615	533792.50	4193573.65	Картометрический метод	0.2	-
3616	533785.25	4193575.60	Картометрический метод	0.2	-
3617	533782.85	4193556.55	Картометрический метод	0.2	-
3618	533782.50	4193556.35	Картометрический метод	0.2	-
3619	533783.45	4193533.65	Картометрический метод	0.2	-
3620	533779.30	4193478.70	Картометрический метод	0.2	-
3621	533772.95	4193446.85	Картометрический метод	0.2	-
3622	533744.70	4193400.30	Картометрический метод	0.2	-
3623	533714.45	4193368.15	Картометрический метод	0.2	-
3624	533668.65	4193350.25	Картометрический метод	0.2	-
3625	533614.15	4193339.00	Картометрический метод	0.2	-
3626	533592.40	4193344.90	Картометрический метод	0.2	-
3627	533555.10	4193335.70	Картометрический метод	0.2	-
3628	533565.15	4193329.90	Картометрический метод	0.2	-
3629	533572.50	4193327.40	Картометрический метод	0.2	-
3630	533588.45	4193325.25	Картометрический метод	0.2	-

2. Сведения о характерных точках границ объекта					
Обозначение характерных точек части границы	Координаты, м		Метод определения координат характерной точки	Средняя квадратическая погрешность положения характерной точки (M <sub>t</sub> ), м	Описание обозначения точки на местности (при наличии)
	X	Y			
1	2	3	4	5	6
3631	533608.90	4193319.70	Картометрический метод	0.2	-
3632	533614.15	4193319.00	Картометрический метод	0.2	-
3633	533618.20	4193319.40	Картометрический метод	0.2	-
3634	533672.70	4193330.65	Картометрический метод	0.2	-
3635	533675.95	4193331.60	Картометрический метод	0.2	-
3636	533721.75	4193349.50	Картометрический метод	0.2	-
3637	533724.45	4193350.85	Картометрический метод	0.2	-
3638	533729.00	4193354.45	Картометрический метод	0.2	-
3639	533759.25	4193386.60	Картометрический метод	0.2	-
3640	533761.80	4193389.90	Картометрический метод	0.2	-
3641	533790.05	4193436.45	Картометрический метод	0.2	-
3642	533792.55	4193442.95	Картометрический метод	0.2	-
3643	533798.90	4193474.80	Картометрический метод	0.2	-
3644	533799.25	4193477.20	Картометрический метод	0.2	-
3645	533803.40	4193532.15	Картометрический метод	0.2	-
3646	533803.45	4193533.65	Картометрический метод	0.2	-
3613	533802.50	4193557.20	Картометрический метод	0.2	-
Воп-045					
3647	534221.50	4194444.70	Картометрический метод	0.2	-
3648	534221.45	4194446.05	Картометрический метод	0.2	-
3649	534220.35	4194462.40	Картометрический метод	0.2	-
3650	534219.10	4194468.20	Картометрический метод	0.2	-
3651	534214.00	4194481.50	Картометрический метод	0.2	-
3652	534215.95	4194494.65	Картометрический метод	0.2	-
3653	534216.15	4194497.55	Картометрический метод	0.2	-
3654	534213.45	4194507.55	Картометрический метод	0.2	-

2. Сведения о характерных точках границ объекта					
Обозначение характерных точек части границы	Координаты, м		Метод определения координат характерной точки	Средняя квадратическая погрешность положения характерной точки (M <sub>t</sub> ), м	Описание обозначения точки на местности (при наличии)
	X	Y			
1	2	3	4	5	6
3655	534213.10	4194508.15	Картометрический метод	0.2	-
3656	534205.30	4194520.60	Картометрический метод	0.2	-
3657	534201.80	4194524.80	Картометрический метод	0.2	-
3658	534188.25	4194537.10	Картометрический метод	0.2	-
3659	534184.80	4194539.60	Картометрический метод	0.2	-
3660	534176.15	4194542.25	Картометрический метод	0.2	-
3661	534163.65	4194543.10	Картометрический метод	0.2	-
3662	534162.30	4194543.15	Картометрический метод	0.2	-
3663	534152.30	4194540.45	Картометрический метод	0.2	-
3664	534145.75	4194534.35	Картометрический метод	0.2	-
3665	534139.15	4194524.60	Картометрический метод	0.2	-
3666	534138.40	4194523.40	Картометрический метод	0.2	-
3667	534135.70	4194513.40	Картометрический метод	0.2	-
3668	534135.70	4194513.15	Картометрический метод	0.2	-
3669	534136.00	4194489.10	Картометрический метод	0.2	-
3670	534138.70	4194479.35	Картометрический метод	0.2	-
3671	534139.05	4194478.70	Картометрический метод	0.2	-
3672	534146.85	4194466.30	Картометрический метод	0.2	-
3673	534153.80	4194459.65	Картометрический метод	0.2	-
3674	534163.80	4194456.95	Картометрический метод	0.2	-
3675	534164.00	4194456.95	Картометрический метод	0.2	-
3676	534165.35	4194456.95	Картометрический метод	0.2	-
3677	534167.40	4194453.15	Картометрический метод	0.2	-
3678	534167.00	4194452.55	Картометрический метод	0.2	-
3679	534164.30	4194442.55	Картометрический метод	0.2	-
3680	534167.00	4194432.55	Картометрический метод	0.2	-

2. Сведения о характерных точках границ объекта					
Обозначение характерных точек части границы	Координаты, м		Метод определения координат характерной точки	Средняя квадратическая погрешность положения характерной точки (Mt), м	Описание обозначения точки на местности (при наличии)
	X	Y			
1	2	3	4	5	6
3681	534170.30	4194428.25	Картометрический метод	0.2	-
3682	534177.10	4194421.60	Картометрический метод	0.2	-
3683	534181.10	4194418.60	Картометрический метод	0.2	-
3684	534191.10	4194415.90	Картометрический метод	0.2	-
3685	534192.70	4194416.35	Картометрический метод	0.2	-
3686	534211.35	4194435.00	Картометрический метод	0.2	-
3687	534219.05	4194435.60	Картометрический метод	0.2	-
3647	534221.50	4194444.70	Картометрический метод	0.2	-
3688	534201.50	4194444.70	Картометрический метод	0.2	-
3689	534200.40	4194461.05	Картометрический метод	0.2	-
3690	534193.45	4194479.25	Картометрический метод	0.2	-
3691	534196.15	4194497.55	Картометрический метод	0.2	-
3692	534188.35	4194510.00	Картометрический метод	0.2	-
3693	534174.80	4194522.30	Картометрический метод	0.2	-
3694	534162.30	4194523.15	Картометрический метод	0.2	-
3695	534155.70	4194513.40	Картометрический метод	0.2	-
3696	534156.00	4194489.35	Картометрический метод	0.2	-
3697	534163.80	4194476.95	Картометрический метод	0.2	-
3698	534177.20	4194477.10	Картометрический метод	0.2	-
3699	534187.00	4194458.95	Картометрический метод	0.2	-
3700	534190.00	4194448.40	Картометрический метод	0.2	-
3701	534184.30	4194442.55	Картометрический метод	0.2	-
3702	534191.10	4194435.90	Картометрический метод	0.2	-
3688	534201.50	4194444.70	Картометрический метод	0.2	-
3703	535239.90	4196785.95	Картометрический метод	0.2	-
3704	535238.35	4196799.20	Картометрический метод	0.2	-



2. Сведения о характерных точках границ объекта					
Обозначение характерных точек части границы	Координаты, м		Метод определения координат характерной точки	Средняя квадратическая погрешность положения характерной точки (M <sub>t</sub> ), м	Описание обозначения точки на местности (при наличии)
	X	Y			
1	2	3	4	5	6
3705	535232.30	4196807.40	Картометрический метод	0.2	-
3706	535226.25	4196812.80	Картометрический метод	0.2	-
3707	535216.25	4196815.50	Картометрический метод	0.2	-
3708	535206.25	4196812.80	Картометрический метод	0.2	-
3709	535205.15	4196812.15	Картометрический метод	0.2	-
3710	535171.70	4196789.85	Картометрический метод	0.2	-
3711	535169.35	4196788.00	Картометрический метод	0.2	-
3712	535136.05	4196757.75	Картометрический метод	0.2	-
3713	535132.20	4196752.95	Картометрический метод	0.2	-
3714	535129.50	4196742.95	Картометрический метод	0.2	-
3715	535132.20	4196732.95	Картометрический метод	0.2	-
3716	535134.75	4196729.45	Картометрический метод	0.2	-
3717	535152.75	4196709.75	Картометрический метод	0.2	-
3718	535157.50	4196705.95	Картометрический метод	0.2	-
3719	535167.50	4196703.25	Картометрический метод	0.2	-
3720	535175.45	4196704.90	Картометрический метод	0.2	-
3721	535218.00	4196723.35	Картометрический метод	0.2	-
3722	535222.30	4196755.45	Картометрический метод	0.2	-
3703	535239.90	4196785.95	Картометрический метод	0.2	-
3723	535232.30	4196773.85	Картометрический метод	0.2	-
3724	535216.25	4196795.50	Картометрический метод	0.2	-
3725	535182.80	4196773.20	Картометрический метод	0.2	-
3726	535149.50	4196742.95	Картометрический метод	0.2	-
3727	535167.50	4196723.25	Картометрический метод	0.2	-
3728	535214.85	4196743.75	Картометрический метод	0.2	-
3723	535232.30	4196773.85	Картометрический метод	0.2	-

2. Сведения о характерных точках границ объекта					
Обозначение характерных точек части границы	Координаты, м		Метод определения координат характерной точки	Средняя квадратическая погрешность положения характерной точки (M <sub>t</sub> ), м	Описание обозначения точки на местности (при наличии)
	X	Y			
1	2	3	4	5	6
3729	530057.80	4191390.00	Картометрический метод	0.2	-
3730	530055.10	4191400.00	Картометрический метод	0.2	-
3731	530054.30	4191401.30	Картометрический метод	0.2	-
3732	530050.35	4191407.05	Картометрический метод	0.2	-
3733	530044.70	4191412.25	Картометрический метод	0.2	-
3734	530028.55	4191411.65	Картометрический метод	0.2	-
3735	529988.65	4191415.55	Картометрический метод	0.2	-
3736	529958.10	4191417.10	Картометрический метод	0.2	-
3737	529924.45	4191414.75	Картометрический метод	0.2	-
3738	529881.35	4191407.70	Картометрический метод	0.2	-
3739	529857.90	4191397.55	Картометрический метод	0.2	-
3740	529835.95	4191380.35	Картометрический метод	0.2	-
3741	529835.95	4191369.35	Картометрический метод	0.2	-
3742	529848.50	4191360.75	Картометрический метод	0.2	-
3743	529864.15	4191364.65	Картометрический метод	0.2	-
3744	529890.75	4191376.40	Картометрический метод	0.2	-
3745	529912.70	4191382.70	Картометрический метод	0.2	-
3746	529952.60	4191381.90	Картометрический метод	0.2	-
3747	529979.25	4191375.65	Картометрический метод	0.2	-
3748	530013.65	4191373.30	Картометрический метод	0.2	-
3749	530055.95	4191383.45	Картометрический метод	0.2	-
3750	530056.05	4191383.45	Картометрический метод	0.2	-
3729	530057.80	4191390.00	Картометрический метод	0.2	-
3751	530037.80	4191390.00	Картометрический метод	0.2	-
3752	530033.85	4191395.75	Картометрический метод	0.2	-
3753	530006.85	4191401.15	Картометрический метод	0.2	-

2. Сведения о характерных точках границ объекта					
Обозначение характерных точек части границы	Координаты, м		Метод определения координат характерной точки	Средняя квадратическая погрешность положения характерной точки (Mt), м	Описание обозначения точки на местности (при наличии)
	X	Y			
1	2	3	4	5	6
3754	529972.20	4191404.55	Картометрический метод	0.2	-
3755	529937.50	4191406.05	Картометрический метод	0.2	-
3756	529906.75	4191405.65	Картометрический метод	0.2	-
3757	529874.15	4191395.60	Картометрический метод	0.2	-
3758	529847.50	4191376.00	Картометрический метод	0.2	-
3759	529870.50	4191380.15	Картометрический метод	0.2	-
3760	529903.05	4191392.15	Картометрический метод	0.2	-
3761	529937.75	4191390.65	Картометрический метод	0.2	-
3762	529980.20	4191381.55	Картометрический метод	0.2	-
3763	530010.95	4191381.95	Картометрический метод	0.2	-
3751	530037.80	4191390.00	Картометрический метод	0.2	-
3764	534349.00	4194613.60	Картометрический метод	0.2	-
3765	534348.95	4194614.15	Картометрический метод	0.2	-
3766	534346.30	4194622.80	Картометрический метод	0.2	-
3767	534344.70	4194625.15	Картометрический метод	0.2	-
3768	534334.95	4194637.55	Картометрический метод	0.2	-
3769	534329.25	4194642.50	Картометрический метод	0.2	-
3770	534325.05	4194644.35	Картометрический метод	0.2	-
3771	534306.80	4194649.90	Картометрический метод	0.2	-
3772	534301.00	4194650.75	Картометрический метод	0.2	-
3773	534291.00	4194648.05	Картометрический метод	0.2	-
3774	534286.65	4194644.70	Картометрический метод	0.2	-
3775	534274.35	4194632.05	Картометрический метод	0.2	-
3776	534271.40	4194628.10	Картометрический метод	0.2	-
3777	534268.70	4194618.10	Картометрический метод	0.2	-
3778	534268.85	4194615.45	Картометрический метод	0.2	-

2. Сведения о характерных точках границ объекта					
Обозначение характерных точек части границы	Координаты, м		Метод определения координат характерной точки	Средняя квадратическая погрешность положения характерной точки (M <sub>t</sub> ), м	Описание обозначения точки на местности (при наличии)
	X	Y			
1	2	3	4	5	6
3779	534269.55	4194610.35	Картометрический метод	0.2	-
3780	534259.20	4194600.80	Картометрический метод	0.2	-
3781	534255.45	4194596.10	Картометрический метод	0.2	-
3782	534252.75	4194586.10	Картометрический метод	0.2	-
3783	534254.15	4194578.70	Картометрический метод	0.2	-
3784	534259.10	4194566.25	Картометрический метод	0.2	-
3785	534260.40	4194563.65	Картометрический метод	0.2	-
3786	534267.70	4194556.35	Картометрический метод	0.2	-
3787	534277.70	4194553.65	Картометрический метод	0.2	-
3788	534279.20	4194553.70	Картометрический метод	0.2	-
3789	534294.50	4194554.85	Картометрический метод	0.2	-
3790	534302.65	4194557.25	Картометрический метод	0.2	-
3791	534312.25	4194562.55	Картометрический метод	0.2	-
3792	534317.40	4194561.40	Картометрический метод	0.2	-
3793	534321.70	4194560.95	Картометрический метод	0.2	-
3794	534330.00	4194563.20	Картометрический метод	0.2	-
3795	534338.00	4194576.45	Картометрический метод	0.2	-
3764	534349.00	4194613.60	Картометрический метод	0.2	-
3796	534330.15	4194595.50	Картометрический метод	0.2	-
3797	534329.00	4194612.80	Картометрический метод	0.2	-
3798	534319.25	4194625.20	Картометрический метод	0.2	-
3799	534301.00	4194630.75	Картометрический метод	0.2	-
3800	534288.70	4194618.10	Картометрический метод	0.2	-
3801	534290.75	4194602.70	Картометрический метод	0.2	-
3802	534272.75	4194586.10	Картометрический метод	0.2	-
3803	534277.70	4194573.65	Картометрический метод	0.2	-

2. Сведения о характерных точках границ объекта					
Обозначение характерных точек части границы	Координаты, м		Метод определения координат характерной точки	Средняя квадратическая погрешность положения характерной точки (M <sub>t</sub> ), м	Описание обозначения точки на местности (при наличии)
	X	Y			
1	2	3	4	5	6
3804	534293.00	4194574.80	Картометрический метод	0.2	-
3805	534309.20	4194583.70	Картометрический метод	0.2	-
3806	534321.70	4194580.95	Картометрический метод	0.2	-
3796	534330.15	4194595.50	Картометрический метод	0.2	-
3807	532873.00	4192946.30	Картометрический метод	0.2	-
3808	532870.30	4192956.30	Картометрический метод	0.2	-
3809	532867.00	4192960.60	Картометрический метод	0.2	-
3810	532857.30	4192970.10	Картометрический метод	0.2	-
3811	532853.30	4192973.10	Картометрический метод	0.2	-
3812	532843.30	4192975.80	Картометрический метод	0.2	-
3813	532833.30	4192973.10	Картометрический метод	0.2	-
3814	532827.30	4192967.80	Картометрический метод	0.2	-
3815	532817.85	4192955.20	Картометрический метод	0.2	-
3816	532816.55	4192953.20	Картометрический метод	0.2	-
3817	532814.10	4192944.10	Картометрический метод	0.2	-
3818	532804.90	4192935.25	Картометрический метод	0.2	-
3819	532803.70	4192933.95	Картометрический метод	0.2	-
3820	532788.55	4192916.45	Картометрический метод	0.2	-
3821	532786.35	4192913.35	Картометрический метод	0.2	-
3822	532785.20	4192911.10	Картометрический метод	0.2	-
3823	532775.85	4192888.85	Картометрический метод	0.2	-
3824	532774.30	4192881.10	Картометрический метод	0.2	-
3825	532777.00	4192871.10	Картометрический метод	0.2	-
3826	532784.30	4192863.80	Картометрический метод	0.2	-
3827	532787.35	4192862.35	Картометрический метод	0.2	-
3828	532799.90	4192857.70	Картометрический метод	0.2	-

2. Сведения о характерных точках границ объекта					
Обозначение характерных точек части границы	Координаты, м		Метод определения координат характерной точки	Средняя квадратическая погрешность положения характерной точки (M <sub>t</sub> ), м	Описание обозначения точки на местности (при наличии)
	X	Y			
1	2	3	4	5	6
3829	532806.85	4192856.45	Картометрический метод	0.2	-
3830	532816.85	4192859.15	Картометрический метод	0.2	-
3831	532820.15	4192861.50	Картометрический метод	0.2	-
3832	532834.35	4192874.15	Картометрический метод	0.2	-
3833	532838.35	4192879.10	Картометрический метод	0.2	-
3834	532838.70	4192879.70	Картометрический метод	0.2	-
3835	532854.45	4192909.40	Картометрический метод	0.2	-
3836	532870.25	4192936.15	Картометрический метод	0.2	-
3837	532870.30	4192936.30	Картометрический метод	0.2	-
3807	532873.00	4192946.30	Картометрический метод	0.2	-
3838	532853.00	4192946.30	Картометрический метод	0.2	-
3839	532843.30	4192955.80	Картометрический метод	0.2	-
3840	532833.85	4192943.20	Картометрический метод	0.2	-
3841	532833.95	4192935.50	Картометрический метод	0.2	-
3842	532818.80	4192920.85	Картометрический метод	0.2	-
3843	532803.65	4192903.35	Картометрический метод	0.2	-
3844	532794.30	4192881.10	Картометрический метод	0.2	-
3845	532806.85	4192876.45	Картометрический метод	0.2	-
3846	532821.05	4192889.10	Картометрический метод	0.2	-
3847	532837.00	4192919.15	Картометрический метод	0.2	-
3838	532853.00	4192946.30	Картометрический метод	0.2	-
3848	531574.30	4191215.10	Картометрический метод	0.2	-
3849	531564.50	4191221.30	Картометрический метод	0.2	-
3850	531550.95	4191224.00	Картометрический метод	0.2	-
3851	531528.85	4191209.95	Картометрический метод	0.2	-
3852	531464.15	4191188.70	Картометрический метод	0.2	-

2. Сведения о характерных точках границ объекта					
Обозначение характерных точек части границы	Координаты, м		Метод определения координат характерной точки	Средняя квадратическая погрешность положения характерной точки (M <sub>t</sub> ), м	Описание обозначения точки на местности (при наличии)
	X	Y			
1	2	3	4	5	6
3853	531463.15	4191188.35	Картометрический метод	0.2	-
3854	531417.40	4191170.50	Картометрический метод	0.2	-
3855	531384.75	4191158.60	Картометрический метод	0.2	-
3856	531365.60	4191162.80	Картометрический метод	0.2	-
3857	531329.80	4191171.70	Картометрический метод	0.2	-
3858	531307.30	4191178.90	Картометрический метод	0.2	-
3859	531301.20	4191179.85	Картометрический метод	0.2	-
3860	531299.30	4191179.75	Картометрический метод	0.2	-
3861	531263.65	4191176.40	Картометрический метод	0.2	-
3862	531259.60	4191176.40	Картометрический метод	0.2	-
3863	531264.60	4191156.40	Картометрический метод	0.2	-
3864	531301.20	4191159.85	Картометрический метод	0.2	-
3865	531324.35	4191152.45	Картометрический метод	0.2	-
3866	531361.05	4191143.30	Картометрический метод	0.2	-
3867	531386.15	4191137.85	Картометрический метод	0.2	-
3868	531424.45	4191151.80	Картометрический метод	0.2	-
3869	531470.40	4191169.70	Картометрический метод	0.2	-
3870	531537.45	4191191.75	Картометрический метод	0.2	-
3848	531574.30	4191215.10	Картометрический метод	0.2	-
Воп-051					
3871	533796.15	4194466.95	Картометрический метод	0.2	-
3872	533714.50	4194528.65	Картометрический метод	0.2	-
3873	533694.85	4194530.85	Картометрический метод	0.2	-
3874	533682.45	4194520.75	Картометрический метод	0.2	-
3875	533685.25	4194498.05	Картометрический метод	0.2	-
3876	533720.40	4194479.30	Картометрический метод	0.2	-

2. Сведения о характерных точках границ объекта					
Обозначение характерных точек части границы	Координаты, м		Метод определения координат характерной точки	Средняя квадратическая погрешность положения характерной точки (M <sub>t</sub> ), м	Описание обозначения точки на местности (при наличии)
	X	Y			
1	2	3	4	5	6
3877	533713.25	4194447.65	Картометрический метод	0.2	-
3878	533726.75	4194429.70	Картометрический метод	0.2	-
3879	533750.10	4194424.80	Картометрический метод	0.2	-
3880	533763.80	4194438.55	Картометрический метод	0.2	-
3881	533788.95	4194444.40	Картометрический метод	0.2	-
3871	533796.15	4194466.95	Картометрический метод	0.2	-
3882	533781.60	4194468.30	Картометрический метод	0.2	-
3883	533770.90	4194479.70	Картометрический метод	0.2	-
3884	533755.50	4194489.15	Картометрический метод	0.2	-
3885	533735.30	4194496.60	Картометрический метод	0.2	-
3886	533721.80	4194504.10	Картометрический метод	0.2	-
3887	533719.80	4194511.80	Картометрический метод	0.2	-
3888	533712.95	4194522.30	Картометрический метод	0.2	-
3889	533696.65	4194522.10	Картометрический метод	0.2	-
3890	533689.15	4194508.50	Картометрический метод	0.2	-
3891	533696.95	4194498.05	Картометрический метод	0.2	-
3892	533705.60	4194495.25	Картометрический метод	0.2	-
3893	533714.20	4194496.30	Картометрический метод	0.2	-
3894	533721.00	4194489.65	Картометрический метод	0.2	-
3895	533723.95	4194482.95	Картометрический метод	0.2	-
3896	533724.05	4194474.30	Картометрический метод	0.2	-
3897	533724.15	4194462.75	Картометрический метод	0.2	-
3898	533723.30	4194453.10	Картометрический метод	0.2	-
3899	533732.05	4194444.55	Картометрический метод	0.2	-
3900	533743.65	4194434.10	Картометрический метод	0.2	-
3901	533752.30	4194432.30	Картометрический метод	0.2	-



2. Сведения о характерных точках границ объекта					
Обозначение характерных точек части границы	Координаты, м		Метод определения координат характерной точки	Средняя квадратическая погрешность положения характерной точки (M <sub>t</sub> ), м	Описание обозначения точки на местности (при наличии)
	X	Y			
1	2	3	4	5	6
3902	533763.80	4194438.55	Картометрический метод	0.2	-
3903	533772.30	4194444.10	Картометрический метод	0.2	-
3904	533778.85	4194454.80	Картометрический метод	0.2	-
3882	533781.60	4194468.30	Картометрический метод	0.2	-
3905	528539.00	4191651.55	Картометрический метод	0.2	-
3906	528524.58	4191665.45	Картометрический метод	0.2	-
3907	528495.60	4191640.25	Картометрический метод	0.2	-
3908	528430.20	4191582.55	Картометрический метод	0.2	-
3909	528399.50	4191555.80	Картометрический метод	0.2	-
3910	528375.20	4191534.35	Картометрический метод	0.2	-
3911	528342.75	4191508.15	Картометрический метод	0.2	-
3912	528307.90	4191483.10	Картометрический метод	0.2	-
3913	528286.61	4191473.85	Картометрический метод	0.2	-
3914	528310.75	4191462.55	Картометрический метод	0.2	-
3915	528317.90	4191465.80	Картометрический метод	0.2	-
3916	528354.40	4191491.90	Картометрический метод	0.2	-
3917	528387.75	4191518.80	Картометрический метод	0.2	-
3918	528412.70	4191540.75	Картометрический метод	0.2	-
3919	528443.35	4191567.45	Картометрический метод	0.2	-
3920	528508.80	4191625.20	Картометрический метод	0.2	-
3905	528539.00	4191651.55	Картометрический метод	0.2	-
Воп-053					
3921	539743.50	4194140.70	Картометрический метод	0.2	-
3922	539737.75	4194151.45	Картометрический метод	0.2	-
3923	539706.90	4194217.80	Картометрический метод	0.2	-
3924	539630.43	4194282.22	Картометрический метод	0.2	-

2. Сведения о характерных точках границ объекта					
Обозначение характерных точек части границы	Координаты, м		Метод определения координат характерной точки	Средняя квадратическая погрешность положения характерной точки (Mt), м	Описание обозначения точки на местности (при наличии)
	X	Y			
1	2	3	4	5	6
3925	539617.05	4194343.86	Картометрический метод	0.2	-
3926	539634.75	4194341.80	Картометрический метод	0.2	-
3927	539636.50	4194343.40	Картометрический метод	0.2	-
3928	539640.30	4194348.15	Картометрический метод	0.2	-
3929	539643.00	4194358.15	Картометрический метод	0.2	-
3930	539642.95	4194359.60	Картометрический метод	0.2	-
3931	539641.15	4194384.35	Картометрический метод	0.2	-
3932	539642.45	4194386.10	Картометрический метод	0.2	-
3933	539643.55	4194387.85	Картометрический метод	0.2	-
3934	539645.85	4194393.90	Картометрический метод	0.2	-
3935	539650.10	4194415.05	Картометрический метод	0.2	-
3936	539649.90	4194424.32	Картометрический метод	0.2	-
3937	539656.75	4194429.70	Картометрический метод	0.2	-
3938	539665.85	4194447.50	Картометрический метод	0.2	-
3939	539703.45	4194477.45	Картометрический метод	0.2	-
3940	539708.30	4194483.10	Картометрический метод	0.2	-
3941	539708.65	4194484.40	Картометрический метод	0.2	-
3942	539687.63	4194490.43	Картометрический метод	0.2	-
3943	539650.00	4194460.45	Картометрический метод	0.2	-
3944	539631.60	4194424.35	Картометрический метод	0.2	-
3945	539626.25	4194397.85	Картометрический метод	0.2	-
3946	539620.70	4194390.20	Картометрический метод	0.2	-
3947	539623.00	4194358.15	Картометрический метод	0.2	-
3948	539606.20	4194342.80	Картометрический метод	0.2	-
3949	539606.65	4194308.80	Картометрический метод	0.2	-
3950	539625.70	4194286.40	Картометрический метод	0.2	-

2. Сведения о характерных точках границ объекта					
Обозначение характерных точек части границы	Координаты, м		Метод определения координат характерной точки	Средняя квадратическая погрешность положения характерной точки (Mt), м	Описание обозначения точки на местности (при наличии)
	X	Y			
1	2	3	4	5	6
3951	539658.10	4194254.75	Картометрический метод	0.2	-
3952	539709.65	4194191.20	Картометрический метод	0.2	-
3953	539730.95	4194140.50	Картометрический метод	0.2	-
3921	539743.50	4194140.70	Картометрический метод	0.2	-
Воп-054					
3954	529756.80	4191597.90	Картометрический метод	0.2	-
3955	529754.10	4191607.90	Картометрический метод	0.2	-
3956	529746.80	4191615.20	Картометрический метод	0.2	-
3957	529736.80	4191617.90	Картометрический метод	0.2	-
3958	529736.55	4191617.90	Картометрический метод	0.2	-
3959	529717.35	4191617.65	Картометрический метод	0.2	-
3960	529707.60	4191614.95	Картометрический метод	0.2	-
3961	529702.75	4191611.05	Картометрический метод	0.2	-
3962	529681.30	4191587.25	Картометрический метод	0.2	-
3963	529676.40	4191583.65	Картометрический метод	0.2	-
3964	529674.85	4191570.75	Картометрический метод	0.2	-
3965	529666.55	4191554.55	Картометрический метод	0.2	-
3966	529656.65	4191546.05	Картометрический метод	0.2	-
3967	529654.75	4191538.50	Картометрический метод	0.2	-
3968	529654.15	4191533.60	Картометрический метод	0.2	-
3969	529656.85	4191523.60	Картометрический метод	0.2	-
3970	529664.15	4191516.30	Картометрический метод	0.2	-
3971	529674.15	4191513.60	Картометрический метод	0.2	-
3972	529683.30	4191515.80	Картометрический метод	0.2	-
3973	529706.25	4191527.60	Картометрический метод	0.2	-
3974	529707.10	4191528.10	Картометрический метод	0.2	-

2. Сведения о характерных точках границ объекта					
Обозначение характерных точек части границы	Координаты, м		Метод определения координат характерной точки	Средняя квадратическая погрешность положения характерной точки (Mt), м	Описание обозначения точки на местности (при наличии)
	X	Y			
1	2	3	4	5	6
3975	529714.40	4191535.40	Картометрический метод	0.2	-
3976	529714.90	4191536.25	Картометрический метод	0.2	-
3977	529722.40	4191550.80	Картометрический метод	0.2	-
3978	529720.55	4191562.85	Картометрический метод	0.2	-
3979	529734.20	4191575.00	Картометрический метод	0.2	-
3980	529750.25	4191591.05	Картометрический метод	0.2	-
3981	529756.45	4191596.50	Картометрический метод	0.2	-
3954	529756.80	4191597.90	Картометрический метод	0.2	-
3982	529736.80	4191597.90	Картометрический метод	0.2	-
3983	529717.60	4191597.65	Картометрический метод	0.2	-
3984	529694.80	4191572.35	Картометрический метод	0.2	-
3985	529681.50	4191562.55	Картометрический метод	0.2	-
3986	529674.15	4191533.60	Картометрический метод	0.2	-
3987	529697.10	4191545.40	Картометрический метод	0.2	-
3988	529712.10	4191574.50	Картометрический метод	0.2	-
3989	529727.45	4191580.45	Картометрический метод	0.2	-
3982	529736.80	4191597.90	Картометрический метод	0.2	-
3990	533916.25	4194582.35	Картометрический метод	0.2	-
3991	533915.30	4194588.45	Картометрический метод	0.2	-
3992	533911.30	4194600.90	Картометрический метод	0.2	-
3993	533909.55	4194604.80	Картометрический метод	0.2	-
3994	533902.25	4194612.10	Картометрический метод	0.2	-
3995	533898.40	4194613.85	Картометрический метод	0.2	-
3996	533889.75	4194616.65	Картометрический метод	0.2	-
3997	533883.60	4194617.60	Картометрический метод	0.2	-
3998	533873.60	4194614.90	Картометрический метод	0.2	-

2. Сведения о характерных точках границ объекта					
Обозначение характерных точек части границы	Координаты, м		Метод определения координат характерной точки	Средняя квадратическая погрешность положения характерной точки (Mt), м	Описание обозначения точки на местности (при наличии)
	X	Y			
1	2	3	4	5	6
3999	533868.20	4194609.50	Картометрический метод	0.2	-
4000	533865.65	4194609.20	Картометрический метод	0.2	-
4001	533849.80	4194605.45	Картометрический метод	0.2	-
4002	533839.70	4194604.45	Картометрический метод	0.2	-
4003	533831.60	4194601.85	Картометрический метод	0.2	-
4004	533824.30	4194594.55	Картометрический метод	0.2	-
4005	533823.25	4194592.45	Картометрический метод	0.2	-
4006	533819.50	4194583.75	Картометрический метод	0.2	-
4007	533817.85	4194575.85	Картометрический метод	0.2	-
4008	533820.55	4194565.85	Картометрический метод	0.2	-
4009	533827.85	4194558.55	Картометрический метод	0.2	-
4010	533836.55	4194555.90	Картометрический метод	0.2	-
4011	533845.35	4194555.35	Картометрический метод	0.2	-
4012	533860.25	4194548.45	Картометрический метод	0.2	-
4013	533864.95	4194546.95	Картометрический метод	0.2	-
4014	533879.35	4194544.25	Картометрический метод	0.2	-
4015	533883.05	4194543.90	Картометрический метод	0.2	-
4016	533890.20	4194545.85	Картометрический метод	0.2	-
4017	533901.50	4194552.05	Картометрический метод	0.2	-
4018	533904.45	4194554.00	Картометрический метод	0.2	-
4019	533910.80	4194560.75	Картометрический метод	0.2	-
4020	533912.95	4194566.15	Картометрический метод	0.2	-
4021	533915.70	4194577.75	Картометрический метод	0.2	-
3990	533916.25	4194582.35	Картометрический метод	0.2	-
4022	533896.25	4194582.35	Картометрический метод	0.2	-
4023	533892.25	4194594.80	Картометрический метод	0.2	-

2. Сведения о характерных точках границ объекта					
Обозначение характерных точек части границы	Координаты, м		Метод определения координат характерной точки	Средняя квадратическая погрешность положения характерной точки (Mt), м	Описание обозначения точки на местности (при наличии)
	X	Y			
1	2	3	4	5	6
4024	533883.60	4194597.60	Картометрический метод	0.2	-
4025	533881.80	4194587.95	Картометрический метод	0.2	-
4026	533876.05	4194587.85	Картометрический метод	0.2	-
4027	533870.30	4194589.75	Картометрический метод	0.2	-
4028	533853.10	4194585.65	Картометрический метод	0.2	-
4029	533841.60	4194584.55	Картометрический метод	0.2	-
4030	533837.85	4194575.85	Картометрический метод	0.2	-
4031	533850.35	4194575.05	Картометрический метод	0.2	-
4032	533868.65	4194566.60	Картометрический метод	0.2	-
4033	533883.05	4194563.90	Картометрический метод	0.2	-
4034	533893.50	4194570.75	Картометрический метод	0.2	-
4022	533896.25	4194582.35	Картометрический метод	0.2	-
4035	530934.25	4193057.25	Картометрический метод	0.2	-
4036	530923.20	4193076.95	Картометрический метод	0.2	-
4037	530917.85	4193068.55	Картометрический метод	0.2	-
4038	530897.00	4193049.50	Картометрический метод	0.2	-
4039	530844.75	4193013.65	Картометрический метод	0.2	-
4040	530801.85	4192982.65	Картометрический метод	0.2	-
4041	530753.20	4192939.80	Картометрический метод	0.2	-
4042	530703.45	4192892.30	Картометрический метод	0.2	-
4043	530684.80	4192883.85	Картометрический метод	0.2	-
4044	530653.20	4192854.30	Картометрический метод	0.2	-
4045	530699.75	4192881.45	Картометрический метод	0.2	-
4046	530779.15	4192936.00	Картометрический метод	0.2	-
4047	530814.35	4192967.00	Картометрический метод	0.2	-
4048	530838.85	4192984.75	Картометрический метод	0.2	-

2. Сведения о характерных точках границ объекта					
Обозначение характерных точек части границы	Координаты, м		Метод определения координат характерной точки	Средняя квадратическая погрешность положения характерной точки (M <sub>t</sub> ), м	Описание обозначения точки на местности (при наличии)
	X	Y			
1	2	3	4	5	6
4049	530832.53	4192993.86	Картометрический метод	0.2	-
4050	530881.35	4193026.45	Картометрический метод	0.2	-
4051	530885.55	4193017.40	Картометрический метод	0.2	-
4052	530908.30	4193033.00	Картометрический метод	0.2	-
4053	530910.50	4193034.75	Картометрический метод	0.2	-
4054	530931.35	4193053.80	Картометрический метод	0.2	-
4035	530934.25	4193057.25	Картометрический метод	0.2	-
Воп-057					
4055	533649.40	4194275.25	Картометрический метод	0.2	-
4056	533648.80	4194280.10	Картометрический метод	0.2	-
4057	533646.85	4194287.90	Картометрический метод	0.2	-
4058	533644.75	4194293.05	Картометрический метод	0.2	-
4059	533637.45	4194300.35	Картометрический метод	0.2	-
4060	533634.90	4194301.60	Картометрический метод	0.2	-
4061	533625.15	4194305.50	Картометрический метод	0.2	-
4062	533617.70	4194306.95	Картометрический метод	0.2	-
4063	533607.70	4194304.25	Картометрический метод	0.2	-
4064	533606.45	4194303.50	Картометрический метод	0.2	-
4065	533595.40	4194296.00	Картометрический метод	0.2	-
4066	533590.95	4194283.65	Картометрический метод	0.2	-
4067	533563.20	4194267.55	Картометрический метод	0.2	-
4068	533563.10	4194249.85	Картометрический метод	0.2	-
4069	533617.70	4194286.95	Картометрический метод	0.2	-
4070	533627.45	4194283.05	Картометрический метод	0.2	-
4071	533629.40	4194275.25	Картометрический метод	0.2	-
4072	533592.35	4194247.90	Картометрический метод	0.2	-

2. Сведения о характерных точках границ объекта					
Обозначение характерных точек части границы	Координаты, м		Метод определения координат характерной точки	Средняя квадратическая погрешность положения характерной точки (M <sub>t</sub> ), м	Описание обозначения точки на местности (при наличии)
	X	Y			
1	2	3	4	5	6
4073	533566.45	4194216.60	Картометрический метод	0.2	-
4074	533567.15	4194209.60	Картометрический метод	0.2	-
4075	533590.30	4194190.35	Картометрический метод	0.2	-
4076	533628.85	4194182.65	Картометрический метод	0.2	-
4077	533642.60	4194196.35	Картометрический метод	0.2	-
4078	533642.35	4194207.95	Картометрический метод	0.2	-
4079	533633.40	4194213.85	Картометрический метод	0.2	-
4080	533632.60	4194213.65	Картометрический метод	0.2	-
4081	533628.50	4194210.50	Картометрический метод	0.2	-
4082	533622.30	4194204.35	Картометрический метод	0.2	-
4083	533601.65	4194208.45	Картометрический метод	0.2	-
4084	533598.40	4194207.60	Картометрический метод	0.2	-
4085	533591.60	4194212.90	Картометрический метод	0.2	-
4086	533592.50	4194214.55	Картометрический метод	0.2	-
4087	533591.45	4194215.40	Картометрический метод	0.2	-
4088	533596.00	4194220.90	Картометрический метод	0.2	-
4089	533600.70	4194229.45	Картометрический метод	0.2	-
4090	533606.15	4194233.20	Картометрический метод	0.2	-
4091	533641.30	4194259.15	Картометрический метод	0.2	-
4092	533646.70	4194265.25	Картометрический метод	0.2	-
4055	533649.40	4194275.25	Картометрический метод	0.2	-
Воп-058					
4093	532620.20	4194511.85	Картометрический метод	0.2	-
4094	532597.65	4194518.60	Картометрический метод	0.2	-
4095	532592.00	4194519.40	Картометрический метод	0.2	-
4096	532582.00	4194516.70	Картометрический метод	0.2	-



2. Сведения о характерных точках границ объекта					
Обозначение характерных точек части границы	Координаты, м		Метод определения координат характерной точки	Средняя квадратическая погрешность положения характерной точки (Mt), м	Описание обозначения точки на местности (при наличии)
	X	Y			
1	2	3	4	5	6
4097	532574.70	4194509.40	Картометрический метод	0.2	-
4098	532573.35	4194506.65	Картометрический метод	0.2	-
4099	532548.40	4194442.30	Картометрический метод	0.2	-
4100	532543.70	4194431.95	Картометрический метод	0.2	-
4101	532543.05	4194432.25	Картометрический метод	0.2	-
4102	532533.75	4194409.90	Картометрический метод	0.2	-
4103	532529.75	4194380.65	Картометрический метод	0.2	-
4104	532517.05	4194344.50	Картометрический метод	0.2	-
4105	532497.35	4194313.95	Картометрический метод	0.2	-
4106	532475.75	4194289.05	Картометрический метод	0.2	-
4107	532448.00	4194266.05	Картометрический метод	0.2	-
4108	532497.40	4194300.85	Картометрический метод	0.2	-
4109	532524.90	4194332.00	Картометрический метод	0.2	-
4110	532547.20	4194391.00	Картометрический метод	0.2	-
4111	532566.85	4194434.55	Картометрический метод	0.2	-
4112	532592.00	4194499.40	Картометрический метод	0.2	-
4113	532613.85	4194492.95	Картометрический метод	0.2	-
4093	532620.20	4194511.85	Картометрический метод	0.2	-
Воп-059					
4114	535985.75	4196468.00	Картометрический метод	0.2	-
4115	535984.90	4196468.85	Картометрический метод	0.2	-
4116	535974.90	4196471.55	Картометрический метод	0.2	-
4117	535964.90	4196468.85	Картометрический метод	0.2	-
4118	535964.05	4196468.35	Картометрический метод	0.2	-
4119	535931.80	4196447.55	Картометрический метод	0.2	-
4120	535892.35	4196435.50	Картометрический метод	0.2	-

2. Сведения о характерных точках границ объекта					
Обозначение характерных точек части границы	Координаты, м		Метод определения координат характерной точки	Средняя квадратическая погрешность положения характерной точки (M <sub>t</sub> ), м	Описание обозначения точки на местности (при наличии)
	X	Y			
1	2	3	4	5	6
4121	535871.95	4196437.35	Картометрический метод	0.2	-
4122	535854.20	4196445.70	Картометрический метод	0.2	-
4123	535847.51	4196455.70	Картометрический метод	0.2	-
4124	535834.85	4196459.50	Картометрический метод	0.2	-
4125	535833.15	4196477.30	Картометрический метод	0.2	-
4126	535833.15	4196477.35	Картометрический метод	0.2	-
4127	535822.80	4196504.05	Картометрический метод	0.2	-
4128	535812.80	4196514.90	Картометрический метод	0.2	-
4129	535799.20	4196509.60	Картометрический метод	0.2	-
4130	535815.30	4196468.10	Картометрический метод	0.2	-
4131	535840.65	4196429.95	Картометрический метод	0.2	-
4132	535866.65	4196417.75	Картометрический метод	0.2	-
4133	535894.45	4196415.20	Картометрический метод	0.2	-
4134	535940.30	4196429.25	Картометрический метод	0.2	-
4135	535974.85	4196451.50	Картометрический метод	0.2	-
4136	535976.10	4196452.90	Картометрический метод	0.2	-
4137	535979.85	4196458.80	Картометрический метод	0.2	-
4114	535985.75	4196468.00	Картометрический метод	0.2	-
Воп-060					
4138	535454.84	4190917.52	Картометрический метод	0.2	-
4139	535355.35	4190893.40	Картометрический метод	0.2	-
4140	535258.80	4190848.40	Картометрический метод	0.2	-
4141	535181.65	4190841.45	Картометрический метод	0.2	-
4142	535113.10	4190825.05	Картометрический метод	0.2	-
4143	535276.44	4190840.38	Картометрический метод	0.2	-
4144	535358.70	4190875.10	Картометрический метод	0.2	-

2. Сведения о характерных точках границ объекта					
Обозначение характерных точек части границы	Координаты, м		Метод определения координат характерной точки	Средняя квадратическая погрешность положения характерной точки (Mt), м	Описание обозначения точки на местности (при наличии)
	X	Y			
1	2	3	4	5	6
4138	535454.84	4190917.52	Картометрический метод	0.2	-
Воп-061					
4145	534550.00	4191121.65	Картометрический метод	0.2	-
4146	534530.70	4191129.80	Картометрический метод	0.2	-
4147	534489.30	4191115.35	Картометрический метод	0.2	-
4148	534459.45	4191128.90	Картометрический метод	0.2	-
4149	534431.55	4191142.45	Картометрический метод	0.2	-
4150	534391.85	4191149.95	Картометрический метод	0.2	-
4151	534389.50	4191157.45	Картометрический метод	0.2	-
4152	534380.15	4191152.30	Картометрический метод	0.2	-
4153	534369.85	4191155.10	Картометрический метод	0.2	-
4154	534370.40	4191151.45	Картометрический метод	0.2	-
4155	534372.75	4191143.95	Картометрический метод	0.2	-
4156	534374.55	4191139.95	Картометрический метод	0.2	-
4157	534381.85	4191132.65	Картометрический метод	0.2	-
4158	534388.15	4191130.30	Картометрический метод	0.2	-
4159	534425.20	4191123.30	Картометрический метод	0.2	-
4160	534450.70	4191110.90	Картометрический метод	0.2	-
4161	534451.20	4191110.70	Картометрический метод	0.2	-
4162	534481.05	4191097.15	Картометрический метод	0.2	-
4163	534489.30	4191095.35	Картометрический метод	0.2	-
4164	534495.90	4191096.45	Картометрический метод	0.2	-
4165	534530.00	4191108.40	Картометрический метод	0.2	-
4166	534540.05	4191104.15	Картометрический метод	0.2	-
4167	534539.90	4191107.85	Картометрический метод	0.2	-
4145	534550.00	4191121.65	Картометрический метод	0.2	-

2. Сведения о характерных точках границ объекта					
Обозначение характерных точек части границы	Координаты, м		Метод определения координат характерной точки	Средняя квадратическая погрешность положения характерной точки (M <sub>t</sub> ), м	Описание обозначения точки на местности (при наличии)
	X	Y			
1	2	3	4	5	6
Воп-062					
4168	531381.70	4191810.95	Картометрический метод	0.2	-
4169	531372.10	4191835.25	Картометрический метод	0.2	-
4170	531345.45	4191862.10	Картометрический метод	0.2	-
4171	531347.35	4191873.90	Картометрический метод	0.2	-
4172	531345.35	4191875.50	Картометрический метод	0.2	-
4173	531342.70	4191876.80	Картометрический метод	0.2	-
4174	531327.55	4191882.80	Картометрический метод	0.2	-
4175	531317.00	4191888.80	Картометрический метод	0.2	-
4176	531308.80	4191902.95	Картометрический метод	0.2	-
4177	531308.45	4191904.90	Картометрический метод	0.2	-
4178	531301.50	4191914.20	Картометрический метод	0.2	-
4179	531316.95	4191971.60	Картометрический метод	0.2	-
4180	531311.10	4191981.15	Картометрический метод	0.2	-
4181	531293.65	4191955.85	Картометрический метод	0.2	-
4182	531284.40	4191927.80	Картометрический метод	0.2	-
4183	531289.65	4191896.10	Картометрический метод	0.2	-
4184	531302.40	4191874.10	Картометрический метод	0.2	-
4185	531318.90	4191864.70	Картометрический метод	0.2	-
4186	531335.35	4191858.20	Картометрический метод	0.2	-
4187	531354.85	4191836.30	Картометрический метод	0.2	-
4188	531368.75	4191805.65	Картометрический метод	0.2	-
4189	531378.90	4191781.25	Картометрический метод	0.2	-
4168	531381.70	4191810.95	Картометрический метод	0.2	-
Воп-063					
4190	534351.90	4190766.80	Картометрический метод	0.2	-

2. Сведения о характерных точках границ объекта					
Обозначение характерных точек части границы	Координаты, м		Метод определения координат характерной точки	Средняя квадратическая погрешность положения характерной точки (M <sub>t</sub> ), м	Описание обозначения точки на местности (при наличии)
	X	Y			
1	2	3	4	5	6
4191	534346.85	4190767.40	Картометрический метод	0.2	-
4192	534345.50	4190767.35	Картометрический метод	0.2	-
4193	534272.30	4190762.45	Картометрический метод	0.2	-
4194	534263.65	4190759.80	Картометрический метод	0.2	-
4195	534256.35	4190752.50	Картометрический метод	0.2	-
4196	534253.65	4190742.50	Картометрический метод	0.2	-
4197	534256.35	4190732.50	Картометрический метод	0.2	-
4198	534263.65	4190725.20	Картометрический метод	0.2	-
4199	534264.40	4190724.75	Картометрический метод	0.2	-
4200	534294.25	4190709.20	Картометрический метод	0.2	-
4201	534296.30	4190708.30	Картометрический метод	0.2	-
4202	534338.95	4190691.80	Картометрический метод	0.2	-
4203	534332.50	4190715.70	Картометрический метод	0.2	-
4204	534303.50	4190726.95	Картометрический метод	0.2	-
4205	534273.65	4190742.50	Картометрический метод	0.2	-
4206	534336.67	4190746.70	Картометрический метод	0.2	-
4190	534351.90	4190766.80	Картометрический метод	0.2	-
Воп-064					
4207	535812.15	4196840.45	Картометрический метод	0.2	-
4208	535802.65	4196843.45	Картометрический метод	0.2	-
4209	535761.15	4196723.20	Картометрический метод	0.2	-
4210	535759.95	4196693.90	Картометрический метод	0.2	-
4211	535773.30	4196609.75	Картометрический метод	0.2	-
4212	535794.80	4196543.90	Картометрический метод	0.2	-
4213	535803.85	4196546.80	Картометрический метод	0.2	-
4214	535783.15	4196611.70	Картометрический метод	0.2	-

2. Сведения о характерных точках границ объекта					
Обозначение характерных точек части границы	Координаты, м		Метод определения координат характерной точки	Средняя квадратическая погрешность положения характерной точки (M <sub>t</sub> ), м	Описание обозначения точки на местности (при наличии)
	X	Y			
1	2	3	4	5	6
4215	535769.90	4196695.00	Картометрический метод	0.2	-
4216	535771.10	4196722.05	Картометрический метод	0.2	-
4207	535812.15	4196840.45	Картометрический метод	0.2	-
Воп-065					
4217	537821.63	4191961.46	Картометрический метод	0.2	-
4218	537785.20	4192035.50	Картометрический метод	0.2	-
4219	537797.85	4192069.45	Картометрический метод	0.2	-
4220	537786.20	4192068.20	Картометрический метод	0.2	-
4221	537780.00	4192050.60	Картометрический метод	0.2	-
4222	537788.10	4192001.60	Картометрический метод	0.2	-
4223	537807.60	4191945.20	Картометрический метод	0.2	-
4224	537759.60	4191869.05	Картометрический метод	0.2	-
4225	537760.65	4191778.40	Картометрический метод	0.2	-
4226	537757.20	4191772.45	Картометрический метод	0.2	-
4227	537777.12	4191797.16	Картометрический метод	0.2	-
4228	537764.01	4191853.87	Картометрический метод	0.2	-
4217	537821.63	4191961.46	Картометрический метод	0.2	-
Воп-066					
4229	533900.50	4194745.75	Картометрический метод	0.2	-
4230	533877.20	4194738.75	Картометрический метод	0.2	-
4231	533868.80	4194733.65	Картометрический метод	0.2	-
4232	533861.65	4194723.85	Картометрический метод	0.2	-
4233	533852.10	4194723.45	Картометрический метод	0.2	-
4234	533844.95	4194719.05	Картометрический метод	0.2	-
4235	533841.40	4194722.95	Картометрический метод	0.2	-
4236	533771.10	4194719.85	Картометрический метод	0.2	-

2. Сведения о характерных точках границ объекта					
Обозначение характерных точек части границы	Координаты, м		Метод определения координат характерной точки	Средняя квадратическая погрешность положения характерной точки (M <sub>t</sub> ), м	Описание обозначения точки на местности (при наличии)
	X	Y			
1	2	3	4	5	6
4237	533769.30	4194719.75	Картометрический метод	0.2	-
4238	533766.20	4194717.60	Картометрический метод	0.2	-
4239	533754.00	4194701.50	Картометрический метод	0.2	-
4240	533769.30	4194699.60	Картометрический метод	0.2	-
4241	533772.00	4194699.85	Картометрический метод	0.2	-
4242	533872.10	4194704.30	Картометрический метод	0.2	-
4243	533893.55	4194733.55	Картометрический метод	0.2	-
4229	533900.50	4194745.75	Картометрический метод	0.2	-
Воп-067					
4244	536377.00	4190952.40	Картометрический метод	0.2	-
4245	536353.05	4190941.75	Картометрический метод	0.2	-
4246	536256.40	4190906.70	Картометрический метод	0.2	-
4247	536191.05	4190833.75	Картометрический метод	0.2	-
4248	536210.80	4190848.05	Картометрический метод	0.2	-
4249	536256.35	4190876.65	Картометрический метод	0.2	-
4250	536289.30	4190897.35	Картометрический метод	0.2	-
4244	536377.00	4190952.40	Картометрический метод	0.2	-
Воп-068					
4251	535998.75	4190686.70	Картометрический метод	0.2	-
4252	535922.55	4190653.80	Картометрический метод	0.2	-
4253	535903.10	4190621.70	Картометрический метод	0.2	-
4254	535866.80	4190608.45	Картометрический метод	0.2	-
4255	535879.65	4190601.90	Картометрический метод	0.2	-
4256	535913.90	4190605.15	Картометрический метод	0.2	-
4257	535920.20	4190611.35	Картометрический метод	0.2	-
4258	535936.35	4190637.95	Картометрический метод	0.2	-

2. Сведения о характерных точках границ объекта					
Обозначение характерных точек части границы	Координаты, м		Метод определения координат характерной точки	Средняя квадратическая погрешность положения характерной точки (Mt), м	Описание обозначения точки на местности (при наличии)
	X	Y			
1	2	3	4	5	6
4259	535959.00	4190647.75	Картометрический метод	0.2	-
4251	535998.75	4190686.70	Картометрический метод	0.2	-
Воп-069					
4260	534754.80	4195201.00	Картометрический метод	0.2	-
4261	534716.20	4195197.15	Картометрический метод	0.2	-
4262	534670.35	4195187.90	Картометрический метод	0.2	-
4263	534672.10	4195199.50	Картометрический метод	0.2	-
4264	534683.85	4195206.45	Картометрический метод	0.2	-
4265	534652.70	4195203.55	Картометрический метод	0.2	-
4266	534652.30	4195202.50	Картометрический метод	0.2	-
4267	534650.55	4195190.90	Картометрический метод	0.2	-
4268	534650.35	4195187.90	Картометрический метод	0.2	-
4269	534650.35	4195187.80	Картометрический метод	0.2	-
4270	534656.50	4195188.20	Картометрический метод	0.2	-
4271	534655.50	4195175.45	Картометрический метод	0.2	-
4272	534660.35	4195170.60	Картометрический метод	0.2	-
4273	534670.35	4195167.90	Картометрический метод	0.2	-
4274	534674.30	4195168.30	Картометрический метод	0.2	-
4275	534719.20	4195177.35	Картометрический метод	0.2	-
4276	534748.20	4195180.25	Картометрический метод	0.2	-
4260	534754.80	4195201.00	Картометрический метод	0.2	-
Воп-070					
4277	533772.80	4193550.65	Картометрический метод	0.2	-
4278	533771.20	4193549.70	Картометрический метод	0.2	-
4279	533763.60	4193511.55	Картометрический метод	0.2	-
4280	533752.05	4193476.60	Картометрический метод	0.2	-



2. Сведения о характерных точках границ объекта					
Обозначение характерных точек части границы	Координаты, м		Метод определения координат характерной точки	Средняя квадратическая погрешность положения характерной точки (M <sub>t</sub> ), м	Описание обозначения точки на местности (при наличии)
	X	Y			
1	2	3	4	5	6
4281	533743.60	4193468.65	Картометрический метод	0.2	-
4282	533738.75	4193452.55	Картометрический метод	0.2	-
4283	533711.25	4193420.00	Картометрический метод	0.2	-
4284	533704.50	4193414.20	Картометрический метод	0.2	-
4285	533713.90	4193395.90	Картометрический метод	0.2	-
4286	533725.50	4193405.85	Картометрический метод	0.2	-
4287	533756.70	4193442.80	Картометрический метод	0.2	-
4288	533767.80	4193479.55	Картометрический метод	0.2	-
4289	533769.25	4193520.00	Картометрический метод	0.2	-
4277	533772.80	4193550.65	Картометрический метод	0.2	-
Воп-071					
4290	533706.50	4193389.55	Картометрический метод	0.2	-
4291	533691.70	4193403.20	Картометрический метод	0.2	-
4292	533681.05	4193394.05	Картометрический метод	0.2	-
4293	533656.60	4193385.00	Картометрический метод	0.2	-
4294	533646.80	4193379.55	Картометрический метод	0.2	-
4295	533593.80	4193369.50	Картометрический метод	0.2	-
4296	533585.30	4193363.00	Картометрический метод	0.2	-
4297	533583.70	4193364.75	Картометрический метод	0.2	-
4298	533584.20	4193359.80	Картометрический метод	0.2	-
4299	533603.45	4193354.25	Картометрический метод	0.2	-
4300	533645.55	4193359.60	Картометрический метод	0.2	-
4301	533691.35	4193376.55	Картометрический метод	0.2	-
4290	533706.50	4193389.55	Картометрический метод	0.2	-
Воп-072					
4302	529107.90	4191853.30	Картометрический метод	0.2	-

2. Сведения о характерных точках границ объекта					
Обозначение характерных точек части границы	Координаты, м		Метод определения координат характерной точки	Средняя квадратическая погрешность положения характерной точки (Mt), м	Описание обозначения точки на местности (при наличии)
	X	Y			
1	2	3	4	5	6
4303	529106.40	4191858.85	Картометрический метод	0.2	-
4304	529103.50	4191857.25	Картометрический метод	0.2	-
4305	529083.85	4191873.10	Картометрический метод	0.2	-
4306	529072.95	4191872.00	Картометрический метод	0.2	-
4307	529060.75	4191866.90	Картометрический метод	0.2	-
4308	529072.35	4191865.65	Картометрический метод	0.2	-
4309	529087.90	4191853.30	Картометрический метод	0.2	-
4310	529080.50	4191831.10	Картометрический метод	0.2	-
4311	529078.85	4191809.90	Картометрический метод	0.2	-
4312	529058.95	4191785.55	Картометрический метод	0.2	-
4313	529047.95	4191770.70	Картометрический метод	0.2	-
4314	529054.40	4191771.05	Картометрический метод	0.2	-
4315	529075.65	4191782.50	Картометрический метод	0.2	-
4316	529083.30	4191783.75	Картометрический метод	0.2	-
4317	529094.35	4191797.25	Картометрический метод	0.2	-
4318	529096.15	4191799.90	Картометрический метод	0.2	-
4319	529098.80	4191808.35	Картометрический метод	0.2	-
4320	529100.25	4191827.10	Картометрический метод	0.2	-
4321	529106.85	4191847.00	Картометрический метод	0.2	-
4302	529107.90	4191853.30	Картометрический метод	0.2	-
Воп-073					
4322	534189.00	4194783.10	Картометрический метод	0.2	-
4323	534186.30	4194793.10	Картометрический метод	0.2	-
4324	534183.40	4194796.00	Картометрический метод	0.2	-
4325	534080.70	4194819.55	Картометрический метод	0.2	-
4326	534066.30	4194814.15	Картометрический метод	0.2	-

2. Сведения о характерных точках границ объекта					
Обозначение характерных точек части границы	Координаты, м		Метод определения координат характерной точки	Средняя квадратическая погрешность положения характерной точки (M <sub>t</sub> ), м	Описание обозначения точки на местности (при наличии)
	X	Y			
1	2	3	4	5	6
4327	534070.35	4194812.05	Картометрический метод	0.2	-
4328	534078.60	4194812.80	Картометрический метод	0.2	-
4329	534089.20	4194807.15	Картометрический метод	0.2	-
4330	534102.70	4194795.75	Картометрический метод	0.2	-
4331	534116.20	4194792.05	Картометрический метод	0.2	-
4332	534124.75	4194795.05	Картометрический метод	0.2	-
4333	534138.20	4194794.25	Картометрический метод	0.2	-
4334	534157.45	4194786.80	Картометрический метод	0.2	-
4335	534169.00	4194783.10	Картометрический метод	0.2	-
4336	534160.50	4194770.50	Картометрический метод	0.2	-
4337	534155.00	4194769.10	Картометрический метод	0.2	-
4338	534156.15	4194768.90	Картометрический метод	0.2	-
4339	534180.05	4194763.70	Картометрический метод	0.2	-
4340	534185.60	4194771.90	Картометрический метод	0.2	-
4341	534186.30	4194773.10	Картометрический метод	0.2	-
4322	534189.00	4194783.10	Картометрический метод	0.2	-
Воп-074					
4342	534774.95	4195867.70	Картометрический метод	0.2	-
4343	534765.50	4195885.40	Картометрический метод	0.2	-
4344	534735.40	4195872.35	Картометрический метод	0.2	-
4345	534733.35	4195871.30	Картометрический метод	0.2	-
4346	534726.95	4195865.40	Картометрический метод	0.2	-
4347	534708.05	4195838.20	Картометрический метод	0.2	-
4348	534707.15	4195836.80	Картометрический метод	0.2	-
4349	534706.15	4195834.90	Картометрический метод	0.2	-
4350	534698.20	4195817.00	Картометрический метод	0.2	-

2. Сведения о характерных точках границ объекта					
Обозначение характерных точек части границы	Координаты, м		Метод определения координат характерной точки	Средняя квадратическая погрешность положения характерной точки (Mt), м	Описание обозначения точки на местности (при наличии)
	X	Y			
1	2	3	4	5	6
4351	534711.10	4195796.75	Картометрический метод	0.2	-
4352	534724.45	4195826.80	Картометрический метод	0.2	-
4353	534743.35	4195854.00	Картометрический метод	0.2	-
4342	534774.95	4195867.70	Картометрический метод	0.2	-
Воп-075					
4354	539796.85	4193861.55	Картометрический метод	0.2	-
4355	539770.30	4193842.70	Картометрический метод	0.2	-
4356	539736.80	4193812.05	Картометрический метод	0.2	-
4357	539694.20	4193752.90	Картометрический метод	0.2	-
4358	539668.35	4193717.40	Картометрический метод	0.2	-
4359	539676.03	4193716.84	Картометрический метод	0.2	-
4360	539796.48	4193859.48	Картометрический метод	0.2	-
4354	539796.85	4193861.55	Картометрический метод	0.2	-
Воп-076					
4361	529008.95	4191853.95	Картометрический метод	0.2	-
4362	528995.35	4191869.65	Картометрический метод	0.2	-
4363	528980.25	4191862.40	Картометрический метод	0.2	-
4364	528978.90	4191861.65	Картометрический метод	0.2	-
4365	528971.45	4191854.15	Картометрический метод	0.2	-
4366	528950.80	4191817.30	Картометрический метод	0.2	-
4367	528948.25	4191807.95	Картометрический метод	0.2	-
4368	528947.90	4191792.35	Картометрический метод	0.2	-
4369	528950.30	4191790.30	Картометрический метод	0.2	-
4370	528950.00	4191778.45	Картометрический метод	0.2	-
4371	528950.50	4191776.55	Картометрический метод	0.2	-
4372	528955.80	4191771.25	Картометрический метод	0.2	-

2. Сведения о характерных точках границ объекта					
Обозначение характерных точек части границы	Координаты, м		Метод определения координат характерной точки	Средняя квадратическая погрешность положения характерной точки (Mt), м	Описание обозначения точки на местности (при наличии)
	X	Y			
1	2	3	4	5	6
4373	528956.30	4191789.95	Картометрический метод	0.2	-
4374	528967.80	4191786.55	Картометрический метод	0.2	-
4375	528968.25	4191807.50	Картометрический метод	0.2	-
4376	528988.90	4191844.35	Картометрический метод	0.2	-
4361	529008.95	4191853.95	Картометрический метод	0.2	-
Воп-077					
4377	535060.40	4195263.10	Картометрический метод	0.2	-
4378	535047.70	4195287.95	Картометрический метод	0.2	-
4379	535008.85	4195341.40	Картометрический метод	0.2	-
4380	534997.80	4195322.55	Картометрический метод	0.2	-
4381	535030.60	4195277.45	Картометрический метод	0.2	-
4382	535040.05	4195258.95	Картометрический метод	0.2	-
4383	535039.80	4195254.75	Картометрический метод	0.2	-
4384	535039.05	4195253.05	Картометрический метод	0.2	-
4385	535059.50	4195249.85	Картометрический метод	0.2	-
4377	535060.40	4195263.10	Картометрический метод	0.2	-
Воп-078					
4386	540090.45	4195765.35	Картометрический метод	0.2	-
4387	540057.07	4195806.26	Картометрический метод	0.2	-
4388	540039.60	4195809.85	Картометрический метод	0.2	-
4389	540051.75	4195797.10	Картометрический метод	0.2	-
4390	540072.75	4195774.70	Картометрический метод	0.2	-
4391	540069.05	4195767.10	Картометрический метод	0.2	-
4392	540050.20	4195768.75	Картометрический метод	0.2	-
4393	540039.15	4195751.60	Картометрический метод	0.2	-
4394	540033.95	4195713.75	Картометрический метод	0.2	-

2. Сведения о характерных точках границ объекта					
Обозначение характерных точек части границы	Координаты, м		Метод определения координат характерной точки	Средняя квадратическая погрешность положения характерной точки (Mt), м	Описание обозначения точки на местности (при наличии)
	X	Y			
1	2	3	4	5	6
4395	540037.95	4195693.05	Картометрический метод	0.2	-
4396	540053.40	4195688.50	Картометрический метод	0.2	-
4397	540045.55	4195728.35	Картометрический метод	0.2	-
4398	540052.94	4195760.92	Картометрический метод	0.2	-
4399	540081.60	4195752.35	Картометрический метод	0.2	-
4400	540086.35	4195757.10	Картометрический метод	0.2	-
4401	540087.05	4195758.35	Картометрический метод	0.2	-
4386	540090.45	4195765.35	Картометрический метод	0.2	-
Воп-079					
4402	535351.45	4196052.85	Картометрический метод	0.2	-
4403	535334.80	4196082.80	Картометрический метод	0.2	-
4404	535312.50	4196109.50	Картометрический метод	0.2	-
4405	535284.40	4196136.10	Картометрический метод	0.2	-
4406	535264.95	4196161.85	Картометрический метод	0.2	-
4407	535254.15	4196185.75	Картометрический метод	0.2	-
4408	535251.05	4196205.70	Картометрический метод	0.2	-
4409	535249.45	4196174.75	Картометрический метод	0.2	-
4410	535276.15	4196124.70	Картометрический метод	0.2	-
4411	535329.55	4196074.35	Картометрический метод	0.2	-
4402	535351.45	4196052.85	Картометрический метод	0.2	-
Воп-080					
4412	533998.80	4194991.00	Картометрический метод	0.2	-
4413	533985.45	4194998.45	Картометрический метод	0.2	-
4414	533979.25	4194997.25	Картометрический метод	0.2	-
4415	533981.65	4194996.40	Картометрический метод	0.2	-
4416	533986.55	4194988.75	Картометрический метод	0.2	-

2. Сведения о характерных точках границ объекта					
Обозначение характерных точек части границы	Координаты, м		Метод определения координат характерной точки	Средняя квадратическая погрешность положения характерной точки (Mt), м	Описание обозначения точки на местности (при наличии)
	X	Y			
1	2	3	4	5	6
4417	533972.35	4194972.20	Картометрический метод	0.2	-
4418	533945.65	4194960.30	Картометрический метод	0.2	-
4419	533913.30	4194940.65	Картометрический метод	0.2	-
4420	533887.45	4194939.35	Картометрический метод	0.2	-
4421	533872.10	4194940.15	Картометрический метод	0.2	-
4422	533865.20	4194941.40	Картометрический метод	0.2	-
4423	533870.00	4194934.40	Картометрический метод	0.2	-
4424	533892.25	4194929.65	Картометрический метод	0.2	-
4425	533925.35	4194934.65	Картометрический метод	0.2	-
4426	533967.80	4194957.65	Картометрический метод	0.2	-
4427	533997.25	4194980.40	Картометрический метод	0.2	-
4412	533998.80	4194991.00	Картометрический метод	0.2	-
Воп-081					
4428	535327.30	4196938.65	Картометрический метод	0.2	-
4429	535327.00	4196950.10	Картометрический метод	0.2	-
4430	535322.15	4196955.05	Картометрический метод	0.2	-
4431	535306.20	4196964.80	Картометрический метод	0.2	-
4432	535305.75	4196965.05	Картометрический метод	0.2	-
4433	535295.75	4196967.75	Картометрический метод	0.2	-
4434	535285.80	4196965.10	Картометрический метод	0.2	-
4435	535282.95	4196963.45	Картометрический метод	0.2	-
4436	535297.70	4196949.05	Картометрический метод	0.2	-
4437	535296.50	4196947.30	Картометрический метод	0.2	-
4438	535311.70	4196938.00	Картометрический метод	0.2	-
4439	535308.00	4196914.05	Картометрический метод	0.2	-
4440	535282.80	4196866.00	Картометрический метод	0.2	-

2. Сведения о характерных точках границ объекта					
Обозначение характерных точек части границы	Координаты, м		Метод определения координат характерной точки	Средняя квадратическая погрешность положения характерной точки (Mt), м	Описание обозначения точки на местности (при наличии)
	X	Y			
1	2	3	4	5	6
4441	535258.40	4196878.70	Картометрический метод	0.2	-
4442	535260.90	4196867.65	Картометрический метод	0.2	-
4443	535273.15	4196862.10	Картометрический метод	0.2	-
4444	535284.60	4196864.55	Картометрический метод	0.2	-
4445	535302.45	4196887.40	Картометрический метод	0.2	-
4428	535327.30	4196938.65	Картометрический метод	0.2	-
Воп-082					
4446	539106.55	4192709.00	Картометрический метод	0.2	-
4447	539067.20	4192681.45	Картометрический метод	0.2	-
4448	539037.90	4192614.95	Картометрический метод	0.2	-
4449	538983.65	4192549.30	Картометрический метод	0.2	-
4450	539041.95	4192600.90	Картометрический метод	0.2	-
4451	539081.57	4192685.22	Картометрический метод	0.2	-
4446	539106.55	4192709.00	Картометрический метод	0.2	-
Воп-083					
4452	531878.42	4194235.61	Картометрический метод	0.2	-
4453	531876.78	4194267.20	Картометрический метод	0.2	-
4454	531823.35	4194194.45	Картометрический метод	0.2	-
4455	531843.40	4194188.00	Картометрический метод	0.2	-
4452	531878.42	4194235.61	Картометрический метод	0.2	-
Воп-084					
4456	535345.70	4196030.40	Картометрический метод	0.2	-
4457	535345.20	4196053.30	Картометрический метод	0.2	-
4458	535310.80	4196083.75	Картометрический метод	0.2	-
4459	535301.55	4196091.40	Картометрический метод	0.2	-
4460	535318.25	4196071.45	Картометрический метод	0.2	-



2. Сведения о характерных точках границ объекта					
Обозначение характерных точек части границы	Координаты, м		Метод определения координат характерной точки	Средняя квадратическая погрешность положения характерной точки (M <sub>t</sub> ), м	Описание обозначения точки на местности (при наличии)
	X	Y			
1	2	3	4	5	6
4461	535320.90	4196066.65	Картометрический метод	0.2	-
4462	535339.30	4196050.25	Картометрический метод	0.2	-
4463	535339.60	4196033.20	Картометрический метод	0.2	-
4464	535306.20	4196004.90	Картометрический метод	0.2	-
4465	535241.10	4195972.35	Картометрический метод	0.2	-
4466	535183.40	4195947.95	Картометрический метод	0.2	-
4467	535184.80	4195942.20	Картометрический метод	0.2	-
4468	535243.70	4195966.95	Картометрический метод	0.2	-
4469	535286.35	4195988.10	Картометрический метод	0.2	-
4470	535309.25	4195999.65	Картометрический метод	0.2	-
4456	535345.70	4196030.40	Картометрический метод	0.2	-
Воп-085					
4471	532192.90	4192344.10	Картометрический метод	0.2	-
4472	532191.20	4192364.00	Картометрический метод	0.2	-
4473	532182.95	4192363.25	Картометрический метод	0.2	-
4474	532171.05	4192366.25	Картометрический метод	0.2	-
4475	532163.30	4192371.05	Картометрический метод	0.2	-
4476	532148.95	4192380.40	Картометрический метод	0.2	-
4477	532148.60	4192380.65	Картометрический метод	0.2	-
4478	532146.40	4192382.00	Картометрический метод	0.2	-
4479	532120.30	4192374.65	Картометрический метод	0.2	-
4480	532138.05	4192363.65	Картометрический метод	0.2	-
4481	532152.55	4192354.20	Картометрический метод	0.2	-
4482	532163.15	4192347.60	Картометрический метод	0.2	-
4483	532181.40	4192343.00	Картометрический метод	0.2	-
4471	532192.90	4192344.10	Картометрический метод	0.2	-

2. Сведения о характерных точках границ объекта					
Обозначение характерных точек части границы	Координаты, м		Метод определения координат характерной точки	Средняя квадратическая погрешность положения характерной точки (Mt), м	Описание обозначения точки на местности (при наличии)
	X	Y			
1	2	3	4	5	6
Воп-086					
4484	533742.05	4193601.10	Картометрический метод	0.2	-
4485	533736.05	4193642.45	Картометрический метод	0.2	-
4486	533718.80	4193683.45	Картометрический метод	0.2	-
4487	533685.85	4193711.20	Картометрический метод	0.2	-
4488	533664.70	4193711.30	Картометрический метод	0.2	-
4489	533664.45	4193712.40	Картометрический метод	0.2	-
4490	533637.60	4193703.85	Картометрический метод	0.2	-
4491	533597.50	4193683.60	Картометрический метод	0.2	-
4492	533518.55	4193642.40	Картометрический метод	0.2	-
4493	533477.70	4193623.05	Картометрический метод	0.2	-
4494	533436.05	4193599.40	Картометрический метод	0.2	-
4495	533644.55	4193703.25	Картометрический метод	0.2	-
4496	533665.40	4193708.10	Картометрический метод	0.2	-
4497	533665.35	4193708.30	Картометрический метод	0.2	-
4498	533684.75	4193708.30	Картометрический метод	0.2	-
4499	533716.15	4193681.95	Картометрический метод	0.2	-
4500	533733.20	4193641.50	Картометрический метод	0.2	-
4501	533739.05	4193601.15	Картометрический метод	0.2	-
4502	533735.65	4193553.40	Картометрический метод	0.2	-
4503	533738.60	4193553.15	Картометрический метод	0.2	-
4484	533742.05	4193601.10	Картометрический метод	0.2	-
Воп-087					
4504	534691.45	4195791.30	Картометрический метод	0.2	-
4505	534690.15	4195796.10	Картометрический метод	0.2	-
4506	534675.60	4195743.40	Картометрический метод	0.2	-

2. Сведения о характерных точках границ объекта					
Обозначение характерных точек части границы	Координаты, м		Метод определения координат характерной точки	Средняя квадратическая погрешность положения характерной точки (Mt), м	Описание обозначения точки на местности (при наличии)
	X	Y			
1	2	3	4	5	6
4507	534675.15	4195741.20	Картометрический метод	0.2	-
4508	534672.35	4195723.15	Картометрический метод	0.2	-
4509	534675.95	4195724.25	Картометрический метод	0.2	-
4510	534683.85	4195741.15	Картометрический метод	0.2	-
4511	534680.70	4195711.80	Картометрический метод	0.2	-
4512	534665.50	4195658.95	Картометрический метод	0.2	-
4513	534660.85	4195649.50	Картометрический метод	0.2	-
4514	534660.40	4195646.70	Картометрический метод	0.2	-
4515	534660.15	4195644.15	Картометрический метод	0.2	-
4516	534659.85	4195633.95	Картометрический метод	0.2	-
4517	534671.15	4195656.80	Картометрический метод	0.2	-
4518	534686.65	4195710.70	Картометрический метод	0.2	-
4519	534691.45	4195755.55	Картометрический метод	0.2	-
4504	534691.45	4195791.30	Картометрический метод	0.2	-
Воп-088					
4520	535283.80	4196329.50	Картометрический метод	0.2	-
4521	535278.35	4196332.00	Картометрический метод	0.2	-
4522	535254.80	4196280.60	Картометрический метод	0.2	-
4523	535240.35	4196244.85	Картометрический метод	0.2	-
4524	535234.40	4196196.40	Картометрический метод	0.2	-
4525	535236.35	4196176.50	Картометрический метод	0.2	-
4526	535246.70	4196153.60	Картометрический метод	0.2	-
4527	535247.65	4196151.85	Картометрический метод	0.2	-
4528	535249.00	4196149.80	Картометрический метод	0.2	-
4529	535256.45	4196139.95	Картометрический метод	0.2	-
4530	535250.75	4196151.70	Картометрический метод	0.2	-

2. Сведения о характерных точках границ объекта					
Обозначение характерных точек части границы	Координаты, м		Метод определения координат характерной точки	Средняя квадратическая погрешность положения характерной точки (M <sub>t</sub> ), м	Описание обозначения точки на местности (при наличии)
	X	Y			
1	2	3	4	5	6
4531	535242.65	4196173.35	Картометрический метод	0.2	-
4532	535240.40	4196196.45	Картометрический метод	0.2	-
4533	535246.30	4196243.70	Картометрический метод	0.2	-
4534	535260.35	4196278.30	Картометрический метод	0.2	-
4520	535283.80	4196329.50	Картометрический метод	0.2	-
Воп-089					
4535	531363.35	4192531.50	Картометрический метод	0.2	-
4536	531281.60	4192509.15	Картометрический метод	0.2	-
4537	531279.45	4192520.25	Картометрический метод	0.2	-
4538	531263.70	4192513.55	Картометрический метод	0.2	-
4539	531260.55	4192512.60	Картометрический метод	0.2	-
4540	531261.95	4192505.35	Картометрический метод	0.2	-
4541	531262.20	4192504.75	Картометрический метод	0.2	-
4542	531266.55	4192506.05	Картометрический метод	0.2	-
4543	531267.45	4192496.35	Картометрический метод	0.2	-
4544	531293.45	4192496.95	Картометрический метод	0.2	-
4535	531363.35	4192531.50	Картометрический метод	0.2	-
Воп-090					
4545	529719.25	4190549.00	Картометрический метод	0.2	-
4546	529703.95	4190549.25	Картометрический метод	0.2	-
4547	529701.70	4190558.15	Картометрический метод	0.2	-
4548	529694.65	4190553.90	Картометрический метод	0.2	-
4549	529693.00	4190534.65	Картометрический метод	0.2	-
4550	529687.25	4190503.30	Картометрический метод	0.2	-
4551	529708.80	4190510.00	Картометрический метод	0.2	-
4552	529712.65	4190531.05	Картометрический метод	0.2	-

2. Сведения о характерных точках границ объекта					
Обозначение характерных точек части границы	Координаты, м		Метод определения координат характерной точки	Средняя квадратическая погрешность положения характерной точки (Mt), м	Описание обозначения точки на местности (при наличии)
	X	Y			
1	2	3	4	5	6
4553	529712.95	4190532.95	Картометрический метод	0.2	-
4554	529713.75	4190542.80	Картометрический метод	0.2	-
4555	529719.00	4190548.15	Картометрический метод	0.2	-
4545	529719.25	4190549.00	Картометрический метод	0.2	-
Воп-091					
4556	530031.40	4190454.60	Картометрический метод	0.2	-
4557	529972.90	4190457.35	Картометрический метод	0.2	-
4558	529954.75	4190445.30	Картометрический метод	0.2	-
4559	529961.95	4190440.60	Картометрический метод	0.2	-
4560	529962.90	4190440.05	Картометрический метод	0.2	-
4561	529971.95	4190437.35	Картометрический метод	0.2	-
4562	529992.25	4190436.40	Картометрический метод	0.2	-
4563	530006.35	4190446.20	Картометрический метод	0.2	-
4556	530031.40	4190454.60	Картометрический метод	0.2	-
Воп-092					
4564	531682.35	4192696.60	Картометрический метод	0.2	-
4565	531680.65	4192700.75	Картометрический метод	0.2	-
4566	531679.45	4192703.10	Картометрический метод	0.2	-
4567	531672.15	4192710.40	Картометрический метод	0.2	-
4568	531667.15	4192712.45	Картометрический метод	0.2	-
4569	531660.60	4192714.15	Картометрический метод	0.2	-
4570	531655.90	4192713.60	Картометрический метод	0.2	-
4571	531630.25	4192703.35	Картометрический метод	0.2	-
4572	531626.85	4192701.65	Картометрический метод	0.2	-
4573	531640.90	4192698.60	Картометрический метод	0.2	-
4574	531662.15	4192693.10	Картометрический метод	0.2	-

2. Сведения о характерных точках границ объекта					
Обозначение характерных точек части границы	Координаты, м		Метод определения координат характерной точки	Средняя квадратическая погрешность положения характерной точки (Mt), м	Описание обозначения точки на местности (при наличии)
	X	Y			
1	2	3	4	5	6
4575	531668.25	4192678.35	Картометрический метод	0.2	-
4576	531680.20	4192688.25	Картометрический метод	0.2	-
4564	531682.35	4192696.60	Картометрический метод	0.2	-
Воп-093					
4577	538966.95	4192534.55	Картометрический метод	0.2	-
4578	538918.70	4192509.50	Картометрический метод	0.2	-
4579	538895.60	4192499.90	Картометрический метод	0.2	-
4580	538912.45	4192486.30	Картометрический метод	0.2	-
4577	538966.95	4192534.55	Картометрический метод	0.2	-
Воп-094					
4581	534996.05	4195253.55	Картометрический метод	0.2	-
4582	534992.25	4195257.35	Картометрический метод	0.2	-
4583	534984.45	4195259.95	Картометрический метод	0.2	-
4584	534953.60	4195263.30	Картометрический метод	0.2	-
4585	534951.95	4195260.00	Картометрический метод	0.2	-
4586	534951.75	4195243.40	Картометрический метод	0.2	-
4587	534982.25	4195240.05	Картометрический метод	0.2	-
4588	534985.60	4195253.25	Картометрический метод	0.2	-
4581	534996.05	4195253.55	Картометрический метод	0.2	-
Воп-095					
4589	537161.41	4191270.84	Картометрический метод	0.2	-
4590	537142.05	4191264.10	Картометрический метод	0.2	-
4591	537104.25	4191218.70	Картометрический метод	0.2	-
4592	537111.55	4191215.10	Картометрический метод	0.2	-
4589	537161.41	4191270.84	Картометрический метод	0.2	-
Воп-096					
4593	537028.30	4191191.85	Картометрический метод	0.2	-

2. Сведения о характерных точках границ объекта					
Обозначение характерных точек части границы	Координаты, м		Метод определения координат характерной точки	Средняя квадратическая погрешность положения характерной точки (M <sub>t</sub> ), м	Описание обозначения точки на местности (при наличии)
	X	Y			
1	2	3	4	5	6
4594	537006.70	4191211.18	Картометрический метод	0.2	-
4595	537015.23	4191243.72	Картометрический метод	0.2	-
4596	537028.25	4191249.00	Картометрический метод	0.2	-
4597	536999.25	4191243.30	Картометрический метод	0.2	-
4598	536992.00	4191220.55	Картометрический метод	0.2	-
4599	537011.05	4191201.90	Картометрический метод	0.2	-
4593	537028.30	4191191.85	Картометрический метод	0.2	-
Воп-097					
4600	539230.49	4193289.55	Картометрический метод	0.2	-
4601	539201.20	4193276.15	Картометрический метод	0.2	-
4602	539173.30	4193251.25	Картометрический метод	0.2	-
4603	539162.50	4193207.65	Картометрический метод	0.2	-
4604	539171.80	4193198.55	Картометрический метод	0.2	-
4605	539168.00	4193203.90	Картометрический метод	0.2	-
4606	539185.26	4193259.90	Картометрический метод	0.2	-
4600	539230.49	4193289.55	Картометрический метод	0.2	-
Воп-098					
4607	539346.23	4193437.28	Картометрический метод	0.2	-
4608	539316.84	4193492.47	Картометрический метод	0.2	-
4609	539313.45	4193489.15	Картометрический метод	0.2	-
4610	539326.85	4193472.35	Картометрический метод	0.2	-
4611	539334.65	4193449.80	Картометрический метод	0.2	-
4612	539320.65	4193402.60	Картометрический метод	0.2	-
4607	539346.23	4193437.28	Картометрический метод	0.2	-
Воп-099					
4613	534057.75	4194828.45	Картометрический метод	0.2	-

2. Сведения о характерных точках границ объекта					
Обозначение характерных точек части границы	Координаты, м		Метод определения координат характерной точки	Средняя квадратическая погрешность положения характерной точки (M <sub>t</sub> ), м	Описание обозначения точки на местности (при наличии)
	X	Y			
1	2	3	4	5	6
4614	534013.55	4194829.70	Картометрический метод	0.2	-
4615	533931.50	4194810.60	Картометрический метод	0.2	-
4616	533896.40	4194777.75	Картометрический метод	0.2	-
4617	533898.45	4194775.60	Картометрический метод	0.2	-
4618	533933.25	4194808.15	Картометрический метод	0.2	-
4619	534013.65	4194826.70	Картометрический метод	0.2	-
4620	534057.45	4194825.55	Картометрический метод	0.2	-
4613	534057.75	4194828.45	Картометрический метод	0.2	-
Воп-0100					
4621	533751.70	4193607.50	Картометрический метод	0.2	-
4622	533745.60	4193544.65	Картометрический метод	0.2	-
4623	533713.60	4193463.70	Картометрический метод	0.2	-
4624	533724.75	4193475.50	Картометрический метод	0.2	-
4625	533740.65	4193515.75	Картометрический метод	0.2	-
4626	533748.50	4193549.80	Картометрический метод	0.2	-
4627	533748.95	4193553.30	Картометрический метод	0.2	-
4621	533751.70	4193607.50	Картометрический метод	0.2	-
Воп-0101					
4628	533673.05	4193726.05	Картометрический метод	0.2	-
4629	533665.40	4193728.10	Картометрический метод	0.2	-
4630	533660.85	4193727.60	Картометрический метод	0.2	-
4631	533640.00	4193722.75	Картометрический метод	0.2	-
4632	533635.60	4193721.15	Картометрический метод	0.2	-
4633	533624.85	4193715.75	Картометрический метод	0.2	-
4634	533631.30	4193705.55	Картометрический метод	0.2	-
4635	533650.50	4193711.25	Картометрический метод	0.2	-



2. Сведения о характерных точках границ объекта					
Обозначение характерных точек части границы	Координаты, м		Метод определения координат характерной точки	Средняя квадратическая погрешность положения характерной точки (Mt), м	Описание обозначения точки на местности (при наличии)
	X	Y			
1	2	3	4	5	6
4628	533673.05	4193726.05	Картометрический метод	0.2	-
Воп-0102					
4636	532476.50	4194266.60	Картометрический метод	0.2	-
4637	532422.25	4194236.35	Картометрический метод	0.2	-
4638	532415.25	4194228.45	Картометрический метод	0.2	-
4639	532424.05	4194222.70	Картометрический метод	0.2	-
4640	532447.60	4194241.90	Картометрический метод	0.2	-
4636	532476.50	4194266.60	Картометрический метод	0.2	-
Воп-0103					
4641	537014.85	4191062.20	Картометрический метод	0.2	-
4642	536972.35	4191126.95	Картометрический метод	0.2	-
4643	536975.15	4191138.95	Картометрический метод	0.2	-
4644	536963.00	4191129.50	Картометрический метод	0.2	-
4645	537001.20	4191080.95	Картометрический метод	0.2	-
4646	536999.50	4191061.45	Картометрический метод	0.2	-
4641	537014.85	4191062.20	Картометрический метод	0.2	-
Воп-0104					
4647	539107.67	4192895.78	Картометрический метод	0.2	-
4648	539107.20	4192900.00	Картометрический метод	0.2	-
4649	539087.20	4192895.10	Картометрический метод	0.2	-
4650	539083.75	4192870.50	Картометрический метод	0.2	-
4651	539088.40	4192864.10	Картометрический метод	0.2	-
4647	539107.67	4192895.78	Картометрический метод	0.2	-
Воп-0105					
4652	535257.10	4196912.20	Картометрический метод	0.2	-
4653	535251.80	4196919.40	Картометрический метод	0.2	-
4654	535250.65	4196916.80	Картометрический метод	0.2	-

2. Сведения о характерных точках границ объекта					
Обозначение характерных точек части границы	Координаты, м		Метод определения координат характерной точки	Средняя квадратическая погрешность положения характерной точки (Mt), м	Описание обозначения точки на местности (при наличии)
	X	Y			
1	2	3	4	5	6
4655	535235.75	4196891.80	Картометрический метод	0.2	-
4656	535235.60	4196891.55	Картометрический метод	0.2	-
4657	535232.90	4196881.55	Картометрический метод	0.2	-
4658	535233.25	4196880.30	Картометрический метод	0.2	-
4659	535240.30	4196878.30	Картометрический метод	0.2	-
4652	535257.10	4196912.20	Картометрический метод	0.2	-
Воп-0106					
4660	536933.29	4190973.57	Картометрический метод	0.2	-
4661	536931.95	4191011.50	Картометрический метод	0.2	-
4662	536923.15	4191000.60	Картометрический метод	0.2	-
4663	536930.65	4190971.75	Картометрический метод	0.2	-
4660	536933.29	4190973.57	Картометрический метод	0.2	-
Воп-0107					
4664	535819.80	4190632.35	Картометрический метод	0.2	-
4665	535795.80	4190652.20	Картометрический метод	0.2	-
4666	535766.60	4190645.10	Картометрический метод	0.2	-
4667	535791.20	4190646.85	Картометрический метод	0.2	-
4664	535819.80	4190632.35	Картометрический метод	0.2	-
Воп-0108					
4668	531235.25	4192496.75	Картометрический метод	0.2	-
4669	531234.05	4192501.25	Картометрический метод	0.2	-
4670	531232.05	4192504.10	Картометрический метод	0.2	-
4671	531211.10	4192497.85	Картометрический метод	0.2	-
4672	531216.75	4192491.25	Картометрический метод	0.2	-
4668	531235.25	4192496.75	Картометрический метод	0.2	-
Воп-0109					
4673	539105.95	4192912.05	Картометрический метод	0.2	-

2. Сведения о характерных точках границ объекта					
Обозначение характерных точек части границы	Координаты, м		Метод определения координат характерной точки	Средняя квадратическая погрешность положения характерной точки (Mt), м	Описание обозначения точки на местности (при наличии)
	X	Y			
1	2	3	4	5	6
4674	539101.38	4192955.87	Картометрический метод	0.2	-
4675	539100.90	4192964.65	Картометрический метод	0.2	-
4676	539098.00	4192938.65	Картометрический метод	0.2	-
4677	539101.95	4192919.85	Картометрический метод	0.2	-
4673	539105.95	4192912.05	Картометрический метод	0.2	-
Воп-0110					
4678	535272.00	4196951.05	Картометрический метод	0.2	-
4679	535268.50	4196955.15	Картометрический метод	0.2	-
4680	535268.05	4196954.90	Картометрический метод	0.2	-
4681	535260.70	4196947.55	Картометрический метод	0.2	-
4682	535258.40	4196939.05	Картометрический метод	0.2	-
4683	535269.20	4196942.75	Картометрический метод	0.2	-
4678	535272.00	4196951.05	Картометрический метод	0.2	-
Воп-0111					
4684	539551.05	4193766.10	Картометрический метод	0.2	-
4685	539522.65	4193777.05	Картометрический метод	0.2	-
4686	539513.80	4193775.25	Картометрический метод	0.2	-
4687	539551.05	4193764.35	Картометрический метод	0.2	-
4684	539551.05	4193766.10	Картометрический метод	0.2	-
Воп-0112					
4688	539102.30	4193056.60	Картометрический метод	0.2	-
4689	539091.10	4193040.55	Картометрический метод	0.2	-
4690	539097.70	4193023.50	Картометрический метод	0.2	-
4691	539096.65	4193042.93	Картометрический метод	0.2	-
4688	539102.30	4193056.60	Картометрический метод	0.2	-
Воп-0113					
4692	533856.85	4194983.90	Картометрический метод	0.2	-

2. Сведения о характерных точках границ объекта					
Обозначение характерных точек части границы	Координаты, м		Метод определения координат характерной точки	Средняя квадратическая погрешность положения характерной точки (Mt), м	Описание обозначения точки на местности (при наличии)
	X	Y			
1	2	3	4	5	6
4693	533855.15	4194983.05	Картометрический метод	0.2	-
4694	533847.85	4194975.75	Картометрический метод	0.2	-
4695	533847.55	4194975.25	Картометрический метод	0.2	-
4696	533840.65	4194962.45	Картометрический метод	0.2	-
4697	533848.80	4194966.85	Картометрический метод	0.2	-
4692	533856.85	4194983.90	Картометрический метод	0.2	-
Воп-0114					
4698	534745.95	4200029.50	Картометрический метод	0.2	-
4699	534728.59	4200039.39	Картометрический метод	0.2	-
4700	534726.40	4200036.20	Картометрический метод	0.2	-
4701	534744.35	4200026.50	Картометрический метод	0.2	-
4702	534744.65	4200027.40	Картометрический метод	0.2	-
4703	534745.10	4200028.05	Картометрический метод	0.2	-
4704	534745.90	4200029.40	Картометрический метод	0.2	-
4698	534745.95	4200029.50	Картометрический метод	0.2	-
Воп-0115					
4705	539196.37	4193164.11	Картометрический метод	0.2	-
4706	539192.05	4193170.15	Картометрический метод	0.2	-
4707	539183.50	4193152.40	Картометрический метод	0.2	-
4705	539196.37	4193164.11	Картометрический метод	0.2	-
Воп-0116					
4708	528439.70	4190825.55	Картометрический метод	0.2	-
4709	528405.80	4190913.70	Картометрический метод	0.2	-
4710	528337.20	4191012.90	Картометрический метод	0.2	-
4711	528313.30	4191072.30	Картометрический метод	0.2	-
4712	528266.35	4191133.30	Картометрический метод	0.2	-

2. Сведения о характерных точках границ объекта					
Обозначение характерных точек части границы	Координаты, м		Метод определения координат характерной точки	Средняя квадратическая погрешность положения характерной точки (M <sub>t</sub> ), м	Описание обозначения точки на местности (при наличии)
	X	Y			
1	2	3	4	5	6
4713	528192.30	4191201.65	Картометрический метод	0.2	-
4714	528127.20	4191324.00	Картометрический метод	0.2	-
4715	528111.60	4191343.05	Картометрический метод	0.2	-
4716	528012.20	4191291.75	Картометрический метод	0.2	-
4717	527908.80	4191251.90	Картометрический метод	0.2	-
4718	527884.10	4191228.45	Картометрический метод	0.2	-
4719	527717.60	4191157.00	Картометрический метод	0.2	-
4720	527602.65	4191118.95	Картометрический метод	0.2	-
4721	527453.00	4191086.25	Картометрический метод	0.2	-
4722	527348.19	4191058.30	Картометрический метод	0.2	-
4723	527333.92	4191055.01	Картометрический метод	0.2	-
4724	527362.40	4191044.90	Картометрический метод	0.2	-
4725	527369.10	4191043.75	Картометрический метод	0.2	-
4726	527374.30	4191044.45	Картометрический метод	0.2	-
4727	527457.75	4191066.80	Картометрический метод	0.2	-
4728	527606.90	4191099.40	Картометрический метод	0.2	-
4729	527723.90	4191138.00	Картометрический метод	0.2	-
4730	527892.00	4191210.05	Картометрический метод	0.2	-
4731	527894.10	4191211.15	Картометрический метод	0.2	-
4732	527897.85	4191213.95	Картометрический метод	0.2	-
4733	527919.70	4191234.65	Картометрический метод	0.2	-
4734	528019.40	4191273.10	Картометрический метод	0.2	-
4735	528106.40	4191317.85	Картометрический метод	0.2	-
4736	528110.45	4191312.85	Картометрический метод	0.2	-
4737	528175.00	4191191.65	Картометрический метод	0.2	-
4738	528178.75	4191186.95	Картометрический метод	0.2	-

2. Сведения о характерных точках границ объекта					
Обозначение характерных точек части границы	Координаты, м		Метод определения координат характерной точки	Средняя квадратическая погрешность положения характерной точки (Mt), м	Описание обозначения точки на местности (при наличии)
	X	Y			
1	2	3	4	5	6
4739	528251.55	4191119.75	Картометрический метод	0.2	-
4740	528295.75	4191062.30	Картометрический метод	0.2	-
4741	528319.90	4191002.90	Картометрический метод	0.2	-
4742	528388.00	4190904.30	Картометрический метод	0.2	-
4743	528419.15	4190823.20	Картометрический метод	0.2	-
4744	528409.35	4190753.15	Картометрический метод	0.2	-
4745	528403.00	4190647.90	Картометрический метод	0.2	-
4746	528372.95	4190549.80	Картометрический метод	0.2	-
4747	528316.65	4190448.65	Картометрический метод	0.2	-
4748	528241.20	4190359.90	Картометрический метод	0.2	-
4749	528075.65	4190216.85	Картометрический метод	0.2	-
4750	527909.10	4190098.15	Картометрический метод	0.2	-
4751	527754.10	4190000.80	Картометрический метод	0.2	-
4752	527715.40	4189982.35	Картометрический метод	0.2	-
4753	527710.00	4189978.70	Картометрический метод	0.2	-
4754	527660.10	4189950.55	Картометрический метод	0.2	-
4755	527604.80	4189925.65	Картометрический метод	0.2	-
4756	527598.75	4189915.65	Картометрический метод	0.2	-
4757	527601.25	4189905.70	Картометрический метод	0.2	-
4758	527763.75	4189983.25	Картометрический метод	0.2	-
4759	527920.25	4190081.50	Картометрический метод	0.2	-
4760	528088.00	4190201.10	Картометрический метод	0.2	-
4761	528255.45	4190345.75	Картометрический метод	0.2	-
4762	528333.15	4190437.20	Картометрический метод	0.2	-
4763	528391.45	4190541.90	Картометрический метод	0.2	-
4764	528422.80	4190644.35	Картометрический метод	0.2	-

2. Сведения о характерных точках границ объекта					
Обозначение характерных точек части границы	Координаты, м		Метод определения координат характерной точки	Средняя квадратическая погрешность положения характерной точки (M <sub>t</sub> ), м	Описание обозначения точки на местности (при наличии)
	X	Y			
1	2	3	4	5	6
4765	528429.15	4190750.35	Картометрический метод	0.2	-
4708	528439.70	4190825.55	Картометрический метод	0.2	-
Воп-0117					
4766	525104.25	4193518.75	Картометрический метод	0.2	-
4767	525029.25	4193572.60	Картометрический метод	0.2	-
4768	524963.66	4193597.50	Картометрический метод	0.2	-
4769	524943.48	4193583.63	Картометрический метод	0.2	-
4770	524956.65	4193578.75	Картометрический метод	0.2	-
4771	525019.70	4193554.85	Картометрический метод	0.2	-
4772	525069.50	4193519.10	Картометрический метод	0.2	-
4773	525063.60	4193515.00	Картометрический метод	0.2	-
4774	524984.25	4193473.75	Картометрический метод	0.2	-
4775	524813.70	4193397.05	Картометрический метод	0.2	-
4776	524633.45	4193340.70	Картометрический метод	0.2	-
4777	524547.10	4193324.22	Картометрический метод	0.2	-
4778	524512.95	4193299.52	Картометрический метод	0.2	-
4779	524501.53	4193295.16	Картометрический метод	0.2	-
4780	524638.30	4193321.25	Картометрический метод	0.2	-
4781	524820.80	4193378.30	Картометрический метод	0.2	-
4782	524992.95	4193455.75	Картометрический метод	0.2	-
4783	525073.95	4193497.85	Картометрический метод	0.2	-
4766	525104.25	4193518.75	Картометрический метод	0.2	-
Воп-0118					
4784	534976.65	4190930.45	Картометрический метод	0.2	-
4785	534942.45	4190977.75	Картометрический метод	0.2	-
4786	534865.00	4190992.70	Картометрический метод	0.2	-

2. Сведения о характерных точках границ объекта					
Обозначение характерных точек части границы	Координаты, м		Метод определения координат характерной точки	Средняя квадратическая погрешность положения характерной точки (M <sub>t</sub> ), м	Описание обозначения точки на местности (при наличии)
	X	Y			
1	2	3	4	5	6
4787	534813.80	4190966.20	Картометрический метод	0.2	-
4788	534766.45	4190949.70	Картометрический метод	0.2	-
4789	534712.95	4190951.00	Картометрический метод	0.2	-
4790	534673.05	4190976.35	Картометрический метод	0.2	-
4791	534646.90	4191013.85	Картометрический метод	0.2	-
4792	534613.05	4191029.35	Картометрический метод	0.2	-
4793	534549.35	4191060.35	Картометрический метод	0.2	-
4794	534551.45	4191080.80	Картометрический метод	0.2	-
4795	534540.50	4191091.80	Картометрический метод	0.2	-
4796	534540.30	4191096.95	Картометрический метод	0.2	-
4797	534534.15	4191090.80	Картометрический метод	0.2	-
4798	534531.55	4191082.85	Картометрический метод	0.2	-
4799	534529.45	4191062.40	Картометрический метод	0.2	-
4800	534529.35	4191060.35	Картометрический метод	0.2	-
4801	534532.05	4191050.35	Картометрический метод	0.2	-
4802	534539.35	4191043.05	Картометрический метод	0.2	-
4803	534540.60	4191042.35	Картометрический метод	0.2	-
4804	534604.30	4191011.35	Картометрический метод	0.2	-
4805	534604.70	4191011.15	Картометрический метод	0.2	-
4806	534633.60	4190997.95	Картометрический метод	0.2	-
4807	534656.65	4190964.90	Картометрический метод	0.2	-
4808	534662.30	4190959.45	Картометрический метод	0.2	-
4809	534702.20	4190934.10	Картометрический метод	0.2	-
4810	534702.95	4190933.70	Картометрический метод	0.2	-
4811	534712.45	4190931.00	Картометрический метод	0.2	-
4812	534766.45	4190929.70	Картометрический метод	0.2	-



2. Сведения о характерных точках границ объекта					
Обозначение характерных точек части границы	Координаты, м		Метод определения координат характерной точки	Средняя квадратическая погрешность положения характерной точки (Mt), м	Описание обозначения точки на местности (при наличии)
	X	Y			
1	2	3	4	5	6
4813	534773.05	4190930.80	Картометрический метод	0.2	-
4814	534820.40	4190947.30	Картометрический метод	0.2	-
4815	534823.00	4190948.45	Картометрический метод	0.2	-
4816	534868.05	4190971.75	Картометрический метод	0.2	-
4817	534930.90	4190959.60	Картометрический метод	0.2	-
4818	534950.35	4190932.70	Картометрический метод	0.2	-
4819	534926.30	4190909.30	Картометрический метод	0.2	-
4820	534886.45	4190878.95	Картометрический метод	0.2	-
4821	534816.70	4190870.70	Картометрический метод	0.2	-
4822	534811.75	4190869.50	Картометрический метод	0.2	-
4823	534764.90	4190851.15	Картометрический метод	0.2	-
4824	534710.10	4190832.70	Картометрический метод	0.2	-
4825	534706.50	4190831.05	Картометрический метод	0.2	-
4826	534702.15	4190827.70	Картометрический метод	0.2	-
4827	534674.75	4190799.50	Картометрический метод	0.2	-
4828	534671.80	4190795.55	Картометрический метод	0.2	-
4829	534670.45	4190792.75	Картометрический метод	0.2	-
4830	534665.45	4190779.80	Картометрический метод	0.2	-
4831	534646.04	4190769.80	Картометрический метод	0.2	-
4832	534666.49	4190757.82	Картометрический метод	0.2	-
4833	534681.40	4190765.55	Картометрический метод	0.2	-
4834	534689.10	4190785.55	Картометрический метод	0.2	-
4835	534716.50	4190813.75	Картометрический метод	0.2	-
4836	534771.75	4190832.35	Картометрический метод	0.2	-
4837	534819.05	4190850.85	Картометрический метод	0.2	-
4838	534894.25	4190859.75	Картометрический метод	0.2	-

2. Сведения о характерных точках границ объекта					
Обозначение характерных точек части границы	Координаты, м		Метод определения координат характерной точки	Средняя квадратическая погрешность положения характерной точки (Mt), м	Описание обозначения точки на местности (при наличии)
	X	Y			
1	2	3	4	5	6
4839	534939.40	4190894.15	Картометрический метод	0.2	-
4784	534976.65	4190930.45	Картометрический метод	0.2	-
Воп-0119					
4840	534810.23	4190797.00	Картометрический метод	0.2	-
4841	534750.35	4190796.25	Картометрический метод	0.2	-
4842	534718.85	4190779.95	Картометрический метод	0.2	-
4843	534694.35	4190741.50	Картометрический метод	0.2	-
4844	534711.66	4190731.36	Картометрический метод	0.2	-
4845	534732.85	4190764.65	Картометрический метод	0.2	-
4846	534755.35	4190776.30	Картометрический метод	0.2	-
4847	534770.25	4190776.50	Картометрический метод	0.2	-
4848	534773.14	4190783.31	Картометрический метод	0.2	-
4849	534774.51	4190786.52	Картометрический метод	0.2	-
4840	534810.23	4190797.00	Картометрический метод	0.2	-
Воп-0120					
4850	535685.30	4190713.50	Картометрический метод	0.2	-
4851	535682.15	4190718.40	Картометрический метод	0.2	-
4852	535646.70	4190700.05	Картометрический метод	0.2	-
4853	535597.35	4190685.50	Картометрический метод	0.2	-
4854	535561.55	4190699.00	Картометрический метод	0.2	-
4855	535524.74	4190691.81	Картометрический метод	0.2	-
4856	535532.14	4190680.22	Картометрический метод	0.2	-
4857	535648.35	4190686.39	Картометрический метод	0.2	-
4858	535651.35	4190686.55	Картометрический метод	0.2	-
4859	535683.70	4190713.25	Картометрический метод	0.2	-
4850	535685.30	4190713.50	Картометрический метод	0.2	-

2. Сведения о характерных точках границ объекта					
Обозначение характерных точек части границы	Координаты, м		Метод определения координат характерной точки	Средняя квадратическая погрешность положения характерной точки (Mt), м	Описание обозначения точки на местности (при наличии)
	X	Y			
1	2	3	4	5	6
Воп-0121					
4860	536961.40	4191261.70	Картометрический метод	0.2	-
4861	536946.15	4191276.60	Картометрический метод	0.2	-
4862	536916.05	4191276.20	Картометрический метод	0.2	-
4863	536871.15	4191256.70	Картометрический метод	0.2	-
4864	536833.40	4191263.75	Картометрический метод	0.2	-
4865	536795.20	4191312.35	Картометрический метод	0.2	-
4866	536761.10	4191330.75	Картометрический метод	0.2	-
4867	536689.30	4191356.25	Картометрический метод	0.2	-
4868	536655.05	4191386.00	Картометрический метод	0.2	-
4869	536561.45	4191343.20	Картометрический метод	0.2	-
4870	536430.50	4191281.05	Картометрический метод	0.2	-
4871	536367.25	4191219.80	Картометрический метод	0.2	-
4872	536315.10	4191173.75	Картометрический метод	0.2	-
4873	536292.45	4191177.25	Картометрический метод	0.2	-
4874	536262.50	4191165.50	Картометрический метод	0.2	-
4875	536244.15	4191127.50	Картометрический метод	0.2	-
4876	536172.85	4191107.65	Картометрический метод	0.2	-
4877	536123.55	4191141.00	Картометрический метод	0.2	-
4878	536059.60	4191136.35	Картометрический метод	0.2	-
4879	536049.70	4191148.85	Картометрический метод	0.2	-
4880	536035.55	4191172.55	Картометрический метод	0.2	-
4881	536013.75	4191174.30	Картометрический метод	0.2	-
4882	535992.00	4191170.05	Картометрический метод	0.2	-
4883	535978.40	4191147.95	Картометрический метод	0.2	-
4884	535945.15	4191107.75	Картометрический метод	0.2	-

2. Сведения о характерных точках границ объекта					
Обозначение характерных точек части границы	Координаты, м		Метод определения координат характерной точки	Средняя квадратическая погрешность положения характерной точки (Mt), м	Описание обозначения точки на местности (при наличии)
	X	Y			
1	2	3	4	5	6
4885	535917.60	4191091.50	Картометрический метод	0.2	-
4886	535907.50	4191109.25	Картометрический метод	0.2	-
4887	535905.30	4191129.15	Картометрический метод	0.2	-
4888	535891.25	4191146.90	Картометрический метод	0.2	-
4889	535849.75	4191136.40	Картометрический метод	0.2	-
4890	535815.95	4191151.90	Картометрический метод	0.2	-
4891	535770.50	4191139.40	Картометрический метод	0.2	-
4892	535767.00	4191101.55	Картометрический метод	0.2	-
4893	535737.50	4191079.30	Картометрический метод	0.2	-
4894	535698.15	4191056.90	Картометрический метод	0.2	-
4895	535674.35	4191058.60	Картометрический метод	0.2	-
4896	535648.75	4191046.35	Картометрический метод	0.2	-
4897	535636.90	4191047.10	Картометрический метод	0.2	-
4898	535631.10	4191041.20	Картометрический метод	0.2	-
4899	535621.75	4191034.95	Картометрический метод	0.2	-
4900	535626.90	4191029.80	Картометрический метод	0.2	-
4901	535635.65	4191027.15	Картометрический метод	0.2	-
4902	535647.50	4191026.40	Картометрический метод	0.2	-
4903	535648.75	4191026.35	Картометрический метод	0.2	-
4904	535657.40	4191028.30	Картометрический метод	0.2	-
4905	535678.20	4191038.25	Картометрический метод	0.2	-
4906	535696.75	4191036.95	Картометрический метод	0.2	-
4907	535698.15	4191036.90	Картометрический метод	0.2	-
4908	535708.05	4191039.50	Картометрический метод	0.2	-
4909	535747.40	4191061.90	Картометрический метод	0.2	-
4910	535747.50	4191062.00	Картометрический метод	0.2	-

2. Сведения о характерных точках границ объекта					
Обозначение характерных точек части границы	Координаты, м		Метод определения координат характерной точки	Средняя квадратическая погрешность положения характерной точки (M <sub>t</sub> ), м	Описание обозначения точки на местности (при наличии)
	X	Y			
1	2	3	4	5	6
4911	535749.55	4191063.35	Картометрический метод	0.2	-
4912	535779.05	4191085.60	Картометрический метод	0.2	-
4913	535784.30	4191091.55	Картометрический метод	0.2	-
4914	535786.90	4191099.70	Картометрический метод	0.2	-
4915	535789.15	4191123.80	Картометрический метод	0.2	-
4916	535814.25	4191130.70	Картометрический метод	0.2	-
4917	535841.40	4191118.20	Картометрический метод	0.2	-
4918	535849.75	4191116.40	Картометрический метод	0.2	-
4919	535854.65	4191117.00	Картометрический метод	0.2	-
4920	535883.60	4191124.35	Картометрический метод	0.2	-
4921	535886.05	4191121.25	Картометрический метод	0.2	-
4922	535887.60	4191107.05	Картометрический метод	0.2	-
4923	535890.10	4191099.35	Картометрический метод	0.2	-
4924	535900.20	4191081.60	Картометрический метод	0.2	-
4925	535900.30	4191081.50	Картометрический метод	0.2	-
4926	535907.60	4191074.20	Картометрический метод	0.2	-
4927	535917.60	4191071.50	Картометрический метод	0.2	-
4928	535927.60	4191074.20	Картометрический метод	0.2	-
4929	535927.75	4191074.25	Картометрический метод	0.2	-
4930	535955.30	4191090.50	Картометрический метод	0.2	-
4931	535960.55	4191095.00	Картометрический метод	0.2	-
4932	535993.80	4191135.20	Картометрический метод	0.2	-
4933	535995.45	4191137.45	Картометрический метод	0.2	-
4934	536004.45	4191152.10	Картометрический метод	0.2	-
4935	536014.90	4191154.15	Картометрический метод	0.2	-
4936	536023.65	4191153.45	Картометрический метод	0.2	-

2. Сведения о характерных точках границ объекта					
Обозначение характерных точек части границы	Координаты, м		Метод определения координат характерной точки	Средняя квадратическая погрешность положения характерной точки (M <sub>t</sub> ), м	Описание обозначения точки на местности (при наличии)
	X	Y			
1	2	3	4	5	6
4937	536032.55	4191138.60	Картометрический метод	0.2	-
4938	536034.00	4191136.45	Картометрический метод	0.2	-
4939	536043.90	4191123.95	Картометрический метод	0.2	-
4940	536049.60	4191119.05	Картометрический метод	0.2	-
4941	536059.60	4191116.35	Картометрический метод	0.2	-
4942	536061.05	4191116.40	Картометрический метод	0.2	-
4943	536118.10	4191120.55	Картометрический метод	0.2	-
4944	536161.65	4191091.10	Картометрический метод	0.2	-
4945	536162.85	4191090.35	Картометрический метод	0.2	-
4946	536172.85	4191087.65	Картометрический метод	0.2	-
4947	536178.20	4191088.40	Картометрический метод	0.2	-
4948	536249.50	4191108.25	Картометрический метод	0.2	-
4949	536254.15	4191110.20	Картометрический метод	0.2	-
4950	536261.45	4191117.50	Картометрический метод	0.2	-
4951	536262.15	4191118.80	Картометрический метод	0.2	-
4952	536277.10	4191149.75	Картометрический метод	0.2	-
4953	536294.75	4191156.65	Картометрический метод	0.2	-
4954	536312.05	4191154.00	Картометрический метод	0.2	-
4955	536315.10	4191153.75	Картометрический метод	0.2	-
4956	536325.10	4191156.45	Картометрический метод	0.2	-
4957	536328.35	4191158.75	Картометрический метод	0.2	-
4958	536380.50	4191204.80	Картометрический метод	0.2	-
4959	536442.05	4191264.40	Картометрический метод	0.2	-
4960	536569.90	4191325.05	Картометрический метод	0.2	-
4961	536651.65	4191362.45	Картометрический метод	0.2	-
4962	536676.20	4191341.15	Картометрический метод	0.2	-

2. Сведения о характерных точках границ объекта					
Обозначение характерных точек части границы	Координаты, м		Метод определения координат характерной точки	Средняя квадратическая погрешность положения характерной точки (Mt), м	Описание обозначения точки на местности (при наличии)
	X	Y			
1	2	3	4	5	6
4963	536679.30	4191338.95	Картометрический метод	0.2	-
4964	536682.60	4191337.40	Картометрический метод	0.2	-
4965	536752.95	4191312.40	Картометрический метод	0.2	-
4966	536782.05	4191296.70	Картометрический метод	0.2	-
4967	536817.70	4191251.40	Картометрический метод	0.2	-
4968	536823.40	4191246.45	Картометрический метод	0.2	-
4969	536829.75	4191244.10	Картометрический метод	0.2	-
4970	536867.50	4191237.05	Картометрический метод	0.2	-
4971	536871.15	4191236.70	Картометрический метод	0.2	-
4972	536879.10	4191238.35	Картометрический метод	0.2	-
4973	536920.35	4191256.25	Картометрический метод	0.2	-
4974	536937.60	4191256.50	Картометрический метод	0.2	-
4975	536933.95	4191247.55	Картометрический метод	0.2	-
4976	536891.05	4191213.55	Картометрический метод	0.2	-
4977	536803.00	4191167.90	Картометрический метод	0.2	-
4978	536751.70	4191141.35	Картометрический метод	0.2	-
4979	536703.60	4191123.40	Картометрический метод	0.2	-
4980	536643.85	4191122.60	Картометрический метод	0.2	-
4981	536601.25	4191125.10	Картометрический метод	0.2	-
4982	536589.95	4191140.60	Картометрический метод	0.2	-
4983	536579.05	4191182.10	Картометрический метод	0.2	-
4984	536577.00	4191187.00	Картометрический метод	0.2	-
4985	536569.70	4191194.30	Картометрический метод	0.2	-
4986	536559.70	4191197.00	Картометрический метод	0.2	-
4987	536555.10	4191196.45	Картометрический метод	0.2	-
4988	536521.30	4191188.45	Картометрический метод	0.2	-

2. Сведения о характерных точках границ объекта					
Обозначение характерных точек части границы	Координаты, м		Метод определения координат характерной точки	Средняя квадратическая погрешность положения характерной точки (M <sub>t</sub> ), м	Описание обозначения точки на местности (при наличии)
	X	Y			
1	2	3	4	5	6
4989	536520.55	4191188.25	Картометрический метод	0.2	-
4990	536449.30	4191168.45	Картометрический метод	0.2	-
4991	536444.70	4191166.55	Картометрический метод	0.2	-
4992	536376.30	4191127.15	Картометрический метод	0.2	-
4993	536324.05	4191092.50	Картометрический метод	0.2	-
4994	536319.55	4191088.45	Картометрический метод	0.2	-
4995	536301.00	4191065.55	Картометрический метод	0.2	-
4996	536299.25	4191062.95	Картометрический метод	0.2	-
4997	536296.55	4191052.95	Картометрический метод	0.2	-
4998	536299.25	4191042.95	Картометрический метод	0.2	-
4999	536306.55	4191035.65	Картометрический метод	0.2	-
5000	536316.55	4191032.95	Картометрический метод	0.2	-
5001	536350.65	4191033.40	Картометрический метод	0.2	-
5002	536357.85	4191034.85	Картометрический метод	0.2	-
5003	536406.55	4191054.35	Картометрический метод	0.2	-
5004	536409.10	4191055.60	Картометрический метод	0.2	-
5005	536410.15	4191056.25	Картометрический метод	0.2	-
5006	536461.05	4191090.00	Картометрический метод	0.2	-
5007	536511.85	4191112.65	Картометрический метод	0.2	-
5008	536538.60	4191124.25	Картометрический метод	0.2	-
5009	536545.55	4191105.85	Картометрический метод	0.2	-
5010	536546.95	4191102.90	Картометрический метод	0.2	-
5011	536550.95	4191097.95	Картометрический метод	0.2	-
5012	536592.75	4191060.70	Картометрический метод	0.2	-
5013	536596.05	4191058.35	Картометрический метод	0.2	-
5014	536605.05	4191055.65	Картометрический метод	0.2	-



2. Сведения о характерных точках границ объекта					
Обозначение характерных точек части границы	Координаты, м		Метод определения координат характерной точки	Средняя квадратическая погрешность положения характерной точки (M <sub>t</sub> ), м	Описание обозначения точки на местности (при наличии)
	X	Y			
1	2	3	4	5	6
5015	536665.05	4191052.75	Картометрический метод	0.2	-
5016	536743.80	4191046.25	Картометрический метод	0.2	-
5017	536745.45	4191046.20	Картометрический метод	0.2	-
5018	536745.70	4191046.20	Картометрический метод	0.2	-
5019	536798.40	4191046.90	Картометрический метод	0.2	-
5020	536808.15	4191049.60	Картометрический метод	0.2	-
5021	536809.80	4191050.65	Картометрический метод	0.2	-
5022	536852.55	4191081.15	Картометрический метод	0.2	-
5023	536885.70	4191079.20	Картометрический метод	0.2	-
5024	536888.65	4191072.05	Картометрический метод	0.2	-
5025	536889.85	4191069.70	Картометрический метод	0.2	-
5026	536897.15	4191062.40	Картометрический метод	0.2	-
5027	536907.15	4191059.70	Картометрический метод	0.2	-
5028	536907.40	4191059.70	Картометрический метод	0.2	-
5029	536908.05	4191059.70	Картометрический метод	0.2	-
5030	536907.05	4191058.50	Картометрический метод	0.2	-
5031	536906.80	4191058.20	Картометрический метод	0.2	-
5032	536893.60	4191041.20	Картометрический метод	0.2	-
5033	536854.75	4191012.05	Картометрический метод	0.2	-
5034	536849.45	4191006.05	Картометрический метод	0.2	-
5035	536846.75	4190996.05	Картометрический метод	0.2	-
5036	536849.45	4190986.05	Картометрический метод	0.2	-
5037	536852.75	4190981.75	Картометрический метод	0.2	-
5038	536855.65	4190978.95	Картометрический метод	0.2	-
5039	536839.70	4190966.15	Картометрический метод	0.2	-
5040	536836.05	4190962.30	Картометрический метод	0.2	-

2. Сведения о характерных точках границ объекта					
Обозначение характерных точек части границы	Координаты, м		Метод определения координат характерной точки	Средняя квадратическая погрешность положения характерной точки (M <sub>t</sub> ), м	Описание обозначения точки на местности (при наличии)
	X	Y			
1	2	3	4	5	6
5041	536819.15	4190939.10	Картометрический метод	0.2	-
5042	536812.45	4190937.25	Картометрический метод	0.2	-
5043	536805.15	4190929.95	Картометрический метод	0.2	-
5044	536802.45	4190919.95	Картометрический метод	0.2	-
5045	536802.85	4190889.45	Картометрический метод	0.2	-
5046	536805.55	4190879.70	Картометрический метод	0.2	-
5047	536812.85	4190872.40	Картометрический метод	0.2	-
5048	536822.85	4190869.70	Картометрический метод	0.2	-
5049	536832.85	4190872.40	Картометрический метод	0.2	-
5050	536835.10	4190873.90	Картометрический метод	0.2	-
5051	536873.80	4190903.85	Картометрический метод	0.2	-
5052	536874.75	4190901.55	Картометрический метод	0.2	-
5053	536877.20	4190884.20	Картометрический метод	0.2	-
5054	536883.91	4190888.09	Картометрический метод	0.2	-
5055	536895.85	4190895.02	Картометрический метод	0.2	-
5056	536894.20	4190906.75	Картометрический метод	0.2	-
5057	536882.50	4190935.85	Картометрический метод	0.2	-
5058	536822.85	4190889.70	Картометрический метод	0.2	-
5059	536822.45	4190919.95	Картометрический метод	0.2	-
5060	536830.00	4190920.05	Картометрический метод	0.2	-
5061	536852.20	4190950.55	Картометрический метод	0.2	-
5062	536885.75	4190977.45	Картометрический метод	0.2	-
5063	536866.75	4190996.05	Картометрический метод	0.2	-
5064	536907.75	4191026.80	Картометрический метод	0.2	-
5065	536922.60	4191045.90	Картометрический метод	0.2	-
5066	536941.15	4191068.80	Картометрический метод	0.2	-

2. Сведения о характерных точках границ объекта					
Обозначение характерных точек части границы	Координаты, м		Метод определения координат характерной точки	Средняя квадратическая погрешность положения характерной точки (Mt), м	Описание обозначения точки на местности (при наличии)
	X	Y			
1	2	3	4	5	6
5067	536944.60	4191095.30	Картометрический метод	0.2	-
5068	536925.95	4191079.95	Картометрический метод	0.2	-
5069	536907.15	4191079.70	Картометрический метод	0.2	-
5070	536899.40	4191098.45	Картометрический метод	0.2	-
5071	536846.65	4191101.55	Картометрический метод	0.2	-
5072	536798.15	4191066.90	Картометрический метод	0.2	-
5073	536745.45	4191066.20	Картометрический метод	0.2	-
5074	536666.35	4191072.70	Картометрический метод	0.2	-
5075	536606.05	4191075.65	Картометрический метод	0.2	-
5076	536564.25	4191112.90	Картометрический метод	0.2	-
5077	536548.70	4191154.20	Картометрический метод	0.2	-
5078	536548.70	4191150.45	Картометрический метод	0.2	-
5079	536503.80	4191130.95	Картометрический метод	0.2	-
5080	536451.40	4191107.60	Картометрический метод	0.2	-
5081	536399.10	4191072.90	Картометрический метод	0.2	-
5082	536350.40	4191053.40	Картометрический метод	0.2	-
5083	536316.55	4191052.95	Картометрический метод	0.2	-
5084	536335.10	4191075.85	Картометрический метод	0.2	-
5085	536387.35	4191110.50	Картометрический метод	0.2	-
5086	536454.65	4191149.20	Картометрический метод	0.2	-
5087	536525.90	4191169.00	Картометрический метод	0.2	-
5088	536559.70	4191177.00	Картометрический метод	0.2	-
5089	536571.55	4191131.85	Картометрический метод	0.2	-
5090	536590.65	4191105.70	Картометрический метод	0.2	-
5091	536643.40	4191102.60	Картометрический метод	0.2	-
5092	536707.35	4191103.45	Картометрический метод	0.2	-

2. Сведения о характерных точках границ объекта					
Обозначение характерных точек части границы	Координаты, м		Метод определения координат характерной точки	Средняя квадратическая погрешность положения характерной точки (Mt), м	Описание обозначения точки на местности (при наличии)
	X	Y			
1	2	3	4	5	6
5093	536759.80	4191123.05	Картометрический метод	0.2	-
5094	536812.20	4191150.15	Картометрический метод	0.2	-
5095	536901.95	4191196.70	Картометрический метод	0.2	-
5096	536950.45	4191235.10	Картометрический метод	0.2	-
4860	536961.40	4191261.70	Картометрический метод	0.2	-
Воп-0122					
5097	536924.65	4190911.74	Картометрический метод	0.2	-
5098	536914.00	4190958.35	Картометрический метод	0.2	-
5099	536895.60	4190945.20	Картометрический метод	0.2	-
5100	536904.05	4190908.90	Картометрический метод	0.2	-
5101	536905.25	4190900.50	Картометрический метод	0.2	-
5097	536924.65	4190911.74	Картометрический метод	0.2	-
Воп-0123					
5102	537052.45	4191170.18	Картометрический метод	0.2	-
5103	537030.48	4191189.89	Картометрический метод	0.2	-
5104	537046.24	4191156.12	Картометрический метод	0.2	-
5105	537048.46	4191156.51	Картометрический метод	0.2	-
5102	537052.45	4191170.18	Картометрический метод	0.2	-
Воп-0124					
5106	537246.96	4191314.71	Картометрический метод	0.2	-
5107	537243.10	4191310.75	Картометрический метод	0.2	-
5108	537224.95	4191253.85	Картометрический метод	0.2	-
5109	537201.45	4191223.60	Картометрический метод	0.2	-
5110	537222.30	4191236.23	Картометрический метод	0.2	-
5106	537246.96	4191314.71	Картометрический метод	0.2	-
Воп-0125					
5111	537307.32	4191433.50	Картометрический метод	0.2	-

2. Сведения о характерных точках границ объекта					
Обозначение характерных точек части границы	Координаты, м		Метод определения координат характерной точки	Средняя квадратическая погрешность положения характерной точки (M <sub>t</sub> ), м	Описание обозначения точки на местности (при наличии)
	X	Y			
1	2	3	4	5	6
5112	537290.23	4191458.24	Картометрический метод	0.2	-
5113	537252.95	4191431.75	Картометрический метод	0.2	-
5114	537234.10	4191435.25	Картометрический метод	0.2	-
5115	537197.00	4191389.45	Картометрический метод	0.2	-
5116	537144.35	4191384.95	Картометрический метод	0.2	-
5117	537114.70	4191346.80	Картометрический метод	0.2	-
5118	537084.50	4191353.95	Картометрический метод	0.2	-
5119	537039.80	4191315.60	Картометрический метод	0.2	-
5120	537073.95	4191293.40	Картометрический метод	0.2	-
5121	537111.35	4191312.80	Картометрический метод	0.2	-
5122	537190.05	4191340.25	Картометрический метод	0.2	-
5123	537219.70	4191378.45	Картометрический метод	0.2	-
5124	537301.85	4191432.40	Картометрический метод	0.2	-
5111	537307.32	4191433.50	Картометрический метод	0.2	-
5125	537186.65	4191368.50	Картометрический метод	0.2	-
5126	537154.75	4191365.75	Картометрический метод	0.2	-
5127	537137.05	4191342.95	Картометрический метод	0.2	-
5128	537177.90	4191357.20	Картометрический метод	0.2	-
5125	537186.65	4191368.50	Картометрический метод	0.2	-
5129	537100.40	4191329.65	Картометрический метод	0.2	-
5130	537089.80	4191332.15	Картометрический метод	0.2	-
5131	537073.10	4191317.80	Картометрический метод	0.2	-
5132	537075.10	4191316.50	Картометрический метод	0.2	-
5129	537100.40	4191329.65	Картометрический метод	0.2	-
5133	539159.38	4192810.53	Картометрический метод	0.2	-
5134	539147.80	4192828.00	Картометрический метод	0.2	-

2. Сведения о характерных точках границ объекта					
Обозначение характерных точек части границы	Координаты, м		Метод определения координат характерной точки	Средняя квадратическая погрешность положения характерной точки (Mt), м	Описание обозначения точки на местности (при наличии)
	X	Y			
1	2	3	4	5	6
5135	539127.91	4192791.75	Картометрический метод	0.2	-
5136	539122.80	4192750.15	Картометрический метод	0.2	-
5137	539119.82	4192721.62	Картометрический метод	0.2	-
5138	539120.24	4192722.02	Картометрический метод	0.2	-
5139	539130.03	4192782.58	Картометрический метод	0.2	-
5133	539159.38	4192810.53	Картометрический метод	0.2	-
Воп-0127					
5140	539508.90	4193774.22	Картометрический метод	0.2	-
5141	539483.25	4193769.00	Картометрический метод	0.2	-
5142	539427.05	4193745.60	Картометрический метод	0.2	-
5143	539378.70	4193697.75	Картометрический метод	0.2	-
5144	539339.70	4193653.80	Картометрический метод	0.2	-
5145	539341.95	4193625.50	Картометрический метод	0.2	-
5146	539352.59	4193600.27	Картометрический метод	0.2	-
5147	539349.10	4193655.91	Картометрический метод	0.2	-
5148	539450.19	4193751.96	Картометрический метод	0.2	-
5149	539502.71	4193771.85	Картометрический метод	0.2	-
5140	539508.90	4193774.22	Картометрический метод	0.2	-
Воп-0128					
5150	539603.54	4193717.20	Картометрический метод	0.2	-
5151	539594.90	4193717.60	Картометрический метод	0.2	-
5152	539572.60	4193694.65	Картометрический метод	0.2	-
5153	539516.55	4193658.05	Картометрический метод	0.2	-
5154	539490.77	4193637.17	Картометрический метод	0.2	-
5155	539495.36	4193632.25	Картометрический метод	0.2	-
5156	539562.40	4193684.89	Картометрический метод	0.2	-

2. Сведения о характерных точках границ объекта					
Обозначение характерных точек части границы	Координаты, м		Метод определения координат характерной точки	Средняя квадратическая погрешность положения характерной точки (Mt), м	Описание обозначения точки на местности (при наличии)
	X	Y			
1	2	3	4	5	6
5150	539603.54	4193717.20	Картометрический метод	0.2	-
Воп-0129					
5157	539881.24	4194190.33	Картометрический метод	0.2	-
5158	539873.24	4194196.23	Картометрический метод	0.2	-
5159	539871.55	4194185.85	Картометрический метод	0.2	-
5160	539855.35	4194127.05	Картометрический метод	0.2	-
5161	539829.45	4194088.95	Картометрический метод	0.2	-
5162	539830.00	4194041.04	Картометрический метод	0.2	-
5163	539839.49	4194092.45	Картометрический метод	0.2	-
5164	539878.56	4194151.44	Картометрический метод	0.2	-
5157	539881.24	4194190.33	Картометрический метод	0.2	-
Воп-0130					
5165	540043.70	4194943.45	Картометрический метод	0.2	-
5166	540016.75	4194950.65	Картометрический метод	0.2	-
5167	539990.70	4194923.85	Картометрический метод	0.2	-
5168	539976.00	4194895.35	Картометрический метод	0.2	-
5169	539964.95	4194876.30	Картометрический метод	0.2	-
5170	539924.05	4194830.45	Картометрический метод	0.2	-
5171	539881.15	4194799.65	Картометрический метод	0.2	-
5172	539828.70	4194781.95	Картометрический метод	0.2	-
5173	539827.10	4194757.40	Картометрический метод	0.2	-
5174	539785.70	4194754.95	Картометрический метод	0.2	-
5175	539755.80	4194739.45	Картометрический метод	0.2	-
5176	539728.15	4194690.00	Картометрический метод	0.2	-
5177	539679.50	4194666.70	Картометрический метод	0.2	-
5178	539640.45	4194628.40	Картометрический метод	0.2	-

2. Сведения о характерных точках границ объекта					
Обозначение характерных точек части границы	Координаты, м		Метод определения координат характерной точки	Средняя квадратическая погрешность положения характерной точки (M <sub>t</sub> ), м	Описание обозначения точки на местности (при наличии)
	X	Y			
1	2	3	4	5	6
5179	539618.20	4194601.65	Картометрический метод	0.2	-
5180	539629.19	4194558.17	Картометрический метод	0.2	-
5181	539631.13	4194587.23	Картометрический метод	0.2	-
5182	539640.15	4194596.40	Картометрический метод	0.2	-
5183	539655.20	4194614.85	Картометрический метод	0.2	-
5184	539691.15	4194650.10	Картометрический метод	0.2	-
5185	539694.69	4194651.79	Картометрический метод	0.2	-
5186	539703.90	4194661.15	Картометрический метод	0.2	-
5187	539775.67	4194734.05	Картометрический метод	0.2	-
5188	539789.90	4194734.58	Картометрический метод	0.2	-
5189	539791.15	4194735.25	Картометрический метод	0.2	-
5190	539828.30	4194737.45	Картометрический метод	0.2	-
5191	539834.83	4194739.43	Картометрический метод	0.2	-
5192	539840.93	4194743.93	Картометрический метод	0.2	-
5193	539844.40	4194747.40	Картометрический метод	0.2	-
5194	539847.05	4194756.10	Картометрический метод	0.2	-
5195	539847.80	4194767.30	Картометрический метод	0.2	-
5196	539887.55	4194780.70	Картометрический метод	0.2	-
5197	539891.15	4194782.35	Картометрический метод	0.2	-
5198	539892.80	4194783.40	Картометрический метод	0.2	-
5199	539930.65	4194810.60	Картометрический метод	0.2	-
5200	539980.92	4194895.14	Картометрический метод	0.2	-
5201	540001.94	4194930.49	Картометрический метод	0.2	-
5165	540043.70	4194943.45	Картометрический метод	0.2	-
Воп-0131					
5202	540149.10	4194912.85	Картометрический метод	0.2	-



2. Сведения о характерных точках границ объекта					
Обозначение характерных точек части границы	Координаты, м		Метод определения координат характерной точки	Средняя квадратическая погрешность положения характерной точки (M <sub>t</sub> ), м	Описание обозначения точки на местности (при наличии)
	X	Y			
1	2	3	4	5	6
5203	540137.75	4195056.60	Картометрический метод	0.2	-
5204	540123.25	4195078.30	Картометрический метод	0.2	-
5205	540086.50	4195110.25	Картометрический метод	0.2	-
5206	540085.95	4195189.90	Картометрический метод	0.2	-
5207	540084.30	4195222.30	Картометрический метод	0.2	-
5208	540063.83	4195262.40	Картометрический метод	0.2	-
5209	540070.35	4195287.42	Картометрический метод	0.2	-
5210	540070.25	4195296.80	Картометрический метод	0.2	-
5211	540036.40	4195398.07	Картометрический метод	0.2	-
5212	540056.26	4195425.94	Картометрический метод	0.2	-
5213	540048.03	4195452.26	Картометрический метод	0.2	-
5214	540031.80	4195422.95	Картометрический метод	0.2	-
5215	540030.45	4195377.60	Картометрический метод	0.2	-
5216	540049.85	4195326.85	Картометрический метод	0.2	-
5217	540050.45	4195277.80	Картометрический метод	0.2	-
5218	540063.90	4195253.40	Картометрический метод	0.2	-
5219	540064.50	4195206.20	Картометрический метод	0.2	-
5220	540071.05	4195128.85	Картометрический метод	0.2	-
5221	540098.00	4195080.15	Картометрический метод	0.2	-
5222	540126.75	4195037.10	Картометрический метод	0.2	-
5223	540123.60	4194984.15	Картометрический метод	0.2	-
5224	540130.05	4194916.30	Картометрический метод	0.2	-
5225	540109.65	4194893.35	Картометрический метод	0.2	-
5226	540097.40	4194902.00	Картометрический метод	0.2	-
5227	540095.95	4194878.60	Картометрический метод	0.2	-
5228	540101.20	4194875.65	Картометрический метод	0.2	-

2. Сведения о характерных точках границ объекта					
Обозначение характерных точек части границы	Координаты, м		Метод определения координат характерной точки	Средняя квадратическая погрешность положения характерной точки (Mt), м	Описание обозначения точки на местности (при наличии)
	X	Y			
1	2	3	4	5	6
5229	540119.72	4194876.07	Картометрический метод	0.2	-
5230	540124.60	4194880.05	Картометрический метод	0.2	-
5231	540145.00	4194903.00	Картометрический метод	0.2	-
5232	540147.35	4194906.30	Картометрический метод	0.2	-
5202	540149.10	4194912.85	Картометрический метод	0.2	-
Воп-0132					
5233	540186.65	4195632.45	Картометрический метод	0.2	-
5234	540185.46	4195637.06	Картометрический метод	0.2	-
5235	540164.98	4195648.28	Картометрический метод	0.2	-
5236	540157.05	4195649.30	Картометрический метод	0.2	-
5237	540166.65	4195632.45	Картометрический метод	0.2	-
5238	540142.10	4195637.80	Картометрический метод	0.2	-
5239	540119.85	4195612.95	Картометрический метод	0.2	-
5240	540097.15	4195620.20	Картометрический метод	0.2	-
5241	540050.30	4195606.35	Картометрический метод	0.2	-
5242	540017.00	4195556.80	Картометрический метод	0.2	-
5243	540038.25	4195511.75	Картометрический метод	0.2	-
5244	540039.30	4195508.45	Картометрический метод	0.2	-
5245	540041.51	4195577.46	Картометрический метод	0.2	-
5246	540073.69	4195608.30	Картометрический метод	0.2	-
5247	540146.50	4195612.75	Картометрический метод	0.2	-
5248	540149.25	4195615.80	Картометрический метод	0.2	-
5249	540162.40	4195612.90	Картометрический метод	0.2	-
5250	540166.65	4195612.45	Картометрический метод	0.2	-
5251	540176.65	4195615.15	Картометрический метод	0.2	-
5252	540183.95	4195622.45	Картометрический метод	0.2	-

2. Сведения о характерных точках границ объекта					
Обозначение характерных точек части границы	Координаты, м		Метод определения координат характерной точки	Средняя квадратическая погрешность положения характерной точки (M <sub>t</sub> ), м	Описание обозначения точки на местности (при наличии)
	X	Y			
1	2	3	4	5	6
5233	540186.65	4195632.45	Картометрический метод	0.2	-
Воп-0133					
5253	539860.94	4195834.90	Картометрический метод	0.2	-
5254	539851.15	4195836.60	Картометрический метод	0.2	-
5255	539855.80	4195844.80	Картометрический метод	0.2	-
5256	539856.15	4195846.10	Картометрический метод	0.2	-
5257	539843.12	4195846.86	Картометрический метод	0.2	-
5258	539829.38	4195838.72	Картометрический метод	0.2	-
5259	539825.50	4195831.85	Картометрический метод	0.2	-
5260	539836.95	4195818.75	Картометрический метод	0.2	-
5261	539848.20	4195816.80	Картометрический метод	0.2	-
5262	539840.66	4195822.46	Картометрический метод	0.2	-
5253	539860.94	4195834.90	Картометрический метод	0.2	-
Воп-0134					
5263	539576.20	4195819.66	Картометрический метод	0.2	-
5264	539552.75	4195840.78	Картометрический метод	0.2	-
5265	539539.05	4195872.63	Картометрический метод	0.2	-
5266	539547.70	4195901.25	Картометрический метод	0.2	-
5267	539548.75	4195915.26	Картометрический метод	0.2	-
5268	539559.15	4195955.20	Картометрический метод	0.2	-
5269	539566.51	4195990.51	Картометрический метод	0.2	-
5270	539562.55	4196005.96	Картометрический метод	0.2	-
5271	539556.95	4196011.60	Картометрический метод	0.2	-
5272	539552.05	4196012.95	Картометрический метод	0.2	-
5273	539553.40	4196014.35	Картометрический метод	0.2	-
5274	539556.30	4196018.20	Картометрический метод	0.2	-

2. Сведения о характерных точках границ объекта					
Обозначение характерных точек части границы	Координаты, м		Метод определения координат характерной точки	Средняя квадратическая погрешность положения характерной точки (M <sub>t</sub> ), м	Описание обозначения точки на местности (при наличии)
	X	Y			
1	2	3	4	5	6
5275	539557.85	4196024.21	Картометрический метод	0.2	-
5276	539553.30	4196042.16	Картометрический метод	0.2	-
5277	539542.65	4196053.80	Картометрический метод	0.2	-
5278	539544.75	4196075.66	Картометрический метод	0.2	-
5279	539531.90	4196126.03	Картометрический метод	0.2	-
5280	539496.80	4196118.36	Картометрический метод	0.2	-
5281	539490.77	4196138.66	Картометрический метод	0.2	-
5282	539497.90	4196139.61	Картометрический метод	0.2	-
5283	539497.25	4196147.81	Картометрический метод	0.2	-
5284	539477.80	4196206.15	Картометрический метод	0.2	-
5285	539477.40	4196243.60	Картометрический метод	0.2	-
5286	539488.20	4196265.95	Картометрический метод	0.2	-
5287	539490.20	4196274.65	Картометрический метод	0.2	-
5288	539487.45	4196284.66	Картометрический метод	0.2	-
5289	539480.25	4196291.91	Картометрический метод	0.2	-
5290	539451.45	4196308.75	Картометрический метод	0.2	-
5291	539450.00	4196328.50	Картометрический метод	0.2	-
5292	539449.30	4196332.50	Картометрический метод	0.2	-
5293	539437.85	4196372.60	Картометрический метод	0.2	-
5294	539432.60	4196407.53	Картометрический метод	0.2	-
5295	539389.55	4196500.14	Картометрический метод	0.2	-
5296	539393.39	4196519.33	Картометрический метод	0.2	-
5297	539381.85	4196535.68	Картометрический метод	0.2	-
5298	539370.65	4196559.15	Картометрический метод	0.2	-
5299	539369.15	4196559.55	Картометрический метод	0.2	-
5300	539368.15	4196559.55	Картометрический метод	0.2	-

2. Сведения о характерных точках границ объекта					
Обозначение характерных точек части границы	Координаты, м		Метод определения координат характерной точки	Средняя квадратическая погрешность положения характерной точки (M <sub>t</sub> ), м	Описание обозначения точки на местности (при наличии)
	X	Y			
1	2	3	4	5	6
5301	539345.20	4196604.15	Картометрический метод	0.2	-
5302	539332.30	4196634.60	Картометрический метод	0.2	-
5303	539326.95	4196650.76	Картометрический метод	0.2	-
5304	539305.84	4196695.10	Картометрический метод	0.2	-
5305	539250.70	4196919.34	Картометрический метод	0.2	-
5306	539258.51	4196941.86	Картометрический метод	0.2	-
5307	539258.30	4196947.95	Картометрический метод	0.2	-
5308	539280.91	4196984.66	Картометрический метод	0.2	-
5309	539281.21	4196985.16	Картометрический метод	0.2	-
5310	539283.95	4196995.15	Картометрический метод	0.2	-
5311	539281.25	4197005.15	Картометрический метод	0.2	-
5312	539273.95	4197012.45	Картометрический метод	0.2	-
5313	539267.00	4197015.65	Картометрический метод	0.2	-
5314	539249.64	4197001.45	Картометрический метод	0.2	-
5315	539263.91	4196995.16	Картометрический метод	0.2	-
5316	539238.06	4196953.26	Картометрический метод	0.2	-
5317	539240.86	4196879.66	Картометрический метод	0.2	-
5318	539264.31	4196804.41	Картометрический метод	0.2	-
5319	539290.06	4196699.01	Картометрический метод	0.2	-
5320	539313.51	4196627.56	Картометрический метод	0.2	-
5321	539327.05	4196595.66	Картометрический метод	0.2	-
5322	539355.95	4196539.41	Картометрический метод	0.2	-
5323	539369.10	4196539.56	Картометрический метод	0.2	-
5324	539371.25	4196516.91	Картометрический метод	0.2	-
5325	539386.70	4196485.01	Картометрический метод	0.2	-
5326	539410.00	4196423.01	Картометрический метод	0.2	-

2. Сведения о характерных точках границ объекта					
Обозначение характерных точек части границы	Координаты, м		Метод определения координат характерной точки	Средняя квадратическая погрешность положения характерной точки (Mt), м	Описание обозначения точки на местности (при наличии)
	X	Y			
1	2	3	4	5	6
5327	539418.20	4196368.36	Картометрический метод	0.2	-
5328	539430.00	4196327.01	Картометрический метод	0.2	-
5329	539432.25	4196296.81	Картометрический метод	0.2	-
5330	539470.15	4196274.66	Картометрический метод	0.2	-
5331	539457.30	4196248.06	Картометрический метод	0.2	-
5332	539457.80	4196202.71	Картометрический метод	0.2	-
5333	539477.30	4196146.36	Картометрический метод	0.2	-
5334	539479.60	4196114.26	Картометрический метод	0.2	-
5335	539496.50	4196116.36	Картометрический метод	0.2	-
5336	539522.95	4196107.31	Картометрический метод	0.2	-
5337	539525.15	4196080.91	Картометрический метод	0.2	-
5338	539521.80	4196046.86	Картометрический метод	0.2	-
5339	539538.95	4196028.21	Картометрический метод	0.2	-
5340	539535.25	4196024.36	Картометрический метод	0.2	-
5341	539514.30	4196044.86	Картометрический метод	0.2	-
5342	539501.10	4196044.71	Картометрический метод	0.2	-
5343	539501.40	4196020.16	Картометрический метод	0.2	-
5344	539494.05	4196006.81	Картометрический метод	0.2	-
5345	539500.05	4195976.71	Картометрический метод	0.2	-
5346	539515.30	4195961.81	Картометрический метод	0.2	-
5347	539532.05	4195977.11	Картометрический метод	0.2	-
5348	539546.90	4195994.31	Картометрический метод	0.2	-
5349	539539.75	4195960.21	Картометрический метод	0.2	-
5350	539528.95	4195918.56	Картометрический метод	0.2	-
5351	539525.70	4195876.96	Картометрический метод	0.2	-
5352	539562.10	4195822.66	Картометрический метод	0.2	-

2. Сведения о характерных точках границ объекта					
Обозначение характерных точек части границы	Координаты, м		Метод определения координат характерной точки	Средняя квадратическая погрешность положения характерной точки (Mt), м	Описание обозначения точки на местности (при наличии)
	X	Y			
1	2	3	4	5	6
5263	539576.20	4195819.66	Картометрический метод	0.2	-
5353	539530.30	4196005.71	Картометрический метод	0.2	-
5354	539525.25	4196007.06	Картометрический метод	0.2	-
5355	539521.25	4196010.06	Картометрический метод	0.2	-
5356	539519.30	4196012.01	Картометрический метод	0.2	-
5357	539518.90	4196010.51	Картометрический метод	0.2	-
5358	539515.10	4196003.56	Картометрический метод	0.2	-
5359	539517.70	4195991.06	Картометрический метод	0.2	-
5353	539530.30	4196005.71	Картометрический метод	0.2	-
5360	539233.25	4197008.65	Картометрический метод	0.2	-
5361	539228.85	4197020.10	Картометрический метод	0.2	-
5362	539209.77	4197147.62	Картометрический метод	0.2	-
5363	539205.70	4197174.84	Картометрический метод	0.2	-
5364	539171.53	4197275.45	Картометрический метод	0.2	-
5365	539161.31	4197484.04	Картометрический метод	0.2	-
5366	539159.19	4197495.58	Картометрический метод	0.2	-
5367	539155.65	4197530.05	Картометрический метод	0.2	-
5368	539153.45	4197544.07	Картометрический метод	0.2	-
5369	539127.97	4197706.20	Картометрический метод	0.2	-
5370	539120.90	4197719.55	Картометрический метод	0.2	-
5371	539117.95	4197816.35	Картометрический метод	0.2	-
5372	539118.05	4197820.39	Картометрический метод	0.2	-
5373	539113.23	4197892.62	Картометрический метод	0.2	-
5374	539120.75	4197893.57	Картометрический метод	0.2	-
5375	539123.95	4197937.60	Картометрический метод	0.2	-
5376	539124.00	4197939.05	Картометрический метод	0.2	-

2. Сведения о характерных точках границ объекта					
Обозначение характерных точек части границы	Координаты, м		Метод определения координат характерной точки	Средняя квадратическая погрешность положения характерной точки (M <sub>t</sub> ), м	Описание обозначения точки на местности (при наличии)
	X	Y			
1	2	3	4	5	6
5377	539122.20	4197947.30	Картометрический метод	0.2	-
5378	539100.95	4197994.25	Картометрический метод	0.2	-
5379	539100.05	4197996.00	Картометрический метод	0.2	-
5380	539097.95	4197999.00	Картометрический метод	0.2	-
5381	539059.75	4198043.80	Картометрический метод	0.2	-
5382	539054.55	4198048.10	Картометрический метод	0.2	-
5383	539048.90	4198050.35	Картометрический метод	0.2	-
5384	539016.85	4198057.45	Картометрический метод	0.2	-
5385	539012.50	4198057.90	Картометрический метод	0.2	-
5386	539006.40	4198056.95	Картометрический метод	0.2	-
5387	538963.25	4198043.15	Картометрический метод	0.2	-
5388	538959.35	4198041.40	Картометрический метод	0.2	-
5389	538955.65	4198038.70	Картометрический метод	0.2	-
5390	538912.85	4197998.50	Картометрический метод	0.2	-
5391	538909.25	4197993.90	Картометрический метод	0.2	-
5392	538908.65	4197992.85	Картометрический метод	0.2	-
5393	538884.30	4197944.30	Картометрический метод	0.2	-
5394	538847.05	4197906.00	Картометрический метод	0.2	-
5395	538803.95	4197877.45	Картометрический метод	0.2	-
5396	538771.05	4197864.40	Картометрический метод	0.2	-
5397	538719.20	4197869.65	Картометрический метод	0.2	-
5398	538710.30	4197882.75	Картометрический метод	0.2	-
5399	538720.50	4197925.90	Картометрический метод	0.2	-
5400	538745.55	4197991.05	Картометрический метод	0.2	-
5401	538746.65	4197995.20	Картометрический метод	0.2	-
5402	538751.90	4198029.25	Картометрический метод	0.2	-



2. Сведения о характерных точках границ объекта					
Обозначение характерных точек части границы	Координаты, м		Метод определения координат характерной точки	Средняя квадратическая погрешность положения характерной точки (M <sub>t</sub> ), м	Описание обозначения точки на местности (при наличии)
	X	Y			
1	2	3	4	5	6
5403	538752.15	4198032.30	Картометрический метод	0.2	-
5404	538749.45	4198042.30	Картометрический метод	0.2	-
5405	538749.20	4198042.80	Картометрический метод	0.2	-
5406	538726.15	4198080.25	Картометрический метод	0.2	-
5407	538719.10	4198087.05	Картометрический метод	0.2	-
5408	538718.30	4198087.50	Картометрический метод	0.2	-
5409	538690.00	4198102.20	Картометрический метод	0.2	-
5410	538652.25	4198122.40	Картометрический метод	0.2	-
5411	538647.00	4198124.20	Картометрический метод	0.2	-
5412	538635.50	4198108.70	Картометрический метод	0.2	-
5413	538633.80	4198106.35	Картометрический метод	0.2	-
5414	538642.80	4198104.75	Картометрический метод	0.2	-
5415	538680.70	4198084.50	Картометрический метод	0.2	-
5416	538709.10	4198069.75	Картометрический метод	0.2	-
5417	538732.15	4198032.30	Картометрический метод	0.2	-
5418	538726.90	4197998.25	Картометрический метод	0.2	-
5419	538701.35	4197931.80	Картометрический метод	0.2	-
5420	538688.80	4197878.75	Картометрический метод	0.2	-
5421	538707.95	4197850.70	Картометрический метод	0.2	-
5422	538773.90	4197844.00	Картометрический метод	0.2	-
5423	538813.25	4197859.65	Картометрический метод	0.2	-
5424	538859.90	4197890.50	Картометрический метод	0.2	-
5425	538900.80	4197932.55	Картометрический метод	0.2	-
5426	538926.55	4197983.90	Картометрический метод	0.2	-
5427	538969.35	4198024.10	Картометрический метод	0.2	-
5428	539012.50	4198037.90	Картометрический метод	0.2	-

2. Сведения о характерных точках границ объекта					
Обозначение характерных точек части границы	Координаты, м		Метод определения координат характерной точки	Средняя квадратическая погрешность положения характерной точки (Mt), м	Описание обозначения точки на местности (при наличии)
	X	Y			
1	2	3	4	5	6
5429	539044.55	4198030.80	Картометрический метод	0.2	-
5430	539082.75	4197986.00	Картометрический метод	0.2	-
5431	539103.96	4197939.06	Картометрический метод	0.2	-
5432	539099.11	4197872.91	Картометрический метод	0.2	-
5433	539097.91	4197816.26	Картометрический метод	0.2	-
5434	539101.01	4197714.31	Картометрический метод	0.2	-
5435	539133.70	4197652.40	Картометрический метод	0.2	-
5436	539134.50	4197592.00	Картометрический метод	0.2	-
5437	539141.15	4197509.00	Картометрический метод	0.2	-
5438	539144.01	4197424.06	Картометрический метод	0.2	-
5439	539162.40	4197305.35	Картометрический метод	0.2	-
5440	539170.50	4197258.25	Картометрический метод	0.2	-
5441	539189.95	4197203.75	Картометрический метод	0.2	-
5442	539199.80	4197166.10	Картометрический метод	0.2	-
5443	539194.70	4197122.60	Картометрический метод	0.2	-
5444	539217.65	4197092.70	Картометрический метод	0.2	-
5445	539212.40	4197058.65	Картометрический метод	0.2	-
5446	539214.70	4197024.70	Картометрический метод	0.2	-
5447	539214.91	4197003.91	Картометрический метод	0.2	-
5448	539222.35	4197013.45	Картометрический метод	0.2	-
5360	539233.25	4197008.65	Картометрический метод	0.2	-
Воп-0136					
5449	532205.15	4192308.15	Картометрический метод	0.2	-
5450	532200.55	4192321.35	Картометрический метод	0.2	-
5451	532194.95	4192329.70	Картометрический метод	0.2	-
5452	532182.55	4192327.60	Картометрический метод	0.2	-

2. Сведения о характерных точках границ объекта					
Обозначение характерных точек части границы	Координаты, м		Метод определения координат характерной точки	Средняя квадратическая погрешность положения характерной точки (M <sub>t</sub> ), м	Описание обозначения точки на местности (при наличии)
	X	Y			
1	2	3	4	5	6
5453	532165.25	4192331.25	Картометрический метод	0.2	-
5454	532149.85	4192338.75	Картометрический метод	0.2	-
5455	532128.55	4192354.85	Картометрический метод	0.2	-
5456	532111.20	4192366.20	Картометрический метод	0.2	-
5457	532104.30	4192385.35	Картометрический метод	0.2	-
5458	532099.20	4192410.30	Картометрический метод	0.2	-
5459	532085.50	4192434.20	Картометрический метод	0.2	-
5460	532067.90	4192467.65	Картометрический метод	0.2	-
5461	532064.60	4192503.25	Картометрический метод	0.2	-
5462	532067.90	4192552.40	Картометрический метод	0.2	-
5463	532072.25	4192590.95	Картометрический метод	0.2	-
5464	532080.45	4192627.60	Картометрический метод	0.2	-
5465	532076.30	4192656.45	Картометрический метод	0.2	-
5466	532068.45	4192673.65	Картометрический метод	0.2	-
5467	532040.45	4192691.60	Картометрический метод	0.2	-
5468	532015.55	4192690.35	Картометрический метод	0.2	-
5469	531979.05	4192701.40	Картометрический метод	0.2	-
5470	531949.35	4192702.00	Картометрический метод	0.2	-
5471	531915.85	4192697.75	Картометрический метод	0.2	-
5472	531888.15	4192688.75	Картометрический метод	0.2	-
5473	531869.80	4192676.90	Картометрический метод	0.2	-
5474	531876.00	4192658.60	Картометрический метод	0.2	-
5475	531876.35	4192657.60	Картометрический метод	0.2	-
5476	531877.45	4192659.00	Картометрический метод	0.2	-
5477	531879.80	4192659.60	Картометрический метод	0.2	-
5478	531880.65	4192660.10	Картометрический метод	0.2	-

2. Сведения о характерных точках границ объекта					
Обозначение характерных точек части границы	Координаты, м		Метод определения координат характерной точки	Средняя квадратическая погрешность положения характерной точки (Mt), м	Описание обозначения точки на местности (при наличии)
	X	Y			
1	2	3	4	5	6
5479	531896.80	4192670.55	Картометрический метод	0.2	-
5480	531920.25	4192678.15	Картометрический метод	0.2	-
5481	531950.40	4192681.95	Картометрический метод	0.2	-
5482	531975.90	4192681.45	Картометрический метод	0.2	-
5483	532009.75	4192671.20	Картометрический метод	0.2	-
5484	532015.55	4192670.35	Картометрический метод	0.2	-
5485	532016.55	4192670.40	Картометрический метод	0.2	-
5486	532035.05	4192671.30	Картометрический метод	0.2	-
5487	532052.70	4192660.00	Картометрический метод	0.2	-
5488	532056.90	4192650.75	Картометрический метод	0.2	-
5489	532060.15	4192628.40	Картометрический метод	0.2	-
5490	532052.75	4192595.30	Картометрический метод	0.2	-
5491	532052.40	4192593.20	Картометрический метод	0.2	-
5492	532048.05	4192554.65	Картометрический метод	0.2	-
5493	532047.95	4192553.75	Картометрический метод	0.2	-
5494	532044.65	4192504.60	Картометрический метод	0.2	-
5495	532044.60	4192503.25	Картометрический метод	0.2	-
5496	532044.70	4192501.40	Картометрический метод	0.2	-
5497	532048.00	4192465.80	Картометрический метод	0.2	-
5498	532050.20	4192458.35	Картометрический метод	0.2	-
5499	532067.80	4192424.90	Картометрический метод	0.2	-
5500	532068.15	4192424.25	Картометрический метод	0.2	-
5501	532080.25	4192403.15	Картометрический метод	0.2	-
5502	532081.65	4192396.25	Картометрический метод	0.2	-
5503	532096.21	4192400.47	Картометрический метод	0.2	-
5504	532104.15	4192372.42	Картометрический метод	0.2	-

2. Сведения о характерных точках границ объекта					
Обозначение характерных точек части границы	Координаты, м		Метод определения координат характерной точки	Средняя квадратическая погрешность положения характерной точки (M <sub>t</sub> ), м	Описание обозначения точки на местности (при наличии)
	X	Y			
1	2	3	4	5	6
5505	532089.50	4192367.50	Картометрический метод	0.2	-
5506	532092.40	4192359.40	Картометрический метод	0.2	-
5507	532093.90	4192356.20	Картометрический метод	0.2	-
5508	532100.25	4192349.45	Картометрический метод	0.2	-
5509	532117.05	4192338.50	Картометрический метод	0.2	-
5510	532137.80	4192322.80	Картометрический метод	0.2	-
5511	532139.85	4192321.45	Картометрический метод	0.2	-
5512	532141.10	4192320.75	Картометрический метод	0.2	-
5513	532156.50	4192313.25	Картометрический метод	0.2	-
5514	532161.10	4192311.70	Картометрический метод	0.2	-
5515	532178.40	4192308.05	Картометрический метод	0.2	-
5516	532182.55	4192307.60	Картометрический метод	0.2	-
5517	532185.90	4192307.90	Картометрический метод	0.2	-
5518	532198.30	4192310.00	Картометрический метод	0.2	-
5519	532198.85	4192310.20	Картометрический метод	0.2	-
5520	532199.35	4192309.70	Картометрический метод	0.2	-
5449	532205.15	4192308.15	Картометрический метод	0.2	-
Воп-0137					
5521	532461.08	4194086.78	Картометрический метод	0.2	-
5522	532417.06	4194093.88	Картометрический метод	0.2	-
5523	532387.71	4194114.23	Картометрический метод	0.2	-
5524	532373.04	4194137.89	Картометрический метод	0.2	-
5525	532373.50	4194149.25	Картометрический метод	0.2	-
5526	532390.08	4194174.79	Картометрический метод	0.2	-
5527	532406.65	4194189.95	Картометрический метод	0.2	-
5528	532419.43	4194202.71	Картометрический метод	0.2	-

2. Сведения о характерных точках границ объекта					
Обозначение характерных точек части границы	Координаты, м		Метод определения координат характерной точки	Средняя квадратическая погрешность положения характерной точки (Mt), м	Описание обозначения точки на местности (при наличии)
	X	Y			
1	2	3	4	5	6
5529	532423.55	4194215.92	Картометрический метод	0.2	-
5530	532411.25	4194223.95	Картометрический метод	0.2	-
5531	532402.35	4194213.95	Картометрический метод	0.2	-
5532	532375.80	4194183.75	Картометрический метод	0.2	-
5533	532362.65	4194159.55	Картометрический метод	0.2	-
5534	532366.80	4194133.60	Картометрический метод	0.2	-
5535	532373.90	4194107.70	Картометрический метод	0.2	-
5536	532394.30	4194093.50	Картометрический метод	0.2	-
5537	532426.10	4194089.10	Картометрический метод	0.2	-
5521	532461.08	4194086.78	Картометрический метод	0.2	-
Воп-0138					
5538	532399.78	4194231.47	Картометрический метод	0.2	-
5539	532340.92	4194172.84	Картометрический метод	0.2	-
5540	532338.37	4194162.06	Картометрический метод	0.2	-
5541	532354.75	4194143.25	Картометрический метод	0.2	-
5542	532351.80	4194162.05	Картометрический метод	0.2	-
5543	532354.30	4194172.90	Картометрический метод	0.2	-
5544	532357.35	4194178.45	Картометрический метод	0.2	-
5545	532373.90	4194198.65	Картометрический метод	0.2	-
5538	532399.78	4194231.47	Картометрический метод	0.2	-
Воп-0139					
5546	533638.25	4190722.35	Картометрический метод	0.2	-
5547	533635.55	4190732.35	Картометрический метод	0.2	-
5548	533628.25	4190739.65	Картометрический метод	0.2	-
5549	533625.45	4190741.00	Картометрический метод	0.2	-
5550	533615.50	4190744.85	Картометрический метод	0.2	-

2. Сведения о характерных точках границ объекта					
Обозначение характерных точек части границы	Координаты, м		Метод определения координат характерной точки	Средняя квадратическая погрешность положения характерной точки (M <sub>t</sub> ), м	Описание обозначения точки на местности (при наличии)
	X	Y			
1	2	3	4	5	6
5551	533608.30	4190746.20	Картометрический метод	0.2	-
5552	533598.30	4190743.50	Картометрический метод	0.2	-
5553	533591.00	4190736.20	Картометрический метод	0.2	-
5554	533588.45	4190728.45	Картометрический метод	0.2	-
5555	533579.55	4190649.95	Картометрический метод	0.2	-
5556	533562.05	4190576.00	Картометрический метод	0.2	-
5557	533533.95	4190543.55	Картометрический метод	0.2	-
5558	533531.80	4190540.45	Картометрический метод	0.2	-
5559	533530.45	4190537.65	Картометрический метод	0.2	-
5560	533511.20	4190487.65	Картометрический метод	0.2	-
5561	533509.85	4190480.45	Картометрический метод	0.2	-
5562	533509.85	4190480.20	Картометрический метод	0.2	-
5563	533510.85	4190392.70	Картометрический метод	0.2	-
5564	533511.40	4190342.95	Картометрический метод	0.2	-
5565	533512.05	4190288.25	Картометрический метод	0.2	-
5566	533508.60	4190251.45	Картометрический метод	0.2	-
5567	533508.50	4190249.60	Картометрический метод	0.2	-
5568	533511.20	4190239.60	Картометрический метод	0.2	-
5569	533512.00	4190238.35	Картометрический метод	0.2	-
5570	533520.05	4190226.55	Картометрический метод	0.2	-
5571	533526.55	4190220.50	Картометрический метод	0.2	-
5572	533529.70	4190219.00	Картометрический метод	0.2	-
5573	533563.65	4190206.65	Картометрический метод	0.2	-
5574	533562.90	4190189.85	Картометрический метод	0.2	-
5575	533543.40	4190151.20	Картометрический метод	0.2	-
5576	533502.85	4190116.70	Картометрический метод	0.2	-

2. Сведения о характерных точках границ объекта					
Обозначение характерных точек части границы	Координаты, м		Метод определения координат характерной точки	Средняя квадратическая погрешность положения характерной точки (Mt), м	Описание обозначения точки на местности (при наличии)
	X	Y			
1	2	3	4	5	6
5577	533457.35	4190091.20	Картометрический метод	0.2	-
5578	533457.10	4190091.05	Картометрический метод	0.2	-
5579	533450.95	4190085.55	Картометрический метод	0.2	-
5580	533439.25	4190069.50	Картометрический метод	0.2	-
5581	533438.10	4190067.70	Картометрический метод	0.2	-
5582	533435.40	4190057.70	Картометрический метод	0.2	-
5583	533436.30	4190051.70	Картометрический метод	0.2	-
5584	533450.65	4190006.10	Картометрический метод	0.2	-
5585	533452.45	4190002.10	Картометрический метод	0.2	-
5586	533458.65	4189995.50	Картометрический метод	0.2	-
5587	533496.60	4189970.10	Картометрический метод	0.2	-
5588	533497.60	4189969.45	Картометрический метод	0.2	-
5589	533527.60	4189951.85	Картометрический метод	0.2	-
5590	533532.70	4189949.75	Картометрический метод	0.2	-
5591	533546.50	4189946.25	Картометрический метод	0.2	-
5592	533493.50	4189918.80	Картометрический метод	0.2	-
5593	533492.70	4189918.35	Картометрический метод	0.2	-
5594	533487.65	4189914.25	Картометрический метод	0.2	-
5595	533470.05	4189894.15	Картометрический метод	0.2	-
5596	533467.80	4189890.95	Картометрический метод	0.2	-
5597	533465.35	4189884.00	Картометрический метод	0.2	-
5598	533459.80	4189848.10	Картометрический метод	0.2	-
5599	533459.55	4189845.05	Картометрический метод	0.2	-
5600	533462.25	4189835.05	Картометрический метод	0.2	-
5601	533463.90	4189832.60	Картометрический метод	0.2	-
5602	533478.00	4189814.90	Картометрический метод	0.2	-



2. Сведения о характерных точках границ объекта					
Обозначение характерных точек части границы	Координаты, м		Метод определения координат характерной точки	Средняя квадратическая погрешность положения характерной точки (M <sub>t</sub> ), м	Описание обозначения точки на местности (при наличии)
	X	Y			
1	2	3	4	5	6
5603	533483.65	4189810.05	Картометрический метод	0.2	-
5604	533488.40	4189808.05	Картометрический метод	0.2	-
5605	533493.00	4189806.79	Картометрический метод	0.2	-
5606	533502.65	4189804.15	Картометрический метод	0.2	-
5607	533506.85	4189803.00	Картометрический метод	0.2	-
5608	533503.75	4189793.10	Картометрический метод	0.2	-
5609	533500.65	4189787.10	Картометрический метод	0.2	-
5610	533498.40	4189779.25	Картометрический метод	0.2	-
5611	533497.90	4189772.25	Картометрический метод	0.2	-
5612	533497.85	4189770.85	Картометрический метод	0.2	-
5613	533498.40	4189766.20	Картометрический метод	0.2	-
5614	533500.40	4189757.80	Картометрический метод	0.2	-
5615	533500.78	4189756.87	Картометрический метод	0.2	-
5616	533519.16	4189765.36	Картометрический метод	0.2	-
5617	533517.85	4189770.85	Картометрический метод	0.2	-
5618	533518.35	4189777.85	Картометрический метод	0.2	-
5619	533522.30	4189785.40	Картометрический метод	0.2	-
5620	533526.70	4189799.40	Картометрический метод	0.2	-
5621	533527.20	4189808.85	Картометрический метод	0.2	-
5622	533525.20	4189812.80	Картометрический метод	0.2	-
5623	533521.75	4189819.70	Картометрический метод	0.2	-
5624	533493.65	4189827.35	Картометрический метод	0.2	-
5625	533479.55	4189845.05	Картометрический метод	0.2	-
5626	533485.10	4189880.95	Картометрический метод	0.2	-
5627	533502.70	4189901.05	Картометрический метод	0.2	-
5628	533561.80	4189931.65	Картометрический метод	0.2	-

2. Сведения о характерных точках границ объекта					
Обозначение характерных точек части границы	Координаты, м		Метод определения координат характерной точки	Средняя квадратическая погрешность положения характерной точки (M <sub>t</sub> ), м	Описание обозначения точки на местности (при наличии)
	X	Y			
1	2	3	4	5	6
5629	533573.50	4189945.75	Картометрический метод	0.2	-
5630	533567.40	4189961.60	Картометрический метод	0.2	-
5631	533537.60	4189969.15	Картометрический метод	0.2	-
5632	533507.70	4189986.70	Картометрический метод	0.2	-
5633	533469.75	4190012.10	Картометрический метод	0.2	-
5634	533455.40	4190057.70	Картометрический метод	0.2	-
5635	533467.10	4190073.75	Картометрический метод	0.2	-
5636	533514.35	4190100.20	Картометрический метод	0.2	-
5637	533559.45	4190138.60	Картометрический метод	0.2	-
5638	533582.70	4190184.65	Картометрический метод	0.2	-
5639	533584.30	4190220.45	Картометрический метод	0.2	-
5640	533536.55	4190237.80	Картометрический метод	0.2	-
5641	533528.50	4190249.60	Картометрический метод	0.2	-
5642	533532.05	4190287.45	Картометрический метод	0.2	-
5643	533531.40	4190343.20	Картометрический метод	0.2	-
5644	533530.85	4190392.90	Картометрический метод	0.2	-
5645	533529.85	4190480.45	Картометрический метод	0.2	-
5646	533549.10	4190530.45	Картометрический метод	0.2	-
5647	533580.40	4190566.65	Картометрический метод	0.2	-
5648	533599.30	4190646.50	Картометрический метод	0.2	-
5649	533608.30	4190726.20	Картометрический метод	0.2	-
5650	533618.25	4190722.35	Картометрический метод	0.2	-
5651	533613.20	4190644.65	Картометрический метод	0.2	-
5652	533586.45	4190554.80	Картометрический метод	0.2	-
5653	533551.40	4190502.60	Картометрический метод	0.2	-
5654	533540.20	4190440.80	Картометрический метод	0.2	-

2. Сведения о характерных точках границ объекта					
Обозначение характерных точек части границы	Координаты, м		Метод определения координат характерной точки	Средняя квадратическая погрешность положения характерной точки (M <sub>t</sub> ), м	Описание обозначения точки на местности (при наличии)
	X	Y			
1	2	3	4	5	6
5655	533544.70	4190395.10	Картометрический метод	0.2	-
5656	533547.30	4190339.40	Картометрический метод	0.2	-
5657	533541.90	4190289.60	Картометрический метод	0.2	-
5658	533540.35	4190251.75	Картометрический метод	0.2	-
5659	533566.25	4190240.15	Картометрический метод	0.2	-
5660	533596.05	4190232.55	Картометрический метод	0.2	-
5661	533592.75	4190172.80	Картометрический метод	0.2	-
5662	533571.40	4190130.75	Картометрический метод	0.2	-
5663	533516.50	4190082.30	Картометрический метод	0.2	-
5664	533475.20	4190055.95	Картометрический метод	0.2	-
5665	533479.55	4190024.15	Картометрический метод	0.2	-
5666	533523.45	4189992.85	Картометрический метод	0.2	-
5667	533571.20	4189975.55	Картометрический метод	0.2	-
5668	533585.30	4189953.85	Картометрический метод	0.2	-
5669	533585.55	4189931.95	Картометрический метод	0.2	-
5670	533560.00	4189915.70	Картометрический метод	0.2	-
5671	533536.40	4189897.50	Картометрический метод	0.2	-
5672	533510.85	4189883.25	Картометрический метод	0.2	-
5673	533497.20	4189861.20	Картометрический метод	0.2	-
5674	533497.40	4189843.30	Картометрический метод	0.2	-
5675	533533.55	4189829.85	Картометрический метод	0.2	-
5676	533537.50	4189822.95	Картометрический метод	0.2	-
5677	533537.55	4189816.50	Картометрический метод	0.2	-
5678	533534.10	4189801.50	Картометрический метод	0.2	-
5679	533530.15	4189782.05	Картометрический метод	0.2	-
5680	533531.02	4189770.85	Картометрический метод	0.2	-

2. Сведения о характерных точках границ объекта					
Обозначение характерных точек части границы	Координаты, м		Метод определения координат характерной точки	Средняя квадратическая погрешность положения характерной точки (M <sub>t</sub> ), м	Описание обозначения точки на местности (при наличии)
	X	Y			
1	2	3	4	5	6
5681	533550.38	4189779.80	Картометрический метод	0.2	-
5682	533550.30	4189780.80	Картометрический метод	0.2	-
5683	533553.65	4189797.25	Картометрический метод	0.2	-
5684	533557.05	4189812.00	Картометрический метод	0.2	-
5685	533557.55	4189816.50	Картометрический метод	0.2	-
5686	533557.55	4189816.65	Картометрический метод	0.2	-
5687	533557.50	4189823.10	Картометрический метод	0.2	-
5688	533554.85	4189832.90	Картометрический метод	0.2	-
5689	533550.90	4189839.80	Картометрический метод	0.2	-
5690	533550.85	4189839.85	Картометрический метод	0.2	-
5691	533543.55	4189847.15	Картометрический метод	0.2	-
5692	533540.50	4189848.60	Картометрический метод	0.2	-
5693	533518.10	4189856.95	Картометрический метод	0.2	-
5694	533525.10	4189868.30	Картометрический метод	0.2	-
5695	533546.15	4189880.05	Картометрический метод	0.2	-
5696	533546.40	4189880.20	Картометрический метод	0.2	-
5697	533548.60	4189881.65	Картометрический метод	0.2	-
5698	533571.50	4189899.30	Картометрический метод	0.2	-
5699	533596.30	4189915.05	Картометрический метод	0.2	-
5700	533602.85	4189921.95	Картометрический метод	0.2	-
5701	533605.55	4189931.95	Картометрический метод	0.2	-
5702	533605.55	4189932.20	Картометрический метод	0.2	-
5703	533605.30	4189954.10	Картометрический метод	0.2	-
5704	533602.60	4189963.85	Картометрический метод	0.2	-
5705	533602.05	4189964.75	Картометрический метод	0.2	-
5706	533587.95	4189986.45	Картометрический метод	0.2	-

2. Сведения о характерных точках границ объекта					
Обозначение характерных точек части границы	Координаты, м		Метод определения координат характерной точки	Средняя квадратическая погрешность положения характерной точки (Mt), м	Описание обозначения точки на местности (при наличии)
	X	Y			
1	2	3	4	5	6
5707	533581.20	4189992.85	Картометрический метод	0.2	-
5708	533578.00	4189994.35	Картометрический метод	0.2	-
5709	533532.85	4190010.70	Картометрический метод	0.2	-
5710	533498.20	4190035.40	Картометрический метод	0.2	-
5711	533496.75	4190046.00	Картометрический метод	0.2	-
5712	533527.25	4190065.45	Картометрический метод	0.2	-
5713	533529.75	4190067.30	Картометрический метод	0.2	-
5714	533584.65	4190115.75	Картометрический метод	0.2	-
5715	533588.70	4190120.75	Картометрический метод	0.2	-
5716	533589.25	4190121.70	Картометрический метод	0.2	-
5717	533610.60	4190163.75	Картометрический метод	0.2	-
5718	533612.70	4190171.70	Картометрический метод	0.2	-
5719	533616.00	4190231.45	Картометрический метод	0.2	-
5720	533616.05	4190232.55	Картометрический метод	0.2	-
5721	533613.35	4190242.55	Картометрический метод	0.2	-
5722	533606.05	4190249.85	Картометрический метод	0.2	-
5723	533601.00	4190251.95	Картометрический метод	0.2	-
5724	533572.85	4190259.10	Картометрический метод	0.2	-
5725	533560.90	4190264.45	Картометрический метод	0.2	-
5726	533561.85	4190288.10	Картометрический метод	0.2	-
5727	533567.20	4190337.25	Картометрический метод	0.2	-
5728	533567.30	4190340.35	Картометрический метод	0.2	-
5729	533564.70	4190396.05	Картометрический метод	0.2	-
5730	533564.60	4190397.05	Картометрический метод	0.2	-
5731	533560.40	4190440.00	Картометрический метод	0.2	-
5732	533570.35	4190494.90	Картометрический метод	0.2	-

2. Сведения о характерных точках границ объекта					
Обозначение характерных точек части границы	Координаты, м		Метод определения координат характерной точки	Средняя квадратическая погрешность положения характерной точки (M <sub>t</sub> ), м	Описание обозначения точки на местности (при наличии)
	X	Y			
1	2	3	4	5	6
5733	533603.05	4190543.65	Картометрический метод	0.2	-
5734	533603.75	4190544.80	Картометрический метод	0.2	-
5735	533605.60	4190549.10	Картометрический метод	0.2	-
5736	533632.35	4190638.95	Картометрический метод	0.2	-
5737	533633.15	4190643.35	Картометрический метод	0.2	-
5738	533638.20	4190721.05	Картометрический метод	0.2	-
5546	533638.25	4190722.35	Картометрический метод	0.2	-
Воп-0140					
5739	533703.10	4197371.55	Картометрический метод	0.2	-
5740	533678.38	4197364.72	Картометрический метод	0.2	-
5741	533617.65	4197223.45	Картометрический метод	0.2	-
5742	533592.35	4197090.30	Картометрический метод	0.2	-
5743	533583.95	4196984.35	Картометрический метод	0.2	-
5744	533557.30	4196670.60	Картометрический метод	0.2	-
5745	533546.85	4196606.55	Картометрический метод	0.2	-
5746	533531.35	4196497.90	Картометрический метод	0.2	-
5747	533514.25	4196404.55	Картометрический метод	0.2	-
5748	533492.45	4196356.95	Картометрический метод	0.2	-
5749	533463.95	4196284.25	Картометрический метод	0.2	-
5750	533417.80	4196161.25	Картометрический метод	0.2	-
5751	533376.80	4196081.40	Картометрический метод	0.2	-
5752	533335.50	4196025.20	Картометрический метод	0.2	-
5753	533269.30	4195946.30	Картометрический метод	0.2	-
5754	533216.80	4195889.90	Картометрический метод	0.2	-
5755	533132.25	4195826.05	Картометрический метод	0.2	-
5756	533063.25	4195748.50	Картометрический метод	0.2	-

2. Сведения о характерных точках границ объекта					
Обозначение характерных точек части границы	Координаты, м		Метод определения координат характерной точки	Средняя квадратическая погрешность положения характерной точки (M <sub>t</sub> ), м	Описание обозначения точки на местности (при наличии)
	X	Y			
1	2	3	4	5	6
5757	532996.55	4195709.95	Картометрический метод	0.2	-
5758	532937.05	4195656.20	Картометрический метод	0.2	-
5759	532901.20	4195611.15	Картометрический метод	0.2	-
5760	532864.45	4195527.20	Картометрический метод	0.2	-
5761	532819.10	4195465.20	Картометрический метод	0.2	-
5762	532734.31	4195386.76	Картометрический метод	0.2	-
5763	532725.35	4195369.17	Картометрический метод	0.2	-
5764	532734.30	4195366.75	Картометрический метод	0.2	-
5765	532744.30	4195369.45	Картометрический метод	0.2	-
5766	532747.90	4195372.05	Картометрический метод	0.2	-
5767	532832.70	4195450.50	Картометрический метод	0.2	-
5768	532835.25	4195453.40	Картометрический метод	0.2	-
5769	532881.75	4195517.20	Картометрический метод	0.2	-
5770	532918.45	4195600.75	Картометрический метод	0.2	-
5771	532951.70	4195642.45	Картометрический метод	0.2	-
5772	533008.40	4195693.70	Картометрический метод	0.2	-
5773	533073.25	4195731.20	Картометрический метод	0.2	-
5774	533078.20	4195735.20	Картометрический метод	0.2	-
5775	533145.90	4195811.30	Картометрический метод	0.2	-
5776	533228.85	4195873.95	Картометрический метод	0.2	-
5777	533231.45	4195876.25	Картометрический метод	0.2	-
5778	533262.45	4195909.55	Картометрический метод	0.2	-
5779	533265.75	4195915.90	Картометрический метод	0.2	-
5780	533267.71	4195915.22	Картометрический метод	0.2	-
5781	533283.95	4195932.65	Картометрический метод	0.2	-
5782	533284.60	4195933.45	Картометрический метод	0.2	-

2. Сведения о характерных точках границ объекта					
Обозначение характерных точек части границы	Координаты, м		Метод определения координат характерной точки	Средняя квадратическая погрешность положения характерной точки (M <sub>t</sub> ), м	Описание обозначения точки на местности (при наличии)
	X	Y			
1	2	3	4	5	6
5783	533350.80	4196012.35	Картометрический метод	0.2	-
5784	533351.60	4196013.35	Картометрический метод	0.2	-
5785	533378.20	4196054.15	Картометрический метод	0.2	-
5786	533415.00	4196112.05	Картометрический метод	0.2	-
5787	533435.60	4196152.10	Картометрический метод	0.2	-
5788	533436.55	4196154.20	Картометрический метод	0.2	-
5789	533482.60	4196277.10	Картометрический метод	0.2	-
5790	533510.85	4196349.15	Картометрический метод	0.2	-
5791	533532.45	4196396.20	Картометрический метод	0.2	-
5792	533533.90	4196400.95	Картометрический метод	0.2	-
5793	533551.15	4196495.10	Картометрический метод	0.2	-
5794	533566.60	4196603.55	Картометрический метод	0.2	-
5795	533577.05	4196667.40	Картометрический метод	0.2	-
5796	533577.25	4196668.90	Картометрический метод	0.2	-
5797	533603.90	4196982.65	Картометрический метод	0.2	-
5798	533612.20	4197087.65	Картометрический метод	0.2	-
5799	533636.90	4197217.55	Картометрический метод	0.2	-
5739	533703.10	4197371.55	Картометрический метод	0.2	-
Воп-0141					
5800	534225.05	4198465.25	Картометрический метод	0.2	-
5801	534205.55	4198469.85	Картометрический метод	0.2	-
5802	534173.75	4198388.40	Картометрический метод	0.2	-
5803	534175.25	4198349.60	Картометрический метод	0.2	-
5804	534171.65	4198313.75	Картометрический метод	0.2	-
5805	534156.05	4198277.65	Картометрический метод	0.2	-
5806	534148.83	4198237.13	Картометрический метод	0.2	-



2. Сведения о характерных точках границ объекта					
Обозначение характерных точек части границы	Координаты, м		Метод определения координат характерной точки	Средняя квадратическая погрешность положения характерной точки (M <sub>t</sub> ), м	Описание обозначения точки на местности (при наличии)
	X	Y			
1	2	3	4	5	6
5807	534195.08	4198354.04	Картометрический метод	0.2	-
5808	534193.90	4198385.00	Картометрический метод	0.2	-
5809	534224.20	4198462.60	Картометрический метод	0.2	-
5800	534225.05	4198465.25	Картометрический метод	0.2	-
Воп-0142					
5810	532311.65	4194963.05	Картометрический метод	0.2	-
5811	532310.07	4194968.89	Картометрический метод	0.2	-
5812	532291.65	4194963.05	Картометрический метод	0.2	-
5813	532282.65	4194948.45	Картометрический метод	0.2	-
5814	532244.90	4194899.85	Картометрический метод	0.2	-
5815	532175.25	4194785.40	Картометрический метод	0.2	-
5816	532054.65	4194608.00	Картометрический метод	0.2	-
5817	532050.98	4194562.47	Картометрический метод	0.2	-
5818	532073.10	4194588.15	Картометрический метод	0.2	-
5819	532074.15	4194601.15	Картометрический метод	0.2	-
5820	532191.80	4194774.15	Картометрический метод	0.2	-
5821	532261.40	4194888.50	Картометрический метод	0.2	-
5822	532298.45	4194936.20	Картометрический метод	0.2	-
5823	532299.70	4194937.95	Картометрический метод	0.2	-
5824	532308.95	4194953.05	Картометрический метод	0.2	-
5810	532311.65	4194963.05	Картометрический метод	0.2	-
Воп-0143					
5825	534932.85	4200463.80	Картометрический метод	0.2	-
5826	534928.40	4200465.30	Картометрический метод	0.2	-
5827	534922.00	4200467.50	Картометрический метод	0.2	-
5828	534913.80	4200469.85	Картометрический метод	0.2	-

2. Сведения о характерных точках границ объекта					
Обозначение характерных точек части границы	Координаты, м		Метод определения координат характерной точки	Средняя квадратическая погрешность положения характерной точки (Mt), м	Описание обозначения точки на местности (при наличии)
	X	Y			
1	2	3	4	5	6
5829	534910.05	4200457.05	Картометрический метод	0.2	-
5830	534923.20	4200452.10	Картометрический метод	0.2	-
5831	534928.75	4200450.00	Картометрический метод	0.2	-
5832	534929.25	4200451.45	Картометрический метод	0.2	-
5833	534929.35	4200451.75	Картометрический метод	0.2	-
5825	534932.85	4200463.80	Картометрический метод	0.2	-
Воп-0144					
5834	533306.80	4193639.35	Картометрический метод	0.2	-
5835	533294.40	4193631.40	Картометрический метод	0.2	-
5836	533288.90	4193626.20	Картометрический метод	0.2	-
5837	533287.05	4193623.60	Картометрический метод	0.2	-
5838	533259.05	4193571.20	Картометрический метод	0.2	-
5839	533250.65	4193570.10	Картометрический метод	0.2	-
5840	533247.65	4193565.30	Картометрический метод	0.2	-
5841	533247.30	4193564.70	Картометрический метод	0.2	-
5842	533244.60	4193554.70	Картометрический метод	0.2	-
5843	533245.15	4193550.15	Картометрический метод	0.2	-
5844	533247.25	4193541.20	Картометрический метод	0.2	-
5845	533249.40	4193535.75	Картометрический метод	0.2	-
5846	533256.70	4193528.45	Картометрический метод	0.2	-
5847	533258.00	4193527.75	Картометрический метод	0.2	-
5848	533268.95	4193522.45	Картометрический метод	0.2	-
5849	533220.20	4193480.25	Картометрический метод	0.2	-
5850	533215.75	4193474.70	Картометрический метод	0.2	-
5851	533182.90	4193414.60	Картометрический метод	0.2	-
5852	533181.90	4193412.50	Картометрический метод	0.2	-

2. Сведения о характерных точках границ объекта					
Обозначение характерных точек части границы	Координаты, м		Метод определения координат характерной точки	Средняя квадратическая погрешность положения характерной точки (M <sub>t</sub> ), м	Описание обозначения точки на местности (при наличии)
	X	Y			
1	2	3	4	5	6
5853	533157.65	4193352.55	Картометрический метод	0.2	-
5854	533156.85	4193350.05	Картометрический метод	0.2	-
5855	533134.80	4193265.05	Картометрический метод	0.2	-
5856	533134.65	4193264.40	Картометрический метод	0.2	-
5857	533114.70	4193175.25	Картометрический метод	0.2	-
5858	533092.25	4193097.15	Картометрический метод	0.2	-
5859	533049.50	4193005.85	Картометрический метод	0.2	-
5860	533008.50	4192942.00	Картометрический метод	0.2	-
5861	532963.45	4192887.30	Картометрический метод	0.2	-
5862	532931.80	4192863.30	Картометрический метод	0.2	-
5863	532888.70	4192848.80	Картометрический метод	0.2	-
5864	532829.85	4192856.10	Картометрический метод	0.2	-
5865	532827.40	4192856.25	Картометрический метод	0.2	-
5866	532826.80	4192856.25	Картометрический метод	0.2	-
5867	532770.30	4192854.60	Картометрический метод	0.2	-
5868	532765.00	4192853.70	Картометрический метод	0.2	-
5869	532716.30	4192838.65	Картометрический метод	0.2	-
5870	532714.20	4192837.90	Картометрический метод	0.2	-
5871	532636.95	4192804.20	Картометрический метод	0.2	-
5872	532634.95	4192803.15	Картометрический метод	0.2	-
5873	532633.60	4192802.35	Картометрический метод	0.2	-
5874	532559.45	4192751.35	Картометрический метод	0.2	-
5875	532557.95	4192750.20	Картометрический метод	0.2	-
5876	532477.25	4192682.75	Картометрический метод	0.2	-
5877	532475.00	4192680.50	Картометрический метод	0.2	-
5878	532454.13	4192658.15	Картометрический метод	0.2	-

2. Сведения о характерных точках границ объекта					
Обозначение характерных точек части границы	Координаты, м		Метод определения координат характерной точки	Средняя квадратическая погрешность положения характерной точки (Mt), м	Описание обозначения точки на местности (при наличии)
	X	Y			
1	2	3	4	5	6
5879	532468.61	4192642.69	Картометрический метод	0.2	-
5880	532490.10	4192667.40	Картометрический метод	0.2	-
5881	532570.80	4192734.85	Картометрический метод	0.2	-
5882	532644.95	4192785.85	Картометрический метод	0.2	-
5883	532722.20	4192819.55	Картометрический метод	0.2	-
5884	532770.90	4192834.60	Картометрический метод	0.2	-
5885	532827.40	4192836.25	Картометрический метод	0.2	-
5886	532890.75	4192828.40	Картометрический метод	0.2	-
5887	532941.30	4192845.40	Картометрический метод	0.2	-
5888	532977.40	4192872.80	Картометрический метод	0.2	-
5889	533024.70	4192930.20	Картометрический метод	0.2	-
5890	533067.05	4192996.15	Картометрический метод	0.2	-
5891	533111.05	4193090.10	Картометрический метод	0.2	-
5892	533134.10	4193170.30	Картометрический метод	0.2	-
5893	533154.15	4193260.05	Картометрический метод	0.2	-
5894	533176.20	4193345.05	Картометрический метод	0.2	-
5895	533200.45	4193405.00	Картометрический метод	0.2	-
5896	533233.30	4193465.10	Картометрический метод	0.2	-
5897	533294.80	4193518.30	Картометрический метод	0.2	-
5898	533286.15	4193521.85	Картометрический метод	0.2	-
5899	533279.20	4193524.70	Картометрический метод	0.2	-
5900	533274.00	4193526.80	Картометрический метод	0.2	-
5901	533264.65	4193530.60	Картометрический метод	0.2	-
5902	533251.60	4193544.15	Картометрический метод	0.2	-
5903	533249.35	4193558.80	Картометрический метод	0.2	-
5904	533265.95	4193565.60	Картометрический метод	0.2	-

2. Сведения о характерных точках границ объекта					
Обозначение характерных точек части границы	Координаты, м		Метод определения координат характерной точки	Средняя квадратическая погрешность положения характерной точки (Mt), м	Описание обозначения точки на местности (при наличии)
	X	Y			
1	2	3	4	5	6
5834	533306.80	4193639.35	Картометрический метод	0.2	-
Воп-0145					
5905	533718.40	4193612.70	Картометрический метод	0.2	-
5906	533709.35	4193647.25	Картометрический метод	0.2	-
5907	533694.75	4193668.25	Картометрический метод	0.2	-
5908	533674.50	4193681.45	Картометрический метод	0.2	-
5909	533649.55	4193683.10	Картометрический метод	0.2	-
5910	533586.60	4193657.25	Картометрический метод	0.2	-
5911	533481.90	4193596.25	Картометрический метод	0.2	-
5912	533382.85	4193544.95	Картометрический метод	0.2	-
5913	533320.95	4193507.60	Картометрический метод	0.2	-
5914	533269.70	4193466.55	Картометрический метод	0.2	-
5915	533240.40	4193429.60	Картометрический метод	0.2	-
5916	533207.60	4193366.60	Картометрический метод	0.2	-
5917	533194.60	4193329.85	Картометрический метод	0.2	-
5918	533173.35	4193256.45	Картометрический метод	0.2	-
5919	533156.90	4193185.95	Картометрический метод	0.2	-
5920	533139.40	4193122.20	Картометрический метод	0.2	-
5921	533105.80	4193042.85	Картометрический метод	0.2	-
5922	533072.10	4192975.05	Картометрический метод	0.2	-
5923	533020.25	4192900.30	Картометрический метод	0.2	-
5924	532972.90	4192848.65	Картометрический метод	0.2	-
5925	532926.20	4192825.95	Картометрический метод	0.2	-
5926	532887.00	4192817.75	Картометрический метод	0.2	-
5927	532828.50	4192821.85	Картометрический метод	0.2	-
5928	532765.30	4192820.05	Картометрический метод	0.2	-

2. Сведения о характерных точках границ объекта					
Обозначение характерных точек части границы	Координаты, м		Метод определения координат характерной точки	Средняя квадратическая погрешность положения характерной точки (M <sub>t</sub> ), м	Описание обозначения точки на местности (при наличии)
	X	Y			
1	2	3	4	5	6
5929	532689.90	4192793.15	Картометрический метод	0.2	-
5930	532622.30	4192755.70	Картометрический метод	0.2	-
5931	532569.10	4192715.55	Картометрический метод	0.2	-
5932	532510.25	4192667.65	Картометрический метод	0.2	-
5933	532477.73	4192632.94	Картометрический метод	0.2	-
5934	532491.42	4192618.32	Картометрический метод	0.2	-
5935	532523.90	4192653.00	Картометрический метод	0.2	-
5936	532544.87	4192669.40	Картометрический метод	0.2	-
5937	532566.50	4192695.07	Картометрический метод	0.2	-
5938	532590.74	4192713.86	Картометрический метод	0.2	-
5939	532615.30	4192733.17	Картометрический метод	0.2	-
5940	532645.68	4192755.44	Картометрический метод	0.2	-
5941	532669.96	4192771.17	Картометрический метод	0.2	-
5942	532687.55	4192780.95	Картометрический метод	0.2	-
5943	532703.65	4192788.26	Картометрический метод	0.2	-
5944	532708.44	4192781.67	Картометрический метод	0.2	-
5945	532704.35	4192778.40	Картометрический метод	0.2	-
5946	532705.06	4192777.30	Картометрический метод	0.2	-
5947	532769.05	4192800.15	Картометрический метод	0.2	-
5948	532828.10	4192801.85	Картометрический метод	0.2	-
5949	532885.60	4192797.80	Картометрический метод	0.2	-
5950	532887.00	4192797.75	Картометрический метод	0.2	-
5951	532891.10	4192798.15	Картометрический метод	0.2	-
5952	532897.60	4192799.50	Картометрический метод	0.2	-
5953	532904.40	4192817.00	Картометрический метод	0.2	-
5954	532917.25	4192803.60	Картометрический метод	0.2	-

2. Сведения о характерных точках границ объекта					
Обозначение характерных точек части границы	Координаты, м		Метод определения координат характерной точки	Средняя квадратическая погрешность положения характерной точки (Mt), м	Описание обозначения точки на местности (при наличии)
	X	Y			
1	2	3	4	5	6
5955	532930.30	4192806.35	Картометрический метод	0.2	-
5956	532934.95	4192807.95	Картометрический метод	0.2	-
5957	532981.65	4192830.65	Картометрический метод	0.2	-
5958	532982.90	4192831.35	Картометрический метод	0.2	-
5959	532987.65	4192835.15	Картометрический метод	0.2	-
5960	533035.00	4192886.80	Картометрический метод	0.2	-
5961	533036.70	4192888.90	Картометрический метод	0.2	-
5962	533088.55	4192963.65	Картометрический метод	0.2	-
5963	533089.40	4192965.05	Картометрический метод	0.2	-
5964	533090.00	4192966.15	Картометрический метод	0.2	-
5965	533123.70	4193033.95	Картометрический метод	0.2	-
5966	533124.20	4193035.05	Картометрический метод	0.2	-
5967	533157.80	4193114.40	Картометрический метод	0.2	-
5968	533158.70	4193116.90	Картометрический метод	0.2	-
5969	533176.20	4193180.65	Картометрический метод	0.2	-
5970	533176.40	4193181.40	Картометрический метод	0.2	-
5971	533192.70	4193251.40	Картометрический метод	0.2	-
5972	533213.65	4193323.75	Картометрический метод	0.2	-
5973	533226.00	4193358.60	Картометрический метод	0.2	-
5974	533257.25	4193418.65	Картометрический метод	0.2	-
5975	533283.95	4193452.35	Картометрический метод	0.2	-
5976	533332.40	4193491.15	Картометрический метод	0.2	-
5977	533348.70	4193501.00	Картометрический метод	0.2	-
5978	533359.65	4193513.40	Картометрический метод	0.2	-
5979	533387.00	4193524.10	Картометрический метод	0.2	-
5980	533392.65	4193527.50	Картометрический метод	0.2	-

2. Сведения о характерных точках границ объекта					
Обозначение характерных точек части границы	Координаты, м		Метод определения координат характерной точки	Средняя квадратическая погрешность положения характерной точки (M <sub>t</sub> ), м	Описание обозначения точки на местности (при наличии)
	X	Y			
1	2	3	4	5	6
5981	533491.10	4193578.50	Картометрический метод	0.2	-
5982	533491.90	4193578.95	Картометрический метод	0.2	-
5983	533595.45	4193639.25	Картометрический метод	0.2	-
5984	533652.85	4193662.85	Картометрический метод	0.2	-
5985	533667.95	4193661.85	Картометрический метод	0.2	-
5986	533680.55	4193653.65	Картометрический метод	0.2	-
5987	533680.95	4193653.10	Картометрический метод	0.2	-
5988	533697.65	4193646.00	Картометрический метод	0.2	-
5989	533695.75	4193620.15	Картометрический метод	0.2	-
5990	533698.35	4193610.25	Картометрический метод	0.2	-
5991	533697.85	4193574.85	Картометрический метод	0.2	-
5992	533694.10	4193549.60	Картометрический метод	0.2	-
5993	533682.35	4193526.85	Картометрический метод	0.2	-
5994	533660.45	4193497.65	Картометрический метод	0.2	-
5995	533621.80	4193476.30	Картометрический метод	0.2	-
5996	533564.30	4193448.50	Картометрический метод	0.2	-
5997	533563.40	4193425.85	Картометрический метод	0.2	-
5998	533631.00	4193458.55	Картометрический метод	0.2	-
5999	533673.85	4193482.20	Картометрический метод	0.2	-
6000	533699.35	4193516.20	Картометрический метод	0.2	-
6001	533713.40	4193543.35	Картометрический метод	0.2	-
6002	533717.85	4193573.25	Картометрический метод	0.2	-
5905	533718.40	4193612.70	Картометрический метод	0.2	-
Воп-0146					
6003	528765.05	4190716.00	Картометрический метод	0.2	-
6004	528763.95	4190717.10	Картометрический метод	0.2	-



2. Сведения о характерных точках границ объекта					
Обозначение характерных точек части границы	Координаты, м		Метод определения координат характерной точки	Средняя квадратическая погрешность положения характерной точки (M <sub>t</sub> ), м	Описание обозначения точки на местности (при наличии)
	X	Y			
1	2	3	4	5	6
6005	528758.10	4190719.35	Картометрический метод	0.2	-
6006	528751.30	4190720.80	Картометрический метод	0.2	-
6007	528731.50	4190734.20	Картометрический метод	0.2	-
6008	528713.50	4190752.60	Картометрический метод	0.2	-
6009	528710.00	4190755.40	Картометрический метод	0.2	-
6010	528689.30	4190768.75	Картометрический метод	0.2	-
6011	528667.80	4190784.80	Картометрический метод	0.2	-
6012	528665.85	4190786.05	Картометрический метод	0.2	-
6013	528661.50	4190787.95	Картометрический метод	0.2	-
6014	528642.20	4190793.60	Картометрический метод	0.2	-
6015	528635.40	4190800.65	Картометрический метод	0.2	-
6016	528621.55	4190819.40	Картометрический метод	0.2	-
6017	528614.00	4190832.05	Картометрический метод	0.2	-
6018	528610.30	4190836.60	Картометрический метод	0.2	-
6019	528594.10	4190851.40	Картометрический метод	0.2	-
6020	528590.60	4190853.95	Картометрический метод	0.2	-
6021	528586.10	4190855.90	Картометрический метод	0.2	-
6022	528572.40	4190859.80	Картометрический метод	0.2	-
6023	528566.90	4190860.55	Картометрический метод	0.2	-
6024	528563.10	4190860.20	Картометрический метод	0.2	-
6025	528552.75	4190858.20	Картометрический метод	0.2	-
6026	528552.25	4190858.50	Картометрический метод	0.2	-
6027	528552.55	4190879.60	Картометрический метод	0.2	-
6028	528550.60	4190888.25	Картометрический метод	0.2	-
6029	528539.15	4190912.10	Картометрический метод	0.2	-
6030	528538.40	4190913.45	Картометрический метод	0.2	-

2. Сведения о характерных точках границ объекта					
Обозначение характерных точек части границы	Координаты, м		Метод определения координат характерной точки	Средняя квадратическая погрешность положения характерной точки (M <sub>t</sub> ), м	Описание обозначения точки на местности (при наличии)
	X	Y			
1	2	3	4	5	6
6031	528533.95	4190918.80	Картометрический метод	0.2	-
6032	528511.10	4190937.85	Картометрический метод	0.2	-
6033	528511.05	4190939.65	Картометрический метод	0.2	-
6034	528510.30	4190944.15	Картометрический метод	0.2	-
6035	528502.35	4190972.10	Картометрический метод	0.2	-
6036	528500.40	4190976.65	Картометрический метод	0.2	-
6037	528499.80	4190977.70	Картометрический метод	0.2	-
6038	528498.30	4190980.00	Картометрический метод	0.2	-
6039	528488.40	4190982.15	Картометрический метод	0.2	-
6040	528478.70	4190990.90	Картометрический метод	0.2	-
6041	528469.25	4191010.90	Картометрический метод	0.2	-
6042	528447.00	4191044.05	Картометрический метод	0.2	-
6043	528423.10	4191072.75	Картометрический метод	0.2	-
6044	528417.85	4191081.70	Картометрический метод	0.2	-
6045	528415.00	4191074.65	Картометрический метод	0.2	-
6046	528387.60	4191109.45	Картометрический метод	0.2	-
6047	528343.95	4191152.15	Картометрический метод	0.2	-
6048	528342.98	4191150.91	Картометрический метод	0.2	-
6049	528363.55	4191130.55	Картометрический метод	0.2	-
6050	528395.37	4191097.70	Картометрический метод	0.2	-
6051	528423.50	4191058.25	Картометрический метод	0.2	-
6052	528448.45	4191025.25	Картометрический метод	0.2	-
6053	528467.00	4190991.00	Картометрический метод	0.2	-
6054	528483.10	4190966.65	Картометрический метод	0.2	-
6055	528491.05	4190938.70	Картометрический метод	0.2	-
6056	528491.55	4190928.15	Картометрический метод	0.2	-

2. Сведения о характерных точках границ объекта					
Обозначение характерных точек части границы	Координаты, м		Метод определения координат характерной точки	Средняя квадратическая погрешность положения характерной точки (M <sub>t</sub> ), м	Описание обозначения точки на местности (при наличии)
	X	Y			
1	2	3	4	5	6
6057	528521.10	4190903.45	Картометрический метод	0.2	-
6058	528532.55	4190879.60	Картометрический метод	0.2	-
6059	528532.10	4190849.65	Картометрический метод	0.2	-
6060	528538.50	4190843.20	Картометрический метод	0.2	-
6061	528549.50	4190837.20	Картометрический метод	0.2	-
6062	528566.90	4190840.55	Картометрический метод	0.2	-
6063	528580.60	4190836.65	Картометрический метод	0.2	-
6064	528596.80	4190821.85	Картометрический метод	0.2	-
6065	528604.85	4190808.30	Картометрический метод	0.2	-
6066	528620.10	4190787.70	Картометрический метод	0.2	-
6067	528631.50	4190775.90	Картометрический метод	0.2	-
6068	528655.85	4190768.75	Картометрический метод	0.2	-
6069	528677.90	4190752.30	Картометрический метод	0.2	-
6070	528699.20	4190738.60	Картометрический метод	0.2	-
6071	528718.60	4190718.75	Картометрический метод	0.2	-
6072	528743.35	4190702.05	Картометрический метод	0.2	-
6073	528753.95	4190699.80	Картометрический метод	0.2	-
6074	528762.75	4190707.80	Картометрический метод	0.2	-
6003	528765.05	4190716.00	Картометрический метод	0.2	-
6075	528726.82	4190731.46	Картометрический метод	0.2	-
6076	528724.89	4190732.51	Картометрический метод	0.2	-
6077	528723.84	4190730.58	Картометрический метод	0.2	-
6078	528725.77	4190729.53	Картометрический метод	0.2	-
6075	528726.82	4190731.46	Картометрический метод	0.2	-
6079	528417.65	4190286.25	Картометрический метод	0.2	-
6080	528403.85	4190300.60	Картометрический метод	0.2	-

2. Сведения о характерных точках границ объекта					
Обозначение характерных точек части границы	Координаты, м		Метод определения координат характерной точки	Средняя квадратическая погрешность положения характерной точки (Mt), м	Описание обозначения точки на местности (при наличии)
	X	Y			
1	2	3	4	5	6
6081	528311.80	4190230.95	Картометрический метод	0.2	-
6082	528220.40	4190158.55	Картометрический метод	0.2	-
6083	528140.25	4190105.50	Картометрический метод	0.2	-
6084	527978.10	4189999.45	Картометрический метод	0.2	-
6085	527863.60	4189926.75	Картометрический метод	0.2	-
6086	527700.95	4189855.35	Картометрический метод	0.2	-
6087	527569.25	4189774.75	Картометрический метод	0.2	-
6088	527500.95	4189740.20	Картометрический метод	0.2	-
6089	527479.63	4189734.37	Картометрический метод	0.2	-
6090	527484.07	4189718.73	Картометрический метод	0.2	-
6091	527495.95	4189720.92	Картометрический метод	0.2	-
6092	527496.32	4189720.33	Картометрический метод	0.2	-
6093	527506.25	4189720.90	Картометрический метод	0.2	-
6094	527510.00	4189722.35	Картометрический метод	0.2	-
6095	527539.40	4189737.20	Картометрический метод	0.2	-
6096	527540.95	4189738.00	Картометрический метод	0.2	-
6097	527579.25	4189757.45	Картометрический метод	0.2	-
6098	527710.25	4189837.60	Картометрический метод	0.2	-
6099	527871.65	4189908.45	Картометрический метод	0.2	-
6100	527988.80	4189982.55	Картометрический метод	0.2	-
6101	528151.20	4190088.75	Картометрический метод	0.2	-
6102	528151.30	4190088.80	Картометрический метод	0.2	-
6103	528231.45	4190141.85	Картометрический метод	0.2	-
6104	528324.05	4190215.15	Картометрический метод	0.2	-
6105	528415.90	4190284.65	Картометрический метод	0.2	-
6079	528417.65	4190286.25	Картометрический метод	0.2	-

2. Сведения о характерных точках границ объекта					
Обозначение характерных точек части границы	Координаты, м		Метод определения координат характерной точки	Средняя квадратическая погрешность положения характерной точки (M <sub>t</sub> ), м	Описание обозначения точки на местности (при наличии)
	X	Y			
1	2	3	4	5	6
Воп-0148					
6106	535950.30	4196402.40	Картометрический метод	0.2	-
6107	535939.25	4196418.65	Картометрический метод	0.2	-
6108	535911.80	4196407.70	Картометрический метод	0.2	-
6109	535863.95	4196403.25	Картометрический метод	0.2	-
6110	535836.95	4196416.40	Картометрический метод	0.2	-
6111	535809.85	4196443.00	Картометрический метод	0.2	-
6112	535781.50	4196493.70	Картометрический метод	0.2	-
6113	535760.50	4196568.50	Картометрический метод	0.2	-
6114	535744.35	4196642.40	Картометрический метод	0.2	-
6115	535739.75	4196710.70	Картометрический метод	0.2	-
6116	535745.00	4196756.00	Картометрический метод	0.2	-
6117	535764.45	4196815.95	Картометрический метод	0.2	-
6118	535781.15	4196863.30	Картометрический метод	0.2	-
6119	535784.35	4196922.05	Картометрический метод	0.2	-
6120	535776.15	4196967.20	Картометрический метод	0.2	-
6121	535766.25	4196995.95	Картометрический метод	0.2	-
6122	535748.65	4197028.45	Картометрический метод	0.2	-
6123	535721.55	4197050.25	Картометрический метод	0.2	-
6124	535683.00	4197070.95	Картометрический метод	0.2	-
6125	535644.65	4197074.35	Картометрический метод	0.2	-
6126	535604.45	4197069.00	Картометрический метод	0.2	-
6127	535562.55	4197046.35	Картометрический метод	0.2	-
6128	535517.90	4197013.05	Картометрический метод	0.2	-
6129	535480.95	4196974.10	Картометрический метод	0.2	-
6130	535438.60	4196908.10	Картометрический метод	0.2	-

2. Сведения о характерных точках границ объекта					
Обозначение характерных точек части границы	Координаты, м		Метод определения координат характерной точки	Средняя квадратическая погрешность положения характерной точки (M <sub>t</sub> ), м	Описание обозначения точки на местности (при наличии)
	X	Y			
1	2	3	4	5	6
6131	535413.40	4196849.05	Картометрический метод	0.2	-
6132	535394.10	4196776.65	Картометрический метод	0.2	-
6133	535382.45	4196702.35	Картометрический метод	0.2	-
6134	535362.40	4196525.00	Картометрический метод	0.2	-
6135	535354.70	4196445.00	Картометрический метод	0.2	-
6136	535349.25	4196417.00	Картометрический метод	0.2	-
6137	535312.75	4196340.50	Картометрический метод	0.2	-
6138	535276.40	4196248.60	Картометрический метод	0.2	-
6139	535268.15	4196215.80	Картометрический метод	0.2	-
6140	535271.45	4196179.25	Картометрический метод	0.2	-
6141	535283.30	4196149.55	Картометрический метод	0.2	-
6142	535334.60	4196103.05	Картометрический метод	0.2	-
6143	535358.85	4196076.40	Картометрический метод	0.2	-
6144	535372.60	4196047.65	Картометрический метод	0.2	-
6145	535367.10	4196021.60	Картометрический метод	0.2	-
6146	535356.80	4196004.15	Картометрический метод	0.2	-
6147	535339.65	4195992.40	Картометрический метод	0.2	-
6148	535288.25	4195961.90	Картометрический метод	0.2	-
6149	535178.60	4195913.35	Картометрический метод	0.2	-
6150	535107.15	4195879.75	Картометрический метод	0.2	-
6151	535086.05	4195879.45	Картометрический метод	0.2	-
6152	535057.30	4195882.00	Картометрический метод	0.2	-
6153	535028.40	4195895.10	Картометрический метод	0.2	-
6154	534997.55	4195910.15	Картометрический метод	0.2	-
6155	534968.85	4195907.85	Картометрический метод	0.2	-
6156	534883.80	4195885.60	Картометрический метод	0.2	-

2. Сведения о характерных точках границ объекта					
Обозначение характерных точек части границы	Координаты, м		Метод определения координат характерной точки	Средняя квадратическая погрешность положения характерной точки (M <sub>t</sub> ), м	Описание обозначения точки на местности (при наличии)
	X	Y			
1	2	3	4	5	6
6157	534789.25	4195859.40	Картометрический метод	0.2	-
6158	534761.60	4195846.50	Картометрический метод	0.2	-
6159	534737.00	4195820.20	Картометрический метод	0.2	-
6160	534723.10	4195778.65	Картометрический метод	0.2	-
6161	534703.70	4195715.85	Картометрический метод	0.2	-
6162	534698.40	4195676.30	Картометрический метод	0.2	-
6163	534693.25	4195621.35	Картометрический метод	0.2	-
6164	534694.60	4195587.70	Картометрический метод	0.2	-
6165	534697.80	4195555.00	Картометрический метод	0.2	-
6166	534708.80	4195516.65	Картометрический метод	0.2	-
6167	534722.55	4195485.05	Картометрический метод	0.2	-
6168	534735.20	4195470.75	Картометрический метод	0.2	-
6169	534752.45	4195468.10	Картометрический метод	0.2	-
6170	534767.70	4195476.95	Картометрический метод	0.2	-
6171	534779.85	4195501.20	Картометрический метод	0.2	-
6172	534787.05	4195543.60	Картометрический метод	0.2	-
6173	534789.40	4195592.75	Картометрический метод	0.2	-
6174	534803.95	4195662.25	Картометрический метод	0.2	-
6175	534813.05	4195703.75	Картометрический метод	0.2	-
6176	534832.80	4195737.70	Картометрический метод	0.2	-
6177	534849.85	4195756.20	Картометрический метод	0.2	-
6178	534875.55	4195768.05	Картометрический метод	0.2	-
6179	534921.45	4195779.20	Картометрический метод	0.2	-
6180	534982.65	4195788.65	Картометрический метод	0.2	-
6181	535030.55	4195789.25	Картометрический метод	0.2	-
6182	535058.35	4195785.75	Картометрический метод	0.2	-

2. Сведения о характерных точках границ объекта					
Обозначение характерных точек части границы	Координаты, м		Метод определения координат характерной точки	Средняя квадратическая погрешность положения характерной точки (M <sub>t</sub> ), м	Описание обозначения точки на местности (при наличии)
	X	Y			
1	2	3	4	5	6
6183	535091.15	4195766.90	Картометрический метод	0.2	-
6184	535108.65	4195744.05	Картометрический метод	0.2	-
6185	535118.65	4195709.50	Картометрический метод	0.2	-
6186	535122.00	4195667.20	Картометрический метод	0.2	-
6187	535117.65	4195627.65	Картометрический метод	0.2	-
6188	535105.55	4195593.85	Картометрический метод	0.2	-
6189	535071.50	4195556.80	Картометрический метод	0.2	-
6190	535056.45	4195530.65	Картометрический метод	0.2	-
6191	535025.30	4195490.80	Картометрический метод	0.2	-
6192	535017.00	4195459.90	Картометрический метод	0.2	-
6193	535013.45	4195432.90	Картометрический метод	0.2	-
6194	535012.85	4195403.05	Картометрический метод	0.2	-
6195	535014.00	4195385.70	Картометрический метод	0.2	-
6196	535042.40	4195330.25	Картометрический метод	0.2	-
6197	535060.95	4195298.70	Картометрический метод	0.2	-
6198	535078.55	4195270.05	Картометрический метод	0.2	-
6199	535083.45	4195257.60	Картометрический метод	0.2	-
6200	535095.90	4195258.70	Картометрический метод	0.2	-
6201	535128.45	4195261.05	Картометрический метод	0.2	-
6202	535146.60	4195266.10	Картометрический метод	0.2	-
6203	535162.70	4195283.65	Картометрический метод	0.2	-
6204	535184.30	4195324.35	Картометрический метод	0.2	-
6205	535233.60	4195369.25	Картометрический метод	0.2	-
6206	535263.80	4195409.05	Картометрический метод	0.2	-
6207	535293.25	4195434.45	Картометрический метод	0.2	-
6208	535327.40	4195463.80	Картометрический метод	0.2	-



2. Сведения о характерных точках границ объекта					
Обозначение характерных точек части границы	Координаты, м		Метод определения координат характерной точки	Средняя квадратическая погрешность положения характерной точки (M <sub>t</sub> ), м	Описание обозначения точки на местности (при наличии)
	X	Y			
1	2	3	4	5	6
6209	535346.50	4195470.75	Картометрический метод	0.2	-
6210	535377.00	4195482.70	Картометрический метод	0.2	-
6211	535388.50	4195481.85	Картометрический метод	0.2	-
6212	535385.75	4195472.20	Картометрический метод	0.2	-
6213	535334.20	4195454.25	Картометрический метод	0.2	-
6214	535310.50	4195432.75	Картометрический метод	0.2	-
6215	535281.15	4195401.60	Картометрический метод	0.2	-
6216	535246.05	4195368.40	Картометрический метод	0.2	-
6217	535210.10	4195328.50	Картометрический метод	0.2	-
6218	535184.55	4195301.25	Картометрический метод	0.2	-
6219	535174.30	4195276.05	Картометрический метод	0.2	-
6220	535165.90	4195253.85	Картометрический метод	0.2	-
6221	535134.50	4195235.15	Картометрический метод	0.2	-
6222	535089.40	4195240.35	Картометрический метод	0.2	-
6223	535075.15	4195231.50	Картометрический метод	0.2	-
6224	535052.45	4195206.20	Картометрический метод	0.2	-
6225	535026.60	4195203.95	Картометрический метод	0.2	-
6226	534982.45	4195209.15	Картометрический метод	0.2	-
6227	534953.60	4195213.21	Картометрический метод	0.2	-
6228	535032.55	4195193.50	Картометрический метод	0.2	-
6229	535034.10	4195184.55	Картометрический метод	0.2	-
6230	535054.20	4195186.30	Картометрический метод	0.2	-
6231	535062.45	4195188.90	Картометрический метод	0.2	-
6232	535067.35	4195192.85	Картометрический метод	0.2	-
6233	535088.15	4195216.00	Картометрический метод	0.2	-
6234	535094.05	4195219.70	Картометрический метод	0.2	-

2. Сведения о характерных точках границ объекта					
Обозначение характерных точек части границы	Координаты, м		Метод определения координат характерной точки	Средняя квадратическая погрешность положения характерной точки (M <sub>t</sub> ), м	Описание обозначения точки на местности (при наличии)
	X	Y			
1	2	3	4	5	6
6235	535132.20	4195215.30	Картометрический метод	0.2	-
6236	535134.50	4195215.15	Картометрический метод	0.2	-
6237	535144.50	4195217.85	Картометрический метод	0.2	-
6238	535144.75	4195217.95	Картометрический метод	0.2	-
6239	535169.35	4195232.60	Картометрический метод	0.2	-
6240	535172.20	4195236.10	Картометрический метод	0.2	-
6241	535183.60	4195244.65	Картометрический метод	0.2	-
6242	535184.60	4195246.75	Картометрический метод	0.2	-
6243	535187.90	4195255.50	Картометрический метод	0.2	-
6244	535182.15	4195251.20	Картометрический метод	0.2	-
6245	535186.70	4195282.95	Картометрический метод	0.2	-
6246	535277.50	4195384.30	Картометрический метод	0.2	-
6247	535301.25	4195393.80	Картометрический метод	0.2	-
6248	535324.50	4195418.45	Картометрический метод	0.2	-
6249	535326.25	4195420.05	Картометрический метод	0.2	-
6250	535330.45	4195429.25	Картометрический метод	0.2	-
6251	535335.25	4195428.20	Картометрический метод	0.2	-
6252	535344.60	4195436.70	Картометрический метод	0.2	-
6253	535392.35	4195453.30	Картометрический метод	0.2	-
6254	535395.75	4195454.90	Картометрический метод	0.2	-
6255	535403.05	4195462.20	Картометрический метод	0.2	-
6256	535405.00	4195466.70	Картометрический метод	0.2	-
6257	535407.75	4195476.35	Картометрический метод	0.2	-
6258	535408.50	4195481.85	Картометрический метод	0.2	-
6259	535405.80	4195491.85	Картометрический метод	0.2	-
6260	535398.50	4195499.15	Картометрический метод	0.2	-

2. Сведения о характерных точках границ объекта					
Обозначение характерных точек части границы	Координаты, м		Метод определения координат характерной точки	Средняя квадратическая погрешность положения характерной точки (Mt), м	Описание обозначения точки на местности (при наличии)
	X	Y			
1	2	3	4	5	6
6261	535389.95	4195501.80	Картометрический метод	0.2	-
6262	535378.45	4195502.65	Картометрический метод	0.2	-
6263	535377.00	4195502.70	Картометрический метод	0.2	-
6264	535369.70	4195501.30	Картометрический метод	0.2	-
6265	535339.45	4195489.45	Картометрический метод	0.2	-
6266	535320.55	4195482.60	Картометрический метод	0.2	-
6267	535317.40	4195481.10	Картометрический метод	0.2	-
6268	535314.35	4195478.95	Картометрический метод	0.2	-
6269	535280.20	4195449.60	Картометрический метод	0.2	-
6270	535250.75	4195424.20	Картометрический метод	0.2	-
6271	535247.85	4195421.15	Картометрический метод	0.2	-
6272	535218.80	4195382.80	Картометрический метод	0.2	-
6273	535170.85	4195339.15	Картометрический метод	0.2	-
6274	535167.00	4195334.35	Картометрический метод	0.2	-
6275	535166.65	4195333.75	Картометрический метод	0.2	-
6276	535146.25	4195295.30	Картометрический метод	0.2	-
6277	535135.75	4195283.85	Картометрический метод	0.2	-
6278	535125.00	4195280.85	Картометрический метод	0.2	-
6279	535096.50	4195278.80	Картометрический метод	0.2	-
6280	535095.60	4195280.50	Картометрический метод	0.2	-
6281	535078.10	4195309.00	Картометрический метод	0.2	-
6282	535059.95	4195339.90	Картометрический метод	0.2	-
6283	535033.70	4195391.15	Картометрический метод	0.2	-
6284	535032.85	4195403.50	Картометрический метод	0.2	-
6285	535033.40	4195431.40	Картометрический метод	0.2	-
6286	535036.65	4195456.00	Картометрический метод	0.2	-

2. Сведения о характерных точках границ объекта					
Обозначение характерных точек части границы	Координаты, м		Метод определения координат характерной точки	Средняя квадратическая погрешность положения характерной точки (M <sub>t</sub> ), м	Описание обозначения точки на местности (при наличии)
	X	Y			
1	2	3	4	5	6
6287	535043.55	4195481.70	Картометрический метод	0.2	-
6288	535072.20	4195518.35	Картометрический метод	0.2	-
6289	535073.75	4195520.65	Картометрический метод	0.2	-
6290	535087.75	4195544.90	Картометрический метод	0.2	-
6291	535120.30	4195580.30	Картометрический метод	0.2	-
6292	535122.85	4195583.85	Картометрический метод	0.2	-
6293	535124.40	4195587.10	Картометрический метод	0.2	-
6294	535136.50	4195620.90	Картометрический метод	0.2	-
6295	535137.55	4195625.45	Картометрический метод	0.2	-
6296	535141.90	4195665.00	Картометрический метод	0.2	-
6297	535142.00	4195667.20	Картометрический метод	0.2	-
6298	535141.95	4195668.80	Картометрический метод	0.2	-
6299	535138.60	4195711.10	Картометрический метод	0.2	-
6300	535137.85	4195715.05	Картометрический метод	0.2	-
6301	535127.85	4195749.60	Картометрический метод	0.2	-
6302	535125.95	4195754.05	Картометрический метод	0.2	-
6303	535124.55	4195756.20	Картометрический метод	0.2	-
6304	535107.05	4195779.05	Картометрический метод	0.2	-
6305	535101.15	4195784.20	Картометрический метод	0.2	-
6306	535068.30	4195803.10	Картометрический метод	0.2	-
6307	535060.85	4195805.60	Картометрический метод	0.2	-
6308	535033.05	4195809.10	Картометрический метод	0.2	-
6309	535030.55	4195809.25	Картометрический метод	0.2	-
6310	535030.30	4195809.25	Картометрический метод	0.2	-
6311	534982.40	4195808.65	Картометрический метод	0.2	-
6312	534979.60	4195808.40	Картометрический метод	0.2	-

2. Сведения о характерных точках границ объекта					
Обозначение характерных точек части границы	Координаты, м		Метод определения координат характерной точки	Средняя квадратическая погрешность положения характерной точки (Mt), м	Описание обозначения точки на местности (при наличии)
	X	Y			
1	2	3	4	5	6
6313	534918.40	4195798.95	Картометрический метод	0.2	-
6314	534916.75	4195798.65	Картометрический метод	0.2	-
6315	534870.85	4195787.50	Картометрический метод	0.2	-
6316	534867.20	4195786.20	Картометрический метод	0.2	-
6317	534841.50	4195774.35	Картометрический метод	0.2	-
6318	534839.85	4195773.50	Картометрический метод	0.2	-
6319	534835.15	4195769.75	Картометрический метод	0.2	-
6320	534818.10	4195751.25	Картометрический метод	0.2	-
6321	534815.50	4195747.75	Картометрический метод	0.2	-
6322	534795.75	4195713.80	Картометрический метод	0.2	-
6323	534793.50	4195708.05	Картометрический метод	0.2	-
6324	534784.35	4195666.35	Картометрический метод	0.2	-
6325	534769.80	4195596.85	Картометрический метод	0.2	-
6326	534769.40	4195593.70	Картометрический метод	0.2	-
6327	534767.15	4195545.75	Картометрический метод	0.2	-
6328	534760.65	4195507.50	Картометрический метод	0.2	-
6329	534752.50	4195491.25	Картометрический метод	0.2	-
6330	534748.50	4195488.95	Картометрический метод	0.2	-
6331	534745.40	4195489.40	Картометрический метод	0.2	-
6332	534739.65	4195495.95	Картометрический метод	0.2	-
6333	534727.65	4195523.45	Картометрический метод	0.2	-
6334	534717.55	4195558.75	Картометрический метод	0.2	-
6335	534714.55	4195589.10	Картометрический метод	0.2	-
6336	534713.30	4195620.80	Картометрический метод	0.2	-
6337	534718.30	4195674.05	Картометрический метод	0.2	-
6338	534723.30	4195711.55	Картометрический метод	0.2	-

2. Сведения о характерных точках границ объекта					
Обозначение характерных точек части границы	Координаты, м		Метод определения координат характерной точки	Средняя квадратическая погрешность положения характерной точки (M <sub>t</sub> ), м	Описание обозначения точки на местности (при наличии)
	X	Y			
1	2	3	4	5	6
6339	534742.15	4195772.55	Картометрический метод	0.2	-
6340	534754.60	4195809.70	Картометрический метод	0.2	-
6341	534773.55	4195830.00	Картометрический метод	0.2	-
6342	534796.20	4195840.55	Картометрический метод	0.2	-
6343	534889.00	4195866.30	Картометрический метод	0.2	-
6344	534972.20	4195888.05	Картометрический метод	0.2	-
6345	534993.70	4195889.80	Картометрический метод	0.2	-
6346	535019.65	4195877.10	Картометрический метод	0.2	-
6347	535020.15	4195876.90	Картометрический метод	0.2	-
6348	535049.05	4195863.80	Картометрический метод	0.2	-
6349	535055.55	4195862.10	Картометрический метод	0.2	-
6350	535084.30	4195859.55	Картометрический метод	0.2	-
6351	535086.05	4195859.45	Картометрический метод	0.2	-
6352	535086.35	4195859.45	Картометрический метод	0.2	-
6353	535107.45	4195859.75	Картометрический метод	0.2	-
6354	535115.65	4195861.65	Картометрический метод	0.2	-
6355	535186.90	4195895.15	Картометрический метод	0.2	-
6356	535296.35	4195943.60	Картометрический метод	0.2	-
6357	535298.25	4195944.60	Картометрический метод	0.2	-
6358	535298.45	4195944.70	Картометрический метод	0.2	-
6359	535349.85	4195975.20	Картометрический метод	0.2	-
6360	535350.95	4195975.90	Картометрический метод	0.2	-
6361	535368.10	4195987.65	Картометрический метод	0.2	-
6362	535374.00	4195994.00	Картометрический метод	0.2	-
6363	535384.30	4196011.45	Картометрический метод	0.2	-
6364	535384.40	4196011.60	Картометрический метод	0.2	-

2. Сведения о характерных точках границ объекта					
Обозначение характерных точек части границы	Координаты, м		Метод определения координат характерной точки	Средняя квадратическая погрешность положения характерной точки (Mt), м	Описание обозначения точки на местности (при наличии)
	X	Y			
1	2	3	4	5	6
6365	535386.65	4196017.45	Картометрический метод	0.2	-
6366	535392.15	4196043.50	Картометрический метод	0.2	-
6367	535392.60	4196047.65	Картометрический метод	0.2	-
6368	535390.65	4196056.30	Картометрический метод	0.2	-
6369	535376.90	4196085.05	Картометрический метод	0.2	-
6370	535376.15	4196086.40	Картометрический метод	0.2	-
6371	535373.65	4196089.85	Картометрический метод	0.2	-
6372	535349.40	4196116.50	Картометрический метод	0.2	-
6373	535348.05	4196117.85	Картометрический метод	0.2	-
6374	535300.15	4196161.25	Картометрический метод	0.2	-
6375	535291.10	4196183.95	Картометрический метод	0.2	-
6376	535288.35	4196214.20	Картометрический метод	0.2	-
6377	535295.50	4196242.45	Картометрический метод	0.2	-
6378	535331.10	4196332.50	Картометрический метод	0.2	-
6379	535367.30	4196408.40	Картометрический метод	0.2	-
6380	535368.90	4196413.20	Картометрический метод	0.2	-
6381	535374.35	4196441.20	Картометрический метод	0.2	-
6382	535374.60	4196443.10	Картометрический метод	0.2	-
6383	535382.30	4196522.90	Картометрический метод	0.2	-
6384	535402.30	4196699.70	Картометрический метод	0.2	-
6385	535413.70	4196772.50	Картометрический метод	0.2	-
6386	535432.35	4196842.50	Картометрический метод	0.2	-
6387	535456.35	4196898.70	Картометрический метод	0.2	-
6388	535496.75	4196961.70	Картометрический метод	0.2	-
6389	535531.25	4196998.05	Картометрический метод	0.2	-
6390	535573.35	4197029.45	Картометрический метод	0.2	-

2. Сведения о характерных точках границ объекта					
Обозначение характерных точек части границы	Координаты, м		Метод определения координат характерной точки	Средняя квадратическая погрешность положения характерной точки (M <sub>t</sub> ), м	Описание обозначения точки на местности (при наличии)
	X	Y			
1	2	3	4	5	6
6391	535610.75	4197049.65	Картометрический метод	0.2	-
6392	535645.10	4197054.25	Картометрический метод	0.2	-
6393	535677.15	4197051.40	Картометрический метод	0.2	-
6394	535710.45	4197033.50	Картометрический метод	0.2	-
6395	535733.00	4197015.40	Картометрический метод	0.2	-
6396	535747.90	4196987.90	Картометрический метод	0.2	-
6397	535756.75	4196962.15	Картометрический метод	0.2	-
6398	535764.25	4196920.80	Картометрический метод	0.2	-
6399	535761.35	4196867.25	Картометрический метод	0.2	-
6400	535745.60	4196822.60	Картометрический метод	0.2	-
6401	535745.45	4196822.10	Картометрический метод	0.2	-
6402	535726.00	4196762.15	Картометрический метод	0.2	-
6403	535725.15	4196758.30	Картометрический метод	0.2	-
6404	535719.90	4196713.00	Картометрический метод	0.2	-
6405	535719.75	4196710.70	Картометрический метод	0.2	-
6406	535719.80	4196709.35	Картометрический метод	0.2	-
6407	535724.40	4196641.05	Картометрический метод	0.2	-
6408	535724.80	4196638.15	Картометрический метод	0.2	-
6409	535740.95	4196564.25	Картометрический метод	0.2	-
6410	535741.25	4196563.10	Картометрический метод	0.2	-
6411	535762.25	4196488.30	Картометрический метод	0.2	-
6412	535764.05	4196483.95	Картометрический метод	0.2	-
6413	535792.40	4196433.25	Картометрический метод	0.2	-
6414	535792.55	4196433.00	Картометрический метод	0.2	-
6415	535795.85	4196428.75	Картометрический метод	0.2	-
6416	535822.95	4196402.15	Картометрический метод	0.2	-



2. Сведения о характерных точках границ объекта					
Обозначение характерных точек части границы	Координаты, м		Метод определения координат характерной точки	Средняя квадратическая погрешность положения характерной точки (Mt), м	Описание обозначения точки на местности (при наличии)
	X	Y			
1	2	3	4	5	6
6417	535826.95	4196399.10	Картометрический метод	0.2	-
6418	535828.20	4196398.40	Картометрический метод	0.2	-
6419	535855.20	4196385.25	Картометрический метод	0.2	-
6420	535863.95	4196383.25	Картометрический метод	0.2	-
6421	535865.80	4196383.35	Картометрический метод	0.2	-
6422	535913.65	4196387.80	Картометрический метод	0.2	-
6423	535919.20	4196389.10	Картометрический метод	0.2	-
6424	535946.65	4196400.05	Картометрический метод	0.2	-
6425	535949.25	4196401.35	Картометрический метод	0.2	-
6106	535950.30	4196402.40	Картометрический метод	0.2	-
Воп-0149					
6426	534940.45	4195197.05	Картометрический метод	0.2	-
6427	534923.20	4195220.80	Картометрический метод	0.2	-
6428	534888.30	4195230.15	Картометрический метод	0.2	-
6429	534869.90	4195232.25	Картометрический метод	0.2	-
6430	534856.40	4195206.85	Картометрический метод	0.2	-
6431	534871.95	4195211.90	Картометрический метод	0.2	-
6432	534884.55	4195210.45	Картометрический метод	0.2	-
6433	534918.00	4195201.50	Картометрический метод	0.2	-
6426	534940.45	4195197.05	Картометрический метод	0.2	-
Воп-0150					
6434	530179.10	4190681.55	Картометрический метод	0.2	-
6435	530193.70	4190694.95	Картометрический метод	0.2	-
6436	530192.70	4190696.25	Картометрический метод	0.2	-
6437	530168.05	4190719.00	Картометрический метод	0.2	-
6438	530146.60	4190752.75	Картометрический метод	0.2	-

2. Сведения о характерных точках границ объекта					
Обозначение характерных точек части границы	Координаты, м		Метод определения координат характерной точки	Средняя квадратическая погрешность положения характерной точки (M <sub>t</sub> ), м	Описание обозначения точки на местности (при наличии)
	X	Y			
1	2	3	4	5	6
6439	530144.90	4190773.70	Картометрический метод	0.2	-
6440	530148.25	4190789.25	Картометрический метод	0.2	-
6441	530163.95	4190802.45	Картометрический метод	0.2	-
6442	530164.85	4190803.25	Картометрический метод	0.2	-
6443	530186.95	4190824.15	Картометрический метод	0.2	-
6444	530224.40	4190840.10	Картометрический метод	0.2	-
6445	530253.70	4190847.80	Картометрический метод	0.2	-
6446	530258.60	4190849.85	Картометрический метод	0.2	-
6447	530263.90	4190854.25	Картометрический метод	0.2	-
6448	530288.55	4190883.45	Картометрический метод	0.2	-
6449	530290.55	4190886.35	Картометрический метод	0.2	-
6450	530291.50	4190888.20	Картометрический метод	0.2	-
6451	530302.60	4190913.05	Картометрический метод	0.2	-
6452	530315.45	4190939.65	Картометрический метод	0.2	-
6453	530334.80	4190954.95	Картометрический метод	0.2	-
6454	530375.05	4190974.05	Картометрический метод	0.2	-
6455	530426.75	4190976.45	Картометрический метод	0.2	-
6456	530459.50	4190971.45	Картометрический метод	0.2	-
6457	530461.45	4190971.25	Картометрический метод	0.2	-
6458	530490.30	4190969.70	Картометрический метод	0.2	-
6459	530491.35	4190969.65	Картометрический метод	0.2	-
6460	530501.35	4190972.35	Картометрический метод	0.2	-
6461	530501.85	4190972.60	Картометрический метод	0.2	-
6462	530517.60	4190982.30	Картометрический метод	0.2	-
6463	530531.65	4191001.80	Картометрический метод	0.2	-
6464	530547.05	4191048.85	Картометрический метод	0.2	-

2. Сведения о характерных точках границ объекта					
Обозначение характерных точек части границы	Координаты, м		Метод определения координат характерной точки	Средняя квадратическая погрешность положения характерной точки (Mt), м	Описание обозначения точки на местности (при наличии)
	X	Y			
1	2	3	4	5	6
6465	530546.60	4191052.55	Картометрический метод	0.2	-
6466	530536.45	4191094.75	Картометрический метод	0.2	-
6467	530534.30	4191100.05	Картометрический метод	0.2	-
6468	530532.95	4191102.10	Картометрический метод	0.2	-
6469	530511.40	4191130.70	Картометрический метод	0.2	-
6470	530510.00	4191132.40	Картометрический метод	0.2	-
6471	530486.60	4191157.15	Картометрический метод	0.2	-
6472	530482.30	4191160.55	Картометрический метод	0.2	-
6473	530457.60	4191175.35	Картометрический метод	0.2	-
6474	530436.15	4191189.80	Картометрический метод	0.2	-
6475	530427.75	4191202.60	Картометрический метод	0.2	-
6476	530427.35	4191235.60	Картометрический метод	0.2	-
6477	530433.85	4191254.70	Картометрический метод	0.2	-
6478	530447.80	4191267.65	Картометрический метод	0.2	-
6479	530472.55	4191275.30	Картометрический метод	0.2	-
6480	530494.05	4191274.15	Картометрический метод	0.2	-
6481	530528.35	4191258.35	Картометрический метод	0.2	-
6482	530561.10	4191228.20	Картометрический метод	0.2	-
6483	530562.35	4191227.10	Картометрический метод	0.2	-
6484	530591.50	4191204.40	Картометрический метод	0.2	-
6485	530593.80	4191202.90	Картометрический метод	0.2	-
6486	530595.05	4191202.20	Картометрический метод	0.2	-
6487	530629.90	4191185.30	Картометрический метод	0.2	-
6488	530635.10	4191183.60	Картометрический метод	0.2	-
6489	530677.45	4191176.00	Картометрический метод	0.2	-
6490	530690.50	4191182.85	Картометрический метод	0.2	-

2. Сведения о характерных точках границ объекта					
Обозначение характерных точек части границы	Координаты, м		Метод определения координат характерной точки	Средняя квадратическая погрешность положения характерной точки (Mt), м	Описание обозначения точки на местности (при наличии)
	X	Y			
1	2	3	4	5	6
6491	530723.95	4191180.10	Картометрический метод	0.2	-
6492	530779.70	4191175.90	Картометрический метод	0.2	-
6493	530808.50	4191185.50	Картометрический метод	0.2	-
6494	530842.10	4191208.50	Картометрический метод	0.2	-
6495	530847.70	4191214.30	Картометрический метод	0.2	-
6496	530876.00	4191258.95	Картометрический метод	0.2	-
6497	530876.40	4191259.65	Картометрический метод	0.2	-
6498	530877.40	4191261.60	Картометрический метод	0.2	-
6499	530896.10	4191304.20	Картометрический метод	0.2	-
6500	530896.60	4191305.40	Картометрический метод	0.2	-
6501	530917.00	4191361.50	Картометрический метод	0.2	-
6502	530917.55	4191363.35	Картометрический метод	0.2	-
6503	530928.30	4191404.80	Картометрический метод	0.2	-
6504	530944.45	4191447.65	Картометрический метод	0.2	-
6505	530959.85	4191481.40	Картометрический метод	0.2	-
6506	530980.80	4191506.55	Картометрический метод	0.2	-
6507	531003.85	4191533.85	Картометрический метод	0.2	-
6508	531034.30	4191555.90	Картометрический метод	0.2	-
6509	531034.80	4191556.25	Картометрический метод	0.2	-
6510	531054.80	4191571.75	Картометрический метод	0.2	-
6511	531070.55	4191576.65	Картометрический метод	0.2	-
6512	531074.55	4191578.45	Картометрический метод	0.2	-
6513	531081.85	4191585.75	Картометрический метод	0.2	-
6514	531083.10	4191588.25	Картометрический метод	0.2	-
6515	531092.45	4191611.45	Картометрический метод	0.2	-
6516	531093.65	4191615.90	Картометрический метод	0.2	-

2. Сведения о характерных точках границ объекта					
Обозначение характерных точек части границы	Координаты, м		Метод определения координат характерной точки	Средняя квадратическая погрешность положения характерной точки (Mt), м	Описание обозначения точки на местности (при наличии)
	X	Y			
1	2	3	4	5	6
6517	531097.20	4191639.05	Картометрический метод	0.2	-
6518	531097.45	4191642.10	Картометрический метод	0.2	-
6519	531094.75	4191652.10	Картометрический метод	0.2	-
6520	531087.45	4191659.40	Картометрический метод	0.2	-
6521	531085.60	4191660.35	Картометрический метод	0.2	-
6522	531063.10	4191670.40	Картометрический метод	0.2	-
6523	531047.85	4191683.60	Картометрический метод	0.2	-
6524	531044.75	4191685.80	Картометрический метод	0.2	-
6525	531041.05	4191687.50	Картометрический метод	0.2	-
6526	530985.00	4191706.05	Картометрический метод	0.2	-
6527	530981.60	4191706.85	Картометрический метод	0.2	-
6528	530896.80	4191719.25	Картометрический метод	0.2	-
6529	530893.90	4191719.45	Картометрический метод	0.2	-
6530	530888.50	4191718.70	Картометрический метод	0.2	-
6531	530859.70	4191710.60	Картометрический метод	0.2	-
6532	530858.00	4191710.05	Картометрический метод	0.2	-
6533	530820.15	4191695.70	Картометрический метод	0.2	-
6534	530785.30	4191698.60	Картометрический метод	0.2	-
6535	530713.40	4191712.75	Картометрический метод	0.2	-
6536	530664.00	4191724.00	Картометрический метод	0.2	-
6537	530660.85	4191727.65	Картометрический метод	0.2	-
6538	530659.75	4191738.90	Картометрический метод	0.2	-
6539	530676.90	4191776.00	Картометрический метод	0.2	-
6540	530730.75	4191838.70	Картометрический метод	0.2	-
6541	530826.05	4191915.45	Картометрический метод	0.2	-
6542	530936.15	4191995.45	Картометрический метод	0.2	-

2. Сведения о характерных точках границ объекта					
Обозначение характерных точек части границы	Координаты, м		Метод определения координат характерной точки	Средняя квадратическая погрешность положения характерной точки (Mt), м	Описание обозначения точки на местности (при наличии)
	X	Y			
1	2	3	4	5	6
6543	530984.05	4192029.60	Картометрический метод	0.2	-
6544	531051.20	4192060.55	Картометрический метод	0.2	-
6545	531051.40	4192060.60	Картометрический метод	0.2	-
6546	531118.35	4192092.25	Картометрический метод	0.2	-
6547	531180.15	4192124.20	Картометрический метод	0.2	-
6548	531183.30	4192126.20	Картометрический метод	0.2	-
6549	531215.75	4192151.70	Картометрический метод	0.2	-
6550	531262.80	4192188.90	Картометрический метод	0.2	-
6551	531301.25	4192203.35	Картометрический метод	0.2	-
6552	531311.45	4192200.10	Картометрический метод	0.2	-
6553	531321.05	4192186.60	Картометрический метод	0.2	-
6554	531318.50	4192153.65	Картометрический метод	0.2	-
6555	531302.55	4192101.60	Картометрический метод	0.2	-
6556	531302.20	4192100.45	Картометрический метод	0.2	-
6557	531284.40	4192026.95	Картометрический метод	0.2	-
6558	531251.50	4191953.10	Картометрический метод	0.2	-
6559	531249.80	4191946.50	Картометрический метод	0.2	-
6560	531246.50	4191904.10	Картометрический метод	0.2	-
6561	531246.45	4191902.55	Картометрический метод	0.2	-
6562	531249.15	4191892.55	Картометрический метод	0.2	-
6563	531249.20	4191892.40	Картометрический метод	0.2	-
6564	531272.80	4191852.25	Картометрический метод	0.2	-
6565	531273.05	4191851.90	Картометрический метод	0.2	-
6566	531284.85	4191832.80	Картометрический метод	0.2	-
6567	531291.85	4191826.00	Картометрический метод	0.2	-
6568	531301.85	4191823.30	Картометрический метод	0.2	-

2. Сведения о характерных точках границ объекта					
Обозначение характерных точек части границы	Координаты, м		Метод определения координат характерной точки	Средняя квадратическая погрешность положения характерной точки (M <sub>t</sub> ), м	Описание обозначения точки на местности (при наличии)
	X	Y			
1	2	3	4	5	6
6569	531304.10	4191823.45	Картометрический метод	0.2	-
6570	531312.25	4191824.35	Картометрический метод	0.2	-
6571	531329.10	4191802.90	Картометрический метод	0.2	-
6572	531347.40	4191758.80	Картометрический метод	0.2	-
6573	531355.15	4191729.40	Картометрический метод	0.2	-
6574	531357.20	4191724.50	Картометрический метод	0.2	-
6575	531363.90	4191717.55	Картометрический метод	0.2	-
6576	531391.05	4191700.55	Картометрический метод	0.2	-
6577	531391.65	4191700.20	Картометрический метод	0.2	-
6578	531401.65	4191697.50	Картометрический метод	0.2	-
6579	531401.90	4191697.50	Картометрический метод	0.2	-
6580	531450.00	4191698.15	Картометрический метод	0.2	-
6581	531459.75	4191700.85	Картометрический метод	0.2	-
6582	531461.80	4191702.20	Картометрический метод	0.2	-
6583	531498.00	4191729.60	Картометрический метод	0.2	-
6584	531503.25	4191735.55	Картометрический метод	0.2	-
6585	531503.55	4191736.05	Картометрический метод	0.2	-
6586	531522.35	4191770.95	Картометрический метод	0.2	-
6587	531523.65	4191773.90	Картометрический метод	0.2	-
6588	531547.75	4191843.55	Картометрический метод	0.2	-
6589	531548.75	4191847.90	Картометрический метод	0.2	-
6590	531555.65	4191909.55	Картометрический метод	0.2	-
6591	531555.75	4191911.75	Картометрический метод	0.2	-
6592	531555.15	4191916.70	Картометрический метод	0.2	-
6593	531542.95	4191964.70	Картометрический метод	0.2	-
6594	531542.80	4191965.15	Картометрический метод	0.2	-

2. Сведения о характерных точках границ объекта					
Обозначение характерных точек части границы	Координаты, м		Метод определения координат характерной точки	Средняя квадратическая погрешность положения характерной точки (M <sub>t</sub> ), м	Описание обозначения точки на местности (при наличии)
	X	Y			
1	2	3	4	5	6
6595	531527.05	4192021.35	Картометрический метод	0.2	-
6596	531520.80	4192068.00	Картометрический метод	0.2	-
6597	531520.70	4192068.90	Картометрический метод	0.2	-
6598	531508.25	4192138.05	Картометрический метод	0.2	-
6599	531508.15	4192138.55	Картометрический метод	0.2	-
6600	531496.10	4192196.80	Картометрический метод	0.2	-
6601	531491.70	4192253.40	Картометрический метод	0.2	-
6602	531496.65	4192301.70	Картометрический метод	0.2	-
6603	531496.75	4192303.75	Картометрический метод	0.2	-
6604	531496.75	4192304.05	Картометрический метод	0.2	-
6605	531496.35	4192332.95	Картометрический метод	0.2	-
6606	531495.95	4192363.45	Картометрический метод	0.2	-
6607	531507.75	4192420.90	Картометрический метод	0.2	-
6608	531519.60	4192447.05	Картометрический метод	0.2	-
6609	531546.55	4192467.05	Картометрический метод	0.2	-
6610	531572.20	4192473.50	Картометрический метод	0.2	-
6611	531612.60	4192470.65	Картометрический метод	0.2	-
6612	531646.00	4192458.80	Картометрический метод	0.2	-
6613	531687.95	4192440.35	Картометрический метод	0.2	-
6614	531691.65	4192439.15	Картометрический метод	0.2	-
6615	531730.25	4192430.50	Картометрический метод	0.2	-
6616	531750.45	4192425.95	Картометрический метод	0.2	-
6617	531754.85	4192425.45	Картометрический метод	0.2	-
6618	531755.10	4192425.45	Картометрический метод	0.2	-
6619	531783.35	4192425.80	Картометрический метод	0.2	-
6620	531810.90	4192416.65	Картометрический метод	0.2	-



2. Сведения о характерных точках границ объекта					
Обозначение характерных точек части границы	Координаты, м		Метод определения координат характерной точки	Средняя квадратическая погрешность положения характерной точки (Mt), м	Описание обозначения точки на местности (при наличии)
	X	Y			
1	2	3	4	5	6
6621	531817.20	4192415.65	Картометрический метод	0.2	-
6622	531819.00	4192415.75	Картометрический метод	0.2	-
6623	531843.90	4192418.00	Картометрический метод	0.2	-
6624	531852.10	4192420.60	Картометрический метод	0.2	-
6625	531854.80	4192422.45	Картометрический метод	0.2	-
6626	531897.55	4192457.60	Картометрический метод	0.2	-
6627	531902.15	4192463.05	Картометрический метод	0.2	-
6628	531903.35	4192465.40	Картометрический метод	0.2	-
6629	531911.75	4192485.75	Картометрический метод	0.2	-
6630	531913.25	4192493.00	Картометрический метод	0.2	-
6631	531913.85	4192523.80	Картометрический метод	0.2	-
6632	531913.85	4192524.20	Картометрический метод	0.2	-
6633	531911.15	4192534.20	Картометрический метод	0.2	-
6634	531908.75	4192537.55	Картометрический метод	0.2	-
6635	531894.20	4192553.75	Картометрический метод	0.2	-
6636	531893.60	4192554.40	Картометрический метод	0.2	-
6637	531873.50	4192574.95	Картометрический метод	0.2	-
6638	531856.45	4192600.00	Картометрический метод	0.2	-
6639	531848.80	4192621.65	Картометрический метод	0.2	-
6640	531853.30	4192634.60	Картометрический метод	0.2	-
6641	531869.45	4192650.20	Картометрический метод	0.2	-
6642	531866.10	4192660.70	Картометрический метод	0.2	-
6643	531860.20	4192669.05	Картометрический метод	0.2	-
6644	531855.20	4192664.20	Картометрический метод	0.2	-
6645	531835.95	4192645.70	Картометрический метод	0.2	-
6646	531827.60	4192621.55	Картометрический метод	0.2	-

2. Сведения о характерных точках границ объекта					
Обозначение характерных точек части границы	Координаты, м		Метод определения координат характерной точки	Средняя квадратическая погрешность положения характерной точки (M <sub>t</sub> ), м	Описание обозначения точки на местности (при наличии)
	X	Y			
1	2	3	4	5	6
6647	531838.45	4192590.90	Картометрический метод	0.2	-
6648	531857.95	4192562.25	Картометрический метод	0.2	-
6649	531879.30	4192540.40	Картометрический метод	0.2	-
6650	531893.85	4192524.20	Картометрический метод	0.2	-
6651	531893.25	4192493.40	Картометрический метод	0.2	-
6652	531884.85	4192473.05	Картометрический метод	0.2	-
6653	531842.10	4192437.90	Картометрический метод	0.2	-
6654	531817.20	4192435.65	Картометрический метод	0.2	-
6655	531786.45	4192445.85	Картометрический метод	0.2	-
6656	531754.85	4192445.45	Картометрический метод	0.2	-
6657	531734.65	4192450.00	Картометрический метод	0.2	-
6658	531696.00	4192458.65	Картометрический метод	0.2	-
6659	531653.40	4192477.40	Картометрический метод	0.2	-
6660	531616.70	4192490.40	Картометрический метод	0.2	-
6661	531570.45	4192493.65	Картометрический метод	0.2	-
6662	531537.85	4192485.50	Картометрический метод	0.2	-
6663	531503.55	4192460.05	Картометрический метод	0.2	-
6664	531488.60	4192427.15	Картометрический метод	0.2	-
6665	531475.90	4192365.35	Картометрический метод	0.2	-
6666	531476.35	4192332.65	Картометрический метод	0.2	-
6667	531476.75	4192303.75	Картометрический метод	0.2	-
6668	531471.60	4192253.65	Картометрический метод	0.2	-
6669	531476.25	4192194.00	Картометрический метод	0.2	-
6670	531488.55	4192134.50	Картометрический метод	0.2	-
6671	531501.00	4192065.35	Картометрический метод	0.2	-
6672	531507.40	4192017.30	Картометрический метод	0.2	-

2. Сведения о характерных точках границ объекта					
Обозначение характерных точек части границы	Координаты, м		Метод определения координат характерной точки	Средняя квадратическая погрешность положения характерной точки (M <sub>t</sub> ), м	Описание обозначения точки на местности (при наличии)
	X	Y			
1	2	3	4	5	6
6673	531523.55	4191959.75	Картометрический метод	0.2	-
6674	531535.75	4191911.75	Картометрический метод	0.2	-
6675	531528.85	4191850.10	Картометрический метод	0.2	-
6676	531504.75	4191780.45	Картометрический метод	0.2	-
6677	531485.95	4191745.55	Картометрический метод	0.2	-
6678	531449.75	4191718.15	Картометрический метод	0.2	-
6679	531401.65	4191717.50	Картометрический метод	0.2	-
6680	531374.50	4191734.50	Картометрический метод	0.2	-
6681	531366.40	4191765.20	Картометрический метод	0.2	-
6682	531346.50	4191813.10	Картометрический метод	0.2	-
6683	531321.10	4191845.50	Картометрический метод	0.2	-
6684	531301.85	4191843.30	Картометрический метод	0.2	-
6685	531290.05	4191862.40	Картометрический метод	0.2	-
6686	531266.45	4191902.55	Картометрический метод	0.2	-
6687	531269.75	4191944.95	Картометрический метод	0.2	-
6688	531303.40	4192020.45	Картометрический метод	0.2	-
6689	531321.65	4192095.75	Картометрический метод	0.2	-
6690	531338.25	4192149.90	Картометрический метод	0.2	-
6691	531341.55	4192192.30	Картометрический метод	0.2	-
6692	531323.90	4192217.10	Картометрический метод	0.2	-
6693	531300.75	4192224.50	Картометрический метод	0.2	-
6694	531252.85	4192206.55	Картометрический метод	0.2	-
6695	531203.35	4192167.40	Картометрический метод	0.2	-
6696	531170.95	4192141.95	Картометрический метод	0.2	-
6697	531109.80	4192110.35	Картометрический метод	0.2	-
6698	531042.85	4192078.70	Картометрический метод	0.2	-

2. Сведения о характерных точках границ объекта					
Обозначение характерных точек части границы	Координаты, м		Метод определения координат характерной точки	Средняя квадратическая погрешность положения характерной точки (M <sub>t</sub> ), м	Описание обозначения точки на местности (при наличии)
	X	Y			
1	2	3	4	5	6
6699	530974.00	4192047.00	Картометрический метод	0.2	-
6700	530924.45	4192011.70	Картометрический метод	0.2	-
6701	530813.90	4191931.35	Картометрический метод	0.2	-
6702	530716.75	4191853.10	Картометрический метод	0.2	-
6703	530659.90	4191786.90	Картометрический метод	0.2	-
6704	530639.30	4191742.35	Картометрический метод	0.2	-
6705	530641.55	4191719.30	Картометрический метод	0.2	-
6706	530653.25	4191705.95	Картометрический метод	0.2	-
6707	530709.25	4191693.20	Картометрический метод	0.2	-
6708	530782.55	4191678.75	Картометрический метод	0.2	-
6709	530823.00	4191675.40	Картометрический метод	0.2	-
6710	530865.10	4191691.35	Картометрический метод	0.2	-
6711	530893.90	4191699.45	Картометрический метод	0.2	-
6712	530978.70	4191687.05	Картометрический метод	0.2	-
6713	531034.75	4191668.50	Картометрический метод	0.2	-
6714	531052.25	4191653.35	Картометрический метод	0.2	-
6715	531077.45	4191642.10	Картометрический метод	0.2	-
6716	531073.90	4191618.95	Картометрический метод	0.2	-
6717	531064.55	4191595.75	Картометрический метод	0.2	-
6718	531045.40	4191589.75	Картометрический метод	0.2	-
6719	531022.55	4191572.10	Картометрический метод	0.2	-
6720	530990.15	4191548.60	Картометрический метод	0.2	-
6721	530965.50	4191519.40	Картометрический метод	0.2	-
6722	530942.75	4191492.15	Картометрический метод	0.2	-
6723	530925.95	4191455.35	Картометрический метод	0.2	-
6724	530909.20	4191410.85	Картометрический метод	0.2	-

2. Сведения о характерных точках границ объекта					
Обозначение характерных точек части границы	Координаты, м		Метод определения координат характерной точки	Средняя квадратическая погрешность положения характерной точки (M <sub>t</sub> ), м	Описание обозначения точки на местности (при наличии)
	X	Y			
1	2	3	4	5	6
6725	530898.20	4191368.35	Картометрический метод	0.2	-
6726	530877.80	4191312.25	Картометрический метод	0.2	-
6727	530859.10	4191269.65	Картометрический метод	0.2	-
6728	530830.80	4191225.00	Картометрический метод	0.2	-
6729	530796.50	4191201.50	Картометрический метод	0.2	-
6730	530748.55	4191187.40	Картометрический метод	0.2	-
6731	530688.80	4191194.30	Картометрический метод	0.2	-
6732	530638.65	4191203.30	Картометрический метод	0.2	-
6733	530603.80	4191220.20	Картометрический метод	0.2	-
6734	530574.65	4191242.90	Картометрический метод	0.2	-
6735	530539.60	4191275.20	Картометрический метод	0.2	-
6736	530498.95	4191293.90	Картометрический метод	0.2	-
6737	530470.05	4191295.45	Картометрический метод	0.2	-
6738	530437.50	4191285.40	Картометрический метод	0.2	-
6739	530416.55	4191265.90	Картометрический метод	0.2	-
6740	530407.30	4191238.80	Картометрический метод	0.2	-
6741	530407.85	4191196.50	Картометрический метод	0.2	-
6742	530421.60	4191175.50	Картометрический метод	0.2	-
6743	530446.85	4191158.45	Картометрический метод	0.2	-
6744	530472.05	4191143.40	Картометрический метод	0.2	-
6745	530495.45	4191118.65	Картометрический метод	0.2	-
6746	530517.00	4191090.05	Картометрический метод	0.2	-
6747	530527.15	4191047.85	Картометрический метод	0.2	-
6748	530523.70	4191018.90	Картометрический метод	0.2	-
6749	530510.45	4191001.40	Картометрический метод	0.2	-
6750	530491.35	4190989.65	Картометрический метод	0.2	-

2. Сведения о характерных точках границ объекта					
Обозначение характерных точек части границы	Координаты, м		Метод определения координат характерной точки	Средняя квадратическая погрешность положения характерной точки (M <sub>t</sub> ), м	Описание обозначения точки на местности (при наличии)
	X	Y			
1	2	3	4	5	6
6751	530462.50	4190991.20	Картометрический метод	0.2	-
6752	530427.80	4190996.50	Картометрический метод	0.2	-
6753	530370.10	4190993.85	Картометрический метод	0.2	-
6754	530324.20	4190972.05	Картометрический метод	0.2	-
6755	530299.45	4190952.50	Картометрический метод	0.2	-
6756	530284.45	4190921.50	Картометрический метод	0.2	-
6757	530273.25	4190896.35	Картометрический метод	0.2	-
6758	530248.60	4190867.15	Картометрический метод	0.2	-
6759	530217.90	4190859.05	Картометрический метод	0.2	-
6760	530175.80	4190841.15	Картометрический метод	0.2	-
6761	530151.10	4190817.75	Картометрический метод	0.2	-
6762	530130.15	4190800.15	Картометрический метод	0.2	-
6763	530124.70	4190775.05	Картометрический метод	0.2	-
6764	530127.05	4190746.20	Картометрический метод	0.2	-
6765	530152.55	4190706.10	Картометрический метод	0.2	-
6434	530179.10	4190681.55	Картометрический метод	0.2	-
Воп-0151					
6766	531847.27	4192679.78	Картометрический метод	0.2	-
6767	531845.50	4192680.05	Картометрический метод	0.2	-
6768	531841.80	4192680.60	Картометрический метод	0.2	-
6769	531809.35	4192660.95	Картометрический метод	0.2	-
6770	531806.10	4192659.20	Картометрический метод	0.2	-
6771	531797.80	4192641.40	Картометрический метод	0.2	-
6772	531796.00	4192633.95	Картометрический метод	0.2	-
6773	531794.45	4192603.15	Картометрический метод	0.2	-
6774	531794.40	4192602.15	Картометрический метод	0.2	-

2. Сведения о характерных точках границ объекта					
Обозначение характерных точек части границы	Координаты, м		Метод определения координат характерной точки	Средняя квадратическая погрешность положения характерной точки (M <sub>t</sub> ), м	Описание обозначения точки на местности (при наличии)
	X	Y			
1	2	3	4	5	6
6775	531795.30	4192596.30	Картометрический метод	0.2	-
6776	531803.25	4192570.40	Картометрический метод	0.2	-
6777	531805.05	4192566.25	Картометрический метод	0.2	-
6778	531807.00	4192563.45	Картометрический метод	0.2	-
6779	531824.50	4192542.50	Картометрический метод	0.2	-
6780	531825.50	4192541.35	Картометрический метод	0.2	-
6781	531845.85	4192520.40	Картометрический метод	0.2	-
6782	531847.85	4192518.60	Картометрический метод	0.2	-
6783	531860.10	4192509.00	Картометрический метод	0.2	-
6784	531860.30	4192505.40	Картометрический метод	0.2	-
6785	531849.35	4192488.70	Картометрический метод	0.2	-
6786	531833.90	4192474.40	Картометрический метод	0.2	-
6787	531821.40	4192469.50	Картометрический метод	0.2	-
6788	531812.00	4192472.70	Картометрический метод	0.2	-
6789	531807.20	4192473.75	Картометрический метод	0.2	-
6790	531788.60	4192475.35	Картометрический метод	0.2	-
6791	531740.95	4192482.00	Картометрический метод	0.2	-
6792	531693.05	4192502.85	Картометрический метод	0.2	-
6793	531692.40	4192503.10	Картометрический метод	0.2	-
6794	531654.70	4192518.05	Картометрический метод	0.2	-
6795	531652.60	4192518.75	Картометрический метод	0.2	-
6796	531598.55	4192533.45	Картометрический метод	0.2	-
6797	531593.30	4192534.15	Картометрический метод	0.2	-
6798	531590.85	4192534.00	Картометрический метод	0.2	-
6799	531563.95	4192530.65	Картометрический метод	0.2	-
6800	531512.80	4192514.85	Картометрический метод	0.2	-

2. Сведения о характерных точках границ объекта					
Обозначение характерных точек части границы	Координаты, м		Метод определения координат характерной точки	Средняя квадратическая погрешность положения характерной точки (Mt), м	Описание обозначения точки на местности (при наличии)
	X	Y			
1	2	3	4	5	6
6801	531510.80	4192513.50	Картометрический метод	0.2	-
6802	531507.10	4192510.55	Картометрический метод	0.2	-
6803	531461.35	4192449.15	Картометрический метод	0.2	-
6804	531475.25	4192440.50	Картометрический метод	0.2	-
6805	531493.75	4192474.35	Картометрический метод	0.2	-
6806	531523.25	4192497.85	Картометрический метод	0.2	-
6807	531558.70	4192509.85	Картометрический метод	0.2	-
6808	531593.30	4192514.15	Картометрический метод	0.2	-
6809	531647.35	4192499.45	Картометрический метод	0.2	-
6810	531685.05	4192484.50	Картометрический метод	0.2	-
6811	531735.50	4192462.55	Картометрический метод	0.2	-
6812	531786.35	4192455.45	Картометрический метод	0.2	-
6813	531805.50	4192453.80	Картометрический метод	0.2	-
6814	531821.85	4192448.20	Картометрический метод	0.2	-
6815	531844.75	4192457.15	Картометрический метод	0.2	-
6816	531864.70	4192475.70	Картометрический метод	0.2	-
6817	531880.70	4192499.95	Картометрический метод	0.2	-
6818	531879.50	4192519.20	Картометрический метод	0.2	-
6819	531860.20	4192534.35	Картометрический метод	0.2	-
6820	531839.85	4192555.30	Картометрический метод	0.2	-
6821	531822.35	4192576.25	Картометрический метод	0.2	-
6822	531814.40	4192602.15	Картометрический метод	0.2	-
6823	531815.95	4192632.95	Картометрический метод	0.2	-
6824	531829.05	4192661.05	Картометрический метод	0.2	-
6825	531846.20	4192678.70	Картометрический метод	0.2	-
6766	531847.27	4192679.78	Картометрический метод	0.2	-



### Раздел 3

#### Сведения о местоположении измененных (уточненных) границ объекта

1. Система координат -

2. Сведения о характерных точках границ объекта

Обозначение характерных точек границ	Существующие координаты, м		Измененные (уточненные) координаты, м		Метод определения координат характерной точки	Средняя квадратическая погрешность положения характерной точки (Mt), м	Описание обозначения точки на местности (при наличии)
	X	Y	X	Y			
1	2	3	4	5	6	7	8
-	-	-	-	-	-	-	

**Текстовое описание местоположения границ  
населенных пунктов, территориальных зон, особо охраняемых природных  
территорий, зон с особыми условиями использования территорий**

Прохождение границы		Описание прохождения границы
от точки	до точки	
1	2	3
1	2	-
2	3	-
3	4	-
4	5	-
5	6	-
6	7	-
7	8	-
8	9	-
9	10	-
10	11	-
11	12	-
12	13	-
13	14	-
14	15	-
15	16	-
16	17	-

**Текстовое описание местоположения границ  
населенных пунктов, территориальных зон, особо охраняемых природных  
территорий, зон с особыми условиями использования территорий**

Прохождение границы		Описание прохождения границы
от точки	до точки	
1	2	3
17	18	-
18	19	-
19	20	-
20	21	-
21	22	-
22	23	-
23	24	-
24	25	-
25	26	-
26	27	-
27	28	-
28	29	-
29	30	-
30	31	-
31	32	-
32	33	-

**Текстовое описание местоположения границ  
населенных пунктов, территориальных зон, особо охраняемых природных  
территорий, зон с особыми условиями использования территорий**

Прохождение границы		Описание прохождения границы
от точки	до точки	
1	2	3
33	34	-
34	35	-
35	36	-
36	37	-
37	38	-
38	39	-
39	40	-
40	41	-
41	42	-
42	43	-
43	44	-
44	45	-
45	46	-
46	47	-
47	48	-
48	49	-

**Текстовое описание местоположения границ  
населенных пунктов, территориальных зон, особо охраняемых природных  
территорий, зон с особыми условиями использования территорий**

Прохождение границы		Описание прохождения границы
от точки	до точки	
1	2	3
49	50	-
50	51	-
51	52	-
52	53	-
53	54	-
54	55	-
55	56	-
56	57	-
57	58	-
58	59	-
59	60	-
60	61	-
61	62	-
62	63	-
63	64	-
64	65	-

**Текстовое описание местоположения границ  
населенных пунктов, территориальных зон, особо охраняемых природных  
территорий, зон с особыми условиями использования территорий**

Прохождение границы		Описание прохождения границы
от точки	до точки	
1	2	3
65	66	-
66	67	-
67	68	-
68	69	-
69	70	-
70	71	-
71	72	-
72	73	-
73	74	-
74	75	-
75	76	-
76	77	-
77	78	-
78	79	-
79	80	-
80	81	-

**Текстовое описание местоположения границ  
населенных пунктов, территориальных зон, особо охраняемых природных  
территорий, зон с особыми условиями использования территорий**

Прохождение границы		Описание прохождения границы
от точки	до точки	
1	2	3
81	82	-
82	83	-
83	84	-
84	85	-
85	86	-
86	87	-
87	88	-
88	89	-
89	90	-
90	91	-
91	92	-
92	93	-
93	94	-
94	95	-
95	96	-
96	97	-

**Текстовое описание местоположения границ  
населенных пунктов, территориальных зон, особо охраняемых природных  
территорий, зон с особыми условиями использования территорий**

Прохождение границы		Описание прохождения границы
от точки	до точки	
1	2	3
97	98	-
98	99	-
99	100	-
100	101	-
101	102	-
102	103	-
103	104	-
104	105	-
105	106	-
106	107	-
107	108	-
108	109	-
109	110	-
110	111	-
111	112	-
112	113	-



**Текстовое описание местоположения границ  
населенных пунктов, территориальных зон, особо охраняемых природных  
территорий, зон с особыми условиями использования территорий**

Прохождение границы		Описание прохождения границы
от точки	до точки	
1	2	3
113	114	-
114	115	-
115	116	-
116	117	-
117	118	-
118	119	-
119	120	-
120	121	-
121	122	-
122	123	-
123	124	-
124	125	-
125	126	-
126	127	-
127	128	-
128	129	-

**Текстовое описание местоположения границ  
населенных пунктов, территориальных зон, особо охраняемых природных  
территорий, зон с особыми условиями использования территорий**

Прохождение границы		Описание прохождения границы
от точки	до точки	
1	2	3
129	130	-
130	131	-
131	132	-
132	133	-
133	134	-
134	135	-
135	136	-
136	137	-
137	138	-
138	139	-
139	140	-
140	141	-
141	142	-
142	143	-
143	144	-
144	145	-

**Текстовое описание местоположения границ  
населенных пунктов, территориальных зон, особо охраняемых природных  
территорий, зон с особыми условиями использования территорий**

Прохождение границы		Описание прохождения границы
от точки	до точки	
1	2	3
145	146	-
146	147	-
147	148	-
148	149	-
149	150	-
150	151	-
151	152	-
152	153	-
153	154	-
154	155	-
155	156	-
156	157	-
157	158	-
158	159	-
159	160	-
160	161	-

**Текстовое описание местоположения границ  
населенных пунктов, территориальных зон, особо охраняемых природных  
территорий, зон с особыми условиями использования территорий**

Прохождение границы		Описание прохождения границы
от точки	до точки	
1	2	3
161	162	-
162	163	-
163	164	-
164	165	-
165	166	-
166	167	-
167	168	-
168	169	-
169	170	-
170	171	-
171	172	-
172	173	-
173	174	-
174	175	-
175	176	-
176	177	-

**Текстовое описание местоположения границ  
населенных пунктов, территориальных зон, особо охраняемых природных  
территорий, зон с особыми условиями использования территорий**

Прохождение границы		Описание прохождения границы
от точки	до точки	
1	2	3
177	178	-
178	179	-
179	180	-
180	181	-
181	182	-
182	183	-
183	184	-
184	185	-
185	186	-
186	187	-
187	188	-
188	189	-
189	190	-
190	191	-
191	192	-
192	193	-

**Текстовое описание местоположения границ  
населенных пунктов, территориальных зон, особо охраняемых природных  
территорий, зон с особыми условиями использования территорий**

Прохождение границы		Описание прохождения границы
от точки	до точки	
1	2	3
193	1	-
194	195	-
195	196	-
196	197	-
197	198	-
198	199	-
199	200	-
200	201	-
201	202	-
202	203	-
203	204	-
204	205	-
205	206	-
206	207	-
207	208	-
208	209	-

**Текстовое описание местоположения границ  
населенных пунктов, территориальных зон, особо охраняемых природных  
территорий, зон с особыми условиями использования территорий**

Прохождение границы		Описание прохождения границы
от точки	до точки	
1	2	3
209	210	-
210	211	-
211	212	-
212	213	-
213	214	-
214	215	-
215	216	-
216	217	-
217	218	-
218	219	-
219	220	-
220	221	-
221	222	-
222	223	-
223	224	-
224	225	-

**Текстовое описание местоположения границ  
населенных пунктов, территориальных зон, особо охраняемых природных  
территорий, зон с особыми условиями использования территорий**

Прохождение границы		Описание прохождения границы
от точки	до точки	
1	2	3
225	226	-
226	227	-
227	228	-
228	229	-
229	230	-
230	231	-
231	232	-
232	233	-
233	234	-
234	235	-
235	236	-
236	237	-
237	238	-
238	239	-
239	240	-
240	241	-



**Текстовое описание местоположения границ  
населенных пунктов, территориальных зон, особо охраняемых природных  
территорий, зон с особыми условиями использования территорий**

Прохождение границы		Описание прохождения границы
от точки	до точки	
1	2	3
241	242	-
242	243	-
243	244	-
244	245	-
245	246	-
246	247	-
247	248	-
248	249	-
249	250	-
250	251	-
251	252	-
252	253	-
253	254	-
254	255	-
255	256	-
256	257	-

**Текстовое описание местоположения границ  
населенных пунктов, территориальных зон, особо охраняемых природных  
территорий, зон с особыми условиями использования территорий**

Прохождение границы		Описание прохождения границы
от точки	до точки	
1	2	3
257	258	-
258	259	-
259	260	-
260	261	-
261	262	-
262	263	-
263	264	-
264	265	-
265	266	-
266	267	-
267	268	-
268	269	-
269	270	-
270	271	-
271	272	-
272	273	-

**Текстовое описание местоположения границ  
населенных пунктов, территориальных зон, особо охраняемых природных  
территорий, зон с особыми условиями использования территорий**

Прохождение границы		Описание прохождения границы
от точки	до точки	
1	2	3
273	274	-
274	275	-
275	276	-
276	277	-
277	278	-
278	279	-
279	280	-
280	281	-
281	282	-
282	283	-
283	284	-
284	285	-
285	286	-
286	287	-
287	288	-
288	289	-

**Текстовое описание местоположения границ  
населенных пунктов, территориальных зон, особо охраняемых природных  
территорий, зон с особыми условиями использования территорий**

Прохождение границы		Описание прохождения границы
от точки	до точки	
1	2	3
289	290	-
290	291	-
291	292	-
292	293	-
293	294	-
294	295	-
295	296	-
296	297	-
297	194	-
298	299	-
299	300	-
300	301	-
301	302	-
302	303	-
303	304	-
304	305	-

**Текстовое описание местоположения границ  
населенных пунктов, территориальных зон, особо охраняемых природных  
территорий, зон с особыми условиями использования территорий**

Прохождение границы		Описание прохождения границы
от точки	до точки	
1	2	3
305	306	-
306	307	-
307	308	-
308	309	-
309	310	-
310	311	-
311	312	-
312	313	-
313	298	-
314	315	-
315	316	-
316	317	-
317	318	-
318	314	-
319	320	-
320	321	-

**Текстовое описание местоположения границ  
населенных пунктов, территориальных зон, особо охраняемых природных  
территорий, зон с особыми условиями использования территорий**

Прохождение границы		Описание прохождения границы
от точки	до точки	
1	2	3
321	322	-
322	323	-
323	324	-
324	319	-
325	326	-
326	327	-
327	328	-
328	329	-
329	330	-
330	331	-
331	332	-
332	333	-
333	325	-
334	335	-
335	336	-
336	337	-

**Текстовое описание местоположения границ  
населенных пунктов, территориальных зон, особо охраняемых природных  
территорий, зон с особыми условиями использования территорий**

Прохождение границы		Описание прохождения границы
от точки	до точки	
1	2	3
337	338	-
338	339	-
339	340	-
340	341	-
341	342	-
342	343	-
343	344	-
344	345	-
345	346	-
346	347	-
347	348	-
348	349	-
349	350	-
350	351	-
351	352	-
352	353	-

**Текстовое описание местоположения границ  
населенных пунктов, территориальных зон, особо охраняемых природных  
территорий, зон с особыми условиями использования территорий**

Прохождение границы		Описание прохождения границы
от точки	до точки	
1	2	3
353	354	-
354	355	-
355	356	-
356	357	-
357	358	-
358	359	-
359	360	-
360	361	-
361	362	-
362	363	-
363	364	-
364	365	-
365	334	-
366	367	-
367	368	-
368	369	-



**Текстовое описание местоположения границ  
населенных пунктов, территориальных зон, особо охраняемых природных  
территорий, зон с особыми условиями использования территорий**

Прохождение границы		Описание прохождения границы
от точки	до точки	
1	2	3
369	370	-
370	371	-
371	372	-
372	373	-
373	374	-
374	375	-
375	376	-
376	377	-
377	378	-
378	379	-
379	380	-
380	381	-
381	382	-
382	383	-
383	384	-
384	385	-

**Текстовое описание местоположения границ  
населенных пунктов, территориальных зон, особо охраняемых природных  
территорий, зон с особыми условиями использования территорий**

Прохождение границы		Описание прохождения границы
от точки	до точки	
1	2	3
385	386	-
386	387	-
387	388	-
388	389	-
389	390	-
390	391	-
391	392	-
392	393	-
393	394	-
394	395	-
395	396	-
396	397	-
397	398	-
398	399	-
399	400	-
400	401	-

**Текстовое описание местоположения границ  
населенных пунктов, территориальных зон, особо охраняемых природных  
территорий, зон с особыми условиями использования территорий**

Прохождение границы		Описание прохождения границы
от точки	до точки	
1	2	3
401	402	-
402	403	-
403	404	-
404	405	-
405	406	-
406	407	-
407	408	-
408	409	-
409	410	-
410	411	-
411	366	-
412	413	-
413	414	-
414	415	-
415	416	-
416	417	-

**Текстовое описание местоположения границ  
населенных пунктов, территориальных зон, особо охраняемых природных  
территорий, зон с особыми условиями использования территорий**

Прохождение границы		Описание прохождения границы
от точки	до точки	
1	2	3
417	418	-
418	419	-
419	420	-
420	421	-
421	422	-
422	423	-
423	424	-
424	425	-
425	426	-
426	427	-
427	428	-
428	429	-
429	430	-
430	431	-
431	432	-
432	433	-

**Текстовое описание местоположения границ  
населенных пунктов, территориальных зон, особо охраняемых природных  
территорий, зон с особыми условиями использования территорий**

Прохождение границы		Описание прохождения границы
от точки	до точки	
1	2	3
433	434	-
434	435	-
435	436	-
436	437	-
437	438	-
438	439	-
439	440	-
440	441	-
441	442	-
442	443	-
443	444	-
444	445	-
445	446	-
446	447	-
447	448	-
448	449	-

**Текстовое описание местоположения границ  
населенных пунктов, территориальных зон, особо охраняемых природных  
территорий, зон с особыми условиями использования территорий**

Прохождение границы		Описание прохождения границы
от точки	до точки	
1	2	3
449	450	-
450	451	-
451	452	-
452	453	-
453	454	-
454	455	-
455	456	-
456	457	-
457	458	-
458	459	-
459	460	-
460	461	-
461	462	-
462	463	-
463	464	-
464	465	-

**Текстовое описание местоположения границ  
населенных пунктов, территориальных зон, особо охраняемых природных  
территорий, зон с особыми условиями использования территорий**

Прохождение границы		Описание прохождения границы
от точки	до точки	
1	2	3
465	466	-
466	467	-
467	468	-
468	469	-
469	470	-
470	471	-
471	472	-
472	473	-
473	474	-
474	475	-
475	476	-
476	477	-
477	478	-
478	479	-
479	480	-
480	481	-

**Текстовое описание местоположения границ  
населенных пунктов, территориальных зон, особо охраняемых природных  
территорий, зон с особыми условиями использования территорий**

Прохождение границы		Описание прохождения границы
от точки	до точки	
1	2	3
481	482	-
482	483	-
483	484	-
484	485	-
485	486	-
486	487	-
487	488	-
488	489	-
489	490	-
490	491	-
491	492	-
492	493	-
493	494	-
494	495	-
495	496	-
496	497	-



**Текстовое описание местоположения границ  
населенных пунктов, территориальных зон, особо охраняемых природных  
территорий, зон с особыми условиями использования территорий**

Прохождение границы		Описание прохождения границы
от точки	до точки	
1	2	3
497	498	-
498	499	-
499	500	-
500	501	-
501	502	-
502	503	-
503	504	-
504	505	-
505	506	-
506	507	-
507	508	-
508	509	-
509	510	-
510	511	-
511	512	-
512	513	-

**Текстовое описание местоположения границ  
населенных пунктов, территориальных зон, особо охраняемых природных  
территорий, зон с особыми условиями использования территорий**

Прохождение границы		Описание прохождения границы
от точки	до точки	
1	2	3
513	514	-
514	515	-
515	516	-
516	517	-
517	518	-
518	519	-
519	520	-
520	521	-
521	522	-
522	523	-
523	524	-
524	525	-
525	526	-
526	527	-
527	528	-
528	529	-

**Текстовое описание местоположения границ  
населенных пунктов, территориальных зон, особо охраняемых природных  
территорий, зон с особыми условиями использования территорий**

Прохождение границы		Описание прохождения границы
от точки	до точки	
1	2	3
529	530	-
530	531	-
531	532	-
532	533	-
533	534	-
534	535	-
535	536	-
536	537	-
537	538	-
538	539	-
539	540	-
540	541	-
541	542	-
542	543	-
543	544	-
544	545	-

**Текстовое описание местоположения границ  
населенных пунктов, территориальных зон, особо охраняемых природных  
территорий, зон с особыми условиями использования территорий**

Прохождение границы		Описание прохождения границы
от точки	до точки	
1	2	3
545	546	-
546	547	-
547	548	-
548	549	-
549	550	-
550	551	-
551	552	-
552	553	-
553	554	-
554	555	-
555	556	-
556	557	-
557	558	-
558	559	-
559	560	-
560	561	-

**Текстовое описание местоположения границ  
населенных пунктов, территориальных зон, особо охраняемых природных  
территорий, зон с особыми условиями использования территорий**

Прохождение границы		Описание прохождения границы
от точки	до точки	
1	2	3
561	562	-
562	563	-
563	564	-
564	565	-
565	566	-
566	567	-
567	568	-
568	569	-
569	570	-
570	571	-
571	572	-
572	573	-
573	574	-
574	575	-
575	576	-
576	577	-

**Текстовое описание местоположения границ  
населенных пунктов, территориальных зон, особо охраняемых природных  
территорий, зон с особыми условиями использования территорий**

Прохождение границы		Описание прохождения границы
от точки	до точки	
1	2	3
577	578	-
578	579	-
579	580	-
580	581	-
581	582	-
582	583	-
583	584	-
584	585	-
585	586	-
586	587	-
587	588	-
588	589	-
589	590	-
590	591	-
591	592	-
592	593	-

**Текстовое описание местоположения границ  
населенных пунктов, территориальных зон, особо охраняемых природных  
территорий, зон с особыми условиями использования территорий**

Прохождение границы		Описание прохождения границы
от точки	до точки	
1	2	3
593	594	-
594	595	-
595	596	-
596	597	-
597	598	-
598	599	-
599	600	-
600	601	-
601	602	-
602	603	-
603	604	-
604	605	-
605	606	-
606	607	-
607	608	-
608	609	-

**Текстовое описание местоположения границ  
населенных пунктов, территориальных зон, особо охраняемых природных  
территорий, зон с особыми условиями использования территорий**

Прохождение границы		Описание прохождения границы
от точки	до точки	
1	2	3
609	610	-
610	611	-
611	612	-
612	613	-
613	614	-
614	615	-
615	616	-
616	617	-
617	618	-
618	619	-
619	620	-
620	621	-
621	622	-
622	623	-
623	624	-
624	625	-



**Текстовое описание местоположения границ  
населенных пунктов, территориальных зон, особо охраняемых природных  
территорий, зон с особыми условиями использования территорий**

Прохождение границы		Описание прохождения границы
от точки	до точки	
1	2	3
625	626	-
626	627	-
627	628	-
628	629	-
629	630	-
630	631	-
631	412	-
632	633	-
633	634	-
634	635	-
635	636	-
636	637	-
637	638	-
638	639	-
639	640	-
640	641	-

**Текстовое описание местоположения границ  
населенных пунктов, территориальных зон, особо охраняемых природных  
территорий, зон с особыми условиями использования территорий**

Прохождение границы		Описание прохождения границы
от точки	до точки	
1	2	3
641	642	-
642	643	-
643	644	-
644	645	-
645	646	-
646	647	-
647	648	-
648	649	-
649	650	-
650	651	-
651	652	-
652	653	-
653	654	-
654	655	-
655	656	-
656	657	-

**Текстовое описание местоположения границ  
населенных пунктов, территориальных зон, особо охраняемых природных  
территорий, зон с особыми условиями использования территорий**

Прохождение границы		Описание прохождения границы
от точки	до точки	
1	2	3
657	658	-
658	659	-
659	660	-
660	661	-
661	662	-
662	663	-
663	664	-
664	665	-
665	666	-
666	667	-
667	668	-
668	669	-
669	670	-
670	671	-
671	672	-
672	673	-

**Текстовое описание местоположения границ  
населенных пунктов, территориальных зон, особо охраняемых природных  
территорий, зон с особыми условиями использования территорий**

Прохождение границы		Описание прохождения границы
от точки	до точки	
1	2	3
673	674	-
674	675	-
675	676	-
676	677	-
677	678	-
678	679	-
679	680	-
680	681	-
681	682	-
682	683	-
683	684	-
684	685	-
685	686	-
686	687	-
687	688	-
688	689	-

**Текстовое описание местоположения границ  
населенных пунктов, территориальных зон, особо охраняемых природных  
территорий, зон с особыми условиями использования территорий**

Прохождение границы		Описание прохождения границы
от точки	до точки	
1	2	3
689	690	-
690	691	-
691	692	-
692	693	-
693	694	-
694	695	-
695	696	-
696	697	-
697	698	-
698	699	-
699	700	-
700	701	-
701	702	-
702	703	-
703	704	-
704	705	-

**Текстовое описание местоположения границ  
населенных пунктов, территориальных зон, особо охраняемых природных  
территорий, зон с особыми условиями использования территорий**

Прохождение границы		Описание прохождения границы
от точки	до точки	
1	2	3
705	706	-
706	707	-
707	708	-
708	709	-
709	710	-
710	711	-
711	712	-
712	713	-
713	714	-
714	715	-
715	716	-
716	717	-
717	718	-
718	719	-
719	720	-
720	721	-

**Текстовое описание местоположения границ  
населенных пунктов, территориальных зон, особо охраняемых природных  
территорий, зон с особыми условиями использования территорий**

Прохождение границы		Описание прохождения границы
от точки	до точки	
1	2	3
721	722	-
722	723	-
723	724	-
724	725	-
725	726	-
726	727	-
727	728	-
728	729	-
729	730	-
730	731	-
731	732	-
732	733	-
733	734	-
734	735	-
735	736	-
736	737	-

**Текстовое описание местоположения границ  
населенных пунктов, территориальных зон, особо охраняемых природных  
территорий, зон с особыми условиями использования территорий**

Прохождение границы		Описание прохождения границы
от точки	до точки	
1	2	3
737	738	-
738	739	-
739	740	-
740	741	-
741	742	-
742	743	-
743	744	-
744	745	-
745	746	-
746	747	-
747	748	-
748	749	-
749	750	-
750	751	-
751	752	-
752	753	-



**Текстовое описание местоположения границ  
населенных пунктов, территориальных зон, особо охраняемых природных  
территорий, зон с особыми условиями использования территорий**

Прохождение границы		Описание прохождения границы
от точки	до точки	
1	2	3
753	754	-
754	755	-
755	756	-
756	757	-
757	758	-
758	632	-
759	760	-
760	761	-
761	762	-
762	763	-
763	764	-
764	765	-
765	766	-
766	767	-
767	768	-
768	769	-

**Текстовое описание местоположения границ  
населенных пунктов, территориальных зон, особо охраняемых природных  
территорий, зон с особыми условиями использования территорий**

Прохождение границы		Описание прохождения границы
от точки	до точки	
1	2	3
769	770	-
770	771	-
771	772	-
772	773	-
773	774	-
774	775	-
775	776	-
776	777	-
777	778	-
778	779	-
779	780	-
780	781	-
781	782	-
782	783	-
783	784	-
784	785	-

**Текстовое описание местоположения границ  
населенных пунктов, территориальных зон, особо охраняемых природных  
территорий, зон с особыми условиями использования территорий**

Прохождение границы		Описание прохождения границы
от точки	до точки	
1	2	3
785	786	-
786	787	-
787	788	-
788	789	-
789	790	-
790	791	-
791	792	-
792	793	-
793	794	-
794	759	-
795	796	-
796	797	-
797	798	-
798	799	-
799	800	-
800	801	-

**Текстовое описание местоположения границ  
населенных пунктов, территориальных зон, особо охраняемых природных  
территорий, зон с особыми условиями использования территорий**

Прохождение границы		Описание прохождения границы
от точки	до точки	
1	2	3
801	802	-
802	803	-
803	804	-
804	795	-
805	806	-
806	807	-
807	808	-
808	809	-
809	810	-
810	811	-
811	805	-
812	813	-
813	814	-
814	815	-
815	816	-
816	812	-

**Текстовое описание местоположения границ  
населенных пунктов, территориальных зон, особо охраняемых природных  
территорий, зон с особыми условиями использования территорий**

Прохождение границы		Описание прохождения границы
от точки	до точки	
1	2	3
817	818	-
818	819	-
819	820	-
820	821	-
821	822	-
822	823	-
823	824	-
824	825	-
825	826	-
826	827	-
827	828	-
828	829	-
829	830	-
830	831	-
831	832	-
832	833	-

**Текстовое описание местоположения границ  
населенных пунктов, территориальных зон, особо охраняемых природных  
территорий, зон с особыми условиями использования территорий**

Прохождение границы		Описание прохождения границы
от точки	до точки	
1	2	3
833	834	-
834	835	-
835	836	-
836	837	-
837	838	-
838	839	-
839	840	-
840	841	-
841	842	-
842	843	-
843	844	-
844	845	-
845	846	-
846	847	-
847	848	-
848	849	-

**Текстовое описание местоположения границ  
населенных пунктов, территориальных зон, особо охраняемых природных  
территорий, зон с особыми условиями использования территорий**

Прохождение границы		Описание прохождения границы
от точки	до точки	
1	2	3
849	850	-
850	851	-
851	852	-
852	853	-
853	854	-
854	855	-
855	856	-
856	857	-
857	858	-
858	859	-
859	860	-
860	861	-
861	862	-
862	863	-
863	864	-
864	865	-

**Текстовое описание местоположения границ  
населенных пунктов, территориальных зон, особо охраняемых природных  
территорий, зон с особыми условиями использования территорий**

Прохождение границы		Описание прохождения границы
от точки	до точки	
1	2	3
865	866	-
866	867	-
867	868	-
868	869	-
869	870	-
870	871	-
871	872	-
872	873	-
873	874	-
874	875	-
875	876	-
876	877	-
877	878	-
878	879	-
879	880	-
880	881	-



**Текстовое описание местоположения границ  
населенных пунктов, территориальных зон, особо охраняемых природных  
территорий, зон с особыми условиями использования территорий**

Прохождение границы		Описание прохождения границы
от точки	до точки	
1	2	3
881	882	-
882	883	-
883	884	-
884	885	-
885	886	-
886	887	-
887	888	-
888	889	-
889	890	-
890	891	-
891	892	-
892	893	-
893	894	-
894	895	-
895	896	-
896	897	-

**Текстовое описание местоположения границ  
населенных пунктов, территориальных зон, особо охраняемых природных  
территорий, зон с особыми условиями использования территорий**

Прохождение границы		Описание прохождения границы
от точки	до точки	
1	2	3
897	898	-
898	899	-
899	900	-
900	901	-
901	902	-
902	903	-
903	904	-
904	905	-
905	906	-
906	907	-
907	908	-
908	909	-
909	910	-
910	911	-
911	912	-
912	913	-

**Текстовое описание местоположения границ  
населенных пунктов, территориальных зон, особо охраняемых природных  
территорий, зон с особыми условиями использования территорий**

Прохождение границы		Описание прохождения границы
от точки	до точки	
1	2	3
913	914	-
914	915	-
915	916	-
916	917	-
917	918	-
918	919	-
919	920	-
920	921	-
921	922	-
922	923	-
923	924	-
924	925	-
925	926	-
926	927	-
927	928	-
928	929	-

**Текстовое описание местоположения границ  
населенных пунктов, территориальных зон, особо охраняемых природных  
территорий, зон с особыми условиями использования территорий**

Прохождение границы		Описание прохождения границы
от точки	до точки	
1	2	3
929	930	-
930	931	-
931	932	-
932	933	-
933	934	-
934	935	-
935	936	-
936	937	-
937	938	-
938	939	-
939	940	-
940	941	-
941	942	-
942	943	-
943	817	-
944	945	-

**Текстовое описание местоположения границ  
населенных пунктов, территориальных зон, особо охраняемых природных  
территорий, зон с особыми условиями использования территорий**

Прохождение границы		Описание прохождения границы
от точки	до точки	
1	2	3
945	946	-
946	947	-
947	948	-
948	949	-
949	950	-
950	951	-
951	952	-
952	953	-
953	954	-
954	955	-
955	956	-
956	957	-
957	958	-
958	959	-
959	960	-
960	961	-

**Текстовое описание местоположения границ  
населенных пунктов, территориальных зон, особо охраняемых природных  
территорий, зон с особыми условиями использования территорий**

Прохождение границы		Описание прохождения границы
от точки	до точки	
1	2	3
961	962	-
962	963	-
963	964	-
964	965	-
965	966	-
966	967	-
967	968	-
968	969	-
969	970	-
970	971	-
971	972	-
972	973	-
973	974	-
974	975	-
975	976	-
976	977	-

**Текстовое описание местоположения границ  
населенных пунктов, территориальных зон, особо охраняемых природных  
территорий, зон с особыми условиями использования территорий**

Прохождение границы		Описание прохождения границы
от точки	до точки	
1	2	3
977	978	-
978	979	-
979	980	-
980	981	-
981	982	-
982	983	-
983	984	-
984	985	-
985	986	-
986	987	-
987	944	-
988	989	-
989	990	-
990	991	-
991	992	-
992	993	-

**Текстовое описание местоположения границ  
населенных пунктов, территориальных зон, особо охраняемых природных  
территорий, зон с особыми условиями использования территорий**

Прохождение границы		Описание прохождения границы
от точки	до точки	
1	2	3
993	994	-
994	995	-
995	996	-
996	997	-
997	988	-
998	999	-
999	1000	-
1000	1001	-
1001	1002	-
1002	1003	-
1003	998	-
1004	1005	-
1005	1006	-
1006	1007	-
1007	1008	-
1008	1009	-



**Текстовое описание местоположения границ  
населенных пунктов, территориальных зон, особо охраняемых природных  
территорий, зон с особыми условиями использования территорий**

Прохождение границы		Описание прохождения границы
от точки	до точки	
1	2	3
1009	1010	-
1010	1011	-
1011	1012	-
1012	1013	-
1013	1014	-
1014	1015	-
1015	1016	-
1016	1017	-
1017	1018	-
1018	1019	-
1019	1020	-
1020	1021	-
1021	1022	-
1022	1023	-
1023	1024	-
1024	1025	-

**Текстовое описание местоположения границ  
населенных пунктов, территориальных зон, особо охраняемых природных  
территорий, зон с особыми условиями использования территорий**

Прохождение границы		Описание прохождения границы
от точки	до точки	
1	2	3
1025	1026	-
1026	1027	-
1027	1028	-
1028	1029	-
1029	1030	-
1030	1031	-
1031	1032	-
1032	1033	-
1033	1034	-
1034	1035	-
1035	1036	-
1036	1037	-
1037	1038	-
1038	1039	-
1039	1040	-
1040	1041	-

**Текстовое описание местоположения границ  
населенных пунктов, территориальных зон, особо охраняемых природных  
территорий, зон с особыми условиями использования территорий**

Прохождение границы		Описание прохождения границы
от точки	до точки	
1	2	3
1041	1042	-
1042	1043	-
1043	1044	-
1044	1045	-
1045	1046	-
1046	1047	-
1047	1048	-
1048	1049	-
1049	1050	-
1050	1051	-
1051	1052	-
1052	1053	-
1053	1054	-
1054	1055	-
1055	1056	-
1056	1057	-

**Текстовое описание местоположения границ  
населенных пунктов, территориальных зон, особо охраняемых природных  
территорий, зон с особыми условиями использования территорий**

Прохождение границы		Описание прохождения границы
от точки	до точки	
1	2	3
1057	1058	-
1058	1059	-
1059	1060	-
1060	1061	-
1061	1062	-
1062	1063	-
1063	1064	-
1064	1065	-
1065	1066	-
1066	1067	-
1067	1068	-
1068	1069	-
1069	1070	-
1070	1071	-
1071	1072	-
1072	1073	-

**Текстовое описание местоположения границ  
населенных пунктов, территориальных зон, особо охраняемых природных  
территорий, зон с особыми условиями использования территорий**

Прохождение границы		Описание прохождения границы
от точки	до точки	
1	2	3
1073	1074	-
1074	1075	-
1075	1076	-
1076	1077	-
1077	1078	-
1078	1079	-
1079	1080	-
1080	1081	-
1081	1082	-
1082	1083	-
1083	1084	-
1084	1085	-
1085	1086	-
1086	1087	-
1087	1088	-
1088	1089	-

**Текстовое описание местоположения границ  
населенных пунктов, территориальных зон, особо охраняемых природных  
территорий, зон с особыми условиями использования территорий**

Прохождение границы		Описание прохождения границы
от точки	до точки	
1	2	3
1089	1090	-
1090	1091	-
1091	1092	-
1092	1093	-
1093	1094	-
1094	1095	-
1095	1096	-
1096	1097	-
1097	1098	-
1098	1099	-
1099	1100	-
1100	1101	-
1101	1102	-
1102	1103	-
1103	1104	-
1104	1105	-

**Текстовое описание местоположения границ  
населенных пунктов, территориальных зон, особо охраняемых природных  
территорий, зон с особыми условиями использования территорий**

Прохождение границы		Описание прохождения границы
от точки	до точки	
1	2	3
1105	1106	-
1106	1107	-
1107	1108	-
1108	1109	-
1109	1110	-
1110	1111	-
1111	1112	-
1112	1113	-
1113	1114	-
1114	1115	-
1115	1116	-
1116	1117	-
1117	1118	-
1118	1119	-
1119	1120	-
1120	1121	-

**Текстовое описание местоположения границ  
населенных пунктов, территориальных зон, особо охраняемых природных  
территорий, зон с особыми условиями использования территорий**

Прохождение границы		Описание прохождения границы
от точки	до точки	
1	2	3
1121	1122	-
1122	1123	-
1123	1124	-
1124	1125	-
1125	1126	-
1126	1127	-
1127	1128	-
1128	1129	-
1129	1130	-
1130	1131	-
1131	1132	-
1132	1133	-
1133	1134	-
1134	1135	-
1135	1136	-
1136	1137	-



**Текстовое описание местоположения границ  
населенных пунктов, территориальных зон, особо охраняемых природных  
территорий, зон с особыми условиями использования территорий**

Прохождение границы		Описание прохождения границы
от точки	до точки	
1	2	3
1137	1138	-
1138	1139	-
1139	1140	-
1140	1141	-
1141	1142	-
1142	1143	-
1143	1144	-
1144	1145	-
1145	1146	-
1146	1147	-
1147	1148	-
1148	1149	-
1149	1150	-
1150	1151	-
1151	1152	-
1152	1153	-

**Текстовое описание местоположения границ  
населенных пунктов, территориальных зон, особо охраняемых природных  
территорий, зон с особыми условиями использования территорий**

Прохождение границы		Описание прохождения границы
от точки	до точки	
1	2	3
1153	1154	-
1154	1155	-
1155	1156	-
1156	1157	-
1157	1158	-
1158	1159	-
1159	1160	-
1160	1161	-
1161	1162	-
1162	1163	-
1163	1164	-
1164	1165	-
1165	1166	-
1166	1167	-
1167	1168	-
1168	1169	-

**Текстовое описание местоположения границ  
населенных пунктов, территориальных зон, особо охраняемых природных  
территорий, зон с особыми условиями использования территорий**

Прохождение границы		Описание прохождения границы
от точки	до точки	
1	2	3
1169	1170	-
1170	1171	-
1171	1172	-
1172	1173	-
1173	1174	-
1174	1175	-
1175	1176	-
1176	1177	-
1177	1178	-
1178	1179	-
1179	1180	-
1180	1181	-
1181	1182	-
1182	1183	-
1183	1184	-
1184	1185	-

**Текстовое описание местоположения границ  
населенных пунктов, территориальных зон, особо охраняемых природных  
территорий, зон с особыми условиями использования территорий**

Прохождение границы		Описание прохождения границы
от точки	до точки	
1	2	3
1185	1186	-
1186	1187	-
1187	1188	-
1188	1189	-
1189	1190	-
1190	1191	-
1191	1192	-
1192	1193	-
1193	1194	-
1194	1195	-
1195	1196	-
1196	1197	-
1197	1198	-
1198	1199	-
1199	1200	-
1200	1201	-

**Текстовое описание местоположения границ  
населенных пунктов, территориальных зон, особо охраняемых природных  
территорий, зон с особыми условиями использования территорий**

Прохождение границы		Описание прохождения границы
от точки	до точки	
1	2	3
1201	1202	-
1202	1203	-
1203	1204	-
1204	1205	-
1205	1206	-
1206	1207	-
1207	1208	-
1208	1209	-
1209	1210	-
1210	1211	-
1211	1212	-
1212	1213	-
1213	1214	-
1214	1215	-
1215	1216	-
1216	1217	-

**Текстовое описание местоположения границ  
населенных пунктов, территориальных зон, особо охраняемых природных  
территорий, зон с особыми условиями использования территорий**

Прохождение границы		Описание прохождения границы
от точки	до точки	
1	2	3
1217	1218	-
1218	1219	-
1219	1220	-
1220	1221	-
1221	1222	-
1222	1223	-
1223	1224	-
1224	1225	-
1225	1226	-
1226	1227	-
1227	1228	-
1228	1229	-
1229	1230	-
1230	1231	-
1231	1232	-
1232	1233	-

**Текстовое описание местоположения границ  
населенных пунктов, территориальных зон, особо охраняемых природных  
территорий, зон с особыми условиями использования территорий**

Прохождение границы		Описание прохождения границы
от точки	до точки	
1	2	3
1233	1234	-
1234	1235	-
1235	1236	-
1236	1237	-
1237	1238	-
1238	1239	-
1239	1240	-
1240	1241	-
1241	1242	-
1242	1243	-
1243	1244	-
1244	1245	-
1245	1246	-
1246	1247	-
1247	1248	-
1248	1249	-

**Текстовое описание местоположения границ  
населенных пунктов, территориальных зон, особо охраняемых природных  
территорий, зон с особыми условиями использования территорий**

Прохождение границы		Описание прохождения границы
от точки	до точки	
1	2	3
1249	1250	-
1250	1251	-
1251	1252	-
1252	1253	-
1253	1254	-
1254	1255	-
1255	1256	-
1256	1257	-
1257	1258	-
1258	1259	-
1259	1260	-
1260	1261	-
1261	1262	-
1262	1263	-
1263	1264	-
1264	1265	-



**Текстовое описание местоположения границ  
населенных пунктов, территориальных зон, особо охраняемых природных  
территорий, зон с особыми условиями использования территорий**

Прохождение границы		Описание прохождения границы
от точки	до точки	
1	2	3
1265	1266	-
1266	1267	-
1267	1268	-
1268	1269	-
1269	1270	-
1270	1271	-
1271	1272	-
1272	1004	-
1273	1274	-
1274	1275	-
1275	1276	-
1276	1277	-
1277	1278	-
1278	1279	-
1279	1280	-
1280	1281	-

**Текстовое описание местоположения границ  
населенных пунктов, территориальных зон, особо охраняемых природных  
территорий, зон с особыми условиями использования территорий**

Прохождение границы		Описание прохождения границы
от точки	до точки	
1	2	3
1281	1282	-
1282	1283	-
1283	1284	-
1284	1285	-
1285	1286	-
1286	1287	-
1287	1288	-
1288	1289	-
1289	1290	-
1290	1291	-
1291	1292	-
1292	1293	-
1293	1294	-
1294	1295	-
1295	1296	-
1296	1297	-

**Текстовое описание местоположения границ  
населенных пунктов, территориальных зон, особо охраняемых природных  
территорий, зон с особыми условиями использования территорий**

Прохождение границы		Описание прохождения границы
от точки	до точки	
1	2	3
1297	1298	-
1298	1299	-
1299	1300	-
1300	1301	-
1301	1302	-
1302	1303	-
1303	1304	-
1304	1305	-
1305	1306	-
1306	1307	-
1307	1308	-
1308	1309	-
1309	1310	-
1310	1311	-
1311	1312	-
1312	1313	-

**Текстовое описание местоположения границ  
населенных пунктов, территориальных зон, особо охраняемых природных  
территорий, зон с особыми условиями использования территорий**

Прохождение границы		Описание прохождения границы
от точки	до точки	
1	2	3
1313	1314	-
1314	1315	-
1315	1316	-
1316	1317	-
1317	1318	-
1318	1319	-
1319	1320	-
1320	1321	-
1321	1322	-
1322	1323	-
1323	1324	-
1324	1325	-
1325	1326	-
1326	1327	-
1327	1328	-
1328	1329	-

**Текстовое описание местоположения границ  
населенных пунктов, территориальных зон, особо охраняемых природных  
территорий, зон с особыми условиями использования территорий**

Прохождение границы		Описание прохождения границы
от точки	до точки	
1	2	3
1329	1330	-
1330	1331	-
1331	1332	-
1332	1333	-
1333	1334	-
1334	1335	-
1335	1336	-
1336	1337	-
1337	1338	-
1338	1339	-
1339	1340	-
1340	1341	-
1341	1342	-
1342	1343	-
1343	1344	-
1344	1345	-

**Текстовое описание местоположения границ  
населенных пунктов, территориальных зон, особо охраняемых природных  
территорий, зон с особыми условиями использования территорий**

Прохождение границы		Описание прохождения границы
от точки	до точки	
1	2	3
1345	1346	-
1346	1347	-
1347	1348	-
1348	1349	-
1349	1350	-
1350	1351	-
1351	1352	-
1352	1353	-
1353	1354	-
1354	1355	-
1355	1356	-
1356	1357	-
1357	1358	-
1358	1359	-
1359	1360	-
1360	1361	-

**Текстовое описание местоположения границ  
населенных пунктов, территориальных зон, особо охраняемых природных  
территорий, зон с особыми условиями использования территорий**

Прохождение границы		Описание прохождения границы
от точки	до точки	
1	2	3
1361	1362	-
1362	1363	-
1363	1364	-
1364	1365	-
1365	1366	-
1366	1273	-
1367	1368	-
1368	1369	-
1369	1370	-
1370	1371	-
1371	1372	-
1372	1373	-
1373	1374	-
1374	1375	-
1375	1376	-
1376	1377	-

**Текстовое описание местоположения границ  
населенных пунктов, территориальных зон, особо охраняемых природных  
территорий, зон с особыми условиями использования территорий**

Прохождение границы		Описание прохождения границы
от точки	до точки	
1	2	3
1377	1378	-
1378	1379	-
1379	1380	-
1380	1381	-
1381	1382	-
1382	1383	-
1383	1384	-
1384	1385	-
1385	1386	-
1386	1387	-
1387	1388	-
1388	1389	-
1389	1390	-
1390	1391	-
1391	1392	-
1392	1393	-



**Текстовое описание местоположения границ  
населенных пунктов, территориальных зон, особо охраняемых природных  
территорий, зон с особыми условиями использования территорий**

Прохождение границы		Описание прохождения границы
от точки	до точки	
1	2	3
1393	1394	-
1394	1395	-
1395	1396	-
1396	1397	-
1397	1398	-
1398	1399	-
1399	1400	-
1400	1401	-
1401	1402	-
1402	1403	-
1403	1404	-
1404	1405	-
1405	1406	-
1406	1407	-
1407	1408	-
1408	1409	-

**Текстовое описание местоположения границ  
населенных пунктов, территориальных зон, особо охраняемых природных  
территорий, зон с особыми условиями использования территорий**

Прохождение границы		Описание прохождения границы
от точки	до точки	
1	2	3
1409	1410	-
1410	1411	-
1411	1412	-
1412	1413	-
1413	1414	-
1414	1415	-
1415	1416	-
1416	1417	-
1417	1418	-
1418	1419	-
1419	1420	-
1420	1421	-
1421	1422	-
1422	1423	-
1423	1424	-
1424	1425	-

**Текстовое описание местоположения границ  
населенных пунктов, территориальных зон, особо охраняемых природных  
территорий, зон с особыми условиями использования территорий**

Прохождение границы		Описание прохождения границы
от точки	до точки	
1	2	3
1425	1426	-
1426	1427	-
1427	1428	-
1428	1429	-
1429	1430	-
1430	1431	-
1431	1432	-
1432	1433	-
1433	1434	-
1434	1435	-
1435	1436	-
1436	1437	-
1437	1438	-
1438	1439	-
1439	1440	-
1440	1441	-

**Текстовое описание местоположения границ  
населенных пунктов, территориальных зон, особо охраняемых природных  
территорий, зон с особыми условиями использования территорий**

Прохождение границы		Описание прохождения границы
от точки	до точки	
1	2	3
1441	1442	-
1442	1443	-
1443	1444	-
1444	1445	-
1445	1446	-
1446	1447	-
1447	1448	-
1448	1449	-
1449	1450	-
1450	1451	-
1451	1452	-
1452	1453	-
1453	1454	-
1454	1455	-
1455	1456	-
1456	1457	-

**Текстовое описание местоположения границ  
населенных пунктов, территориальных зон, особо охраняемых природных  
территорий, зон с особыми условиями использования территорий**

Прохождение границы		Описание прохождения границы
от точки	до точки	
1	2	3
1457	1458	-
1458	1459	-
1459	1460	-
1460	1461	-
1461	1462	-
1462	1463	-
1463	1464	-
1464	1465	-
1465	1466	-
1466	1467	-
1467	1468	-
1468	1469	-
1469	1470	-
1470	1471	-
1471	1472	-
1472	1473	-

**Текстовое описание местоположения границ  
населенных пунктов, территориальных зон, особо охраняемых природных  
территорий, зон с особыми условиями использования территорий**

Прохождение границы		Описание прохождения границы
от точки	до точки	
1	2	3
1473	1474	-
1474	1475	-
1475	1476	-
1476	1477	-
1477	1478	-
1478	1479	-
1479	1480	-
1480	1481	-
1481	1482	-
1482	1483	-
1483	1484	-
1484	1485	-
1485	1486	-
1486	1487	-
1487	1488	-
1488	1489	-

**Текстовое описание местоположения границ  
населенных пунктов, территориальных зон, особо охраняемых природных  
территорий, зон с особыми условиями использования территорий**

Прохождение границы		Описание прохождения границы
от точки	до точки	
1	2	3
1489	1490	-
1490	1491	-
1491	1492	-
1492	1493	-
1493	1494	-
1494	1495	-
1495	1496	-
1496	1497	-
1497	1498	-
1498	1499	-
1499	1500	-
1500	1501	-
1501	1502	-
1502	1503	-
1503	1504	-
1504	1505	-

**Текстовое описание местоположения границ  
населенных пунктов, территориальных зон, особо охраняемых природных  
территорий, зон с особыми условиями использования территорий**

Прохождение границы		Описание прохождения границы
от точки	до точки	
1	2	3
1505	1367	-
1506	1507	-
1507	1508	-
1508	1509	-
1509	1510	-
1510	1511	-
1511	1512	-
1512	1513	-
1513	1514	-
1514	1515	-
1515	1516	-
1516	1517	-
1517	1518	-
1518	1519	-
1519	1520	-
1520	1521	-



**Текстовое описание местоположения границ  
населенных пунктов, территориальных зон, особо охраняемых природных  
территорий, зон с особыми условиями использования территорий**

Прохождение границы		Описание прохождения границы
от точки	до точки	
1	2	3
1521	1522	-
1522	1523	-
1523	1524	-
1524	1525	-
1525	1526	-
1526	1527	-
1527	1528	-
1528	1529	-
1529	1530	-
1530	1531	-
1531	1532	-
1532	1506	-
1533	1534	-
1534	1535	-
1535	1536	-
1536	1537	-

**Текстовое описание местоположения границ  
населенных пунктов, территориальных зон, особо охраняемых природных  
территорий, зон с особыми условиями использования территорий**

Прохождение границы		Описание прохождения границы
от точки	до точки	
1	2	3
1537	1538	-
1538	1539	-
1539	1540	-
1540	1541	-
1541	1542	-
1542	1543	-
1543	1544	-
1544	1545	-
1545	1546	-
1546	1547	-
1547	1548	-
1548	1549	-
1549	1550	-
1550	1533	-
1551	1552	-
1552	1553	-

**Текстовое описание местоположения границ  
населенных пунктов, территориальных зон, особо охраняемых природных  
территорий, зон с особыми условиями использования территорий**

Прохождение границы		Описание прохождения границы
от точки	до точки	
1	2	3
1553	1554	-
1554	1555	-
1555	1556	-
1556	1557	-
1557	1558	-
1558	1551	-
1559	1560	-
1560	1561	-
1561	1562	-
1562	1563	-
1563	1564	-
1564	1565	-
1565	1566	-
1566	1567	-
1567	1568	-
1568	1559	-

**Текстовое описание местоположения границ  
населенных пунктов, территориальных зон, особо охраняемых природных  
территорий, зон с особыми условиями использования территорий**

Прохождение границы		Описание прохождения границы
от точки	до точки	
1	2	3
1569	1570	-
1570	1571	-
1571	1572	-
1572	1573	-
1573	1574	-
1574	1575	-
1575	1569	-
1576	1577	-
1577	1578	-
1578	1579	-
1579	1580	-
1580	1581	-
1581	1582	-
1582	1583	-
1583	1584	-
1584	1585	-

**Текстовое описание местоположения границ  
населенных пунктов, территориальных зон, особо охраняемых природных  
территорий, зон с особыми условиями использования территорий**

Прохождение границы		Описание прохождения границы
от точки	до точки	
1	2	3
1585	1586	-
1586	1587	-
1587	1588	-
1588	1589	-
1589	1590	-
1590	1591	-
1591	1592	-
1592	1593	-
1593	1594	-
1594	1595	-
1595	1596	-
1596	1597	-
1597	1598	-
1598	1599	-
1599	1600	-
1600	1601	-

**Текстовое описание местоположения границ  
населенных пунктов, территориальных зон, особо охраняемых природных  
территорий, зон с особыми условиями использования территорий**

Прохождение границы		Описание прохождения границы
от точки	до точки	
1	2	3
1601	1602	-
1602	1603	-
1603	1604	-
1604	1605	-
1605	1606	-
1606	1607	-
1607	1608	-
1608	1609	-
1609	1610	-
1610	1611	-
1611	1612	-
1612	1613	-
1613	1614	-
1614	1615	-
1615	1616	-
1616	1617	-

**Текстовое описание местоположения границ  
населенных пунктов, территориальных зон, особо охраняемых природных  
территорий, зон с особыми условиями использования территорий**

Прохождение границы		Описание прохождения границы
от точки	до точки	
1	2	3
1617	1618	-
1618	1619	-
1619	1620	-
1620	1621	-
1621	1622	-
1622	1623	-
1623	1624	-
1624	1625	-
1625	1626	-
1626	1627	-
1627	1628	-
1628	1629	-
1629	1630	-
1630	1631	-
1631	1632	-
1632	1633	-

**Текстовое описание местоположения границ  
населенных пунктов, территориальных зон, особо охраняемых природных  
территорий, зон с особыми условиями использования территорий**

Прохождение границы		Описание прохождения границы
от точки	до точки	
1	2	3
1633	1634	-
1634	1635	-
1635	1636	-
1636	1637	-
1637	1638	-
1638	1639	-
1639	1640	-
1640	1641	-
1641	1642	-
1642	1643	-
1643	1644	-
1644	1645	-
1645	1646	-
1646	1647	-
1647	1648	-
1648	1649	-



**Текстовое описание местоположения границ  
населенных пунктов, территориальных зон, особо охраняемых природных  
территорий, зон с особыми условиями использования территорий**

Прохождение границы		Описание прохождения границы
от точки	до точки	
1	2	3
1649	1650	-
1650	1651	-
1651	1652	-
1652	1653	-
1653	1654	-
1654	1655	-
1655	1656	-
1656	1657	-
1657	1658	-
1658	1659	-
1659	1660	-
1660	1661	-
1661	1662	-
1662	1663	-
1663	1664	-
1664	1665	-

**Текстовое описание местоположения границ  
населенных пунктов, территориальных зон, особо охраняемых природных  
территорий, зон с особыми условиями использования территорий**

Прохождение границы		Описание прохождения границы
от точки	до точки	
1	2	3
1665	1666	-
1666	1667	-
1667	1668	-
1668	1669	-
1669	1670	-
1670	1671	-
1671	1672	-
1672	1673	-
1673	1674	-
1674	1675	-
1675	1676	-
1676	1677	-
1677	1678	-
1678	1679	-
1679	1680	-
1680	1681	-

**Текстовое описание местоположения границ  
населенных пунктов, территориальных зон, особо охраняемых природных  
территорий, зон с особыми условиями использования территорий**

Прохождение границы		Описание прохождения границы
от точки	до точки	
1	2	3
1681	1682	-
1682	1683	-
1683	1684	-
1684	1685	-
1685	1576	-
1686	1687	-
1687	1688	-
1688	1689	-
1689	1690	-
1690	1691	-
1691	1692	-
1692	1693	-
1693	1694	-
1694	1695	-
1695	1696	-
1696	1697	-

**Текстовое описание местоположения границ  
населенных пунктов, территориальных зон, особо охраняемых природных  
территорий, зон с особыми условиями использования территорий**

Прохождение границы		Описание прохождения границы
от точки	до точки	
1	2	3
1697	1698	-
1698	1699	-
1699	1700	-
1700	1701	-
1701	1702	-
1702	1703	-
1703	1704	-
1704	1705	-
1705	1706	-
1706	1707	-
1707	1708	-
1708	1709	-
1709	1710	-
1710	1711	-
1711	1712	-
1712	1713	-

**Текстовое описание местоположения границ  
населенных пунктов, территориальных зон, особо охраняемых природных  
территорий, зон с особыми условиями использования территорий**

Прохождение границы		Описание прохождения границы
от точки	до точки	
1	2	3
1713	1714	-
1714	1715	-
1715	1716	-
1716	1717	-
1717	1718	-
1718	1719	-
1719	1720	-
1720	1721	-
1721	1722	-
1722	1723	-
1723	1724	-
1724	1725	-
1725	1726	-
1726	1727	-
1727	1728	-
1728	1729	-

**Текстовое описание местоположения границ  
населенных пунктов, территориальных зон, особо охраняемых природных  
территорий, зон с особыми условиями использования территорий**

Прохождение границы		Описание прохождения границы
от точки	до точки	
1	2	3
1729	1730	-
1730	1731	-
1731	1732	-
1732	1733	-
1733	1734	-
1734	1735	-
1735	1736	-
1736	1737	-
1737	1738	-
1738	1739	-
1739	1740	-
1740	1741	-
1741	1742	-
1742	1743	-
1743	1744	-
1744	1745	-

**Текстовое описание местоположения границ  
населенных пунктов, территориальных зон, особо охраняемых природных  
территорий, зон с особыми условиями использования территорий**

Прохождение границы		Описание прохождения границы
от точки	до точки	
1	2	3
1745	1746	-
1746	1747	-
1747	1748	-
1748	1749	-
1749	1750	-
1750	1751	-
1751	1752	-
1752	1753	-
1753	1754	-
1754	1755	-
1755	1756	-
1756	1757	-
1757	1758	-
1758	1759	-
1759	1760	-
1760	1761	-

**Текстовое описание местоположения границ  
населенных пунктов, территориальных зон, особо охраняемых природных  
территорий, зон с особыми условиями использования территорий**

Прохождение границы		Описание прохождения границы
от точки	до точки	
1	2	3
1761	1762	-
1762	1763	-
1763	1764	-
1764	1765	-
1765	1766	-
1766	1767	-
1767	1768	-
1768	1769	-
1769	1770	-
1770	1771	-
1771	1772	-
1772	1773	-
1773	1774	-
1774	1775	-
1775	1776	-
1776	1777	-



**Текстовое описание местоположения границ  
населенных пунктов, территориальных зон, особо охраняемых природных  
территорий, зон с особыми условиями использования территорий**

Прохождение границы		Описание прохождения границы
от точки	до точки	
1	2	3
1777	1778	-
1778	1779	-
1779	1780	-
1780	1781	-
1781	1782	-
1782	1783	-
1783	1784	-
1784	1785	-
1785	1786	-
1786	1787	-
1787	1788	-
1788	1789	-
1789	1790	-
1790	1791	-
1791	1792	-
1792	1793	-

**Текстовое описание местоположения границ  
населенных пунктов, территориальных зон, особо охраняемых природных  
территорий, зон с особыми условиями использования территорий**

Прохождение границы		Описание прохождения границы
от точки	до точки	
1	2	3
1793	1794	-
1794	1795	-
1795	1796	-
1796	1797	-
1797	1798	-
1798	1799	-
1799	1800	-
1800	1801	-
1801	1802	-
1802	1803	-
1803	1804	-
1804	1805	-
1805	1806	-
1806	1807	-
1807	1808	-
1808	1809	-

**Текстовое описание местоположения границ  
населенных пунктов, территориальных зон, особо охраняемых природных  
территорий, зон с особыми условиями использования территорий**

Прохождение границы		Описание прохождения границы
от точки	до точки	
1	2	3
1809	1810	-
1810	1811	-
1811	1812	-
1812	1813	-
1813	1814	-
1814	1815	-
1815	1816	-
1816	1686	-
1817	1818	-
1818	1819	-
1819	1820	-
1820	1821	-
1821	1822	-
1822	1823	-
1823	1824	-
1824	1825	-

**Текстовое описание местоположения границ  
населенных пунктов, территориальных зон, особо охраняемых природных  
территорий, зон с особыми условиями использования территорий**

Прохождение границы		Описание прохождения границы
от точки	до точки	
1	2	3
1825	1826	-
1826	1827	-
1827	1828	-
1828	1829	-
1829	1830	-
1830	1831	-
1831	1832	-
1832	1833	-
1833	1834	-
1834	1835	-
1835	1836	-
1836	1837	-
1837	1838	-
1838	1839	-
1839	1840	-
1840	1841	-

**Текстовое описание местоположения границ  
населенных пунктов, территориальных зон, особо охраняемых природных  
территорий, зон с особыми условиями использования территорий**

Прохождение границы		Описание прохождения границы
от точки	до точки	
1	2	3
1841	1842	-
1842	1843	-
1843	1844	-
1844	1845	-
1845	1846	-
1846	1847	-
1847	1848	-
1848	1849	-
1849	1850	-
1850	1851	-
1851	1852	-
1852	1853	-
1853	1854	-
1854	1855	-
1855	1817	-
1856	1857	-

**Текстовое описание местоположения границ  
населенных пунктов, территориальных зон, особо охраняемых природных  
территорий, зон с особыми условиями использования территорий**

Прохождение границы		Описание прохождения границы
от точки	до точки	
1	2	3
1857	1858	-
1858	1859	-
1859	1860	-
1860	1861	-
1861	1862	-
1862	1863	-
1863	1864	-
1864	1865	-
1865	1866	-
1866	1867	-
1867	1868	-
1868	1869	-
1869	1870	-
1870	1871	-
1871	1872	-
1872	1856	-

**Текстовое описание местоположения границ  
населенных пунктов, территориальных зон, особо охраняемых природных  
территорий, зон с особыми условиями использования территорий**

Прохождение границы		Описание прохождения границы
от точки	до точки	
1	2	3
1873	1874	-
1874	1875	-
1875	1876	-
1876	1877	-
1877	1878	-
1878	1879	-
1879	1880	-
1880	1881	-
1881	1882	-
1882	1883	-
1883	1884	-
1884	1885	-
1885	1886	-
1886	1887	-
1887	1888	-
1888	1889	-

**Текстовое описание местоположения границ  
населенных пунктов, территориальных зон, особо охраняемых природных  
территорий, зон с особыми условиями использования территорий**

Прохождение границы		Описание прохождения границы
от точки	до точки	
1	2	3
1889	1890	-
1890	1891	-
1891	1892	-
1892	1893	-
1893	1894	-
1894	1895	-
1895	1896	-
1896	1897	-
1897	1898	-
1898	1899	-
1899	1900	-
1900	1901	-
1901	1902	-
1902	1903	-
1903	1904	-
1904	1905	-



**Текстовое описание местоположения границ  
населенных пунктов, территориальных зон, особо охраняемых природных  
территорий, зон с особыми условиями использования территорий**

Прохождение границы		Описание прохождения границы
от точки	до точки	
1	2	3
1905	1906	-
1906	1907	-
1907	1908	-
1908	1909	-
1909	1910	-
1910	1911	-
1911	1912	-
1912	1913	-
1913	1914	-
1914	1915	-
1915	1916	-
1916	1917	-
1917	1918	-
1918	1919	-
1919	1920	-
1920	1921	-

**Текстовое описание местоположения границ  
населенных пунктов, территориальных зон, особо охраняемых природных  
территорий, зон с особыми условиями использования территорий**

Прохождение границы		Описание прохождения границы
от точки	до точки	
1	2	3
1921	1922	-
1922	1923	-
1923	1924	-
1924	1925	-
1925	1926	-
1926	1927	-
1927	1928	-
1928	1929	-
1929	1930	-
1930	1931	-
1931	1932	-
1932	1933	-
1933	1934	-
1934	1935	-
1935	1936	-
1936	1937	-

**Текстовое описание местоположения границ  
населенных пунктов, территориальных зон, особо охраняемых природных  
территорий, зон с особыми условиями использования территорий**

Прохождение границы		Описание прохождения границы
от точки	до точки	
1	2	3
1937	1938	-
1938	1939	-
1939	1940	-
1940	1941	-
1941	1942	-
1942	1943	-
1943	1944	-
1944	1945	-
1945	1946	-
1946	1947	-
1947	1948	-
1948	1949	-
1949	1950	-
1950	1951	-
1951	1952	-
1952	1953	-

**Текстовое описание местоположения границ  
населенных пунктов, территориальных зон, особо охраняемых природных  
территорий, зон с особыми условиями использования территорий**

Прохождение границы		Описание прохождения границы
от точки	до точки	
1	2	3
1953	1954	-
1954	1955	-
1955	1956	-
1956	1957	-
1957	1958	-
1958	1959	-
1959	1960	-
1960	1961	-
1961	1962	-
1962	1963	-
1963	1964	-
1964	1965	-
1965	1966	-
1966	1967	-
1967	1968	-
1968	1969	-

**Текстовое описание местоположения границ  
населенных пунктов, территориальных зон, особо охраняемых природных  
территорий, зон с особыми условиями использования территорий**

Прохождение границы		Описание прохождения границы
от точки	до точки	
1	2	3
1969	1970	-
1970	1971	-
1971	1873	-
1972	1973	-
1973	1974	-
1974	1975	-
1975	1976	-
1976	1977	-
1977	1978	-
1978	1979	-
1979	1980	-
1980	1981	-
1981	1972	-
1982	1983	-
1983	1984	-
1984	1985	-

**Текстовое описание местоположения границ  
населенных пунктов, территориальных зон, особо охраняемых природных  
территорий, зон с особыми условиями использования территорий**

Прохождение границы		Описание прохождения границы
от точки	до точки	
1	2	3
1985	1986	-
1986	1987	-
1987	1988	-
1988	1989	-
1989	1990	-
1990	1991	-
1991	1992	-
1992	1982	-
1993	1994	-
1994	1995	-
1995	1996	-
1996	1997	-
1997	1998	-
1998	1999	-
1999	1993	-
2000	2001	-

**Текстовое описание местоположения границ  
населенных пунктов, территориальных зон, особо охраняемых природных  
территорий, зон с особыми условиями использования территорий**

Прохождение границы		Описание прохождения границы
от точки	до точки	
1	2	3
2001	2002	-
2002	2003	-
2003	2004	-
2004	2005	-
2005	2006	-
2006	2007	-
2007	2000	-
2008	2009	-
2009	2010	-
2010	2011	-
2011	2012	-
2012	2013	-
2013	2014	-
2014	2015	-
2015	2016	-
2016	2017	-

**Текстовое описание местоположения границ  
населенных пунктов, территориальных зон, особо охраняемых природных  
территорий, зон с особыми условиями использования территорий**

Прохождение границы		Описание прохождения границы
от точки	до точки	
1	2	3
2017	2018	-
2018	2019	-
2019	2020	-
2020	2021	-
2021	2022	-
2022	2023	-
2023	2024	-
2024	2025	-
2025	2026	-
2026	2027	-
2027	2028	-
2028	2029	-
2029	2030	-
2030	2031	-
2031	2032	-
2032	2033	-



**Текстовое описание местоположения границ  
населенных пунктов, территориальных зон, особо охраняемых природных  
территорий, зон с особыми условиями использования территорий**

Прохождение границы		Описание прохождения границы
от точки	до точки	
1	2	3
2033	2034	-
2034	2035	-
2035	2036	-
2036	2037	-
2037	2038	-
2038	2039	-
2039	2040	-
2040	2041	-
2041	2042	-
2042	2043	-
2043	2044	-
2044	2045	-
2045	2046	-
2046	2047	-
2047	2048	-
2048	2049	-

**Текстовое описание местоположения границ  
населенных пунктов, территориальных зон, особо охраняемых природных  
территорий, зон с особыми условиями использования территорий**

Прохождение границы		Описание прохождения границы
от точки	до точки	
1	2	3
2049	2050	-
2050	2051	-
2051	2052	-
2052	2053	-
2053	2054	-
2054	2055	-
2055	2056	-
2056	2057	-
2057	2058	-
2058	2059	-
2059	2060	-
2060	2061	-
2061	2062	-
2062	2063	-
2063	2064	-
2064	2065	-

**Текстовое описание местоположения границ  
населенных пунктов, территориальных зон, особо охраняемых природных  
территорий, зон с особыми условиями использования территорий**

Прохождение границы		Описание прохождения границы
от точки	до точки	
1	2	3
2065	2066	-
2066	2067	-
2067	2068	-
2068	2068	-
2069	2070	-
2070	2071	-
2071	2072	-
2072	2073	-
2073	2074	-
2074	2075	-
2075	2076	-
2076	2077	-
2077	2078	-
2078	2079	-
2079	2080	-
2080	2081	-

**Текстовое описание местоположения границ  
населенных пунктов, территориальных зон, особо охраняемых природных  
территорий, зон с особыми условиями использования территорий**

Прохождение границы		Описание прохождения границы
от точки	до точки	
1	2	3
2081	2082	-
2082	2083	-
2083	2084	-
2084	2085	-
2085	2086	-
2086	2087	-
2087	2088	-
2088	2089	-
2089	2090	-
2090	2091	-
2091	2092	-
2092	2093	-
2093	2094	-
2094	2095	-
2095	2096	-
2096	2097	-

**Текстовое описание местоположения границ  
населенных пунктов, территориальных зон, особо охраняемых природных  
территорий, зон с особыми условиями использования территорий**

Прохождение границы		Описание прохождения границы
от точки	до точки	
1	2	3
2097	2098	-
2098	2099	-
2099	2100	-
2100	2101	-
2101	2102	-
2102	2103	-
2103	2104	-
2104	2105	-
2105	2106	-
2106	2107	-
2107	2108	-
2108	2109	-
2109	2110	-
2110	2111	-
2111	2112	-
2112	2113	-

**Текстовое описание местоположения границ  
населенных пунктов, территориальных зон, особо охраняемых природных  
территорий, зон с особыми условиями использования территорий**

Прохождение границы		Описание прохождения границы
от точки	до точки	
1	2	3
2113	2114	-
2114	2115	-
2115	2116	-
2116	2117	-
2117	2118	-
2118	2119	-
2119	2120	-
2120	2121	-
2121	2122	-
2122	2123	-
2123	2124	-
2124	2125	-
2125	2126	-
2126	2127	-
2127	2128	-
2128	2129	-

**Текстовое описание местоположения границ  
населенных пунктов, территориальных зон, особо охраняемых природных  
территорий, зон с особыми условиями использования территорий**

Прохождение границы		Описание прохождения границы
от точки	до точки	
1	2	3
2129	2130	-
2130	2131	-
2131	2132	-
2132	2133	-
2133	2134	-
2134	2135	-
2135	2136	-
2136	2137	-
2137	2138	-
2138	2139	-
2139	2140	-
2140	2141	-
2141	2142	-
2142	2143	-
2143	2144	-
2144	2145	-

**Текстовое описание местоположения границ  
населенных пунктов, территориальных зон, особо охраняемых природных  
территорий, зон с особыми условиями использования территорий**

Прохождение границы		Описание прохождения границы
от точки	до точки	
1	2	3
2145	2146	-
2146	2147	-
2147	2148	-
2148	2149	-
2149	2150	-
2150	2151	-
2151	2152	-
2152	2153	-
2153	2154	-
2154	2155	-
2155	2156	-
2156	2157	-
2157	2158	-
2158	2159	-
2159	2160	-
2160	2161	-



**Текстовое описание местоположения границ  
населенных пунктов, территориальных зон, особо охраняемых природных  
территорий, зон с особыми условиями использования территорий**

Прохождение границы		Описание прохождения границы
от точки	до точки	
1	2	3
2161	2162	-
2162	2163	-
2163	2164	-
2164	2165	-
2165	2166	-
2166	2167	-
2167	2168	-
2168	2169	-
2169	2170	-
2170	2171	-
2171	2172	-
2172	2173	-
2173	2174	-
2174	2069	-
2175	2176	-
2176	2177	-

**Текстовое описание местоположения границ  
населенных пунктов, территориальных зон, особо охраняемых природных  
территорий, зон с особыми условиями использования территорий**

Прохождение границы		Описание прохождения границы
от точки	до точки	
1	2	3
2177	2178	-
2178	2179	-
2179	2180	-
2180	2181	-
2181	2182	-
2182	2183	-
2183	2184	-
2184	2185	-
2185	2175	-
2186	2187	-
2187	2188	-
2188	2189	-
2189	2190	-
2190	2191	-
2191	2192	-
2192	2193	-

**Текстовое описание местоположения границ  
населенных пунктов, территориальных зон, особо охраняемых природных  
территорий, зон с особыми условиями использования территорий**

Прохождение границы		Описание прохождения границы
от точки	до точки	
1	2	3
2193	2194	-
2194	2195	-
2195	2186	-
2196	2197	-
2197	2198	-
2198	2199	-
2199	2200	-
2200	2201	-
2201	2202	-
2202	2203	-
2203	2204	-
2204	2205	-
2205	2206	-
2206	2207	-
2207	2208	-
2208	2209	-

**Текстовое описание местоположения границ  
населенных пунктов, территориальных зон, особо охраняемых природных  
территорий, зон с особыми условиями использования территорий**

Прохождение границы		Описание прохождения границы
от точки	до точки	
1	2	3
2209	2210	-
2210	2211	-
2211	2212	-
2212	2213	-
2213	2214	-
2214	2215	-
2215	2216	-
2216	2217	-
2217	2218	-
2218	2219	-
2219	2220	-
2220	2221	-
2221	2222	-
2222	2223	-
2223	2224	-
2224	2225	-

**Текстовое описание местоположения границ  
населенных пунктов, территориальных зон, особо охраняемых природных  
территорий, зон с особыми условиями использования территорий**

Прохождение границы		Описание прохождения границы
от точки	до точки	
1	2	3
2225	2226	-
2226	2227	-
2227	2228	-
2228	2229	-
2229	2230	-
2230	2231	-
2231	2232	-
2232	2233	-
2233	2234	-
2234	2235	-
2235	2236	-
2236	2237	-
2237	2238	-
2238	2239	-
2239	2240	-
2240	2241	-

**Текстовое описание местоположения границ  
населенных пунктов, территориальных зон, особо охраняемых природных  
территорий, зон с особыми условиями использования территорий**

Прохождение границы		Описание прохождения границы
от точки	до точки	
1	2	3
2241	2242	-
2242	2243	-
2243	2244	-
2244	2245	-
2245	2246	-
2246	2247	-
2247	2248	-
2248	2249	-
2249	2250	-
2250	2251	-
2251	2252	-
2252	2253	-
2253	2254	-
2254	2255	-
2255	2256	-
2256	2257	-

**Текстовое описание местоположения границ  
населенных пунктов, территориальных зон, особо охраняемых природных  
территорий, зон с особыми условиями использования территорий**

Прохождение границы		Описание прохождения границы
от точки	до точки	
1	2	3
2257	2258	-
2258	2259	-
2259	2260	-
2260	2261	-
2261	2262	-
2262	2263	-
2263	2264	-
2264	2265	-
2265	2266	-
2266	2267	-
2267	2268	-
2268	2269	-
2269	2270	-
2270	2271	-
2271	2272	-
2272	2273	-

**Текстовое описание местоположения границ  
населенных пунктов, территориальных зон, особо охраняемых природных  
территорий, зон с особыми условиями использования территорий**

Прохождение границы		Описание прохождения границы
от точки	до точки	
1	2	3
2273	2274	-
2274	2275	-
2275	2276	-
2276	2277	-
2277	2278	-
2278	2279	-
2279	2280	-
2280	2281	-
2281	2282	-
2282	2283	-
2283	2284	-
2284	2285	-
2285	2286	-
2286	2287	-
2287	2288	-
2288	2289	-



**Текстовое описание местоположения границ  
населенных пунктов, территориальных зон, особо охраняемых природных  
территорий, зон с особыми условиями использования территорий**

Прохождение границы		Описание прохождения границы
от точки	до точки	
1	2	3
2289	2290	-
2290	2291	-
2291	2292	-
2292	2293	-
2293	2294	-
2294	2295	-
2295	2296	-
2296	2297	-
2297	2298	-
2298	2299	-
2299	2300	-
2300	2301	-
2301	2302	-
2302	2303	-
2303	2304	-
2304	2305	-

**Текстовое описание местоположения границ  
населенных пунктов, территориальных зон, особо охраняемых природных  
территорий, зон с особыми условиями использования территорий**

Прохождение границы		Описание прохождения границы
от точки	до точки	
1	2	3
2305	2306	-
2306	2307	-
2307	2308	-
2308	2196	-
2309	2310	-
2310	2311	-
2311	2312	-
2312	2313	-
2313	2314	-
2314	2315	-
2315	2316	-
2316	2317	-
2317	2318	-
2318	2319	-
2319	2320	-
2320	2321	-

**Текстовое описание местоположения границ  
населенных пунктов, территориальных зон, особо охраняемых природных  
территорий, зон с особыми условиями использования территорий**

Прохождение границы		Описание прохождения границы
от точки	до точки	
1	2	3
2321	2322	-
2322	2323	-
2323	2324	-
2324	2325	-
2325	2326	-
2326	2327	-
2327	2328	-
2328	2329	-
2329	2330	-
2330	2331	-
2331	2309	-
2332	2333	-
2333	2334	-
2334	2335	-
2335	2336	-
2336	2337	-

**Текстовое описание местоположения границ  
населенных пунктов, территориальных зон, особо охраняемых природных  
территорий, зон с особыми условиями использования территорий**

Прохождение границы		Описание прохождения границы
от точки	до точки	
1	2	3
2337	2338	-
2338	2339	-
2339	2340	-
2340	2341	-
2341	2342	-
2342	2343	-
2343	2344	-
2344	2345	-
2345	2346	-
2346	2347	-
2347	2348	-
2348	2349	-
2349	2350	-
2350	2351	-
2351	2352	-
2352	2353	-

**Текстовое описание местоположения границ  
населенных пунктов, территориальных зон, особо охраняемых природных  
территорий, зон с особыми условиями использования территорий**

Прохождение границы		Описание прохождения границы
от точки	до точки	
1	2	3
2353	2354	-
2354	2355	-
2355	2356	-
2356	2357	-
2357	2358	-
2358	2359	-
2359	2360	-
2360	2361	-
2361	2362	-
2362	2363	-
2363	2364	-
2364	2365	-
2365	2332	-
2366	2367	-
2367	2368	-
2368	2369	-

**Текстовое описание местоположения границ  
населенных пунктов, территориальных зон, особо охраняемых природных  
территорий, зон с особыми условиями использования территорий**

Прохождение границы		Описание прохождения границы
от точки	до точки	
1	2	3
2369	2370	-
2370	2371	-
2371	2372	-
2372	2373	-
2373	2374	-
2374	2375	-
2375	2376	-
2376	2377	-
2377	2378	-
2378	2379	-
2379	2366	-
2380	2381	-
2381	2382	-
2382	2383	-
2383	2384	-
2384	2385	-

**Текстовое описание местоположения границ  
населенных пунктов, территориальных зон, особо охраняемых природных  
территорий, зон с особыми условиями использования территорий**

Прохождение границы		Описание прохождения границы
от точки	до точки	
1	2	3
2385	2386	-
2386	2387	-
2387	2388	-
2388	2389	-
2389	2390	-
2390	2391	-
2391	2392	-
2392	2393	-
2393	2394	-
2394	2395	-
2395	2396	-
2396	2397	-
2397	2398	-
2398	2399	-
2399	2400	-
2400	2401	-

**Текстовое описание местоположения границ  
населенных пунктов, территориальных зон, особо охраняемых природных  
территорий, зон с особыми условиями использования территорий**

Прохождение границы		Описание прохождения границы
от точки	до точки	
1	2	3
2401	2402	-
2402	2403	-
2403	2404	-
2404	2405	-
2405	2406	-
2406	2407	-
2407	2408	-
2408	2409	-
2409	2410	-
2410	2411	-
2411	2412	-
2412	2413	-
2413	2414	-
2414	2415	-
2415	2416	-
2416	2417	-



**Текстовое описание местоположения границ  
населенных пунктов, территориальных зон, особо охраняемых природных  
территорий, зон с особыми условиями использования территорий**

Прохождение границы		Описание прохождения границы
от точки	до точки	
1	2	3
2417	2418	-
2418	2419	-
2419	2420	-
2420	2421	-
2421	2422	-
2422	2423	-
2423	2424	-
2424	2425	-
2425	2426	-
2426	2427	-
2427	2428	-
2428	2429	-
2429	2430	-
2430	2380	-
2431	2432	-
2432	2433	-

**Текстовое описание местоположения границ  
населенных пунктов, территориальных зон, особо охраняемых природных  
территорий, зон с особыми условиями использования территорий**

Прохождение границы		Описание прохождения границы
от точки	до точки	
1	2	3
2433	2434	-
2434	2435	-
2435	2436	-
2436	2437	-
2437	2438	-
2438	2439	-
2439	2440	-
2440	2441	-
2441	2442	-
2442	2443	-
2443	2444	-
2444	2445	-
2445	2446	-
2446	2447	-
2447	2448	-
2448	2449	-

**Текстовое описание местоположения границ  
населенных пунктов, территориальных зон, особо охраняемых природных  
территорий, зон с особыми условиями использования территорий**

Прохождение границы		Описание прохождения границы
от точки	до точки	
1	2	3
2449	2450	-
2450	2451	-
2451	2452	-
2452	2453	-
2453	2454	-
2454	2455	-
2455	2456	-
2456	2457	-
2457	2458	-
2458	2459	-
2459	2460	-
2460	2461	-
2461	2462	-
2462	2463	-
2463	2464	-
2464	2465	-

**Текстовое описание местоположения границ  
населенных пунктов, территориальных зон, особо охраняемых природных  
территорий, зон с особыми условиями использования территорий**

Прохождение границы		Описание прохождения границы
от точки	до точки	
1	2	3
2465	2466	-
2466	2467	-
2467	2468	-
2468	2469	-
2469	2470	-
2470	2471	-
2471	2472	-
2472	2473	-
2473	2431	-
2474	2475	-
2475	2476	-
2476	2477	-
2477	2478	-
2478	2479	-
2479	2480	-
2480	2481	-

**Текстовое описание местоположения границ  
населенных пунктов, территориальных зон, особо охраняемых природных  
территорий, зон с особыми условиями использования территорий**

Прохождение границы		Описание прохождения границы
от точки	до точки	
1	2	3
2481	2482	-
2482	2483	-
2483	2484	-
2484	2485	-
2485	2486	-
2486	2487	-
2487	2488	-
2488	2489	-
2489	2490	-
2490	2491	-
2491	2492	-
2492	2493	-
2493	2494	-
2494	2495	-
2495	2496	-
2496	2497	-

**Текстовое описание местоположения границ  
населенных пунктов, территориальных зон, особо охраняемых природных  
территорий, зон с особыми условиями использования территорий**

Прохождение границы		Описание прохождения границы
от точки	до точки	
1	2	3
2497	2498	-
2498	2499	-
2499	2500	-
2500	2501	-
2501	2502	-
2502	2503	-
2503	2474	-
2504	2505	-
2505	2506	-
2506	2507	-
2507	2508	-
2508	2509	-
2509	2510	-
2510	2511	-
2511	2512	-
2512	2513	-

**Текстовое описание местоположения границ  
населенных пунктов, территориальных зон, особо охраняемых природных  
территорий, зон с особыми условиями использования территорий**

Прохождение границы		Описание прохождения границы
от точки	до точки	
1	2	3
2513	2514	-
2514	2515	-
2515	2516	-
2516	2517	-
2517	2518	-
2518	2519	-
2519	2520	-
2520	2521	-
2521	2522	-
2522	2523	-
2523	2524	-
2524	2525	-
2525	2526	-
2526	2527	-
2527	2528	-
2528	2529	-

**Текстовое описание местоположения границ  
населенных пунктов, территориальных зон, особо охраняемых природных  
территорий, зон с особыми условиями использования территорий**

Прохождение границы		Описание прохождения границы
от точки	до точки	
1	2	3
2529	2530	-
2530	2531	-
2531	2532	-
2532	2533	-
2533	2534	-
2534	2535	-
2535	2536	-
2536	2537	-
2537	2538	-
2538	2539	-
2539	2540	-
2540	2541	-
2541	2542	-
2542	2543	-
2543	2544	-
2544	2545	-



**Текстовое описание местоположения границ  
населенных пунктов, территориальных зон, особо охраняемых природных  
территорий, зон с особыми условиями использования территорий**

Прохождение границы		Описание прохождения границы
от точки	до точки	
1	2	3
2545	2546	-
2546	2547	-
2547	2548	-
2548	2549	-
2549	2550	-
2550	2551	-
2551	2552	-
2552	2553	-
2553	2554	-
2554	2555	-
2555	2556	-
2556	2557	-
2557	2558	-
2558	2559	-
2559	2560	-
2560	2561	-

**Текстовое описание местоположения границ  
населенных пунктов, территориальных зон, особо охраняемых природных  
территорий, зон с особыми условиями использования территорий**

Прохождение границы		Описание прохождения границы
от точки	до точки	
1	2	3
2561	2562	-
2562	2563	-
2563	2564	-
2564	2565	-
2565	2566	-
2566	2567	-
2567	2568	-
2568	2569	-
2569	2570	-
2570	2504	-
2571	2572	-
2572	2573	-
2573	2574	-
2574	2575	-
2575	2576	-
2576	2571	-

**Текстовое описание местоположения границ  
населенных пунктов, территориальных зон, особо охраняемых природных  
территорий, зон с особыми условиями использования территорий**

Прохождение границы		Описание прохождения границы
от точки	до точки	
1	2	3
2577	2578	-
2578	2579	-
2579	2580	-
2580	2581	-
2581	2582	-
2582	2583	-
2583	2584	-
2584	2585	-
2585	2586	-
2586	2587	-
2587	2588	-
2588	2589	-
2589	2590	-
2590	2591	-
2591	2592	-
2592	2593	-

**Текстовое описание местоположения границ  
населенных пунктов, территориальных зон, особо охраняемых природных  
территорий, зон с особыми условиями использования территорий**

Прохождение границы		Описание прохождения границы
от точки	до точки	
1	2	3
2593	2594	-
2594	2595	-
2595	2596	-
2596	2597	-
2597	2598	-
2598	2599	-
2599	2600	-
2600	2601	-
2601	2602	-
2602	2603	-
2603	2604	-
2604	2605	-
2605	2606	-
2606	2607	-
2607	2608	-
2608	2609	-

**Текстовое описание местоположения границ  
населенных пунктов, территориальных зон, особо охраняемых природных  
территорий, зон с особыми условиями использования территорий**

Прохождение границы		Описание прохождения границы
от точки	до точки	
1	2	3
2609	2610	-
2610	2611	-
2611	2612	-
2612	2613	-
2613	2614	-
2614	2615	-
2615	2616	-
2616	2617	-
2617	2618	-
2618	2619	-
2619	2620	-
2620	2621	-
2621	2622	-
2622	2623	-
2623	2624	-
2624	2625	-

**Текстовое описание местоположения границ  
населенных пунктов, территориальных зон, особо охраняемых природных  
территорий, зон с особыми условиями использования территорий**

Прохождение границы		Описание прохождения границы
от точки	до точки	
1	2	3
2625	2626	-
2626	2627	-
2627	2628	-
2628	2629	-
2629	2630	-
2630	2631	-
2631	2632	-
2632	2633	-
2633	2577	-
2634	2635	-
2635	2636	-
2636	2637	-
2637	2638	-
2638	2639	-
2639	2640	-
2640	2641	-

**Текстовое описание местоположения границ  
населенных пунктов, территориальных зон, особо охраняемых природных  
территорий, зон с особыми условиями использования территорий**

Прохождение границы		Описание прохождения границы
от точки	до точки	
1	2	3
2641	2642	-
2642	2643	-
2643	2644	-
2644	2645	-
2645	2634	-
2646	2647	-
2647	2648	-
2648	2649	-
2649	2650	-
2650	2651	-
2651	2652	-
2652	2653	-
2653	2646	-
2654	2655	-
2655	2656	-
2656	2657	-

**Текстовое описание местоположения границ  
населенных пунктов, территориальных зон, особо охраняемых природных  
территорий, зон с особыми условиями использования территорий**

Прохождение границы		Описание прохождения границы
от точки	до точки	
1	2	3
2657	2658	-
2658	2659	-
2659	2660	-
2660	2661	-
2661	2662	-
2662	2663	-
2663	2664	-
2664	2665	-
2665	2666	-
2666	2667	-
2667	2668	-
2668	2669	-
2669	2670	-
2670	2671	-
2671	2672	-
2672	2673	-



**Текстовое описание местоположения границ  
населенных пунктов, территориальных зон, особо охраняемых природных  
территорий, зон с особыми условиями использования территорий**

Прохождение границы		Описание прохождения границы
от точки	до точки	
1	2	3
2673	2674	-
2674	2675	-
2675	2676	-
2676	2677	-
2677	2678	-
2678	2679	-
2679	2680	-
2680	2681	-
2681	2682	-
2682	2683	-
2683	2684	-
2684	2685	-
2685	2686	-
2686	2687	-
2687	2688	-
2688	2689	-

**Текстовое описание местоположения границ  
населенных пунктов, территориальных зон, особо охраняемых природных  
территорий, зон с особыми условиями использования территорий**

Прохождение границы		Описание прохождения границы
от точки	до точки	
1	2	3
2689	2690	-
2690	2691	-
2691	2692	-
2692	2693	-
2693	2694	-
2694	2695	-
2695	2696	-
2696	2697	-
2697	2698	-
2698	2699	-
2699	2700	-
2700	2701	-
2701	2702	-
2702	2703	-
2703	2704	-
2704	2705	-

**Текстовое описание местоположения границ  
населенных пунктов, территориальных зон, особо охраняемых природных  
территорий, зон с особыми условиями использования территорий**

Прохождение границы		Описание прохождения границы
от точки	до точки	
1	2	3
2705	2654	-
2706	2707	-
2707	2708	-
2708	2709	-
2709	2710	-
2710	2711	-
2711	2712	-
2712	2713	-
2713	2714	-
2714	2715	-
2715	2716	-
2716	2717	-
2717	2718	-
2718	2719	-
2719	2720	-
2720	2721	-

**Текстовое описание местоположения границ  
населенных пунктов, территориальных зон, особо охраняемых природных  
территорий, зон с особыми условиями использования территорий**

Прохождение границы		Описание прохождения границы
от точки	до точки	
1	2	3
2721	2722	-
2722	2723	-
2723	2724	-
2724	2725	-
2725	2726	-
2726	2727	-
2727	2728	-
2728	2729	-
2729	2730	-
2730	2731	-
2731	2732	-
2732	2733	-
2733	2734	-
2734	2735	-
2735	2736	-
2736	2737	-

**Текстовое описание местоположения границ  
населенных пунктов, территориальных зон, особо охраняемых природных  
территорий, зон с особыми условиями использования территорий**

Прохождение границы		Описание прохождения границы
от точки	до точки	
1	2	3
2737	2738	-
2738	2739	-
2739	2740	-
2740	2741	-
2741	2742	-
2742	2743	-
2743	2744	-
2744	2745	-
2745	2746	-
2746	2747	-
2747	2748	-
2748	2749	-
2749	2750	-
2750	2751	-
2751	2752	-
2752	2753	-

**Текстовое описание местоположения границ  
населенных пунктов, территориальных зон, особо охраняемых природных  
территорий, зон с особыми условиями использования территорий**

Прохождение границы		Описание прохождения границы
от точки	до точки	
1	2	3
2753	2754	-
2754	2755	-
2755	2756	-
2756	2757	-
2757	2758	-
2758	2759	-
2759	2760	-
2760	2761	-
2761	2762	-
2762	2763	-
2763	2764	-
2764	2765	-
2765	2766	-
2766	2767	-
2767	2768	-
2768	2769	-

**Текстовое описание местоположения границ  
населенных пунктов, территориальных зон, особо охраняемых природных  
территорий, зон с особыми условиями использования территорий**

Прохождение границы		Описание прохождения границы
от точки	до точки	
1	2	3
2769	2770	-
2770	2771	-
2771	2706	-
2772	2773	-
2773	2774	-
2774	2775	-
2775	2776	-
2776	2777	-
2777	2778	-
2778	2779	-
2779	2780	-
2780	2781	-
2781	2782	-
2782	2783	-
2783	2784	-
2784	2785	-

**Текстовое описание местоположения границ  
населенных пунктов, территориальных зон, особо охраняемых природных  
территорий, зон с особыми условиями использования территорий**

Прохождение границы		Описание прохождения границы
от точки	до точки	
1	2	3
2785	2786	-
2786	2787	-
2787	2788	-
2788	2789	-
2789	2790	-
2790	2791	-
2791	2792	-
2792	2793	-
2793	2794	-
2794	2795	-
2795	2796	-
2796	2797	-
2797	2798	-
2798	2799	-
2799	2800	-
2800	2801	-



**Текстовое описание местоположения границ  
населенных пунктов, территориальных зон, особо охраняемых природных  
территорий, зон с особыми условиями использования территорий**

Прохождение границы		Описание прохождения границы
от точки	до точки	
1	2	3
2801	2802	-
2802	2803	-
2803	2804	-
2804	2805	-
2805	2806	-
2806	2807	-
2807	2808	-
2808	2809	-
2809	2810	-
2810	2811	-
2811	2812	-
2812	2813	-
2813	2814	-
2814	2815	-
2815	2816	-
2816	2817	-

**Текстовое описание местоположения границ  
населенных пунктов, территориальных зон, особо охраняемых природных  
территорий, зон с особыми условиями использования территорий**

Прохождение границы		Описание прохождения границы
от точки	до точки	
1	2	3
2817	2818	-
2818	2819	-
2819	2772	-
2820	2821	-
2821	2822	-
2822	2823	-
2823	2824	-
2824	2825	-
2825	2826	-
2826	2827	-
2827	2828	-
2828	2829	-
2829	2830	-
2830	2831	-
2831	2832	-
2832	2833	-

**Текстовое описание местоположения границ  
населенных пунктов, территориальных зон, особо охраняемых природных  
территорий, зон с особыми условиями использования территорий**

Прохождение границы		Описание прохождения границы
от точки	до точки	
1	2	3
2833	2834	-
2834	2835	-
2835	2836	-
2836	2837	-
2837	2838	-
2838	2839	-
2839	2840	-
2840	2841	-
2841	2842	-
2842	2843	-
2843	2844	-
2844	2845	-
2845	2846	-
2846	2847	-
2847	2848	-
2848	2849	-

**Текстовое описание местоположения границ  
населенных пунктов, территориальных зон, особо охраняемых природных  
территорий, зон с особыми условиями использования территорий**

Прохождение границы		Описание прохождения границы
от точки	до точки	
1	2	3
2849	2850	-
2850	2851	-
2851	2852	-
2852	2853	-
2853	2854	-
2854	2820	-
2855	2856	-
2856	2857	-
2857	2858	-
2858	2859	-
2859	2860	-
2860	2861	-
2861	2862	-
2862	2863	-
2863	2864	-
2864	2865	-

**Текстовое описание местоположения границ  
населенных пунктов, территориальных зон, особо охраняемых природных  
территорий, зон с особыми условиями использования территорий**

Прохождение границы		Описание прохождения границы
от точки	до точки	
1	2	3
2865	2855	-
2866	2867	-
2867	2868	-
2868	2869	-
2869	2870	-
2870	2871	-
2871	2872	-
2872	2873	-
2873	2874	-
2874	2875	-
2875	2876	-
2876	2877	-
2877	2878	-
2878	2879	-
2879	2880	-
2880	2881	-

**Текстовое описание местоположения границ  
населенных пунктов, территориальных зон, особо охраняемых природных  
территорий, зон с особыми условиями использования территорий**

Прохождение границы		Описание прохождения границы
от точки	до точки	
1	2	3
2881	2882	-
2882	2883	-
2883	2884	-
2884	2885	-
2885	2886	-
2886	2887	-
2887	2888	-
2888	2889	-
2889	2890	-
2890	2891	-
2891	2892	-
2892	2893	-
2893	2894	-
2894	2895	-
2895	2896	-
2896	2897	-

**Текстовое описание местоположения границ  
населенных пунктов, территориальных зон, особо охраняемых природных  
территорий, зон с особыми условиями использования территорий**

Прохождение границы		Описание прохождения границы
от точки	до точки	
1	2	3
2897	2898	-
2898	2899	-
2899	2900	-
2900	2901	-
2901	2902	-
2902	2903	-
2903	2904	-
2904	2905	-
2905	2906	-
2906	2907	-
2907	2908	-
2908	2909	-
2909	2910	-
2910	2911	-
2911	2912	-
2912	2913	-

**Текстовое описание местоположения границ  
населенных пунктов, территориальных зон, особо охраняемых природных  
территорий, зон с особыми условиями использования территорий**

Прохождение границы		Описание прохождения границы
от точки	до точки	
1	2	3
2913	2914	-
2914	2915	-
2915	2916	-
2916	2917	-
2917	2918	-
2918	2919	-
2919	2920	-
2920	2921	-
2921	2922	-
2922	2923	-
2923	2924	-
2924	2925	-
2925	2926	-
2926	2927	-
2927	2928	-
2928	2929	-



**Текстовое описание местоположения границ  
населенных пунктов, территориальных зон, особо охраняемых природных  
территорий, зон с особыми условиями использования территорий**

Прохождение границы		Описание прохождения границы
от точки	до точки	
1	2	3
2929	2930	-
2930	2931	-
2931	2932	-
2932	2933	-
2933	2934	-
2934	2935	-
2935	2936	-
2936	2937	-
2937	2938	-
2938	2939	-
2939	2940	-
2940	2941	-
2941	2942	-
2942	2943	-
2943	2944	-
2944	2945	-

**Текстовое описание местоположения границ  
населенных пунктов, территориальных зон, особо охраняемых природных  
территорий, зон с особыми условиями использования территорий**

Прохождение границы		Описание прохождения границы
от точки	до точки	
1	2	3
2945	2946	-
2946	2947	-
2947	2948	-
2948	2949	-
2949	2950	-
2950	2951	-
2951	2952	-
2952	2953	-
2953	2954	-
2954	2955	-
2955	2956	-
2956	2957	-
2957	2958	-
2958	2866	-
2959	2960	-
2960	2961	-

**Текстовое описание местоположения границ  
населенных пунктов, территориальных зон, особо охраняемых природных  
территорий, зон с особыми условиями использования территорий**

Прохождение границы		Описание прохождения границы
от точки	до точки	
1	2	3
2961	2962	-
2962	2963	-
2963	2964	-
2964	2965	-
2965	2966	-
2966	2967	-
2967	2968	-
2968	2969	-
2969	2970	-
2970	2971	-
2971	2972	-
2972	2973	-
2973	2974	-
2974	2975	-
2975	2976	-
2976	2977	-

**Текстовое описание местоположения границ  
населенных пунктов, территориальных зон, особо охраняемых природных  
территорий, зон с особыми условиями использования территорий**

Прохождение границы		Описание прохождения границы
от точки	до точки	
1	2	3
2977	2978	-
2978	2979	-
2979	2980	-
2980	2981	-
2981	2982	-
2982	2983	-
2983	2984	-
2984	2959	-
2985	2986	-
2986	2987	-
2987	2988	-
2988	2989	-
2989	2990	-
2990	2991	-
2991	2992	-
2992	2985	-

**Текстовое описание местоположения границ  
населенных пунктов, территориальных зон, особо охраняемых природных  
территорий, зон с особыми условиями использования территорий**

Прохождение границы		Описание прохождения границы
от точки	до точки	
1	2	3
2993	2994	-
2994	2995	-
2995	2996	-
2996	2997	-
2997	2998	-
2998	2999	-
2999	3000	-
3000	3001	-
3001	3002	-
3002	3003	-
3003	3004	-
3004	3005	-
3005	3006	-
3006	3007	-
3007	3008	-
3008	3009	-

**Текстовое описание местоположения границ  
населенных пунктов, территориальных зон, особо охраняемых природных  
территорий, зон с особыми условиями использования территорий**

Прохождение границы		Описание прохождения границы
от точки	до точки	
1	2	3
3009	3010	-
3010	3011	-
3011	3012	-
3012	3013	-
3013	3014	-
3014	3015	-
3015	3016	-
3016	3017	-
3017	3018	-
3018	3019	-
3019	3020	-
3020	3021	-
3021	3022	-
3022	3023	-
3023	3024	-
3024	3025	-

**Текстовое описание местоположения границ  
населенных пунктов, территориальных зон, особо охраняемых природных  
территорий, зон с особыми условиями использования территорий**

Прохождение границы		Описание прохождения границы
от точки	до точки	
1	2	3
3025	3026	-
3026	3027	-
3027	2993	-
3028	3029	-
3029	3030	-
3030	3031	-
3031	3032	-
3032	3033	-
3033	3034	-
3034	3035	-
3035	3036	-
3036	3037	-
3037	3038	-
3038	3039	-
3039	3040	-
3040	3041	-

**Текстовое описание местоположения границ  
населенных пунктов, территориальных зон, особо охраняемых природных  
территорий, зон с особыми условиями использования территорий**

Прохождение границы		Описание прохождения границы
от точки	до точки	
1	2	3
3041	3042	-
3042	3043	-
3043	3044	-
3044	3045	-
3045	3046	-
3046	3047	-
3047	3048	-
3048	3049	-
3049	3050	-
3050	3051	-
3051	3028	-
3052	3053	-
3053	3054	-
3054	3055	-
3055	3056	-
3056	3057	-



**Текстовое описание местоположения границ  
населенных пунктов, территориальных зон, особо охраняемых природных  
территорий, зон с особыми условиями использования территорий**

Прохождение границы		Описание прохождения границы
от точки	до точки	
1	2	3
3057	3058	-
3058	3052	-
3059	3060	-
3060	3061	-
3061	3062	-
3062	3063	-
3063	3064	-
3064	3065	-
3065	3066	-
3066	3067	-
3067	3068	-
3068	3069	-
3069	3070	-
3070	3071	-
3071	3072	-
3072	3073	-

**Текстовое описание местоположения границ  
населенных пунктов, территориальных зон, особо охраняемых природных  
территорий, зон с особыми условиями использования территорий**

Прохождение границы		Описание прохождения границы
от точки	до точки	
1	2	3
3073	3074	-
3074	3075	-
3075	3076	-
3076	3077	-
3077	3078	-
3078	3079	-
3079	3080	-
3080	3081	-
3081	3082	-
3082	3083	-
3083	3084	-
3084	3085	-
3085	3086	-
3086	3087	-
3087	3088	-
3088	3089	-

**Текстовое описание местоположения границ  
населенных пунктов, территориальных зон, особо охраняемых природных  
территорий, зон с особыми условиями использования территорий**

Прохождение границы		Описание прохождения границы
от точки	до точки	
1	2	3
3089	3090	-
3090	3091	-
3091	3092	-
3092	3093	-
3093	3094	-
3094	3095	-
3095	3096	-
3096	3097	-
3097	3098	-
3098	3099	-
3099	3100	-
3100	3101	-
3101	3102	-
3102	3103	-
3103	3104	-
3104	3059	-

**Текстовое описание местоположения границ  
населенных пунктов, территориальных зон, особо охраняемых природных  
территорий, зон с особыми условиями использования территорий**

Прохождение границы		Описание прохождения границы
от точки	до точки	
1	2	3
3105	3106	-
3106	3107	-
3107	3108	-
3108	3109	-
3109	3110	-
3110	3111	-
3111	3112	-
3112	3113	-
3113	3114	-
3114	3115	-
3115	3116	-
3116	3117	-
3117	3118	-
3118	3119	-
3119	3120	-
3120	3121	-

**Текстовое описание местоположения границ  
населенных пунктов, территориальных зон, особо охраняемых природных  
территорий, зон с особыми условиями использования территорий**

Прохождение границы		Описание прохождения границы
от точки	до точки	
1	2	3
3121	3122	-
3122	3123	-
3123	3124	-
3124	3125	-
3125	3126	-
3126	3127	-
3127	3128	-
3128	3129	-
3129	3130	-
3130	3105	-
3131	3132	-
3132	3133	-
3133	3134	-
3134	3135	-
3135	3136	-
3136	3137	-

**Текстовое описание местоположения границ  
населенных пунктов, территориальных зон, особо охраняемых природных  
территорий, зон с особыми условиями использования территорий**

Прохождение границы		Описание прохождения границы
от точки	до точки	
1	2	3
3137	3138	-
3138	3139	-
3139	3140	-
3140	3141	-
3141	3142	-
3142	3143	-
3143	3144	-
3144	3145	-
3145	3146	-
3146	3147	-
3147	3148	-
3148	3149	-
3149	3150	-
3150	3151	-
3151	3152	-
3152	3153	-

**Текстовое описание местоположения границ  
населенных пунктов, территориальных зон, особо охраняемых природных  
территорий, зон с особыми условиями использования территорий**

Прохождение границы		Описание прохождения границы
от точки	до точки	
1	2	3
3153	3154	-
3154	3155	-
3155	3156	-
3156	3157	-
3157	3158	-
3158	3159	-
3159	3160	-
3160	3161	-
3161	3162	-
3162	3163	-
3163	3164	-
3164	3165	-
3165	3166	-
3166	3167	-
3167	3168	-
3168	3169	-

**Текстовое описание местоположения границ  
населенных пунктов, территориальных зон, особо охраняемых природных  
территорий, зон с особыми условиями использования территорий**

Прохождение границы		Описание прохождения границы
от точки	до точки	
1	2	3
3169	3170	-
3170	3171	-
3171	3172	-
3172	3173	-
3173	3174	-
3174	3175	-
3175	3176	-
3176	3177	-
3177	3178	-
3178	3179	-
3179	3131	-
3180	3181	-
3181	3182	-
3182	3183	-
3183	3184	-
3184	3185	-



**Текстовое описание местоположения границ  
населенных пунктов, территориальных зон, особо охраняемых природных  
территорий, зон с особыми условиями использования территорий**

Прохождение границы		Описание прохождения границы
от точки	до точки	
1	2	3
3185	3186	-
3186	3187	-
3187	3188	-
3188	3189	-
3189	3190	-
3190	3191	-
3191	3192	-
3192	3193	-
3193	3194	-
3194	3195	-
3195	3196	-
3196	3197	-
3197	3198	-
3198	3199	-
3199	3200	-
3200	3201	-

**Текстовое описание местоположения границ  
населенных пунктов, территориальных зон, особо охраняемых природных  
территорий, зон с особыми условиями использования территорий**

Прохождение границы		Описание прохождения границы
от точки	до точки	
1	2	3
3201	3202	-
3202	3203	-
3203	3204	-
3204	3205	-
3205	3206	-
3206	3207	-
3207	3208	-
3208	3209	-
3209	3210	-
3210	3211	-
3211	3212	-
3212	3213	-
3213	3214	-
3214	3215	-
3215	3216	-
3216	3217	-

**Текстовое описание местоположения границ  
населенных пунктов, территориальных зон, особо охраняемых природных  
территорий, зон с особыми условиями использования территорий**

Прохождение границы		Описание прохождения границы
от точки	до точки	
1	2	3
3217	3218	-
3218	3219	-
3219	3220	-
3220	3221	-
3221	3222	-
3222	3223	-
3223	3224	-
3224	3225	-
3225	3226	-
3226	3227	-
3227	3180	-
3228	3229	-
3229	3230	-
3230	3231	-
3231	3232	-
3232	3233	-

**Текстовое описание местоположения границ  
населенных пунктов, территориальных зон, особо охраняемых природных  
территорий, зон с особыми условиями использования территорий**

Прохождение границы		Описание прохождения границы
от точки	до точки	
1	2	3
3233	3234	-
3234	3235	-
3235	3236	-
3236	3237	-
3237	3238	-
3238	3239	-
3239	3240	-
3240	3241	-
3241	3242	-
3242	3243	-
3243	3244	-
3244	3245	-
3245	3246	-
3246	3247	-
3247	3248	-
3248	3249	-

**Текстовое описание местоположения границ  
населенных пунктов, территориальных зон, особо охраняемых природных  
территорий, зон с особыми условиями использования территорий**

Прохождение границы		Описание прохождения границы
от точки	до точки	
1	2	3
3249	3250	-
3250	3251	-
3251	3252	-
3252	3253	-
3253	3254	-
3254	3255	-
3255	3256	-
3256	3257	-
3257	3258	-
3258	3259	-
3259	3260	-
3260	3261	-
3261	3228	-
3262	3263	-
3263	3264	-
3264	3265	-

**Текстовое описание местоположения границ  
населенных пунктов, территориальных зон, особо охраняемых природных  
территорий, зон с особыми условиями использования территорий**

Прохождение границы		Описание прохождения границы
от точки	до точки	
1	2	3
3265	3266	-
3266	3267	-
3267	3268	-
3268	3269	-
3269	3270	-
3270	3271	-
3271	3272	-
3272	3273	-
3273	3274	-
3274	3275	-
3275	3276	-
3276	3277	-
3277	3278	-
3278	3279	-
3279	3280	-
3280	3281	-

**Текстовое описание местоположения границ  
населенных пунктов, территориальных зон, особо охраняемых природных  
территорий, зон с особыми условиями использования территорий**

Прохождение границы		Описание прохождения границы
от точки	до точки	
1	2	3
3281	3282	-
3282	3283	-
3283	3284	-
3284	3285	-
3285	3286	-
3286	3287	-
3287	3288	-
3288	3289	-
3289	3290	-
3290	3291	-
3291	3292	-
3292	3293	-
3293	3294	-
3294	3295	-
3295	3296	-
3296	3262	-

**Текстовое описание местоположения границ  
населенных пунктов, территориальных зон, особо охраняемых природных  
территорий, зон с особыми условиями использования территорий**

Прохождение границы		Описание прохождения границы
от точки	до точки	
1	2	3
3297	3298	-
3298	3299	-
3299	3300	-
3300	3301	-
3301	3302	-
3302	3303	-
3303	3304	-
3304	3305	-
3305	3306	-
3306	3307	-
3307	3308	-
3308	3309	-
3309	3310	-
3310	3311	-
3311	3312	-
3312	3313	-



**Текстовое описание местоположения границ  
населенных пунктов, территориальных зон, особо охраняемых природных  
территорий, зон с особыми условиями использования территорий**

Прохождение границы		Описание прохождения границы
от точки	до точки	
1	2	3
3313	3314	-
3314	3315	-
3315	3316	-
3316	3317	-
3317	3318	-
3318	3319	-
3319	3320	-
3320	3321	-
3321	3322	-
3322	3323	-
3323	3324	-
3324	3325	-
3325	3326	-
3326	3327	-
3327	3328	-
3328	3329	-

**Текстовое описание местоположения границ  
населенных пунктов, территориальных зон, особо охраняемых природных  
территорий, зон с особыми условиями использования территорий**

Прохождение границы		Описание прохождения границы
от точки	до точки	
1	2	3
3329	3330	-
3330	3331	-
3331	3332	-
3332	3333	-
3333	3334	-
3334	3335	-
3335	3336	-
3336	3337	-
3337	3338	-
3338	3339	-
3339	3340	-
3340	3341	-
3341	3342	-
3342	3343	-
3343	3344	-
3344	3345	-

**Текстовое описание местоположения границ  
населенных пунктов, территориальных зон, особо охраняемых природных  
территорий, зон с особыми условиями использования территорий**

Прохождение границы		Описание прохождения границы
от точки	до точки	
1	2	3
3345	3346	-
3346	3347	-
3347	3348	-
3348	3349	-
3349	3350	-
3350	3351	-
3351	3352	-
3352	3353	-
3353	3354	-
3354	3355	-
3355	3356	-
3356	3297	-
3357	3358	-
3358	3359	-
3359	3360	-
3360	3361	-

**Текстовое описание местоположения границ  
населенных пунктов, территориальных зон, особо охраняемых природных  
территорий, зон с особыми условиями использования территорий**

Прохождение границы		Описание прохождения границы
от точки	до точки	
1	2	3
3361	3362	-
3362	3363	-
3363	3364	-
3364	3365	-
3365	3366	-
3366	3367	-
3367	3368	-
3368	3369	-
3369	3370	-
3370	3371	-
3371	3372	-
3372	3373	-
3373	3374	-
3374	3375	-
3375	3376	-
3376	3377	-

**Текстовое описание местоположения границ  
населенных пунктов, территориальных зон, особо охраняемых природных  
территорий, зон с особыми условиями использования территорий**

Прохождение границы		Описание прохождения границы
от точки	до точки	
1	2	3
3377	3378	-
3378	3379	-
3379	3380	-
3380	3381	-
3381	3382	-
3382	3383	-
3383	3384	-
3384	3357	-
3385	3386	-
3386	3387	-
3387	3388	-
3388	3389	-
3389	3390	-
3390	3391	-
3391	3385	-
3392	3393	-

**Текстовое описание местоположения границ  
населенных пунктов, территориальных зон, особо охраняемых природных  
территорий, зон с особыми условиями использования территорий**

Прохождение границы		Описание прохождения границы
от точки	до точки	
1	2	3
3393	3394	-
3394	3395	-
3395	3396	-
3396	3397	-
3397	3398	-
3398	3399	-
3399	3400	-
3400	3401	-
3401	3402	-
3402	3403	-
3403	3404	-
3404	3405	-
3405	3406	-
3406	3407	-
3407	3408	-
3408	3409	-

**Текстовое описание местоположения границ  
населенных пунктов, территориальных зон, особо охраняемых природных  
территорий, зон с особыми условиями использования территорий**

Прохождение границы		Описание прохождения границы
от точки	до точки	
1	2	3
3409	3410	-
3410	3411	-
3411	3412	-
3412	3413	-
3413	3414	-
3414	3415	-
3415	3416	-
3416	3417	-
3417	3392	-
3418	3419	-
3419	3420	-
3420	3421	-
3421	3422	-
3422	3423	-
3423	3424	-
3424	3425	-

**Текстовое описание местоположения границ  
населенных пунктов, территориальных зон, особо охраняемых природных  
территорий, зон с особыми условиями использования территорий**

Прохождение границы		Описание прохождения границы
от точки	до точки	
1	2	3
3425	3426	-
3426	3427	-
3427	3418	-
3428	3429	-
3429	3430	-
3430	3431	-
3431	3432	-
3432	3433	-
3433	3434	-
3434	3435	-
3435	3436	-
3436	3437	-
3437	3438	-
3438	3439	-
3439	3440	-
3440	3441	-



**Текстовое описание местоположения границ  
населенных пунктов, территориальных зон, особо охраняемых природных  
территорий, зон с особыми условиями использования территорий**

Прохождение границы		Описание прохождения границы
от точки	до точки	
1	2	3
3441	3442	-
3442	3443	-
3443	3444	-
3444	3445	-
3445	3446	-
3446	3447	-
3447	3448	-
3448	3449	-
3449	3450	-
3450	3428	-
3451	3452	-
3452	3453	-
3453	3454	-
3454	3455	-
3455	3456	-
3456	3457	-

**Текстовое описание местоположения границ  
населенных пунктов, территориальных зон, особо охраняемых природных  
территорий, зон с особыми условиями использования территорий**

Прохождение границы		Описание прохождения границы
от точки	до точки	
1	2	3
3457	3458	-
3458	3451	-
3459	3460	-
3460	3461	-
3461	3462	-
3462	3463	-
3463	3464	-
3464	3465	-
3465	3466	-
3466	3467	-
3467	3468	-
3468	3469	-
3469	3470	-
3470	3471	-
3471	3472	-
3472	3473	-

**Текстовое описание местоположения границ  
населенных пунктов, территориальных зон, особо охраняемых природных  
территорий, зон с особыми условиями использования территорий**

Прохождение границы		Описание прохождения границы
от точки	до точки	
1	2	3
3473	3474	-
3474	3475	-
3475	3476	-
3476	3477	-
3477	3478	-
3478	3479	-
3479	3480	-
3480	3481	-
3481	3482	-
3482	3483	-
3483	3484	-
3484	3459	-
3485	3486	-
3486	3487	-
3487	3488	-
3488	3489	-

**Текстовое описание местоположения границ  
населенных пунктов, территориальных зон, особо охраняемых природных  
территорий, зон с особыми условиями использования территорий**

Прохождение границы		Описание прохождения границы
от точки	до точки	
1	2	3
3489	3490	-
3490	3491	-
3491	3492	-
3492	3485	-
3493	3494	-
3494	3495	-
3495	3496	-
3496	3497	-
3497	3498	-
3498	3499	-
3499	3500	-
3500	3501	-
3501	3502	-
3502	3503	-
3503	3504	-
3504	3505	-

**Текстовое описание местоположения границ  
населенных пунктов, территориальных зон, особо охраняемых природных  
территорий, зон с особыми условиями использования территорий**

Прохождение границы		Описание прохождения границы
от точки	до точки	
1	2	3
3505	3506	-
3506	3507	-
3507	3508	-
3508	3509	-
3509	3510	-
3510	3511	-
3511	3512	-
3512	3513	-
3513	3514	-
3514	3515	-
3515	3516	-
3516	3517	-
3517	3518	-
3518	3519	-
3519	3520	-
3520	3521	-

**Текстовое описание местоположения границ  
населенных пунктов, территориальных зон, особо охраняемых природных  
территорий, зон с особыми условиями использования территорий**

Прохождение границы		Описание прохождения границы
от точки	до точки	
1	2	3
3521	3522	-
3522	3523	-
3523	3524	-
3524	3525	-
3525	3526	-
3526	3527	-
3527	3528	-
3528	3529	-
3529	3530	-
3530	3531	-
3531	3532	-
3532	3533	-
3533	3534	-
3534	3535	-
3535	3536	-
3536	3537	-

**Текстовое описание местоположения границ  
населенных пунктов, территориальных зон, особо охраняемых природных  
территорий, зон с особыми условиями использования территорий**

Прохождение границы		Описание прохождения границы
от точки	до точки	
1	2	3
3537	3538	-
3538	3539	-
3539	3540	-
3540	3541	-
3541	3542	-
3542	3543	-
3543	3493	-
3544	3545	-
3545	3546	-
3546	3547	-
3547	3548	-
3548	3549	-
3549	3550	-
3550	3551	-
3551	3552	-
3552	3553	-

**Текстовое описание местоположения границ  
населенных пунктов, территориальных зон, особо охраняемых природных  
территорий, зон с особыми условиями использования территорий**

Прохождение границы		Описание прохождения границы
от точки	до точки	
1	2	3
3553	3554	-
3554	3555	-
3555	3556	-
3556	3557	-
3557	3558	-
3558	3559	-
3559	3560	-
3560	3561	-
3561	3562	-
3562	3563	-
3563	3564	-
3564	3565	-
3565	3566	-
3566	3567	-
3567	3568	-
3568	3569	-



**Текстовое описание местоположения границ  
населенных пунктов, территориальных зон, особо охраняемых природных  
территорий, зон с особыми условиями использования территорий**

Прохождение границы		Описание прохождения границы
от точки	до точки	
1	2	3
3569	3570	-
3570	3571	-
3571	3572	-
3572	3573	-
3573	3574	-
3574	3575	-
3575	3576	-
3576	3577	-
3577	3578	-
3578	3579	-
3579	3580	-
3580	3581	-
3581	3582	-
3582	3544	-
3583	3584	-
3584	3585	-

**Текстовое описание местоположения границ  
населенных пунктов, территориальных зон, особо охраняемых природных  
территорий, зон с особыми условиями использования территорий**

Прохождение границы		Описание прохождения границы
от точки	до точки	
1	2	3
3585	3586	-
3586	3587	-
3587	3588	-
3588	3589	-
3589	3590	-
3590	3591	-
3591	3592	-
3592	3593	-
3593	3594	-
3594	3595	-
3595	3596	-
3596	3597	-
3597	3598	-
3598	3599	-
3599	3600	-
3600	3601	-

**Текстовое описание местоположения границ  
населенных пунктов, территориальных зон, особо охраняемых природных  
территорий, зон с особыми условиями использования территорий**

Прохождение границы		Описание прохождения границы
от точки	до точки	
1	2	3
3601	3602	-
3602	3603	-
3603	3604	-
3604	3605	-
3605	3606	-
3606	3583	-
3607	3608	-
3608	3609	-
3609	3610	-
3610	3611	-
3611	3612	-
3612	3607	-
3613	3614	-
3614	3615	-
3615	3616	-
3616	3617	-

**Текстовое описание местоположения границ  
населенных пунктов, территориальных зон, особо охраняемых природных  
территорий, зон с особыми условиями использования территорий**

Прохождение границы		Описание прохождения границы
от точки	до точки	
1	2	3
3617	3618	-
3618	3619	-
3619	3620	-
3620	3621	-
3621	3622	-
3622	3623	-
3623	3624	-
3624	3625	-
3625	3626	-
3626	3627	-
3627	3628	-
3628	3629	-
3629	3630	-
3630	3631	-
3631	3632	-
3632	3633	-

**Текстовое описание местоположения границ  
населенных пунктов, территориальных зон, особо охраняемых природных  
территорий, зон с особыми условиями использования территорий**

Прохождение границы		Описание прохождения границы
от точки	до точки	
1	2	3
3633	3634	-
3634	3635	-
3635	3636	-
3636	3637	-
3637	3638	-
3638	3639	-
3639	3640	-
3640	3641	-
3641	3642	-
3642	3643	-
3643	3644	-
3644	3645	-
3645	3646	-
3646	3613	-
3647	3648	-
3648	3649	-

**Текстовое описание местоположения границ  
населенных пунктов, территориальных зон, особо охраняемых природных  
территорий, зон с особыми условиями использования территорий**

Прохождение границы		Описание прохождения границы
от точки	до точки	
1	2	3
3649	3650	-
3650	3651	-
3651	3652	-
3652	3653	-
3653	3654	-
3654	3655	-
3655	3656	-
3656	3657	-
3657	3658	-
3658	3659	-
3659	3660	-
3660	3661	-
3661	3662	-
3662	3663	-
3663	3664	-
3664	3665	-

**Текстовое описание местоположения границ  
населенных пунктов, территориальных зон, особо охраняемых природных  
территорий, зон с особыми условиями использования территорий**

Прохождение границы		Описание прохождения границы
от точки	до точки	
1	2	3
3665	3666	-
3666	3667	-
3667	3668	-
3668	3669	-
3669	3670	-
3670	3671	-
3671	3672	-
3672	3673	-
3673	3674	-
3674	3675	-
3675	3676	-
3676	3677	-
3677	3678	-
3678	3679	-
3679	3680	-
3680	3681	-

**Текстовое описание местоположения границ  
населенных пунктов, территориальных зон, особо охраняемых природных  
территорий, зон с особыми условиями использования территорий**

Прохождение границы		Описание прохождения границы
от точки	до точки	
1	2	3
3681	3682	-
3682	3683	-
3683	3684	-
3684	3685	-
3685	3686	-
3686	3687	-
3687	3647	-
3688	3689	-
3689	3690	-
3690	3691	-
3691	3692	-
3692	3693	-
3693	3694	-
3694	3695	-
3695	3696	-
3696	3697	-



**Текстовое описание местоположения границ  
населенных пунктов, территориальных зон, особо охраняемых природных  
территорий, зон с особыми условиями использования территорий**

Прохождение границы		Описание прохождения границы
от точки	до точки	
1	2	3
3697	3698	-
3698	3699	-
3699	3700	-
3700	3701	-
3701	3702	-
3702	3688	-
3703	3704	-
3704	3705	-
3705	3706	-
3706	3707	-
3707	3708	-
3708	3709	-
3709	3710	-
3710	3711	-
3711	3712	-
3712	3713	-

**Текстовое описание местоположения границ  
населенных пунктов, территориальных зон, особо охраняемых природных  
территорий, зон с особыми условиями использования территорий**

Прохождение границы		Описание прохождения границы
от точки	до точки	
1	2	3
3713	3714	-
3714	3715	-
3715	3716	-
3716	3717	-
3717	3718	-
3718	3719	-
3719	3720	-
3720	3721	-
3721	3722	-
3722	3703	-
3723	3724	-
3724	3725	-
3725	3726	-
3726	3727	-
3727	3728	-
3728	3723	-

**Текстовое описание местоположения границ  
населенных пунктов, территориальных зон, особо охраняемых природных  
территорий, зон с особыми условиями использования территорий**

Прохождение границы		Описание прохождения границы
от точки	до точки	
1	2	3
3729	3730	-
3730	3731	-
3731	3732	-
3732	3733	-
3733	3734	-
3734	3735	-
3735	3736	-
3736	3737	-
3737	3738	-
3738	3739	-
3739	3740	-
3740	3741	-
3741	3742	-
3742	3743	-
3743	3744	-
3744	3745	-

**Текстовое описание местоположения границ  
населенных пунктов, территориальных зон, особо охраняемых природных  
территорий, зон с особыми условиями использования территорий**

Прохождение границы		Описание прохождения границы
от точки	до точки	
1	2	3
3745	3746	-
3746	3747	-
3747	3748	-
3748	3749	-
3749	3750	-
3750	3729	-
3751	3752	-
3752	3753	-
3753	3754	-
3754	3755	-
3755	3756	-
3756	3757	-
3757	3758	-
3758	3759	-
3759	3760	-
3760	3761	-

**Текстовое описание местоположения границ  
населенных пунктов, территориальных зон, особо охраняемых природных  
территорий, зон с особыми условиями использования территорий**

Прохождение границы		Описание прохождения границы
от точки	до точки	
1	2	3
3761	3762	-
3762	3763	-
3763	3751	-
3764	3765	-
3765	3766	-
3766	3767	-
3767	3768	-
3768	3769	-
3769	3770	-
3770	3771	-
3771	3772	-
3772	3773	-
3773	3774	-
3774	3775	-
3775	3776	-
3776	3777	-

**Текстовое описание местоположения границ  
населенных пунктов, территориальных зон, особо охраняемых природных  
территорий, зон с особыми условиями использования территорий**

Прохождение границы		Описание прохождения границы
от точки	до точки	
1	2	3
3777	3778	-
3778	3779	-
3779	3780	-
3780	3781	-
3781	3782	-
3782	3783	-
3783	3784	-
3784	3785	-
3785	3786	-
3786	3787	-
3787	3788	-
3788	3789	-
3789	3790	-
3790	3791	-
3791	3792	-
3792	3793	-

**Текстовое описание местоположения границ  
населенных пунктов, территориальных зон, особо охраняемых природных  
территорий, зон с особыми условиями использования территорий**

Прохождение границы		Описание прохождения границы
от точки	до точки	
1	2	3
3793	3794	-
3794	3795	-
3795	3764	-
3796	3797	-
3797	3798	-
3798	3799	-
3799	3800	-
3800	3801	-
3801	3802	-
3802	3803	-
3803	3804	-
3804	3805	-
3805	3806	-
3806	3796	-
3807	3808	-
3808	3809	-

**Текстовое описание местоположения границ  
населенных пунктов, территориальных зон, особо охраняемых природных  
территорий, зон с особыми условиями использования территорий**

Прохождение границы		Описание прохождения границы
от точки	до точки	
1	2	3
3809	3810	-
3810	3811	-
3811	3812	-
3812	3813	-
3813	3814	-
3814	3815	-
3815	3816	-
3816	3817	-
3817	3818	-
3818	3819	-
3819	3820	-
3820	3821	-
3821	3822	-
3822	3823	-
3823	3824	-
3824	3825	-



**Текстовое описание местоположения границ  
населенных пунктов, территориальных зон, особо охраняемых природных  
территорий, зон с особыми условиями использования территорий**

Прохождение границы		Описание прохождения границы
от точки	до точки	
1	2	3
3825	3826	-
3826	3827	-
3827	3828	-
3828	3829	-
3829	3830	-
3830	3831	-
3831	3832	-
3832	3833	-
3833	3834	-
3834	3835	-
3835	3836	-
3836	3837	-
3837	3807	-
3838	3839	-
3839	3840	-
3840	3841	-

**Текстовое описание местоположения границ  
населенных пунктов, территориальных зон, особо охраняемых природных  
территорий, зон с особыми условиями использования территорий**

Прохождение границы		Описание прохождения границы
от точки	до точки	
1	2	3
3841	3842	-
3842	3843	-
3843	3844	-
3844	3845	-
3845	3846	-
3846	3847	-
3847	3838	-
3848	3849	-
3849	3850	-
3850	3851	-
3851	3852	-
3852	3853	-
3853	3854	-
3854	3855	-
3855	3856	-
3856	3857	-

**Текстовое описание местоположения границ  
населенных пунктов, территориальных зон, особо охраняемых природных  
территорий, зон с особыми условиями использования территорий**

Прохождение границы		Описание прохождения границы
от точки	до точки	
1	2	3
3857	3858	-
3858	3859	-
3859	3860	-
3860	3861	-
3861	3862	-
3862	3863	-
3863	3864	-
3864	3865	-
3865	3866	-
3866	3867	-
3867	3868	-
3868	3869	-
3869	3870	-
3870	3848	-
3871	3872	-
3872	3873	-

**Текстовое описание местоположения границ  
населенных пунктов, территориальных зон, особо охраняемых природных  
территорий, зон с особыми условиями использования территорий**

Прохождение границы		Описание прохождения границы
от точки	до точки	
1	2	3
3873	3874	-
3874	3875	-
3875	3876	-
3876	3877	-
3877	3878	-
3878	3879	-
3879	3880	-
3880	3881	-
3881	3871	-
3882	3883	-
3883	3884	-
3884	3885	-
3885	3886	-
3886	3887	-
3887	3888	-
3888	3889	-

**Текстовое описание местоположения границ  
населенных пунктов, территориальных зон, особо охраняемых природных  
территорий, зон с особыми условиями использования территорий**

Прохождение границы		Описание прохождения границы
от точки	до точки	
1	2	3
3889	3890	-
3890	3891	-
3891	3892	-
3892	3893	-
3893	3894	-
3894	3895	-
3895	3896	-
3896	3897	-
3897	3898	-
3898	3899	-
3899	3900	-
3900	3901	-
3901	3902	-
3902	3903	-
3903	3904	-
3904	3882	-

**Текстовое описание местоположения границ  
населенных пунктов, территориальных зон, особо охраняемых природных  
территорий, зон с особыми условиями использования территорий**

Прохождение границы		Описание прохождения границы
от точки	до точки	
1	2	3
3905	3906	-
3906	3907	-
3907	3908	-
3908	3909	-
3909	3910	-
3910	3911	-
3911	3912	-
3912	3913	-
3913	3914	-
3914	3915	-
3915	3916	-
3916	3917	-
3917	3918	-
3918	3919	-
3919	3920	-
3920	3905	-

**Текстовое описание местоположения границ  
населенных пунктов, территориальных зон, особо охраняемых природных  
территорий, зон с особыми условиями использования территорий**

Прохождение границы		Описание прохождения границы
от точки	до точки	
1	2	3
3921	3922	-
3922	3923	-
3923	3924	-
3924	3925	-
3925	3926	-
3926	3927	-
3927	3928	-
3928	3929	-
3929	3930	-
3930	3931	-
3931	3932	-
3932	3933	-
3933	3934	-
3934	3935	-
3935	3936	-
3936	3937	-

**Текстовое описание местоположения границ  
населенных пунктов, территориальных зон, особо охраняемых природных  
территорий, зон с особыми условиями использования территорий**

Прохождение границы		Описание прохождения границы
от точки	до точки	
1	2	3
3937	3938	-
3938	3939	-
3939	3940	-
3940	3941	-
3941	3942	-
3942	3943	-
3943	3944	-
3944	3945	-
3945	3946	-
3946	3947	-
3947	3948	-
3948	3949	-
3949	3950	-
3950	3951	-
3951	3952	-
3952	3953	-



**Текстовое описание местоположения границ  
населенных пунктов, территориальных зон, особо охраняемых природных  
территорий, зон с особыми условиями использования территорий**

Прохождение границы		Описание прохождения границы
от точки	до точки	
1	2	3
3953	3921	-
3954	3955	-
3955	3956	-
3956	3957	-
3957	3958	-
3958	3959	-
3959	3960	-
3960	3961	-
3961	3962	-
3962	3963	-
3963	3964	-
3964	3965	-
3965	3966	-
3966	3967	-
3967	3968	-
3968	3969	-

**Текстовое описание местоположения границ  
населенных пунктов, территориальных зон, особо охраняемых природных  
территорий, зон с особыми условиями использования территорий**

Прохождение границы		Описание прохождения границы
от точки	до точки	
1	2	3
3969	3970	-
3970	3971	-
3971	3972	-
3972	3973	-
3973	3974	-
3974	3975	-
3975	3976	-
3976	3977	-
3977	3978	-
3978	3979	-
3979	3980	-
3980	3981	-
3981	3954	-
3982	3983	-
3983	3984	-
3984	3985	-

**Текстовое описание местоположения границ  
населенных пунктов, территориальных зон, особо охраняемых природных  
территорий, зон с особыми условиями использования территорий**

Прохождение границы		Описание прохождения границы
от точки	до точки	
1	2	3
3985	3986	-
3986	3987	-
3987	3988	-
3988	3989	-
3989	3982	-
3990	3991	-
3991	3992	-
3992	3993	-
3993	3994	-
3994	3995	-
3995	3996	-
3996	3997	-
3997	3998	-
3998	3999	-
3999	4000	-
4000	4001	-

**Текстовое описание местоположения границ  
населенных пунктов, территориальных зон, особо охраняемых природных  
территорий, зон с особыми условиями использования территорий**

Прохождение границы		Описание прохождения границы
от точки	до точки	
1	2	3
4001	4002	-
4002	4003	-
4003	4004	-
4004	4005	-
4005	4006	-
4006	4007	-
4007	4008	-
4008	4009	-
4009	4010	-
4010	4011	-
4011	4012	-
4012	4013	-
4013	4014	-
4014	4015	-
4015	4016	-
4016	4017	-

**Текстовое описание местоположения границ  
населенных пунктов, территориальных зон, особо охраняемых природных  
территорий, зон с особыми условиями использования территорий**

Прохождение границы		Описание прохождения границы
от точки	до точки	
1	2	3
4017	4018	-
4018	4019	-
4019	4020	-
4020	4021	-
4021	3990	-
4022	4023	-
4023	4024	-
4024	4025	-
4025	4026	-
4026	4027	-
4027	4028	-
4028	4029	-
4029	4030	-
4030	4031	-
4031	4032	-
4032	4033	-

**Текстовое описание местоположения границ  
населенных пунктов, территориальных зон, особо охраняемых природных  
территорий, зон с особыми условиями использования территорий**

Прохождение границы		Описание прохождения границы
от точки	до точки	
1	2	3
4033	4034	-
4034	4022	-
4035	4036	-
4036	4037	-
4037	4038	-
4038	4039	-
4039	4040	-
4040	4041	-
4041	4042	-
4042	4043	-
4043	4044	-
4044	4045	-
4045	4046	-
4046	4047	-
4047	4048	-
4048	4049	-

**Текстовое описание местоположения границ  
населенных пунктов, территориальных зон, особо охраняемых природных  
территорий, зон с особыми условиями использования территорий**

Прохождение границы		Описание прохождения границы
от точки	до точки	
1	2	3
4049	4050	-
4050	4051	-
4051	4052	-
4052	4053	-
4053	4054	-
4054	4035	-
4055	4056	-
4056	4057	-
4057	4058	-
4058	4059	-
4059	4060	-
4060	4061	-
4061	4062	-
4062	4063	-
4063	4064	-
4064	4065	-

**Текстовое описание местоположения границ  
населенных пунктов, территориальных зон, особо охраняемых природных  
территорий, зон с особыми условиями использования территорий**

Прохождение границы		Описание прохождения границы
от точки	до точки	
1	2	3
4065	4066	-
4066	4067	-
4067	4068	-
4068	4069	-
4069	4070	-
4070	4071	-
4071	4072	-
4072	4073	-
4073	4074	-
4074	4075	-
4075	4076	-
4076	4077	-
4077	4078	-
4078	4079	-
4079	4080	-
4080	4081	-



**Текстовое описание местоположения границ  
населенных пунктов, территориальных зон, особо охраняемых природных  
территорий, зон с особыми условиями использования территорий**

Прохождение границы		Описание прохождения границы
от точки	до точки	
1	2	3
4081	4082	-
4082	4083	-
4083	4084	-
4084	4085	-
4085	4086	-
4086	4087	-
4087	4088	-
4088	4089	-
4089	4090	-
4090	4091	-
4091	4092	-
4092	4055	-
4093	4094	-
4094	4095	-
4095	4096	-
4096	4097	-

**Текстовое описание местоположения границ  
населенных пунктов, территориальных зон, особо охраняемых природных  
территорий, зон с особыми условиями использования территорий**

Прохождение границы		Описание прохождения границы
от точки	до точки	
1	2	3
4097	4098	-
4098	4099	-
4099	4100	-
4100	4101	-
4101	4102	-
4102	4103	-
4103	4104	-
4104	4105	-
4105	4106	-
4106	4107	-
4107	4108	-
4108	4109	-
4109	4110	-
4110	4111	-
4111	4112	-
4112	4113	-

**Текстовое описание местоположения границ  
населенных пунктов, территориальных зон, особо охраняемых природных  
территорий, зон с особыми условиями использования территорий**

Прохождение границы		Описание прохождения границы
от точки	до точки	
1	2	3
4113	4093	-
4114	4115	-
4115	4116	-
4116	4117	-
4117	4118	-
4118	4119	-
4119	4120	-
4120	4121	-
4121	4122	-
4122	4123	-
4123	4124	-
4124	4125	-
4125	4126	-
4126	4127	-
4127	4128	-
4128	4129	-

**Текстовое описание местоположения границ  
населенных пунктов, территориальных зон, особо охраняемых природных  
территорий, зон с особыми условиями использования территорий**

Прохождение границы		Описание прохождения границы
от точки	до точки	
1	2	3
4129	4130	-
4130	4131	-
4131	4132	-
4132	4133	-
4133	4134	-
4134	4135	-
4135	4136	-
4136	4137	-
4137	4114	-
4138	4139	-
4139	4140	-
4140	4141	-
4141	4142	-
4142	4143	-
4143	4144	-
4144	4138	-

**Текстовое описание местоположения границ  
населенных пунктов, территориальных зон, особо охраняемых природных  
территорий, зон с особыми условиями использования территорий**

Прохождение границы		Описание прохождения границы
от точки	до точки	
1	2	3
4145	4146	-
4146	4147	-
4147	4148	-
4148	4149	-
4149	4150	-
4150	4151	-
4151	4152	-
4152	4153	-
4153	4154	-
4154	4155	-
4155	4156	-
4156	4157	-
4157	4158	-
4158	4159	-
4159	4160	-
4160	4161	-

**Текстовое описание местоположения границ  
населенных пунктов, территориальных зон, особо охраняемых природных  
территорий, зон с особыми условиями использования территорий**

Прохождение границы		Описание прохождения границы
от точки	до точки	
1	2	3
4161	4162	-
4162	4163	-
4163	4164	-
4164	4165	-
4165	4166	-
4166	4167	-
4167	4145	-
4168	4169	-
4169	4170	-
4170	4171	-
4171	4172	-
4172	4173	-
4173	4174	-
4174	4175	-
4175	4176	-
4176	4177	-

**Текстовое описание местоположения границ  
населенных пунктов, территориальных зон, особо охраняемых природных  
территорий, зон с особыми условиями использования территорий**

Прохождение границы		Описание прохождения границы
от точки	до точки	
1	2	3
4177	4178	-
4178	4179	-
4179	4180	-
4180	4181	-
4181	4182	-
4182	4183	-
4183	4184	-
4184	4185	-
4185	4186	-
4186	4187	-
4187	4188	-
4188	4189	-
4189	4168	-
4190	4191	-
4191	4192	-
4192	4193	-

**Текстовое описание местоположения границ  
населенных пунктов, территориальных зон, особо охраняемых природных  
территорий, зон с особыми условиями использования территорий**

Прохождение границы		Описание прохождения границы
от точки	до точки	
1	2	3
4193	4194	-
4194	4195	-
4195	4196	-
4196	4197	-
4197	4198	-
4198	4199	-
4199	4200	-
4200	4201	-
4201	4202	-
4202	4203	-
4203	4204	-
4204	4205	-
4205	4206	-
4206	4190	-
4207	4208	-
4208	4209	-



**Текстовое описание местоположения границ  
населенных пунктов, территориальных зон, особо охраняемых природных  
территорий, зон с особыми условиями использования территорий**

Прохождение границы		Описание прохождения границы
от точки	до точки	
1	2	3
4209	4210	-
4210	4211	-
4211	4212	-
4212	4213	-
4213	4214	-
4214	4215	-
4215	4216	-
4216	4207	-
4217	4218	-
4218	4219	-
4219	4220	-
4220	4221	-
4221	4222	-
4222	4223	-
4223	4224	-
4224	4225	-

**Текстовое описание местоположения границ  
населенных пунктов, территориальных зон, особо охраняемых природных  
территорий, зон с особыми условиями использования территорий**

Прохождение границы		Описание прохождения границы
от точки	до точки	
1	2	3
4225	4226	-
4226	4227	-
4227	4228	-
4228	4217	-
4229	4230	-
4230	4231	-
4231	4232	-
4232	4233	-
4233	4234	-
4234	4235	-
4235	4236	-
4236	4237	-
4237	4238	-
4238	4239	-
4239	4240	-
4240	4241	-

**Текстовое описание местоположения границ  
населенных пунктов, территориальных зон, особо охраняемых природных  
территорий, зон с особыми условиями использования территорий**

Прохождение границы		Описание прохождения границы
от точки	до точки	
1	2	3
4241	4242	-
4242	4243	-
4243	4229	-
4244	4245	-
4245	4246	-
4246	4247	-
4247	4248	-
4248	4249	-
4249	4250	-
4250	4244	-
4251	4252	-
4252	4253	-
4253	4254	-
4254	4255	-
4255	4256	-
4256	4257	-

**Текстовое описание местоположения границ  
населенных пунктов, территориальных зон, особо охраняемых природных  
территорий, зон с особыми условиями использования территорий**

Прохождение границы		Описание прохождения границы
от точки	до точки	
1	2	3
4257	4258	-
4258	4259	-
4259	4251	-
4260	4261	-
4261	4262	-
4262	4263	-
4263	4264	-
4264	4265	-
4265	4266	-
4266	4267	-
4267	4268	-
4268	4269	-
4269	4270	-
4270	4271	-
4271	4272	-
4272	4273	-

**Текстовое описание местоположения границ  
населенных пунктов, территориальных зон, особо охраняемых природных  
территорий, зон с особыми условиями использования территорий**

Прохождение границы		Описание прохождения границы
от точки	до точки	
1	2	3
4273	4274	-
4274	4275	-
4275	4276	-
4276	4260	-
4277	4278	-
4278	4279	-
4279	4280	-
4280	4281	-
4281	4282	-
4282	4283	-
4283	4284	-
4284	4285	-
4285	4286	-
4286	4287	-
4287	4288	-
4288	4289	-

**Текстовое описание местоположения границ  
населенных пунктов, территориальных зон, особо охраняемых природных  
территорий, зон с особыми условиями использования территорий**

Прохождение границы		Описание прохождения границы
от точки	до точки	
1	2	3
4289	4277	-
4290	4291	-
4291	4292	-
4292	4293	-
4293	4294	-
4294	4295	-
4295	4296	-
4296	4297	-
4297	4298	-
4298	4299	-
4299	4300	-
4300	4301	-
4301	4290	-
4302	4303	-
4303	4304	-
4304	4305	-

**Текстовое описание местоположения границ  
населенных пунктов, территориальных зон, особо охраняемых природных  
территорий, зон с особыми условиями использования территорий**

Прохождение границы		Описание прохождения границы
от точки	до точки	
1	2	3
4305	4306	-
4306	4307	-
4307	4308	-
4308	4309	-
4309	4310	-
4310	4311	-
4311	4312	-
4312	4313	-
4313	4314	-
4314	4315	-
4315	4316	-
4316	4317	-
4317	4318	-
4318	4319	-
4319	4320	-
4320	4321	-

**Текстовое описание местоположения границ  
населенных пунктов, территориальных зон, особо охраняемых природных  
территорий, зон с особыми условиями использования территорий**

Прохождение границы		Описание прохождения границы
от точки	до точки	
1	2	3
4321	4302	-
4322	4323	-
4323	4324	-
4324	4325	-
4325	4326	-
4326	4327	-
4327	4328	-
4328	4329	-
4329	4330	-
4330	4331	-
4331	4332	-
4332	4333	-
4333	4334	-
4334	4335	-
4335	4336	-
4336	4337	-



**Текстовое описание местоположения границ  
населенных пунктов, территориальных зон, особо охраняемых природных  
территорий, зон с особыми условиями использования территорий**

Прохождение границы		Описание прохождения границы
от точки	до точки	
1	2	3
4337	4338	-
4338	4339	-
4339	4340	-
4340	4341	-
4341	4322	-
4342	4343	-
4343	4344	-
4344	4345	-
4345	4346	-
4346	4347	-
4347	4348	-
4348	4349	-
4349	4350	-
4350	4351	-
4351	4352	-
4352	4353	-

**Текстовое описание местоположения границ  
населенных пунктов, территориальных зон, особо охраняемых природных  
территорий, зон с особыми условиями использования территорий**

Прохождение границы		Описание прохождения границы
от точки	до точки	
1	2	3
4353	4342	-
4354	4355	-
4355	4356	-
4356	4357	-
4357	4358	-
4358	4359	-
4359	4360	-
4360	4354	-
4361	4362	-
4362	4363	-
4363	4364	-
4364	4365	-
4365	4366	-
4366	4367	-
4367	4368	-
4368	4369	-

**Текстовое описание местоположения границ  
населенных пунктов, территориальных зон, особо охраняемых природных  
территорий, зон с особыми условиями использования территорий**

Прохождение границы		Описание прохождения границы
от точки	до точки	
1	2	3
4369	4370	-
4370	4371	-
4371	4372	-
4372	4373	-
4373	4374	-
4374	4375	-
4375	4376	-
4376	4361	-
4377	4378	-
4378	4379	-
4379	4380	-
4380	4381	-
4381	4382	-
4382	4383	-
4383	4384	-
4384	4385	-

**Текстовое описание местоположения границ  
населенных пунктов, территориальных зон, особо охраняемых природных  
территорий, зон с особыми условиями использования территорий**

Прохождение границы		Описание прохождения границы
от точки	до точки	
1	2	3
4385	4377	-
4386	4387	-
4387	4388	-
4388	4389	-
4389	4390	-
4390	4391	-
4391	4392	-
4392	4393	-
4393	4394	-
4394	4395	-
4395	4396	-
4396	4397	-
4397	4398	-
4398	4399	-
4399	4400	-
4400	4401	-

**Текстовое описание местоположения границ  
населенных пунктов, территориальных зон, особо охраняемых природных  
территорий, зон с особыми условиями использования территорий**

Прохождение границы		Описание прохождения границы
от точки	до точки	
1	2	3
4401	4386	-
4402	4403	-
4403	4404	-
4404	4405	-
4405	4406	-
4406	4407	-
4407	4408	-
4408	4409	-
4409	4410	-
4410	4411	-
4411	4402	-
4412	4413	-
4413	4414	-
4414	4415	-
4415	4416	-
4416	4417	-

**Текстовое описание местоположения границ  
населенных пунктов, территориальных зон, особо охраняемых природных  
территорий, зон с особыми условиями использования территорий**

Прохождение границы		Описание прохождения границы
от точки	до точки	
1	2	3
4417	4418	-
4418	4419	-
4419	4420	-
4420	4421	-
4421	4422	-
4422	4423	-
4423	4424	-
4424	4425	-
4425	4426	-
4426	4427	-
4427	4412	-
4428	4429	-
4429	4430	-
4430	4431	-
4431	4432	-
4432	4433	-

**Текстовое описание местоположения границ  
населенных пунктов, территориальных зон, особо охраняемых природных  
территорий, зон с особыми условиями использования территорий**

Прохождение границы		Описание прохождения границы
от точки	до точки	
1	2	3
4433	4434	-
4434	4435	-
4435	4436	-
4436	4437	-
4437	4438	-
4438	4439	-
4439	4440	-
4440	4441	-
4441	4442	-
4442	4443	-
4443	4444	-
4444	4445	-
4445	4428	-
4446	4447	-
4447	4448	-
4448	4449	-

**Текстовое описание местоположения границ  
населенных пунктов, территориальных зон, особо охраняемых природных  
территорий, зон с особыми условиями использования территорий**

Прохождение границы		Описание прохождения границы
от точки	до точки	
1	2	3
4449	4450	-
4450	4451	-
4451	4446	-
4452	4453	-
4453	4454	-
4454	4455	-
4455	4452	-
4456	4457	-
4457	4458	-
4458	4459	-
4459	4460	-
4460	4461	-
4461	4462	-
4462	4463	-
4463	4464	-
4464	4465	-



**Текстовое описание местоположения границ  
населенных пунктов, территориальных зон, особо охраняемых природных  
территорий, зон с особыми условиями использования территорий**

Прохождение границы		Описание прохождения границы
от точки	до точки	
1	2	3
4465	4466	-
4466	4467	-
4467	4468	-
4468	4469	-
4469	4470	-
4470	4456	-
4471	4472	-
4472	4473	-
4473	4474	-
4474	4475	-
4475	4476	-
4476	4477	-
4477	4478	-
4478	4479	-
4479	4480	-
4480	4481	-

**Текстовое описание местоположения границ  
населенных пунктов, территориальных зон, особо охраняемых природных  
территорий, зон с особыми условиями использования территорий**

Прохождение границы		Описание прохождения границы
от точки	до точки	
1	2	3
4481	4482	-
4482	4483	-
4483	4471	-
4484	4485	-
4485	4486	-
4486	4487	-
4487	4488	-
4488	4489	-
4489	4490	-
4490	4491	-
4491	4492	-
4492	4493	-
4493	4494	-
4494	4495	-
4495	4496	-
4496	4497	-

**Текстовое описание местоположения границ  
населенных пунктов, территориальных зон, особо охраняемых природных  
территорий, зон с особыми условиями использования территорий**

Прохождение границы		Описание прохождения границы
от точки	до точки	
1	2	3
4497	4498	-
4498	4499	-
4499	4500	-
4500	4501	-
4501	4502	-
4502	4503	-
4503	4484	-
4504	4505	-
4505	4506	-
4506	4507	-
4507	4508	-
4508	4509	-
4509	4510	-
4510	4511	-
4511	4512	-
4512	4513	-

**Текстовое описание местоположения границ  
населенных пунктов, территориальных зон, особо охраняемых природных  
территорий, зон с особыми условиями использования территорий**

Прохождение границы		Описание прохождения границы
от точки	до точки	
1	2	3
4513	4514	-
4514	4515	-
4515	4516	-
4516	4517	-
4517	4518	-
4518	4519	-
4519	4504	-
4520	4521	-
4521	4522	-
4522	4523	-
4523	4524	-
4524	4525	-
4525	4526	-
4526	4527	-
4527	4528	-
4528	4529	-

**Текстовое описание местоположения границ  
населенных пунктов, территориальных зон, особо охраняемых природных  
территорий, зон с особыми условиями использования территорий**

Прохождение границы		Описание прохождения границы
от точки	до точки	
1	2	3
4529	4530	-
4530	4531	-
4531	4532	-
4532	4533	-
4533	4534	-
4534	4520	-
4535	4536	-
4536	4537	-
4537	4538	-
4538	4539	-
4539	4540	-
4540	4541	-
4541	4542	-
4542	4543	-
4543	4544	-
4544	4535	-

**Текстовое описание местоположения границ  
населенных пунктов, территориальных зон, особо охраняемых природных  
территорий, зон с особыми условиями использования территорий**

Прохождение границы		Описание прохождения границы
от точки	до точки	
1	2	3
4545	4546	-
4546	4547	-
4547	4548	-
4548	4549	-
4549	4550	-
4550	4551	-
4551	4552	-
4552	4553	-
4553	4554	-
4554	4555	-
4555	4545	-
4556	4557	-
4557	4558	-
4558	4559	-
4559	4560	-
4560	4561	-

**Текстовое описание местоположения границ  
населенных пунктов, территориальных зон, особо охраняемых природных  
территорий, зон с особыми условиями использования территорий**

Прохождение границы		Описание прохождения границы
от точки	до точки	
1	2	3
4561	4562	-
4562	4563	-
4563	4556	-
4564	4565	-
4565	4566	-
4566	4567	-
4567	4568	-
4568	4569	-
4569	4570	-
4570	4571	-
4571	4572	-
4572	4573	-
4573	4574	-
4574	4575	-
4575	4576	-
4576	4564	-

**Текстовое описание местоположения границ  
населенных пунктов, территориальных зон, особо охраняемых природных  
территорий, зон с особыми условиями использования территорий**

Прохождение границы		Описание прохождения границы
от точки	до точки	
1	2	3
4577	4578	-
4578	4579	-
4579	4580	-
4580	4577	-
4581	4582	-
4582	4583	-
4583	4584	-
4584	4585	-
4585	4586	-
4586	4587	-
4587	4588	-
4588	4581	-
4589	4590	-
4590	4591	-
4591	4592	-
4592	4589	-



**Текстовое описание местоположения границ  
населенных пунктов, территориальных зон, особо охраняемых природных  
территорий, зон с особыми условиями использования территорий**

Прохождение границы		Описание прохождения границы
от точки	до точки	
1	2	3
4593	4594	-
4594	4595	-
4595	4596	-
4596	4597	-
4597	4598	-
4598	4599	-
4599	4593	-
4600	4601	-
4601	4602	-
4602	4603	-
4603	4604	-
4604	4605	-
4605	4606	-
4606	4600	-
4607	4608	-
4608	4609	-

**Текстовое описание местоположения границ  
населенных пунктов, территориальных зон, особо охраняемых природных  
территорий, зон с особыми условиями использования территорий**

Прохождение границы		Описание прохождения границы
от точки	до точки	
1	2	3
4609	4610	-
4610	4611	-
4611	4612	-
4612	4607	-
4613	4614	-
4614	4615	-
4615	4616	-
4616	4617	-
4617	4618	-
4618	4619	-
4619	4620	-
4620	4613	-
4621	4622	-
4622	4623	-
4623	4624	-
4624	4625	-

**Текстовое описание местоположения границ  
населенных пунктов, территориальных зон, особо охраняемых природных  
территорий, зон с особыми условиями использования территорий**

Прохождение границы		Описание прохождения границы
от точки	до точки	
1	2	3
4625	4626	-
4626	4627	-
4627	4621	-
4628	4629	-
4629	4630	-
4630	4631	-
4631	4632	-
4632	4633	-
4633	4634	-
4634	4635	-
4635	4628	-
4636	4637	-
4637	4638	-
4638	4639	-
4639	4640	-
4640	4636	-

**Текстовое описание местоположения границ  
населенных пунктов, территориальных зон, особо охраняемых природных  
территорий, зон с особыми условиями использования территорий**

Прохождение границы		Описание прохождения границы
от точки	до точки	
1	2	3
4641	4642	-
4642	4643	-
4643	4644	-
4644	4645	-
4645	4646	-
4646	4641	-
4647	4648	-
4648	4649	-
4649	4650	-
4650	4651	-
4651	4647	-
4652	4653	-
4653	4654	-
4654	4655	-
4655	4656	-
4656	4657	-

**Текстовое описание местоположения границ  
населенных пунктов, территориальных зон, особо охраняемых природных  
территорий, зон с особыми условиями использования территорий**

Прохождение границы		Описание прохождения границы
от точки	до точки	
1	2	3
4657	4658	-
4658	4659	-
4659	4652	-
4660	4661	-
4661	4662	-
4662	4663	-
4663	4660	-
4664	4665	-
4665	4666	-
4666	4667	-
4667	4664	-
4668	4669	-
4669	4670	-
4670	4671	-
4671	4672	-
4672	4668	-

**Текстовое описание местоположения границ  
населенных пунктов, территориальных зон, особо охраняемых природных  
территорий, зон с особыми условиями использования территорий**

Прохождение границы		Описание прохождения границы
от точки	до точки	
1	2	3
4673	4674	-
4674	4675	-
4675	4676	-
4676	4677	-
4677	4673	-
4678	4679	-
4679	4680	-
4680	4681	-
4681	4682	-
4682	4683	-
4683	4678	-
4684	4685	-
4685	4686	-
4686	4687	-
4687	4684	-
4688	4689	-

**Текстовое описание местоположения границ  
населенных пунктов, территориальных зон, особо охраняемых природных  
территорий, зон с особыми условиями использования территорий**

Прохождение границы		Описание прохождения границы
от точки	до точки	
1	2	3
4689	4690	-
4690	4691	-
4691	4688	-
4692	4693	-
4693	4694	-
4694	4695	-
4695	4696	-
4696	4697	-
4697	4692	-
4698	4699	-
4699	4700	-
4700	4701	-
4701	4702	-
4702	4703	-
4703	4704	-
4704	4698	-

**Текстовое описание местоположения границ  
населенных пунктов, территориальных зон, особо охраняемых природных  
территорий, зон с особыми условиями использования территорий**

Прохождение границы		Описание прохождения границы
от точки	до точки	
1	2	3
4705	4706	-
4706	4707	-
4707	4705	-
4708	4709	-
4709	4710	-
4710	4711	-
4711	4712	-
4712	4713	-
4713	4714	-
4714	4715	-
4715	4716	-
4716	4717	-
4717	4718	-
4718	4719	-
4719	4720	-
4720	4721	-



**Текстовое описание местоположения границ  
населенных пунктов, территориальных зон, особо охраняемых природных  
территорий, зон с особыми условиями использования территорий**

Прохождение границы		Описание прохождения границы
от точки	до точки	
1	2	3
4721	4722	-
4722	4723	-
4723	4724	-
4724	4725	-
4725	4726	-
4726	4727	-
4727	4728	-
4728	4729	-
4729	4730	-
4730	4731	-
4731	4732	-
4732	4733	-
4733	4734	-
4734	4735	-
4735	4736	-
4736	4737	-

**Текстовое описание местоположения границ  
населенных пунктов, территориальных зон, особо охраняемых природных  
территорий, зон с особыми условиями использования территорий**

Прохождение границы		Описание прохождения границы
от точки	до точки	
1	2	3
4737	4738	-
4738	4739	-
4739	4740	-
4740	4741	-
4741	4742	-
4742	4743	-
4743	4744	-
4744	4745	-
4745	4746	-
4746	4747	-
4747	4748	-
4748	4749	-
4749	4750	-
4750	4751	-
4751	4752	-
4752	4753	-

**Текстовое описание местоположения границ  
населенных пунктов, территориальных зон, особо охраняемых природных  
территорий, зон с особыми условиями использования территорий**

Прохождение границы		Описание прохождения границы
от точки	до точки	
1	2	3
4753	4754	-
4754	4755	-
4755	4756	-
4756	4757	-
4757	4758	-
4758	4759	-
4759	4760	-
4760	4761	-
4761	4762	-
4762	4763	-
4763	4764	-
4764	4765	-
4765	4708	-
4766	4767	-
4767	4768	-
4768	4769	-

**Текстовое описание местоположения границ  
населенных пунктов, территориальных зон, особо охраняемых природных  
территорий, зон с особыми условиями использования территорий**

Прохождение границы		Описание прохождения границы
от точки	до точки	
1	2	3
4769	4770	-
4770	4771	-
4771	4772	-
4772	4773	-
4773	4774	-
4774	4775	-
4775	4776	-
4776	4777	-
4777	4778	-
4778	4779	-
4779	4780	-
4780	4781	-
4781	4782	-
4782	4783	-
4783	4766	-
4784	4785	-

**Текстовое описание местоположения границ  
населенных пунктов, территориальных зон, особо охраняемых природных  
территорий, зон с особыми условиями использования территорий**

Прохождение границы		Описание прохождения границы
от точки	до точки	
1	2	3
4785	4786	-
4786	4787	-
4787	4788	-
4788	4789	-
4789	4790	-
4790	4791	-
4791	4792	-
4792	4793	-
4793	4794	-
4794	4795	-
4795	4796	-
4796	4797	-
4797	4798	-
4798	4799	-
4799	4800	-
4800	4801	-

**Текстовое описание местоположения границ  
населенных пунктов, территориальных зон, особо охраняемых природных  
территорий, зон с особыми условиями использования территорий**

Прохождение границы		Описание прохождения границы
от точки	до точки	
1	2	3
4801	4802	-
4802	4803	-
4803	4804	-
4804	4805	-
4805	4806	-
4806	4807	-
4807	4808	-
4808	4809	-
4809	4810	-
4810	4811	-
4811	4812	-
4812	4813	-
4813	4814	-
4814	4815	-
4815	4816	-
4816	4817	-

**Текстовое описание местоположения границ  
населенных пунктов, территориальных зон, особо охраняемых природных  
территорий, зон с особыми условиями использования территорий**

Прохождение границы		Описание прохождения границы
от точки	до точки	
1	2	3
4817	4818	-
4818	4819	-
4819	4820	-
4820	4821	-
4821	4822	-
4822	4823	-
4823	4824	-
4824	4825	-
4825	4826	-
4826	4827	-
4827	4828	-
4828	4829	-
4829	4830	-
4830	4831	-
4831	4832	-
4832	4833	-

**Текстовое описание местоположения границ  
населенных пунктов, территориальных зон, особо охраняемых природных  
территорий, зон с особыми условиями использования территорий**

Прохождение границы		Описание прохождения границы
от точки	до точки	
1	2	3
4833	4834	-
4834	4835	-
4835	4836	-
4836	4837	-
4837	4838	-
4838	4839	-
4839	4784	-
4840	4841	-
4841	4842	-
4842	4843	-
4843	4844	-
4844	4845	-
4845	4846	-
4846	4847	-
4847	4848	-
4848	4849	-



**Текстовое описание местоположения границ  
населенных пунктов, территориальных зон, особо охраняемых природных  
территорий, зон с особыми условиями использования территорий**

Прохождение границы		Описание прохождения границы
от точки	до точки	
1	2	3
4849	4840	-
4850	4851	-
4851	4852	-
4852	4853	-
4853	4854	-
4854	4855	-
4855	4856	-
4856	4857	-
4857	4858	-
4858	4859	-
4859	4850	-
4860	4861	-
4861	4862	-
4862	4863	-
4863	4864	-
4864	4865	-

**Текстовое описание местоположения границ  
населенных пунктов, территориальных зон, особо охраняемых природных  
территорий, зон с особыми условиями использования территорий**

Прохождение границы		Описание прохождения границы
от точки	до точки	
1	2	3
4865	4866	-
4866	4867	-
4867	4868	-
4868	4869	-
4869	4870	-
4870	4871	-
4871	4872	-
4872	4873	-
4873	4874	-
4874	4875	-
4875	4876	-
4876	4877	-
4877	4878	-
4878	4879	-
4879	4880	-
4880	4881	-

**Текстовое описание местоположения границ  
населенных пунктов, территориальных зон, особо охраняемых природных  
территорий, зон с особыми условиями использования территорий**

Прохождение границы		Описание прохождения границы
от точки	до точки	
1	2	3
4881	4882	-
4882	4883	-
4883	4884	-
4884	4885	-
4885	4886	-
4886	4887	-
4887	4888	-
4888	4889	-
4889	4890	-
4890	4891	-
4891	4892	-
4892	4893	-
4893	4894	-
4894	4895	-
4895	4896	-
4896	4897	-

**Текстовое описание местоположения границ  
населенных пунктов, территориальных зон, особо охраняемых природных  
территорий, зон с особыми условиями использования территорий**

Прохождение границы		Описание прохождения границы
от точки	до точки	
1	2	3
4897	4898	-
4898	4899	-
4899	4900	-
4900	4901	-
4901	4902	-
4902	4903	-
4903	4904	-
4904	4905	-
4905	4906	-
4906	4907	-
4907	4908	-
4908	4909	-
4909	4910	-
4910	4911	-
4911	4912	-
4912	4913	-

**Текстовое описание местоположения границ  
населенных пунктов, территориальных зон, особо охраняемых природных  
территорий, зон с особыми условиями использования территорий**

Прохождение границы		Описание прохождения границы
от точки	до точки	
1	2	3
4913	4914	-
4914	4915	-
4915	4916	-
4916	4917	-
4917	4918	-
4918	4919	-
4919	4920	-
4920	4921	-
4921	4922	-
4922	4923	-
4923	4924	-
4924	4925	-
4925	4926	-
4926	4927	-
4927	4928	-
4928	4929	-

**Текстовое описание местоположения границ  
населенных пунктов, территориальных зон, особо охраняемых природных  
территорий, зон с особыми условиями использования территорий**

Прохождение границы		Описание прохождения границы
от точки	до точки	
1	2	3
4929	4930	-
4930	4931	-
4931	4932	-
4932	4933	-
4933	4934	-
4934	4935	-
4935	4936	-
4936	4937	-
4937	4938	-
4938	4939	-
4939	4940	-
4940	4941	-
4941	4942	-
4942	4943	-
4943	4944	-
4944	4945	-

**Текстовое описание местоположения границ  
населенных пунктов, территориальных зон, особо охраняемых природных  
территорий, зон с особыми условиями использования территорий**

Прохождение границы		Описание прохождения границы
от точки	до точки	
1	2	3
4945	4946	-
4946	4947	-
4947	4948	-
4948	4949	-
4949	4950	-
4950	4951	-
4951	4952	-
4952	4953	-
4953	4954	-
4954	4955	-
4955	4956	-
4956	4957	-
4957	4958	-
4958	4959	-
4959	4960	-
4960	4961	-

**Текстовое описание местоположения границ  
населенных пунктов, территориальных зон, особо охраняемых природных  
территорий, зон с особыми условиями использования территорий**

Прохождение границы		Описание прохождения границы
от точки	до точки	
1	2	3
4961	4962	-
4962	4963	-
4963	4964	-
4964	4965	-
4965	4966	-
4966	4967	-
4967	4968	-
4968	4969	-
4969	4970	-
4970	4971	-
4971	4972	-
4972	4973	-
4973	4974	-
4974	4975	-
4975	4976	-
4976	4977	-



**Текстовое описание местоположения границ  
населенных пунктов, территориальных зон, особо охраняемых природных  
территорий, зон с особыми условиями использования территорий**

Прохождение границы		Описание прохождения границы
от точки	до точки	
1	2	3
4977	4978	-
4978	4979	-
4979	4980	-
4980	4981	-
4981	4982	-
4982	4983	-
4983	4984	-
4984	4985	-
4985	4986	-
4986	4987	-
4987	4988	-
4988	4989	-
4989	4990	-
4990	4991	-
4991	4992	-
4992	4993	-

**Текстовое описание местоположения границ  
населенных пунктов, территориальных зон, особо охраняемых природных  
территорий, зон с особыми условиями использования территорий**

Прохождение границы		Описание прохождения границы
от точки	до точки	
1	2	3
4993	4994	-
4994	4995	-
4995	4996	-
4996	4997	-
4997	4998	-
4998	4999	-
4999	5000	-
5000	5001	-
5001	5002	-
5002	5003	-
5003	5004	-
5004	5005	-
5005	5006	-
5006	5007	-
5007	5008	-
5008	5009	-

**Текстовое описание местоположения границ  
населенных пунктов, территориальных зон, особо охраняемых природных  
территорий, зон с особыми условиями использования территорий**

Прохождение границы		Описание прохождения границы
от точки	до точки	
1	2	3
5009	5010	-
5010	5011	-
5011	5012	-
5012	5013	-
5013	5014	-
5014	5015	-
5015	5016	-
5016	5017	-
5017	5018	-
5018	5019	-
5019	5020	-
5020	5021	-
5021	5022	-
5022	5023	-
5023	5024	-
5024	5025	-

**Текстовое описание местоположения границ  
населенных пунктов, территориальных зон, особо охраняемых природных  
территорий, зон с особыми условиями использования территорий**

Прохождение границы		Описание прохождения границы
от точки	до точки	
1	2	3
5025	5026	-
5026	5027	-
5027	5028	-
5028	5029	-
5029	5030	-
5030	5031	-
5031	5032	-
5032	5033	-
5033	5034	-
5034	5035	-
5035	5036	-
5036	5037	-
5037	5038	-
5038	5039	-
5039	5040	-
5040	5041	-

**Текстовое описание местоположения границ  
населенных пунктов, территориальных зон, особо охраняемых природных  
территорий, зон с особыми условиями использования территорий**

Прохождение границы		Описание прохождения границы
от точки	до точки	
1	2	3
5041	5042	-
5042	5043	-
5043	5044	-
5044	5045	-
5045	5046	-
5046	5047	-
5047	5048	-
5048	5049	-
5049	5050	-
5050	5051	-
5051	5052	-
5052	5053	-
5053	5054	-
5054	5055	-
5055	5056	-
5056	5057	-

**Текстовое описание местоположения границ  
населенных пунктов, территориальных зон, особо охраняемых природных  
территорий, зон с особыми условиями использования территорий**

Прохождение границы		Описание прохождения границы
от точки	до точки	
1	2	3
5057	5058	-
5058	5059	-
5059	5060	-
5060	5061	-
5061	5062	-
5062	5063	-
5063	5064	-
5064	5065	-
5065	5066	-
5066	5067	-
5067	5068	-
5068	5069	-
5069	5070	-
5070	5071	-
5071	5072	-
5072	5073	-

**Текстовое описание местоположения границ  
населенных пунктов, территориальных зон, особо охраняемых природных  
территорий, зон с особыми условиями использования территорий**

Прохождение границы		Описание прохождения границы
от точки	до точки	
1	2	3
5073	5074	-
5074	5075	-
5075	5076	-
5076	5077	-
5077	5078	-
5078	5079	-
5079	5080	-
5080	5081	-
5081	5082	-
5082	5083	-
5083	5084	-
5084	5085	-
5085	5086	-
5086	5087	-
5087	5088	-
5088	5089	-

**Текстовое описание местоположения границ  
населенных пунктов, территориальных зон, особо охраняемых природных  
территорий, зон с особыми условиями использования территорий**

Прохождение границы		Описание прохождения границы
от точки	до точки	
1	2	3
5089	5090	-
5090	5091	-
5091	5092	-
5092	5093	-
5093	5094	-
5094	5095	-
5095	5096	-
5096	4860	-
5097	5098	-
5098	5099	-
5099	5100	-
5100	5101	-
5101	5097	-
5102	5103	-
5103	5104	-
5104	5105	-



**Текстовое описание местоположения границ  
населенных пунктов, территориальных зон, особо охраняемых природных  
территорий, зон с особыми условиями использования территорий**

Прохождение границы		Описание прохождения границы
от точки	до точки	
1	2	3
5105	5102	-
5106	5107	-
5107	5108	-
5108	5109	-
5109	5110	-
5110	5106	-
5111	5112	-
5112	5113	-
5113	5114	-
5114	5115	-
5115	5116	-
5116	5117	-
5117	5118	-
5118	5119	-
5119	5120	-
5120	5121	-

**Текстовое описание местоположения границ  
населенных пунктов, территориальных зон, особо охраняемых природных  
территорий, зон с особыми условиями использования территорий**

Прохождение границы		Описание прохождения границы
от точки	до точки	
1	2	3
5121	5122	-
5122	5123	-
5123	5124	-
5124	5111	-
5125	5126	-
5126	5127	-
5127	5128	-
5128	5125	-
5129	5130	-
5130	5131	-
5131	5132	-
5132	5129	-
5133	5134	-
5134	5135	-
5135	5136	-
5136	5137	-

**Текстовое описание местоположения границ  
населенных пунктов, территориальных зон, особо охраняемых природных  
территорий, зон с особыми условиями использования территорий**

Прохождение границы		Описание прохождения границы
от точки	до точки	
1	2	3
5137	5138	-
5138	5139	-
5139	5133	-
5140	5141	-
5141	5142	-
5142	5143	-
5143	5144	-
5144	5145	-
5145	5146	-
5146	5147	-
5147	5148	-
5148	5149	-
5149	5140	-
5150	5151	-
5151	5152	-
5152	5153	-

**Текстовое описание местоположения границ  
населенных пунктов, территориальных зон, особо охраняемых природных  
территорий, зон с особыми условиями использования территорий**

Прохождение границы		Описание прохождения границы
от точки	до точки	
1	2	3
5153	5154	-
5154	5155	-
5155	5156	-
5156	5150	-
5157	5158	-
5158	5159	-
5159	5160	-
5160	5161	-
5161	5162	-
5162	5163	-
5163	5164	-
5164	5157	-
5165	5166	-
5166	5167	-
5167	5168	-
5168	5169	-

**Текстовое описание местоположения границ  
населенных пунктов, территориальных зон, особо охраняемых природных  
территорий, зон с особыми условиями использования территорий**

Прохождение границы		Описание прохождения границы
от точки	до точки	
1	2	3
5169	5170	-
5170	5171	-
5171	5172	-
5172	5173	-
5173	5174	-
5174	5175	-
5175	5176	-
5176	5177	-
5177	5178	-
5178	5179	-
5179	5180	-
5180	5181	-
5181	5182	-
5182	5183	-
5183	5184	-
5184	5185	-

**Текстовое описание местоположения границ  
населенных пунктов, территориальных зон, особо охраняемых природных  
территорий, зон с особыми условиями использования территорий**

Прохождение границы		Описание прохождения границы
от точки	до точки	
1	2	3
5185	5186	-
5186	5187	-
5187	5188	-
5188	5189	-
5189	5190	-
5190	5191	-
5191	5192	-
5192	5193	-
5193	5194	-
5194	5195	-
5195	5196	-
5196	5197	-
5197	5198	-
5198	5199	-
5199	5200	-
5200	5201	-

**Текстовое описание местоположения границ  
населенных пунктов, территориальных зон, особо охраняемых природных  
территорий, зон с особыми условиями использования территорий**

Прохождение границы		Описание прохождения границы
от точки	до точки	
1	2	3
5201	5165	-
5202	5203	-
5203	5204	-
5204	5205	-
5205	5206	-
5206	5207	-
5207	5208	-
5208	5209	-
5209	5210	-
5210	5211	-
5211	5212	-
5212	5213	-
5213	5214	-
5214	5215	-
5215	5216	-
5216	5217	-

**Текстовое описание местоположения границ  
населенных пунктов, территориальных зон, особо охраняемых природных  
территорий, зон с особыми условиями использования территорий**

Прохождение границы		Описание прохождения границы
от точки	до точки	
1	2	3
5217	5218	-
5218	5219	-
5219	5220	-
5220	5221	-
5221	5222	-
5222	5223	-
5223	5224	-
5224	5225	-
5225	5226	-
5226	5227	-
5227	5228	-
5228	5229	-
5229	5230	-
5230	5231	-
5231	5232	-
5232	5202	-



**Текстовое описание местоположения границ  
населенных пунктов, территориальных зон, особо охраняемых природных  
территорий, зон с особыми условиями использования территорий**

Прохождение границы		Описание прохождения границы
от точки	до точки	
1	2	3
5233	5234	-
5234	5235	-
5235	5236	-
5236	5237	-
5237	5238	-
5238	5239	-
5239	5240	-
5240	5241	-
5241	5242	-
5242	5243	-
5243	5244	-
5244	5245	-
5245	5246	-
5246	5247	-
5247	5248	-
5248	5249	-

**Текстовое описание местоположения границ  
населенных пунктов, территориальных зон, особо охраняемых природных  
территорий, зон с особыми условиями использования территорий**

Прохождение границы		Описание прохождения границы
от точки	до точки	
1	2	3
5249	5250	-
5250	5251	-
5251	5252	-
5252	5233	-
5253	5254	-
5254	5255	-
5255	5256	-
5256	5257	-
5257	5258	-
5258	5259	-
5259	5260	-
5260	5261	-
5261	5262	-
5262	5253	-
5263	5264	-
5264	5265	-

**Текстовое описание местоположения границ  
населенных пунктов, территориальных зон, особо охраняемых природных  
территорий, зон с особыми условиями использования территорий**

Прохождение границы		Описание прохождения границы
от точки	до точки	
1	2	3
5265	5266	-
5266	5267	-
5267	5268	-
5268	5269	-
5269	5270	-
5270	5271	-
5271	5272	-
5272	5273	-
5273	5274	-
5274	5275	-
5275	5276	-
5276	5277	-
5277	5278	-
5278	5279	-
5279	5280	-
5280	5281	-

**Текстовое описание местоположения границ  
населенных пунктов, территориальных зон, особо охраняемых природных  
территорий, зон с особыми условиями использования территорий**

Прохождение границы		Описание прохождения границы
от точки	до точки	
1	2	3
5281	5282	-
5282	5283	-
5283	5284	-
5284	5285	-
5285	5286	-
5286	5287	-
5287	5288	-
5288	5289	-
5289	5290	-
5290	5291	-
5291	5292	-
5292	5293	-
5293	5294	-
5294	5295	-
5295	5296	-
5296	5297	-

**Текстовое описание местоположения границ  
населенных пунктов, территориальных зон, особо охраняемых природных  
территорий, зон с особыми условиями использования территорий**

Прохождение границы		Описание прохождения границы
от точки	до точки	
1	2	3
5297	5298	-
5298	5299	-
5299	5300	-
5300	5301	-
5301	5302	-
5302	5303	-
5303	5304	-
5304	5305	-
5305	5306	-
5306	5307	-
5307	5308	-
5308	5309	-
5309	5310	-
5310	5311	-
5311	5312	-
5312	5313	-

**Текстовое описание местоположения границ  
населенных пунктов, территориальных зон, особо охраняемых природных  
территорий, зон с особыми условиями использования территорий**

Прохождение границы		Описание прохождения границы
от точки	до точки	
1	2	3
5313	5314	-
5314	5315	-
5315	5316	-
5316	5317	-
5317	5318	-
5318	5319	-
5319	5320	-
5320	5321	-
5321	5322	-
5322	5323	-
5323	5324	-
5324	5325	-
5325	5326	-
5326	5327	-
5327	5328	-
5328	5329	-

**Текстовое описание местоположения границ  
населенных пунктов, территориальных зон, особо охраняемых природных  
территорий, зон с особыми условиями использования территорий**

Прохождение границы		Описание прохождения границы
от точки	до точки	
1	2	3
5329	5330	-
5330	5331	-
5331	5332	-
5332	5333	-
5333	5334	-
5334	5335	-
5335	5336	-
5336	5337	-
5337	5338	-
5338	5339	-
5339	5340	-
5340	5341	-
5341	5342	-
5342	5343	-
5343	5344	-
5344	5345	-

**Текстовое описание местоположения границ  
населенных пунктов, территориальных зон, особо охраняемых природных  
территорий, зон с особыми условиями использования территорий**

Прохождение границы		Описание прохождения границы
от точки	до точки	
1	2	3
5345	5346	-
5346	5347	-
5347	5348	-
5348	5349	-
5349	5350	-
5350	5351	-
5351	5352	-
5352	5263	-
5353	5354	-
5354	5355	-
5355	5356	-
5356	5357	-
5357	5358	-
5358	5359	-
5359	5353	-
5360	5361	-



**Текстовое описание местоположения границ  
населенных пунктов, территориальных зон, особо охраняемых природных  
территорий, зон с особыми условиями использования территорий**

Прохождение границы		Описание прохождения границы
от точки	до точки	
1	2	3
5361	5362	-
5362	5363	-
5363	5364	-
5364	5365	-
5365	5366	-
5366	5367	-
5367	5368	-
5368	5369	-
5369	5370	-
5370	5371	-
5371	5372	-
5372	5373	-
5373	5374	-
5374	5375	-
5375	5376	-
5376	5377	-

**Текстовое описание местоположения границ  
населенных пунктов, территориальных зон, особо охраняемых природных  
территорий, зон с особыми условиями использования территорий**

Прохождение границы		Описание прохождения границы
от точки	до точки	
1	2	3
5377	5378	-
5378	5379	-
5379	5380	-
5380	5381	-
5381	5382	-
5382	5383	-
5383	5384	-
5384	5385	-
5385	5386	-
5386	5387	-
5387	5388	-
5388	5389	-
5389	5390	-
5390	5391	-
5391	5392	-
5392	5393	-

**Текстовое описание местоположения границ  
населенных пунктов, территориальных зон, особо охраняемых природных  
территорий, зон с особыми условиями использования территорий**

Прохождение границы		Описание прохождения границы
от точки	до точки	
1	2	3
5393	5394	-
5394	5395	-
5395	5396	-
5396	5397	-
5397	5398	-
5398	5399	-
5399	5400	-
5400	5401	-
5401	5402	-
5402	5403	-
5403	5404	-
5404	5405	-
5405	5406	-
5406	5407	-
5407	5408	-
5408	5409	-

**Текстовое описание местоположения границ  
населенных пунктов, территориальных зон, особо охраняемых природных  
территорий, зон с особыми условиями использования территорий**

Прохождение границы		Описание прохождения границы
от точки	до точки	
1	2	3
5409	5410	-
5410	5411	-
5411	5412	-
5412	5413	-
5413	5414	-
5414	5415	-
5415	5416	-
5416	5417	-
5417	5418	-
5418	5419	-
5419	5420	-
5420	5421	-
5421	5422	-
5422	5423	-
5423	5424	-
5424	5425	-

**Текстовое описание местоположения границ  
населенных пунктов, территориальных зон, особо охраняемых природных  
территорий, зон с особыми условиями использования территорий**

Прохождение границы		Описание прохождения границы
от точки	до точки	
1	2	3
5425	5426	-
5426	5427	-
5427	5428	-
5428	5429	-
5429	5430	-
5430	5431	-
5431	5432	-
5432	5433	-
5433	5434	-
5434	5435	-
5435	5436	-
5436	5437	-
5437	5438	-
5438	5439	-
5439	5440	-
5440	5441	-

**Текстовое описание местоположения границ  
населенных пунктов, территориальных зон, особо охраняемых природных  
территорий, зон с особыми условиями использования территорий**

Прохождение границы		Описание прохождения границы
от точки	до точки	
1	2	3
5441	5442	-
5442	5443	-
5443	5444	-
5444	5445	-
5445	5446	-
5446	5447	-
5447	5448	-
5448	5360	-
5449	5450	-
5450	5451	-
5451	5452	-
5452	5453	-
5453	5454	-
5454	5455	-
5455	5456	-
5456	5457	-

**Текстовое описание местоположения границ  
населенных пунктов, территориальных зон, особо охраняемых природных  
территорий, зон с особыми условиями использования территорий**

Прохождение границы		Описание прохождения границы
от точки	до точки	
1	2	3
5457	5458	-
5458	5459	-
5459	5460	-
5460	5461	-
5461	5462	-
5462	5463	-
5463	5464	-
5464	5465	-
5465	5466	-
5466	5467	-
5467	5468	-
5468	5469	-
5469	5470	-
5470	5471	-
5471	5472	-
5472	5473	-

**Текстовое описание местоположения границ  
населенных пунктов, территориальных зон, особо охраняемых природных  
территорий, зон с особыми условиями использования территорий**

Прохождение границы		Описание прохождения границы
от точки	до точки	
1	2	3
5473	5474	-
5474	5475	-
5475	5476	-
5476	5477	-
5477	5478	-
5478	5479	-
5479	5480	-
5480	5481	-
5481	5482	-
5482	5483	-
5483	5484	-
5484	5485	-
5485	5486	-
5486	5487	-
5487	5488	-
5488	5489	-



**Текстовое описание местоположения границ  
населенных пунктов, территориальных зон, особо охраняемых природных  
территорий, зон с особыми условиями использования территорий**

Прохождение границы		Описание прохождения границы
от точки	до точки	
1	2	3
5489	5490	-
5490	5491	-
5491	5492	-
5492	5493	-
5493	5494	-
5494	5495	-
5495	5496	-
5496	5497	-
5497	5498	-
5498	5499	-
5499	5500	-
5500	5501	-
5501	5502	-
5502	5503	-
5503	5504	-
5504	5505	-

**Текстовое описание местоположения границ  
населенных пунктов, территориальных зон, особо охраняемых природных  
территорий, зон с особыми условиями использования территорий**

Прохождение границы		Описание прохождения границы
от точки	до точки	
1	2	3
5505	5506	-
5506	5507	-
5507	5508	-
5508	5509	-
5509	5510	-
5510	5511	-
5511	5512	-
5512	5513	-
5513	5514	-
5514	5515	-
5515	5516	-
5516	5517	-
5517	5518	-
5518	5519	-
5519	5520	-
5520	5449	-

**Текстовое описание местоположения границ  
населенных пунктов, территориальных зон, особо охраняемых природных  
территорий, зон с особыми условиями использования территорий**

Прохождение границы		Описание прохождения границы
от точки	до точки	
1	2	3
5521	5522	-
5522	5523	-
5523	5524	-
5524	5525	-
5525	5526	-
5526	5527	-
5527	5528	-
5528	5529	-
5529	5530	-
5530	5531	-
5531	5532	-
5532	5533	-
5533	5534	-
5534	5535	-
5535	5536	-
5536	5537	-

**Текстовое описание местоположения границ  
населенных пунктов, территориальных зон, особо охраняемых природных  
территорий, зон с особыми условиями использования территорий**

Прохождение границы		Описание прохождения границы
от точки	до точки	
1	2	3
5537	5521	-
5538	5539	-
5539	5540	-
5540	5541	-
5541	5542	-
5542	5543	-
5543	5544	-
5544	5545	-
5545	5538	-
5546	5547	-
5547	5548	-
5548	5549	-
5549	5550	-
5550	5551	-
5551	5552	-
5552	5553	-

**Текстовое описание местоположения границ  
населенных пунктов, территориальных зон, особо охраняемых природных  
территорий, зон с особыми условиями использования территорий**

Прохождение границы		Описание прохождения границы
от точки	до точки	
1	2	3
5553	5554	-
5554	5555	-
5555	5556	-
5556	5557	-
5557	5558	-
5558	5559	-
5559	5560	-
5560	5561	-
5561	5562	-
5562	5563	-
5563	5564	-
5564	5565	-
5565	5566	-
5566	5567	-
5567	5568	-
5568	5569	-

**Текстовое описание местоположения границ  
населенных пунктов, территориальных зон, особо охраняемых природных  
территорий, зон с особыми условиями использования территорий**

Прохождение границы		Описание прохождения границы
от точки	до точки	
1	2	3
5569	5570	-
5570	5571	-
5571	5572	-
5572	5573	-
5573	5574	-
5574	5575	-
5575	5576	-
5576	5577	-
5577	5578	-
5578	5579	-
5579	5580	-
5580	5581	-
5581	5582	-
5582	5583	-
5583	5584	-
5584	5585	-

**Текстовое описание местоположения границ  
населенных пунктов, территориальных зон, особо охраняемых природных  
территорий, зон с особыми условиями использования территорий**

Прохождение границы		Описание прохождения границы
от точки	до точки	
1	2	3
5585	5586	-
5586	5587	-
5587	5588	-
5588	5589	-
5589	5590	-
5590	5591	-
5591	5592	-
5592	5593	-
5593	5594	-
5594	5595	-
5595	5596	-
5596	5597	-
5597	5598	-
5598	5599	-
5599	5600	-
5600	5601	-

**Текстовое описание местоположения границ  
населенных пунктов, территориальных зон, особо охраняемых природных  
территорий, зон с особыми условиями использования территорий**

Прохождение границы		Описание прохождения границы
от точки	до точки	
1	2	3
5601	5602	-
5602	5603	-
5603	5604	-
5604	5605	-
5605	5606	-
5606	5607	-
5607	5608	-
5608	5609	-
5609	5610	-
5610	5611	-
5611	5612	-
5612	5613	-
5613	5614	-
5614	5615	-
5615	5616	-
5616	5617	-



**Текстовое описание местоположения границ  
населенных пунктов, территориальных зон, особо охраняемых природных  
территорий, зон с особыми условиями использования территорий**

Прохождение границы		Описание прохождения границы
от точки	до точки	
1	2	3
5617	5618	-
5618	5619	-
5619	5620	-
5620	5621	-
5621	5622	-
5622	5623	-
5623	5624	-
5624	5625	-
5625	5626	-
5626	5627	-
5627	5628	-
5628	5629	-
5629	5630	-
5630	5631	-
5631	5632	-
5632	5633	-

**Текстовое описание местоположения границ  
населенных пунктов, территориальных зон, особо охраняемых природных  
территорий, зон с особыми условиями использования территорий**

Прохождение границы		Описание прохождения границы
от точки	до точки	
1	2	3
5633	5634	-
5634	5635	-
5635	5636	-
5636	5637	-
5637	5638	-
5638	5639	-
5639	5640	-
5640	5641	-
5641	5642	-
5642	5643	-
5643	5644	-
5644	5645	-
5645	5646	-
5646	5647	-
5647	5648	-
5648	5649	-

**Текстовое описание местоположения границ  
населенных пунктов, территориальных зон, особо охраняемых природных  
территорий, зон с особыми условиями использования территорий**

Прохождение границы		Описание прохождения границы
от точки	до точки	
1	2	3
5649	5650	-
5650	5651	-
5651	5652	-
5652	5653	-
5653	5654	-
5654	5655	-
5655	5656	-
5656	5657	-
5657	5658	-
5658	5659	-
5659	5660	-
5660	5661	-
5661	5662	-
5662	5663	-
5663	5664	-
5664	5665	-

**Текстовое описание местоположения границ  
населенных пунктов, территориальных зон, особо охраняемых природных  
территорий, зон с особыми условиями использования территорий**

Прохождение границы		Описание прохождения границы
от точки	до точки	
1	2	3
5665	5666	-
5666	5667	-
5667	5668	-
5668	5669	-
5669	5670	-
5670	5671	-
5671	5672	-
5672	5673	-
5673	5674	-
5674	5675	-
5675	5676	-
5676	5677	-
5677	5678	-
5678	5679	-
5679	5680	-
5680	5681	-

**Текстовое описание местоположения границ  
населенных пунктов, территориальных зон, особо охраняемых природных  
территорий, зон с особыми условиями использования территорий**

Прохождение границы		Описание прохождения границы
от точки	до точки	
1	2	3
5681	5682	-
5682	5683	-
5683	5684	-
5684	5685	-
5685	5686	-
5686	5687	-
5687	5688	-
5688	5689	-
5689	5690	-
5690	5691	-
5691	5692	-
5692	5693	-
5693	5694	-
5694	5695	-
5695	5696	-
5696	5697	-

**Текстовое описание местоположения границ  
населенных пунктов, территориальных зон, особо охраняемых природных  
территорий, зон с особыми условиями использования территорий**

Прохождение границы		Описание прохождения границы
от точки	до точки	
1	2	3
5697	5698	-
5698	5699	-
5699	5700	-
5700	5701	-
5701	5702	-
5702	5703	-
5703	5704	-
5704	5705	-
5705	5706	-
5706	5707	-
5707	5708	-
5708	5709	-
5709	5710	-
5710	5711	-
5711	5712	-
5712	5713	-

**Текстовое описание местоположения границ  
населенных пунктов, территориальных зон, особо охраняемых природных  
территорий, зон с особыми условиями использования территорий**

Прохождение границы		Описание прохождения границы
от точки	до точки	
1	2	3
5713	5714	-
5714	5715	-
5715	5716	-
5716	5717	-
5717	5718	-
5718	5719	-
5719	5720	-
5720	5721	-
5721	5722	-
5722	5723	-
5723	5724	-
5724	5725	-
5725	5726	-
5726	5727	-
5727	5728	-
5728	5729	-

**Текстовое описание местоположения границ  
населенных пунктов, территориальных зон, особо охраняемых природных  
территорий, зон с особыми условиями использования территорий**

Прохождение границы		Описание прохождения границы
от точки	до точки	
1	2	3
5729	5730	-
5730	5731	-
5731	5732	-
5732	5733	-
5733	5734	-
5734	5735	-
5735	5736	-
5736	5737	-
5737	5738	-
5738	5546	-
5739	5740	-
5740	5741	-
5741	5742	-
5742	5743	-
5743	5744	-
5744	5745	-



**Текстовое описание местоположения границ  
населенных пунктов, территориальных зон, особо охраняемых природных  
территорий, зон с особыми условиями использования территорий**

Прохождение границы		Описание прохождения границы
от точки	до точки	
1	2	3
5745	5746	-
5746	5747	-
5747	5748	-
5748	5749	-
5749	5750	-
5750	5751	-
5751	5752	-
5752	5753	-
5753	5754	-
5754	5755	-
5755	5756	-
5756	5757	-
5757	5758	-
5758	5759	-
5759	5760	-
5760	5761	-

**Текстовое описание местоположения границ  
населенных пунктов, территориальных зон, особо охраняемых природных  
территорий, зон с особыми условиями использования территорий**

Прохождение границы		Описание прохождения границы
от точки	до точки	
1	2	3
5761	5762	-
5762	5763	-
5763	5764	-
5764	5765	-
5765	5766	-
5766	5767	-
5767	5768	-
5768	5769	-
5769	5770	-
5770	5771	-
5771	5772	-
5772	5773	-
5773	5774	-
5774	5775	-
5775	5776	-
5776	5777	-

**Текстовое описание местоположения границ  
населенных пунктов, территориальных зон, особо охраняемых природных  
территорий, зон с особыми условиями использования территорий**

Прохождение границы		Описание прохождения границы
от точки	до точки	
1	2	3
5777	5778	-
5778	5779	-
5779	5780	-
5780	5781	-
5781	5782	-
5782	5783	-
5783	5784	-
5784	5785	-
5785	5786	-
5786	5787	-
5787	5788	-
5788	5789	-
5789	5790	-
5790	5791	-
5791	5792	-
5792	5793	-

**Текстовое описание местоположения границ  
населенных пунктов, территориальных зон, особо охраняемых природных  
территорий, зон с особыми условиями использования территорий**

Прохождение границы		Описание прохождения границы
от точки	до точки	
1	2	3
5793	5794	-
5794	5795	-
5795	5796	-
5796	5797	-
5797	5798	-
5798	5799	-
5799	5739	-
5800	5801	-
5801	5802	-
5802	5803	-
5803	5804	-
5804	5805	-
5805	5806	-
5806	5807	-
5807	5808	-
5808	5809	-

**Текстовое описание местоположения границ  
населенных пунктов, территориальных зон, особо охраняемых природных  
территорий, зон с особыми условиями использования территорий**

Прохождение границы		Описание прохождения границы
от точки	до точки	
1	2	3
5809	5800	-
5810	5811	-
5811	5812	-
5812	5813	-
5813	5814	-
5814	5815	-
5815	5816	-
5816	5817	-
5817	5818	-
5818	5819	-
5819	5820	-
5820	5821	-
5821	5822	-
5822	5823	-
5823	5824	-
5824	5810	-

**Текстовое описание местоположения границ  
населенных пунктов, территориальных зон, особо охраняемых природных  
территорий, зон с особыми условиями использования территорий**

Прохождение границы		Описание прохождения границы
от точки	до точки	
1	2	3
5825	5826	-
5826	5827	-
5827	5828	-
5828	5829	-
5829	5830	-
5830	5831	-
5831	5832	-
5832	5833	-
5833	5825	-
5834	5835	-
5835	5836	-
5836	5837	-
5837	5838	-
5838	5839	-
5839	5840	-
5840	5841	-

**Текстовое описание местоположения границ  
населенных пунктов, территориальных зон, особо охраняемых природных  
территорий, зон с особыми условиями использования территорий**

Прохождение границы		Описание прохождения границы
от точки	до точки	
1	2	3
5841	5842	-
5842	5843	-
5843	5844	-
5844	5845	-
5845	5846	-
5846	5847	-
5847	5848	-
5848	5849	-
5849	5850	-
5850	5851	-
5851	5852	-
5852	5853	-
5853	5854	-
5854	5855	-
5855	5856	-
5856	5857	-

**Текстовое описание местоположения границ  
населенных пунктов, территориальных зон, особо охраняемых природных  
территорий, зон с особыми условиями использования территорий**

Прохождение границы		Описание прохождения границы
от точки	до точки	
1	2	3
5857	5858	-
5858	5859	-
5859	5860	-
5860	5861	-
5861	5862	-
5862	5863	-
5863	5864	-
5864	5865	-
5865	5866	-
5866	5867	-
5867	5868	-
5868	5869	-
5869	5870	-
5870	5871	-
5871	5872	-
5872	5873	-



**Текстовое описание местоположения границ  
населенных пунктов, территориальных зон, особо охраняемых природных  
территорий, зон с особыми условиями использования территорий**

Прохождение границы		Описание прохождения границы
от точки	до точки	
1	2	3
5873	5874	-
5874	5875	-
5875	5876	-
5876	5877	-
5877	5878	-
5878	5879	-
5879	5880	-
5880	5881	-
5881	5882	-
5882	5883	-
5883	5884	-
5884	5885	-
5885	5886	-
5886	5887	-
5887	5888	-
5888	5889	-

**Текстовое описание местоположения границ  
населенных пунктов, территориальных зон, особо охраняемых природных  
территорий, зон с особыми условиями использования территорий**

Прохождение границы		Описание прохождения границы
от точки	до точки	
1	2	3
5889	5890	-
5890	5891	-
5891	5892	-
5892	5893	-
5893	5894	-
5894	5895	-
5895	5896	-
5896	5897	-
5897	5898	-
5898	5899	-
5899	5900	-
5900	5901	-
5901	5902	-
5902	5903	-
5903	5904	-
5904	5834	-

**Текстовое описание местоположения границ  
населенных пунктов, территориальных зон, особо охраняемых природных  
территорий, зон с особыми условиями использования территорий**

Прохождение границы		Описание прохождения границы
от точки	до точки	
1	2	3
5905	5906	-
5906	5907	-
5907	5908	-
5908	5909	-
5909	5910	-
5910	5911	-
5911	5912	-
5912	5913	-
5913	5914	-
5914	5915	-
5915	5916	-
5916	5917	-
5917	5918	-
5918	5919	-
5919	5920	-
5920	5921	-

**Текстовое описание местоположения границ  
населенных пунктов, территориальных зон, особо охраняемых природных  
территорий, зон с особыми условиями использования территорий**

Прохождение границы		Описание прохождения границы
от точки	до точки	
1	2	3
5921	5922	-
5922	5923	-
5923	5924	-
5924	5925	-
5925	5926	-
5926	5927	-
5927	5928	-
5928	5929	-
5929	5930	-
5930	5931	-
5931	5932	-
5932	5933	-
5933	5934	-
5934	5935	-
5935	5936	-
5936	5937	-

**Текстовое описание местоположения границ  
населенных пунктов, территориальных зон, особо охраняемых природных  
территорий, зон с особыми условиями использования территорий**

Прохождение границы		Описание прохождения границы
от точки	до точки	
1	2	3
5937	5938	-
5938	5939	-
5939	5940	-
5940	5941	-
5941	5942	-
5942	5943	-
5943	5944	-
5944	5945	-
5945	5946	-
5946	5947	-
5947	5948	-
5948	5949	-
5949	5950	-
5950	5951	-
5951	5952	-
5952	5953	-

**Текстовое описание местоположения границ  
населенных пунктов, территориальных зон, особо охраняемых природных  
территорий, зон с особыми условиями использования территорий**

Прохождение границы		Описание прохождения границы
от точки	до точки	
1	2	3
5953	5954	-
5954	5955	-
5955	5956	-
5956	5957	-
5957	5958	-
5958	5959	-
5959	5960	-
5960	5961	-
5961	5962	-
5962	5963	-
5963	5964	-
5964	5965	-
5965	5966	-
5966	5967	-
5967	5968	-
5968	5969	-

**Текстовое описание местоположения границ  
населенных пунктов, территориальных зон, особо охраняемых природных  
территорий, зон с особыми условиями использования территорий**

Прохождение границы		Описание прохождения границы
от точки	до точки	
1	2	3
5969	5970	-
5970	5971	-
5971	5972	-
5972	5973	-
5973	5974	-
5974	5975	-
5975	5976	-
5976	5977	-
5977	5978	-
5978	5979	-
5979	5980	-
5980	5981	-
5981	5982	-
5982	5983	-
5983	5984	-
5984	5985	-

**Текстовое описание местоположения границ  
населенных пунктов, территориальных зон, особо охраняемых природных  
территорий, зон с особыми условиями использования территорий**

Прохождение границы		Описание прохождения границы
от точки	до точки	
1	2	3
5985	5986	-
5986	5987	-
5987	5988	-
5988	5989	-
5989	5990	-
5990	5991	-
5991	5992	-
5992	5993	-
5993	5994	-
5994	5995	-
5995	5996	-
5996	5997	-
5997	5998	-
5998	5999	-
5999	6000	-
6000	6001	-



**Текстовое описание местоположения границ  
населенных пунктов, территориальных зон, особо охраняемых природных  
территорий, зон с особыми условиями использования территорий**

Прохождение границы		Описание прохождения границы
от точки	до точки	
1	2	3
6001	6002	-
6002	5905	-
6003	6004	-
6004	6005	-
6005	6006	-
6006	6007	-
6007	6008	-
6008	6009	-
6009	6010	-
6010	6011	-
6011	6012	-
6012	6013	-
6013	6014	-
6014	6015	-
6015	6016	-
6016	6017	-

**Текстовое описание местоположения границ  
населенных пунктов, территориальных зон, особо охраняемых природных  
территорий, зон с особыми условиями использования территорий**

Прохождение границы		Описание прохождения границы
от точки	до точки	
1	2	3
6017	6018	-
6018	6019	-
6019	6020	-
6020	6021	-
6021	6022	-
6022	6023	-
6023	6024	-
6024	6025	-
6025	6026	-
6026	6027	-
6027	6028	-
6028	6029	-
6029	6030	-
6030	6031	-
6031	6032	-
6032	6033	-

**Текстовое описание местоположения границ  
населенных пунктов, территориальных зон, особо охраняемых природных  
территорий, зон с особыми условиями использования территорий**

Прохождение границы		Описание прохождения границы
от точки	до точки	
1	2	3
6033	6034	-
6034	6035	-
6035	6036	-
6036	6037	-
6037	6038	-
6038	6039	-
6039	6040	-
6040	6041	-
6041	6042	-
6042	6043	-
6043	6044	-
6044	6045	-
6045	6046	-
6046	6047	-
6047	6048	-
6048	6049	-

**Текстовое описание местоположения границ  
населенных пунктов, территориальных зон, особо охраняемых природных  
территорий, зон с особыми условиями использования территорий**

Прохождение границы		Описание прохождения границы
от точки	до точки	
1	2	3
6049	6050	-
6050	6051	-
6051	6052	-
6052	6053	-
6053	6054	-
6054	6055	-
6055	6056	-
6056	6057	-
6057	6058	-
6058	6059	-
6059	6060	-
6060	6061	-
6061	6062	-
6062	6063	-
6063	6064	-
6064	6065	-

**Текстовое описание местоположения границ  
населенных пунктов, территориальных зон, особо охраняемых природных  
территорий, зон с особыми условиями использования территорий**

Прохождение границы		Описание прохождения границы
от точки	до точки	
1	2	3
6065	6066	-
6066	6067	-
6067	6068	-
6068	6069	-
6069	6070	-
6070	6071	-
6071	6072	-
6072	6073	-
6073	6074	-
6074	6003	-
6075	6076	-
6076	6077	-
6077	6078	-
6078	6075	-
6079	6080	-
6080	6081	-

**Текстовое описание местоположения границ  
населенных пунктов, территориальных зон, особо охраняемых природных  
территорий, зон с особыми условиями использования территорий**

Прохождение границы		Описание прохождения границы
от точки	до точки	
1	2	3
6081	6082	-
6082	6083	-
6083	6084	-
6084	6085	-
6085	6086	-
6086	6087	-
6087	6088	-
6088	6089	-
6089	6090	-
6090	6091	-
6091	6092	-
6092	6093	-
6093	6094	-
6094	6095	-
6095	6096	-
6096	6097	-

**Текстовое описание местоположения границ  
населенных пунктов, территориальных зон, особо охраняемых природных  
территорий, зон с особыми условиями использования территорий**

Прохождение границы		Описание прохождения границы
от точки	до точки	
1	2	3
6097	6098	-
6098	6099	-
6099	6100	-
6100	6101	-
6101	6102	-
6102	6103	-
6103	6104	-
6104	6105	-
6105	6079	-
6106	6107	-
6107	6108	-
6108	6109	-
6109	6110	-
6110	6111	-
6111	6112	-
6112	6113	-

**Текстовое описание местоположения границ  
населенных пунктов, территориальных зон, особо охраняемых природных  
территорий, зон с особыми условиями использования территорий**

Прохождение границы		Описание прохождения границы
от точки	до точки	
1	2	3
6113	6114	-
6114	6115	-
6115	6116	-
6116	6117	-
6117	6118	-
6118	6119	-
6119	6120	-
6120	6121	-
6121	6122	-
6122	6123	-
6123	6124	-
6124	6125	-
6125	6126	-
6126	6127	-
6127	6128	-
6128	6129	-



**Текстовое описание местоположения границ  
населенных пунктов, территориальных зон, особо охраняемых природных  
территорий, зон с особыми условиями использования территорий**

Прохождение границы		Описание прохождения границы
от точки	до точки	
1	2	3
6129	6130	-
6130	6131	-
6131	6132	-
6132	6133	-
6133	6134	-
6134	6135	-
6135	6136	-
6136	6137	-
6137	6138	-
6138	6139	-
6139	6140	-
6140	6141	-
6141	6142	-
6142	6143	-
6143	6144	-
6144	6145	-

**Текстовое описание местоположения границ  
населенных пунктов, территориальных зон, особо охраняемых природных  
территорий, зон с особыми условиями использования территорий**

Прохождение границы		Описание прохождения границы
от точки	до точки	
1	2	3
6145	6146	-
6146	6147	-
6147	6148	-
6148	6149	-
6149	6150	-
6150	6151	-
6151	6152	-
6152	6153	-
6153	6154	-
6154	6155	-
6155	6156	-
6156	6157	-
6157	6158	-
6158	6159	-
6159	6160	-
6160	6161	-

**Текстовое описание местоположения границ  
населенных пунктов, территориальных зон, особо охраняемых природных  
территорий, зон с особыми условиями использования территорий**

Прохождение границы		Описание прохождения границы
от точки	до точки	
1	2	3
6161	6162	-
6162	6163	-
6163	6164	-
6164	6165	-
6165	6166	-
6166	6167	-
6167	6168	-
6168	6169	-
6169	6170	-
6170	6171	-
6171	6172	-
6172	6173	-
6173	6174	-
6174	6175	-
6175	6176	-
6176	6177	-

**Текстовое описание местоположения границ  
населенных пунктов, территориальных зон, особо охраняемых природных  
территорий, зон с особыми условиями использования территорий**

Прохождение границы		Описание прохождения границы
от точки	до точки	
1	2	3
6177	6178	-
6178	6179	-
6179	6180	-
6180	6181	-
6181	6182	-
6182	6183	-
6183	6184	-
6184	6185	-
6185	6186	-
6186	6187	-
6187	6188	-
6188	6189	-
6189	6190	-
6190	6191	-
6191	6192	-
6192	6193	-

**Текстовое описание местоположения границ  
населенных пунктов, территориальных зон, особо охраняемых природных  
территорий, зон с особыми условиями использования территорий**

Прохождение границы		Описание прохождения границы
от точки	до точки	
1	2	3
6193	6194	-
6194	6195	-
6195	6196	-
6196	6197	-
6197	6198	-
6198	6199	-
6199	6200	-
6200	6201	-
6201	6202	-
6202	6203	-
6203	6204	-
6204	6205	-
6205	6206	-
6206	6207	-
6207	6208	-
6208	6209	-

**Текстовое описание местоположения границ  
населенных пунктов, территориальных зон, особо охраняемых природных  
территорий, зон с особыми условиями использования территорий**

Прохождение границы		Описание прохождения границы
от точки	до точки	
1	2	3
6209	6210	-
6210	6211	-
6211	6212	-
6212	6213	-
6213	6214	-
6214	6215	-
6215	6216	-
6216	6217	-
6217	6218	-
6218	6219	-
6219	6220	-
6220	6221	-
6221	6222	-
6222	6223	-
6223	6224	-
6224	6225	-

**Текстовое описание местоположения границ  
населенных пунктов, территориальных зон, особо охраняемых природных  
территорий, зон с особыми условиями использования территорий**

Прохождение границы		Описание прохождения границы
от точки	до точки	
1	2	3
6225	6226	-
6226	6227	-
6227	6228	-
6228	6229	-
6229	6230	-
6230	6231	-
6231	6232	-
6232	6233	-
6233	6234	-
6234	6235	-
6235	6236	-
6236	6237	-
6237	6238	-
6238	6239	-
6239	6240	-
6240	6241	-

**Текстовое описание местоположения границ  
населенных пунктов, территориальных зон, особо охраняемых природных  
территорий, зон с особыми условиями использования территорий**

Прохождение границы		Описание прохождения границы
от точки	до точки	
1	2	3
6241	6242	-
6242	6243	-
6243	6244	-
6244	6245	-
6245	6246	-
6246	6247	-
6247	6248	-
6248	6249	-
6249	6250	-
6250	6251	-
6251	6252	-
6252	6253	-
6253	6254	-
6254	6255	-
6255	6256	-
6256	6257	-



**Текстовое описание местоположения границ  
населенных пунктов, территориальных зон, особо охраняемых природных  
территорий, зон с особыми условиями использования территорий**

Прохождение границы		Описание прохождения границы
от точки	до точки	
1	2	3
6257	6258	-
6258	6259	-
6259	6260	-
6260	6261	-
6261	6262	-
6262	6263	-
6263	6264	-
6264	6265	-
6265	6266	-
6266	6267	-
6267	6268	-
6268	6269	-
6269	6270	-
6270	6271	-
6271	6272	-
6272	6273	-

**Текстовое описание местоположения границ  
населенных пунктов, территориальных зон, особо охраняемых природных  
территорий, зон с особыми условиями использования территорий**

Прохождение границы		Описание прохождения границы
от точки	до точки	
1	2	3
6273	6274	-
6274	6275	-
6275	6276	-
6276	6277	-
6277	6278	-
6278	6279	-
6279	6280	-
6280	6281	-
6281	6282	-
6282	6283	-
6283	6284	-
6284	6285	-
6285	6286	-
6286	6287	-
6287	6288	-
6288	6289	-

**Текстовое описание местоположения границ  
населенных пунктов, территориальных зон, особо охраняемых природных  
территорий, зон с особыми условиями использования территорий**

Прохождение границы		Описание прохождения границы
от точки	до точки	
1	2	3
6289	6290	-
6290	6291	-
6291	6292	-
6292	6293	-
6293	6294	-
6294	6295	-
6295	6296	-
6296	6297	-
6297	6298	-
6298	6299	-
6299	6300	-
6300	6301	-
6301	6302	-
6302	6303	-
6303	6304	-
6304	6305	-

**Текстовое описание местоположения границ  
населенных пунктов, территориальных зон, особо охраняемых природных  
территорий, зон с особыми условиями использования территорий**

Прохождение границы		Описание прохождения границы
от точки	до точки	
1	2	3
6305	6306	-
6306	6307	-
6307	6308	-
6308	6309	-
6309	6310	-
6310	6311	-
6311	6312	-
6312	6313	-
6313	6314	-
6314	6315	-
6315	6316	-
6316	6317	-
6317	6318	-
6318	6319	-
6319	6320	-
6320	6321	-

**Текстовое описание местоположения границ  
населенных пунктов, территориальных зон, особо охраняемых природных  
территорий, зон с особыми условиями использования территорий**

Прохождение границы		Описание прохождения границы
от точки	до точки	
1	2	3
6321	6322	-
6322	6323	-
6323	6324	-
6324	6325	-
6325	6326	-
6326	6327	-
6327	6328	-
6328	6329	-
6329	6330	-
6330	6331	-
6331	6332	-
6332	6333	-
6333	6334	-
6334	6335	-
6335	6336	-
6336	6337	-

**Текстовое описание местоположения границ  
населенных пунктов, территориальных зон, особо охраняемых природных  
территорий, зон с особыми условиями использования территорий**

Прохождение границы		Описание прохождения границы
от точки	до точки	
1	2	3
6337	6338	-
6338	6339	-
6339	6340	-
6340	6341	-
6341	6342	-
6342	6343	-
6343	6344	-
6344	6345	-
6345	6346	-
6346	6347	-
6347	6348	-
6348	6349	-
6349	6350	-
6350	6351	-
6351	6352	-
6352	6353	-

**Текстовое описание местоположения границ  
населенных пунктов, территориальных зон, особо охраняемых природных  
территорий, зон с особыми условиями использования территорий**

Прохождение границы		Описание прохождения границы
от точки	до точки	
1	2	3
6353	6354	-
6354	6355	-
6355	6356	-
6356	6357	-
6357	6358	-
6358	6359	-
6359	6360	-
6360	6361	-
6361	6362	-
6362	6363	-
6363	6364	-
6364	6365	-
6365	6366	-
6366	6367	-
6367	6368	-
6368	6369	-

**Текстовое описание местоположения границ  
населенных пунктов, территориальных зон, особо охраняемых природных  
территорий, зон с особыми условиями использования территорий**

Прохождение границы		Описание прохождения границы
от точки	до точки	
1	2	3
6369	6370	-
6370	6371	-
6371	6372	-
6372	6373	-
6373	6374	-
6374	6375	-
6375	6376	-
6376	6377	-
6377	6378	-
6378	6379	-
6379	6380	-
6380	6381	-
6381	6382	-
6382	6383	-
6383	6384	-
6384	6385	-



**Текстовое описание местоположения границ  
населенных пунктов, территориальных зон, особо охраняемых природных  
территорий, зон с особыми условиями использования территорий**

Прохождение границы		Описание прохождения границы
от точки	до точки	
1	2	3
6385	6386	-
6386	6387	-
6387	6388	-
6388	6389	-
6389	6390	-
6390	6391	-
6391	6392	-
6392	6393	-
6393	6394	-
6394	6395	-
6395	6396	-
6396	6397	-
6397	6398	-
6398	6399	-
6399	6400	-
6400	6401	-

**Текстовое описание местоположения границ  
населенных пунктов, территориальных зон, особо охраняемых природных  
территорий, зон с особыми условиями использования территорий**

Прохождение границы		Описание прохождения границы
от точки	до точки	
1	2	3
6401	6402	-
6402	6403	-
6403	6404	-
6404	6405	-
6405	6406	-
6406	6407	-
6407	6408	-
6408	6409	-
6409	6410	-
6410	6411	-
6411	6412	-
6412	6413	-
6413	6414	-
6414	6415	-
6415	6416	-
6416	6417	-

**Текстовое описание местоположения границ  
населенных пунктов, территориальных зон, особо охраняемых природных  
территорий, зон с особыми условиями использования территорий**

Прохождение границы		Описание прохождения границы
от точки	до точки	
1	2	3
6417	6418	-
6418	6419	-
6419	6420	-
6420	6421	-
6421	6422	-
6422	6423	-
6423	6424	-
6424	6425	-
6425	6106	-
6426	6427	-
6427	6428	-
6428	6429	-
6429	6430	-
6430	6431	-
6431	6432	-
6432	6433	-

**Текстовое описание местоположения границ  
населенных пунктов, территориальных зон, особо охраняемых природных  
территорий, зон с особыми условиями использования территорий**

Прохождение границы		Описание прохождения границы
от точки	до точки	
1	2	3
6433	6426	-
6434	6435	-
6435	6436	-
6436	6437	-
6437	6438	-
6438	6439	-
6439	6440	-
6440	6441	-
6441	6442	-
6442	6443	-
6443	6444	-
6444	6445	-
6445	6446	-
6446	6447	-
6447	6448	-
6448	6449	-

**Текстовое описание местоположения границ  
населенных пунктов, территориальных зон, особо охраняемых природных  
территорий, зон с особыми условиями использования территорий**

Прохождение границы		Описание прохождения границы
от точки	до точки	
1	2	3
6449	6450	-
6450	6451	-
6451	6452	-
6452	6453	-
6453	6454	-
6454	6455	-
6455	6456	-
6456	6457	-
6457	6458	-
6458	6459	-
6459	6460	-
6460	6461	-
6461	6462	-
6462	6463	-
6463	6464	-
6464	6465	-

**Текстовое описание местоположения границ  
населенных пунктов, территориальных зон, особо охраняемых природных  
территорий, зон с особыми условиями использования территорий**

Прохождение границы		Описание прохождения границы
от точки	до точки	
1	2	3
6465	6466	-
6466	6467	-
6467	6468	-
6468	6469	-
6469	6470	-
6470	6471	-
6471	6472	-
6472	6473	-
6473	6474	-
6474	6475	-
6475	6476	-
6476	6477	-
6477	6478	-
6478	6479	-
6479	6480	-
6480	6481	-

**Текстовое описание местоположения границ  
населенных пунктов, территориальных зон, особо охраняемых природных  
территорий, зон с особыми условиями использования территорий**

Прохождение границы		Описание прохождения границы
от точки	до точки	
1	2	3
6481	6482	-
6482	6483	-
6483	6484	-
6484	6485	-
6485	6486	-
6486	6487	-
6487	6488	-
6488	6489	-
6489	6490	-
6490	6491	-
6491	6492	-
6492	6493	-
6493	6494	-
6494	6495	-
6495	6496	-
6496	6497	-

**Текстовое описание местоположения границ  
населенных пунктов, территориальных зон, особо охраняемых природных  
территорий, зон с особыми условиями использования территорий**

Прохождение границы		Описание прохождения границы
от точки	до точки	
1	2	3
6497	6498	-
6498	6499	-
6499	6500	-
6500	6501	-
6501	6502	-
6502	6503	-
6503	6504	-
6504	6505	-
6505	6506	-
6506	6507	-
6507	6508	-
6508	6509	-
6509	6510	-
6510	6511	-
6511	6512	-
6512	6513	-



**Текстовое описание местоположения границ  
населенных пунктов, территориальных зон, особо охраняемых природных  
территорий, зон с особыми условиями использования территорий**

Прохождение границы		Описание прохождения границы
от точки	до точки	
1	2	3
6513	6514	-
6514	6515	-
6515	6516	-
6516	6517	-
6517	6518	-
6518	6519	-
6519	6520	-
6520	6521	-
6521	6522	-
6522	6523	-
6523	6524	-
6524	6525	-
6525	6526	-
6526	6527	-
6527	6528	-
6528	6529	-

**Текстовое описание местоположения границ  
населенных пунктов, территориальных зон, особо охраняемых природных  
территорий, зон с особыми условиями использования территорий**

Прохождение границы		Описание прохождения границы
от точки	до точки	
1	2	3
6529	6530	-
6530	6531	-
6531	6532	-
6532	6533	-
6533	6534	-
6534	6535	-
6535	6536	-
6536	6537	-
6537	6538	-
6538	6539	-
6539	6540	-
6540	6541	-
6541	6542	-
6542	6543	-
6543	6544	-
6544	6545	-

**Текстовое описание местоположения границ  
населенных пунктов, территориальных зон, особо охраняемых природных  
территорий, зон с особыми условиями использования территорий**

Прохождение границы		Описание прохождения границы
от точки	до точки	
1	2	3
6545	6546	-
6546	6547	-
6547	6548	-
6548	6549	-
6549	6550	-
6550	6551	-
6551	6552	-
6552	6553	-
6553	6554	-
6554	6555	-
6555	6556	-
6556	6557	-
6557	6558	-
6558	6559	-
6559	6560	-
6560	6561	-

**Текстовое описание местоположения границ  
населенных пунктов, территориальных зон, особо охраняемых природных  
территорий, зон с особыми условиями использования территорий**

Прохождение границы		Описание прохождения границы
от точки	до точки	
1	2	3
6561	6562	-
6562	6563	-
6563	6564	-
6564	6565	-
6565	6566	-
6566	6567	-
6567	6568	-
6568	6569	-
6569	6570	-
6570	6571	-
6571	6572	-
6572	6573	-
6573	6574	-
6574	6575	-
6575	6576	-
6576	6577	-

**Текстовое описание местоположения границ  
населенных пунктов, территориальных зон, особо охраняемых природных  
территорий, зон с особыми условиями использования территорий**

Прохождение границы		Описание прохождения границы
от точки	до точки	
1	2	3
6577	6578	-
6578	6579	-
6579	6580	-
6580	6581	-
6581	6582	-
6582	6583	-
6583	6584	-
6584	6585	-
6585	6586	-
6586	6587	-
6587	6588	-
6588	6589	-
6589	6590	-
6590	6591	-
6591	6592	-
6592	6593	-

**Текстовое описание местоположения границ  
населенных пунктов, территориальных зон, особо охраняемых природных  
территорий, зон с особыми условиями использования территорий**

Прохождение границы		Описание прохождения границы
от точки	до точки	
1	2	3
6593	6594	-
6594	6595	-
6595	6596	-
6596	6597	-
6597	6598	-
6598	6599	-
6599	6600	-
6600	6601	-
6601	6602	-
6602	6603	-
6603	6604	-
6604	6605	-
6605	6606	-
6606	6607	-
6607	6608	-
6608	6609	-

**Текстовое описание местоположения границ  
населенных пунктов, территориальных зон, особо охраняемых природных  
территорий, зон с особыми условиями использования территорий**

Прохождение границы		Описание прохождения границы
от точки	до точки	
1	2	3
6609	6610	-
6610	6611	-
6611	6612	-
6612	6613	-
6613	6614	-
6614	6615	-
6615	6616	-
6616	6617	-
6617	6618	-
6618	6619	-
6619	6620	-
6620	6621	-
6621	6622	-
6622	6623	-
6623	6624	-
6624	6625	-

**Текстовое описание местоположения границ  
населенных пунктов, территориальных зон, особо охраняемых природных  
территорий, зон с особыми условиями использования территорий**

Прохождение границы		Описание прохождения границы
от точки	до точки	
1	2	3
6625	6626	-
6626	6627	-
6627	6628	-
6628	6629	-
6629	6630	-
6630	6631	-
6631	6632	-
6632	6633	-
6633	6634	-
6634	6635	-
6635	6636	-
6636	6637	-
6637	6638	-
6638	6639	-
6639	6640	-
6640	6641	-



**Текстовое описание местоположения границ  
населенных пунктов, территориальных зон, особо охраняемых природных  
территорий, зон с особыми условиями использования территорий**

Прохождение границы		Описание прохождения границы
от точки	до точки	
1	2	3
6641	6642	-
6642	6643	-
6643	6644	-
6644	6645	-
6645	6646	-
6646	6647	-
6647	6648	-
6648	6649	-
6649	6650	-
6650	6651	-
6651	6652	-
6652	6653	-
6653	6654	-
6654	6655	-
6655	6656	-
6656	6657	-

**Текстовое описание местоположения границ  
населенных пунктов, территориальных зон, особо охраняемых природных  
территорий, зон с особыми условиями использования территорий**

Прохождение границы		Описание прохождения границы
от точки	до точки	
1	2	3
6657	6658	-
6658	6659	-
6659	6660	-
6660	6661	-
6661	6662	-
6662	6663	-
6663	6664	-
6664	6665	-
6665	6666	-
6666	6667	-
6667	6668	-
6668	6669	-
6669	6670	-
6670	6671	-
6671	6672	-
6672	6673	-

**Текстовое описание местоположения границ  
населенных пунктов, территориальных зон, особо охраняемых природных  
территорий, зон с особыми условиями использования территорий**

Прохождение границы		Описание прохождения границы
от точки	до точки	
1	2	3
6673	6674	-
6674	6675	-
6675	6676	-
6676	6677	-
6677	6678	-
6678	6679	-
6679	6680	-
6680	6681	-
6681	6682	-
6682	6683	-
6683	6684	-
6684	6685	-
6685	6686	-
6686	6687	-
6687	6688	-
6688	6689	-

**Текстовое описание местоположения границ  
населенных пунктов, территориальных зон, особо охраняемых природных  
территорий, зон с особыми условиями использования территорий**

Прохождение границы		Описание прохождения границы
от точки	до точки	
1	2	3
6689	6690	-
6690	6691	-
6691	6692	-
6692	6693	-
6693	6694	-
6694	6695	-
6695	6696	-
6696	6697	-
6697	6698	-
6698	6699	-
6699	6700	-
6700	6701	-
6701	6702	-
6702	6703	-
6703	6704	-
6704	6705	-

**Текстовое описание местоположения границ  
населенных пунктов, территориальных зон, особо охраняемых природных  
территорий, зон с особыми условиями использования территорий**

Прохождение границы		Описание прохождения границы
от точки	до точки	
1	2	3
6705	6706	-
6706	6707	-
6707	6708	-
6708	6709	-
6709	6710	-
6710	6711	-
6711	6712	-
6712	6713	-
6713	6714	-
6714	6715	-
6715	6716	-
6716	6717	-
6717	6718	-
6718	6719	-
6719	6720	-
6720	6721	-

**Текстовое описание местоположения границ  
населенных пунктов, территориальных зон, особо охраняемых природных  
территорий, зон с особыми условиями использования территорий**

Прохождение границы		Описание прохождения границы
от точки	до точки	
1	2	3
6721	6722	-
6722	6723	-
6723	6724	-
6724	6725	-
6725	6726	-
6726	6727	-
6727	6728	-
6728	6729	-
6729	6730	-
6730	6731	-
6731	6732	-
6732	6733	-
6733	6734	-
6734	6735	-
6735	6736	-
6736	6737	-

**Текстовое описание местоположения границ  
населенных пунктов, территориальных зон, особо охраняемых природных  
территорий, зон с особыми условиями использования территорий**

Прохождение границы		Описание прохождения границы
от точки	до точки	
1	2	3
6737	6738	-
6738	6739	-
6739	6740	-
6740	6741	-
6741	6742	-
6742	6743	-
6743	6744	-
6744	6745	-
6745	6746	-
6746	6747	-
6747	6748	-
6748	6749	-
6749	6750	-
6750	6751	-
6751	6752	-
6752	6753	-

**Текстовое описание местоположения границ  
населенных пунктов, территориальных зон, особо охраняемых природных  
территорий, зон с особыми условиями использования территорий**

Прохождение границы		Описание прохождения границы
от точки	до точки	
1	2	3
6753	6754	-
6754	6755	-
6755	6756	-
6756	6757	-
6757	6758	-
6758	6759	-
6759	6760	-
6760	6761	-
6761	6762	-
6762	6763	-
6763	6764	-
6764	6765	-
6765	6434	-
6766	6767	-
6767	6768	-
6768	6769	-



**Текстовое описание местоположения границ  
населенных пунктов, территориальных зон, особо охраняемых природных  
территорий, зон с особыми условиями использования территорий**

Прохождение границы		Описание прохождения границы
от точки	до точки	
1	2	3
6769	6770	-
6770	6771	-
6771	6772	-
6772	6773	-
6773	6774	-
6774	6775	-
6775	6776	-
6776	6777	-
6777	6778	-
6778	6779	-
6779	6780	-
6780	6781	-
6781	6782	-
6782	6783	-
6783	6784	-
6784	6785	-

**Текстовое описание местоположения границ  
населенных пунктов, территориальных зон, особо охраняемых природных  
территорий, зон с особыми условиями использования территорий**

Прохождение границы		Описание прохождения границы
от точки	до точки	
1	2	3
6785	6786	-
6786	6787	-
6787	6788	-
6788	6789	-
6789	6790	-
6790	6791	-
6791	6792	-
6792	6793	-
6793	6794	-
6794	6795	-
6795	6796	-
6796	6797	-
6797	6798	-
6798	6799	-
6799	6800	-
6800	6801	-

**Текстовое описание местоположения границ  
населенных пунктов, территориальных зон, особо охраняемых природных  
территорий, зон с особыми условиями использования территорий**

Прохождение границы		Описание прохождения границы
от точки	до точки	
1	2	3
6801	6802	-
6802	6803	-
6803	6804	-
6804	6805	-
6805	6806	-
6806	6807	-
6807	6808	-
6808	6809	-
6809	6810	-
6810	6811	-
6811	6812	-
6812	6813	-
6813	6814	-
6814	6815	-
6815	6816	-
6816	6817	-

**Текстовое описание местоположения границ  
населенных пунктов, территориальных зон, особо охраняемых природных  
территорий, зон с особыми условиями использования территорий**

Прохождение границы		Описание прохождения границы
от точки	до точки	
1	2	3
6817	6818	-
6818	6819	-
6819	6820	-
6820	6821	-
6821	6822	-
6822	6823	-
6823	6824	-
6824	6825	-
6825	6766	-










--	--	--

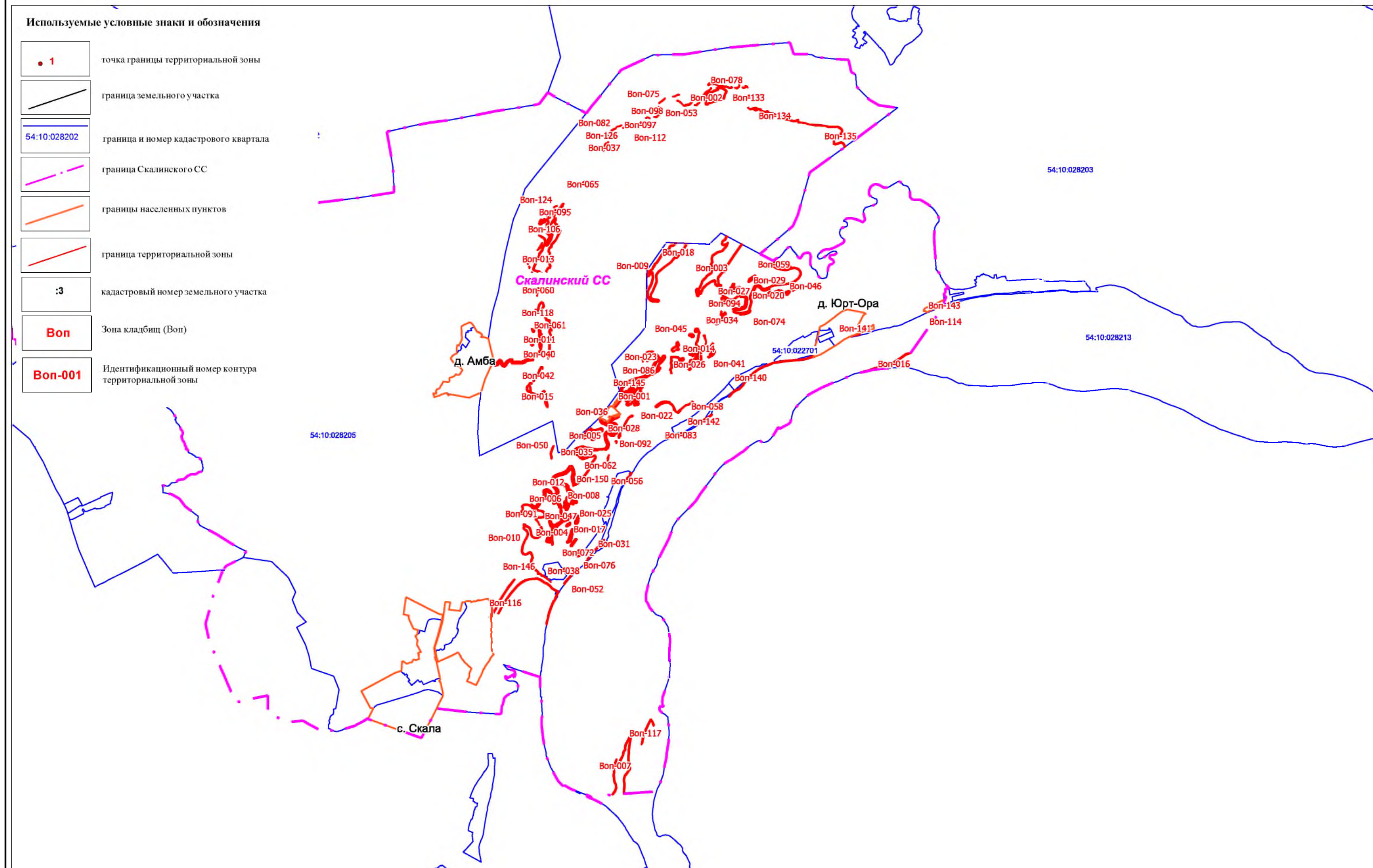
# Описание местоположения границ

Зона общего пользования водными объектами (Воп)

План границ объекта землеустройства

## Используемые условные знаки и обозначения

-  точка границы территориальной зоны
-  граница земельного участка
-  граница и номер кадастрового квартала
-  граница Скалинского СС
-  границы населенных пунктов
-  граница территориальной зоны
-  кадастровый номер земельного участка
-  Зона кладбищ (Воп)
-  Идентификационный номер контура территориальной зоны



Масштаб 1:82000

## ОПИСАНИЕ МЕСТОПОЛОЖЕНИЯ ГРАНИЦ

### Зона общего пользования водными объектами в границах населенных пунктов (нВоп)

(наименование объекта, местоположение границ которого описано (далее - объект))

#### Раздел 1

#### Сведения об объекте

№ п/п	Характеристики объекта	Описание характеристик
1	2	3
1.	Местоположение объекта	Новосибирская область, район Кольванский, сельсовет Скалинский
2.	Площадь объекта +/- величина погрешности определения площади (Р +/- Дельта Р)	104395 +/- 226 м <sup>2</sup>
3.	Иные характеристики объекта	<u>Основные виды РИ (код вида РИ):</u> - Общее пользование водными объектами (11.1)  <u>Условно разрешенные виды разрешенного использования (код вида РИ):</u> - Размещение автомобильных дорог (7.2.1)  <u>Вспомогательные виды РИ (код вида РИ):</u> - Не устанавливается  S min – не устанавливается, S max – не устанавливается; Отступ min – не устанавливается; Этаж min - не устанавливается, Этаж max - не устанавливается; Процент застройки min – не устанавливается, Процент застройки max – не устанавливается.

**Раздел 2****Сведения о местоположении границ объекта**

1. Система координат МСК НСО, зона 4

2. Сведения о характерных точках границ объекта

Обозначение характерных точек границ	Координаты, м		Метод определения координат характерной точки	Средняя квадратическая погрешность положения характерной точки (Mt), м	Описание обозначения точки на местности (при наличии)
	X	Y			
1	2	3	4	5	6
нВоп-001					
1	533590.75	4189614.65	Картометрический метод	0.2	-
2	533590.10	4189619.65	Картометрический метод	0.2	-
3	533587.15	4189631.05	Картометрический метод	0.2	-
4	533585.10	4189636.05	Картометрический метод	0.2	-
5	533581.85	4189640.30	Картометрический метод	0.2	-
6	533573.95	4189648.10	Картометрический метод	0.2	-
7	533569.90	4189651.15	Картометрический метод	0.2	-
8	533566.60	4189652.50	Картометрический метод	0.2	-
9	533564.00	4189662.80	Картометрический метод	0.2	-
10	533561.90	4189667.95	Картометрический метод	0.2	-
11	533554.60	4189675.25	Картометрический метод	0.2	-
12	533553.30	4189675.95	Картометрический метод	0.2	-
13	533548.95	4189678.05	Картометрический метод	0.2	-
14	533543.10	4189686.25	Картометрический метод	0.2	-
15	533542.45	4189687.05	Картометрический метод	0.2	-
16	533535.25	4189696.10	Картометрический метод	0.2	-

2. Сведения о характерных точках границ объекта					
Обозначение характерных точек части границы	Координаты, м		Метод определения координат характерной точки	Средняя квадратическая погрешность положения характерной точки (M <sub>t</sub> ), м	Описание обозначения точки на местности (при наличии)
	X	Y			
1	2	3	4	5	6
17	533534.25	4189705.85	Картометрический метод	0.2	-
18	533545.00	4189710.75	Картометрический метод	0.2	-
19	533546.65	4189711.65	Картометрический метод	0.2	-
20	533549.60	4189714.54	Картометрический метод	0.2	-
21	533553.90	4189718.80	Картометрический метод	0.2	-
22	533559.80	4189728.85	Картометрический метод	0.2	-
23	533562.55	4189739.00	Картометрический метод	0.2	-
24	533562.10	4189743.15	Картометрический метод	0.2	-
25	533560.10	4189752.55	Картометрический метод	0.2	-
26	533559.65	4189754.40	Картометрический метод	0.2	-
27	533557.70	4189760.60	Картометрический метод	0.2	-
28	533556.70	4189763.80	Картометрический метод	0.2	-
29	533555.00	4189767.70	Картометрический метод	0.2	-
30	533550.75	4189775.15	Картометрический метод	0.2	-
31	533550.38	4189779.80	Картометрический метод	0.2	-
32	533531.02	4189770.85	Картометрический метод	0.2	-
33	533531.15	4189769.15	Картометрический метод	0.2	-
34	533537.60	4189757.80	Картометрический метод	0.2	-
35	533540.55	4189748.40	Картометрический метод	0.2	-
36	533542.55	4189739.00	Картометрический метод	0.2	-
37	533536.65	4189728.95	Картометрический метод	0.2	-
38	533525.30	4189723.75	Картометрический метод	0.2	-
39	533514.95	4189718.10	Картометрический метод	0.2	-
40	533511.50	4189703.60	Картометрический метод	0.2	-
41	533517.45	4189686.30	Картометрический метод	0.2	-
42	533526.85	4189674.55	Картометрический метод	0.2	-



2. Сведения о характерных точках границ объекта					
Обозначение характерных точек части границы	Координаты, м		Метод определения координат характерной точки	Средняя квадратическая погрешность положения характерной точки (Mt), м	Описание обозначения точки на местности (при наличии)
	X	Y			
1	2	3	4	5	6
43	533535.70	4189662.25	Картометрический метод	0.2	-
44	533544.60	4189657.95	Картометрический метод	0.2	-
45	533550.05	4189636.15	Картометрический метод	0.2	-
46	533559.90	4189633.85	Картометрический метод	0.2	-
47	533567.80	4189626.05	Картометрический метод	0.2	-
48	533570.75	4189614.65	Картометрический метод	0.2	-
49	533569.80	4189605.20	Картометрический метод	0.2	-
50	533557.95	4189598.50	Картометрический метод	0.2	-
51	533539.70	4189605.65	Картометрический метод	0.2	-
52	533536.75	4189614.05	Картометрический метод	0.2	-
53	533537.25	4189621.00	Картометрический метод	0.2	-
54	533541.65	4189631.05	Картометрический метод	0.2	-
55	533539.70	4189634.50	Картометрический метод	0.2	-
56	533539.70	4189641.95	Картометрический метод	0.2	-
57	533537.20	4189649.85	Картометрический метод	0.2	-
58	533531.80	4189659.20	Картометрический метод	0.2	-
59	533525.35	4189667.05	Картометрический метод	0.2	-
60	533517.00	4189670.85	Картометрический метод	0.2	-
61	533514.05	4189661.35	Картометрический метод	0.2	-
62	533517.00	4189644.50	Картометрический метод	0.2	-
63	533516.50	4189635.05	Картометрический метод	0.2	-
64	533511.60	4189625.50	Картометрический метод	0.2	-
65	533503.70	4189626.85	Картометрический метод	0.2	-
66	533507.65	4189638.35	Картометрический метод	0.2	-
67	533507.15	4189652.80	Картометрический метод	0.2	-
68	533501.70	4189663.65	Картометрический метод	0.2	-

2. Сведения о характерных точках границ объекта					
Обозначение характерных точек части границы	Координаты, м		Метод определения координат характерной точки	Средняя квадратическая погрешность положения характерной точки (Mt), м	Описание обозначения точки на местности (при наличии)
	X	Y			
1	2	3	4	5	6
69	533501.20	4189677.05	Картометрический метод	0.2	-
70	533498.25	4189687.95	Картометрический метод	0.2	-
71	533494.75	4189705.30	Картометрический метод	0.2	-
72	533497.70	4189717.30	Картометрический метод	0.2	-
73	533504.10	4189725.35	Картометрический метод	0.2	-
74	533523.80	4189730.20	Картометрический метод	0.2	-
75	533530.70	4189736.80	Картометрический метод	0.2	-
76	533530.70	4189745.75	Картометрический метод	0.2	-
77	533526.25	4189755.60	Картометрический метод	0.2	-
78	533519.85	4189762.45	Картометрический метод	0.2	-
79	533519.16	4189765.36	Картометрический метод	0.2	-
80	533500.78	4189756.87	Картометрический метод	0.2	-
81	533502.55	4189752.45	Картометрический метод	0.2	-
82	533505.25	4189748.80	Картометрический метод	0.2	-
83	533507.20	4189746.70	Картометрический метод	0.2	-
84	533499.30	4189744.75	Картометрический метод	0.2	-
85	533494.10	4189742.65	Картометрический метод	0.2	-
86	533488.45	4189737.80	Картометрический метод	0.2	-
87	533482.05	4189729.75	Картометрический метод	0.2	-
88	533480.40	4189727.30	Картометрический метод	0.2	-
89	533478.30	4189722.05	Картометрический метод	0.2	-
90	533475.35	4189710.05	Картометрический метод	0.2	-
91	533474.75	4189705.30	Картометрический метод	0.2	-
92	533475.15	4189701.35	Картометрический метод	0.2	-
93	533478.65	4189684.00	Картометрический метод	0.2	-
94	533478.95	4189682.75	Картометрический метод	0.2	-

2. Сведения о характерных точках границ объекта					
Обозначение характерных точек части границы	Координаты, м		Метод определения координат характерной точки	Средняя квадратическая погрешность положения характерной точки (M <sub>t</sub> ), м	Описание обозначения точки на местности (при наличии)
	X	Y			
1	2	3	4	5	6
95	533481.30	4189674.05	Картометрический метод	0.2	-
96	533481.70	4189662.90	Картометрический метод	0.2	-
97	533483.85	4189654.65	Картометрический метод	0.2	-
98	533487.30	4189647.75	Картометрический метод	0.2	-
99	533487.55	4189641.35	Картометрический метод	0.2	-
100	533484.80	4189633.35	Картометрический метод	0.2	-
101	533483.70	4189626.85	Картометрический метод	0.2	-
102	533486.40	4189616.85	Картометрический метод	0.2	-
103	533493.70	4189609.55	Картометрический метод	0.2	-
104	533500.35	4189607.15	Картометрический метод	0.2	-
105	533508.25	4189605.80	Картометрический метод	0.2	-
106	533511.60	4189605.50	Картометрический метод	0.2	-
107	533517.95	4189607.20	Картометрический метод	0.2	-
108	533520.40	4189600.20	Картометрический метод	0.2	-
109	533519.80	4189599.55	Картометрический метод	0.2	-
110	533518.60	4189597.15	Картометрический метод	0.2	-
111	533515.35	4189589.25	Картометрический метод	0.2	-
112	533513.85	4189581.65	Картометрический метод	0.2	-
113	533514.00	4189579.35	Картометрический метод	0.2	-
114	533515.45	4189566.95	Картометрический метод	0.2	-
115	533516.20	4189563.35	Картометрический метод	0.2	-
116	533519.35	4189553.25	Картометрический метод	0.2	-
117	533517.30	4189538.50	Картометрический метод	0.2	-
118	533513.75	4189527.75	Картометрический метод	0.2	-
119	533504.35	4189507.20	Картометрический метод	0.2	-
120	533496.60	4189497.00	Картометрический метод	0.2	-

2. Сведения о характерных точках границ объекта					
Обозначение характерных точек части границы	Координаты, м		Метод определения координат характерной точки	Средняя квадратическая погрешность положения характерной точки (Mt), м	Описание обозначения точки на местности (при наличии)
	X	Y			
1	2	3	4	5	6
121	533486.90	4189488.60	Картометрический метод	0.2	-
122	533479.45	4189482.10	Картометрический метод	0.2	-
123	533478.00	4189478.78	Картометрический метод	0.2	-
124	533475.25	4189477.00	Картометрический метод	0.2	-
125	533474.05	4189474.60	Картометрический метод	0.2	-
126	533467.65	4189459.05	Картометрический метод	0.2	-
127	533467.10	4189457.55	Картометрический метод	0.2	-
128	533460.70	4189437.50	Картометрический метод	0.2	-
129	533459.80	4189432.95	Картометрический метод	0.2	-
130	533459.05	4189423.40	Картометрический метод	0.2	-
131	533458.35	4189414.55	Картометрический метод	0.2	-
132	533458.30	4189413.00	Картометрический метод	0.2	-
133	533458.60	4189411.90	Картометрический метод	0.2	-
134	533472.80	4189410.25	Картометрический метод	0.2	-
135	533472.35	4189389.70	Картометрический метод	0.2	-
136	533475.80	4189385.90	Картометрический метод	0.2	-
137	533480.00	4189382.40	Картометрический метод	0.2	-
138	533493.80	4189373.70	Картометрический метод	0.2	-
139	533494.45	4189373.30	Картометрический метод	0.2	-
140	533499.90	4189371.15	Картометрический метод	0.2	-
141	533515.70	4189367.45	Картометрический метод	0.2	-
142	533516.60	4189367.25	Картометрический метод	0.2	-
143	533513.45	4189364.10	Картометрический метод	0.2	-
144	533503.90	4189352.00	Картометрический метод	0.2	-
145	533496.45	4189344.70	Картометрический метод	0.2	-
146	533492.20	4189342.75	Картометрический метод	0.2	-

2. Сведения о характерных точках границ объекта					
Обозначение характерных точек части границы	Координаты, м		Метод определения координат характерной точки	Средняя квадратическая погрешность положения характерной точки (M <sub>t</sub> ), м	Описание обозначения точки на местности (при наличии)
	X	Y			
1	2	3	4	5	6
147	533480.85	4189343.85	Картометрический метод	0.2	-
148	533478.90	4189343.95	Картометрический метод	0.2	-
149	533471.90	4189342.70	Картометрический метод	0.2	-
150	533455.15	4189336.45	Картометрический метод	0.2	-
151	533452.15	4189335.00	Картометрический метод	0.2	-
152	533451.20	4189334.45	Картометрический метод	0.2	-
153	533446.55	4189331.40	Картометрический метод	0.2	-
154	533445.55	4189330.75	Картометрический метод	0.2	-
155	533433.95	4189323.20	Картометрический метод	0.2	-
156	533428.10	4189317.35	Картометрический метод	0.2	-
157	533420.25	4189305.25	Картометрический метод	0.2	-
158	533419.75	4189304.35	Картометрический метод	0.2	-
159	533419.10	4189303.15	Картометрический метод	0.2	-
160	533419.02	4189302.98	Картометрический метод	0.2	-
161	533412.05	4189276.25	Картометрический метод	0.2	-
162	533420.60	4189272.85	Картометрический метод	0.2	-
163	533415.85	4189258.40	Картометрический метод	0.2	-
164	533413.30	4189250.65	Картометрический метод	0.2	-
165	533417.20	4189239.50	Картометрический метод	0.2	-
166	533418.80	4189236.10	Картометрический метод	0.2	-
167	533426.05	4189228.80	Картометрический метод	0.2	-
168	533441.00	4189220.10	Картометрический метод	0.2	-
169	533456.15	4189209.15	Картометрический метод	0.2	-
170	533461.25	4189201.80	Картометрический метод	0.2	-
171	533462.40	4189192.50	Картометрический метод	0.2	-
172	533461.50	4189183.60	Картометрический метод	0.2	-

2. Сведения о характерных точках границ объекта					
Обозначение характерных точек части границы	Координаты, м		Метод определения координат характерной точки	Средняя квадратическая погрешность положения характерной точки (Мт), м	Описание обозначения точки на местности (при наличии)
	X	Y			
1	2	3	4	5	6
173	533457.70	4189176.30	Картометрический метод	0.2	-
174	533449.75	4189169.40	Картометрический метод	0.2	-
175	533427.85	4189157.05	Картометрический метод	0.2	-
176	533427.70	4189156.95	Картометрический метод	0.2	-
177	533426.60	4189156.30	Картометрический метод	0.2	-
178	533411.30	4189146.10	Картометрический метод	0.2	-
179	533406.15	4189141.10	Картометрический метод	0.2	-
180	533397.75	4189129.40	Картометрический метод	0.2	-
181	533386.35	4189119.60	Картометрический метод	0.2	-
182	533372.30	4189111.90	Картометрический метод	0.2	-
183	533355.05	4189106.65	Картометрический метод	0.2	-
184	533350.85	4189104.80	Картометрический метод	0.2	-
185	533344.70	4189099.30	Картометрический метод	0.2	-
186	533339.85	4189092.70	Картометрический метод	0.2	-
187	533338.15	4189091.05	Картометрический метод	0.2	-
188	533328.70	4189088.50	Картометрический метод	0.2	-
189	533325.25	4189086.00	Картометрический метод	0.2	-
190	533322.55	4189083.55	Картометрический метод	0.2	-
191	533300.10	4189063.10	Картометрический метод	0.2	-
192	533296.30	4189058.35	Картометрический метод	0.2	-
193	533295.15	4189056.10	Картометрический метод	0.2	-
194	533291.40	4189047.15	Картометрический метод	0.2	-
195	533286.45	4189039.35	Картометрический метод	0.2	-
196	533256.15	4189020.90	Картометрический метод	0.2	-
197	533241.00	4189017.30	Картометрический метод	0.2	-
198	533238.45	4189016.55	Картометрический метод	0.2	-

2. Сведения о характерных точках границ объекта					
Обозначение характерных точек части границы	Координаты, м		Метод определения координат характерной точки	Средняя квадратическая погрешность положения характерной точки (M <sub>t</sub> ), м	Описание обозначения точки на местности (при наличии)
	X	Y			
1	2	3	4	5	6
199	533224.70	4189011.30	Картометрический метод	0.2	-
200	533221.85	4189009.90	Картометрический метод	0.2	-
201	533216.90	4189005.85	Картометрический метод	0.2	-
202	533171.60	4188954.80	Картометрический метод	0.2	-
203	533169.25	4188951.55	Картометрический метод	0.2	-
204	533167.65	4188948.10	Картометрический метод	0.2	-
205	533162.25	4188932.55	Картометрический метод	0.2	-
206	533161.20	4188927.20	Картометрический метод	0.2	-
207	533160.70	4188918.75	Картометрический метод	0.2	-
208	533160.65	4188917.55	Картометрический метод	0.2	-
209	533162.90	4188908.35	Картометрический метод	0.2	-
210	533169.65	4188895.30	Картометрический метод	0.2	-
211	533172.60	4188889.25	Картометрический метод	0.2	-
212	533166.70	4188877.20	Картометрический метод	0.2	-
213	533165.65	4188874.65	Картометрический метод	0.2	-
214	533161.20	4188861.10	Картометрический метод	0.2	-
215	533160.60	4188858.70	Картометрический метод	0.2	-
216	533158.15	4188846.25	Картометрический метод	0.2	-
217	533157.75	4188842.40	Картометрический метод	0.2	-
218	533158.15	4188838.45	Картометрический метод	0.2	-
219	533163.05	4188814.20	Картометрический метод	0.2	-
220	533164.65	4188802.70	Картометрический метод	0.2	-
221	533160.05	4188791.05	Картометрический метод	0.2	-
222	533155.70	4188784.60	Картометрический метод	0.2	-
223	533151.50	4188781.40	Картометрический метод	0.2	-
224	533146.20	4188780.55	Картометрический метод	0.2	-

2. Сведения о характерных точках границ объекта					
Обозначение характерных точек части границы	Координаты, м		Метод определения координат характерной точки	Средняя квадратическая погрешность положения характерной точки (M <sub>t</sub> ), м	Описание обозначения точки на местности (при наличии)
	X	Y			
1	2	3	4	5	6
225	533131.55	4188783.45	Картометрический метод	0.2	-
226	533120.20	4188785.75	Картометрический метод	0.2	-
227	533116.25	4188786.15	Картометрический метод	0.2	-
228	533110.50	4188785.30	Картометрический метод	0.2	-
229	533098.20	4188781.60	Картометрический метод	0.2	-
230	533098.10	4188781.55	Картометрический метод	0.2	-
231	533080.85	4188776.25	Картометрический метод	0.2	-
232	533076.70	4188774.45	Картометрический метод	0.2	-
233	533070.70	4188769.15	Картометрический метод	0.2	-
234	533064.30	4188760.60	Картометрический метод	0.2	-
235	533063.00	4188758.60	Картометрический метод	0.2	-
236	533061.95	4188756.60	Картометрический метод	0.2	-
237	533054.05	4188738.50	Картометрический метод	0.2	-
238	533052.40	4188730.50	Картометрический метод	0.2	-
239	533052.40	4188730.00	Картометрический метод	0.2	-
240	533052.75	4188716.20	Картометрический метод	0.2	-
241	533054.90	4188708.65	Картометрический метод	0.2	-
242	533055.45	4188706.60	Картометрический метод	0.2	-
243	533062.75	4188699.30	Картометрический метод	0.2	-
244	533071.79	4188696.85	Картометрический метод	0.2	-
245	533071.20	4188699.00	Картометрический метод	0.2	-
246	533072.79	4188717.10	Картометрический метод	0.2	-
247	533072.40	4188730.50	Картометрический метод	0.2	-
248	533080.30	4188748.60	Картометрический метод	0.2	-
249	533086.70	4188757.15	Картометрический метод	0.2	-
250	533103.95	4188762.45	Картометрический метод	0.2	-



2. Сведения о характерных точках границ объекта					
Обозначение характерных точек части границы	Координаты, м		Метод определения координат характерной точки	Средняя квадратическая погрешность положения характерной точки (M <sub>t</sub> ), м	Описание обозначения точки на местности (при наличии)
	X	Y			
1	2	3	4	5	6
251	533116.25	4188766.15	Картометрический метод	0.2	-
252	533127.60	4188763.85	Картометрический метод	0.2	-
253	533145.80	4188760.25	Картометрический метод	0.2	-
254	533159.60	4188762.45	Картометрический метод	0.2	-
255	533170.45	4188770.65	Картометрический метод	0.2	-
256	533177.85	4188781.70	Картометрический метод	0.2	-
257	533185.20	4188800.25	Картометрический метод	0.2	-
258	533182.75	4188817.60	Картометрический метод	0.2	-
259	533177.75	4188842.40	Картометрический метод	0.2	-
260	533180.20	4188854.85	Картометрический метод	0.2	-
261	533184.65	4188868.40	Картометрический метод	0.2	-
262	533193.50	4188886.45	Картометрический метод	0.2	-
263	533193.50	4188891.95	Картометрический метод	0.2	-
264	533187.55	4188904.25	Картометрический метод	0.2	-
265	533180.65	4188917.55	Картометрический метод	0.2	-
266	533181.15	4188926.00	Картометрический метод	0.2	-
267	533186.55	4188941.55	Картометрический метод	0.2	-
268	533231.85	4188992.60	Картометрический метод	0.2	-
269	533245.60	4188997.85	Картометрический метод	0.2	-
270	533263.85	4189002.15	Картометрический метод	0.2	-
271	533300.80	4189024.70	Картометрический метод	0.2	-
272	533309.15	4189037.80	Картометрический метод	0.2	-
273	533313.60	4189048.35	Картометрический метод	0.2	-
274	533322.45	4189056.45	Картометрический метод	0.2	-
275	533336.00	4189068.75	Картометрический метод	0.2	-
276	533338.70	4189071.20	Картометрический метод	0.2	-

2. Сведения о характерных точках границ объекта					
Обозначение характерных точек части границы	Координаты, м		Метод определения координат характерной точки	Средняя квадратическая погрешность положения характерной точки (M <sub>t</sub> ), м	Описание обозначения точки на местности (при наличии)
	X	Y			
1	2	3	4	5	6
277	533349.55	4189060.95	Картометрический метод	0.2	-
278	533345.25	4189057.55	Картометрический метод	0.2	-
279	533339.20	4189052.80	Картометрический метод	0.2	-
280	533326.90	4189047.10	Картометрический метод	0.2	-
281	533316.55	4189040.45	Картометрический метод	0.2	-
282	533308.85	4189025.90	Картометрический метод	0.2	-
283	533338.24	4189046.44	Картометрический метод	0.2	-
284	533357.74	4189060.11	Картометрический метод	0.2	-
285	533372.63	4189049.86	Картометрический метод	0.2	-
286	533379.15	4189051.35	Картометрический метод	0.2	-
287	533384.70	4189053.55	Картометрический метод	0.2	-
288	533387.95	4189055.90	Картометрический метод	0.2	-
289	533405.15	4189071.15	Картометрический метод	0.2	-
290	533421.55	4189085.95	Картометрический метод	0.2	-
291	533424.95	4189089.95	Картометрический метод	0.2	-
292	533436.05	4189107.20	Картометрический метод	0.2	-
293	533451.15	4189117.50	Картометрический метод	0.2	-
294	533473.70	4189126.60	Картометрический метод	0.2	-
295	533476.25	4189127.85	Картометрический метод	0.2	-
296	533478.35	4189129.25	Картометрический метод	0.2	-
297	533489.70	4189137.90	Картометрический метод	0.2	-
298	533494.85	4189143.65	Картометрический метод	0.2	-
299	533502.25	4189156.25	Картометрический метод	0.2	-
300	533502.30	4189156.40	Картометрический метод	0.2	-
301	533504.65	4189162.70	Картометрический метод	0.2	-
302	533507.10	4189175.65	Картометрический метод	0.2	-

2. Сведения о характерных точках границ объекта					
Обозначение характерных точек части границы	Координаты, м		Метод определения координат характерной точки	Средняя квадратическая погрешность положения характерной точки (Mt), м	Описание обозначения точки на местности (при наличии)
	X	Y			
1	2	3	4	5	6
303	533507.30	4189176.85	Картометрический метод	0.2	-
304	533509.25	4189192.30	Картометрический метод	0.2	-
305	533509.40	4189194.80	Картометрический метод	0.2	-
306	533508.95	4189198.90	Картометрический метод	0.2	-
307	533506.45	4189210.80	Картометрический метод	0.2	-
308	533506.15	4189212.20	Картометрический метод	0.2	-
309	533501.20	4189229.55	Картометрический метод	0.2	-
310	533499.25	4189234.05	Картометрический метод	0.2	-
311	533492.70	4189240.90	Картометрический метод	0.2	-
312	533481.85	4189247.85	Картометрический метод	0.2	-
313	533467.50	4189258.20	Картометрический метод	0.2	-
314	533467.10	4189258.45	Картометрический метод	0.2	-
315	533460.70	4189262.85	Картометрический метод	0.2	-
316	533457.60	4189270.35	Картометрический метод	0.2	-
317	533458.50	4189273.65	Картометрический метод	0.2	-
318	533466.15	4189285.20	Картометрический метод	0.2	-
319	533472.40	4189289.95	Картометрический метод	0.2	-
320	533487.30	4189292.70	Картометрический метод	0.2	-
321	533503.40	4189292.95	Картометрический метод	0.2	-
322	533513.05	4189295.65	Картометрический метод	0.2	-
323	533513.85	4189296.10	Картометрический метод	0.2	-
324	533526.65	4189304.30	Картометрический метод	0.2	-
325	533531.35	4189308.50	Картометрический метод	0.2	-
326	533540.70	4189319.90	Картометрический метод	0.2	-
327	533550.35	4189328.50	Картометрический метод	0.2	-
328	533552.75	4189331.10	Картометрический метод	0.2	-

2. Сведения о характерных точках границ объекта					
Обозначение характерных точек части границы	Координаты, м		Метод определения координат характерной точки	Средняя квадратическая погрешность положения характерной точки (Mt), м	Описание обозначения точки на местности (при наличии)
	X	Y			
1	2	3	4	5	6
329	533565.05	4189346.75	Картометрический метод	0.2	-
330	533566.65	4189349.10	Картометрический метод	0.2	-
331	533569.30	4189357.45	Картометрический метод	0.2	-
332	533570.25	4189368.90	Картометрический метод	0.2	-
333	533570.30	4189370.55	Картометрический метод	0.2	-
334	533569.85	4189374.85	Картометрический метод	0.2	-
335	533566.90	4189388.20	Картометрический метод	0.2	-
336	533564.65	4189393.90	Картометрический метод	0.2	-
337	533562.55	4189396.90	Картометрический метод	0.2	-
338	533554.15	4189406.70	Картометрический метод	0.2	-
339	533552.30	4189408.25	Картометрический метод	0.2	-
340	533548.95	4189411.00	Картометрический метод	0.2	-
341	533547.15	4189411.95	Картометрический метод	0.2	-
342	533533.35	4189418.15	Картометрический метод	0.2	-
343	533530.90	4189419.05	Картометрический метод	0.2	-
344	533515.80	4189423.60	Картометрический метод	0.2	-
345	533515.00	4189424.05	Картометрический метод	0.2	-
346	533515.90	4189431.20	Картометрический метод	0.2	-
347	533520.00	4189439.10	Картометрический метод	0.2	-
348	533527.90	4189452.60	Картометрический метод	0.2	-
349	533536.90	4189464.15	Картометрический метод	0.2	-
350	533538.15	4189465.85	Картометрический метод	0.2	-
351	533546.00	4189478.45	Картометрический метод	0.2	-
352	533546.30	4189479.05	Картометрический метод	0.2	-
353	533546.65	4189479.65	Картометрический метод	0.2	-
354	533552.90	4189491.40	Картометрический метод	0.2	-

2. Сведения о характерных точках границ объекта					
Обозначение характерных точек части границы	Координаты, м		Метод определения координат характерной точки	Средняя квадратическая погрешность положения характерной точки (Mt), м	Описание обозначения точки на местности (при наличии)
	X	Y			
1	2	3	4	5	6
355	533568.75	4189544.40	Картометрический метод	0.2	-
356	533577.20	4189541.80	Картометрический метод	0.2	-
357	533580.35	4189554.40	Картометрический метод	0.2	-
358	533580.95	4189559.25	Картометрический метод	0.2	-
359	533580.95	4189568.70	Картометрический метод	0.2	-
360	533579.95	4189575.00	Картометрический метод	0.2	-
361	533576.30	4189585.90	Картометрический метод	0.2	-
362	533579.80	4189587.90	Картометрический метод	0.2	-
363	533584.90	4189593.00	Картометрический метод	0.2	-
364	533587.10	4189595.20	Картометрический метод	0.2	-
365	533589.70	4189603.20	Картометрический метод	0.2	-
366	533590.65	4189612.65	Картометрический метод	0.2	-
1	533590.75	4189614.65	Картометрический метод	0.2	-
367	533560.95	4189559.25	Картометрический метод	0.2	-
368	533560.95	4189568.70	Картометрический метод	0.2	-
369	533557.00	4189580.60	Картометрический метод	0.2	-
370	533556.90	4189582.65	Картометрический метод	0.2	-
371	533537.10	4189589.55	Картометрический метод	0.2	-
372	533533.85	4189581.65	Картометрический метод	0.2	-
373	533535.30	4189569.25	Картометрический метод	0.2	-
374	533539.75	4189554.90	Картометрический метод	0.2	-
375	533536.85	4189533.95	Картометрический метод	0.2	-
376	533532.40	4189520.45	Картометрический метод	0.2	-
377	533521.60	4189496.85	Картометрический метод	0.2	-
378	533511.25	4189483.25	Картометрический метод	0.2	-
379	533492.55	4189467.00	Картометрический метод	0.2	-

2. Сведения о характерных точках границ объекта					
Обозначение характерных точек части границы	Координаты, м		Метод определения координат характерной точки	Средняя квадратическая погрешность положения характерной точки (Mt), м	Описание обозначения точки на местности (при наличии)
	X	Y			
1	2	3	4	5	6
380	533486.15	4189451.45	Картометрический метод	0.2	-
381	533479.75	4189431.40	Картометрический метод	0.2	-
382	533478.30	4189413.00	Картометрический метод	0.2	-
383	533490.65	4189399.30	Картометрический метод	0.2	-
384	533504.45	4189390.60	Картометрический метод	0.2	-
385	533520.25	4189386.90	Картометрический метод	0.2	-
386	533533.05	4189385.15	Картометрический метод	0.2	-
387	533540.45	4189376.35	Картометрический метод	0.2	-
388	533540.45	4189360.40	Картометрический метод	0.2	-
389	533529.15	4189351.75	Картометрический метод	0.2	-
390	533518.80	4189338.60	Картометрический метод	0.2	-
391	533507.95	4189328.00	Картометрический метод	0.2	-
392	533495.65	4189322.30	Картометрический метод	0.2	-
393	533478.90	4189323.95	Картометрический метод	0.2	-
394	533462.15	4189317.70	Картометрический метод	0.2	-
395	533444.90	4189306.45	Картометрический метод	0.2	-
396	533437.05	4189294.35	Картометрический метод	0.2	-
397	533431.65	4189283.30	Картометрический метод	0.2	-
398	533429.20	4189265.85	Картометрический метод	0.2	-
399	533436.10	4189246.10	Картометрический метод	0.2	-
400	533451.90	4189236.90	Картометрический метод	0.2	-
401	533470.65	4189223.35	Картометрический метод	0.2	-
402	533480.50	4189209.10	Картометрический метод	0.2	-
403	533482.50	4189192.70	Картометрический метод	0.2	-
404	533481.00	4189177.75	Картометрический метод	0.2	-
405	533473.65	4189163.70	Картометрический метод	0.2	-

2. Сведения о характерных точках границ объекта					
Обозначение характерных точек части границы	Координаты, м		Метод определения координат характерной точки	Средняя квадратическая погрешность положения характерной точки (Mt), м	Описание обозначения точки на местности (при наличии)
	X	Y			
1	2	3	4	5	6
406	533461.35	4189153.00	Картометрический метод	0.2	-
407	533437.70	4189139.65	Картометрический метод	0.2	-
408	533422.40	4189129.45	Картометрический метод	0.2	-
409	533412.60	4189115.80	Картометрический метод	0.2	-
410	533397.80	4189103.10	Картометрический метод	0.2	-
411	533380.10	4189093.35	Картометрический метод	0.2	-
412	533360.85	4189087.50	Картометрический метод	0.2	-
413	533354.95	4189079.45	Картометрический метод	0.2	-
414	533351.70	4189076.35	Картометрический метод	0.2	-
415	533355.40	4189070.60	Картометрический метод	0.2	-
416	533359.85	4189067.25	Картометрический метод	0.2	-
417	533362.85	4189068.15	Картометрический метод	0.2	-
418	533374.70	4189070.85	Картометрический метод	0.2	-
419	533391.90	4189086.10	Картометрический метод	0.2	-
420	533408.15	4189100.80	Картометрический метод	0.2	-
421	533421.45	4189121.45	Картометрический метод	0.2	-
422	533441.65	4189135.25	Картометрический метод	0.2	-
423	533466.25	4189145.15	Картометрический метод	0.2	-
424	533477.60	4189153.80	Картометрический метод	0.2	-
425	533485.00	4189166.40	Картометрический метод	0.2	-
426	533487.45	4189179.35	Картометрический метод	0.2	-
427	533489.40	4189194.80	Картометрический метод	0.2	-
428	533486.90	4189206.70	Картометрический метод	0.2	-
429	533481.95	4189224.05	Картометрический метод	0.2	-
430	533470.60	4189231.30	Картометрический метод	0.2	-
431	533455.80	4189241.95	Картометрический метод	0.2	-

2. Сведения о характерных точках границ объекта					
Обозначение характерных точек части границы	Координаты, м		Метод определения координат характерной точки	Средняя квадратическая погрешность положения характерной точки (Mt), м	Описание обозначения точки на местности (при наличии)
	X	Y			
1	2	3	4	5	6
432	533444.50	4189249.70	Картометрический метод	0.2	-
433	533436.55	4189268.95	Картометрический метод	0.2	-
434	533440.00	4189281.95	Картометрический метод	0.2	-
435	533451.35	4189299.10	Картометрический метод	0.2	-
436	533464.15	4189308.75	Картометрический метод	0.2	-
437	533485.30	4189312.65	Картометрический метод	0.2	-
438	533503.05	4189312.95	Картометрический метод	0.2	-
439	533515.85	4189321.15	Картометрический метод	0.2	-
440	533526.20	4189333.80	Картометрический метод	0.2	-
441	533537.05	4189343.45	Картометрический метод	0.2	-
442	533549.35	4189359.10	Картометрический метод	0.2	-
443	533550.30	4189370.55	Картометрический метод	0.2	-
444	533547.35	4189383.90	Картометрический метод	0.2	-
445	533538.95	4189393.70	Картометрический метод	0.2	-
446	533525.15	4189399.90	Картометрический метод	0.2	-
447	533507.90	4189405.10	Картометрический метод	0.2	-
448	533498.50	4189410.40	Картометрический метод	0.2	-
449	533494.55	4189421.75	Картометрический метод	0.2	-
450	533496.50	4189437.20	Картометрический метод	0.2	-
451	533502.45	4189448.75	Картометрический метод	0.2	-
452	533511.30	4189463.85	Картометрический метод	0.2	-
453	533521.15	4189476.45	Картометрический метод	0.2	-
454	533529.00	4189489.05	Картометрический метод	0.2	-
455	533538.85	4189507.60	Картометрический метод	0.2	-
456	533547.20	4189525.20	Картометрический метод	0.2	-
457	533556.05	4189539.75	Картометрический метод	0.2	-



2. Сведения о характерных точках границ объекта					
Обозначение характерных точек части границы	Координаты, м		Метод определения координат характерной точки	Средняя квадратическая погрешность положения характерной точки (Mt), м	Описание обозначения точки на местности (при наличии)
	X	Y			
1	2	3	4	5	6
367	533560.95	4189559.25	Картометрический метод	0.2	-
458	527496.32	4189720.33	Картометрический метод	0.2	-
459	527495.95	4189720.92	Картометрический метод	0.2	-
460	527484.07	4189718.73	Картометрический метод	0.2	-
461	527479.63	4189734.37	Картометрический метод	0.2	-
462	527432.90	4189726.50	Картометрический метод	0.2	-
463	527397.05	4189721.40	Картометрический метод	0.2	-
464	527356.20	4189720.45	Картометрический метод	0.2	-
465	527342.10	4189714.60	Картометрический метод	0.2	-
466	527335.65	4189718.05	Картометрический метод	0.2	-
467	527322.80	4189722.10	Картометрический метод	0.2	-
468	527278.75	4189722.55	Картометрический метод	0.2	-
469	527197.05	4189717.85	Картометрический метод	0.2	-
470	527160.70	4189726.20	Картометрический метод	0.2	-
471	527141.50	4189728.05	Картометрический метод	0.2	-
472	527095.05	4189722.40	Картометрический метод	0.2	-
473	527043.85	4189724.55	Картометрический метод	0.2	-
474	527009.65	4189731.15	Картометрический метод	0.2	-
475	526927.20	4189731.75	Картометрический метод	0.2	-
476	526844.10	4189729.50	Картометрический метод	0.2	-
477	526776.95	4189727.85	Картометрический метод	0.2	-
478	526732.65	4189720.45	Картометрический метод	0.2	-
479	526691.75	4189721.30	Картометрический метод	0.2	-
480	526640.85	4189731.60	Картометрический метод	0.2	-
481	526611.25	4189765.25	Картометрический метод	0.2	-
482	526603.00	4189768.75	Картометрический метод	0.2	-

2. Сведения о характерных точках границ объекта					
Обозначение характерных точек части границы	Координаты, м		Метод определения координат характерной точки	Средняя квадратическая погрешность положения характерной точки (M <sub>t</sub> ), м	Описание обозначения точки на местности (при наличии)
	X	Y			
1	2	3	4	5	6
483	526587.87	4189754.37	Картометрический метод	0.2	-
484	526575.60	4189746.70	Картометрический метод	0.2	-
485	526581.65	4189740.65	Картометрический метод	0.2	-
486	526591.65	4189737.95	Картометрический метод	0.2	-
487	526601.65	4189740.65	Картометрический метод	0.2	-
488	526604.45	4189742.70	Картометрический метод	0.2	-
489	526625.85	4189718.40	Картометрический метод	0.2	-
490	526630.85	4189714.30	Картометрический метод	0.2	-
491	526636.90	4189712.00	Картометрический метод	0.2	-
492	526687.80	4189701.70	Картометрический метод	0.2	-
493	526691.35	4189701.30	Картометрический метод	0.2	-
494	526714.40	4189700.85	Картометрический метод	0.2	-
495	526752.00	4189707.05	Картометрический метод	0.2	-
496	526754.45	4189711.35	Картометрический метод	0.2	-
497	526809.80	4189717.50	Картометрический метод	0.2	-
498	526835.00	4189720.30	Картометрический метод	0.2	-
499	526850.25	4189720.90	Картометрический метод	0.2	-
500	526866.25	4189720.05	Картометрический метод	0.2	-
501	526866.30	4189714.75	Картометрический метод	0.2	-
502	526886.55	4189713.35	Картометрический метод	0.2	-
503	526905.30	4189715.35	Картометрический метод	0.2	-
504	526904.80	4189718.95	Картометрический метод	0.2	-
505	526922.90	4189720.10	Картометрический метод	0.2	-
506	526923.40	4189716.55	Картометрический метод	0.2	-
507	526936.05	4189717.25	Картометрический метод	0.2	-
508	526976.80	4189716.30	Картометрический метод	0.2	-

2. Сведения о характерных точках границ объекта					
Обозначение характерных точек части границы	Координаты, м		Метод определения координат характерной точки	Средняя квадратическая погрешность положения характерной точки (Mt), м	Описание обозначения точки на местности (при наличии)
	X	Y			
1	2	3	4	5	6
509	526997.40	4189715.20	Картометрический метод	0.2	-
510	527034.30	4189719.10	Картометрический метод	0.2	-
511	527064.32	4189716.46	Картометрический метод	0.2	-
512	527129.70	4189706.75	Картометрический метод	0.2	-
513	527130.05	4189706.50	Картометрический метод	0.2	-
514	527141.75	4189707.95	Картометрический метод	0.2	-
515	527157.50	4189706.40	Картометрический метод	0.2	-
516	527192.55	4189698.35	Картометрический метод	0.2	-
517	527197.05	4189697.85	Картометрический метод	0.2	-
518	527198.20	4189697.90	Картометрический метод	0.2	-
519	527279.20	4189702.55	Картометрический метод	0.2	-
520	527293.46	4189702.41	Картометрический метод	0.2	-
521	527319.60	4189702.15	Картометрический метод	0.2	-
522	527322.70	4189701.15	Картометрический метод	0.2	-
523	527327.75	4189700.50	Картометрический метод	0.2	-
524	527333.39	4189698.57	Картометрический метод	0.2	-
525	527338.66	4189695.02	Картометрический метод	0.2	-
526	527342.10	4189694.60	Картометрический метод	0.2	-
527	527344.15	4189695.00	Картометрический метод	0.2	-
528	527349.75	4189696.15	Картометрический метод	0.2	-
529	527360.40	4189700.55	Картометрический метод	0.2	-
530	527397.50	4189701.40	Картометрический метод	0.2	-
531	527399.85	4189701.60	Картометрический метод	0.2	-
532	527427.83	4189705.60	Картометрический метод	0.2	-
533	527426.64	4189710.11	Картометрический метод	0.2	-
534	527439.27	4189713.95	Картометрический метод	0.2	-

2. Сведения о характерных точках границ объекта					
Обозначение характерных точек части границы	Координаты, м		Метод определения координат характерной точки	Средняя квадратическая погрешность положения характерной точки (Mt), м	Описание обозначения точки на местности (при наличии)
	X	Y			
1	2	3	4	5	6
535	527440.31	4189711.30	Картометрический метод	0.2	-
536	527481.55	4189721.50	Картометрический метод	0.2	-
537	527482.95	4189717.88	Картометрический метод	0.2	-
538	527495.85	4189720.30	Картометрический метод	0.2	-
458	527496.32	4189720.33	Картометрический метод	0.2	-
нВоп-003					
539	534195.25	4198349.60	Картометрический метод	0.2	-
540	534195.08	4198354.04	Картометрический метод	0.2	-
541	534148.83	4198237.13	Картометрический метод	0.2	-
542	534140.05	4198187.85	Картометрический метод	0.2	-
543	534125.45	4198152.80	Картометрический метод	0.2	-
544	534081.25	4198079.50	Картометрический метод	0.2	-
545	534023.15	4197995.00	Картометрический метод	0.2	-
546	533991.82	4197966.57	Картометрический метод	0.2	-
547	533990.19	4197964.26	Картометрический метод	0.2	-
548	533990.09	4197964.14	Картометрический метод	0.2	-
549	533953.45	4197874.50	Картометрический метод	0.2	-
550	533884.70	4197758.95	Картометрический метод	0.2	-
551	533785.60	4197586.25	Картометрический метод	0.2	-
552	533714.10	4197447.80	Картометрический метод	0.2	-
553	533678.38	4197364.72	Картометрический метод	0.2	-
554	533703.10	4197371.55	Картометрический метод	0.2	-
555	533732.20	4197439.25	Картометрический метод	0.2	-
556	533803.15	4197576.70	Картометрический метод	0.2	-
557	533901.95	4197748.85	Картометрический метод	0.2	-
558	533970.65	4197864.25	Картометрический метод	0.2	-

2. Сведения о характерных точках границ объекта					
Обозначение характерных точек части границы	Координаты, м		Метод определения координат характерной точки	Средняя квадратическая погрешность положения характерной точки (Мт), м	Описание обозначения точки на местности (при наличии)
	X	Y			
1	2	3	4	5	6
559	533970.75	4197864.50	Картометрический метод	0.2	-
560	533971.95	4197866.95	Картометрический метод	0.2	-
561	534007.45	4197953.75	Картометрический метод	0.2	-
562	534036.60	4197980.20	Картометрический метод	0.2	-
563	534039.65	4197983.65	Картометрический метод	0.2	-
564	534097.75	4198068.15	Картометрический метод	0.2	-
565	534098.40	4198069.15	Картометрический метод	0.2	-
566	534142.60	4198142.45	Картометрический метод	0.2	-
567	534142.75	4198142.80	Картометрический метод	0.2	-
568	534143.90	4198145.10	Картометрический метод	0.2	-
569	534158.50	4198180.15	Картометрический метод	0.2	-
570	534159.75	4198184.35	Картометрический метод	0.2	-
571	534175.35	4198271.85	Картометрический метод	0.2	-
572	534190.00	4198305.80	Картометрический метод	0.2	-
573	534191.55	4198311.75	Картометрический метод	0.2	-
574	534195.15	4198347.60	Картометрический метод	0.2	-
539	534195.25	4198349.60	Картометрический метод	0.2	-
нВоп-004					
575	532468.61	4192642.69	Картометрический метод	0.2	-
576	532454.13	4192658.15	Картометрический метод	0.2	-
577	532427.64	4192628.56	Картометрический метод	0.2	-
578	532435.45	4192620.00	Картометрический метод	0.2	-
579	532408.15	4192584.15	Картометрический метод	0.2	-
580	532372.30	4192535.90	Картометрический метод	0.2	-
581	532361.40	4192543.70	Картометрический метод	0.2	-
582	532331.00	4192507.85	Картометрический метод	0.2	-

2. Сведения о характерных точках границ объекта					
Обозначение характерных точек части границы	Координаты, м		Метод определения координат характерной точки	Средняя квадратическая погрешность положения характерной точки (M <sub>t</sub> ), м	Описание обозначения точки на местности (при наличии)
	X	Y			
1	2	3	4	5	6
583	532249.20	4192396.50	Картометрический метод	0.2	-
584	532256.95	4192391.85	Картометрический метод	0.2	-
585	532247.60	4192379.35	Картометрический метод	0.2	-
586	532232.05	4192388.10	Картометрический метод	0.2	-
587	532222.60	4192377.25	Картометрический метод	0.2	-
588	532201.60	4192363.70	Картометрический метод	0.2	-
589	532201.95	4192361.65	Картометрический метод	0.2	-
590	532205.35	4192342.35	Картометрический метод	0.2	-
591	532212.65	4192347.05	Картометрический метод	0.2	-
592	532235.80	4192361.95	Картометрический метод	0.2	-
593	532260.40	4192390.20	Картометрический метод	0.2	-
594	532326.55	4192471.90	Картометрический метод	0.2	-
595	532409.70	4192574.95	Картометрический метод	0.2	-
575	532468.61	4192642.69	Картометрический метод	0.2	-
нВоп-005					
596	532491.42	4192618.32	Картометрический метод	0.2	-
597	532477.73	4192632.94	Картометрический метод	0.2	-
598	532434.50	4192586.80	Картометрический метод	0.2	-
599	532380.60	4192522.60	Картометрический метод	0.2	-
600	532294.60	4192416.60	Картометрический метод	0.2	-
601	532264.40	4192375.80	Картометрический метод	0.2	-
602	532228.40	4192339.75	Картометрический метод	0.2	-
603	532209.35	4192327.00	Картометрический метод	0.2	-
604	532214.10	4192314.80	Картометрический метод	0.2	-
605	532224.15	4192306.55	Картометрический метод	0.2	-
606	532236.45	4192322.40	Картометрический метод	0.2	-

2. Сведения о характерных точках границ объекта					
Обозначение характерных точек части границы	Координаты, м		Метод определения координат характерной точки	Средняя квадратическая погрешность положения характерной точки (M <sub>t</sub> ), м	Описание обозначения точки на местности (при наличии)
	X	Y			
1	2	3	4	5	6
607	532250.69	4192338.64	Картометрический метод	0.2	-
608	532344.59	4192445.76	Картометрический метод	0.2	-
609	532395.92	4192502.30	Картометрический метод	0.2	-
610	532392.90	4192506.25	Картометрический метод	0.2	-
611	532408.57	4192528.85	Картометрический метод	0.2	-
612	532408.81	4192529.32	Картометрический метод	0.2	-
613	532425.40	4192547.85	Картометрический метод	0.2	-
614	532426.90	4192546.60	Картометрический метод	0.2	-
615	532449.45	4192573.50	Картометрический метод	0.2	-
596	532491.42	4192618.32	Картометрический метод	0.2	-
НВоп-006					
616	533256.65	4188994.20	Картометрический метод	0.2	-
617	533254.16	4188991.69	Картометрический метод	0.2	-
618	533250.10	4188987.65	Картометрический метод	0.2	-
619	533247.56	4188982.53	Картометрический метод	0.2	-
620	533243.73	4188974.87	Картометрический метод	0.2	-
621	533243.83	4188968.38	Картометрический метод	0.2	-
622	533237.60	4188961.50	Картометрический метод	0.2	-
623	533234.35	4188956.90	Картометрический метод	0.2	-
624	533233.45	4188955.75	Картометрический метод	0.2	-
625	533216.70	4188935.55	Картометрический метод	0.2	-
626	533215.95	4188934.70	Картометрический метод	0.2	-
627	533208.00	4188926.15	Картометрический метод	0.2	-
628	533206.60	4188921.05	Картометрический метод	0.2	-
629	533212.20	4188911.55	Картометрический метод	0.2	-
630	533212.25	4188911.40	Картометрический метод	0.2	-

2. Сведения о характерных точках границ объекта					
Обозначение характерных точек части границы	Координаты, м		Метод определения координат характерной точки	Средняя квадратическая погрешность положения характерной точки (M <sub>t</sub> ), м	Описание обозначения точки на местности (при наличии)
	X	Y			
1	2	3	4	5	6
631	533213.65	4188908.45	Картометрический метод	0.2	-
632	533218.10	4188896.60	Картометрический метод	0.2	-
633	533219.40	4188889.55	Картометрический метод	0.2	-
634	533218.50	4188883.60	Картометрический метод	0.2	-
635	533214.60	4188871.10	Картометрический метод	0.2	-
636	533213.85	4188869.15	Картометрический метод	0.2	-
637	533207.55	4188854.40	Картометрический метод	0.2	-
638	533206.80	4188851.65	Картометрический метод	0.2	-
639	533202.75	4188844.40	Картометрический метод	0.2	-
640	533199.49	4188837.63	Картометрический метод	0.2	-
641	533194.79	4188827.91	Картометрический метод	0.2	-
642	533193.34	4188819.21	Картометрический метод	0.2	-
643	533191.05	4188805.55	Картометрический метод	0.2	-
644	533185.25	4188778.40	Картометрический метод	0.2	-
645	533175.10	4188762.40	Картометрический метод	0.2	-
646	533173.61	4188761.28	Картометрический метод	0.2	-
647	533160.20	4188751.25	Картометрический метод	0.2	-
648	533148.99	4188751.21	Картометрический метод	0.2	-
649	533145.26	4188751.21	Картометрический метод	0.2	-
650	533137.64	4188753.11	Картометрический метод	0.2	-
651	533123.95	4188756.55	Картометрический метод	0.2	-
652	533099.95	4188757.04	Картометрический метод	0.2	-
653	533094.39	4188751.66	Картометрический метод	0.2	-
654	533083.44	4188741.06	Картометрический метод	0.2	-
655	533077.00	4188726.58	Картометрический метод	0.2	-
656	533078.30	4188736.10	Картометрический метод	0.2	-



2. Сведения о характерных точках границ объекта					
Обозначение характерных точек части границы	Координаты, м		Метод определения координат характерной точки	Средняя квадратическая погрешность положения характерной точки (Mt), м	Описание обозначения точки на местности (при наличии)
	X	Y			
1	2	3	4	5	6
657	533087.20	4188751.20	Картометрический метод	0.2	-
658	533099.95	4188757.06	Картометрический метод	0.2	-
659	533115.25	4188761.15	Картометрический метод	0.2	-
660	533131.05	4188757.45	Картометрический метод	0.2	-
661	533145.35	4188755.25	Картометрический метод	0.2	-
662	533160.10	4188756.50	Картометрический метод	0.2	-
663	533172.45	4188765.70	Картометрический метод	0.2	-
664	533182.30	4188777.30	Картометрический метод	0.2	-
665	533189.15	4188797.85	Картометрический метод	0.2	-
666	533188.15	4188814.25	Картометрический метод	0.2	-
667	533184.70	4188829.60	Картометрический метод	0.2	-
668	533183.70	4188843.00	Картометрический метод	0.2	-
669	533188.60	4188861.00	Картометрический метод	0.2	-
670	533195.50	4188877.05	Картометрический метод	0.2	-
671	533199.40	4188889.55	Картометрический метод	0.2	-
672	533194.95	4188901.40	Картометрический метод	0.2	-
673	533185.10	4188918.15	Картометрический метод	0.2	-
674	533190.00	4188936.15	Картометрический метод	0.2	-
675	533201.30	4188948.30	Картометрический метод	0.2	-
676	533218.05	4188968.50	Картометрический метод	0.2	-
677	533222.00	4188974.05	Картометрический метод	0.2	-
678	533234.80	4188988.20	Картометрический метод	0.2	-
679	533246.60	4188992.90	Картометрический метод	0.2	-
616	533256.65	4188994.20	Картометрический метод	0.2	-

### Раздел 3

#### Сведения о местоположении измененных (уточненных) границ объекта

1. Система координат -

2. Сведения о характерных точках границ объекта

Обозначение характерных точек границ	Существующие координаты, м		Измененные (уточненные) координаты, м		Метод определения координат характерной точки	Средняя квадратическая погрешность положения характерной точки (Mt), м	Описание обозначения точки на местности (при наличии)
	X	Y	X	Y			
1	2	3	4	5	6	7	8
-	-	-	-	-	-	-	

2. Сведения о характерных точках границ объекта

Обозначение характерных точек части границы	Существующие координаты, м		Измененные (уточненные) координаты, м		Метод определения координат характерной точки	Средняя квадратическая погрешность положения характерной точки (Mt), м	Описание обозначения точки на местности (при наличии)
	X	Y	X	Y			
1	2	3	4	5	6	7	8
-	-	-	-	-	-	-	

**Текстовое описание местоположения границ  
населенных пунктов, территориальных зон, особо охраняемых природных  
территорий, зон с особыми условиями использования территорий**

Прохождение границы		Описание прохождения границы
от точки	до точки	
1	2	3
1	2	-
2	3	-
3	4	-
4	5	-
5	6	-
6	7	-
7	8	-
8	9	-
9	10	-
10	11	-
11	12	-
12	13	-
13	14	-
14	15	-
15	16	-
16	17	-

**Текстовое описание местоположения границ  
населенных пунктов, территориальных зон, особо охраняемых природных  
территорий, зон с особыми условиями использования территорий**

Прохождение границы		Описание прохождения границы
от точки	до точки	
1	2	3
17	18	-
18	19	-
19	20	-
20	21	-
21	22	-
22	23	-
23	24	-
24	25	-
25	26	-
26	27	-
27	28	-
28	29	-
29	30	-
30	31	-
31	32	-
32	33	-

**Текстовое описание местоположения границ  
населенных пунктов, территориальных зон, особо охраняемых природных  
территорий, зон с особыми условиями использования территорий**

Прохождение границы		Описание прохождения границы
от точки	до точки	
1	2	3
33	34	-
34	35	-
35	36	-
36	37	-
37	38	-
38	39	-
39	40	-
40	41	-
41	42	-
42	43	-
43	44	-
44	45	-
45	46	-
46	47	-
47	48	-
48	49	-

**Текстовое описание местоположения границ  
населенных пунктов, территориальных зон, особо охраняемых природных  
территорий, зон с особыми условиями использования территорий**

Прохождение границы		Описание прохождения границы
от точки	до точки	
1	2	3
49	50	-
50	51	-
51	52	-
52	53	-
53	54	-
54	55	-
55	56	-
56	57	-
57	58	-
58	59	-
59	60	-
60	61	-
61	62	-
62	63	-
63	64	-
64	65	-

**Текстовое описание местоположения границ  
населенных пунктов, территориальных зон, особо охраняемых природных  
территорий, зон с особыми условиями использования территорий**

Прохождение границы		Описание прохождения границы
от точки	до точки	
1	2	3
65	66	-
66	67	-
67	68	-
68	69	-
69	70	-
70	71	-
71	72	-
72	73	-
73	74	-
74	75	-
75	76	-
76	77	-
77	78	-
78	79	-
79	80	-
80	81	-

**Текстовое описание местоположения границ  
населенных пунктов, территориальных зон, особо охраняемых природных  
территорий, зон с особыми условиями использования территорий**

Прохождение границы		Описание прохождения границы
от точки	до точки	
1	2	3
81	82	-
82	83	-
83	84	-
84	85	-
85	86	-
86	87	-
87	88	-
88	89	-
89	90	-
90	91	-
91	92	-
92	93	-
93	94	-
94	95	-
95	96	-
96	97	-



**Текстовое описание местоположения границ  
населенных пунктов, территориальных зон, особо охраняемых природных  
территорий, зон с особыми условиями использования территорий**

Прохождение границы		Описание прохождения границы
от точки	до точки	
1	2	3
97	98	-
98	99	-
99	100	-
100	101	-
101	102	-
102	103	-
103	104	-
104	105	-
105	106	-
106	107	-
107	108	-
108	109	-
109	110	-
110	111	-
111	112	-
112	113	-

**Текстовое описание местоположения границ  
населенных пунктов, территориальных зон, особо охраняемых природных  
территорий, зон с особыми условиями использования территорий**

Прохождение границы		Описание прохождения границы
от точки	до точки	
1	2	3
113	114	-
114	115	-
115	116	-
116	117	-
117	118	-
118	119	-
119	120	-
120	121	-
121	122	-
122	123	-
123	124	-
124	125	-
125	126	-
126	127	-
127	128	-
128	129	-

**Текстовое описание местоположения границ  
населенных пунктов, территориальных зон, особо охраняемых природных  
территорий, зон с особыми условиями использования территорий**

Прохождение границы		Описание прохождения границы
от точки	до точки	
1	2	3
129	130	-
130	131	-
131	132	-
132	133	-
133	134	-
134	135	-
135	136	-
136	137	-
137	138	-
138	139	-
139	140	-
140	141	-
141	142	-
142	143	-
143	144	-
144	145	-

**Текстовое описание местоположения границ  
населенных пунктов, территориальных зон, особо охраняемых природных  
территорий, зон с особыми условиями использования территорий**

Прохождение границы		Описание прохождения границы
от точки	до точки	
1	2	3
145	146	-
146	147	-
147	148	-
148	149	-
149	150	-
150	151	-
151	152	-
152	153	-
153	154	-
154	155	-
155	156	-
156	157	-
157	158	-
158	159	-
159	160	-
160	161	-

**Текстовое описание местоположения границ  
населенных пунктов, территориальных зон, особо охраняемых природных  
территорий, зон с особыми условиями использования территорий**

Прохождение границы		Описание прохождения границы
от точки	до точки	
1	2	3
161	162	-
162	163	-
163	164	-
164	165	-
165	166	-
166	167	-
167	168	-
168	169	-
169	170	-
170	171	-
171	172	-
172	173	-
173	174	-
174	175	-
175	176	-
176	177	-

**Текстовое описание местоположения границ  
населенных пунктов, территориальных зон, особо охраняемых природных  
территорий, зон с особыми условиями использования территорий**

Прохождение границы		Описание прохождения границы
от точки	до точки	
1	2	3
177	178	-
178	179	-
179	180	-
180	181	-
181	182	-
182	183	-
183	184	-
184	185	-
185	186	-
186	187	-
187	188	-
188	189	-
189	190	-
190	191	-
191	192	-
192	193	-

**Текстовое описание местоположения границ  
населенных пунктов, территориальных зон, особо охраняемых природных  
территорий, зон с особыми условиями использования территорий**

Прохождение границы		Описание прохождения границы
от точки	до точки	
1	2	3
193	194	-
194	195	-
195	196	-
196	197	-
197	198	-
198	199	-
199	200	-
200	201	-
201	202	-
202	203	-
203	204	-
204	205	-
205	206	-
206	207	-
207	208	-
208	209	-

**Текстовое описание местоположения границ  
населенных пунктов, территориальных зон, особо охраняемых природных  
территорий, зон с особыми условиями использования территорий**

Прохождение границы		Описание прохождения границы
от точки	до точки	
1	2	3
209	210	-
210	211	-
211	212	-
212	213	-
213	214	-
214	215	-
215	216	-
216	217	-
217	218	-
218	219	-
219	220	-
220	221	-
221	222	-
222	223	-
223	224	-
224	225	-



**Текстовое описание местоположения границ  
населенных пунктов, территориальных зон, особо охраняемых природных  
территорий, зон с особыми условиями использования территорий**

Прохождение границы		Описание прохождения границы
от точки	до точки	
1	2	3
225	226	-
226	227	-
227	228	-
228	229	-
229	230	-
230	231	-
231	232	-
232	233	-
233	234	-
234	235	-
235	236	-
236	237	-
237	238	-
238	239	-
239	240	-
240	241	-

**Текстовое описание местоположения границ  
населенных пунктов, территориальных зон, особо охраняемых природных  
территорий, зон с особыми условиями использования территорий**

Прохождение границы		Описание прохождения границы
от точки	до точки	
1	2	3
241	242	-
242	243	-
243	244	-
244	245	-
245	246	-
246	247	-
247	248	-
248	249	-
249	250	-
250	251	-
251	252	-
252	253	-
253	254	-
254	255	-
255	256	-
256	257	-

**Текстовое описание местоположения границ  
населенных пунктов, территориальных зон, особо охраняемых природных  
территорий, зон с особыми условиями использования территорий**

Прохождение границы		Описание прохождения границы
от точки	до точки	
1	2	3
257	258	-
258	259	-
259	260	-
260	261	-
261	262	-
262	263	-
263	264	-
264	265	-
265	266	-
266	267	-
267	268	-
268	269	-
269	270	-
270	271	-
271	272	-
272	273	-

**Текстовое описание местоположения границ  
населенных пунктов, территориальных зон, особо охраняемых природных  
территорий, зон с особыми условиями использования территорий**

Прохождение границы		Описание прохождения границы
от точки	до точки	
1	2	3
273	274	-
274	275	-
275	276	-
276	277	-
277	278	-
278	279	-
279	280	-
280	281	-
281	282	-
282	283	-
283	284	-
284	285	-
285	286	-
286	287	-
287	288	-
288	289	-

**Текстовое описание местоположения границ  
населенных пунктов, территориальных зон, особо охраняемых природных  
территорий, зон с особыми условиями использования территорий**

Прохождение границы		Описание прохождения границы
от точки	до точки	
1	2	3
289	290	-
290	291	-
291	292	-
292	293	-
293	294	-
294	295	-
295	296	-
296	297	-
297	298	-
298	299	-
299	300	-
300	301	-
301	302	-
302	303	-
303	304	-
304	305	-

**Текстовое описание местоположения границ  
населенных пунктов, территориальных зон, особо охраняемых природных  
территорий, зон с особыми условиями использования территорий**

Прохождение границы		Описание прохождения границы
от точки	до точки	
1	2	3
305	306	-
306	307	-
307	308	-
308	309	-
309	310	-
310	311	-
311	312	-
312	313	-
313	314	-
314	315	-
315	316	-
316	317	-
317	318	-
318	319	-
319	320	-
320	321	-

**Текстовое описание местоположения границ  
населенных пунктов, территориальных зон, особо охраняемых природных  
территорий, зон с особыми условиями использования территорий**

Прохождение границы		Описание прохождения границы
от точки	до точки	
1	2	3
321	322	-
322	323	-
323	324	-
324	325	-
325	326	-
326	327	-
327	328	-
328	329	-
329	330	-
330	331	-
331	332	-
332	333	-
333	334	-
334	335	-
335	336	-
336	337	-

**Текстовое описание местоположения границ  
населенных пунктов, территориальных зон, особо охраняемых природных  
территорий, зон с особыми условиями использования территорий**

Прохождение границы		Описание прохождения границы
от точки	до точки	
1	2	3
337	338	-
338	339	-
339	340	-
340	341	-
341	342	-
342	343	-
343	344	-
344	345	-
345	346	-
346	347	-
347	348	-
348	349	-
349	350	-
350	351	-
351	352	-
352	353	-



**Текстовое описание местоположения границ  
населенных пунктов, территориальных зон, особо охраняемых природных  
территорий, зон с особыми условиями использования территорий**

Прохождение границы		Описание прохождения границы
от точки	до точки	
1	2	3
353	354	-
354	355	-
355	356	-
356	357	-
357	358	-
358	359	-
359	360	-
360	361	-
361	362	-
362	363	-
363	364	-
364	365	-
365	366	-
366	1	-
367	368	-
368	369	-

**Текстовое описание местоположения границ  
населенных пунктов, территориальных зон, особо охраняемых природных  
территорий, зон с особыми условиями использования территорий**

Прохождение границы		Описание прохождения границы
от точки	до точки	
1	2	3
369	370	-
370	371	-
371	372	-
372	373	-
373	374	-
374	375	-
375	376	-
376	377	-
377	378	-
378	379	-
379	380	-
380	381	-
381	382	-
382	383	-
383	384	-
384	385	-

**Текстовое описание местоположения границ  
населенных пунктов, территориальных зон, особо охраняемых природных  
территорий, зон с особыми условиями использования территорий**

Прохождение границы		Описание прохождения границы
от точки	до точки	
1	2	3
385	386	-
386	387	-
387	388	-
388	389	-
389	390	-
390	391	-
391	392	-
392	393	-
393	394	-
394	395	-
395	396	-
396	397	-
397	398	-
398	399	-
399	400	-
400	401	-

**Текстовое описание местоположения границ  
населенных пунктов, территориальных зон, особо охраняемых природных  
территорий, зон с особыми условиями использования территорий**

Прохождение границы		Описание прохождения границы
от точки	до точки	
1	2	3
401	402	-
402	403	-
403	404	-
404	405	-
405	406	-
406	407	-
407	408	-
408	409	-
409	410	-
410	411	-
411	412	-
412	413	-
413	414	-
414	415	-
415	416	-
416	417	-

**Текстовое описание местоположения границ  
населенных пунктов, территориальных зон, особо охраняемых природных  
территорий, зон с особыми условиями использования территорий**

Прохождение границы		Описание прохождения границы
от точки	до точки	
1	2	3
417	418	-
418	419	-
419	420	-
420	421	-
421	422	-
422	423	-
423	424	-
424	425	-
425	426	-
426	427	-
427	428	-
428	429	-
429	430	-
430	431	-
431	432	-
432	433	-

**Текстовое описание местоположения границ  
населенных пунктов, территориальных зон, особо охраняемых природных  
территорий, зон с особыми условиями использования территорий**

Прохождение границы		Описание прохождения границы
от точки	до точки	
1	2	3
433	434	-
434	435	-
435	436	-
436	437	-
437	438	-
438	439	-
439	440	-
440	441	-
441	442	-
442	443	-
443	444	-
444	445	-
445	446	-
446	447	-
447	448	-
448	449	-

**Текстовое описание местоположения границ  
населенных пунктов, территориальных зон, особо охраняемых природных  
территорий, зон с особыми условиями использования территорий**

Прохождение границы		Описание прохождения границы
от точки	до точки	
1	2	3
449	450	-
450	451	-
451	452	-
452	453	-
453	454	-
454	455	-
455	456	-
456	457	-
457	367	-
458	459	-
459	460	-
460	461	-
461	462	-
462	463	-
463	464	-
464	465	-

**Текстовое описание местоположения границ  
населенных пунктов, территориальных зон, особо охраняемых природных  
территорий, зон с особыми условиями использования территорий**

Прохождение границы		Описание прохождения границы
от точки	до точки	
1	2	3
465	466	-
466	467	-
467	468	-
468	469	-
469	470	-
470	471	-
471	472	-
472	473	-
473	474	-
474	475	-
475	476	-
476	477	-
477	478	-
478	479	-
479	480	-
480	481	-



**Текстовое описание местоположения границ  
населенных пунктов, территориальных зон, особо охраняемых природных  
территорий, зон с особыми условиями использования территорий**

Прохождение границы		Описание прохождения границы
от точки	до точки	
1	2	3
481	482	-
482	483	-
483	484	-
484	485	-
485	486	-
486	487	-
487	488	-
488	489	-
489	490	-
490	491	-
491	492	-
492	493	-
493	494	-
494	495	-
495	496	-
496	497	-

**Текстовое описание местоположения границ  
населенных пунктов, территориальных зон, особо охраняемых природных  
территорий, зон с особыми условиями использования территорий**

Прохождение границы		Описание прохождения границы
от точки	до точки	
1	2	3
497	498	-
498	499	-
499	500	-
500	501	-
501	502	-
502	503	-
503	504	-
504	505	-
505	506	-
506	507	-
507	508	-
508	509	-
509	510	-
510	511	-
511	512	-
512	513	-

**Текстовое описание местоположения границ  
населенных пунктов, территориальных зон, особо охраняемых природных  
территорий, зон с особыми условиями использования территорий**

Прохождение границы		Описание прохождения границы
от точки	до точки	
1	2	3
513	514	-
514	515	-
515	516	-
516	517	-
517	518	-
518	519	-
519	520	-
520	521	-
521	522	-
522	523	-
523	524	-
524	525	-
525	526	-
526	527	-
527	528	-
528	529	-

**Текстовое описание местоположения границ  
населенных пунктов, территориальных зон, особо охраняемых природных  
территорий, зон с особыми условиями использования территорий**

Прохождение границы		Описание прохождения границы
от точки	до точки	
1	2	3
529	530	-
530	531	-
531	532	-
532	533	-
533	534	-
534	535	-
535	536	-
536	537	-
537	538	-
538	458	-
539	540	-
540	541	-
541	542	-
542	543	-
543	544	-
544	545	-

**Текстовое описание местоположения границ  
населенных пунктов, территориальных зон, особо охраняемых природных  
территорий, зон с особыми условиями использования территорий**

Прохождение границы		Описание прохождения границы
от точки	до точки	
1	2	3
545	546	-
546	547	-
547	548	-
548	549	-
549	550	-
550	551	-
551	552	-
552	553	-
553	554	-
554	555	-
555	556	-
556	557	-
557	558	-
558	559	-
559	560	-
560	561	-

**Текстовое описание местоположения границ  
населенных пунктов, территориальных зон, особо охраняемых природных  
территорий, зон с особыми условиями использования территорий**

Прохождение границы		Описание прохождения границы
от точки	до точки	
1	2	3
561	562	-
562	563	-
563	564	-
564	565	-
565	566	-
566	567	-
567	568	-
568	569	-
569	570	-
570	571	-
571	572	-
572	573	-
573	574	-
574	539	-
575	576	-
576	577	-

**Текстовое описание местоположения границ  
населенных пунктов, территориальных зон, особо охраняемых природных  
территорий, зон с особыми условиями использования территорий**

Прохождение границы		Описание прохождения границы
от точки	до точки	
1	2	3
577	578	-
578	579	-
579	580	-
580	581	-
581	582	-
582	583	-
583	584	-
584	585	-
585	586	-
586	587	-
587	588	-
588	589	-
589	590	-
590	591	-
591	592	-
592	593	-

**Текстовое описание местоположения границ  
населенных пунктов, территориальных зон, особо охраняемых природных  
территорий, зон с особыми условиями использования территорий**

Прохождение границы		Описание прохождения границы
от точки	до точки	
1	2	3
593	594	-
594	595	-
595	575	-
596	597	-
597	598	-
598	599	-
599	600	-
600	601	-
601	602	-
602	603	-
603	604	-
604	605	-
605	606	-
606	607	-
607	608	-
608	609	-



**Текстовое описание местоположения границ  
населенных пунктов, территориальных зон, особо охраняемых природных  
территорий, зон с особыми условиями использования территорий**

Прохождение границы		Описание прохождения границы
от точки	до точки	
1	2	3
609	610	-
610	611	-
611	612	-
612	613	-
613	614	-
614	615	-
615	596	-
616	617	-
617	618	-
618	619	-
619	620	-
620	621	-
621	622	-
622	623	-
623	624	-
624	625	-

**Текстовое описание местоположения границ  
населенных пунктов, территориальных зон, особо охраняемых природных  
территорий, зон с особыми условиями использования территорий**

Прохождение границы		Описание прохождения границы
от точки	до точки	
1	2	3
625	626	-
626	627	-
627	628	-
628	629	-
629	630	-
630	631	-
631	632	-
632	633	-
633	634	-
634	635	-
635	636	-
636	637	-
637	638	-
638	639	-
639	640	-
640	641	-

**Текстовое описание местоположения границ  
населенных пунктов, территориальных зон, особо охраняемых природных  
территорий, зон с особыми условиями использования территорий**

Прохождение границы		Описание прохождения границы
от точки	до точки	
1	2	3
641	642	-
642	643	-
643	644	-
644	645	-
645	646	-
646	647	-
647	648	-
648	649	-
649	650	-
650	651	-
651	652	-
652	653	-
653	654	-
654	655	-
655	656	-
656	657	-

**Текстовое описание местоположения границ  
населенных пунктов, территориальных зон, особо охраняемых природных  
территорий, зон с особыми условиями использования территорий**

Прохождение границы		Описание прохождения границы
от точки	до точки	
1	2	3
657	658	-
658	659	-
659	660	-
660	661	-
661	662	-
662	663	-
663	664	-
664	665	-
665	666	-
666	667	-
667	668	-
668	669	-
669	670	-
670	671	-
671	672	-
672	673	-

**Текстовое описание местоположения границ  
населенных пунктов, территориальных зон, особо охраняемых природных  
территорий, зон с особыми условиями использования территорий**


Прохождение границы		Описание прохождения границы
от точки	до точки	
1	2	3
673	674	-
674	675	-
675	676	-
676	677	-
677	678	-
678	679	-
679	616	-

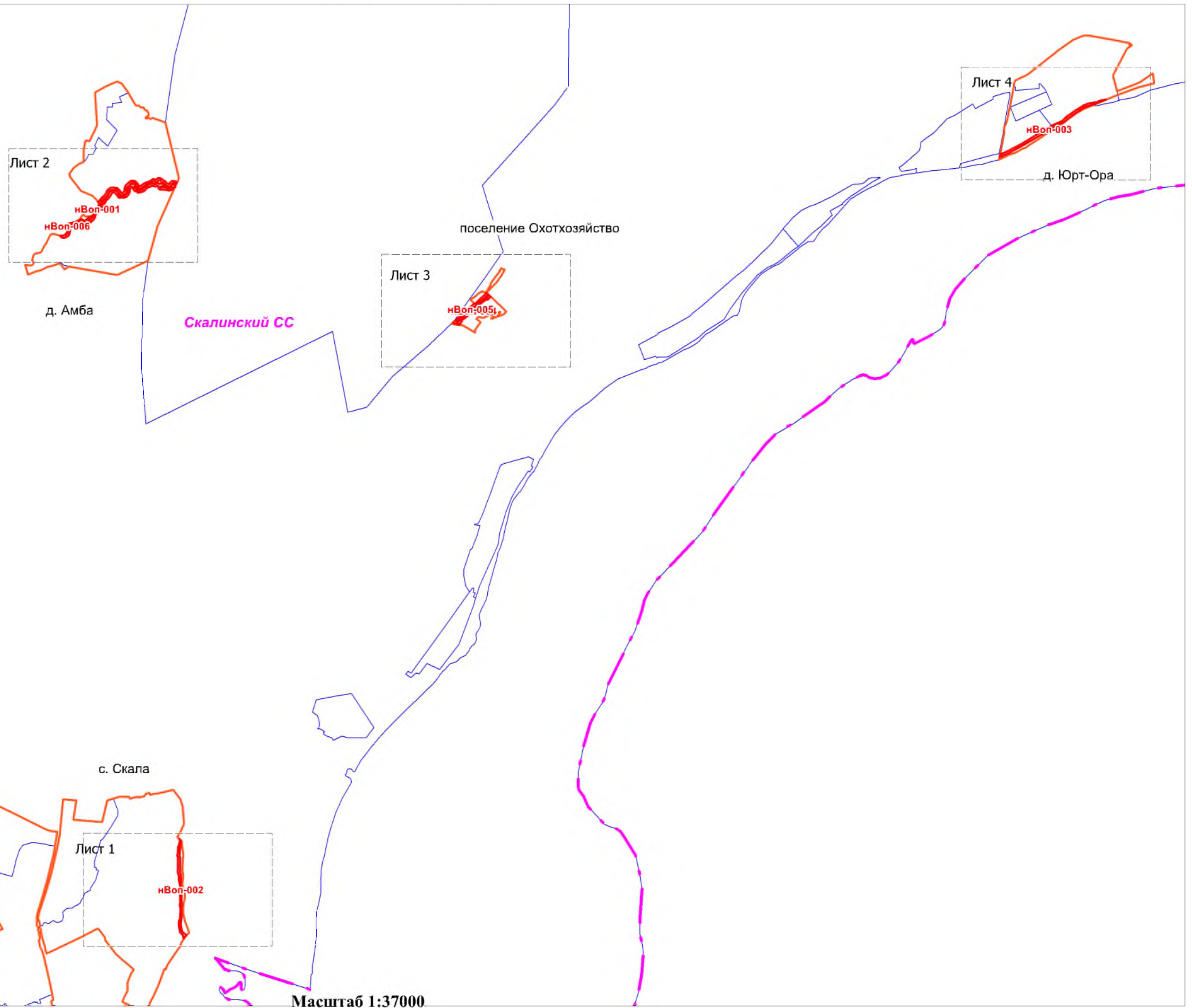
# Описание местоположения границ

Зона общего пользования водными объектами в границах населенных пунктов (нВоп)

План границ объекта землеустройства

## Используемые условные знаки и обозначения

	точка границы территориальной зоны
	граница земельного участка
	граница и номер кадастрового квартала
	граница Скалинского СС
	границы населенных пунктов
	граница территориальной зоны
	кадастровый номер земельного участка
	Зона общего пользования водными объектами в границах населенных пунктов (нВоп)
	Идентификационный номер контура территориальной зоны



Масштаб 1:37000



Описание местоположения границ

Зона общего пользования водными объектами в границах населенных пунктов (нВоп)

План границ объекта землеустройства





Описание местоположения границ

Зона общего пользования водными объектами в границах населенных пунктов (нВоп)

План границ объекта землеустройства

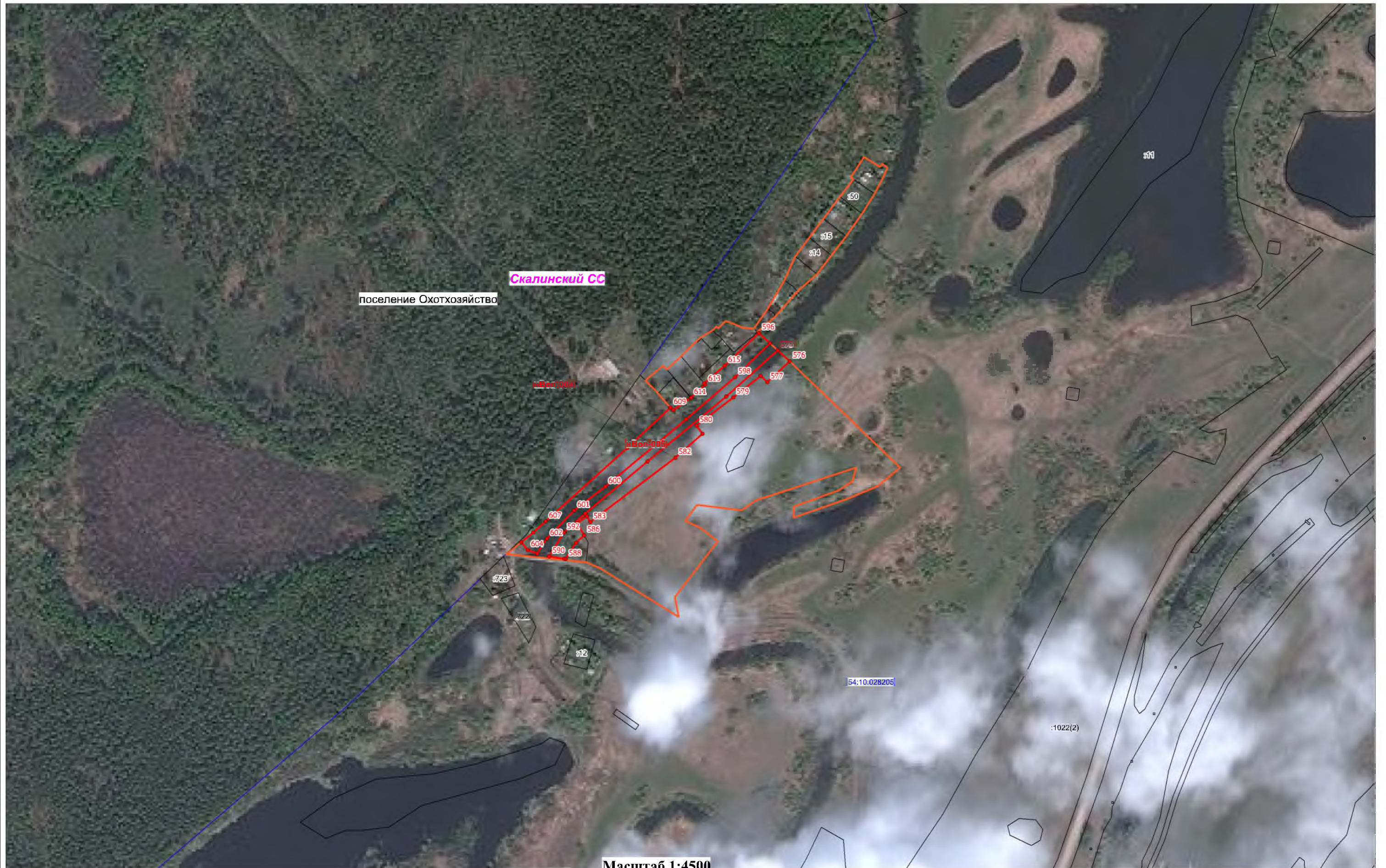




Описание местоположения границ

Зона общего пользования водными объектами в границах населенных пунктов (нВоп)

План границ объекта землеустройства





Описание местоположения границ

Зона общего пользования водными объектами в границах населенных пунктов (нВоп)

План границ объекта землеустройства



Масштаб 1:4500



# ОПИСАНИЕ МЕСТОПОЛОЖЕНИЯ ГРАНИЦ

## Иные рекреационные зоны (РИВ)

(наименование объекта, местоположение границ которого описано (далее - объект))

### Раздел 1

#### Сведения об объекте

№ п/п	Характеристики объекта	Описание характеристик
1	2	3
1.	Местоположение объекта	Новосибирская область, район Кольванский, сельсовет Скалинский
2.	Площадь объекта +/- величина погрешности определения площади (Р +/- Дельта Р)	21719 +/- 103 м <sup>2</sup>
3.	Иные характеристики объекта	<p><u>Основные виды РИ (код вида РИ):</u></p> <ul style="list-style-type: none"><li>- Охота и рыбалка (5.3)</li><li>- Причалы для маломерных судов (5.4)</li><li>- Поля для гольфа или конных прогулок (5.5)</li></ul> <p><u>Условно разрешенные виды разрешенного использования (код вида РИ):</u></p> <ul style="list-style-type: none"><li>- Размещение автомобильных дорог (7.2.1)</li><li>- Трубопроводный транспорт (7.5)</li><li>- Водные объекты (11.0)</li><li>- Специальное пользование водными объектами (11.2)</li><li>- Гидротехнические сооружения (11.3)</li></ul> <p><u>Вспомогательные виды РИ (код вида РИ):</u></p> <ul style="list-style-type: none"><li>- Предоставление коммунальных услуг (3.1.1)</li><li>- Служебные гаражи (4.9)</li></ul> <p>S min – 0,1 га, S max - 100,0 га; Отступ min – 3 м; Этаж min -1 ед., Этаж max -4 ед.; Процент застройки min – 5%, Процент застройки max – 80%.</p>

**Раздел 2****Сведения о местоположении границ объекта**

1. Система координат МСК НСО, зона 4

2. Сведения о характерных точках границ объекта

Обозначение характерных точек границ	Координаты, м		Метод определения координат характерной точки	Средняя квадратическая погрешность положения характерной точки (Mt), м	Описание обозначения точки на местности (при наличии)
	X	Y			
1	2	3	4	5	6
РИВ-01					
1	532483.04	4192421.41	Картометрический метод	0.2	-
2	532439.05	4192463.60	Картометрический метод	0.2	-
3	532431.99	4192470.39	Картометрический метод	0.2	-
4	532416.89	4192484.89	Картометрический метод	0.2	-
5	532395.92	4192502.30	Картометрический метод	0.2	-
6	532336.65	4192436.65	Картометрический метод	0.2	-
7	532236.45	4192322.40	Картометрический метод	0.2	-
8	532210.40	4192288.85	Картометрический метод	0.2	-
9	532209.25	4192286.60	Картометрический метод	0.2	-
10	532183.80	4192238.95	Картометрический метод	0.2	-
11	532207.20	4192224.45	Картометрический метод	0.2	-
12	532238.65	4192273.30	Картометрический метод	0.2	-
13	532251.10	4192283.75	Картометрический метод	0.2	-
14	532380.83	4192365.03	Картометрический метод	0.2	-
15	532403.75	4192387.45	Картометрический метод	0.2	-
16	532437.10	4192404.10	Картометрический метод	0.2	-

## 2. Сведения о характерных точках границ объекта

Обозначение характерных точек части границы	Координаты, м		Метод определения координат характерной точки	Средняя квадратическая погрешность положения характерной точки (Mt), м	Описание обозначения точки на местности (при наличии)
	X	Y			
1	2	3	4	5	6
17	532472.20	4192411.10	Картометрический метод	0.2	-
1	532483.04	4192421.41	Картометрический метод	0.2	-

### Раздел 3

#### Сведения о местоположении измененных (уточненных) границ объекта

1. Система координат -

2. Сведения о характерных точках границ объекта

Обозначение характерных точек границ	Существующие координаты, м		Измененные (уточненные) координаты, м		Метод определения координат характерной точки	Средняя квадратическая погрешность положения характерной точки (Mt), м	Описание обозначения точки на местности (при наличии)
	X	Y	X	Y			
1	2	3	4	5	6	7	8
-	-	-	-	-	-	-	

3. Сведения о характерных точках части (частей) границы объекта

Обозначение характерных точек части границы	Существующие координаты, м		Измененные (уточненные) координаты, м		Метод определения координат характерной точки	Средняя квадратическая погрешность положения характерной точки (Mt), м	Описание обозначения точки на местности (при наличии)
	X	Y	X	Y			
1	2	3	4	5	6	7	8
-	-	-	-	-	-	-	

**Текстовое описание местоположения границ  
населенных пунктов, территориальных зон, особо охраняемых природных  
территорий, зон с особыми условиями использования территорий**

Прохождение границы		Описание прохождения границы
от точки	до точки	
1	2	3
1	2	-
2	3	-
3	4	-
4	5	-
5	6	-
6	7	-
7	8	-
8	9	-
9	10	-
10	11	-
11	12	-
12	13	-
13	14	-
14	15	-
15	16	-
16	17	-
17	1	-







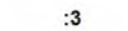




# Описание местоположения границ

Иные рекреационные зоны (РИВ)

План границ объекта землеустройства

## Используемые условные знаки и обозначения

	точка границы территориальной зоны
	граница земельного участка
	граница и номер кадастрового квартала
	граница Скалинского СС
	границы населенных пунктов
	граница территориальной зоны
	кадастровый номер земельного участка
	Иные рекреационные зоны (РИВ)
	Идентификационный номер контура территориальной зоны



Масштаб 1:3000



# ОПИСАНИЕ МЕСТОПОЛОЖЕНИЯ ГРАНИЦ

## Зона территории общего пользования (ТОП)

(наименование объекта, местоположение границ которого описано (далее - объект))

### Раздел 1

#### Сведения об объекте

№ п/п	Характеристики объекта	Описание характеристик
1	2	3
1.	Местоположение объекта	Новосибирская область, район Кольванский, сельсовет Скалинский
2.	Площадь объекта +/- величина погрешности определения площади (P +/- Дельта P)	365207 +/- 423 м <sup>2</sup>
3.	Иные характеристики объекта	<p><u>Основные виды РИ (код вида РИ):</u> - Земельные участки (территории) общего пользования (12.0) - Улично-дорожная сеть (12.0.1) - Благоустройство территории (12.0.2)</p> <p><u>Условно разрешенные виды разрешенного использования (код вида РИ):</u> Не устанавливается</p> <p><u>Вспомогательные виды РИ (код вида РИ):</u> Не устанавливается</p> <p>S min, S max – не устанавливается; Отступ min - не устанавливается; Этаж min , max - не устанавливается.; Процент застройки не устанавливается</p>

## Раздел 2

### Сведения о местоположении границ объекта

1. Система координат МСК НСО, зона 4

2. Сведения о характерных точках границ объекта

Обозначение характерных точек границ	Координаты, м		Метод определения координат характерной точки	Средняя квадратическая погрешность положения характерной точки (Mt), м	Описание обозначения точки на местности (при наличии)
	X	Y			
1	2	3	4	5	6
ТОП-001					
1	532981.50	4189154.15	Картометрический метод	0.2	-
2	532969.30	4189140.45	Картометрический метод	0.2	-
3	532904.20	4189075.28	Картометрический метод	0.2	-
4	532902.82	4189070.52	Картометрический метод	0.2	-
5	532890.84	4189063.44	Картометрический метод	0.2	-
6	532877.80	4189059.26	Картометрический метод	0.2	-
7	532850.83	4189050.61	Картометрический метод	0.2	-
8	532844.25	4189051.40	Картометрический метод	0.2	-
9	532843.90	4189020.35	Картометрический метод	0.2	-
10	532869.50	4189043.05	Картометрический метод	0.2	-
11	532898.96	4189058.57	Картометрический метод	0.2	-
12	532907.55	4189062.65	Картометрический метод	0.2	-
13	532917.05	4189074.00	Картометрический метод	0.2	-
14	532962.05	4189123.35	Картометрический метод	0.2	-
1	532981.50	4189154.15	Картометрический метод	0.2	-
ТОП-002					
15	533233.35	4189177.85	Картометрический метод	0.2	-

2. Сведения о характерных точках границ объекта					
Обозначение характерных точек части границы	Координаты, м		Метод определения координат характерной точки	Средняя квадратическая погрешность положения характерной точки (M <sub>t</sub> ), м	Описание обозначения точки на местности (при наличии)
	X	Y			
1	2	3	4	5	6
16	533211.29	4189194.77	Картометрический метод	0.2	-
17	533182.15	4189215.40	Картометрический метод	0.2	-
18	533146.30	4189232.50	Картометрический метод	0.2	-
19	533105.80	4189248.30	Картометрический метод	0.2	-
20	533086.70	4189250.25	Картометрический метод	0.2	-
21	533110.40	4189222.20	Картометрический метод	0.2	-
22	533184.90	4189183.10	Картометрический метод	0.2	-
23	533215.45	4189156.35	Картометрический метод	0.2	-
15	533233.35	4189177.85	Картометрический метод	0.2	-
ТОП-003					
24	533421.00	4189233.90	Картометрический метод	0.2	-
25	533418.80	4189236.10	Картометрический метод	0.2	-
26	533417.20	4189239.50	Картометрический метод	0.2	-
27	533413.30	4189250.65	Картометрический метод	0.2	-
28	533409.54	4189239.24	Картометрический метод	0.2	-
29	533390.70	4189204.00	Картометрический метод	0.2	-
30	533382.26	4189208.09	Картометрический метод	0.2	-
31	533377.35	4189190.80	Картометрический метод	0.2	-
32	533369.24	4189170.25	Картометрический метод	0.2	-
33	533364.35	4189173.15	Картометрический метод	0.2	-
34	533342.30	4189138.20	Картометрический метод	0.2	-
35	533316.70	4189103.20	Картометрический метод	0.2	-
36	533339.85	4189092.70	Картометрический метод	0.2	-
37	533344.70	4189099.30	Картометрический метод	0.2	-
38	533350.85	4189104.80	Картометрический метод	0.2	-
39	533355.05	4189106.65	Картометрический метод	0.2	-

2. Сведения о характерных точках границ объекта					
Обозначение характерных точек части границы	Координаты, м		Метод определения координат характерной точки	Средняя квадратическая погрешность положения характерной точки (Mt), м	Описание обозначения точки на местности (при наличии)
	X	Y			
1	2	3	4	5	6
40	533359.55	4189108.00	Картометрический метод	0.2	-
41	533370.85	4189121.05	Картометрический метод	0.2	-
42	533398.50	4189184.85	Картометрический метод	0.2	-
24	533421.00	4189233.90	Картометрический метод	0.2	-
ТОП-004					
43	533503.20	4189561.70	Картометрический метод	0.2	-
44	533490.95	4189559.85	Картометрический метод	0.2	-
45	533478.40	4189519.10	Картометрический метод	0.2	-
46	533478.00	4189478.78	Картометрический метод	0.2	-
47	533479.45	4189482.10	Картометрический метод	0.2	-
48	533486.90	4189488.60	Картометрический метод	0.2	-
49	533489.35	4189518.70	Картометрический метод	0.2	-
43	533503.20	4189561.70	Картометрический метод	0.2	-
ТОП-005					
50	533478.00	4189478.78	Картометрический метод	0.2	-
51	533433.26	4189502.13	Картометрический метод	0.2	-
52	533432.47	4189493.41	Картометрический метод	0.2	-
53	533463.82	4189478.10	Картометрический метод	0.2	-
54	533471.50	4189474.80	Картометрический метод	0.2	-
55	533456.85	4189438.35	Картометрический метод	0.2	-
56	533452.95	4189422.50	Картометрический метод	0.2	-
57	533459.05	4189423.40	Картометрический метод	0.2	-
58	533459.80	4189432.95	Картометрический метод	0.2	-
59	533460.70	4189437.50	Картометрический метод	0.2	-
60	533467.10	4189457.55	Картометрический метод	0.2	-
61	533467.65	4189459.05	Картометрический метод	0.2	-

2. Сведения о характерных точках границ объекта					
Обозначение характерных точек части границы	Координаты, м		Метод определения координат характерной точки	Средняя квадратическая погрешность положения характерной точки (M <sub>t</sub> ), м	Описание обозначения точки на местности (при наличии)
	X	Y			
1	2	3	4	5	6
62	533474.05	4189474.60	Картометрический метод	0.2	-
63	533475.25	4189477.00	Картометрический метод	0.2	-
50	533478.00	4189478.78	Картометрический метод	0.2	-
ТОП-006					
64	533493.70	4189609.55	Картометрический метод	0.2	-
65	533486.40	4189616.85	Картометрический метод	0.2	-
66	533483.70	4189626.85	Картометрический метод	0.2	-
67	533484.80	4189633.35	Картометрический метод	0.2	-
68	533487.55	4189641.35	Картометрический метод	0.2	-
69	533487.30	4189647.75	Картометрический метод	0.2	-
70	533483.85	4189654.65	Картометрический метод	0.2	-
71	533481.70	4189662.90	Картометрический метод	0.2	-
72	533481.30	4189674.05	Картометрический метод	0.2	-
73	533480.25	4189677.85	Картометрический метод	0.2	-
74	533473.15	4189640.70	Картометрический метод	0.2	-
75	533430.75	4189627.00	Картометрический метод	0.2	-
76	533380.50	4189616.15	Картометрический метод	0.2	-
77	533334.20	4189613.30	Картометрический метод	0.2	-
78	533249.40	4189604.75	Картометрический метод	0.2	-
79	533173.25	4189590.30	Картометрический метод	0.2	-
80	533168.35	4189580.20	Картометрический метод	0.2	-
81	533030.43	4189559.31	Картометрический метод	0.2	-
82	533020.10	4189557.75	Картометрический метод	0.2	-
83	533014.41	4189554.62	Картометрический метод	0.2	-
84	532989.15	4189540.75	Картометрический метод	0.2	-
85	532995.35	4189511.05	Картометрический метод	0.2	-

2. Сведения о характерных точках границ объекта					
Обозначение характерных точек части границы	Координаты, м		Метод определения координат характерной точки	Средняя квадратическая погрешность положения характерной точки (M <sub>t</sub> ), м	Описание обозначения точки на местности (при наличии)
	X	Y			
1	2	3	4	5	6
86	533002.45	4189512.40	Картометрический метод	0.2	-
87	533033.75	4189520.30	Картометрический метод	0.2	-
88	533062.75	4189526.60	Картометрический метод	0.2	-
89	533085.27	4189532.51	Картометрический метод	0.2	-
90	533120.54	4189540.30	Картометрический метод	0.2	-
91	533121.25	4189537.45	Картометрический метод	0.2	-
92	533149.10	4189541.80	Картометрический метод	0.2	-
93	533186.80	4189553.55	Картометрический метод	0.2	-
94	533185.25	4189578.15	Картометрический метод	0.2	-
95	533237.15	4189583.35	Картометрический метод	0.2	-
96	533286.75	4189590.80	Картометрический метод	0.2	-
97	533344.35	4189594.15	Картометрический метод	0.2	-
98	533346.20	4189575.55	Картометрический метод	0.2	-
99	533372.97	4189579.17	Картометрический метод	0.2	-
100	533389.72	4189581.43	Картометрический метод	0.2	-
101	533388.49	4189600.15	Картометрический метод	0.2	-
102	533411.48	4189603.92	Картометрический метод	0.2	-
103	533416.95	4189525.31	Картометрический метод	0.2	-
104	533442.20	4189577.90	Картометрический метод	0.2	-
105	533470.45	4189601.70	Картометрический метод	0.2	-
64	533493.70	4189609.55	Картометрический метод	0.2	-
ТОП-007					
106	533057.85	4189153.16	Картометрический метод	0.2	-
107	533056.10	4189157.70	Картометрический метод	0.2	-
108	533005.20	4189135.75	Картометрический метод	0.2	-
109	533006.62	4189131.32	Картометрический метод	0.2	-

2. Сведения о характерных точках границ объекта					
Обозначение характерных точек части границы	Координаты, м		Метод определения координат характерной точки	Средняя квадратическая погрешность положения характерной точки (M <sub>t</sub> ), м	Описание обозначения точки на местности (при наличии)
	X	Y			
1	2	3	4	5	6
106	533057.85	4189153.16	Картометрический метод	0.2	-
ТОП-008					
110	533793.80	4189319.00	Картометрический метод	0.2	-
111	533754.72	4189366.37	Картометрический метод	0.2	-
112	533709.50	4189363.65	Картометрический метод	0.2	-
113	533700.95	4189360.20	Картометрический метод	0.2	-
114	533672.85	4189365.85	Картометрический метод	0.2	-
115	533632.50	4189378.25	Картометрический метод	0.2	-
116	533588.15	4189404.30	Картометрический метод	0.2	-
117	533554.05	4189422.25	Картометрический метод	0.2	-
118	533548.15	4189413.70	Картометрический метод	0.2	-
119	533552.30	4189408.25	Картометрический метод	0.2	-
120	533554.15	4189406.70	Картометрический метод	0.2	-
121	533562.55	4189396.90	Картометрический метод	0.2	-
122	533564.65	4189393.90	Картометрический метод	0.2	-
123	533566.25	4189389.85	Картометрический метод	0.2	-
124	533580.75	4189370.75	Картометрический метод	0.2	-
125	533630.50	4189332.15	Картометрический метод	0.2	-
126	533610.15	4189299.75	Картометрический метод	0.2	-
127	533593.90	4189271.50	Картометрический метод	0.2	-
128	533626.50	4189249.05	Картометрический метод	0.2	-
129	533636.20	4189274.15	Картометрический метод	0.2	-
130	533656.35	4189284.45	Картометрический метод	0.2	-
131	533689.90	4189291.05	Картометрический метод	0.2	-
132	533717.00	4189297.50	Картометрический метод	0.2	-
133	533730.80	4189297.75	Картометрический метод	0.2	-

2. Сведения о характерных точках границ объекта					
Обозначение характерных точек части границы	Координаты, м		Метод определения координат характерной точки	Средняя квадратическая погрешность положения характерной точки (Mt), м	Описание обозначения точки на местности (при наличии)
	X	Y			
1	2	3	4	5	6
134	533734.75	4189288.85	Картометрический метод	0.2	-
135	533727.90	4189269.85	Картометрический метод	0.2	-
136	533761.35	4189247.40	Картометрический метод	0.2	-
110	533793.80	4189319.00	Картометрический метод	0.2	-
ТОП-009					
137	533645.65	4188891.75	Картометрический метод	0.2	-
138	533588.95	4188952.35	Картометрический метод	0.2	-
139	533584.45	4188969.95	Картометрический метод	0.2	-
140	533553.15	4188923.35	Картометрический метод	0.2	-
141	533575.55	4188885.50	Картометрический метод	0.2	-
142	533596.80	4188861.25	Картометрический метод	0.2	-
143	533629.40	4188853.60	Картометрический метод	0.2	-
144	533634.25	4188864.40	Картометрический метод	0.2	-
145	533630.15	4188876.65	Картометрический метод	0.2	-
137	533645.65	4188891.75	Картометрический метод	0.2	-
ТОП-010					
146	533683.15	4189240.25	Картометрический метод	0.2	-
147	533633.90	4189220.40	Картометрический метод	0.2	-
148	533580.95	4189191.50	Картометрический метод	0.2	-
149	533551.65	4189153.15	Картометрический метод	0.2	-
150	533515.00	4189164.80	Картометрический метод	0.2	-
151	533482.50	4189101.70	Картометрический метод	0.2	-
152	533499.60	4189088.05	Картометрический метод	0.2	-
153	533507.75	4189066.80	Картометрический метод	0.2	-
154	533569.85	4189062.80	Картометрический метод	0.2	-
155	533540.35	4189086.75	Картометрический метод	0.2	-



2. Сведения о характерных точках границ объекта					
Обозначение характерных точек части границы	Координаты, м		Метод определения координат характерной точки	Средняя квадратическая погрешность положения характерной точки (M <sub>t</sub> ), м	Описание обозначения точки на местности (при наличии)
	X	Y			
1	2	3	4	5	6
156	533570.85	4189120.15	Картометрический метод	0.2	-
157	533568.30	4189120.65	Картометрический метод	0.2	-
158	533563.85	4189141.95	Картометрический метод	0.2	-
159	533572.25	4189154.55	Картометрический метод	0.2	-
160	533594.40	4189173.35	Картометрический метод	0.2	-
161	533611.65	4189181.65	Картометрический метод	0.2	-
162	533620.75	4189174.55	Картометрический метод	0.2	-
146	533683.15	4189240.25	Картометрический метод	0.2	-
ТОП-011					
163	533443.45	4189022.05	Картометрический метод	0.2	-
164	533394.00	4189035.10	Картометрический метод	0.2	-
165	533435.60	4188997.35	Картометрический метод	0.2	-
163	533443.45	4189022.05	Картометрический метод	0.2	-
ТОП-012					
166	527950.25	4189666.15	Картометрический метод	0.2	-
167	527864.75	4189731.75	Картометрический метод	0.2	-
168	527792.10	4189752.65	Картометрический метод	0.2	-
169	527632.60	4189761.40	Картометрический метод	0.2	-
170	527554.65	4189722.75	Картометрический метод	0.2	-
171	527558.72	4189709.93	Картометрический метод	0.2	-
172	527564.48	4189713.17	Картометрический метод	0.2	-
173	527640.62	4189740.67	Картометрический метод	0.2	-
174	527799.98	4189734.15	Картометрический метод	0.2	-
175	527872.70	4189710.16	Картометрический метод	0.2	-
176	527897.14	4189690.56	Картометрический метод	0.2	-
177	527944.40	4189640.28	Картометрический метод	0.2	-

2. Сведения о характерных точках границ объекта					
Обозначение характерных точек части границы	Координаты, м		Метод определения координат характерной точки	Средняя квадратическая погрешность положения характерной точки (M <sub>t</sub> ), м	Описание обозначения точки на местности (при наличии)
	X	Y			
1	2	3	4	5	6
166	527950.25	4189666.15	Картометрический метод	0.2	-
ТОП-013					
178	527496.27	4189280.03	Картометрический метод	0.2	-
179	527494.80	4189284.63	Картометрический метод	0.2	-
180	527487.94	4189282.22	Картометрический метод	0.2	-
181	527484.39	4189282.70	Картометрический метод	0.2	-
182	527483.70	4189286.08	Картометрический метод	0.2	-
183	527434.65	4189271.95	Картометрический метод	0.2	-
184	527434.65	4189272.90	Картометрический метод	0.2	-
185	527432.45	4189272.90	Картометрический метод	0.2	-
186	527432.45	4189271.30	Картометрический метод	0.2	-
187	527424.35	4189269.00	Картометрический метод	0.2	-
188	527424.13	4189270.71	Картометрический метод	0.2	-
189	527424.13	4189272.91	Картометрический метод	0.2	-
190	527421.93	4189272.91	Картометрический метод	0.2	-
191	527421.38	4189272.02	Картометрический метод	0.2	-
192	527416.11	4189276.78	Картометрический метод	0.2	-
193	527411.35	4189271.50	Картометрический метод	0.2	-
194	527416.60	4189266.75	Картометрический метод	0.2	-
195	527418.43	4189260.89	Картометрический метод	0.2	-
178	527496.27	4189280.03	Картометрический метод	0.2	-
ТОП-014					
196	526736.59	4189210.25	Картометрический метод	0.2	-
197	526733.90	4189213.45	Картометрический метод	0.2	-
198	526714.75	4189186.27	Картометрический метод	0.2	-
199	526712.90	4189185.95	Картометрический метод	0.2	-

2. Сведения о характерных точках границ объекта					
Обозначение характерных точек части границы	Координаты, м		Метод определения координат характерной точки	Средняя квадратическая погрешность положения характерной точки (Mt), м	Описание обозначения точки на местности (при наличии)
	X	Y			
1	2	3	4	5	6
200	526713.79	4189184.91	Картометрический метод	0.2	-
201	526708.45	4189177.35	Картометрический метод	0.2	-
202	526686.25	4189138.20	Картометрический метод	0.2	-
203	526676.75	4189125.20	Картометрический метод	0.2	-
204	526674.58	4189122.48	Картометрический метод	0.2	-
205	526680.36	4189115.33	Картометрический метод	0.2	-
206	526685.10	4189124.55	Картометрический метод	0.2	-
207	526702.14	4189152.89	Картометрический метод	0.2	-
196	526736.59	4189210.25	Картометрический метод	0.2	-
ТОП-015					
208	527416.55	4188969.45	Картометрический метод	0.2	-
209	527410.95	4188983.90	Картометрический метод	0.2	-
210	527391.65	4188975.05	Картометрический метод	0.2	-
211	527395.85	4188963.08	Картометрический метод	0.2	-
208	527416.55	4188969.45	Картометрический метод	0.2	-
ТОП-016					
212	525842.95	4187878.70	Картометрический метод	0.2	-
213	525804.81	4187909.13	Картометрический метод	0.2	-
214	525784.01	4187893.87	Картометрический метод	0.2	-
215	525826.40	4187859.30	Картометрический метод	0.2	-
212	525842.95	4187878.70	Картометрический метод	0.2	-
ТОП-017					
216	525903.97	4187829.98	Картометрический метод	0.2	-
217	525858.15	4187866.55	Картометрический метод	0.2	-
218	525850.25	4187856.90	Картометрический метод	0.2	-
219	525895.87	4187819.66	Картометрический метод	0.2	-

2. Сведения о характерных точках границ объекта					
Обозначение характерных точек части границы	Координаты, м		Метод определения координат характерной точки	Средняя квадратическая погрешность положения характерной точки (M <sub>t</sub> ), м	Описание обозначения точки на местности (при наличии)
	X	Y			
1	2	3	4	5	6
216	525903.97	4187829.98	Картометрический метод	0.2	-
ТОП-018					
220	527222.42	4188948.64	Картометрический метод	0.2	-
221	527219.28	4188959.95	Картометрический метод	0.2	-
222	527215.85	4188970.33	Картометрический метод	0.2	-
223	527218.35	4188971.45	Картометрический метод	0.2	-
224	527207.25	4188997.35	Картометрический метод	0.2	-
225	527199.44	4189017.11	Картометрический метод	0.2	-
226	527193.78	4189017.90	Картометрический метод	0.2	-
227	527186.84	4189037.65	Картометрический метод	0.2	-
228	527180.68	4189034.87	Картометрический метод	0.2	-
229	527170.63	4189057.06	Картометрический метод	0.2	-
230	527187.93	4189062.79	Картометрический метод	0.2	-
231	527182.35	4189075.60	Картометрический метод	0.2	-
232	527176.76	4189088.58	Картометрический метод	0.2	-
233	527175.82	4189088.25	Картометрический метод	0.2	-
234	527175.82	4189088.62	Картометрический метод	0.2	-
235	527173.62	4189088.62	Картометрический метод	0.2	-
236	527173.62	4189087.46	Картометрический метод	0.2	-
237	527159.10	4189082.25	Картометрический метод	0.2	-
238	527147.15	4189075.85	Картометрический метод	0.2	-
239	527165.60	4189035.50	Картометрический метод	0.2	-
240	527169.25	4189026.15	Картометрический метод	0.2	-
241	527182.30	4189015.80	Картометрический метод	0.2	-
242	527185.95	4189004.15	Картометрический метод	0.2	-
243	527173.20	4188994.20	Картометрический метод	0.2	-

2. Сведения о характерных точках границ объекта					
Обозначение характерных точек части границы	Координаты, м		Метод определения координат характерной точки	Средняя квадратическая погрешность положения характерной точки (M <sub>t</sub> ), м	Описание обозначения точки на местности (при наличии)
	X	Y			
1	2	3	4	5	6
244	527139.35	4188979.25	Картометрический метод	0.2	-
245	527136.15	4188986.25	Картометрический метод	0.2	-
246	527120.20	4188980.15	Картометрический метод	0.2	-
247	527116.65	4188982.85	Картометрический метод	0.2	-
248	527060.00	4189105.45	Картометрический метод	0.2	-
249	527060.25	4189114.05	Картометрический метод	0.2	-
250	527102.25	4189137.55	Картометрический метод	0.2	-
251	527096.46	4189152.19	Картометрический метод	0.2	-
252	527091.76	4189165.76	Картометрический метод	0.2	-
253	527112.80	4189175.15	Картометрический метод	0.2	-
254	527111.80	4189180.80	Картометрический метод	0.2	-
255	527111.74	4189192.39	Картометрический метод	0.2	-
256	527111.73	4189206.66	Картометрический метод	0.2	-
257	527090.70	4189195.15	Картометрический метод	0.2	-
258	527077.65	4189161.60	Картометрический метод	0.2	-
259	527060.25	4189131.50	Картометрический метод	0.2	-
260	527048.05	4189115.70	Картометрический метод	0.2	-
261	527046.40	4189102.55	Картометрический метод	0.2	-
262	527070.70	4189037.20	Картометрический метод	0.2	-
263	527100.20	4188980.15	Картометрический метод	0.2	-
264	527132.75	4188942.40	Картометрический метод	0.2	-
265	527136.20	4188943.50	Картометрический метод	0.2	-
266	527156.50	4188949.30	Картометрический метод	0.2	-
267	527156.52	4188961.13	Картометрический метод	0.2	-
268	527172.80	4188961.13	Картометрический метод	0.2	-
269	527172.80	4188953.90	Картометрический метод	0.2	-

2. Сведения о характерных точках границ объекта					
Обозначение характерных точек части границы	Координаты, м		Метод определения координат характерной точки	Средняя квадратическая погрешность положения характерной точки (M <sub>t</sub> ), м	Описание обозначения точки на местности (при наличии)
	X	Y			
1	2	3	4	5	6
220	527222.42	4188948.64	Картометрический метод	0.2	-
ТОП-019					
270	526035.11	4189219.92	Картометрический метод	0.2	-
271	526019.50	4189245.95	Картометрический метод	0.2	-
272	525977.26	4189266.92	Картометрический метод	0.2	-
273	525958.30	4189266.45	Картометрический метод	0.2	-
274	525990.65	4189189.60	Картометрический метод	0.2	-
270	526035.11	4189219.92	Картометрический метод	0.2	-
ТОП-020					
275	526659.05	4188435.60	Картометрический метод	0.2	-
276	526633.65	4188449.30	Картометрический метод	0.2	-
277	526616.30	4188460.95	Картометрический метод	0.2	-
278	526613.65	4188458.60	Картометрический метод	0.2	-
279	526603.25	4188465.55	Картометрический метод	0.2	-
280	526598.20	4188470.60	Картометрический метод	0.2	-
281	526586.55	4188443.46	Картометрический метод	0.2	-
282	526596.41	4188441.52	Картометрический метод	0.2	-
283	526605.09	4188439.82	Картометрический метод	0.2	-
284	526651.85	4188430.65	Картометрический метод	0.2	-
285	526656.80	4188430.60	Картометрический метод	0.2	-
275	526659.05	4188435.60	Картометрический метод	0.2	-
ТОП-021					
286	534069.35	4189684.71	Картометрический метод	0.2	-
287	534033.74	4189693.07	Картометрический метод	0.2	-
288	533984.50	4189679.90	Картометрический метод	0.2	-
289	533890.10	4189651.35	Картометрический метод	0.2	-

2. Сведения о характерных точках границ объекта					
Обозначение характерных точек части границы	Координаты, м		Метод определения координат характерной точки	Средняя квадратическая погрешность положения характерной точки (Mt), м	Описание обозначения точки на местности (при наличии)
	X	Y			
1	2	3	4	5	6
290	533836.90	4189641.45	Картометрический метод	0.2	-
291	533787.60	4189627.60	Картометрический метод	0.2	-
292	533759.00	4189630.05	Картометрический метод	0.2	-
293	533668.35	4189635.35	Картометрический метод	0.2	-
294	533613.15	4189622.40	Картометрический метод	0.2	-
295	533573.65	4189665.45	Картометрический метод	0.2	-
296	533547.00	4189699.80	Картометрический метод	0.2	-
297	533549.60	4189714.55	Картометрический метод	0.2	-
298	533546.65	4189711.65	Картометрический метод	0.2	-
299	533545.00	4189710.75	Картометрический метод	0.2	-
300	533534.25	4189705.85	Картометрический метод	0.2	-
301	533535.25	4189696.10	Картометрический метод	0.2	-
302	533542.45	4189687.05	Картометрический метод	0.2	-
303	533543.10	4189686.25	Картометрический метод	0.2	-
304	533548.95	4189678.05	Картометрический метод	0.2	-
305	533553.30	4189675.95	Картометрический метод	0.2	-
306	533554.60	4189675.25	Картометрический метод	0.2	-
307	533561.90	4189667.95	Картометрический метод	0.2	-
308	533564.00	4189662.80	Картометрический метод	0.2	-
309	533566.60	4189652.50	Картометрический метод	0.2	-
310	533569.90	4189651.15	Картометрический метод	0.2	-
311	533573.95	4189648.10	Картометрический метод	0.2	-
312	533581.85	4189640.30	Картометрический метод	0.2	-
313	533585.10	4189636.05	Картометрический метод	0.2	-
314	533587.15	4189631.05	Картометрический метод	0.2	-
315	533590.10	4189619.65	Картометрический метод	0.2	-

2. Сведения о характерных точках границ объекта					
Обозначение характерных точек части границы	Координаты, м		Метод определения координат характерной точки	Средняя квадратическая погрешность положения характерной точки (Mt), м	Описание обозначения точки на местности (при наличии)
	X	Y			
1	2	3	4	5	6
316	533590.75	4189614.65	Картометрический метод	0.2	-
317	533590.65	4189612.65	Картометрический метод	0.2	-
318	533589.70	4189603.20	Картометрический метод	0.2	-
319	533587.10	4189595.20	Картометрический метод	0.2	-
320	533584.90	4189593.00	Картометрический метод	0.2	-
321	533662.10	4189551.22	Картометрический метод	0.2	-
322	533664.60	4189597.25	Картометрический метод	0.2	-
323	533693.95	4189595.71	Картометрический метод	0.2	-
324	533693.75	4189615.35	Картометрический метод	0.2	-
325	533786.65	4189609.65	Картометрический метод	0.2	-
326	533829.00	4189617.00	Картометрический метод	0.2	-
327	533914.10	4189618.60	Картометрический метод	0.2	-
328	533962.75	4189585.35	Картометрический метод	0.2	-
329	533986.64	4189572.93	Картометрический метод	0.2	-
330	534006.10	4189610.61	Картометрический метод	0.2	-
331	533998.99	4189628.57	Картометрический метод	0.2	-
332	533991.99	4189665.83	Картометрический метод	0.2	-
333	534045.42	4189681.08	Картометрический метод	0.2	-
286	534069.35	4189684.71	Картометрический метод	0.2	-
ТОП-022					
334	534141.38	4189571.72	Картометрический метод	0.2	-
335	534123.82	4189622.00	Картометрический метод	0.2	-
336	534091.15	4189617.96	Картометрический метод	0.2	-
337	534086.40	4189616.57	Картометрический метод	0.2	-
338	534062.85	4189592.63	Картометрический метод	0.2	-
339	534043.73	4189575.56	Картометрический метод	0.2	-



2. Сведения о характерных точках границ объекта					
Обозначение характерных точек части границы	Координаты, м		Метод определения координат характерной точки	Средняя квадратическая погрешность положения характерной точки (M <sub>t</sub> ), м	Описание обозначения точки на местности (при наличии)
	X	Y			
1	2	3	4	5	6
340	533993.30	4189455.60	Картометрический метод	0.2	-
341	534007.54	4189445.54	Картометрический метод	0.2	-
342	534036.10	4189511.15	Картометрический метод	0.2	-
343	534066.77	4189572.85	Картометрический метод	0.2	-
344	534082.75	4189551.35	Картометрический метод	0.2	-
345	534121.70	4189528.60	Картометрический метод	0.2	-
346	534135.35	4189572.50	Картометрический метод	0.2	-
334	534141.38	4189571.72	Картометрический метод	0.2	-
ТОП-023					
347	533061.65	4188770.85	Картометрический метод	0.2	-
348	533043.61	4188808.43	Картометрический метод	0.2	-
349	533038.82	4188800.96	Картометрический метод	0.2	-
350	533034.30	4188804.15	Картометрический метод	0.2	-
351	533031.44	4188799.23	Картометрический метод	0.2	-
352	533022.80	4188785.05	Картометрический метод	0.2	-
353	533013.14	4188769.33	Картометрический метод	0.2	-
354	533010.30	4188767.45	Картометрический метод	0.2	-
355	533025.40	4188755.80	Картометрический метод	0.2	-
356	532986.75	4188692.60	Картометрический метод	0.2	-
357	532961.95	4188651.85	Картометрический метод	0.2	-
358	532935.50	4188612.98	Картометрический метод	0.2	-
359	532922.17	4188599.17	Картометрический метод	0.2	-
360	532875.93	4188658.41	Картометрический метод	0.2	-
361	532862.22	4188661.97	Картометрический метод	0.2	-
362	532867.16	4188633.42	Картометрический метод	0.2	-
363	532917.79	4188594.92	Картометрический метод	0.2	-

2. Сведения о характерных точках границ объекта					
Обозначение характерных точек части границы	Координаты, м		Метод определения координат характерной точки	Средняя квадратическая погрешность положения характерной точки (M <sub>t</sub> ), м	Описание обозначения точки на местности (при наличии)
	X	Y			
1	2	3	4	5	6
364	532889.01	4188569.50	Картометрический метод	0.2	-
365	532886.08	4188569.99	Картометрический метод	0.2	-
366	532874.95	4188575.89	Картометрический метод	0.2	-
367	532863.10	4188553.40	Картометрический метод	0.2	-
368	532852.86	4188509.47	Картометрический метод	0.2	-
369	532852.96	4188509.37	Картометрический метод	0.2	-
370	532853.22	4188507.19	Картометрический метод	0.2	-
371	532852.30	4188507.08	Картометрический метод	0.2	-
372	532848.10	4188488.95	Картометрический метод	0.2	-
373	532871.30	4188491.10	Картометрический метод	0.2	-
374	532902.20	4188522.90	Картометрический метод	0.2	-
375	532931.50	4188557.95	Картометрический метод	0.2	-
376	533003.15	4188610.25	Картометрический метод	0.2	-
377	533034.10	4188638.80	Картометрический метод	0.2	-
378	533040.55	4188684.95	Картометрический метод	0.2	-
347	533061.65	4188770.85	Картометрический метод	0.2	-
ТОП-024					
379	534293.14	4189266.41	Картометрический метод	0.2	-
380	534291.95	4189266.95	Картометрический метод	0.2	-
381	534285.69	4189191.30	Картометрический метод	0.2	-
382	534252.90	4189194.28	Картометрический метод	0.2	-
383	534255.29	4189249.42	Картометрический метод	0.2	-
384	534253.16	4189251.21	Картометрический метод	0.2	-
385	534262.72	4189281.89	Картометрический метод	0.2	-
386	534227.30	4189296.25	Картометрический метод	0.2	-
387	534227.30	4189265.45	Картометрический метод	0.2	-

2. Сведения о характерных точках границ объекта					
Обозначение характерных точек части границы	Координаты, м		Метод определения координат характерной точки	Средняя квадратическая погрешность положения характерной точки (M <sub>t</sub> ), м	Описание обозначения точки на местности (при наличии)
	X	Y			
1	2	3	4	5	6
388	534207.85	4189205.90	Картометрический метод	0.2	-
389	534149.55	4189228.25	Картометрический метод	0.2	-
390	534155.65	4189246.45	Картометрический метод	0.2	-
391	534086.00	4189269.45	Картометрический метод	0.2	-
392	534083.55	4189266.50	Картометрический метод	0.2	-
393	534072.95	4189235.90	Картометрический метод	0.2	-
394	534083.60	4189212.25	Картометрический метод	0.2	-
395	534103.95	4189210.15	Картометрический метод	0.2	-
396	534106.40	4189225.00	Картометрический метод	0.2	-
397	534112.90	4189238.25	Картометрический метод	0.2	-
398	534129.20	4189236.90	Картометрический метод	0.2	-
399	534140.60	4189225.60	Картометрический метод	0.2	-
400	534148.75	4189211.80	Картометрический метод	0.2	-
401	534187.90	4189202.65	Картометрический метод	0.2	-
402	534222.95	4189185.20	Картометрический метод	0.2	-
403	534220.25	4189141.50	Картометрический метод	0.2	-
404	534250.51	4189143.74	Картометрический метод	0.2	-
405	534253.73	4189192.79	Картометрический метод	0.2	-
406	534287.14	4189189.96	Картометрический метод	0.2	-
379	534293.14	4189266.41	Картометрический метод	0.2	-
ТОП-025					
407	526704.96	4188398.55	Картометрический метод	0.2	-
408	526701.87	4188402.97	Картометрический метод	0.2	-
409	526687.32	4188405.44	Картометрический метод	0.2	-
410	526679.59	4188402.57	Картометрический метод	0.2	-
407	526704.96	4188398.55	Картометрический метод	0.2	-

2. Сведения о характерных точках границ объекта					
Обозначение характерных точек части границы	Координаты, м		Метод определения координат характерной точки	Средняя квадратическая погрешность положения характерной точки (M <sub>t</sub> ), м	Описание обозначения точки на местности (при наличии)
	X	Y			
1	2	3	4	5	6
ТОП-026					
411	526084.22	4189457.67	Картометрический метод	0.2	-
412	526076.56	4189471.91	Картометрический метод	0.2	-
413	526056.70	4189461.50	Картометрический метод	0.2	-
414	525975.77	4189419.56	Картометрический метод	0.2	-
415	525968.88	4189416.07	Картометрический метод	0.2	-
416	525970.90	4189406.30	Картометрический метод	0.2	-
417	525998.45	4189409.75	Картометрический метод	0.2	-
418	526035.23	4189417.52	Картометрический метод	0.2	-
419	526041.52	4189393.72	Картометрический метод	0.2	-
420	526019.84	4189387.70	Картометрический метод	0.2	-
421	526021.86	4189372.26	Картометрический метод	0.2	-
422	526009.82	4189368.94	Картометрический метод	0.2	-
423	526009.47	4189359.81	Картометрический метод	0.2	-
424	526014.25	4189349.25	Картометрический метод	0.2	-
425	526021.07	4189320.06	Картометрический метод	0.2	-
426	526019.16	4189319.53	Картометрический метод	0.2	-
427	526020.80	4189312.65	Картометрический метод	0.2	-
428	526030.31	4189310.27	Картометрический метод	0.2	-
429	526027.12	4189318.02	Картометрический метод	0.2	-
430	526026.85	4189345.85	Картометрический метод	0.2	-
431	526028.00	4189374.43	Картометрический метод	0.2	-
432	526049.16	4189394.28	Картометрический метод	0.2	-
433	526039.71	4189430.00	Картометрический метод	0.2	-
434	526063.84	4189436.60	Картометрический метод	0.2	-
435	526060.52	4189443.72	Картометрический метод	0.2	-

2. Сведения о характерных точках границ объекта					
Обозначение характерных точек части границы	Координаты, м		Метод определения координат характерной точки	Средняя квадратическая погрешность положения характерной точки (M <sub>t</sub> ), м	Описание обозначения точки на местности (при наличии)
	X	Y			
1	2	3	4	5	6
436	526072.35	4189448.25	Картометрический метод	0.2	-
437	526070.87	4189451.97	Картометрический метод	0.2	-
438	526065.45	4189449.90	Картометрический метод	0.2	-
439	526064.53	4189451.85	Картометрический метод	0.2	-
440	526080.62	4189458.97	Картометрический метод	0.2	-
441	526081.72	4189456.52	Картометрический метод	0.2	-
411	526084.22	4189457.67	Картометрический метод	0.2	-
ТОП-027					
442	527126.00	4188343.40	Картометрический метод	0.2	-
443	527115.65	4188378.15	Картометрический метод	0.2	-
444	527109.25	4188378.70	Картометрический метод	0.2	-
445	527088.53	4188459.59	Картометрический метод	0.2	-
446	527085.62	4188458.82	Картометрический метод	0.2	-
447	527094.80	4188422.99	Картометрический метод	0.2	-
448	527070.61	4188416.53	Картометрический метод	0.2	-
449	527060.90	4188452.36	Картометрический метод	0.2	-
450	527055.20	4188451.05	Картометрический метод	0.2	-
451	527070.00	4188393.70	Картометрический метод	0.2	-
452	527066.80	4188388.80	Картометрический метод	0.2	-
453	527034.30	4188379.60	Картометрический метод	0.2	-
454	527062.35	4188283.05	Картометрический метод	0.2	-
455	527070.05	4188285.75	Картометрический метод	0.2	-
456	527070.05	4188288.25	Картометрический метод	0.2	-
457	527065.45	4188303.05	Картометрический метод	0.2	-
458	527060.83	4188319.14	Картометрический метод	0.2	-
459	527054.67	4188337.78	Картометрический метод	0.2	-

2. Сведения о характерных точках границ объекта					
Обозначение характерных точек части границы	Координаты, м		Метод определения координат характерной точки	Средняя квадратическая погрешность положения характерной точки (M <sub>t</sub> ), м	Описание обозначения точки на местности (при наличии)
	X	Y			
1	2	3	4	5	6
460	527053.55	4188337.48	Картометрический метод	0.2	-
461	527051.30	4188344.59	Картометрический метод	0.2	-
462	527042.75	4188373.25	Картометрический метод	0.2	-
463	527066.00	4188378.75	Картометрический метод	0.2	-
464	527103.65	4188389.65	Картометрический метод	0.2	-
465	527111.16	4188363.68	Картометрический метод	0.2	-
466	527117.24	4188340.81	Картометрический метод	0.2	-
442	527126.00	4188343.40	Картометрический метод	0.2	-
ТОП-028					
467	527447.60	4188551.98	Картометрический метод	0.2	-
468	527445.38	4188569.60	Картометрический метод	0.2	-
469	527420.37	4188564.84	Картометрический метод	0.2	-
470	527367.82	4188554.99	Картометрический метод	0.2	-
471	527114.87	4188488.89	Картометрический метод	0.2	-
472	527094.18	4188482.48	Картометрический метод	0.2	-
473	527099.29	4188467.58	Картометрический метод	0.2	-
474	527111.83	4188471.20	Картометрический метод	0.2	-
475	527112.77	4188468.11	Картометрический метод	0.2	-
476	527151.12	4188478.65	Картометрический метод	0.2	-
477	527179.91	4188486.57	Картометрический метод	0.2	-
478	527190.99	4188449.79	Картометрический метод	0.2	-
479	527161.37	4188441.80	Картометрический метод	0.2	-
480	527165.80	4188424.25	Картометрический метод	0.2	-
481	527166.24	4188422.46	Картометрический метод	0.2	-
482	527192.37	4188428.34	Картометрический метод	0.2	-
483	527218.45	4188344.88	Картометрический метод	0.2	-

2. Сведения о характерных точках границ объекта					
Обозначение характерных точек части границы	Координаты, м		Метод определения координат характерной точки	Средняя квадратическая погрешность положения характерной точки (M <sub>t</sub> ), м	Описание обозначения точки на местности (при наличии)
	X	Y			
1	2	3	4	5	6
484	527232.96	4188348.26	Картометрический метод	0.2	-
485	527264.45	4188344.10	Картометрический метод	0.2	-
486	527273.45	4188318.40	Картометрический метод	0.2	-
487	527277.05	4188307.90	Картометрический метод	0.2	-
488	527278.36	4188307.01	Картометрический метод	0.2	-
489	527287.10	4188283.80	Картометрический метод	0.2	-
490	527290.20	4188261.00	Картометрический метод	0.2	-
491	527294.12	4188242.80	Картометрический метод	0.2	-
492	527296.90	4188228.53	Картометрический метод	0.2	-
493	527301.10	4188210.22	Картометрический метод	0.2	-
494	527329.86	4188210.92	Картометрический метод	0.2	-
495	527311.98	4188261.39	Картометрический метод	0.2	-
496	527301.95	4188284.20	Картометрический метод	0.2	-
497	527291.85	4188307.20	Картометрический метод	0.2	-
498	527288.15	4188320.48	Картометрический метод	0.2	-
499	527286.42	4188320.06	Картометрический метод	0.2	-
500	527284.83	4188325.87	Картометрический метод	0.2	-
501	527283.73	4188329.61	Картометрический метод	0.2	-
502	527277.35	4188347.20	Картометрический метод	0.2	-
503	527272.55	4188346.07	Картометрический метод	0.2	-
504	527233.95	4188375.60	Картометрический метод	0.2	-
505	527232.05	4188381.25	Картометрический метод	0.2	-
506	527238.15	4188383.00	Картометрический метод	0.2	-
507	527228.47	4188411.84	Картометрический метод	0.2	-
508	527227.52	4188411.52	Картометрический метод	0.2	-
509	527213.86	4188454.87	Картометрический метод	0.2	-

2. Сведения о характерных точках границ объекта					
Обозначение характерных точек части границы	Координаты, м		Метод определения координат характерной точки	Средняя квадратическая погрешность положения характерной точки (M <sub>t</sub> ), м	Описание обозначения точки на местности (при наличии)
	X	Y			
1	2	3	4	5	6
510	527210.92	4188455.69	Картометрический метод	0.2	-
511	527207.45	4188455.90	Картометрический метод	0.2	-
512	527199.28	4188454.78	Картометрический метод	0.2	-
513	527189.84	4188489.43	Картометрический метод	0.2	-
514	527193.20	4188490.16	Картометрический метод	0.2	-
515	527202.43	4188492.78	Картометрический метод	0.2	-
516	527209.79	4188494.82	Картометрический метод	0.2	-
517	527208.05	4188503.65	Картометрический метод	0.2	-
518	527311.65	4188529.55	Картометрический метод	0.2	-
519	527332.11	4188533.87	Картометрический метод	0.2	-
520	527351.96	4188538.49	Картометрический метод	0.2	-
521	527426.50	4188552.65	Картометрический метод	0.2	-
522	527428.08	4188549.82	Картометрический метод	0.2	-
467	527447.60	4188551.98	Картометрический метод	0.2	-
ТОП-029					
523	527107.53	4187991.57	Картометрический метод	0.2	-
524	527074.82	4187997.10	Картометрический метод	0.2	-
525	527059.25	4187995.50	Картометрический метод	0.2	-
526	527041.75	4187992.95	Картометрический метод	0.2	-
527	527037.99	4188018.84	Картометрический метод	0.2	-
528	527018.20	4188015.55	Картометрический метод	0.2	-
529	527016.46	4188025.08	Картометрический метод	0.2	-
530	526990.19	4188021.72	Картометрический метод	0.2	-
531	526985.95	4188043.25	Картометрический метод	0.2	-
532	526973.40	4188041.20	Картометрический метод	0.2	-
533	526892.25	4188028.95	Картометрический метод	0.2	-



2. Сведения о характерных точках границ объекта					
Обозначение характерных точек части границы	Координаты, м		Метод определения координат характерной точки	Средняя квадратическая погрешность положения характерной точки (Mt), м	Описание обозначения точки на местности (при наличии)
	X	Y			
1	2	3	4	5	6
534	526877.95	4188034.25	Картометрический метод	0.2	-
535	526872.47	4188052.12	Картометрический метод	0.2	-
536	526846.80	4188044.64	Картометрический метод	0.2	-
537	526832.55	4188082.90	Картометрический метод	0.2	-
538	526816.20	4188074.70	Картометрический метод	0.2	-
539	526810.74	4188082.97	Картометрический метод	0.2	-
540	526774.14	4188034.44	Картометрический метод	0.2	-
541	526696.32	4188078.33	Картометрический метод	0.2	-
542	526713.94	4188112.17	Картометрический метод	0.2	-
543	526751.10	4188090.65	Картометрический метод	0.2	-
544	526770.45	4188118.77	Картометрический метод	0.2	-
545	526732.34	4188152.63	Картометрический метод	0.2	-
546	526758.97	4188225.66	Картометрический метод	0.2	-
547	526823.60	4188094.00	Картометрический метод	0.2	-
548	526825.10	4188110.00	Картометрический метод	0.2	-
549	526812.65	4188132.80	Картометрический метод	0.2	-
550	526790.64	4188185.10	Картометрический метод	0.2	-
551	526781.23	4188202.21	Картометрический метод	0.2	-
552	526776.35	4188217.60	Картометрический метод	0.2	-
553	526771.50	4188234.05	Картометрический метод	0.2	-
554	526763.25	4188231.35	Картометрический метод	0.2	-
555	526756.10	4188245.40	Картометрический метод	0.2	-
556	526770.68	4188250.61	Картометрический метод	0.2	-
557	526771.30	4188257.90	Картометрический метод	0.2	-
558	526776.85	4188278.35	Картометрический метод	0.2	-
559	526785.35	4188297.85	Картометрический метод	0.2	-

2. Сведения о характерных точках границ объекта					
Обозначение характерных точек части границы	Координаты, м		Метод определения координат характерной точки	Средняя квадратическая погрешность положения характерной точки (Mt), м	Описание обозначения точки на местности (при наличии)
	X	Y			
1	2	3	4	5	6
560	526792.25	4188324.00	Картометрический метод	0.2	-
561	526799.80	4188356.25	Картометрический метод	0.2	-
562	526803.65	4188384.05	Картометрический метод	0.2	-
563	526803.60	4188386.65	Картометрический метод	0.2	-
564	526802.30	4188386.35	Картометрический метод	0.2	-
565	526790.71	4188385.53	Картометрический метод	0.2	-
566	526790.60	4188369.65	Картометрический метод	0.2	-
567	526780.20	4188323.00	Картометрический метод	0.2	-
568	526757.65	4188263.85	Картометрический метод	0.2	-
569	526738.25	4188211.25	Картометрический метод	0.2	-
570	526686.85	4188076.15	Картометрический метод	0.2	-
571	526867.45	4187976.60	Картометрический метод	0.2	-
572	526960.00	4187997.10	Картометрический метод	0.2	-
573	527070.34	4187945.23	Картометрический метод	0.2	-
574	527074.20	4187950.05	Картометрический метод	0.2	-
575	527102.09	4187984.80	Картометрический метод	0.2	-
523	527107.53	4187991.57	Картометрический метод	0.2	-
576	526753.75	4188126.91	Картометрический метод	0.2	-
577	526742.75	4188127.00	Картометрический метод	0.2	-
578	526742.65	4188099.95	Картометрический метод	0.2	-
579	526753.57	4188099.95	Картометрический метод	0.2	-
576	526753.75	4188126.91	Картометрический метод	0.2	-
580	526658.40	4188406.50	Картометрический метод	0.2	-
581	526652.12	4188408.70	Картометрический метод	0.2	-
582	526647.68	4188410.25	Картометрический метод	0.2	-
583	526593.45	4188417.95	Картометрический метод	0.2	-

2. Сведения о характерных точках границ объекта					
Обозначение характерных точек части границы	Координаты, м		Метод определения координат характерной точки	Средняя квадратическая погрешность положения характерной точки (Mt), м	Описание обозначения точки на местности (при наличии)
	X	Y			
1	2	3	4	5	6
584	526582.00	4188409.62	Картометрический метод	0.2	-
585	526565.26	4188412.14	Картометрический метод	0.2	-
586	526565.15	4188411.71	Картометрический метод	0.2	-
587	526574.58	4188409.42	Картометрический метод	0.2	-
588	526574.88	4188410.53	Картометрический метод	0.2	-
589	526579.67	4188409.80	Картометрический метод	0.2	-
590	526576.92	4188403.09	Картометрический метод	0.2	-
591	526563.78	4188406.37	Картометрический метод	0.2	-
592	526560.65	4188405.90	Картометрический метод	0.2	-
593	526582.30	4188396.90	Картометрический метод	0.2	-
594	526614.75	4188380.88	Картометрический метод	0.2	-
595	526626.40	4188411.55	Картометрический метод	0.2	-
596	526655.93	4188404.61	Картометрический метод	0.2	-
580	526658.40	4188406.50	Картометрический метод	0.2	-
597	526583.23	4188402.75	Картометрический метод	0.2	-
598	526581.03	4188402.75	Картометрический метод	0.2	-
599	526581.03	4188400.55	Картометрический метод	0.2	-
600	526583.23	4188400.55	Картометрический метод	0.2	-
597	526583.23	4188402.75	Картометрический метод	0.2	-
601	534580.00	4198418.75	Картометрический метод	0.2	-
602	534572.95	4198421.60	Картометрический метод	0.2	-
603	534541.65	4198446.50	Картометрический метод	0.2	-
604	534534.05	4198453.35	Картометрический метод	0.2	-
605	534544.75	4198479.40	Картометрический метод	0.2	-
606	534549.55	4198493.34	Картометрический метод	0.2	-
607	534512.92	4198475.06	Картометрический метод	0.2	-

2. Сведения о характерных точках границ объекта					
Обозначение характерных точек части границы	Координаты, м		Метод определения координат характерной точки	Средняя квадратическая погрешность положения характерной точки (Mt), м	Описание обозначения точки на местности (при наличии)
	X	Y			
1	2	3	4	5	6
608	534495.85	4198445.95	Картометрический метод	0.2	-
609	534435.45	4198410.25	Картометрический метод	0.2	-
610	534391.50	4198426.10	Картометрический метод	0.2	-
611	534391.61	4198429.10	Картометрический метод	0.2	-
612	534272.22	4198457.22	Картометрический метод	0.2	-
613	534253.70	4198388.55	Картометрический метод	0.2	-
614	534252.63	4198384.55	Картометрический метод	0.2	-
615	534251.49	4198384.55	Картометрический метод	0.2	-
616	534251.49	4198382.35	Картометрический метод	0.2	-
617	534252.04	4198382.36	Картометрический метод	0.2	-
618	534244.95	4198355.69	Картометрический метод	0.2	-
619	534218.39	4198364.39	Картометрический метод	0.2	-
620	534225.89	4198397.25	Картометрический метод	0.2	-
621	534230.40	4198428.10	Картометрический метод	0.2	-
622	534237.88	4198462.23	Картометрический метод	0.2	-
623	534225.05	4198465.25	Картометрический метод	0.2	-
624	534224.20	4198462.60	Картометрический метод	0.2	-
625	534193.90	4198385.00	Картометрический метод	0.2	-
626	534195.25	4198349.60	Картометрический метод	0.2	-
627	534195.15	4198347.60	Картометрический метод	0.2	-
628	534191.55	4198311.75	Картометрический метод	0.2	-
629	534190.00	4198305.80	Картометрический метод	0.2	-
630	534175.35	4198271.85	Картометрический метод	0.2	-
631	534159.75	4198184.35	Картометрический метод	0.2	-
632	534158.50	4198180.15	Картометрический метод	0.2	-
633	534143.90	4198145.10	Картометрический метод	0.2	-

2. Сведения о характерных точках границ объекта					
Обозначение характерных точек части границы	Координаты, м		Метод определения координат характерной точки	Средняя квадратическая погрешность положения характерной точки (M <sub>t</sub> ), м	Описание обозначения точки на местности (при наличии)
	X	Y			
1	2	3	4	5	6
634	534142.75	4198142.80	Картометрический метод	0.2	-
635	534142.60	4198142.45	Картометрический метод	0.2	-
636	534098.40	4198069.15	Картометрический метод	0.2	-
637	534097.75	4198068.15	Картометрический метод	0.2	-
638	534039.65	4197983.65	Картометрический метод	0.2	-
639	534036.60	4197980.20	Картометрический метод	0.2	-
640	534007.45	4197953.75	Картометрический метод	0.2	-
641	533971.95	4197866.95	Картометрический метод	0.2	-
642	533970.75	4197864.50	Картометрический метод	0.2	-
643	533970.65	4197864.25	Картометрический метод	0.2	-
644	533945.00	4197821.20	Картометрический метод	0.2	-
645	533969.15	4197805.60	Картометрический метод	0.2	-
646	534072.80	4197729.95	Картометрический метод	0.2	-
647	534053.70	4197682.45	Картометрический метод	0.2	-
648	534065.45	4197677.05	Картометрический метод	0.2	-
649	534077.28	4197672.56	Картометрический метод	0.2	-
650	534010.60	4197520.70	Картометрический метод	0.2	-
651	534138.26	4197472.57	Картометрический метод	0.2	-
652	534274.20	4197807.50	Картометрический метод	0.2	-
653	534286.80	4197802.45	Картометрический метод	0.2	-
654	534294.45	4197791.10	Картометрический метод	0.2	-
655	534310.15	4197777.45	Картометрический метод	0.2	-
656	534311.50	4197769.15	Картометрический метод	0.2	-
657	534322.56	4197774.23	Картометрический метод	0.2	-
658	534328.70	4197791.18	Картометрический метод	0.2	-
659	534327.64	4197792.69	Картометрический метод	0.2	-

2. Сведения о характерных точках границ объекта					
Обозначение характерных точек части границы	Координаты, м		Метод определения координат характерной точки	Средняя квадратическая погрешность положения характерной точки (Mt), м	Описание обозначения точки на местности (при наличии)
	X	Y			
1	2	3	4	5	6
660	534339.05	4197818.10	Картометрический метод	0.2	-
661	534353.07	4197812.72	Картометрический метод	0.2	-
662	534355.20	4197859.45	Картометрический метод	0.2	-
663	534352.40	4197858.70	Картометрический метод	0.2	-
664	534332.80	4197862.55	Картометрический метод	0.2	-
665	534327.85	4197865.95	Картометрический метод	0.2	-
666	534330.35	4197880.00	Картометрический метод	0.2	-
667	534296.06	4197905.97	Картометрический метод	0.2	-
668	534279.65	4197921.45	Картометрический метод	0.2	-
669	534281.68	4197929.85	Картометрический метод	0.2	-
670	534288.15	4197960.50	Картометрический метод	0.2	-
671	534288.85	4197962.91	Картометрический метод	0.2	-
672	534291.05	4197972.60	Картометрический метод	0.2	-
673	534294.80	4197989.85	Картометрический метод	0.2	-
674	534299.00	4198001.75	Картометрический метод	0.2	-
675	534303.10	4198002.40	Картометрический метод	0.2	-
676	534321.25	4197994.40	Картометрический метод	0.2	-
677	534325.21	4197992.31	Картометрический метод	0.2	-
678	534328.33	4197997.39	Картометрический метод	0.2	-
679	534305.20	4198010.10	Картометрический метод	0.2	-
680	534305.05	4198021.20	Картометрический метод	0.2	-
681	534311.10	4198043.55	Картометрический метод	0.2	-
682	534310.35	4198044.90	Картометрический метод	0.2	-
683	534319.93	4198074.92	Картометрический метод	0.2	-
684	534322.99	4198083.85	Картометрический метод	0.2	-
685	534320.88	4198084.63	Картометрический метод	0.2	-

2. Сведения о характерных точках границ объекта					
Обозначение характерных точек части границы	Координаты, м		Метод определения координат характерной точки	Средняя квадратическая погрешность положения характерной точки (M <sub>t</sub> ), м	Описание обозначения точки на местности (при наличии)
	X	Y			
1	2	3	4	5	6
686	534324.40	4198093.50	Картометрический метод	0.2	-
687	534328.24	4198092.16	Картометрический метод	0.2	-
688	534329.13	4198094.56	Картометрический метод	0.2	-
689	534335.58	4198110.26	Картометрический метод	0.2	-
690	534336.57	4198112.05	Картометрический метод	0.2	-
691	534338.09	4198113.20	Картометрический метод	0.2	-
692	534344.37	4198111.99	Картометрический метод	0.2	-
693	534344.49	4198112.61	Картометрический метод	0.2	-
694	534368.49	4198106.45	Картометрический метод	0.2	-
695	534372.62	4198103.92	Картометрический метод	0.2	-
696	534373.11	4198102.34	Картометрический метод	0.2	-
697	534375.31	4198102.50	Картометрический метод	0.2	-
698	534386.28	4198104.41	Картометрический метод	0.2	-
699	534426.05	4198106.75	Картометрический метод	0.2	-
700	534427.75	4198104.95	Картометрический метод	0.2	-
701	534432.06	4198104.81	Картометрический метод	0.2	-
702	534435.45	4198110.80	Картометрический метод	0.2	-
703	534470.55	4198098.85	Картометрический метод	0.2	-
704	534484.75	4198129.20	Картометрический метод	0.2	-
705	534443.00	4198146.95	Картометрический метод	0.2	-
706	534435.65	4198131.90	Картометрический метод	0.2	-
707	534423.81	4198137.33	Картометрический метод	0.2	-
708	534422.75	4198135.20	Картометрический метод	0.2	-
709	534411.53	4198141.24	Картометрический метод	0.2	-
710	534400.25	4198121.40	Картометрический метод	0.2	-
711	534389.15	4198127.70	Картометрический метод	0.2	-

2. Сведения о характерных точках границ объекта					
Обозначение характерных точек части границы	Координаты, м		Метод определения координат характерной точки	Средняя квадратическая погрешность положения характерной точки (M <sub>t</sub> ), м	Описание обозначения точки на местности (при наличии)
	X	Y			
1	2	3	4	5	6
712	534384.25	4198116.65	Картометрический метод	0.2	-
713	534363.25	4198117.30	Картометрический метод	0.2	-
714	534337.55	4198127.85	Картометрический метод	0.2	-
715	534336.05	4198130.30	Картометрический метод	0.2	-
716	534341.85	4198148.30	Картометрический метод	0.2	-
717	534355.05	4198168.00	Картометрический метод	0.2	-
718	534366.35	4198183.45	Картометрический метод	0.2	-
719	534399.00	4198226.35	Картометрический метод	0.2	-
720	534425.83	4198219.77	Картометрический метод	0.2	-
721	534427.24	4198224.69	Картометрический метод	0.2	-
722	534446.90	4198219.70	Картометрический метод	0.2	-
723	534456.26	4198216.40	Картометрический метод	0.2	-
724	534460.27	4198212.37	Картометрический метод	0.2	-
725	534477.48	4198199.42	Картометрический метод	0.2	-
726	534509.18	4198195.46	Картометрический метод	0.2	-
727	534507.95	4198201.70	Картометрический метод	0.2	-
728	534481.35	4198208.25	Картометрический метод	0.2	-
729	534467.20	4198218.45	Картометрический метод	0.2	-
730	534454.60	4198225.25	Картометрический метод	0.2	-
731	534439.05	4198228.95	Картометрический метод	0.2	-
732	534415.95	4198232.55	Картометрический метод	0.2	-
733	534405.40	4198235.90	Картометрический метод	0.2	-
734	534426.70	4198267.40	Картометрический метод	0.2	-
735	534426.60	4198267.45	Картометрический метод	0.2	-
736	534431.30	4198275.00	Картометрический метод	0.2	-
737	534431.70	4198274.75	Картометрический метод	0.2	-



2. Сведения о характерных точках границ объекта					
Обозначение характерных точек части границы	Координаты, м		Метод определения координат характерной точки	Средняя квадратическая погрешность положения характерной точки (Mt), м	Описание обозначения точки на местности (при наличии)
	X	Y			
1	2	3	4	5	6
738	534442.63	4198292.75	Картометрический метод	0.2	-
739	534452.65	4198307.30	Картометрический метод	0.2	-
740	534469.25	4198342.35	Картометрический метод	0.2	-
741	534506.95	4198331.55	Картометрический метод	0.2	-
742	534530.55	4198323.45	Картометрический метод	0.2	-
743	534530.50	4198330.95	Картометрический метод	0.2	-
744	534515.85	4198333.65	Картометрический метод	0.2	-
745	534507.50	4198335.40	Картометрический метод	0.2	-
746	534492.00	4198340.05	Картометрический метод	0.2	-
747	534471.16	4198348.39	Картометрический метод	0.2	-
748	534481.66	4198368.82	Картометрический метод	0.2	-
749	534491.70	4198393.30	Картометрический метод	0.2	-
750	534496.00	4198404.40	Картометрический метод	0.2	-
751	534505.45	4198415.10	Картометрический метод	0.2	-
752	534514.00	4198411.25	Картометрический метод	0.2	-
753	534517.95	4198416.75	Картометрический метод	0.2	-
754	534538.40	4198421.55	Картометрический метод	0.2	-
755	534562.60	4198408.55	Картометрический метод	0.2	-
601	534580.00	4198418.75	Картометрический метод	0.2	-
756	534380.05	4198220.55	Картометрический метод	0.2	-
757	534373.00	4198224.40	Картометрический метод	0.2	-
758	534335.80	4198237.75	Картометрический метод	0.2	-
759	534295.25	4198252.80	Картометрический метод	0.2	-
760	534291.45	4198254.30	Картометрический метод	0.2	-
761	534280.15	4198261.30	Картометрический метод	0.2	-
762	534246.24	4198260.10	Картометрический метод	0.2	-

2. Сведения о характерных точках границ объекта					
Обозначение характерных точек части границы	Координаты, м		Метод определения координат характерной точки	Средняя квадратическая погрешность положения характерной точки (M <sub>t</sub> ), м	Описание обозначения точки на местности (при наличии)
	X	Y			
1	2	3	4	5	6
763	534236.55	4198260.20	Картометрический метод	0.2	-
764	534189.75	4198249.55	Картометрический метод	0.2	-
765	534184.28	4198247.48	Картометрический метод	0.2	-
766	534181.60	4198233.12	Картометрический метод	0.2	-
767	534179.95	4198225.20	Картометрический метод	0.2	-
768	534184.85	4198224.25	Картометрический метод	0.2	-
769	534183.30	4198215.90	Картометрический метод	0.2	-
770	534175.75	4198217.80	Картометрический метод	0.2	-
771	534170.45	4198173.60	Картометрический метод	0.2	-
772	534167.45	4198158.55	Картометрический метод	0.2	-
773	534162.65	4198142.45	Картометрический метод	0.2	-
774	534165.70	4198135.55	Картометрический метод	0.2	-
775	534176.85	4198131.15	Картометрический метод	0.2	-
776	534246.08	4198114.18	Картометрический метод	0.2	-
777	534264.22	4198110.94	Картометрический метод	0.2	-
778	534267.40	4198112.30	Картометрический метод	0.2	-
779	534274.95	4198117.05	Картометрический метод	0.2	-
780	534280.00	4198116.98	Картометрический метод	0.2	-
781	534290.15	4198114.15	Картометрический метод	0.2	-
782	534293.15	4198114.20	Картометрический метод	0.2	-
783	534294.65	4198116.70	Картометрический метод	0.2	-
784	534320.70	4198113.15	Картометрический метод	0.2	-
785	534325.50	4198131.65	Картометрический метод	0.2	-
786	534322.75	4198133.30	Картометрический метод	0.2	-
787	534335.60	4198158.69	Картометрический метод	0.2	-
788	534340.65	4198169.05	Картометрический метод	0.2	-

2. Сведения о характерных точках границ объекта					
Обозначение характерных точек части границы	Координаты, м		Метод определения координат характерной точки	Средняя квадратическая погрешность положения характерной точки (M <sub>t</sub> ), м	Описание обозначения точки на местности (при наличии)
	X	Y			
1	2	3	4	5	6
789	534345.25	4198178.80	Картометрический метод	0.2	-
790	534354.35	4198192.80	Картометрический метод	0.2	-
791	534357.85	4198191.85	Картометрический метод	0.2	-
792	534366.20	4198206.40	Картометрический метод	0.2	-
793	534368.70	4198204.95	Картометрический метод	0.2	-
756	534380.05	4198220.55	Картометрический метод	0.2	-
794	534319.45	4198106.90	Картометрический метод	0.2	-
795	534283.70	4198111.15	Картометрический метод	0.2	-
796	534269.75	4198108.15	Картометрический метод	0.2	-
797	534267.05	4198102.55	Картометрический метод	0.2	-
798	534223.40	4198113.75	Картометрический метод	0.2	-
799	534206.95	4198118.20	Картометрический метод	0.2	-
800	534175.08	4198124.64	Картометрический метод	0.2	-
801	534172.80	4198104.22	Картометрический метод	0.2	-
802	534173.55	4198084.40	Картометрический метод	0.2	-
803	534185.50	4198079.75	Картометрический метод	0.2	-
804	534183.55	4198067.90	Картометрический метод	0.2	-
805	534190.60	4198061.05	Картометрический метод	0.2	-
806	534188.60	4198053.40	Картометрический метод	0.2	-
807	534215.18	4198015.92	Картометрический метод	0.2	-
808	534217.53	4198009.20	Картометрический метод	0.2	-
809	534229.90	4197996.10	Картометрический метод	0.2	-
810	534231.45	4197994.45	Картометрический метод	0.2	-
811	534244.22	4197984.03	Картометрический метод	0.2	-
812	534240.50	4197979.20	Картометрический метод	0.2	-
813	534230.20	4197964.45	Картометрический метод	0.2	-

2. Сведения о характерных точках границ объекта					
Обозначение характерных точек части границы	Координаты, м		Метод определения координат характерной точки	Средняя квадратическая погрешность положения характерной точки (M <sub>t</sub> ), м	Описание обозначения точки на местности (при наличии)
	X	Y			
1	2	3	4	5	6
814	534260.65	4197931.60	Картометрический метод	0.2	-
815	534273.65	4197956.80	Картометрический метод	0.2	-
816	534283.15	4197979.85	Картометрический метод	0.2	-
817	534293.20	4198018.25	Картометрический метод	0.2	-
818	534304.00	4198049.00	Картометрический метод	0.2	-
794	534319.45	4198106.90	Картометрический метод	0.2	-
819	534445.60	4198309.15	Картометрический метод	0.2	-
820	534428.45	4198317.85	Картометрический метод	0.2	-
821	534406.65	4198325.40	Картометрический метод	0.2	-
822	534346.60	4198346.30	Картометрический метод	0.2	-
823	534332.40	4198325.20	Картометрический метод	0.2	-
824	534314.95	4198298.20	Картометрический метод	0.2	-
825	534307.10	4198292.55	Картометрический метод	0.2	-
826	534297.70	4198283.75	Картометрический метод	0.2	-
827	534285.90	4198279.40	Картометрический метод	0.2	-
828	534279.75	4198271.05	Картометрический метод	0.2	-
829	534278.14	4198267.18	Картометрический метод	0.2	-
830	534328.43	4198245.68	Картометрический метод	0.2	-
831	534380.70	4198225.00	Картометрический метод	0.2	-
832	534382.76	4198227.96	Картометрический метод	0.2	-
833	534387.12	4198225.15	Картометрический метод	0.2	-
834	534398.57	4198242.29	Картометрический метод	0.2	-
835	534406.34	4198253.83	Картометрический метод	0.2	-
836	534410.91	4198251.33	Картометрический метод	0.2	-
837	534422.55	4198277.95	Картометрический метод	0.2	-
838	534442.15	4198302.65	Картометрический метод	0.2	-

2. Сведения о характерных точках границ объекта					
Обозначение характерных точек части границы	Координаты, м		Метод определения координат характерной точки	Средняя квадратическая погрешность положения характерной точки (Mt), м	Описание обозначения точки на местности (при наличии)
	X	Y			
1	2	3	4	5	6
819	534445.60	4198309.15	Картометрический метод	0.2	-
839	534283.71	4197822.69	Картометрический метод	0.2	-
840	534258.50	4197858.05	Картометрический метод	0.2	-
841	534252.00	4197874.53	Картометрический метод	0.2	-
842	534281.70	4197900.05	Картометрический метод	0.2	-
843	534282.17	4197900.46	Картометрический метод	0.2	-
844	534249.34	4197930.36	Картометрический метод	0.2	-
845	534245.51	4197927.05	Картометрический метод	0.2	-
846	534196.90	4197993.15	Картометрический метод	0.2	-
847	534190.21	4198003.28	Картометрический метод	0.2	-
848	534177.33	4198022.82	Картометрический метод	0.2	-
849	534134.45	4197991.90	Картометрический метод	0.2	-
850	534148.17	4197973.82	Картометрический метод	0.2	-
851	534155.05	4197964.70	Картометрический метод	0.2	-
852	534149.90	4197954.10	Картометрический метод	0.2	-
853	534188.25	4197905.40	Картометрический метод	0.2	-
854	534194.45	4197909.70	Картометрический метод	0.2	-
855	534209.53	4197895.33	Картометрический метод	0.2	-
856	534243.20	4197866.61	Картометрический метод	0.2	-
857	534236.56	4197860.62	Картометрический метод	0.2	-
858	534244.65	4197849.65	Картометрический метод	0.2	-
859	534236.65	4197842.65	Картометрический метод	0.2	-
860	534252.87	4197821.28	Картометрический метод	0.2	-
861	534273.35	4197811.30	Картометрический метод	0.2	-
839	534283.71	4197822.69	Картометрический метод	0.2	-
862	534339.95	4198349.25	Картометрический метод	0.2	-

2. Сведения о характерных точках границ объекта					
Обозначение характерных точек части границы	Координаты, м		Метод определения координат характерной точки	Средняя квадратическая погрешность положения характерной точки (Mt), м	Описание обозначения точки на местности (при наличии)
	X	Y			
1	2	3	4	5	6
863	534328.90	4198354.55	Картометрический метод	0.2	-
864	534317.90	4198354.85	Картометрический метод	0.2	-
865	534296.80	4198357.50	Картометрический метод	0.2	-
866	534276.05	4198334.80	Картометрический метод	0.2	-
867	534265.45	4198342.60	Картометрический метод	0.2	-
868	534214.00	4198289.55	Картометрический метод	0.2	-
869	534220.47	4198283.13	Картометрический метод	0.2	-
870	534240.95	4198269.65	Картометрический метод	0.2	-
871	534249.16	4198268.14	Картометрический метод	0.2	-
872	534265.66	4198274.21	Картометрический метод	0.2	-
873	534285.65	4198285.70	Картометрический метод	0.2	-
874	534298.00	4198297.35	Картометрический метод	0.2	-
875	534301.30	4198298.64	Картометрический метод	0.2	-
876	534303.96	4198301.56	Картометрический метод	0.2	-
877	534327.47	4198332.88	Картометрический метод	0.2	-
862	534339.95	4198349.25	Картометрический метод	0.2	-
878	534109.77	4197958.58	Картометрический метод	0.2	-
879	534108.59	4197963.55	Картометрический метод	0.2	-
880	534090.60	4197989.67	Картометрический метод	0.2	-
881	534078.03	4198007.91	Картометрический метод	0.2	-
882	534063.99	4197992.89	Картометрический метод	0.2	-
883	534056.22	4197984.35	Картометрический метод	0.2	-
884	534048.13	4197973.66	Картометрический метод	0.2	-
885	534038.90	4197964.35	Картометрический метод	0.2	-
886	534029.70	4197955.05	Картометрический метод	0.2	-
887	534020.50	4197945.75	Картометрический метод	0.2	-

2. Сведения о характерных точках границ объекта					
Обозначение характерных точек части границы	Координаты, м		Метод определения координат характерной точки	Средняя квадратическая погрешность положения характерной точки (M <sub>t</sub> ), м	Описание обозначения точки на местности (при наличии)
	X	Y			
1	2	3	4	5	6
888	534011.24	4197936.36	Картометрический метод	0.2	-
889	534055.05	4197896.55	Картометрический метод	0.2	-
890	534063.60	4197906.15	Картометрический метод	0.2	-
891	534072.07	4197915.69	Картометрический метод	0.2	-
892	534080.55	4197925.20	Картометрический метод	0.2	-
893	534089.03	4197934.76	Картометрический метод	0.2	-
894	534098.66	4197944.47	Картометрический метод	0.2	-
895	534105.77	4197952.61	Картометрический метод	0.2	-
878	534109.77	4197958.58	Картометрический метод	0.2	-
896	534149.55	4197922.85	Картометрический метод	0.2	-
897	534114.25	4197954.95	Картометрический метод	0.2	-
898	534101.48	4197940.79	Картометрический метод	0.2	-
899	534090.15	4197927.90	Картометрический метод	0.2	-
900	534069.35	4197904.90	Картометрический метод	0.2	-
901	534080.70	4197892.60	Картометрический метод	0.2	-
902	534073.10	4197884.80	Картометрический метод	0.2	-
903	534070.35	4197879.90	Картометрический метод	0.2	-
904	534102.95	4197842.90	Картометрический метод	0.2	-
905	534117.83	4197860.36	Картометрический метод	0.2	-
906	534128.77	4197849.82	Картометрический метод	0.2	-
907	534148.08	4197869.13	Картометрический метод	0.2	-
908	534122.56	4197894.71	Картометрический метод	0.2	-
909	534120.40	4197896.85	Картометрический метод	0.2	-
910	534132.61	4197907.87	Картометрический метод	0.2	-
896	534149.55	4197922.85	Картометрический метод	0.2	-
911	534464.05	4198358.70	Картометрический метод	0.2	-

2. Сведения о характерных точках границ объекта					
Обозначение характерных точек части границы	Координаты, м		Метод определения координат характерной точки	Средняя квадратическая погрешность положения характерной точки (M <sub>t</sub> ), м	Описание обозначения точки на местности (при наличии)
	X	Y			
1	2	3	4	5	6
912	534424.80	4198376.00	Картометрический метод	0.2	-
913	534403.15	4198385.60	Картометрический метод	0.2	-
914	534374.73	4198382.72	Картометрический метод	0.2	-
915	534354.16	4198349.74	Картометрический метод	0.2	-
916	534377.94	4198339.81	Картометрический метод	0.2	-
917	534426.55	4198322.15	Картометрический метод	0.2	-
918	534443.46	4198313.96	Картометрический метод	0.2	-
919	534448.60	4198325.80	Картометрический метод	0.2	-
920	534454.55	4198339.60	Картометрический метод	0.2	-
911	534464.05	4198358.70	Картометрический метод	0.2	-
921	534060.70	4197887.34	Картометрический метод	0.2	-
922	534029.16	4197911.95	Картометрический метод	0.2	-
923	534006.80	4197883.30	Картометрический метод	0.2	-
924	533988.35	4197859.65	Картометрический метод	0.2	-
925	533973.80	4197840.99	Картометрический метод	0.2	-
926	534005.33	4197816.38	Картометрический метод	0.2	-
927	534019.30	4197834.25	Картометрический метод	0.2	-
928	534037.75	4197857.90	Картометрический метод	0.2	-
921	534060.70	4197887.34	Картометрический метод	0.2	-
929	534106.92	4197822.01	Картометрический метод	0.2	-
930	534097.20	4197835.65	Картометрический метод	0.2	-
931	534087.43	4197849.30	Картометрический метод	0.2	-
932	534086.08	4197848.10	Картометрический метод	0.2	-
933	534061.96	4197879.07	Картометрический метод	0.2	-
934	534042.50	4197852.30	Картометрический метод	0.2	-
935	534026.29	4197827.74	Картометрический метод	0.2	-



2. Сведения о характерных точках границ объекта					
Обозначение характерных точек части границы	Координаты, м		Метод определения координат характерной точки	Средняя квадратическая погрешность положения характерной точки (M <sub>t</sub> ), м	Описание обозначения точки на местности (при наличии)
	X	Y			
1	2	3	4	5	6
936	534048.37	4197809.57	Картометрический метод	0.2	-
937	534061.83	4197826.54	Картометрический метод	0.2	-
938	534076.95	4197812.70	Картометрический метод	0.2	-
939	534096.08	4197795.23	Картометрический метод	0.2	-
929	534106.92	4197822.01	Картометрический метод	0.2	-
940	534331.31	4197846.77	Картометрический метод	0.2	-
941	534324.32	4197854.22	Картометрический метод	0.2	-
942	534305.45	4197874.35	Картометрический метод	0.2	-
943	534284.10	4197897.10	Картометрический метод	0.2	-
944	534260.40	4197878.65	Картометрический метод	0.2	-
945	534278.40	4197853.24	Картометрический метод	0.2	-
946	534294.45	4197830.55	Картометрический метод	0.2	-
947	534318.34	4197796.81	Картометрический метод	0.2	-
948	534330.95	4197819.82	Картометрический метод	0.2	-
949	534318.07	4197827.70	Картометрический метод	0.2	-
940	534331.31	4197846.77	Картометрический метод	0.2	-
950	534312.79	4198424.47	Картометрический метод	0.2	-
951	534273.76	4198435.57	Картометрический метод	0.2	-
952	534267.10	4198412.81	Картометрический метод	0.2	-
953	534295.80	4198402.90	Картометрический метод	0.2	-
954	534305.07	4198399.87	Картометрический метод	0.2	-
950	534312.79	4198424.47	Картометрический метод	0.2	-
955	534129.91	4197801.05	Картометрический метод	0.2	-
956	534104.46	4197812.72	Картометрический метод	0.2	-
957	534091.45	4197778.99	Картометрический метод	0.2	-
958	534116.91	4197767.89	Картометрический метод	0.2	-

2. Сведения о характерных точках границ объекта					
Обозначение характерных точек части границы	Координаты, м		Метод определения координат характерной точки	Средняя квадратическая погрешность положения характерной точки (Mt), м	Описание обозначения точки на местности (при наличии)
	X	Y			
1	2	3	4	5	6
955	534129.91	4197801.05	Картометрический метод	0.2	-
959	534294.60	4198401.00	Картометрический метод	0.2	-
960	534265.85	4198410.10	Картометрический метод	0.2	-
961	534259.00	4198386.75	Картометрический метод	0.2	-
962	534287.40	4198377.99	Картометрический метод	0.2	-
959	534294.60	4198401.00	Картометрический метод	0.2	-
963	534470.25	4198127.40	Картометрический метод	0.2	-
964	534457.91	4198133.42	Картометрический метод	0.2	-
965	534457.99	4198128.92	Картометрический метод	0.2	-
966	534455.79	4198128.88	Картометрический метод	0.2	-
967	534455.69	4198134.50	Картометрический метод	0.2	-
968	534444.90	4198139.77	Картометрический метод	0.2	-
969	534433.71	4198118.79	Картометрический метод	0.2	-
970	534463.07	4198110.70	Картометрический метод	0.2	-
971	534465.75	4198116.96	Картометрический метод	0.2	-
972	534463.74	4198121.06	Картометрический метод	0.2	-
973	534468.53	4198123.41	Картометрический метод	0.2	-
963	534470.25	4198127.40	Картометрический метод	0.2	-
974	534421.67	4198126.91	Картометрический метод	0.2	-
975	534410.54	4198132.64	Картометрический метод	0.2	-
976	534404.56	4198122.26	Картометрический метод	0.2	-
977	534416.27	4198116.88	Картометрический метод	0.2	-
974	534421.67	4198126.91	Картометрический метод	0.2	-
978	534789.24	4198200.15	Картометрический метод	0.2	-
979	534748.61	4198406.66	Картометрический метод	0.2	-
980	534745.67	4198425.57	Картометрический метод	0.2	-

2. Сведения о характерных точках границ объекта					
Обозначение характерных точек части границы	Координаты, м		Метод определения координат характерной точки	Средняя квадратическая погрешность положения характерной точки (Mt), м	Описание обозначения точки на местности (при наличии)
	X	Y			
1	2	3	4	5	6
981	534736.75	4198466.51	Картометрический метод	0.2	-
982	534724.05	4198436.45	Картометрический метод	0.2	-
983	534709.10	4198379.90	Картометрический метод	0.2	-
984	534698.41	4198356.01	Картометрический метод	0.2	-
985	534745.86	4198334.58	Картометрический метод	0.2	-
986	534736.94	4198313.14	Картометрический метод	0.2	-
987	534760.20	4198302.74	Картометрический метод	0.2	-
988	534758.80	4198278.95	Картометрический метод	0.2	-
989	534757.75	4198227.30	Картометрический метод	0.2	-
990	534758.10	4198209.48	Картометрический метод	0.2	-
991	534758.00	4198193.69	Картометрический метод	0.2	-
992	534755.10	4198166.30	Картометрический метод	0.2	-
993	534752.60	4198141.10	Картометрический метод	0.2	-
994	534746.56	4198107.10	Картометрический метод	0.2	-
995	534641.05	4198149.80	Картометрический метод	0.2	-
996	534653.78	4198178.14	Картометрический метод	0.2	-
997	534655.70	4198177.40	Картометрический метод	0.2	-
998	534663.70	4198196.90	Картометрический метод	0.2	-
999	534670.30	4198209.50	Картометрический метод	0.2	-
1000	534688.55	4198260.30	Картометрический метод	0.2	-
1001	534701.23	4198306.12	Картометрический метод	0.2	-
1002	534708.26	4198325.98	Картометрический метод	0.2	-
1003	534683.85	4198336.93	Картометрический метод	0.2	-
1004	534680.25	4198338.30	Картометрический метод	0.2	-
1005	534674.10	4198318.35	Картометрический метод	0.2	-
1006	534639.43	4198327.08	Картометрический метод	0.2	-

2. Сведения о характерных точках границ объекта					
Обозначение характерных точек части границы	Координаты, м		Метод определения координат характерной точки	Средняя квадратическая погрешность положения характерной точки (M <sub>t</sub> ), м	Описание обозначения точки на местности (при наличии)
	X	Y			
1	2	3	4	5	6
1007	534638.59	4198322.58	Картометрический метод	0.2	-
1008	534692.81	4198309.56	Картометрический метод	0.2	-
1009	534689.48	4198297.14	Картометрический метод	0.2	-
1010	534688.66	4198297.31	Картометрический метод	0.2	-
1011	534681.15	4198279.65	Картометрический метод	0.2	-
1012	534673.60	4198253.10	Картометрический метод	0.2	-
1013	534656.45	4198220.00	Картометрический метод	0.2	-
1014	534643.72	4198201.48	Картометрический метод	0.2	-
1015	534632.55	4198178.95	Картометрический метод	0.2	-
1016	534620.70	4198151.25	Картометрический метод	0.2	-
1017	534645.50	4198140.72	Картометрический метод	0.2	-
1018	534663.55	4198132.80	Картометрический метод	0.2	-
1019	534700.10	4198118.83	Картометрический метод	0.2	-
1020	534691.40	4198102.00	Картометрический метод	0.2	-
1021	534684.60	4198088.60	Картометрический метод	0.2	-
1022	534677.45	4198075.45	Картометрический метод	0.2	-
1023	534670.30	4198062.00	Картометрический метод	0.2	-
1024	534663.08	4198048.75	Картометрический метод	0.2	-
1025	534604.02	4198077.66	Картометрический метод	0.2	-
1026	534603.42	4198078.05	Картометрический метод	0.2	-
1027	534570.93	4198091.94	Картометрический метод	0.2	-
1028	534560.60	4198068.31	Картометрический метод	0.2	-
1029	534595.35	4198048.81	Картометрический метод	0.2	-
1030	534589.41	4198037.51	Картометрический метод	0.2	-
1031	534568.05	4198004.00	Картометрический метод	0.2	-
1032	534576.45	4197998.75	Картометрический метод	0.2	-

2. Сведения о характерных точках границ объекта					
Обозначение характерных точек части границы	Координаты, м		Метод определения координат характерной точки	Средняя квадратическая погрешность положения характерной точки (M <sub>t</sub> ), м	Описание обозначения точки на местности (при наличии)
	X	Y			
1	2	3	4	5	6
1033	534604.35	4197976.50	Картометрический метод	0.2	-
1034	534590.65	4197954.15	Картометрический метод	0.2	-
1035	534576.95	4197931.70	Картометрический метод	0.2	-
1036	534545.95	4197889.00	Картометрический метод	0.2	-
1037	534522.61	4197861.69	Картометрический метод	0.2	-
1038	534514.46	4197848.70	Картометрический метод	0.2	-
1039	534506.35	4197835.75	Картометрический метод	0.2	-
1040	534498.22	4197822.80	Картометрический метод	0.2	-
1041	534455.30	4197848.15	Картометрический метод	0.2	-
1042	534428.70	4197862.04	Картометрический метод	0.2	-
1043	534390.67	4197881.90	Картометрический метод	0.2	-
1044	534392.75	4197875.35	Картометрический метод	0.2	-
1045	534454.45	4197837.65	Картометрический метод	0.2	-
1046	534494.76	4197810.43	Картометрический метод	0.2	-
1047	534480.95	4197784.60	Картометрический метод	0.2	-
1048	534469.00	4197765.55	Картометрический метод	0.2	-
1049	534454.33	4197739.61	Картометрический метод	0.2	-
1050	534462.42	4197733.02	Картометрический метод	0.2	-
1051	534474.74	4197751.91	Картометрический метод	0.2	-
1052	534490.00	4197775.35	Картометрический метод	0.2	-
1053	534507.25	4197801.70	Картометрический метод	0.2	-
1054	534532.80	4197780.68	Картометрический метод	0.2	-
1055	534516.35	4197759.45	Картометрический метод	0.2	-
1056	534498.48	4197736.38	Картометрический метод	0.2	-
1057	534485.84	4197720.08	Картометрический метод	0.2	-
1058	534472.20	4197702.08	Картометрический метод	0.2	-

2. Сведения о характерных точках границ объекта					
Обозначение характерных точек части границы	Координаты, м		Метод определения координат характерной точки	Средняя квадратическая погрешность положения характерной точки (M <sub>t</sub> ), м	Описание обозначения точки на местности (при наличии)
	X	Y			
1	2	3	4	5	6
1059	534444.50	4197667.15	Картометрический метод	0.2	-
1060	534422.46	4197635.92	Картометрический метод	0.2	-
1061	534391.32	4197659.43	Картометрический метод	0.2	-
1062	534388.20	4197635.95	Картометрический метод	0.2	-
1063	534403.30	4197633.75	Картометрический метод	0.2	-
1064	534400.33	4197615.21	Картометрический метод	0.2	-
1065	534394.33	4197595.59	Картометрический метод	0.2	-
1066	534377.40	4197575.70	Картометрический метод	0.2	-
1067	534370.51	4197577.94	Картометрический метод	0.2	-
1068	534360.93	4197549.53	Картометрический метод	0.2	-
1069	534332.20	4197557.50	Картометрический метод	0.2	-
1070	534345.54	4197508.72	Картометрический метод	0.2	-
1071	534356.54	4197510.86	Картометрический метод	0.2	-
1072	534365.63	4197513.67	Картометрический метод	0.2	-
1073	534381.65	4197518.65	Картометрический метод	0.2	-
1074	534438.50	4197636.17	Картометрический метод	0.2	-
1075	534613.53	4197866.97	Картометрический метод	0.2	-
1076	534634.54	4197895.61	Картометрический метод	0.2	-
1077	534638.91	4197900.04	Картометрический метод	0.2	-
1078	534649.49	4197910.78	Картометрический метод	0.2	-
1079	534697.18	4197979.48	Картометрический метод	0.2	-
1080	534752.47	4198059.14	Картометрический метод	0.2	-
1081	534787.28	4198152.66	Картометрический метод	0.2	-
978	534789.24	4198200.15	Картометрический метод	0.2	-
1082	534654.22	4197944.26	Картометрический метод	0.2	-
1083	534616.60	4197969.25	Картометрический метод	0.2	-

2. Сведения о характерных точках границ объекта					
Обозначение характерных точек части границы	Координаты, м		Метод определения координат характерной точки	Средняя квадратическая погрешность положения характерной точки (Mt), м	Описание обозначения точки на местности (при наличии)
	X	Y			
1	2	3	4	5	6
1084	534607.35	4197955.01	Картометрический метод	0.2	-
1085	534595.70	4197935.65	Картометрический метод	0.2	-
1086	534581.00	4197912.90	Картометрический метод	0.2	-
1087	534564.98	4197889.38	Картометрический метод	0.2	-
1088	534540.16	4197854.48	Картометрический метод	0.2	-
1089	534543.80	4197851.30	Картометрический метод	0.2	-
1090	534513.83	4197811.38	Картометрический метод	0.2	-
1091	534536.94	4197792.14	Картометрический метод	0.2	-
1092	534566.95	4197832.20	Картометрический метод	0.2	-
1093	534592.16	4197867.40	Картометрический метод	0.2	-
1094	534608.60	4197890.85	Картометрический метод	0.2	-
1095	534625.69	4197912.68	Картометрический метод	0.2	-
1096	534628.27	4197910.60	Картометрический метод	0.2	-
1097	534642.35	4197928.69	Картометрический метод	0.2	-
1082	534654.22	4197944.26	Картометрический метод	0.2	-
1098	534745.06	4198100.04	Картометрический метод	0.2	-
1099	534714.33	4198112.81	Картометрический метод	0.2	-
1100	534704.45	4198094.95	Картометрический метод	0.2	-
1101	534695.24	4198077.02	Картометрический метод	0.2	-
1102	534694.48	4198077.39	Картометрический метод	0.2	-
1103	534683.26	4198055.97	Картометрический метод	0.2	-
1104	534674.54	4198038.36	Картометрический метод	0.2	-
1105	534708.64	4198017.74	Картометрический метод	0.2	-
1106	534718.50	4198035.65	Картометрический метод	0.2	-
1107	534730.95	4198058.30	Картометрический метод	0.2	-
1108	534728.05	4198060.15	Картометрический метод	0.2	-

2. Сведения о характерных точках границ объекта					
Обозначение характерных точек части границы	Координаты, м		Метод определения координат характерной точки	Средняя квадратическая погрешность положения характерной точки (Mt), м	Описание обозначения точки на местности (при наличии)
	X	Y			
1	2	3	4	5	6
1109	534737.66	4198080.26	Картометрический метод	0.2	-
1098	534745.06	4198100.04	Картометрический метод	0.2	-
1110	534725.21	4198518.43	Картометрический метод	0.2	-
1111	534712.49	4198577.92	Картометрический метод	0.2	-
1112	534682.25	4198538.30	Картометрический метод	0.2	-
1110	534725.21	4198518.43	Картометрический метод	0.2	-
ТОП-034					
1113	533562.03	4189785.19	Картометрический метод	0.2	-
1114	533550.38	4189779.80	Картометрический метод	0.2	-
1115	533550.75	4189775.15	Картометрический метод	0.2	-
1116	533555.00	4189767.70	Картометрический метод	0.2	-
1117	533556.70	4189763.80	Картометрический метод	0.2	-
1118	533557.70	4189760.60	Картометрический метод	0.2	-
1113	533562.03	4189785.19	Картометрический метод	0.2	-
ТОП-035					
1119	533507.20	4189746.70	Картометрический метод	0.2	-
1120	533505.25	4189748.80	Картометрический метод	0.2	-
1121	533502.55	4189752.45	Картометрический метод	0.2	-
1122	533500.78	4189756.87	Картометрический метод	0.2	-
1123	533490.16	4189751.96	Картометрический метод	0.2	-
1124	533489.80	4189750.45	Картометрический метод	0.2	-
1125	533488.15	4189737.40	Картометрический метод	0.2	-
1126	533488.45	4189737.80	Картометрический метод	0.2	-
1127	533494.10	4189742.65	Картометрический метод	0.2	-
1128	533499.30	4189744.75	Картометрический метод	0.2	-
1119	533507.20	4189746.70	Картометрический метод	0.2	-



### Раздел 3

#### Сведения о местоположении измененных (уточненных) границ объекта

1. Система координат -

2. Сведения о характерных точках границ объекта

Обозначение характерных точек границ	Существующие координаты, м		Измененные (уточненные) координаты, м		Метод определения координат характерной точки	Средняя квадратическая погрешность положения характерной точки (Mt), м	Описание обозначения точки на местности (при наличии)
	X	Y	X	Y			
1	2	3	4	5	6	7	8
-	-	-	-	-	-	-	

2. Сведения о характерных точках границ объекта

Обозначение характерных точек части границы	Существующие координаты, м		Измененные (уточненные) координаты, м		Метод определения координат характерной точки	Средняя квадратическая погрешность положения характерной точки (Mt), м	Описание обозначения точки на местности (при наличии)
	X	Y	X	Y			
1	2	3	4	5	6	7	8
-	-	-	-	-	-	-	

**Текстовое описание местоположения границ  
населенных пунктов, территориальных зон, особо охраняемых природных  
территорий, зон с особыми условиями использования территорий**

Прохождение границы		Описание прохождения границы
от точки	до точки	
1	2	3
1	1	-
15	15	-
24	24	-
43	43	-
50	50	-
64	64	-
106	106	-
110	110	-
137	137	-
146	146	-
163	163	-
166	166	-
178	178	-
196	196	-
208	208	-
212	212	-

**Текстовое описание местоположения границ  
населенных пунктов, территориальных зон, особо охраняемых природных  
территорий, зон с особыми условиями использования территорий**

Прохождение границы		Описание прохождения границы
от точки	до точки	
1	2	3
216	216	-
220	220	-
270	270	-
275	275	-
286	286	-
334	334	-
347	347	-
379	379	-
407	407	-
411	411	-
442	442	-
467	467	-
523	523	-
576	576	-
580	580	-
597	597	-

**Текстовое описание местоположения границ  
населенных пунктов, территориальных зон, особо охраняемых природных  
территорий, зон с особыми условиями использования территорий**

Прохождение границы		Описание прохождения границы
от точки	до точки	
1	2	3
601	601	-
756	756	-
794	794	-
819	819	-
839	839	-
862	862	-
878	878	-
896	896	-
911	911	-
921	921	-
929	929	-
940	940	-
950	950	-
955	955	-
959	959	-
963	963	-

**Текстовое описание местоположения границ  
населенных пунктов, территориальных зон, особо охраняемых природных  
территорий, зон с особыми условиями использования территорий**

Прохождение границы		Описание прохождения границы
от точки	до точки	
1	2	3
974	974	-
978	978	-
1082	1082	-
1098	1098	-
1110	1110	-
1113	1113	-
1119	1119	-

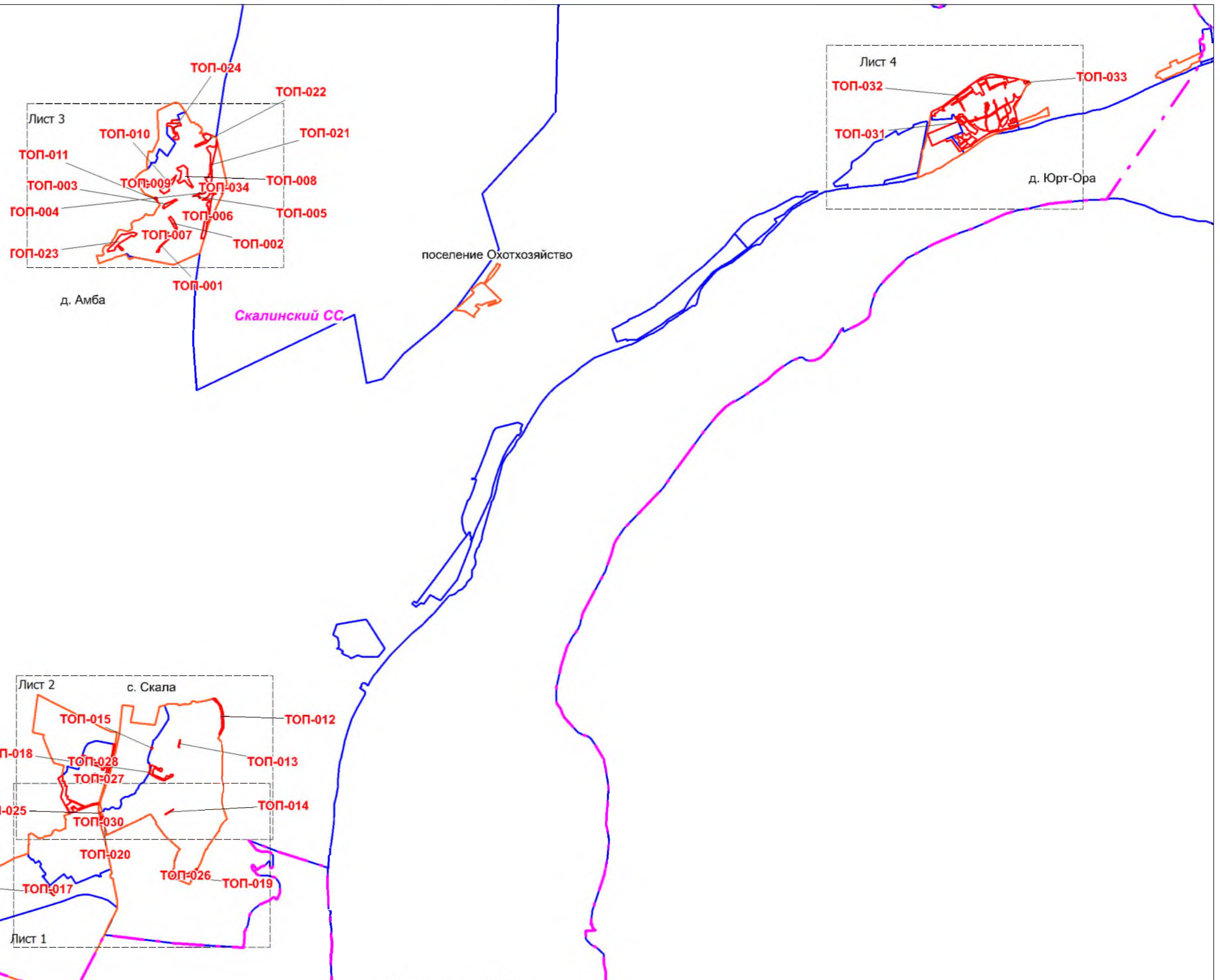
# Описание местоположения границ

Зона территорий общего пользования (ТОП)

План границ объекта землеустройства

## Используемые условные знаки и обозначения

	точка границы территориальной зоны
	граница земельного участка
	граница и номер кадастрового квартала
	граница Скалинского СС
	границы населенных пунктов
	граница территориальной зоны
	кадастровый номер земельного участка
	Зона территорий общего пользования (ТОП)
	Идентификационный номер контура территориальной зоны



Масштаб 1:43000



Описание местоположения границ

Зона территорий общего пользования (ТОП)

План границ объекта землеустройства



Масштаб 1:7000



Описание местоположения границ

Зона территорий общего пользования (ТОП)

План границ объекта землеустройства



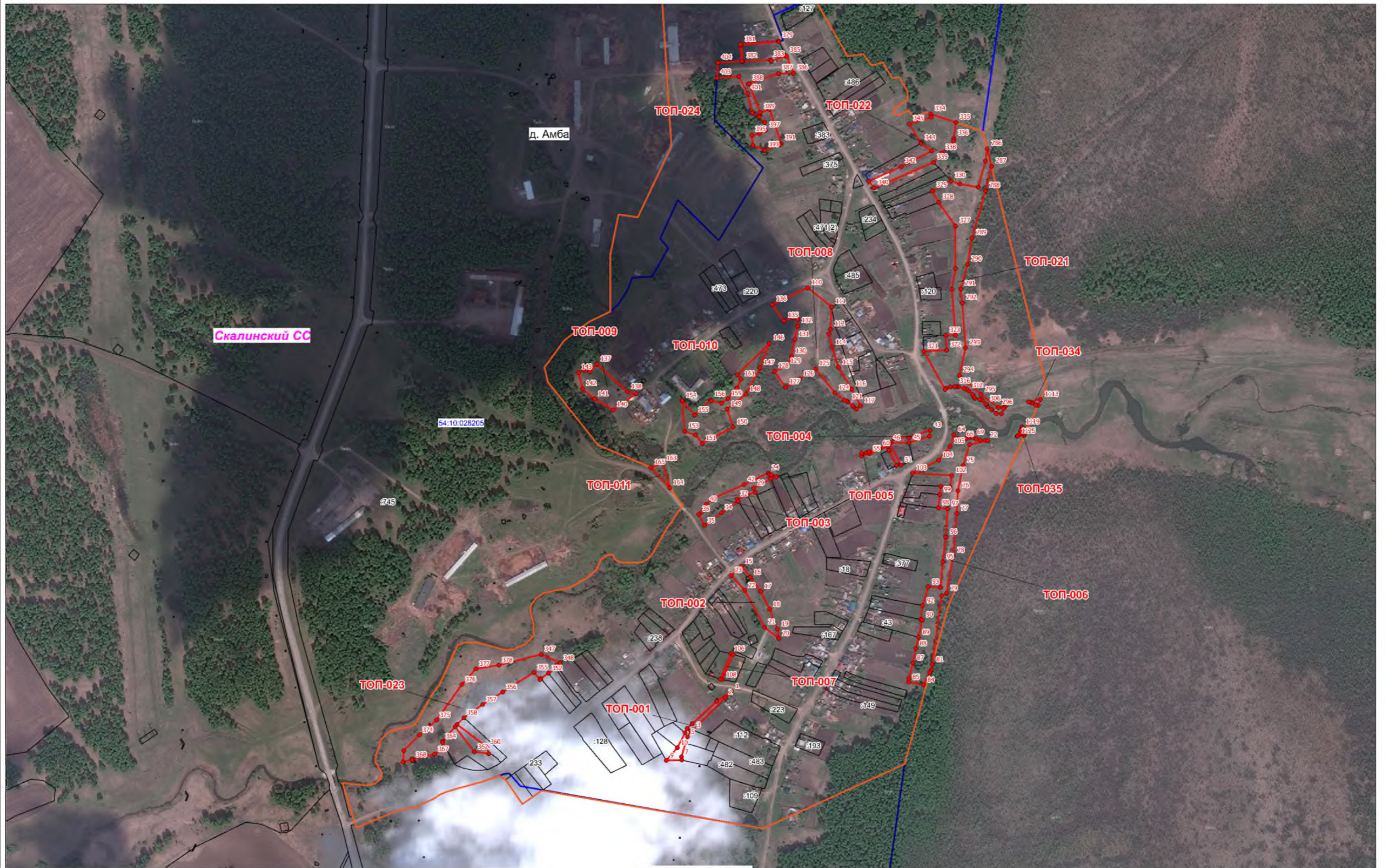
Масштаб 1:7000



Описание местоположения границ

Зона территорий общего пользования (ТОП)

План границ объекта землеустройства



Масштаб 1:7000



Описание местоположения границ

Зона территорий общего пользования (ТОП)

План границ объекта землеустройства



Масштаб 1:7000