



ООО "Дорсельпроект"  
общество с ограниченной ответственностью

СВИДЕТЕЛЬСТВО СРО-П-046-09112009

Заказчик - Администрация Скалинского сельсовета Колыванского района Новосибирской области

Благоустройство придомовых территорий  
по ул. Учительская №1,2,3,4,5 в с. Скала  
Колыванского района Новосибирской области.  
Дом № 5

## ЭСКИЗНЫЙ ПРОЕКТ

Директор ООО "Дорсельпроект":



А.А. Пашков

Главный инженер проекта:

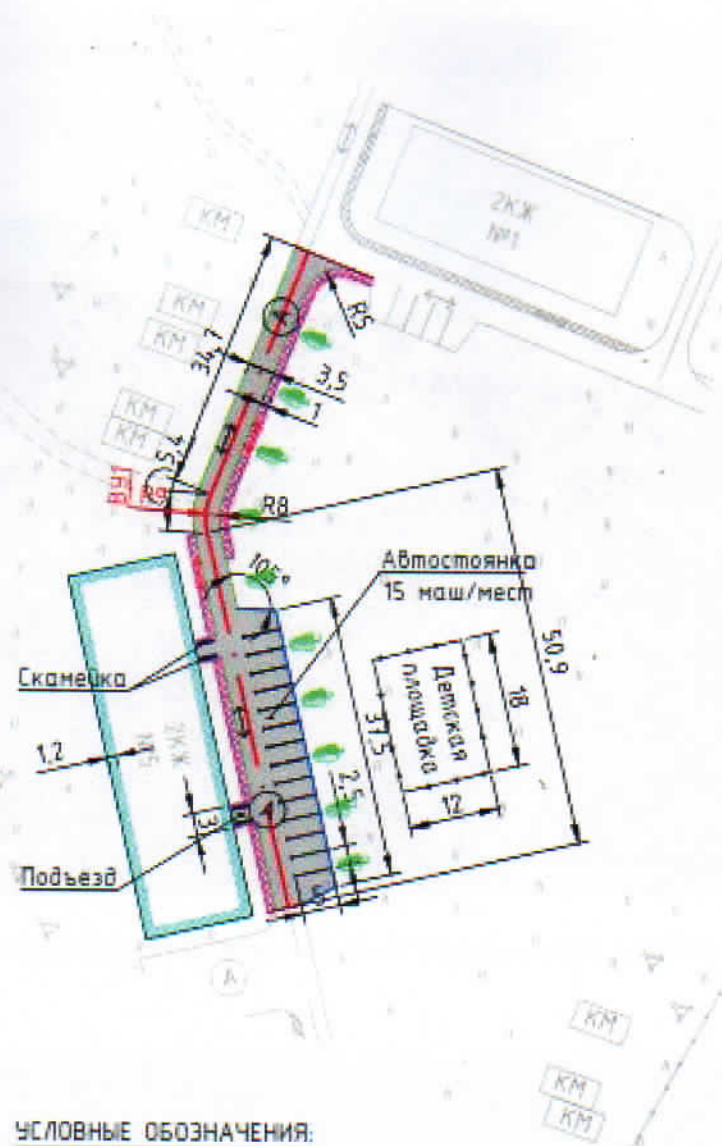
А.А. Пашков

2018



*Рис. 1, 2 «Придомовая территория дома № 5 (сущ.)»*





**УСЛОВНЫЕ ОБОЗНАЧЕНИЯ:**
















- |   |   |   |                                   |
|---|---|---|-----------------------------------|
|  | - ось дороги  |  | - кустарник                       |
|  | - граница проезжей части(обочины), тротуара существующей дороги |  | - отдельно стоящие деревья        |
|  | - граница проезжей части (бортовой камень БР100.30.15)          |  | - луговая растительность          |
|  | - граница пешеходной части (бортовой камень БР100.20.8)         |  | - жилое здание                    |
|  | - устройство откоски жилых домов                                |  | - нежилое здание                  |
|  | - тротуары  |  | - асфальтобетонное покрытие       |
|   |   |  | - направление движения транспорта |
|   |   |  | - направление движения пешеходов  |
|   |   |  | - посадка деревьев                |

Рис. 3 «План-схема благоустройства придомовой территории дома № 5»





*Рис. 4 «Придомовая территории дома № 5 до благоустройства»*



*Рис. 5 «Придомовая территории дома № 5 после благоустройства»*





*Рис. 6 «Придомовая территории дома № 5 до благоустройства»*



*Рис. 7 «Придомовая территории дома № 5 после благоустройства»*



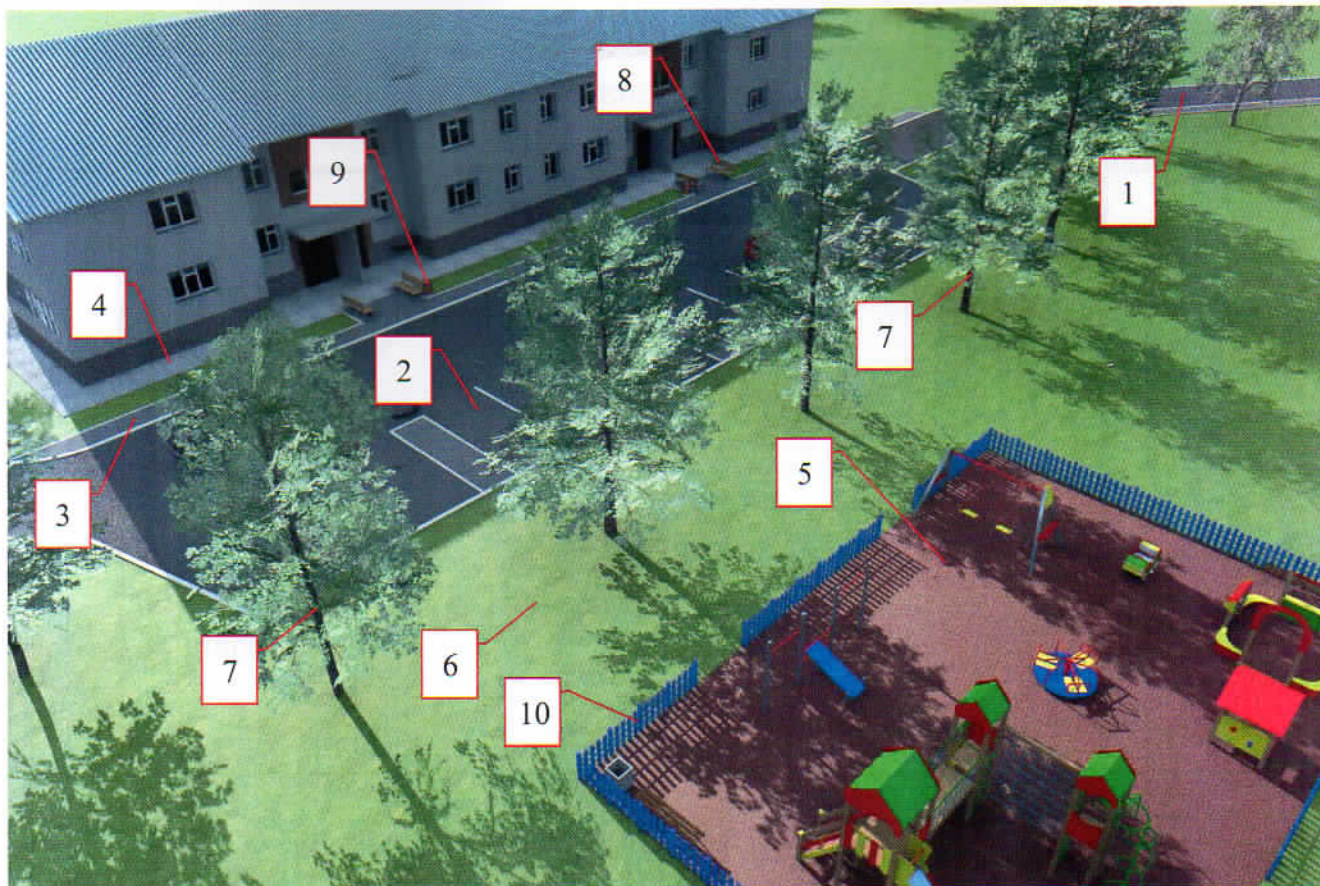








Рис. 8 «Общий вид согласно проекту благоустройства»

Ведомость элементов благоустройства







Таблица 1

Поз.	Наименование	Примечание
Покрытия		
1	Проезды с твердым покрытием	тип I – асфальтобетон
2	Автостоянка на 15 машино-мест	тип I – асфальтобетон
3	Тротуары	тип II – асфальтобетон.
4	Отмостка	тип III – бетон
5	Покрытие детской площадки	тип IV – резиновое покр.
Элементы озеленения		
6	Газон/плодородный слой почвы	
7	Деревья	
Малые архитектурные формы и переносные изделия		
8	Скамья	
9	Урна	
10	Ограждение детской площадки	
11	Объекты, размещаемые на детской площадке	см. табл. 2

Таблица 2

Поз.	Обозначение / наименование по каталогу КСИЛ	Общий вид	Количество
1	004142-22 / Качели на стойках двойные дерево		1
2	004970-52 / Подвеска качелей со спинкой		1
3	004969-51 / Подвеска качелей с сиденьем резиновым		1
4	004256-01 / Песочный дворик		1
5	004192/157 / Карусель с каркасом		1
6	004118/001 / Качалка на пружине 2-х местная "Джип" с каркасом зеленый		1



7	005524-01 / Детский игровой комплекс		1
8	006450-32 / Комплекс из 2 турников и скамьи для пресса		1
9	004302-01 / Домик-беседка		1
10	002212/154 / Скамья садово-парковая на металлических ножках		2
11	001112/154 / Урна железобетонная		2
12	001413-81 / Вставка для урны 001111, 001112, 001311		2